

شىنجاڭ

ئېنسىكلوپېدىيىسى

شىنجاڭ ئېنسىكلوپېدىيىسىنى تۈزۈش ھەيئىتى تۈزگەن

1



شىنجاڭ خەلق نەشرىياتى

图书在版编目(CIP)数据

新疆百科全书/《新疆百科全书》编纂委员会编;加马力·伊明等译. —乌鲁木齐:
新疆人民出版社,2005.7 ISBN7-228-09461-1

I. 新… I. ①新… ②加… II. 新疆—概况—维吾尔语
(中国少数民族语言) IV. K924.5

中国版本图书馆 CIP 数据核字(2005)第 074313 号

责任编辑:托呼提·图尔迪,阿力木江·塔伊尔,吾依洪·阿不都瓦力

责任校对:阿西亚·艾合买提,帕里达·艾力,阿达来提·买合苏提,阿依古丽·沙比提,
赛娜瓦尔·依布拉音,再米拉·菲达依,古丽夏尔·尼合买提,热娜古丽·阿
布里米提,阿热孜古丽·克里木,木尼拉·木沙江

新疆百科全书 (维吾尔文)
《新疆百科全书》编纂委员会编

新疆人民出版社出版

(乌鲁木齐市解放南路 348 号 邮政编码:830001)

新疆新华书店发行

新疆新华印刷厂印刷

787×1092 毫米 16 开本 135 印张 76 插页

2005 年 8 月第 1 版 2005 年 8 月第 1 次印刷

印数:1-1000

ISBN7-228-09461-1 定价:320.00 元(全二册)

«شىنجاڭ ئېنسىكلوپېدىيىسى» نىڭ تەھرىر ھەيئىتى

مۇدىر: جانابىل

مۇئاۋىن مۇدىرلار: قەييۇم باھاۋۇددۇن، فېڭ داچېن، ۋاڭ خۇەييۈ،

جالڭ گۈيتىڭ، ۋاڭ گۈيجېن

ھەيئەتلەر: جالڭ يۈجۈڭ، تۇرسۇن سادىر، لى كاڭنىڭ، لى دېخۇڭ،

خەن شۆچى، سۇڭ رۇگۇ، چېن زېيۇ، جالڭ بەيجى، ۋاڭ شۈنچيەن،

تاۋ شىيى

باش تۈزگۈچى: فېڭ داچېن

مۇئاۋىن باش تۈزگۈچىلەر: يالڭ چيەن، ليۇ شيەنجى، ليۇ پېيىيى

خەنزۇچە نۇسخىسىنىڭ تەھرىراتى

مۇدىر: فېڭ داچېن

مۇئاۋىن مۇدىرلار: ۋېي ليۇگېن، يالڭ جېنخۇا، رېن باشكۈن، يالڭ فارېن،

ليۇ شيەنجى، يالڭ چيەن

ئەزالار: ليۇ جىشاۋ، چېن بەيجۇڭ، جى داچۈن، خەن دېلىن،

ليەن جېنخۇا، شىيې مېن، ۋاڭ خۇڭجىن

ئالاقىلەشكۈچى كاتىپ: نارىنگوۋا

تارماق تەھرىرات

تارىخ تەھرىراتى

مۇدىر: جى داچۇن

مۇئاۋىن مۇدىرلار: ۋاڭ بىڭخۇا ، يىن چىڭ

ئالاقىلەشكۈچى كاتىپ: ۋاڭ لى

جۇغراپىيە تەھرىراتى

مۇدىر: خەن دېلىن

مۇئاۋىن مۇدىرلار: يەن شۇن ، ۋاڭ شۇجى

ئالاقىلەشكۈچى كاتىپلار: سېڭ جىڭ ، شى جىالى

تەبىئىي بايلىق تەھرىراتى

مۇدىر: ۋاڭ خوڭجىن

مۇئاۋىن مۇدىر: جىن جاۋجىي

ئالاقىلەشكۈچى كاتىپ: ۋاڭ خۇاڭ

مىللەت ، دىن تەھرىراتى

مۇدىرلار: لىۈ جىشاۋ ، ۋاڭ شۈەنجىەن

مۇئاۋىن مۇدىرلار: دىشېڭ ، ۋاڭ ۋېنخېڭ

ئالاقىلەشكۈچى كاتىپ: ساڭ رۇڭ

سىياسىي قانۇنچىلىق تەھرىراتى

مۇدىر: لىەن جېنخۇا

مۇئاۋىن مۇدىرلار: تاڭ ۋېي ، گاۋ جىڭۋېن

ئالاقىلەشكۈچى كاتىپلار: خې يۈنلۇڭ ، گۈلىيە

ئىقتىساد تەھرىراتى

مۇدىر: ياك فارېن

مۇئاۋىن مۇدىرلار: شۇ جىبىڭ ، جاك شياۋرېن ، ياك سۇمىن ،

شۈجۈن ، ۋاڭ جىي ، ليۇ ۋېنجۇ ، چۈن بىڭجۇڭ

ئالاقىلەشكۈچى كاتىپ: ياك شۈي

ئىلىم - پەن تەھرىراتى

مۇدىر: ۋېي ليۇگېن

مۇئاۋىن مۇدىرلار: فېي ئەنمىن ، ۋاڭ شياۋيەن ، ۋاڭ شىنخې

ئالاقىلەشكۈچى كاتىپ: شىي گوجېڭ

مەدەنىيەت تەھرىراتى

مۇدىر: چېن بەيجۇڭ

مۇئاۋىن مۇدىرلار: ۋەن يۇڭ ، خۇاڭ چۈنخۇا ، ۋاڭ شۈمېي

مائارىپ تەھرىراتى

مۇدىر: رېن باڭكۇن

مۇئاۋىن مۇدىرلار: شۇ يۇچى ، چۈلەنچاۋ ، ۋاڭ يىجىي

ئالاقىلەشكۈچى كاتىپلار: سۈي ۋېي ، ۋاڭ چېن ، نىڭ شاۋجۇ ، يۈجىنخۇا

جەمئىيەت ، مۇھىت ئاسراش تەھرىراتى

مۇدىر: شىي مىن

مۇئاۋىن مۇدىرلار: ۋاڭ كۈن ، جياڭ لىڭيۈن

ئىشلەپچىقىرىش - قۇرۇلۇش بىڭتۇەنى تەھرىراتى

مۇدىر: ياك جېنخۇا

مۇئاۋىن مۇدىر: ۋاڭ يۈنخۇا

ئالاقىلەشكۈچى كاتىپلار: ما شيا ، شى گۇاڭجۇ

زامانىمىز كىشىلىرى تەھرىراتى

مۇدىر: ياك چېن

مۇئاۋىن مۇدىر: جاك شۈكەي

ئالاقىلەشكۈچى كاتىپ: چىۈ لياڭجىۈ

بسم الله الرحمن الرحيم

الحمد لله رب العالمين والصلوة والسلام على سيدنا محمد وآله الطيبين الطاهرين

الذين هم خير البرية

أجمعين

اللهم صل على محمد

وعلى آل محمد

الذين هم خير البرية

اللهم صل على محمد

وعلى آل محمد

الذين هم خير البرية

اللهم صل على محمد

وعلى آل محمد

الذين هم خير البرية

اللهم صل على محمد

وعلى آل محمد

الذين هم خير البرية

اللهم صل على محمد

وعلى آل محمد

الذين هم خير البرية

اللهم صل على محمد

وعلى آل محمد

الذين هم خير البرية

اللهم صل على محمد

وعلى آل محمد

الذين هم خير البرية

اللهم صل على محمد

سۆزلەم ئاپتورلىرى

(فامىلە خەت سىزىقىنىڭ ئاز - كۆپلۈكى بويىچە تىزىلدى)

دىڭ زىرپىن، دىڭ شياۋلىڭ، يۈ تىەنشۈي، ۋەن يۇڭ ۋەن چىن، ما لى، ما پىڭ، ما جىي، ما لۇ، ما فېيپىڭ، ما يۈنشيا، ما چاڭۋېي، ما ۋېنخۇا، ما خوڭفۇ، ما گورۇڭ، ما جىەنمىن، ما پىنەن، ما شيۇڭفۇ، ما شياڭيۈن، ۋاڭ چۈەن، ۋاڭ ۋېي، ۋاڭ كۈن، ۋاڭ جوك، ۋاڭ جېڭ، ۋاڭ خۇڭ، ۋاڭ جىي، ۋاڭ بو، ۋاڭ دى، ۋاڭ يىجىي، ۋاڭ شياۋپىڭ، ۋاڭ شياۋيەن، ۋاڭ ۋېنخېڭ، ۋاڭ ۋېيمىن، ۋاڭ شىرۇڭ، ۋاڭ جەنتىڭ، ۋاڭ شېڭشى، ۋاڭ يۇڭلەي، ۋاڭ ياپىڭ، ۋاڭ ۋېيداۋ، ۋاڭ ۋېيلەن، ۋاڭ جاۋسۇڭ، ۋاڭ جىچاۋ، ۋاڭ لىەنفاڭ، ۋاڭ زوچى، ۋاڭ جىخۇا، ۋاڭ مىڭشەن، ۋاڭ گوفۇ، ۋاڭ باۋچېڭ، ۋاڭ باۋيۇ، ۋاڭ جىەندې، ۋاڭ چۈنڧېڭ، ۋاڭ شۇجى، ۋاڭ رۇڭفۇ، ۋاڭ شۈەنچىەن، ۋاڭ بىڭخۇا، ۋاڭ جىنخۇا، ۋاڭ فېڭرۇي، ۋاڭ يىۋېن، ۋاڭ خۇڭجىن، ۋاڭ شۇمېي، ۋاڭ ۋېيجى، ۋاڭ شىننۇڭ، ۋاڭ شىنخې، ۋاڭ رۇيتاڭ، ۋاڭ چىڭيۇ، ۋاڭ شۇجياڭ، چى خېڭشياڭ، زەمسەيدۇللا، نىۇ جو، نىۇ لىشىن، نىۇ رۇجى، كوك يۇجىي، كوك چىڭجېن، كوك شىەنخۇ، يىن جىڭيۈەن، باھار مەمەتنىياز، دېڭ كېجۇڭ، دېڭ يامۇ، دېڭ شياڭدى، گۇ چىڭ، گۈلىيە، زو شۇشياڭ، زو شىنپىڭ، شى جى، شى لىيىڭ، شى گېچىڭ، ياللىڭجىي، قەھرىمان، يى خۇا، يى چىڭجىەن، يى شيۇپىڭ، تىەن ۋېيجياڭ، تىەن يىڭخۇ، تىەن گورېن، تىەن چۇنفاڭ، شى نىەن، شى رۇيجى، رەن خاۋ، فۇ گالڭ، دېي نىڭشياڭ، بەي لى، باۋ يىڭ، فېڭ گۇاڭيۈەن، فېڭ جىنچۇڭ، فېڭ خەييەن، فېڭ شىشى، تىڭ شاۋجو، نىياز كېرىم، گۇڭ جىەنمىن، لادىشېڭ، بى شۇتىڭ، گو چاڭخۇي، شى سىيا، شى گۇاڭجۇ، تۇرسۇنئاي مەخسۇتوف، تۇرسۇن زىپۇ، لۇ چىشىن، لۇ ئېنگو، جۇيۇجياڭ، جۇ جىپىڭ، ۋۇ شىننەن، رېن جىجىي، رېن خۇەيىي، رېن جىەنجۇڭ، رېن شىنخۇڭ، رېن باڭكۇن، ئىدىرسى ئابدۇروسۇل، ئىسرافىل يۇسۇف، چۈەن بىڭجۇڭ، ۋۇ جىياخۇ، لىۇ يۈن، لىۇ دەن، لىۇ پىڭ، لىۇ جېن، لىۇ شىڭ، لىۇ كې، لىۇ بىن، لىۇ جىي، لىۇ ئې، لىۇ لىن، لىۇ گۇاڭچىن، لىۇ يۇنفاڭ، لىۇ شىڭدۇڭ، لىۇ چاڭچۈن، لىۇ ۋېنجۇ، لىۇ ۋېنڧېڭ، لىۇ ۋېنسۇ، لىۇ يۇڭشياڭ، لىۇ شىەنجى، لىۇ جىياڭخۇا، لىۇ كېشىن، لىۇ يىڭشېڭ، لىۇ جىخۇي، لىۇ چاڭخۇا، لىۇ گوفالڭ، لىۇ دىشېڭ، لىۇ شۇمو، لىۇ خۇڭتاۋ، لىۇ شىگو، چى جېنتىڭ، چى چىڭشۇن، جۇاڭ چاۋچۈن، گۇەن چۈن، جىياڭ يۈن، ئەنئەر، شۇ كې، سۇ جۇن، شۇ ۋېنلى، چى شىيېۋ، مەھمەت پولات، مو شۇفالڭ، سۇن يۇمېي، سۇن شىيى، سۇن مىنجى، سۇن ئەيلى، جى داچۇن، جى ۋېنشىن، ياك چىەن، ياك شۇ، ياك شۇن، ياك لىمىن، ياك ۋېيدۇڭ، ياك فارېن، ياك گۇەنيۇڭ، ياك جىمىن، ياك سۇڭتاۋ، ياك چاڭيۇ، ياك باۋخۇا، ياك چۇنخاڭ، ياك چۇڭخۇي، ياك چاۋچۈن، ياك جىڭلەن، ياك شەنمىڭ، سۇ زىشۇ، سۇ يۇرۇڭ، لى فەن، لى يى، لى نىڭ، لى جىەن، لى جۇەن، لى مىن، لى خۇي، لى كەيجۇەن، لى شۇچۇن، لى شۇۋېن، لى چۈەنمىن، لى جىاڭفېڭ، لى شىڭيې، لى جىنشىن، لى باۋشەن، لى جىەنجىي، لى بىڭجۇ، لى جىنۋېي، لى شياۋشيا، لى كاڭجۇاڭ، لى جىنلەن، لى شىنلەن، لى شىنچۇن، لى شىبىن، لى دېخۇا، يەن جىاڭجىن، يەن رۇڭلياڭ،

با يۇخۇا، شياۋ مۇنا، شياۋ يىڭلىيەن، ۋۇ جېن، ۋۇ شۈپىڭ، ۋۇ شاۋزۇ، ۋۇ چۈڭتۇن، خې خۇڭ، خې ۋېنچېن، خې لىشىن، خې يۇنلۇڭ، خې شىڭۋېي، خې سىمىڭ، خې يۈ لىڭ، خې يۈ لياڭجىۋ، يۈ جىنخۇا، لېڭ جۇڭشياۋ، كۇ لىپىڭ، ۋاڭ ئەيشاڭ، ۋاڭ يۇفۇ، ۋاڭ جىالۇن، سالامەت، شېن جۇنلى، سۇڭ دۇڭ، سۇڭ ۋېي، سۇڭ مېيشياۋ، سۇڭ شياڭجىي، چى خەي، جاك پىڭ، جاك نىڭ، جاك ۋېي، جاك جۇڭ، جاك يۈ، جاك جىن، جاك جۇي، جاك پىڭ، جاك جاۋ، جاك يۆ، جاك لېي، جاك پىڭ، جاك جىڭ، جاك گۇاڭتەي، جاك ۋېندې، جاك لىيۇن، جاك يۇجۇڭ، جاك يۇخې، جاك باڭگو، جاك شۇكەي، جاك رۇپىڭ، جاك يۇندې، جاك شياۋخۇا، جاك لىرۇڭ، جاك لىچى، جاك خۇەيجېن، جاك خۇڭشياۋ، جاك مىڭفا، جاك گوجى، جاك گوخۇا، جاك زۇڭجى، جاك شۆبىن، جاك جىيەنرېن، جاك سىدې، جاك جۇجېن، جاك شياۋرېن، جاك جىڭماۋ، جاك فۇچۇەن، جاك دېجېن، جاك يىشۇن، چى شەن، لۇ شىۋىڭ، ئابدۇرېيىم، چېن يۇڭ، چېن گېڭ، چېن مېڭ، چېن چاۋ، چېن لېي، چېن شىلياڭ، چېن يۇنخۇا، چېن چاڭچۇن، چېن ۋېنخەي، چېن جىخۇا، چېن ۋۇگو، چېن يەنچى، چېن شېڭيۇەن، چېن گوگۇاڭ، چېن بەيجۇڭ، چېن جېنخۇا، ۋۇ مېن، ۋۇ شىن، لىن خەي، لىن چۇڭخۇا، لىن خەيتاۋ، مياۋ پۇشېڭ، فەن جىشېڭ، فەن چىڭشى، ئوۋياڭ جى، شاڭ جىن، شاڭ جىۋسەن، جۇڭ لۇ، لو يۇڭ، لو زۇڭداۋ، لو شاۋۋېن، لو رۇنشېڭ، لو يۇزېڭ، جى يۇەنجۇڭ، جىن يۇڭشياڭ، جىن جاۋجىي، جىن ئەيمىن، جۇ چۇەن، جۇ يەن، جۇ يۇسۇن، جۇ تۇڭلياڭ، جۇ شۈپىڭ، جۇ جۇنلىن، جۇ گۇيلىڭ، پاك شياۋخۇڭ، جېڭ لىفېڭ، جېڭ پېڭئىيەن، فاك ۋېنجىي، فاك يىجىي، جۇرئەت، چۇ ۋېنجۇن، مېڭ دېشېڭ، بەي مېيشياڭ، لىۋ يىڭ، لىۋ خۇڭلياڭ، خۇ بىن، خۇ شياۋفاڭ، خۇ ۋېنكاڭ، خۇ يۇيۇەن، خۇ جىنخۇا، خۇ رۇجى، خۇ شۇنلۇن، خۇ جىڭشياڭ، فېڭ گوفۇ، فېڭ جىيەنجياڭ، جاۋ فېي، جاۋ بەي، جاۋ خۇ، جاۋ شىجىي، جاۋ جىخۇڭ، جاۋ يۇگۇاڭ، قاسىمبېڭ، خۇ زۇڭشىيەن، دۇەن مىڭشىڭ، يۇ شياڭخياڭ، جياڭ لىڭ، جياڭ جى، فېي لىجياڭ، ياۋ خېجياڭ، ياۋ چېڭشۇن، خې فېڭ، خې جىدو، چىن ئەنجياڭ، گې تۇكېن، گېڭ جىيەنچاڭ، يۇەن رۇڭ، يۇەن شىلىن، يۇەن گويىڭ، يۇەن باۋجىيەن، جاقىپ مىرزاقان، جيا يىڭجىي، گۇ شياۋخۇي، سەي جۇنجىي، سەي جۇنماۋ، دىڭ سېڭجىيەن، نى گېپىڭ، شۇ تاۋ، سۇ ۋېنكەن، شۇ يۇچى، شۇ خېمىڭ، شۇ جىبىڭ، يىن چىڭ، يىن يۇڭچىڭ، چىڭ يەن، گو خۇڭ، گو يەن، گو جىڭلى، گو جۇڭتەيەن، گو چىڭرېن، گو چىڭجى، گو دۇەنيەن، گاۋ جۇشياڭ، گاۋ جىڭۋېن، تاڭ لىن، تاڭ دەيۋېي، تاڭ يەنلىڭ، تاڭ خۇڭبىن، شەن خۇڭبىڭ، ساڭ رۇڭ، خۇاڭ لى، خۇاڭ رېنشىڭ، خۇاڭ جۇڭچىڭ، خۇاڭ چۇنخۇا، ساۋ شىلىڭ، گوڭ يۇەن، گوڭ جىجۇن، سۇي ۋېي، كاك يۇجۇ، كاك دۇڭشېڭ، كاك كېچىن، يەن شۇن، يەن دۇڭچېن، يەن لىلى، چۇ شېنجىيەن، لياڭ فۇجياڭ، تاھىرچان، خەن شىچى، خەن ئەيلىيەن، خەن دېلىن، پېڭ زىلېي، پېڭ جىڭيۇ، گې شاۋخۇا، دوڭ شىڭتەيەن، دوڭ جىگو، دوڭ پېيدې، دوڭ شىنجىي، جياڭ لىن، جياڭ چىشياڭ، جياڭ لىڭيۇن، چىڭ جىياسەي، لۇ يۇچۇڭ، شىي مېن، شىي گوجېڭ، مېڭ شياۋشۇ، يۇ شياڭمىڭ، جىي ۋېي، سەي زىتۇڭ، سەي رېنشېڭ، سەي يۇجى، سەي گوخۇا، زانگ بىڭ، زانگ چىشيەن، پېي ئەنمىڭ، چى ياپىڭ، چۇ خۇڭگو، جاك نەن، فەن جى، فەن تۇشياڭ، پەن جى، پەن شىن، پەن جياڭلىن، شۇ زۇڭجېڭ، مۇھەممەت تۇرسۇن، خۇ شۇچۇ، دەي گۇاڭفۇ، دەي جىچى، دەي ئېنچى، ۋېي لياڭ، ۋېي شىڭگۇي، ۋېي لىۋگېن، جۇ ۋېنيەن.

«شىنجاڭ ئېنسىكلوپېدىيىسى» نىڭ ئۇيغۇرچىسىنى ئىشلىگۈچىلەر:

بېكىتكۈچىلەر: ئابلەت ئىمىن، دىلشات سۇلتان، قۇربان ياسىن
تەرجىمە تەھرىرلىرى: ئەخەت ھاشىم، ئەنۋەر جاپپار، سۇلتان ھاشىم،
ۋەلى ئەلى، ئوبۇل ئىسلام

تارىخ قىسمىنىڭ مۇھەررىرلىرى:

ئەخمەتجان مۆمىن

ئەركىن شېرىپ

ئەنۋەر سابىت

مۇختار مامۇت

جۇغراپىيە قىسمىنىڭ مۇھەررىرلىرى:

ئازات ئالماس

توختى تۇردى

تەبىئىي بايلىق قىسمىنىڭ مۇھەررىرلىرى:

ئازات ئالماس

بەختىيار ساۋۇت

مەمەتتۇردى مىرزىئەخمەت

مىللەت، دىن قىسمىنىڭ مۇھەررىرلىرى:

ئەخمەت ئىمىن

دىلشات سۇلتان

مەمەتتۇردى مىرزىئەخمەت

سياسىي قانۇنچىلىق قىسمىنىڭ مۇھەررىرى:

ئابلىمىت ئىمىن

ئىقتىساد قىسمىنىڭ مۇھەررىرلىرى:

ئازات ئالماس

ئالىمجان تاھىر

ئىلىم - پەن قىسمىنىڭ مۇھەررىرلىرى:

ئازات ئالماس

بەختىيار ساۋۇت

مەدەنىيەت قىسمىنىڭ مۇھەررىرلىرى:

ئازات ئالماس

قادىر قاۋۇز

مائارىپ قىسمىنىڭ مۇھەررىرلىرى:

ئالىمجان تاھىر

ئەخمەت ئىمىن

قادىر قاۋۇز

جەمئىيەت، مۇھىت ئاسراش قىسمىنىڭ مۇھەررىرلىرى:

ئازات ئالماس

قۇربان ياسىن

ئىشلەپچىقىرىش - قۇرۇلۇش بىخىتۋەنى قىسمىنىڭ مۇھەررىرى:

راخمان مامۇت

زامانىمىز كىشىلىرى قىسمىنىڭ مۇھەررىرلىرى:

ئايشەم سوپى

قادىر قاۋۇز

چوڭ ئىشلار قىسمىنىڭ مۇھەررىرى:

مەمتىمىن شىپە

تەرجىمە قىلغۇچىلار:

(ئۇيغۇرچە ئېلىپبە تەرتىپى بويىچە تىزىلدى)

دلىشات سۇلتان	ئابدۇشۈكۈر ئابدۇللا
دىلنار قۇربان	ئابدۇرېشىت مەھمەت
دىلنۇر ئابدۇرۇسۇل	ئابدۇۋايىت نىياز
قادىر قاۋۇز	ئابلېكىم ئالاۋۇدۇن
قۇربان ياسىن	ئادالەت تاھىر
لوقمان ئاقنىياز	ئالىمجان تاھىر
مەھمەت ئۆمەر	ئالىمجان قادىر
مەتىمىن ھاشىم	ئايشەم سوپى
مەخمۇت ئابدۇرېھىم	ئەخمەت راخمان
مەخمۇت ئابدۇۋەلى	ئەركىن شىرىپ
مىجىت تۇرسۇن	ئەنۋەر جاپپار
نەخمەت ئابلېمىت	ئەنۋەر قاسىم
ھېكىم ئابدۇرېھىم	باتۇر ئابدۇللا
ئېلى زاھىت	تاھىرجان مۇھەممەد
ئىدرىس باقى	تەلىئەت ئىبراھىم
ئىسكەندەر ئىبراھىم	جامال ئىمىن
ئىسمايىل ئىبراھىم	خالىق ئاۋۇت
	خوجا ئابدۇللا

List of Books

(1910-1915)

<p>1. The History of the British Empire 2. The History of the United States 3. The History of France 4. The History of Germany 5. The History of Italy 6. The History of Spain 7. The History of Portugal 8. The History of the Netherlands 9. The History of Belgium 10. The History of the Prussian Empire 11. The History of the Russian Empire 12. The History of the Ottoman Empire 13. The History of Persia 14. The History of India 15. The History of China 16. The History of Japan 17. The History of the Philippines 18. The History of the East Indies 19. The History of the Malay Peninsula 20. The History of the Archipelago</p>	<p>1. The History of the British Empire 2. The History of the United States 3. The History of France 4. The History of Germany 5. The History of Italy 6. The History of Spain 7. The History of Portugal 8. The History of the Netherlands 9. The History of Belgium 10. The History of the Prussian Empire 11. The History of the Russian Empire 12. The History of the Ottoman Empire 13. The History of Persia 14. The History of India 15. The History of China 16. The History of Japan 17. The History of the Philippines 18. The History of the East Indies 19. The History of the Malay Peninsula 20. The History of the Archipelago</p>
--	--

كىم-رەش س-ۆز

ۋاڭ لېچۈەن

شىنجاڭ ئەزەلدىنلا جۇڭگو زېمىنىنىڭ ئايرىلماس بىر قىسمى.

«شىنجاڭ ئېنسىكلوپېدىيىسى» شىنجاڭنىڭ ئۇزاق تارىخى خاتىرىلەنگەن، شىنجاڭنىڭ تەبىئىي مۇھىتىنىڭ ۋە جەمئىيىتىنىڭ ئاساسىي تەرەپلىرىگە ئائىت ئاساسىي بىلىملەرنى، ئاساسىي ئەھۋاللارنى، ئاساسىي ماتېرىياللارنى ئۆز ئىچىگە ئالغان چوڭ تىپلىق ئۇنىۋېرسال قورال كىتاب. ئۇنى تۈزۈپ نەشر قىلىشنى چاچقان شىنجاڭ ئۇيغۇر ئاپتونوم رايونلۇق كومىتېتى، شىنجاڭ ئۇيغۇر ئاپتونوم رايونلۇق خەلق ھۆكۈمىتى قارار قىلغان. پۈتۈن كىتاب «جۇڭگو چوڭ ئېنسىكلوپېدىيىسى» نىڭ رايونلار ئېنسىكلوپېدىيىلىرى ئىچىدىكى بىر ئېنسىكلوپېدىيە بولۇش سۈپىتى بىلەن، دۆلەتلىك ئاخبارات - نەشرىيات مەھكىمىسى نەشر قىلىشنى پىلانلىغان نۇقتىلىق كىتابلار. نىڭ بىرى. بۇ شىنجاڭدىكى 500 دىن ئارتۇق مۇتەخەسسسى، ئالىم، پروفېسسور ۋە تەتقىقات خادىملىرى بىلەن مەركەز ۋە باشقا ئۆلكە، ئاپتونوم رايونلاردىكى ئالاقىدار مۇتەخەسسسلەرنىڭ بوشاشماي تىرىشقانلىقىنىڭ، بولۇپمۇ جۇڭگو چوڭ ئېنسىكلوپېدىيىسى نەشرىياتىدىكى يولداشلار. نىڭ ھېرىپ چارچاشقا پەسەنت قىلماي، شىنجاڭغا كۆپ قېتىم كېلىپ يېتەكچىلىك قىلغانلىقىنىڭ ۋە ياردەم بەرگەنلىكىنىڭ مېۋىسى. «شىنجاڭ ئېنسىكلوپېدىيىسى» نى تۈزۈش خىزمىتى 1998-يىلى 4-ئايدىن باشلىنىپ، تۆت يىل ۋاقىت سەرپ قىلىنىپ، 2002-يىلى 1-پەسلىدە تاماملاندى. پۈتۈن كىتاب 5000 غا يېقىن سۆزلەم، 2 مىليون 500 مىڭ خەت ۋە 800 پارچىدىن ئارتۇق سۈرەتتىن تەركىب تاپتى. بۇ شىنجاڭنىڭ مەدەنىيەت قۇرۇلۇشى تارىخىدىكى غايەت زور بىر سىستېما قۇرۇلۇشى، شىنجاڭنىڭ مەدەنىيەت ئىشلىرى تەرەققىياتىدىكى بىر نامايەندە بولۇپ، تەبرىكلەشكە ئەرزىيدۇ.

«شىنجاڭ ئېنسىكلوپېدىيىسى» شىنجاڭنىڭ تارىخى، جۇغراپىيىسى، مىللەتلىرى، سىياسىتى، ئىقتىسادى، مەدەنىيىتى، جەمئىيىتى، شەخسلىرى قاتارلىق 17 تۈر بويىچە بايان قىلىنغان بولۇپ، شىنجاڭنىڭ تارىخىي تەرەققىياتى ۋە بۈگۈنكى ئىقتىساد، جەمئىيەت، پەن - تېخنىكا، مەدەنىيەت ئەھۋالى، بولۇپمۇ ئىسلاھات ئېلىپ بېرىلغان، ئىشىك سىرتقا ئېچىۋېتىلگەندىن بۇيانقى سوتسىيالىستىك قۇرۇلۇشتا قولغا كەلتۈرگەن نەتىجىلىرى ۋە ھەرقايسى مىللەتلەرنىڭ يېپيېڭى قىياپىتى ئومۇميۈزلۈك نامايان قىلىنغان. ئۈگىنىشلەرنىڭ شىنجاڭنى بىلىشى، شىنجاڭنى قىزغىن سۆيۈشى، ئۇيۇشۇش كۈچىنى ئاشۇرۇشىغا ياردەم بېرىدۇ؛ دۇنيانىڭ شىنجاڭنى يەنىمۇ چۈشىنىشىگە، شىنجاڭنىڭ دۇنياغا تېخىمۇ ياخشى يۈزلىنىشىگە، شىنجاڭنى ئېچىش ۋە قۇرۇش قەدىمىنى تېزلىتىشكە ياردەم بېرىدۇ.

«شىنجاڭ ئېنسىكلوپېدىيىسى» ئىنسانلار 21-ئەسىرگە قەدەم قويغان دەسلەپكى پەيتتە، جۇڭگو غەربىي شىمالنى پائال گۈللەندۈرۈۋاتقان ۋەزىيەتتە نەشر قىلىندى. بىز بۇ كىتابنى تۈزۈش جەريانىدا ماركسىزم - لېنىنىزم، ماۋ زېدۇڭ ئىدىيىسى، دېڭ شياۋپىڭ نەزەرىيىسى ۋە جياڭ زېمىننىڭ «ئۈچكە ۋەكىللىك قىلىش» ئىدىيىسىنى يېتەكچى قىلىپ، دىئالېكتىك ماتېرىيالىزم

پايدىلىنىش قائىدىلىرى

بىرىنچى، ئېنىسكلوپېدىيە تېكىستى ئومۇمىي بايان ۋە سۆزلەملەردىن تەركىب تاپتى. تېكىستنىڭ ئالدىغا كىرىش سۆز، تۈرلەر مۇندەرىجىسى ۋە رەڭلىك قىستۇرما بەت مۇندەرىجىسى بېرىلدى، تېكىستنىڭ كەينىگە شىنجاڭنىڭ چوڭ ئىشلار يىلنامىسى ۋە پايدىلىنىلغان كىتابلار تىزىملىكى بېرىلدى.

ئىككىنچى، ئومۇمىي بايان ماقالىسى — «شىنجاڭ» دا شىنجاڭنىڭ ئاساسىي تارىخىي ئەھۋالى ۋە ئالاھىدىلىكى ئومۇميۈزلۈك تونۇشتۇرۇلۇپ، كىتابخانلارنىڭ سىستېمىلىق ئوقۇشىغا سۈنۈلدى. ئۈچىنچى، سۆزلەملەر ئېنىسكلوپېدىيىنىڭ ئاساسىي گەۋدىسى بولۇپ، پەن خاراكتېرى ۋە مەزمۇنىغا ئاساسەن تارىخ، جۇغراپىيە، تەبىئىي بايلىق، مىللەت، دىن، سىياسىي قانۇنچىلىق، ئىقتىساد، ئىلىم - پەن، مەدەنىيەت، ئاخبارات - نەشرىيات، مائارىپ، داۋالاش - ساقلىقنى ساقلاش، تەنتەربىيە، جەمئىيەت، مۇھىت ئاسراش، ئىشلەپچىقىرىش - قۇرۇلۇش بىڭتۇەنى، زامانىمىز كىشىلىرىدىن ئىبارەت 17 تۈرگە ئايرىلدى. سۆزلەمگە ئېلىنغان شەخسلەر تۇغۇلغان يىل، ئاي تەرتىپى بويىچە، ۋەقەلەر يۈز بەرگەن ۋاقىت تەرتىپى بويىچە تىزىلدى، باشقىلىرى ئادەتتىكى تەرتىپ بويىچە تىزىلدى.

تۆتىنچى، سۆزلەملەر ئوتتۇرىسىدىكى مۇناسىۋەتلىك مەزمۇنلار «قارالسۇن» ئۇسۇلى بويىچە باغلىنىپ، بىر - بىرىنى تولۇقلىدى.

بەشىنچى، كىتابخانلارنىڭ ئىزدەپ تېپىشىغا ئاسان بولسۇن ئۈچۈن سۆزلەملەر ئوتتۇرىسىدىكى قاتلام مۇناسىۋىتى گەۋدىلەندۈرۈلۈپ، تۈرلەر مۇندەرىجىسى تۆت قاتلام بويىچە پەلەمپەيسىمان تىزىلدى. مەسىلەن:

507 قىزىلما بايلىقلار

509 نېفىت، تەبىئىي گاز

510 جۇڭغار نېفىت - گازلىق ئويمانلىقى

510 قاراماي نېفىت - گازلىق رايونى

ئالتىنچى، ئورگان ناملىرىنىڭ تولۇق ئاتىلىشى بويىچە ئېلىنغانلىقىنى ھېسابقا ئالمىغاندا، باشقا سۆزلەملەردە سۆز بېشى قىسقارتىلىپ تېما سۆزى ئۇسۇلى قوللىنىلدى. مەسىلەن: ئومۇمىي بايان ماقالىسىدىكى «تارىخ» دېگەن سۆز «شىنجاڭ تارىخى» نى، ئومۇمىي بايان خاراكتېرلىك سۆزلەم «چارۋىچىلىق» دېگەن سۆز «شىنجاڭ چارۋىچىلىقى» نى كۆرسىتىدۇ، «تېرىلغۇ يەرلەر»، «ئورمان يەرلىرى» دېگەندەك ئادەتتىكى سۆزلەملەر شىنجاڭنىڭ «تېرىلغۇ يەرلىرى»، «ئورمان يەرلىرى» نى كۆرسىتىدۇ.

«شىنجاڭ ئىشلەپچىقىرىش - قۇرۇلۇش بىڭتۇەنى» تارمىقىدا، ئىزدەشكە ئاسان بولۇشى ۋە يەرلىكنىڭكى بىلەن تەكرار بولۇپ قالماسلىقى ئۈچۈن، تېما سۆزلىرىنىڭ ئالدىغا «بىڭتۇەن» سۆزى قوشۇلدى. مەسىلەن، «بىڭتۇەن يېزا ئىگىلىكى»، «بىڭتۇەن سانائىتى» ۋاھاكازا.

يەتتىنچى، رەڭلىك سۈرەتلەر ئاساسىي تېمىلار بويىچە توققۇز گۇرۇپپا قىستۇرما ۋاراققا ئايرىلدى، ئۇلار ھەم تېكىست بايانىنىڭ تەركىبىي قىسمى، ھەم نىسپىي مۇستەقىل ھالدا ئۆز

ئالدىغا مىسىتېما شەكىللەندۈرۈپ، شىنجاڭنىڭ ئالاھىدىلىكى ۋە ئومۇمىي قىياپىتىنى گەۋدىلىك ئەكس ئەتتۈردى، ئومۇمىي بايان ماقالىسى ۋە سۆزلەملەرگە مۇناسىۋەتلىكلىرى شەرھ قىسىمدا «رەڭلىك قىستۇرما ۋاراقنىڭ XX - بېتىگە قارالسۇن» دەپ ئىزاھلاندى.

سەككىزىنچى، كەسپىي تېخنىكا ئاتالغۇلىرى ئالاقىدار تارماقلارنىڭ تەكشۈرۈپ بېكىتىكىنى بويىچە ئېلىندى، تەكشۈرۈپ بېكىتىشتىن ئۆتمىگەن ياكى تېخىچە بىرلىككە كەلتۈرۈلمىگەن ئاتالغۇلار كىشىلەرنىڭ ئاتاپ ئادەتلەنگىنى بويىچە ئېلىندى. بۈگۈنكى زاماندىكى يەر ناملىرى جۇڭگو يەر ناملىرى كومىتېتىنىڭ تەكشۈرۈپ بېكىتىكىنى بويىچە ئېلىندى؛ تارىخىي يەر ناملىرى كىشىلەر-نىڭ ئاتاپ ئادەتلەنگىنى بويىچە ئېلىنىپ، ئارقىدىن تىرناق ئىچىگە ھازىرقى يەر نامى ئىزاھلاندى. توققۇزىنچى، ئۆلچەم بىرلىكلىرىنى ئېلىشتا «جۇڭخۇا خەلق جۇمھۇرىيىتىنىڭ قانۇنىي ئۆلچەم بىرلىكلىرى» ئۆلچەم قىلىندى، قەدىمكى ئەسەرلەردىن نەقىل كەلتۈرۈلگەن ستاتىستىكىلىق سانلاردا قوللىنىلغان ئۆلچەم بىرلىكلىرى ئۆز ئەينى بويىچە ئېلىندى.

ئونىنچى، رەقەملەر ئىمكانقەدەر ئەرەب رەقىمى بويىچە ئېلىندى، ئەمما جۇڭگو تارىخىدىكى سۇلالىلەرنىڭ يىل ناملىرى، خاس ئىسىملار، ھەربىي قىسىملارنىڭ نومۇرلىرى رەقەم بىلەن ئىپادىلەندى. جۇڭگو سۇلالىلىرىنىڭ يىل ناملىرىدىن كېيىن تىرناق ئىچىگە ئۇنىڭ مىلادىيە يىلى ئىزاھلاندى.

ئون بىرىنچى، ستاتىستىكا سانلىرى ئادەتتە 2002 - يىلىنىڭ ئاخىرى بىلەن چەكلەندى. ئون ئىككىنچى، نوپۇسنىڭ ستاتىستىكىلىق سانلىرى 2001 - يىلىدىكى يېڭى ستاتىستىكا يىلنامىسىدە ئېلان قىلىنغان 5 - قېتىملىق مەملىكەتلىك نوپۇسنى ئومۇميۈزلۈك تەكشۈرۈشتە ئېنىقلانغان سان بويىچە ئېلىندى.

ئومۇمىي مۇندەرىجە

1 كىرىش سۆز
1 پايدىلىنىش قائىدىلىرى
1 تۈرلەر مۇندەرىجىسى
1 رەڭلىك قىستۇرما بەتلەر مۇندەرىجىسى
1 شىنجاڭ ئۇيغۇر ئاپتونوم رايونى
1 تېكىست
317 تارىخ
486 جۇغراپىيە
598 تەبىئىي بايلىقلار
690 مىللەتلەر
728 دىن
883 سىياسى - قانۇنچىلىق
1113 ئىقتىساد
1253 ئىلىم - پەن
1320 مەدەنىيەت
1347 ئاخبارات - نەشرىياتچىلىق
1450 مائارىپ
1496 داۋالاش، سەھىيە ئىشلىرى
1527 تەنتەربىيە
1585 جەمئىيەت
1616 مۇھىت ئاسراش
1777 ئىشلەپچىقىرىش - قۇرۇلۇش بىڭتۇەنى
1986 زامانىمىز كىشىلىرى
2019 چوڭ ئىشلار
 شىنجاڭ تەتقىقاتىدا پايدىلانغان ئەسەرلەر

Table of Contents

Introduction	1
Chapter I	10
Chapter II	25
Chapter III	40
Chapter IV	55
Chapter V	70
Chapter VI	85
Chapter VII	100
Chapter VIII	115
Chapter IX	130
Chapter X	145
Chapter XI	160
Chapter XII	175
Chapter XIII	190
Chapter XIV	205
Chapter XV	220
Chapter XVI	235
Chapter XVII	250
Chapter XVIII	265
Chapter XIX	280
Chapter XX	295
Chapter XXI	310
Chapter XXII	325
Chapter XXIII	340
Chapter XXIV	355
Chapter XXV	370
Chapter XXVI	385
Chapter XXVII	400
Chapter XXVIII	415
Chapter XXIX	430
Chapter XXX	445
Chapter XXXI	460
Chapter XXXII	475
Chapter XXXIII	490
Chapter XXXIV	505
Chapter XXXV	520
Chapter XXXVI	535
Chapter XXXVII	550
Chapter XXXVIII	565
Chapter XXXIX	580
Chapter XL	595
Chapter XLI	610
Chapter XLII	625
Chapter XLIII	640
Chapter XLIV	655
Chapter XLV	670
Chapter XLVI	685
Chapter XLVII	700
Chapter XLVIII	715
Chapter XLIX	730
Chapter L	745
Chapter LI	760
Chapter LII	775
Chapter LIII	790
Chapter LIV	805
Chapter LV	820
Chapter LVI	835
Chapter LVII	850
Chapter LVIII	865
Chapter LIX	880
Chapter LX	895
Chapter LXI	910
Chapter LXII	925
Chapter LXIII	940
Chapter LXIV	955
Chapter LXV	970
Chapter LXVI	985
Chapter LXVII	1000

تۈرلەر مۇندەرىجىسى

ئىزاھات

1. بۇ مۇندەرىجە ئوقۇرمەنلەرنىڭ تۈرلەرنى تېپىشتا ۋە قىسقىچە بايان، تارماقلارنى ئوقۇشتا پايدىلىنىشى ئۈچۈن تۈزۈلدى ھەمدە قىسقىچە بايان بىلەن تارماقلار، تارماقلار بىلەن تارماقلار ئوتتۇرىسىدىكى قاتلاملىق مۇناسىۋەت ئىپادىلەندى.
2. ھەر قايسى تۈر، ساھە، كەسىپ ۋە مىللەتلەرنىڭ تەرتىپى ئومۇمەن ئادەتلەنگەن تەرتىپ بويىچە تىزىلدى. ئۇ قاتتىق ئىلمىي تۈرگە ئايرىش سىستېمىسىنى ئىپادىلىمەيدۇ، شۇنداقلا ئۇلارنىڭ ئورنى، كۆلىمى ۋە ئادەم سانىنىڭ قانداقلىقىنىمۇ ئىپادىلىمەيدۇ.
3. تارىخ قىسمىدىكى تارماقلار جۇڭخۇا خەلق جۇمھۇرىيىتى قۇرۇلغىچىلىك بولغان ۋاقىت بىلەن چەكلىنىدۇ.
4. زامانىمىز كىشىلىرى تۇغۇلغان ۋاقتى بويىچە تىزىلدى.

ئومۇمىي بايان

1 شىنجاڭ ئۇيغۇر ئاپتونوم رايونى

تارىخ

- 1 تارىخ
- [تارىخىي ئىلمىي ۋە مەدەنىيەت يادىكارلىقلىرى]
- [قەدىمكى خارابە ئىزلىرى]
- 11 كونا تاش قورال خارابىلىرى
- 12 ئۇششاق تاش قورال خارابىلىرى
- 13 بىرۇنزا دەۋرى خارابىلىرى
- 14 دەسلەپكى تۆمۈر قورال دەۋرى خارابىلىرى
- 14 نۇراساي قەدىمكى مىس كېنى خارابىسى
- 14 غار رەڭلىك رەسىملىرى
- 15 قىيا تاش رەسىملىرى
- 16 كاڭجيا شىپىننى قىياتاش رەسىمى
- 17 كىروران قەدىمكى شەھىرى
- 18 نىيە خارابىسى
- 19 يارغول قەدىمكى شەھىرى
- 20 لۈكچۈن قەدىمكى شەھىرى
- 20 ئىدىقۇت قەدىمكى شەھىرى
- 21 گەمە سالى
- 22 مىرەن خارابىسى

- 22 يۇمىلاق قۇم قەدىمكى شەھىرى
- 23 قارا دۆڭ خارابىسى
- 23 قارا شەھەردىكى دەنئىل قەدىمكى شەھىرى
- 24 ماڭۇلياڭ قەدىمكى شەھىرى
- 24 يوتقان خارابىسى
- 24 مەلىكە ئاۋات خارابىسى
- 24 لاپچۇق قەدىمكى شەھىرى
- 25 ئىۋىرغول قەدىمكى شەھىرى
- 25 بېشبالىق قەدىمكى شەھىرى
- 26 ئۇلانباي قەدىمكى شەھىرى
- 26 پىلاڭ قەدىمكى شەھىرى
- 27 توڭگۇز بېشى قەدىمكى شەھىرى
- 27 دەندان ئۆيلۈك خارابىسى
- 28 توققۇز ساراي قەدىمكى شەھىرى
- 28 تاشقورغان قەدىمكى شەھىرى
- 29 ئالمالىق قەدىمكى شەھىرى
- 29 ئىلى جياڭجۇن مەھكىمىسى خارابىسى
- 29 قەدىمكى تۇرلار
- 30 مازار تاغ قورغىنى
- 30 ئالغۇي قەدىمكى قورغىنى
- 31 بەدەل ئارت قەدىمكى تۈرى
- 31 رەڭدار ساپاللار
- [تاش غار ۋە ئىبادەتخانىلار]

- 32 قىزىل مىڭئۆي.....
- 33 ئۈچبۇرھان تاش غارى.....
- 33 تۇمشۇق ساغرامى.....
- 34 سىم - سىم مىڭئۆيى.....
- 34 سۈيىشى ساغرامى.....
- 34 شىكىشىن ساغرامى.....
- 35 تۇيۇق تاشكېمىرى.....
- 36 خانئۆيى بۇددا مۇنارى.....
- 36 راۋاق بۇددا ساغرامى.....
- 36 قۇمتۇرا تاشكېمىرى.....
- 37 قىزىل قاغا (قىزقالغان) مىڭئۆيى.....
- 37 بەشبالىق غەربىي چوڭ ساغرامى.....
- 37 سىڭگىم مىڭئۆيى.....
- 38 بېزەكلىك مىڭئۆيلىرى.....
- 39 بۈگۈر بۇددا ساغرامى.....
- 39 ئاغى تاش غارى.....
- 40 مانى دىنى خارابىلىرى.....
- [قەدىمكى قەبرىلەر]
- 40 قەدىمكى جەسەتلەر.....
- 40 قارا دۆۋە قەدىمكى قەبرىستانلىقى.....
- 41 قەدىمكى يارداڭلىق قەبرىستانلىقى.....
- 41 چاغخوت قەدىمكى قەبرىستانلىقى.....
- 42 چىپار كۆلىدىكى تاش قەبرى تېشى.....
- 42 چوڭ دۆۋىلىك قەبرىلەر.....
- 42 سۈيىشى قەدىمكى قەبرىستانلىقى.....
- 43 زاغۇنلۇق قەدىمكى قەبرىستانلىقى.....
- 44 ئۈچكۆۋرۈك قەدىمكى قەبرىستانلىقى.....
- ئالغۇيدىكى تىك ئازگاللىق ياغاچ قۇرۇلمىلىق قەبرىلەر.....
- 44 نىيە قەبرىستانلىقى.....
- 44 يارغولدىكى تىك ئازگاللىق قەبرىلەر.....
- 46 سامبۇل قەدىمكى قەبرىستانلىقى.....
- 46 ئاستانە قەدىمكى قەبرىستانلىقى.....
- 48 بالباللىق قەبرىلەر.....
- 48 كۆكسۇ قەدىمكى قەبرىستانلىقى.....
- 49 قۇمۇل ۋاڭلىرى قەبرىستانلىقى.....
- [تامغا، قەبرى تەزكىرىسى ۋە ئابىدىلەر]
- خەن سۇلالىسىگە بەيئەت قىلغان چاڭلار ئاقساقىلى تامغىسى.....
- 49 لى چۇڭنىڭ تامغىسى.....
- 50 پۇلېي ئايىقىنىڭ تامغىسى.....
- 50 تورغات قەبىلىسىنىڭ كۈمۈش تامغىسى.....
- 50 ئارچات بالبالى.....
- 51 تۇرپاندىن تېپىلغان قەبرى تەزكىرىسى.....
- 51 جاك خۇەيجىنىڭ قەبرى تەزكىرىسى.....
- ئەنشى يانداش قورۇقچىبېگى گاۋياۋنىڭ قەبرى تەزكىرىسى.....
- 51 كىرە تېشى.....
- 52 رېن شائىنىڭ ئابىدىسى.....
- 52 پېي سېنىڭ تۆھپە ئابىدىسى.....
- خەن دەۋرىدىكى كۈسەننىڭ سول قانات سانغۇنى لىۋ پېنگونىڭ كۆزىتىش قورغانى ياساتقانلىقىنىڭ مەدھىيىسى.....
- 52 لىياڭ خانى ئۇلۇغ قۇتقۇ ئەنجۈنىڭ بۇت ياساتقانلىقى.....
- 53 قانلىقى ھەققىدىكى خاتىرە.....
- شىمالىي تىنچلاندۇرغۇچى سانغۇن جۇ بىننىڭ ئىبادەتخانا ياساتقانلىقى ھەققىدىكى ئابىدە.....
- 53 جياڭ شىڭپىننىڭ ئابىدىسى.....
- 54 دۇ خۇەنباۋنىڭ ئابىدىسى.....
- 54 بايانچۈر مەڭگۈ تېشى.....
- 55 توققۇز ئۇيغۇر قاغان مەڭگۈ تېشى.....
- 55 نىستۇرئانلارنىڭ قەبرى تاشلىرى.....
- 56 گېردىن تېغىدىكى خاتىرە ئابىدە.....
- جۇڭغارلارنى تىنچىتىشقا خاتىرىلەنگەن ئىلى ئابىدىسى.....
- 56 جۇڭغارلارنى تىنچىتىشقا كېيىنكى ئىشلار خاتىرىلەنگەن ئىلى ئابىدىسى.....
- مۇسۇلمانلار يۇرتىنى تىنچىتىشقا خاتىرىلەنگەن يېشىلنۇر كۆلىدىكى ئابىدە.....
- 56 مۇسۇلمانلار يۇرتى ھەققىدىكى يەكەن ئابىدىسى.....
- 57 ئامانلىق ساقلاش ئابىدىسى.....
- 57 زو زۇڭتايڭ ئابىدىسى.....
- 57 سىڭيولىدىكى ئابىدە.....
- 57 دولپۇننىڭ مۇراجىئەت ئابىدىسى.....
- [سىياسى تارىخ]
- [ھەربىي سىياسى قۇرۇلۇش ۋە ئەمەل - مەنەپلەر]
- 58 غەربىي يۇرت قورۇقچىبېگى.....
- 59 قورۇل چېرىكچىبېگى.....
- 60 غەربىي يۇرت دورغىسى.....
- 60 قوچو ئايىقى.....
- 60 پىشاماندىكى ئۈچ ئايماق.....
- 61 ئەنشى باش قورۇقچىبېگ مەھكىمىسى.....
- بېشبالىق باش قورۇقچىبېگ باش مەھكىمىسى.....
- 62 ئىۋىرغول ئايىقى.....
- 63 يارغول ئايىقى.....
- 63 بېشبالىق ئايىقى.....

79 تارباغاتاي رايونى
 79 ئالتاي رايونى
 79 قەشقەر رايونى
 80 ئاقسۇ رايونى
 80 خوتەن رايونى
 80 قاراشەھەر رايونى
 80 يەكەن رايونى
 80 قۇمۇل رايونى
 شىنجاڭ چېگرا مۇداپىئە دۈبەن مەھكىمىسى
 80
 81 چېگرا ئىشلىرى باشقارمىسى
 شىنجاڭ جامائەت خەۋپسىزلىكىنى باشقۇرۇش باشقارمىسى
 81
 82 جاھانگىرلىككە قارشى قوشۇن
 82 شەرقىي شىمال قوشۇنى
 ئالاھىدە ئەۋەتىلگەن دىپلوماتىك خادىم مەھكىمىسى
 82
 82 شىنجاڭ گارنىزۇن قوماندانلىق شتابى
 83 گومىنداڭنىڭ شىنجاڭ ئۆلكىلىك پىرقىسى
 [تارىخى ۋە قەلەر]
 83 جاك چېەننىڭ غەربىي يۇرتقا ئەلچىلىككە كېلىشى ...
 خەن سۇلالىسىدە غەربىي يۇرت قورۇقچىبەگ مەھكىمىسىنىڭ تەسىس قىلىنىشى
 84 سۇلاخ شەھىرىنى مۇداپىئە قىلىش ئۇرۇشى
 85
 ئالاقىنىڭ ئۈچ قېتىم ئۈزۈلۈپ، ئۈچ قېتىم ئەسلىگە كېلىشى
 86
 87 يارغولغا يۈرۈش قىلىش
 87 ئاراساقتا يۈرۈش قىلىش
 87 قورۇمغا يۈرۈش قىلىش
 شۈەنزاڭنىڭ غەربىي يۇرتقا بېرىپ نوم تەھسىل قىلىشى
 88
 88 ئۇيغۇرلارنىڭ غەربكە كۆچۈشى
 89 تورغات موڭغۇللىرىنىڭ شىنجاڭغا قايتىشى
 89 قايدۇ، دۇۋا توپلىغى
 90 جۇڭغارلار توپلىغىنى تىنچىتىش
 چوڭ، كىچىك خوجىلار توپلىغىنىڭ تىنچىتىلىشى
 92
 بېيجىڭدا تۇرۇشلۇق سەككىز مۇسۇلمان تۇرسى
 93
 93 ئۈچتۈرپان قوزغىلىغى
 94 شىنجاڭ ئەپيۇنىنى چەكلەش نىزامى
 94 خوجىلار بېغىلىقى
 94

ئەنشى باش قورۇقچىبەگ مەھكىمىسى قارىمىقىدىكى تۆت قورغان
 64 قاراشەھەر تۇتۇق مەھكىمىسى
 64 كۈسەن تۇتۇق مەھكىمىسى
 65 ۋايىچىرا تۇتۇق مەھكىمىسى
 65 سۇلاخ تۇتۇق مەھكىمىسى
 65 جىشى ھىراۋۇلى
 65 بېشبالىقتىكى بىرقانچە دارۇغا قوشۇن
 66 بېقىندۇرۇلغان ئامبال - مەھكىمە
 67 دارۇغا (دورغا)
 67 ئالمالىق ۋاقىتلىق قارا دىۋان ۋازارىتى
 67 قۇمۇل ياساۋۇلخانىسى
 68 ئىلى جاڭجۈنى
 69 ئۈرۈمچى دۇتۇغى
 69 مەسلىھەتچى ئامبال
 70 خان ئامبال
 70 ئاغلاچى ئامبال
 يېشىل تۇغلۇق قوشۇن ۋە يېشىل تۇغلۇق قوشۇن تۈزۈمى
 71 سەككىز تۇغلۇق قوشۇن تۈزۈمى
 71 مانجۇ قوشۇنى
 72 شىبە كۈرەسى
 72 سولۇن كۈرەسى
 73 چاخار كۈرەسى
 73 ئوبىرات كۈرەسى
 چېگرا چارلاش ۋە قاراۋۇللار بىلەن ئۇچرىشىش
 73 قاراۋۇلخانا
 74 شىنجاڭنىڭ ئۆلكە بولۇپ قۇرۇلۇشى
 75 شىنجاڭ سەييارە سىلاۋچىسى
 76 پەرىمانبەردار، پەرىمانچى
 76 شىنجاڭ ئۆلكىلىك ھۆكۈمەت
 77 ئۈرۈمچى ۋىلايىتى
 77 ئاقسۇ ۋىلايىتى
 78 قەشقەر ۋىلايىتى
 78 ئىلى - تارباغاتاي ۋىلايىتى
 78 ئىلى ۋىلايىتى
 78 تارباغاتاي ۋىلايىتى
 78 ئالتاي ۋىلايىتى
 78 قارا شەھەر ۋىلايىتى
 79 خوتەن ۋىلايىتى
 79 دىخۇا رايونى
 79 ئىلى رايونى
 79

114	كۈرەش نەشرىياتى	95	كۈچا دېھقانلار قوزغىلىشى
114	ئاۋانگارت جەمئىيىتى	95	ئىلى تۇڭگان يېغىلىقى
115	شىنجاڭ دېموكراتىيە ئىتتىپاقى	96	شىنجاڭدىكى دېھقانلار قوزغىلىشى
	جۇڭگو كوممۇنىستىك پارتىيىسى مەركىزىي كۈ-	97	سەنتۇەن قوراللىق كۈچلىرى
115	مىتېتىنىڭ ئالاقچىسى		ياقۇب بەگنىڭ شىنجاڭغا تاجاۋۇز
	شىنجاڭنىڭ تىنچ يول بىلەن ئازاد بولۇشى	98	قىلىپ كىرىشى
116			چۆچەكتىكى چاررۇسىيە موبىكىسىنىڭ كۆيدۈرۈلۈشى
	[يەرلىك ھاكىمىيەتلەر]	99	
117	غەربىي يۇرت دۆلەتلىرى		چاررۇسىيىنىڭ ئىلىغا تاجاۋۇز قىلىش ۋەقەسى
117	قۇتقۇ جەمەتى قۇرغان قوچو خانلىقى	99	
118	غەربىي تۈرك خانلىقى	100	شىنجاڭنى قايتۇرۇۋېلىش ئۇرۇشى
119	ئىدىقۇت ئۇلۇغ ئۇيغۇر دۆلىتى	101	ئىلى يىخېتۈەنچىلىرى
120	ئەتى ئۇيغۇرلىرى	101	ئىلى توڭمىڭخۇيى
120	قاراخانىيلار سۇلالىسى	102	شىنخەي ئىنقىلابى شىنجاڭدا
121	ئۇلۇغ ئاغىلىق ئۇدۇن دۆلىتى	103	چىرا ۋەقەسى
122	قاراقتان سۇلالىسى	103	قۇمۇل، تۇرپان دېھقانلار قوزغىلىشى
123	ئوگىداي خانلىقى		چىڭ سۇلالىسىنىڭ ئاخىرقى مەزگىللىرىدىكى
124	چاغاتاي خانلىقى	104	«يېڭى سىياسەت»
125	شەرقىي چاغاتاي خانلىقى		دىخۇا «7 - ئىيۇل» سىياسىي ئۆزگىرىشى
126	يەكەن سەئىدىيە خانلىقى	104	
127	جۇڭغارىيە خانلىقى		دىخۇادىكى «12 - ئاپرېل» سىياسىي ئۆزگىرىشى
	[دېپلوماتىيە مۇناسىۋەتلىرى]	105	
	«جۇڭگو - رۇسىيە ئىلى - تارباغاتاي سودا نە-	105	ئالتە بۈيۈك سىياسەت
127	زاتنامىسى»		قەشقەردىكى قورچاق «شەرقىي تۈركىستان ئىسلام
	«جۇڭگو - روسىيىنىڭ تارباغاتايدا تۈزۈلگەن تو-	105	جۇمھۇرىيىتى»
128	لۇقلىما شەرتنامىسى»	106	شىنجاڭ ئاۋام خەلق ۋەكىللىرى قۇرۇلتىيى
	«جۇڭگو - رۇسىيە غەربىي شىمالىي چېگرىلارنى		شىنجاڭ خەلقىنىڭ جاھانگىرلىككە قارشى تۇرۇش
128	تەكشۈرۈپ ئايرىش شەرتنامىسىنىڭ خاتىرىسى»	106	ئۆيۈشمىسى
	«جۇڭگو - رۇسىيە قويدۇ چېگرا شەرتنامىسى»	107	«سۈيىقەستلىك توپىلاڭ دېلوسى»
128		107	يېڭى گازارما
	«جۇڭگو - رۇسىيە ئۇلاستاي چېگرا شەرتنامىسى»	108	مامۇت، ماخۇسەن توپىلىشى
129			8- ئارمىيىنىڭ شىنجاڭدا تۇرۇشلۇق ئىش بې-
	«جۇڭگو - رۇسىيە تارباغاتاي چېگرا شەرتنامىسى»	108	جىرش ئورنى
129		109	كوممۇنىستلارنىڭ تۈرمىدىكى كۈرەشلىرى
	جۇڭگو - روسىيىنىڭ ئىلى مەسىلىسى توغرى-		پانىسلا مەزم، پانتۇركىزمنىڭ شىنجاڭدا تارقى-
129	سىدىكى سۆھبىتى	110	لىشى
	«جۇڭگو - رۇسىيە ئىلى شەرتنامىسى»	110	ئۈچ ۋىلايەت ئىنقىلابى
130	«جۇڭگو - رۇسىيە ئىلى چېگرا كېلىشىمى»	111	غۇلجا ئازادلىق تەشكىلاتى
	«جۇڭگو - رۇسىيە ئىلى چېگرا كېلىشىمى»	112	مىللىي ئارمىيە
131		112	«11 ماددىلىق تىنچلىق بىتىمى»
	«جۇڭگو - رۇسىيە قەشقەر كېلىشىمى»	113	دېموكراتىك ئىنقىلاب پارتىيىسى
131	«جۇڭگو - رۇسىيە قويدۇ - تارباغاتاي چېگرا		شىنجاڭ تىنچلىقىنى ۋە خەلقپىلىقنى ھىمايە
131	كېلىشىمى»	113	قىلىش ئىتتىپاقى

142 ياپان

142 جۇرچان

142 تۇرا

143 ئېگىز ھارۋىلىق دىڭلىك

144 تۈرك

144 تۈركەش

145 تۈبۈت

146 ئۇيغۇر

147 قارلۇق

148 قىرغىز

148 تۇيغۇن

149 دوغلات قەبىلىسى

150 چىگىل

150 نايمان

150 تايغاچ

150 ئۇيغۇر

150 قىرغىز

150 ئويرات

151 ئويرات موڭغۇللىرى

151 ئويرات

151 تۇرغات

152 خوشۇت

152 ئۇرپاقچى

152 ئايماق - خوشۇن تۈزۈمى

153 ۋاڭ، گۇڭ، تەيجى

153 بەگلىك تۈزۈمى

154 ھاكىمبەگ

154 بۇرۇت

[ئىجتىمائىي ئىقتىساد]

[ئىقتىسادىي تۈزۈم]

155 نوپۇس دەپتىرى

155 مال - مۈلۈكنى تىزىملاش دەپتىرى

156 كۆك دەپتىرى

156 قۇل سودىسى

156 سودا بېجى

157 ئىكتا تۈزۈمى

157 پاك - دىيانەتلىك بولۇش تەسنىتى

158 يانچى

158 ئۇيغۇرلاردىكى كونا ئۆلچەم تۈزۈمى

[دېھقانچىلىق، چارۋىچىلىق ۋە سودا - سانائەت]

158 سۇغىرىش ئېتىزى

159 سوقا بىلەن يەر ھەيدەش

159 يەر ئىجارىگە بېرىش تۈزۈمى

«جۇڭگو - رۇسىيە تارىخىدا تۇرغان ئىكەنلىكى ھەربىي جەنۇب»

131 بىي چېگرا كېلىشىمى»

«جۇڭگو - رۇسىيە قەشقەر چېگرىسىنى داۋاملىق تەكشۈرۈش كېلىشىمى»

131 جۇڭگو بىلەن روسىيەنىڭ پامىر مەسلىسى ھەققىدىكى سۆھبىتى

132 «جۇڭگو - رۇسىيە كېڭىشىپ بېكىتكەن تارىخىدا تۇرغان قازاقلارنى ئۆتكۈزۈپ بېرىش شەرتنامىسى»

133 «جۇڭگو - رۇسىيە كېڭىشىپ بېكىتكەن قازاق يەرلىرىنى باشقۇرۇش نىزامى»

133 «رۇسىيە سودىگەرلىرىنىڭ ئىسمى، تارىخىدا تۇرغان يوللىرىنى ئارىيەت ئېلىپ روسىيەگە چىي يۆتكەش شەرتنامىسى»

134 روسىيەنىڭ شىنجاڭدا تۇرۇشلۇق كونسۇلخانىسى

134 «جۇڭگو-رۇسىيە قورغاس دەرياسى چېگرىسىنى ئايرىش كېلىشىمى»

134 سوۋېت قىزىل ئارمىيىسىنىڭ شىنجاڭغا كىرىپ، رۇسىيە قالدۇق قوشۇنلىرىنى يوقىتىشى

134 «ئىلى ۋاقىتلىق سودا كېلىشىمى»

شىنجاڭ ۋە سوۋېت ئىتتىپاقىنىڭ ئوتتۇرا ئاسىيادا ئۆزئارا كونسۇل تەسىس قىلىشى

135 «شىنجاڭ - سوۋېت ئىتتىپاقى ۋاقىتلىق سودا كېلىشىمى»

135 قۇمۇلدىكى «قىزىل 8 - پولاك»

136 «جۇڭگو - سوۋېت ئىتتىپاقى قۇمۇل - ئالمۇتا قەرەللىك ئايروپىلان قاتناش كېلىشىمى»

136 ئەنگلىيە، ئامېرىكىنىڭ شىنجاڭدىكى كونسۇلخانىلىرى

137 «جۇڭگو - سوۋېت ئىتتىپاقى دوستلۇق، ھەمكارلىق شەرتنامىسى»

137 [مىللەت ۋە قەبىلىلەر]

138 ساك

138 ھۇن

139 چاڭ

139 دىڭلىك

139 توغرى

140 ئۇسۇن

141 قوش

141 ئىقتىساد

177	دەۋرلەردىن بۇيانقى ئوتتۇرا تۈزلەڭلىك سۇلالىسىنىڭ پۇللىرى	159	چېرىك تۇرغۇزۇپ تېرىقچىلىق قىلىش
178	خەنزۇچە - كارۋىتىچە ئىككى خىل يېزىقتىكى يارماق	162	شىنجاڭ تېرىقچىلىق قىلىش نىزامنامىسى
178	كۇشانىيە يارمىقى	163	ساگرام - ئىبادەتخانىلار ئىگىلىكى
178	كۈسەننىڭ بەش جۈلۈك يارمىقى	164	يەر بۆلۈپ بېرىش
178	كۈسەننىڭ كىچىك مىس يارمىقى	164	چارۋىلارنى تىزىملاش
179	بارچۇق بەش جۈلۈك يارماق قېلىپى	164	چارۋىلارغا ئەن سېلىش
179	پېرسىيەنىڭ كۈمۈش تەڭگىسى	165	دۆلدۈل
179	ۋىزانتىيە تىللاسى	165	پىلە ئۇرۇقىنىڭ غەربكە تارقىلىشى
179	قوچو ئۇلۇغ ئۇيغۇر ئېلى يارمىقى	166	كىمخاب توقۇلما بۇيۇملار
180	ئىدىقۇت ئۇلۇغ ئۇيغۇر خانلىقى يارمىقى	167	قوچودا توقۇلغان كىمخاب
180	تۈركەش يارمىقى	167	يىپەك توقۇلمىلار
180	قاراخانىيلار سۇلالىسىنىڭ تەڭگىسى	167	يۈك توقۇلما بۇيۇملار
181	چاغاتاي خانلىقىنىڭ پۇلى	168	ئۇدۇن قاشتېشى
181	جۇڭغارلارنىڭ پۇلى	168	زاغۇنلۇقتىن تېپىلغان ياغاچ غوغتا
181	چاقا	168	بومادىن تېپىلغان ئالتۇن - كۈمۈش بۇيۇملار
181	شىنجاڭ تىيزا ئىدارىسى ۋە ھۆكۈمەت تىيزا ئىدارىسى	169	قوچو قەغەزچىلىكى
181	جۇڭگو - رۇسىيە غالىبىيەت بانكىسىنىڭ شىنجاڭ شۆبە بانكىسى	169	بور ھارىقى
182	ئەجدىھا سۈرەتلىك پۇل ۋە ئۆلكە پۇلى	170	غەربىي يۇرت تېبابەتچىلىكى
183	شىنجاڭ ئۆلكىلىك بانكا	170	يۈەن سۇلالىسى دەۋرىدىكى فارغۇر بۇيۇملار
184	ئالتۇن رۇبلى قەرز پۇلى	170	ئىلى كۆن - خۇرۇم زاۋۇتى
184	قۇرۇلۇش زايۇمى	171	شىنجاڭ كىرىمىن شىركىتى
185	مەركىزىي بانكىنىڭ شىنجاڭ قەغەز پۇلى	171	شىنجاڭ باسما زاۋۇتى
185	شىنجاڭ كۈمۈش پۇلى	171	مايتاغ نېفىت كېنى
185	[قاتناش ۋە ترانسپورت]	172	تۇدۇنخابا تۆمۈرچىلىك زاۋۇتى
185	يىپەك يولى	172	ئۆلپان شەكلىدىكى سودا
187	چىڭخەي يولى (كۆكتۈر يولى)	173	كارۋان
187	دەشتى باياۋان يولى	173	سوغدى سودىگەرلىرى
188	كۈمۈش يولى	173	دۇكان
188	تەڭرىتاغ قەدىمكى يوللىرى	174	مال باھا جەدۋىلى
189	تەكلىماكان قەدىمكى يولى	174	سودا - سېتىق پۈتۈمى
189	تىم - ئۆتەك	174	سودا مويكىسى
189	رابات	175	چەت ئەل بانكىسى
190	يول خېتى	175	سەككىز چوڭ گۇرۇھ
190	شىنجاڭ تېلېگرافى باش ئىدارىسى	175	تيەنجىننىڭ سودىگەرلەرنىڭ سەككىز چوڭ دۇكىنى
190	شىنجاڭ پوچتا باش ئىدارىسى	176	يىڭفېڭيۇ سودا سارىيى
190	شىنۇي ئاپتوموبىل شىركىتى	176	شىنجاڭ ئۆلكىلىك سودا شىركىتى
191	شىنجاڭ ئاپتوموبىل شىركىتى	176	سوۋ - سىن - تورگ شىركىتى (سوۋېت - شىنجاڭ سودا شىركىتى)
191	جۇڭگو - سوۋېت ئاۋىئاتسىيە شىركىتى	176	يۇشىن يەرلىك مەھسۇلاتلار شىركىتى
	[مەدەنىيەت ۋە قەدىمكى كىتابلار]		[پۇل ۋە پۇل مۇئامىلە ئىشلىرى]

[قەدىمكى يېزىق ۋە قەدىمكى ۋەسىقىلەر]

- 192 كىنگىت - كۈسەن تىلى
- 192 كارۋىتى يېزىقى
- 193 سوغدى يېزىقى
- 193 ئۇدۇن يېزىقى
- 194 تۈرك - رۇنىك يېزىقى
- 194 قەدىمكى ئۇيغۇر يېزىقى
- 195 چاغاتاي يېزىقى
- كارۋىتى يېزىقىدىكى ياغاچ تارشاش پۈتۈكلەر
- 195 تىبەت يېزىقىدىكى ياغاچ تارشاش پۈتۈكلەر
- 195 توغرى يېزىقىدىكى ۋەسىقىلەر
- 197 ئۇدۇن يېزىقىدىكى ۋەسىقىلەر
- 197 سوغدى يېزىقىدىكى ۋەسىقىلەر
- 198 قەدىمكى ئۇيغۇر يېزىقىدىكى ۋەسىقىلەر
- 198 بۆگۈ قاغاننىڭ دىنغا كىرىش خاتىرىسى
- خەنزۇ يېزىقىدا قەغەزگە پۈتۈلگەن ۋەسىقىلەر
- 198 تۇرپان ۋەسىقىلىرى
- 199 ئاستانە قەبرىستانلىقىدىن تېپىلغان ۋەسىقىلەر
- 199 بۇ تىيەنشۇ كۆچۈرگەن «مۇھاكىمە ۋە بابان جىڭ ھەزرەتنىڭ شەرھىسى»
- 200 تۆت موڭغۇل يېزىقىدىكى تارىخىي ۋەسىقىلەر
- 201 [مەدەنىيەت، مائارىپ ۋە تەكشۈرۈش پائالىيىتى]
- 201 غەربىي يۇرتتىكى بۇددا دىنى
- 202 ئاتەش دىنى
- 202 نېستورى دىنى
- 203 مانى دىنى
- 203 ئىسلام دىنىنىڭ شىنجاڭغا تارقىلىشى
- 204 كۈسەن تاشكېمىر سەنئىتى
- 205 غەربىي يۇرت ناخشا - ئۇسۇل سەنئىتى
- 206 سۈمۈز
- 206 غەربىي يۇرت تىياتىرلىرى
- قۇمغا كۆمۈلگەن كىروران شەھىرى ھەققىدىكى رىۋايەت
- 206 «ئوغۇزنامە» داستانى
- 207 مەتبەئەچىلىكنىڭ غەربكە تارقىلىشى
- 207 رۇس تىلىدىكى سىياسىي قانۇن تېخنىكومى
- 208 ئۆلكىلىك ئوتتۇرا مەكتەپ
- 208 ئۆلكىلىك دىخۇا قىزلار ئوتتۇرا مەكتىپى

- 209 ئۆلكىلىك دىخۇا دارىلفۇنۇنى
- 209 ھاۋا ئارمىيە تەربىيىلەش ئەترىتى
- مەركىزىي تەربىيىلەش ئەترىتىنىڭ شىنجاڭ تارماق گۇرۇپپىسى
- 209 جۇڭگو - سوۋېت ئىقارەت ئۇيۇشمىسىنىڭ شىنجاڭ تارمىقى
- 209 شىنجاڭ ئىقارەت ئۇيۇشمىسى
- 210 شىنجاڭ ئىقارەت ئۇيۇشمىسى
- ستەينىڭ ئېكىسپېدىتسىيەلىك تەكشۈرۈش پائالىيەتلىرى
- 210 پېللىئوتنىڭ ئېكىسپېدىتسىيەلىك تەكشۈرۈش پائالىيەتلىرى
- 211 ئالىيەتلىرى
- فون لېكوكنىڭ ئېكىسپېدىتسىيە پائالىيەتلىرى
- 211 سۈپەن ھېدىننىڭ ئېكىسپېدىتسىيەلىك پائالىيەتلىرى
- 212 جەتلىرى
- موشۇ كوزۇي ئوتاننىڭ ئېكىسپېدىتسىيەلىك تەكشۈرۈش پائالىيەتلىرى
- 212 خۇاڭ ۋېينىڭ ئېكىسپېدىتسىيەلىك تەكشۈرۈش پائالىيىتى
- 213 [تارىخىي ئەسەرلەر ۋە ھۆججەتلەر]
- «24 تارىخ» تىكى غەربىي يۇرت تەزكىرىلىرى
- 213 «تاغ - ئىزىملار قۇرئى»
- 215 «مۇتتەئىزى تەزكىرىسى»
- 215 «دەريالار تەپسىراتى ئىزاھاتى. دەريا - ئىزىملار بۆلىكى»
- 216 «سۆڭ يۈنىڭ سەپەرنامىسى»
- 216 «غەربىي يۇرتنىڭ خەرىتىلىك تەزكىرىسى»
- 216 «غەربىي ئايماننىڭ خەرىتىلىك تەزكىرىسى» نىڭ قالدۇقلىرى
- 217 «شاجۇ - ئېۋرغوللارنىڭ تەزكىرىسى»
- «شاجۇ تۇتۇق مەھكىمىسىنىڭ خەرىتىلىك تەزكىرىسى»
- 217 «جىيادەننىڭ تۆت يول خاتىرىسى»
- 218 «بۈيۈك تاڭ دەۋرىدىكى غەربىي يۇرت خا. تىرىسى»
- «ئۇلۇغ مېھىر - شەپقەت ئىبادەتخانىسىدىكى ئۇچ پىتەكە ھەزرەتنىڭ تەرجىمىھالى»
- 218 «ۋۇكۇڭنىڭ ھىندىستانغا بېرىش خاتىرىسى»
- 218 «بەش ئەنەتكە ئېلىگە قىلىنغان سەپەر تەزكىرىسى»

233 «بەش تىللىق مانجۇچە لۇغەت»
 233 «تەزكىرەئى خوجىگان»
 «غەربىي چېگرىنى باشقۇرۇشقا ئىتتىپاقىي ئىشلار»
 233
 233 «شىنجاڭ ھەققىدە مەلۇمات»
 «مۇسۇلمان يۇرتلىرىنىڭ ئومۇمىي تەزكىرىسى»
 234
 234 «ئۈچ ئايماق ھەققىدە مەجمۇئە»
 «غەربىي يۇرتنىڭ دەريا - ئېقىنلىرى ھەققىدە»
 235
 «قىمەت خاتىرە»
 «مۇسۇلمانلار يۇرتىنى تىنچىتىش، ئاسىيلار
 235 ئەۋلادلىرىنى جازالاش تەدبىرلىرى»
 «مۇسۇلمان يۇرتلىرى ئۈچۈن قائىدە - نىزاملار»
 235
 «سەلتەنىتىمىزدىكى ۋاسىئەتلەر توغرىسىدا ئومۇمىي»
 236
 «مى مەلۇمات»
 «موڭغۇللارنىڭ كۆچمەن چارۋىچىلىقى ھەققىدە»
 236
 «دىكى خاتىرىلەر»
 «سىرتقى ۋاسىئەتلەر موڭغۇل - مۇسۇلمانلار ئارىسىدا»
 236
 «سەلتەنىتىمىزدىكى ۋاسىئەتلەر»
 237
 «لىۋ ھەزرەتلىرىنىڭ مەلۇماتلىرى»
 237
 «شىنجاڭنى تىنچىتىش خاتىرىسى»
 237
 «ئالتۇن مەپە خاتىرىلىرى»
 238
 «تارىخىي ھەمىدى»
 «شەنشى - گەنسۇ، شىنجاڭدىكى مۇسۇلمان قەدىمكى
 238 راقىبلىرىنى تىنچىتىش تەدبىرلىرى»
 «شىنجاڭدىكى تۆت ۋىلايەتنىڭ تەزكىرىسى»
 238
 «يۈەن مۇلازىمى تارىخىنىڭ تەرجىمە تولۇقلىمىسى»
 239
 239
 «شىنجاڭنىڭ خەرىتىلىك تەزكىرىسى»
 240
 «ئىلى ئاممىباب گېزىتى»
 «ئىستىغپار ھۇجرىسىدا يېزىلغان مەكتۇپلار»
 240
 240
 «جاھانگىرلىككە قارشى سەپ»
 241
 «خەنخەنچاۋ ژۇرنىلى»
 241
 «تىيانشان ژۇرنىلى»
 241
 «شىنجاڭنىڭ 10 يىلى»
 242
 «ئىتتىپاق»
 [تارىخ - جۇغراپىيە]
 242
 «غەربىي يۇرت»
 242
 «ئۈرۈپ»
 242

«نوملار شەرىھى»
 219
 «يۈەنخېي يىللىرىدىكى ۋىلايەت، ناھىيەلەر
 219 تەزكىرىسى»
 «قانۇنلار قامۇسى، ۋىلايەت-ناھىيەلەرنىڭ چېگرىسى»
 220
 «را قوغداش قانۇنى»
 220
 «سەتپەل خولستېين ساقلىغان نوملار»
 220
 «مايىتىرى سىمىت»
 221
 «ئۇدۇنغا ئەلچىلىككە بېرىش خاتىرىسى»
 «غەربىي ئايماقتا ئەلچىلىككە بېرىش خاتىرىسى»
 221
 222
 «ھۇدۇدۇلئالەم»
 222
 «تۈركىي تىللار دىۋانى»
 223
 «قۇتادغۇبىلىك»
 224
 «ئەتەبەتۇل ھەقايىق»
 224
 «تارىخىي جاھان كۇشاي»
 224
 «جاسئۇل تەۋارىخ»
 225
 «سۇرراھ لۇغىتىگە تولۇقلىما»
 «غەربىي يۇرتتىكى قارام ئەللەر تەزكىرىسى»
 225
 225
 «غەربىي يۇرتقا سەپەر قىلىش خاتىرىسى»
 226
 «تارىخىي رەشىدى»
 226
 «تارىخىي ئومۇمىيە»
 226
 «ئەۋلىيا چىۋۇچىنىڭ غەربكە زىيارىتى»
 227
 «غەربكە ساياھەت خاتىرىلىرى»
 227
 «شىمالغا ئەلچىلىككە بېرىش خاتىرىسى»
 227
 «غەربكە ئەلچىلىككە بېرىش خاتىرىسى»
 228
 «قوچۇدىكى شى جەمەتىنىڭ شەجەرىسى»
 228
 «قوچۇ مەھكىمىسىنىڭ باجلىرى»
 «خەنزۇ تىلىغا تەرجىمە قىلىنغان قوچۇ مەھكىمىسى
 229 تەرجىمە كىتابلىرى»
 229
 «قاسىم خان قانۇنى»
 229
 «بېنئوئىت دېگويىنىڭ قىتانغا ئەلچىلىككە بېرىش
 230 خاتىرىسى»
 230
 «شاھ مۇھەممەد جۇراس يازغان «تاۋارىخ»
 230
 «موڭغۇل ئوبرات قانۇنى»
 231
 «غەربىي ئەللەر مۇندەرجىسى»
 231
 «جۇڭغارلارنى تىنچىتىش تەدبىرلىرى»
 «غەربىي يۇرتتىكى ئوخشاش تىللىق ئەللەر تەزكىرىسى»
 231
 231
 «غەربىي يۇرتنىڭ خەرىتىلىك تەزكىرىسى»
 232
 232
 «غەربىي يۇرتتا كۆرگەن - ئاڭلىغانلىرىم»
 232

255	فېڭ لياۋ	242	قەدىمكى ئۇدۇن
255	ئۆڭكۈ بەگ (ئۇنغۇمى)	243	ئۈزۈتتات
255	جېڭ جى	243	كۈسەن
255	قىزىل خان	244	قەدىمكى چۈرچان
256	قۇ جېزى	244	قەدىمكى سۇلى
256	چاڭ خۇي	245	قەدىمكى كىنگىت
256	فېڭ فېڭشى	245	قەدىمكى ساكارائۇل
257	گەن يەنشۇ	246	قەدىمكى پىشامشان
257	چېن تاڭ	246	قەدىمكى بۈگۈر
257	دۈەن خۇيزۇڭ	246	سارىقول
258	ساكارائۇل خانى ئاتا - بالا يەنلەر	247	لۈكچۈن
258	لى شۈن	247	ئالتۇنئالماق
259	بەن چاۋ	247	ئىدىقۇت
259	بەن يۇڭ	248	كۈنەس قەلئەسى
260	گۇاڭ دې	248	ئېسىل
260	چېن بەن	248	پېشبالىق
261	ئۇدۇن ۋايجرا خان جەمەتى	248	موغۇلىستان
261	بۈددۇچىڭا	248	ئالماللىق
262	لۈي گۇاڭ	249	ماچىن
262	كوماراجىۋا	249	ماڭلايىۋيەر
262	راھىب فاشىيەن	249	ئىلىبالىق
263	ئاپۇرغۇر	249	كۆكتارت
263	سۇجۇپ	249	تېتىما كۆلى
263	چۈ بويا	250	جۈيىن دەرياسى
264	جاڭ شىيۇڭ	250	سىستا دەرياسى
264	باش يايغۇ قاغان	250	بارىسكۆل
264	قاپىش غالىن	250	ئۇدۇن دەرياسى
265	پېي جۇ	250	قاش دەرياسى
265	ئاقارى ماندا	250	يۈلتۈز يايلىقى
265	ۋايجرا ۋىچىر	251	قۇمتاغ
266	چاۋ شىۋاڭ	251	غەربىي يۇرت شىنجاڭ
266	سۇ دىڭخاڭ	251	مۇسۇلمانلار يۇرتى
267	قاپىش ئالىپ	251	مۇسۇلمانلار زېمىنى
267	گو شياۋگې	251	جەنۇبتىكى سەككىز شەھەر
268	ئاشىناشەر	252	ئالتە شەھەر
268	بايان	252	يەتتە شەھەر
269	خۇ جۈنجى	252	شەرقىي تۈركىستان
269	ئاشىنا قولى	253	غۇلجا
270	ئاشىنامىش	253	ئىلى
270	پېي شىجىيەن	253	دىخۇا شەھىرى
271	ۋاڭ فاڭشى		[تارىخىي شەخسلەر]
271	كانياندەن	254	لى گۇاڭلى
271	ۋاڭ شياۋجىي	254	مەرگەن جايىمىر

287 سۇلتان ئابدۇرەشىد خان	272 ئاشىنا شان
287 سۇلتان ئابدۇكېرىم خان	272 جالك شياۋسۇلك
287 سۇلتان مۇھەممەد خان	273 گو يۈنچېن
288 سۇلتان ئەھمەدخان	273 ئۈگىل
288 ئابدۇللاخان	273 ساقال
288 ئەنىق تۆمۈر	274 سۇلوق
288 چېن چېنگ	274 دۇ شيەن
289 قاسىم خان	275 گەي جيايۈن
289 گۇشخان	275 باغا تارقان
290 زايابەندىدا	275 گاۋ شيەنجى
290 ئايۇش خان	276 فېلك چاڭچىك
290 خوئۇرلوك	276 سېن شىن
291 باتۇر خۇتتەيجى	277 قۇشۇ خان
291 غالدىن	277 پۇسپا شياۋدې
291 ئەبەيدۇللا	277 سوغدى لىڭجۈلك
292 ئىسىن خوجا	278 گوشىن
292 داۋاچى	278 ۋايجرا سامباۋا
293 ئامۇرسانا	279 يالك جىلىيى
293 قۇدې	279 پان تېگىن
293 شۇ خېدې	279 بۆگۈ تېگىن
294 جاۋخۇي	280 بىلگە كۈل قادىر خان
294 ئاگۇي	280 سىڭخۇ سالى تۇتۇلك
294 ئابلايخان	280 سۇلتان ساتۇق بۇغرا قاراخان
295 ئىپارخان	280 ۋسارا سامباۋا
295 جى يۈن	281 يۈسۈپ قادىر بۇغرا قاراخان
296 ئۇباش خان	281 يوللىغ تايشى
296 كوكورداي	281 بارچۇق ئارت تېگىن
297 چاڭلىك	282 كۈچلۈك
297 نايەنچىك	282 تاناتۇڭا
298 قۇلچاق	282 لىەن شىشيەن
298 لىن زېشۇ	283 قوچقار تېگىن
298 جىك لىەن	283 ئارىغ بۆكە
299 كۈنگې جالسان	283 سەيدۇللا
299 خارماڭا	284 گۈەن يۈنشى
299 روك چۈەن	284 لۇ مىڭشىن
300 زو زۇڭتالك	284 ئالغۇ
301 لىۈ جىنتالك	285 تۇغلۇق تۆمۈر خان
301 جىن شۇن	285 ئوۋەيس خان
302 زېلك جىزې	286 ئەھمەد خان
302 تاڭجارقىق	286 خۇدايداد
302 يالك زېڭشىن	286 مىرزا ئابابەكرى
303 جىن شۇرېن	286 مۇھەممەد ھەيدەر كۈرەگەنى
303 شېك شىسەي	286 سۇلتان سەئىد خان

331 جۇڭغار تاغ ھاسىل قىلىش بەلۋېغى
 332 تەڭرىتاغ تاغ ھاسىل قىلىش بەلۋېغى
 332 كوئېنلۇن تاغ ھاسىل قىلىش بەلۋېغى
 333 قاراقۇرۇم تاغ ھاسىل قىلىش بەلۋېغى
 333 ئالتۇنتاغ تاغ ھاسىل قىلىش بەلۋېغى
 334 جۇڭغار ئولتۇرۇشمىسى
 334 تارىم ئولتۇرۇشمىسى
 335 تۇرپان - قۇمۇل ئولتۇرۇشمىسى
 335 ئىلى ئولتۇرۇشمىسى
 شىنجاڭدىكى ھەرىكەتچان چوڭقۇر يېرىملىقلار ۋە
 335 يەر تەۋرەش قۇرۇلمىسى
 336 شىمالىي تەڭرىتاغ يەر تەۋرەش بەلۋېغى
 336 جەنۇبىي تەڭرىتاغ يەر تەۋرەش بەلۋېغى
 337 غەربىي كوئېنلۇن يەر تەۋرەش بەلۋېغى
 338 ئالتۇنتاغ يەر تەۋرەش بەلۋېغى
 338 ئالتاي يەر تەۋرەش بەلۋېغى
 338 قەدىمكى بىئولوگىيەلىك قاتىمىلار
 339 تىرلوپىتا قۇرتى قاتىمىسى
 340 گراپتولت قاتىمىلىرى
 340 براخىئوپودالار قاتىمىسى
 341 مارجان قاتىمىسى
 341 ھۈجەيرىلىك سۆڭەكلىكلەر
 342 بېلىقسىمان ھايۋاناتلار قاتىمىسى
 343 يەر بېغىرلىغۇچى ھايۋاناتلار قاتىمىسى
 343 ئۆسۈملۈك قاتىمىسى
 344 يەر تۈزۈلۈشى
 345 تاغ سىستېمىسى، تاغ تىزمىسى
 345 ئالتاي تاغ سىستېمىسى
 346 بەيتىك تاغلىرى
 346 ساۋۇر تاغلىرى
 346 تارباغاتاي تاغلىرى
 346 بارلىق تاغلىرى
 347 تەڭرىتاغ تاغ سىستېمىسى
 347 شىمالىي تەڭرىتاغ
 347 ئالاتاۋ
 348 بېگىنتاۋ
 348 كوگۇرچىن تاغلىرى
 348 پولىكتۇر تاغلىرى
 348 ئېرەن قابىرغا تاغلىرى
 348 تەڭگىرتاغ
 349 بوغدا تاغلىرى
 349 باركۆل تاغلىرى
 349 قارلىق تاغ

304 ما جۇڭخېلىك
 305 خوجانىياز ھاجى
 305 يۇشۈسۈك
 306 دېياڭ فا
 307 چىن تىەنچىۋ
 308 ماۋ زېسەن
 308 لىن جىلۇ
 309 دۇ جۇڭيۈەن
 310 ۋۇ جۇڭشىن
 310 ل. مۇتەللىپ
 310 ئېلىخان تۆرە
 311 شۇئان ياكۇۋلىۋىچ پالىنوف
 311 ئەخمەتجان قاسىمى
 312 ئابدۇكېرىم ئابباسوف
 312 دەلىلقان سۇگۇربايى
 313 ئىسھاقبېك مۇنۇتوف
 313 لوجى
 314 جاك جىجۇڭ
 315 مەسئۇد
 315 مۇھەممەتئىمىن
 315 ئەيسا

جۇغراپىيە

317 شىنجاڭنىڭ جۇغراپىيىسى
 [تەبىئىي جۇغراپىيە]
 323 گېئولوگىيە
 324 يەر قاتلاملىرى
 324 ئارخېئوزوي ئېئونو تېمى
 324 پروتېروزوي ئېئونو تېمى
 325 دەسلەپكى پالېئوزوي ئېرا تېمى
 326 كېيىنكى پالېئوزوي ئېرا تېمى
 327 مېزوزوي ئېرا تېمى
 327 كايئوزوي ئېرا تېمى
 328 تاغ جىنسىلىرى
 328 چۆكۈندى جىنسىلار
 329 يانار تاغ جىنسىلىرى
 329 مېتا مورفلىق جىنسىلار
 ئوفىئولت ۋە ئاساملىق جىنىس، ئۇلترا ئاساس
 329 لىق جىنسىلار
 330 گرانىت
 330 تۈزۈلمە
 331 ئالتاي تاغ ھاسىل قىلىش بەلۋېغى

361	داۋىنى	349	بېيشن تاغلىرى
361	مۇزارت داۋىنى	350	ئوتتۇرا تەڭرىتاغ
361	تورغات ئېغىزى	350	ئۈيسۈن تاغلىرى
361	سۇ بېشى داۋىنى	350	نارات تاغلىرى
362	قونجىراپ تاغ ئۆتكىلى	350	ئابىرال تاغلىرى
	[ئويمانلىقلار]	351	بېيىكتاغ
362	تارىم ئويمانلىقى	351	ئېرىپن تاغلىرى
362	جۇڭغار ئويمانلىقى	351	ئالغۇي تاغلىرى
363	تۇرپان - قۇمۇل ئويمانلىقى	352	جەنۇبىي تەڭرىتاغ
363	باركۆل ئويمانلىقى	352	تەڭرىتاغلىرىنىڭ جەنۇبىي تىزمىسى
363	كۆكتوقاي ئويمانلىقى	352	خالىقتاغ
363	تارباغاتاي ئويمانلىقى	353	كۆكتېكە تاغلىرى
363	سايرام كۆلى ئويمانلىقى	353	خورا تاغلىرى
364	ئىلى ئويمانلىقى	353	قۇرۇقتاغ
364	يۇلتۇز ئويمانلىقى	353	پامىر ئېگىزلىكى
364	داۋانچىڭ - سەيۋوپو ئويمانلىقى	354	سارىقول تاغلىرى
364	سەنتاخۇ - نوم كۆلى ئويمانلىقى	354	قاراقۇرۇم تاغلىرى
364	قارا شەھەر ئويمانلىقى	355	كوئېنلۇن تاغ سىستېمىسى
365	باي ئويمانلىقى	356	غەربىي كوئېنلۇن تاغلىرى
365	مۇجى ئويمانلىقى	356	ئوتتۇرا كوئېنلۇن تاغلىرى
365	ئاقسايچىن ئويمانلىقى	356	شەرقىي كوئېنلۇن تاغلىرى
365	قۇمكۆل ئويمانلىقى	357	ئالتۇنتاغ
	[ۋادىلار]	357	يالقۇنتاغ
365	ئېرتىش دەرياسى ۋادىسى	358	كۆيۈكتاغ
365	بورتالا دەرياسى ۋادىسى	358	شارقىرايدىغان قۇمتاغ
366	كۈنەس دەرياسى ۋادىسى		[تاغ چوققىلىرى]
366	قاش دەرياسى ۋادىسى	358	دوستلۇق چوققىسى
366	ئالغۇي ۋادىسى	358	بوغدا چوققىسى
366	قاراشەھەر دەرياسى چوڭ جىلغىسى	359	تۆمۈر چوققىسى
366	كۆنچى دەرياسى جىلغىسى	359	خانتەڭرى چوققىسى
367	توشقان دەرياسى ۋادىسى	359	تەڭگىر چوققىسى
367	ناشقورغان ۋادىسى	359	قوڭۇر چوققىسى
367	بەيياڭخې دەرياسى ۋادىسى	359	قوڭۇر توققۇز چوققىسى
	[قۇملۇقلار]	360	مۇز تاغ چوققىسى
367	تەكلىماكان قۇملۇقى	360	چوغىر چوققىسى
368	قۇربانتوغۇت قۇملۇقى	360	جاشۇبۇلۇم چوققىسى
369	قۇمتاغ قۇملۇقى	360	تېرامكەڭرى چوققىسى
369	شېخو قۇملۇقى	360	كوئېنلۇن چوققىسى
369	بۇرۇلتوقاي قۇملۇقى	360	مۇز تاغ چوققىسى
369	بۇرچىن - قابا - جېمىنەي قۇملۇقى		[تاغ ئۆتكىلى (تاغ ئېغىزى ياكى داۋان)]
369	قاراشەھەر ئويمانلىقى ئاقبەلقۇم قۇملۇقى	360	قارىغاي داۋان
370	كوئېنلۇن قۇمكۆل قۇملۇقى	361	غالبىيەت داۋىنى
370	تارىم ئويمانلىقىنىڭ چېتىدىكى چۆللەر		217 - دۆلەت تاشيولىنىڭ تەڭرىتاغ بۆلىكى

- 383 ئورمان كىلىماتى
- 383 قۇياش رادىئاتسىيىسى
- 383 قۇياش نۇرىنىڭ چۈشۈشى
- 384 بۇلۇت مىقدارى
- 385 شامال
- 385 تۇرپان 30 چاقىرىملىق شامال رايونى
- 385 100 چاقىرىملىق شامال رايونى
- 386 سەيۋوپو - داۋانچىڭ شامال رايونى
- ئۈرۈمچىنىڭ شەرقىي جەنۇب بوران رايونى
- 386
- 386 لاۋفېڭخۇ (شامال ئېغىزى) شامال رايونى
- 387 ئالاتاۋ ئېغىزى شامال رايونى
- 387 قاراماي شامال رايونى
- 388 جەنۇبىي شىنجاڭ قارا بورنى
- جەنۇبىي شىنجاڭ يەر يۈزى شامال سىستېمىسى
- 388
- جەنۇبىي شىنجاڭ يەر يۈزى كوتۇبرگېنىيە بەلۋېغى
- 388
- شىمالىي شىنجاڭ يەر يۈزى شامال سىستېمىسى
- 389
- 389 دەريالار
- ئېرتىش دەرياسى تاشقى ئېقىن سۇ سىستېمىسى
- 390
- 391 بۇرچىن دەرياسى
- 391 قاپا دەرياسى
- 391 قارا ئېرتىش دەرياسى
- جۇڭغار ئىچكى ئېقىن رايونى سۇ سىستېمىسى
- 391
- 392 ئۇلۇڭگۇر دەرياسى
- 393 بورتالا دەرياسى
- 393 چىڭ دەرياسى
- 393 كۈيتۇن دەرياسى
- 393 ماناس دەرياسى
- 393 ئۈرۈمچى دەرياسى
- ئوتتۇرا ئاسىيا ئىچكى قۇرۇقلۇق دەريا رايونى
- 394 ئىلى دەرياسى سۇ سىستېمىسى
- 394 تېكەس دەرياسى
- 394 كۈنەس دەرياسى
- 395 قاش دەرياسى
- تارىم ئويمانلىقىدىكى ئىچكى قۇرۇقلۇق دەريالىرى
- 395 سۇ سىستېمىسى
- 396 قاراشەھەر دەرياسى - كۆنچى دەرياسى
- 397 ئۆگەن دەرياسى
- 370 جۇڭغار ئويمانلىقىنىڭ چەتلىرىدىكى چۆللەر
- 371 شىنجاڭنىڭ شەرقىي قىسمىدىكى چۆللۈك
- 371 ياردالدا
- 372 لوپنۇر كۆلى ئەتراپىدىكى يارداللىقلار
- ئورقۇ شامال پالىغان قەلئەسىمان تاغ جىنىملىرى
- 372
- 373 جىمىساردىكى رەڭدار توقاي
- گۈچۈك ناھىيىسىدىكى ئالۋاستى شەھىرى
- 373
- [يانار تاغ ۋە لاۋىدىن ھاسىل بولغان يەر شەكلى]
- كوئېنلۇن ئاچكۆل ئويمانلىقىدىكى يانار تاغ يەر شەكلى
- 373
- كوئېنلۇن قۇمكۆل ئويمانلىقىدىكى يانار تاغ يەر شەكلى
- 373
- مايتاغ لاي - لاتقا ۋولقىنى
- 373
- شەرقىي كوئېنلۇن ئارقا تاغ كارستلىق يەر شەكلى
- 374
- 374 «دەشپا» يەر شەكلى
- 374 شىنجاڭنىڭ كىلىماتى
- 375 كىلىمات بەلۋېغى
- جەنۇبىي شىنجاڭ ئىللىق مۆتىدىل بەلۋېغى
- 376
- جەنۇبىي ۋە شىمالىي شىنجاڭ مۆتىدىل بەلۋېغى
- 376
- سوغۇق مۆتىدىل بەلۋاغ
- 376
- سۇب سوغۇق بەلۋاغ
- 377
- سوغۇق بەلۋاغ
- 377
- [تېپىك كىلىمات رايونلىرى]
- 377 ئىنتايىن قۇرغاق كىلىمات رايونى
- 378 قۇرغاق كىلىمات رايونى
- 378 يېرىم قۇرغاق كىلىمات رايونى
- 378 يېرىم نەم كىلىمات رايونى
- 378 نەم كىلىمات رايونى
- 378 كىلىمات تىپلىرى
- 378 قۇملۇق كىلىماتى
- 379
- 379 ئېگىز تاغ كىلىماتى
- 380 ئېگىزلىك كىلىماتى
- 380 ئويمانلىق كىلىماتى
- 381 ۋادى كىلىماتى
- 381 كۆل كىلىماتى
- 382 چۆل كىلىماتى
- 382 قار - مۇزلۇق كىلىماتى
- 382 ئوتلاق كىلىماتى

412	تۇغىلچى مۇزلۇقى	397	ئاقسۇ دەرياسى
413	مۇزارت مۇزلۇقى	397	قۇمئېرىق دەرياسى
413	جەنۇبىي ئىشلەپچىقىرىش مۇزلۇقى	398	توشقان دەرياسى
413	ئالتاي تېغى مۇزلۇقلىرى	398	قەشقەر دەرياسى
414	ئورمان تۇپراقلىرى	398	قىزىل دەرياسى
414	يايلاق تۇپراقلىرى	399	گەز دەرياسى
415	بوستانلىق تۇپراقلىرى	399	يەكەن دەرياسى
415	قۇرغاق تۇپراقلار	399	تاشقورغان دەرياسى
416	تۈزلۈك تۇپراقلار	400	خوتەن دەرياسى
416	نەم تۇپراقلار	400	قاراقاش دەرياسى
417	قۇم - بوران تۇپراقلىرى	400	يۈرۈڭقاش دەرياسى
417	يېپىنچا ئۆسۈملۈكلەر ۋە يېپىنچا ئۆسۈملۈكلەر خەرىتىسى	401	كېرىيە دەرياسى
418	يېپىنچا ئۆسۈملۈكلەرنىڭ ئارقىلىشى	401	چەرچەن دەرياسى
418	شىمالىي قىسىم ئوتلاق يېپىنچا ئۆسۈملۈك زونىسى	401	كۆللەر
419	جۇڭغار چۆل يېپىنچا ئۆسۈملۈك سۈپەت زونىسى	402	بوغدا كۆلى
419	تارىم چۆل يېپىنچا ئۆسۈملۈك سۈپەت زونىسى	402	ئاقسايچىن كۆلى
420	شىمالىي شىزاڭ - پامىر ئېگىز ھەم سوغۇق زونا چۆل رايونى	402	ئايغاق قۇمكۆل
420	ئالتاي تېغىنىڭ جەنۇبىي يانباغرى تاغلىق يېپىنچا ئۆسۈملۈك ۋېرتىكال زونا سېپىكتىرى	403	ئېپىنور كۆلى
420	ئىلى تاغلىق يېپىنچا ئۆسۈملۈك ۋېرتىكال زونا سېپىكتىرى	403	سايرام كۆلى
421	تەڭرىتاغلىرىنىڭ شىمالىي يانباغرى تاغلىق يېپىنچا ئۆسۈملۈك ۋېرتىكال زونا سېپىكتىرى	403	ئۈلۈڭگۈر كۆلى
421	تەڭرىتاغلىرىنىڭ جەنۇبىي يانباغرى تاغلىق يېپىنچا ئۆسۈملۈك ۋېرتىكال زونا سېپىكتىرى	404	لوپنۇر كۆلى
422	كوئېنلۇن تاغلىرىنىڭ شىمالىي يانباغرى تاغلىق يېپىنچا ئۆسۈملۈك ۋېرتىكال زونا سېپىكتىرى	404	ئايدىڭكۆل
422	شىنجاڭ ئۆسۈملۈك فلورىسىنىڭ تەركىبى	405	باركۆل كۆلى
423	شىنجاڭ بىر يىللىق ئۆسۈملۈكلىرىنىڭ فلورا تەركىبى	405	باغراش كۆلى
424	شىنجاڭ قىسقا ئۆمۈرلۈك ئۆسۈملۈكلىرىنىڭ فلورا تەركىبى	406	ئاق قۇ كۆلى
424	تارىم توغراق ئورمىنى، كۆك تېرەك ئورمىنى	406	قاناس كۆلى
		406	سەيۋوپو كۆلى
		407	داۋانچىڭ تۈزلۈك كۆلى
		407	مۇزلۇقلار
		408	كۆپ چوققا مۇزلۇقى
		408	يۈرۈڭقاش مۇزلۇقى
		409	ئوتتۇرا چوققا مۇزلۇقى
		409	چۇڭسې مۇزلۇقى
		409	قارا يايلاق مۇزلۇقى
		410	كېرىيە مۇز قالىپاق مۇزلۇقى
		410	يېڭىسۆڭەت مۇزلۇقى
		410	چوغىر مۇزلۇقى
		411	جاشۇ بۆلۈم مۇزلۇقى
		411	تېرمانكەڭرى مۇزلۇقى
		411	ئۈرۈمچى دەرياسى مەنبەسى 1 - نومۇرلۇق مۇزلۇقى
		412	تۆمۈر مۇزلۇقى
		412	چوڭ تېرەن مۇزلۇقى

440 يوللارغا ئايرىلىشى
 441 شىنجاڭنىڭ كىلىمات بويىچە رايونلارغا ئايرىلىشى
 442 شىنجاڭنىڭ يەر شەكلى بويىچە رايونلارغا ئايرىلىشى
 442 شىنجاڭ يېزا ئىگىلىكىنىڭ يەر شەكلى بويىچە رايونلارغا ئايرىلىشى
 442 شىنجاڭنىڭ تۇپراق جۇغراپىيىسى بويىچە رايونلارغا ئايرىلىشى
 443 شىنجاڭنىڭ يېپىنچا ئۆسۈملۈكلەر بويىچە رايونلارغا ئايرىلىشى
 443 شىنجاڭنىڭ سۇ رايى بويىچە رايونلارغا ئايرىلىشى
 444 [خەرىتە ۋە يىراقتىن سېزىش]
 446 شىنجاڭ ئۇيغۇر ئاپتونوم رايونى ئاتىلىشى
 446 شىنجاڭ ئۇيغۇر ئاپتونوم رايونىنىڭ مەمۇرىي رايونلىرى خەرىتىسى
 447 شىنجاڭنىڭ ئۈنۈپرسال تەبىئىي جۇغراپىيىلىك رايون بويىچە ئايرىلىش خەرىتىسى
 447 شىنجاڭنىڭ گېئومورفولوگىيىلىك خەرىتىسى
 448 شىنجاڭنىڭ قاتناش خەرىتىسى
 448 ئۈرۈمچى شەھىرىنىڭ رەڭلىك ئىنفرافىزىل نۇرلۇق سۈرەت خەرىتىسى
 449 ئەمەلىي ئۆلچەپ سىزىلغان يەر شەكلى خەرىتىسى
 450 ئاسىيا - ياۋروپا رايونى خەرىتىلىرى
 451 يىراقتىن سېزىش
 452 [ئىجتىمائىي جۇغراپىيە]
 452 [ئىقتىساد تۈرى بويىچە رايونلارغا ئايرىلىشى]
 452 شىنجاڭنىڭ ئىقتىسادىي رايونلارغا ئايرىلىشى
 452 شىنجاڭنىڭ ئۈنۈپرسال يېزا ئىگىلىك رايونلىرىغا ئايرىلىشى
 453 شىنجاڭنىڭ يەردىن پايدىلىنىش بويىچە رايونلارغا ئايرىلىشى
 453 شىنجاڭنىڭ دېھقانچىلىق رايونلىرىغا ئايرىلىشى
 454 خوتەن بوستانلىقى
 454 قەشقەر بوستانلىقى
 455 يەكەن دەرياسى بوستانلىقى
 455 ئاقسۇ بوستانلىقى
 455 ئۆگەن دەرياسى بوستانلىقى
 455 قاراشەھەر دەرياسى - كۆنچى دەرياسى بوستانلىقى

424
 425 جۇڭغار سۆڭۈك چۆلى
 426 شىنجاڭ تەمەسى ئېگىز سوغۇق زونا ئوتلىقى
 426 قۇرغاقچىلىقتا ئۆسدىغان چاتقال چۆلى
 426 چۆل دەريا قىرغىقى يېپىنچا ئۆسۈملۈكلىرى
 426 سۇلۇق ياغاچ غوللۇق شورلۇق ئۆسۈملۈكلىرى
 426 چۆلى
 427 يېرىم چاتقال، كىچىك يېرىم چاتقال چۆلى
 427 ئېگىز ھەم سوغۇق زونا ئەمەنلىك چىملىقى
 427
 428 ياۋا بادام چاتقاللىقى
 428 يۇلتۇز چاتقاللىقى
 428 كىچىك يوپۇرماقلىق ئەرمۇدۇن ئورمىنى
 429 يۇلتۇز دۆڭلۈكلىرى
 429 ئاپەت
 430 ھاۋارايى ئاپەتلىرى
 430 قۇرغاقچىلىق
 430 بوران
 431 قۇرغاق شامال
 431 قۇم بوران
 431 چاڭ - توزانلىق ھاۋا رايى
 432 سوغۇق ئېقىم
 432 قىرو ئۇششۇكى
 433 ئۇششۇك ئاپىتى
 433 قارا يامغۇر
 434 مۆلدۈر
 435 يامغۇر سۆڭىكىسى، تۇمان سۆڭىكىسى
 435 ئاق، قارا ئاپەت
 436 قار كۆچكۈنى
 436 يېزا ئىگىلىك كېسەللىك ۋە ھاشارات زىيانداشلىقى
 436
 437 كەلكۈن ئاپىتى
 438 قارا يامغۇر كەلكۈن ئاپىتى
 438 يەر تەۋرەش ئاپىتى
 439 [تەبىئىي رايونلارغا ئايرىلىشى]
 439 شىنجاڭنىڭ ئۈنۈپرسال تەبىئىي جۇغراپىيىلىك رايونلارغا ئايرىلىشى
 439 شىنجاڭ ئوتلاقلىرىنىڭ رايونلارغا ئايرىلىشى
 439
 439 شىنجاڭ يېزا ئىگىلىكىنىڭ كىلىمات بويىچە رايونلارغا ئايرىلىشى

467	بەيتۇن	456	لىقى
468	بۇرچىن	456	تۇرپان - قۇمۇل بوستانلىقى
468	جېمىنەي	456	ماناس بوستانلىقى
468	قابا ناھىيىسى	457	ئېبىنور كۆلى بوستانلىقى
469	بۇرۇلتوقاي	457	ئىلى بوستانلىقى
469	كۆكتوقاي		ئېرتىش - ئۈلۈڭگۈر دەريالىرى بوستانلىقى
469	كۆكتوقاي	457	
469	چىڭگىل		تارىقاتاي - دۆربىلجىن ۋادىسى بوستانلىقى
469	بورتالا	458	
470	جىڭ ناھىيىسى		شخو - كۈيتۈن - مايتاغ «ئالتۇن ئۈچ بۇر»
470	ئارىشاڭ	458	جەڭ بوستانلىقى
470	سانجى	459	ئۈرۈمچى بوستانلىقى
471	مىچۈەن		تەڭرىتاغلىرىنىڭ شىمالىي ئېتىكىنىڭ شەرقىي قىسمىدىكى بوستانلىق
471	ماناس	459	شەرقىي كوئىنلۇن - ئالتۇنتاغنىڭ شىمالىي ئېتىكى بوستانلىقى
471	قۇتۇبى	460	[شىنجاڭدىكى يەر ناملىرى]
472	فۇكاڭ		ئۈرۈمچى
472	جىمىسار	460	ۋۇجياچۈ
472	گۈچۈڭ	461	شۈيىموگۇ
472	مورى	461	تۈدۈڭخاي
473	تۇرپان	461	داۋانچىڭ
473	داخېيەن	462	قاراماي
473	توقسۇن	462	مايتاغ
473	ئارغىبۇلاق	462	كۈيتۈن
474	پىچان	463	غۇلجا
474	قۇمۇل	463	قورغاس
474	شىخىشىيا	463	كەڭساي
474	سەنداۋلىك	463	چاچال
475	يامانسۇ	464	نىلقا
475	ئاراتۇرۇك	464	كۈنەس
475	باركۆل	464	توققۇزتارا
475	كورلا	465	تېكەس
475	باشئەگم	465	موڭغۇلكۈرە
476	خېجىڭ	465	چۆچەك
476	بالغۇنتاي	466	دۆربىلجىن
476	خوشۇت	466	چاغاتوقاي
476	قاراشەھەر	466	تولى
476	باغراش	466	قوبۇقسار
477	بۈگۈر	466	قوشتولغاي
477	لوپنۇر	467	شخو
477	چاقىلىق	467	ساۋەن
477	چەرچەن	467	ئالتاي
477	ئاقسۇ	467	
478	ئونسۇ	467	

492 پەس نەم يەرلەرنىڭ يەر تىپى

492 قۇملۇق يەر تىپى

492 پايدىلىنىشقا بولىدىغان يەر تىپى

492 تېرىلغۇ يەرلەر

493 باغ يەرلىرى

493 ئورمان يەرلىرى

493 ئوت - چۆپلۈك يەرلەر

493 سۈنئىي ئوتلاق

493 ئاھالىلەر ئولتۇراق جايلىرى ۋە زاۋۇت - كانلار

494 ئۈچۈن ئىشلىتىلگەن يەرلەر

494 قاتناشقا ئىشلىتىلگەن يەرلەر

494 سۇ رايونى

495 پايدىلىنىلمىغان يەر

495 شىنجاڭنىڭ يەردىن پايدىلىنىش رايونلىرى

495 [ھەر خىل كەسىپلەرگە باب يەر تىپلىرى]

496 دېھقانچىلىققا باب يەرلەر

496 ئورمانغا باب يەرلەر

496 چارۋىچىلىققا باب يەرلەر

497 سۇ بايلىقى

497 [يەر يۈزى سۇ بايلىقى]

497 دەريا سۈيى بايلىقى

498 مۈزلۈك سۇ بايلىقى

498 ئالتاي تاغ سىستېمىسىدىكى مۈزلۈك سۇ بايلىقى

498 تەڭرىتاغ سىستېمىسىدىكى مۈزلۈك سۇ بايلىقى

498 كوئېنلۇن تاغ سىستېمىسىدىكى مۈزلۈك سۇ بايلىقى

498 كۆل سۈيى بايلىقى

499 سۇ بايلىقلىرىنىڭ رايونلارغا تارقىلىشى

503 سۇ ئېنېرگىيىسى بايلىقى

504 يەر ئاستى سۇ بايلىقى

505 تەبىئىي مېنېرال ئىچمىلىك سۇلار

505 يەر ئاستى سۈيى

506 سۇ پار كانلىرى

506 يەر ئاستى سۈيىنىڭ سۇ مەنبە يەرلىرى

506 ئاساسلىق شەھەرلەرنى سۇ بىلەن مەركەزلەش- تۈرۈپ تەمىنلەيدىغان سۇ مەنبە يەرلىرى

507 قېزىلما بايلىقلار

509 نېفىت، تەبىئىي گاز

510 چوڭغار نېفىت - گازلىق ئويمانلىقى

510 قاراماي نېفىت - گاز رايونى

478 باي

478 كۇچار

479 توقسۇ

479 شايار

479 ئۈچتۇرپان

479 ئاۋات

480 كەلپىن

480 ئانۇش

480 ئاقچى

480 ئۇلۇغچات

481 ئاقتۇ

481 قەشقەر

481 قەشقەر كونا شەھەر

481 قەشقەر يېڭى شەھەر

482 مارالبېشى

482 ئاچال

482 پەيزىۋات

482 يوپۇرغا

483 يېڭىسار

483 مەكىت

483 يەكەن

483 پوسكام

484 قانلىق

484 تاشقورغان

484 خوتەن

485 گۇما

485 قاراقاش

485 لوپ

485 چىرا

485 كېرىيە

485 نىيە

تەبىئىي بايلىقلار

486 تەبىئىي بايلىقلار

489 يەر بايلىقى

489 [يەرنىڭ تەبىئىي تىپلىرى]

490 قۇنۇپ ئېگىز تاغ يەر تىپى

490 ئېگىز تاغ يەر تىپى

490 ئوتتۇرا تاغ يەر تىپى

491 پەس تاغ ئېدىرلىق يەر تىپى

491 قىيپاش دۆڭلۈكلەرنىڭ يەر تىپى

491 تۈز يەرلەرنىڭ يەر تىپى

- 528 ئاشلى مىس - مىسنى كېنى
- 528 شورقۇدۇق مىس كېنى
- 529 نىكېل كېنى
- 529 قارا تۇڭكې مىس - نىكېل كېنى
- 530 قۇمۇل خۇاڭشەن مىس - نىكېل كېنى
- 530 قوغۇشۇن - مىسنى كېنى [قىممەت مېتاللار]
- 530 ئالتۇن كېنى
- 531 ئاشى ئالتۇن كېنى
- 531 خانۇ ئالتۇن كېنى
- 532 كاڭگۇرتاغ ئالتۇن كانلىرى
- 532 ساۋاياردۆك ئالتۇن كېنى
- 533 ئالتاي تاغلىرىنىڭ جەنۇبىي ئېتەكلىرىدىكى ئال-
تۇن كانلار
- 533 شىنجاڭ كېپەك ئالتۇن كېنى
- 533 توققۇزباي ئالتۇن كېنى [مېتاللوئىد كانلىرى]
- 533 [مېتاللوگىيە قوشۇمچە ماتېرىياللىرى مېتاللو-
ئىد كانلىرى]
- 533 ئوتقا چىداملىق سېغىز
- 534 ماگنىزىت كېنى [خىمىيە سانائىتى خام ئەشياسى مېتاللوئىد
كانلىرى]
- 534 تاش تۇز، شور
- 535 كالىيلىق سېلىترا
- 536 ناترىيلىق سېلىترا
- 536 كالىيلىق تۇز كانلىرى
- 537 سۈيۈن تاش [قۇرۇلۇش ماتېرىياللىرى ۋە باشقا مېتاللوئىد
كانلىرى]
- 537 تاشپاختا كېنى
- 538 زۇلۇك تاش كېنى
- 538 گىج
- 539 ئاق چىرىمتال
- 540 ھاك تاش كېنى
- 540 بېنتونىت كېنى
- 540 دولومىت كېنى
- 541 يېنىك قۇرۇلۇش ماتېرىياللىرى خام ئەشياسى
[بېزەك تاش ماتېرىياللىرى كانلىرى]
- 541 گىرانىت تاش
- 542 مەرمەر تاش [گۆھەر تاش، قاشتاش كانلىرى]
- 511 شەرقىي جۇڭغار نېفىت - گازلىق رايونى
- 512 تۇرپان - قۇمۇل ئويمانلىقىدىكى نېفىت - گاز
بايلىقى
- 513 تارىم نېفىت - گازلىق ئويمانلىقى
- 513 كۇچار نېفىت - گازلىق رايونى
- 514 شىمالىي تارىم نېفىت - گاز رايونى
- 514 ئوتتۇرا تارىم نېفىت - گازلىق رايونى
- 515 مارالبېشى - مەكىت نېفىت رايونى
- 515 كۆكيار قېتىشما نېفىت - گازلىقى
- 515 قاراشەھەر نېفىت - گازلىق ئويمانلىقى
- 516 سەنتاخۇ ئويمانلىقى
- 516 كۆمۈر بايلىقى
- 517 جۇڭغار كۆمۈرلۈك رايونى
- 517 تولى - قوشتولغاي كۆمۈرلۈكى
- 518 شەرقىي جۇڭغار كۆمۈرلۈكى
- 518 جەنۇبىي جۇڭغار كۆمۈرلۈكى
- 518 ئۈرۈمچى كان رايونى
- 519 سەنتاخۇ - باركۆل كۆمۈرلۈكى
- 519 غەربىي شىمالىي جۇڭغار كۆمۈرلۈكى
- 519 تۇرپان - قۇمۇل كۆمۈرلۈك رايونى
- 520 ئېۋىرغول كۆمۈر كېنى
- 520 سەنداقلىك كۆمۈر كېنى
- 520 غۇلجا-يۇلتۇز-قارا شەھەر كۆمۈرلۈك رايونى
- 520 تارىم ئويمانلىقىنىڭ شىمالىي ياقىسىدىكى كۆ-
مۈرلۈك رايونى [قارا مېتال قېزىلما بايلىقلىرى]
- 521 تارىم ئويمانلىقىنىڭ جەنۇبىي ياقىسىدىكى كۆ-
مۈرلۈك رايونى
- 522 تۆمۈر كانلىرى
- 522 يامانسۇ تۆمۈر كېنى
- 523 سىخەي تۆمۈر كېنى
- 524 تىەنخۇ تۆمۈر كېنى
- 524 مودوت سالا تۆمۈر (مانگان) كېنى
- 525 ئۈچ كەپتەر تۆمۈر كېنى
- 525 مۇڭگۇ تۆمۈر كېنى
- 526 چېلەكچى تۆمۈر كېنى
- 526 ۋۇتۇڭگۇ ۋە ئۇنىڭ ئەتراپىدىكى تۆمۈر كانلىرى
- 526 مانگان كېنى
- 527 خرومىت كېنى [رەڭلىك مېتال قېزىلما بايلىقلىرى]
- 528 مىس كېنى

557	كوئىنلۇن ئارچىسى	542	گۆھەر ئاشلار
558	تېرەك	543	خوتەن قاشتېشى
558	سۆگەت	543	كىلىمات بايلىقى
559	قېيىن	544	يورۇقلۇق ئېنېرگىيىسى بايلىقى
560	قارياغاچ	544	ئىسسىقلىق بايلىقى
560	قارا ئۈجمە	545	شامال ئېنېرگىيىسى بايلىقى
560	قىزىل مېۋىلىك جۈزگۈن	546	قۇياش ئېنېرگىيىسى بايلىقى
560	سۆكۆك	546	نەملىك بايلىقى
561	جوشغار دولانىسى	546	ئوتلاق بايلىقى
561	چىمتەن		[ئوتلاق ئۆسۈملۈك بايلىقى]
561	تەڭرىتاغ زەرىڭى	547	ئوتلاق ئوت - چۆپ بايلىقى
561	يۇلغۇن	547	ئوتلاق ئىقتىسادىي ئۆسۈملۈكلەر بايلىقى
562	شىنجاڭ كىچىك يوپۇرماقلىق ئەرمۇدۇنى		[يايلاق تىپى]
562	ئۆسۈملۈك بايلىقى	548	مۆتىدىل چىملىق يايلاق تىپى
563	يەم-خەشەك قىلىنىدىغان ياۋايى ئۆسۈملۈكلەر	548	مۆتىدىل يايلاق تىپى
563	ياۋايى تالالىق ئۆسۈملۈكلەر	549	مۆتىدىل چۆللۈك يايلاق تىپى
	تېرە ئەيلەشكە ئىشلىتىلىدىغان ياۋايى ئۆسۈم-	549	ئېگىز ھەم سوغۇق رايون يايلاق تىپى
564	لۈكلەر	549	مۆتىدىل يايلاقتىن چۆللۈك تىپى
	دېھقانچىلىق زىرائەتلىرىگە چېتىلىدىغان ياۋايى	550	مۆتىدىل چۆللۈك تىپى
564	ئۆسۈملۈكلەر	550	ئېگىز ھەم سوغۇق رايون چۆللۈكى تىپى
564	پىگمېنتلىق ئۆسۈملۈكلەر	550	پەس تۈزلەڭلىك چىملىق تىپى
565	ھەسەل مەنبەسى بولىدىغان ئۆسۈملۈكلەر	551	تاغلىق چىملىق تىپى
565	ھاشارات ئۆلتۈرىدىغان ئۆسۈملۈكلەر	551	ئېگىز ھەم سوغۇق رايون چىملىق تىپى
	[مېۋىلىك ياۋا دەرەخلەر ۋە ۋىتامىنلىق ئۆسۈم-	552	سازلىق تىپىدىكى ئوتلاق
	لۈكلەر]		[پەسىللىك فېرمىلار]
565	ياۋا ئالما	552	يازلىق ئوتلاق
566	ياۋا ئۆرۈك	552	قىشلاق
566	ياۋا ئالۇچا	553	كۈزلەك - كۆكلەم
566	جىغان	553	پۈتۈن يىللىق ئوتلاق
567	مالىنا	553	كۆكلەم - كۈزلەك - قىشلاق
567	ئازغان	553	ئوتلاق كۆلىمى
567	ماكسىموۋىچ باتالى رېبىسى چاتقىلى	553	ئوتلاقنىڭ ئوت - چۆپ مىقدارى
568	ئۈچلۈك مېۋىلىك قاغا جىگدىسى	554	ئوتلاقنىڭ مال سىغىمچانلىقى
568	ياۋا بۆلجۈرگەن	554	ئوتلاق دەرىجىسى
568	ياۋا ياڭاق		[ئاساسلىق يايلاقلار]
	[يېمەكلىك ماي ياۋايى ئۆسۈملۈكلىرى]	555	كۈنەس يايلىقى
569	ياۋا بادام	556	بايىنبۇلاق يايلىقى
569	سوغىگۈل	556	باركۆل يايلىقى
	[دورلىق ياۋايى ئۆسۈملۈكلەر]		[ئورمانلىق بايلىقى]
569	چۈچۈكبۇيا		[ئورمانلىق دەرەخ تۈرى بايلىقى]
570	يەر مەدىكى	556	شەمشاد
570	شىنجاڭ ھىڭى	557	سىبىرىيە قىزىل قارىغىيىسى
570	لوپنۇر كەندىرى	557	سىبىرىيە بال قارىغىيىسى

583	تەڭگە گۈللۈك يىلپىز	571	شىنجاڭ ئەڭلىك ئوتى
583	قۇلان	571	تولۇق يوپۇرماقلىق مەرزەنجۈش
584	ياۋا ئات	571	تاغ لەيلىسى
584	ياۋا تۆگە	572	يېزىخۇ ئەمىنى
584	ياۋا قوتاز	572	قانتېپەر
584	پىرژېۋالسكى بۆكىنى	572	قىرىق بوغۇمىسىمان چاكاندا
585	تەبەت بۆكىنى		[خۇش پۇراق مايلىق ياۋايى ئۆسۈملۈكلەر]
585	قاڭشارلىق بۆكەن	573	سېرىق گۈللۈك قاشقا بەدە
585	تاغ ئۆچكىسى	573	ياۋا يالپۇز
585	چارپاقا	573	چىنىگۈل
585	شىنجاڭ ياللىق كەسلەنچۈكى	573	زىچ گۈللۈك يالغان رەيھان
585	ئاق ساقىقۇش	574	جەمبىل
586	چوڭ ئاق قۇ	574	جۇلاغ
586	لاچىن	574	چۆل رەيھىنى
586	قارا قۇر	575	سۈمبۈل
587	قىيالىق تۇندرا كەكلىكى	575	ئىگىر
587	ئورمان چىلى		[مەنزىرىۋى ياۋايى ئۆسۈملۈكلەر]
587	ئېگىز تاغ ئۇلارى	575	ئىلى كۈركۈم گۈلى
587	ئاق مۇشۇكىيىلاق	575	شەھدان
588	يەكەن توشقىنى	576	چاي ئوت
588	مۇشۇكىيىلاق	576	شىنجاڭ بۇۋانىسى
588	ياۋا ئاق توشقان	577	تەڭرىتاغ گۈلەمبىرى
588	سۆسەر	577	قوڭۇرباش
588	ئوتلاق ياۋا مۇشۇكى	578	تۈگۈنەك گۈللۈك چوغلۇق
589	سۈلەيۈن	578	ھايۋانات بايلىقى
589	مولۇن	578	شىنجاڭ سەمەندەرى
589	بۇغا	579	تۆت پەنجىلىك قۇرۇقلۇق تاشپاقىسى
589	قانداغاي	579	ئاق لەيلەك
590	تەبەت يەرلىك بۆكىنى	579	قارا لەيلەك
590	جەرەن	580	شۇڭقار
590	كۆكەت	580	ئاق مۈرە بۈركۈت
590	ئارقار	580	ئالاقۇيرۇق بۈركۈت
590	ئاپوللو كېپىنىكى	580	ساقاللىق قۇماي
591	ئۆرۈك كېپىنىكى	580	قۇر
591	بېلىق بايلىقى	581	قارا بويۇن تۇرنا
591	يالىڭاچ قورساقلىق سىكات بېلىقى	581	ئاق تۇرنا
591	سالمون بېلىقى	581	لەيلىلىك تۇرنا
592	شىمالىي قۇتۇپ تىماللۇس بېلىقى	581	چوڭ دوغداق
592	ئالا چورتان بېلىق	582	بازغالداق
592	ئىدۇس بېلىقى	582	چىپار دوغداق
592	بايقال لېيتىمىكۇس بېلىقى	582	قۇندۇز
593	كۆل كارپ بېلىقىسىمان بېلىق	582	قارا بۇلغۇن
593	فوكسىن بېلىقى	583	بۆرە بۆرسۇق

ئاز سانلىق مىللەتلەرنىڭ ئۆرپ-ئادىتىگە ھۆر-
 مەت قىلىش سىياسىتى 613
 مىللىي سودا ۋە مىللىي بۇيۇملارنى ئىشلەپچى-
 قىرىش سىياسىتى 614
 باج سىياسىتى 615
 نامراتلارنى يۆلەش سىياسىتى 615
 ئاز سانلىق مىللەتلەر نوپۇس سىياسىتى 616
 ئاز سانلىق مىللەتلەرنىڭ نىكاھ سىياسىتى 616
 [مىللەتلەر، دىن خىزمىتى ئورگانلىرى]
 شىنجاڭ ئۇيغۇر ئاپتونوم رايونلۇق مىللەتلەر،
 دىن ئىشلىرى كومىتېتى 617
 شىنجاڭ ئۇيغۇر ئاپتونوم رايونلۇق مىللەتلەر
 تىل - يېزىق خىزمىتى كومىتېتى 617
 شىنجاڭ ئۇيغۇر ئاپتونوم رايونلۇق ئاز سانلىق
 مىللەتلەرنىڭ قەدىمكى ئەسەرلىرىنى يىغىش،
 رەتلەش، نەشر قىلىشنى پىلانلاشقا رەھبەر-
 لىك قىلىش گۇرۇپپىسى ئىشخانىسى 618
 [مىللەتلەر ئىتتىپاقلىقى تەربىيىسى]
 مىللەتلەر ئىتتىپاقلىقى ۋە تەرەققىياتى بويىچە
 مۇكاپاتلاش پائالىيىتى 619
 مىللەتلەر ئىتتىپاقلىقى تەربىيە پائالىيىتى 619
 يۈرۈش ئارقىلىق مىللەتلەرنىڭ قارشى تۇرۇش 619
 [ئاز سانلىق مىللەت كادىر، ئىشچىلىرىنى يېتىشتۈ-
 رۇش]
 ئاز سانلىق مىللەت كادىرلىرىنى يېتىشتۈرۈش
 620
 ئاز سانلىق مىللەت كەسپىي تېخنىكا خادىملى-
 رىنى يېتىشتۈرۈش 621
 ئاز سانلىق مىللەت ئىشچىلىرىنى يېتىشتۈرۈش
 621
 [مىللىي تىل، يېزىق]
 شىنجاڭدىكى ھازىرقى تىللارنىڭ كلاسسىفىكات
 سىيىسى 621
 ئالتاي تىللىرى سىستېمىسى 622
 تۈركىي تىللار تۈركۈمى 622
 ئۇيغۇر تىلى 623
 ئۇيغۇر يېزىقى 623
 قازاق تىلى 623
 قازاق يېزىقى 624
 قىرغىز تىلى 624
 قىرغىز يېزىقى 624
 ئۆزبېك تىلى 624
 تاتار تىلى 625

شىنجاڭ خاپانباش بېلىقى 593
 ئىلى يېرىق كاسسىلىق بېلىقى 594
 كۈمۈش رەڭ يېرىق كاسسىلىق بېلىق 594
 تارىم يېرىق كاسسىلىق بېلىقى 594
 چىپار قوش كالىپۇك بېلىق 595
 شىنجاڭ تەڭگىچىسىز قوش كالىپۇك
 بېلىقى 595
 شەرقىي ياۋروپا يېسى بېلىقى 595
 سازان بېلىق 595
 كۈمۈش رەڭ كاراسى بېلىقى 596
 دەريا تىرىمكا بېلىقى 596
 دەريا ئوكۇن بېلىقى 596
 [سۇ جانلىقلىرى]
 لەيلىمە جانلىقلار 596
 سۇ ئاستى جانلىقلىرى 597
 يۇقىرى دەرىجىلىك سۇ ئۆسۈملۈكلىرى 597

مىللەتلەر

مىللەت 598
 ئۇيغۇر مىللىتى 598
 خەنزۇ مىللىتى 600
 قازاق مىللىتى 600
 خۇيزۇ مىللىتى 601
 قىرغىز مىللىتى 602
 موڭغۇل مىللىتى 603
 تاجىك مىللىتى 604
 شىبە مىللىتى 604
 مانجۇ مىللىتى 605
 ئۆزبېك مىللىتى 606
 رۇس مىللىتى 606
 داغۇر مىللىتى 607
 تاتار مىللىتى 608
 [مىللىي سىياسەت]
 مىللىي تېررىتورىيەلىك ئاپتونومىيە سىيا-
 سىتى 608
 مىللەتلەر باراۋەرلىكى سىياسىتى 610
 ئاز سانلىق مىللەت كادىرلىرى سىياسىتى 610
 دېموكراتىك ئىسلاھات سىياسىتى 611
 ئاز سانلىق مىللەتلەر تىل-يېزىق سىياسىتى
 612
 ئاز سانلىق مىللەتلەر مائارىپىنى تەرەققىي قىل-
 دۇرۇش سىياسىتى 613

641 سۈت ھارنىقى	625 موڭغۇل تىلى
641 بوزا	626 موڭغۇل يېزىقى
642 مودىزى	626 تودۇ يېزىقى
642 تونۇر	626 داغۇر تىلى
642 ئاپتۇۋا	627 شىبە تىلى
	[ئاز سانلىق مىللەتلەرنىڭ كىيىم-كېچەكلىرى]	627 شىبە يېزىقى
643 دوپپا	627 ھىندى - ياۋروپا تىللىرى سىستېمىسى
643 كىيىم - كېچەك ۋە بېزەكلەر	628 تاجىك تىلى
644 ئۆتۈك، ئاياغ	628 رۇس تىلى
	[ئاز سانلىق مىللەتلەرنىڭ نىكاھ، ئائىلىسى]	628 خەنزۇر - زاڭزۇ تىللىرى سىستېمىسى
644 نىكاھ	629 خەنزۇ تىلى
646 ئائىلە	629 خەنزۇ يېزىقى
647 تۇغقانچىلىق مۇناسىۋەت		[ئاز سانلىق مىللەتلەرنىڭ ئەنئەنىۋى سەنئىتى]
648 تۇغۇت ئادىتى	630 ئولتۇراق ئۆي قۇرۇلۇشلىرى
	[مېيىت ئۆزىتىش ئادەتلىرى]	631 ئاممىۋى قۇرۇلۇشلار
649 مېيىت ئۆزىتىش	631 ياغاچ نەقىش سەنئىتى
649 مېيىتنى كۆيدۈرۈش	632 گەج نەقىش سەنئىتى
	[ئۆرپ - ئادەتلەر]	632 قاشتېشى ئويىمچىلىق سەنئىتى
649 ئىسىم قويۇش	632 توقۇش سەنئىتى
650 خەتتە قىلىش	633 كەشتە سەنئىتى
650 قۇلاق تېشىش	633 كۆن - خۇرۇم قول ھۈنەر - سەنئىتى
650 ئاتقا مىنىدۈرۈش		[ئاز سانلىق مىللەتلەرنىڭ يېمەك - ئىچمەكلىرى]
651 قائىدە - يوسۇن	634 نان
651 پەرىز - سۈننەت	634 لەڭمەن
	[ئەلنەغمە سەنئىتى]	635 سامسا
652 يۈرۈشلۈك مۇزىكا	635 پولۇ
652 مۇھەببەت ناخشىلىرى	635 پىنتاك
653 ئۈزۈن ئاھاڭلىق ناخشىلار	636 نېرىن
653 خۇار (گۈل) ناخشىلىرى	636 قولداما
654 بەخت تىلەش ناخشىسى	636 بولكا
654 مەرسىيە ناخشىسى	636 بولاق قوتۇرماچ
	[خەلق ئۇسسۇللىرى]	636 پىشۇرۇلغان گۆش
655 ساما ئۇسسۇلى	637 ئۆپكە - ھېسىپ
655 دولان ئۇسسۇلى	637 زىق كاۋاپ
655 نازىركوم	638 تونۇر كاۋىپى
656 شادىيانە ئۇسسۇلى	638 تالقان
656 سەنەم ئۇسسۇلى	638 سۈتتىن ئىشلەنگەن يېمەكلىكلەر
656 كىگىز بېشىش ئۇسسۇلى	639 چاي
656 يورغا ئۇسسۇلى	639 قىتىق
656 ئادىنوچكا	640 مۇسەللەس
657 بۈركۈت ئۇسسۇلى	640 مۇزايپا
657 ئۇيغۇر 12 مۇقامى	640 قىسىز
658 بېيىلون ئۇسسۇلى	641 تۆگە قىسمىزى

670	توردا ئېلىش ئويۇنى	658	بەدەخشانلىق سودىگەر
671	خوراز سوقۇشتۇرۇش	658	جىر
672	قوشقار سوقۇشتۇرۇش	658	ئېيىق ئۈسۈلى
672	كالا سوقۇشتۇرۇش	658	قۇمۇل مۇقامى
672	ئىت تالاشتۇرۇش		[خەلق مۇزىكا ئەسۋابلىرى]
673	كويلا توپ	658	راۋاب
674	ياغاچ توپ	659	دۇتار
674	كالتەك بىلەن توپ ئۇرۇش	660	خۇشتار
673	كالتەك ئويۇنى	660	غېجەك
675	ئاق تېرەك - كۆك تېرەك	660	ساتار
675	دامكا	661	سۇناي
676	موڭغۇل شاھىتى	661	بالىمان
676	بۇغا شاھىتى	661	داپ
677	توققۇز ساراي شاھىتى	661	ناغرا
677	سەكرەپ يۈگۈرۈش مۇسابىقىسى	662	ساپايى
677	خادىغا چىقىش	662	دومبىرا
678	بۆلدۈرسۈن	662	قۇمۇز
678	يۈك توپ (قاچما توپ)	663	توبىشور
679	ئات كۆندۈرۈش	663	بۈركۈت نەي
679	سالما تاشلاش	663	ئات باش غېجەك
679	بۈمۈك		[ئاز سانلىق مىللەتلەر چۆچەكلىرى]
679	تاش توپ تېپىش	663	رەۋايەت
680	چوقماق ئېتىش	664	لەتىپە
680	ئارقان تارتىش	664	مەسەل
681	دولىمدا كۆتۈرۈش		[ئەل ئىچى تەتتەربىيىسى]
681	بويۇنغا پوتا سېلىپ كۈچ سىنىشىش	665	سارغايىدى
681	توقماق تارتىش	665	ئات ئويۇنى
	[مىللىي ئەنئەنىۋى بازارلار]	666	قىز قۇۋار
681	بازار	666	ئەرئاغدۇرۇش
682	نادام بايرىمى	666	گاگاڭ ئويۇنى
683	ئات ئۈستى بازىرى	667	پايۇز
	[مىللىي ئەنئەنىۋى ھېيت - بايراملار]	667	قوتاز چاپتۇرۇش
683	چاغان	667	ئودىكام ئويۇنى
684	قۇربان ھېيت	668	دوپپا تالىشىش
685	روزى ھېيت		ئانلىق چېپىپ كېتىۋېتىپ، يەردىن تەڭگە
685	نورۇز بايرىمى	668	ئېلىش
686	بارات ئايىمى	668	سۆڭەك تاشلاش ئويۇنى
687	غەربكە كۆچۈش بايرىمى	669	بويۇندا ئارقان تارتىش
687	دولبۇز بايرىمى	669	يۈك توپ ئۇرۇش
687	زۇۋۇر بايرىمى	669	باشقا قوغۇن قويۇپ يورغىلاش
688	ئۇرۇق چېچىش بايرىمى	670	يامىۋ ئېتىش
688	سابان تويى	670	ئوۋ ئوۋلاش
689	پاسخا بايرىمى	670	ئايىدىدا يۈگۈرۈش مۇسابىقىسى
689	مىلاد بايرىمى (روژدېستۋو بايرىمى)		

704 شەيخ	690 دىن
704 ئىشان		[دىنىي تەشكىلاتلار]
705 ھافىز		شىنجاڭ ئۇيغۇر ئاپتونوم رايونلۇق ئىسلام دىنى
705 تالىپ	690 جەمئىيىتى
705 مەزىن (مۇئەزرىن)	691 شىنجاڭ ئىسلام دارىلفۇنۇنى
705 ھاجى		شىنجاڭ ئۇيغۇر ئاپتونوم رايونلۇق بۇددا دىنى
705 مۇتۋەللى	691 جەمئىيىتى
705 مۇسۇلمان		[دىن سىياسىتى]
	[مەشھۇر مەسچىتلەر]	692 ھاكىمىيەت بىلەن دىننى ئايرىۋېتىش
706 قەشقەر ھېيتگاھ مەسچىتى	692 دىنىي ئېتىقاد ئەركىنلىكى
707 تۇرپان سۇلايمان ۋاڭ مۇنارى	693 دىنىي ساھەدىكى زاتلار بىلەن ئىتتىپاقلىشىش
707 تۇرپان شەرقىي چوڭ مەسچىتى	694 ياش دىنىي خادىملارنى تەربىيەلەش
707 ئۈرۈمچى جەنۇبىي چوڭ مەسچىتى	694 دىنىي جەھەتتىكى دوستانە بېرىش - كېلىشلەر
708 تۇرپان قازىخانا مەسچىتى	695 دىنىي تۈزۈم ئىسلاھاتى
708 ئۈرۈمچى ياڭخاڭ مەسچىتى		[دىنىي ئىشلارنى باشقۇرۇش]
708 كېرىيە جامە مەسچىتى	695 دىنىي ئىشلارنى باشقۇرۇش
708 ئۈرۈمچى شەنشى چوڭ مەسچىتى	696 دىنىي پائالىيەت سورۇنلىرىنى باشقۇرۇش
708 غۇلجا تۇڭگان مەسچىتى	697 دىنىي پائالىيەتلەرنى باشقۇرۇش
709 غۇلجا بەيتۇلا مەسچىتى	697 دىنىي خادىملارنى باشقۇرۇش
709 كۇچا خانىقاسى		قوش «بەشىتە ياخشى» لارنى سېلىشتۇرۇپ
710 يەكەن جامە مەسچىتى	697 باھالاش
710 ئۈرۈمچى نەسپەن مەسچىتى	698 شىنجاڭدىكى ئىسلام دىنى
711 خوتەن جامە مەسچىتى		[مۇقەددەس كىتابلاردىن تەرجىمىلەر]
	[داڭلىق مازار - زىيارەتگاھلار]		«قۇرئان كەرىم» نىڭ ئۇيغۇرچە تەرجىمە نۇسخىسى
711 مازار	699
712 سۇتۇق بۇغراخان مازىرى	699 «قۇرئان كەرىم» نىڭ قازاقچە تەرجىمىسى
712 ئوردام مازار		«سەھىۋىل بۇغىزارى جەۋھەرلىرى» نىڭ
713 مەھمۇد قەشقەرى مازىرى	699 ئۇيغۇرچە تەرجىمە نۇسخىسى
713 يۈسۈپ خاس ھاجىپ مازىرى		[دىنىي ئېقىملار]
714 يۈسۈپ قادىرخان مازىرى	699 سۈنئىي مەزھىپى
714 تۇيۇق مازىرى	700 ھەنەفىي فىقھە ئېقىمى
715 چىلتەن مازار (چىلتەنلىرىم)	700 شىئە مەزھىپى
715 نىيا چوڭ مازىرى	701 سوپىلار (سوفىزمچىلار) ئېقىمى
716 قەدىس مازىرى	702 خۇفىيە
716 تۇغلۇق تۆمۈرخان مازىرى	702 جەھرىيە سۈلۈكى
717 مەۋلانا ئەرشىدىن مازىرى	702 قەدىمىيە
717 ئاپاق خوجا مازىرى	703 ئىخۋانىيە
718 ئالتۇن مازار		[دىنىي ۋەزىپە ناملىرى]
	[كالىپنىدار ۋە بايرام]	703 خەلىپە
719 ھىجرىيە	703 ئىمام
719 مەۋلۇد بايرىمى	703 خاتىب
719 ئاشۇرا كۈنى	704 موللا
719 بارات كېچىسى	704 ئاخۇن
	[بۇددا دىنى]		
720 تىبەت بۇددا دىنى		

- 732 ئاپتونوم ئوبلاستلىق كومىتېتى جۇڭگو كوممۇنىستىك پارتىيىسى بايىنغۇلىن موڭغۇل ئاپتونوم ئوبلاستلىق كومىتېتى 733 جۇڭگو كوممۇنىستىك پارتىيىسى سانجى خۇيزۇ ئاپتونوم ئوبلاستلىق كومىتېتى 734 جۇڭگو كوممۇنىستىك پارتىيىسى بورتالا موڭغۇل ئاپتونوم ئوبلاستلىق كومىتېتى 734 جۇڭگو كوممۇنىستىك پارتىيىسى قىزىلمۇقىر-غىز ئاپتونوم ئوبلاستلىق كومىتېتى 734 جۇڭگو كوممۇنىستىك پارتىيىسى ئۈرۈمچى شەھەرلىك كومىتېتى 735 جۇڭگو كوممۇنىستىك پارتىيىسى قەشقەر ۋىلايەتلىك كومىتېتى 735 جۇڭگو كوممۇنىستىك پارتىيىسى خوتەن ۋىلايەتلىك كومىتېتى 736 جۇڭگو كوممۇنىستىك پارتىيىسى ئاقسۇ ۋىلايەتلىك كومىتېتى 736 جۇڭگو كوممۇنىستىك پارتىيىسى ئىلى ۋىلايەتلىك كومىتېتى 736 جۇڭگو كوممۇنىستىك پارتىيىسى ئالتاي ۋىلايەتلىك كومىتېتى 737 جۇڭگو كوممۇنىستىك پارتىيىسى تارباغاتاي ۋىلايەتلىك كومىتېتى 737 جۇڭگو كوممۇنىستىك پارتىيىسى قۇمۇل ۋىلايەتلىك كومىتېتى 738 جۇڭگو كوممۇنىستىك پارتىيىسى تۇرپان ۋىلايەتلىك كومىتېتى 738 جۇڭگو كوممۇنىستىك پارتىيىسى قاراماي شەھەرلىك كومىتېتى 738 جۇڭگو كوممۇنىستىك پارتىيىسى شىخەنزە شەھەرلىك كومىتېتى 738 جۇڭگو كوممۇنىستىك پارتىيىسى شىنجاڭ ئۈي-خۇر ئاپتونوم رايونلۇق كومىتېتى پارتىيە مەكتىپى 739 شىنجاڭ خەلق سارىيى 739 شىنجاڭ ئۆلكىلىك ھەرىمىلەت، ھەرساھە خەلق ۋەكىللىرى يىغىنى 739 شىنجاڭ ئۇيغۇر ئاپتونوم رايونلۇق خەلق قۇرۇلتىيى 740 ئۈرۈمچى شەھەرلىك خەلق قۇرۇلتىيى 741 ئىلى قازاق ئاپتونوم ئوبلاستلىق خەلق قۇرۇلتىيى 742 بورتالا موڭغۇل ئاپتونوم ئوبلاستلىق خەلق قۇرۇلتىيى 742 بايىنغۇلىن موڭغۇل ئاپتونوم ئوبلاستلىق خەلق

- 720 لاما زاڭزۇ بۇددا دىنى (لاما دىنى) دىكى ھەر خىل دىنىي ئېقىملار] 720 نىما مەزھىپى 721 گادام مەزھىپى 721 ساكيا مەزھىپى 721 گاجۇ مەزھىپى 722 گېلۇ مەزھىپى 722 [مەشھۇر بۇتخانىلار] 722 شېڭيۇ بۇتخانىسى 723 خېجىڭ سېرىق بۇتخانىسى 723 ئارۇيدۇن چۈمبۈل بۇتخانىسى 723 شارسۇم ساڭرامى 724 بورتالا لاما بۇتخانىسى 724 ئارشاڭ ئاق بۇتخانىسى 724 خرىستىئان دىنى 724 كاتولىك دىنى 725 پراۋوسلاۋىيە دىنى 726 تويىن دىنى 726 تويىن 727

سىياسى قانۇنچىلىق

[سىياسى]

[جۇڭگو كوممۇنىستىك پارتىيىسى]

- ج ك پ مەركىزىي كومىتېتى شىنجاڭ بىۋىروسى 728 ج ك پ مەركىزىي كومىتېتى شىنجاڭ بىۋىروسى سىنىڭ جەنۇبىي شىنجاڭ رايونلۇق كومىتېتى 728 ج ك پ مەركىزىي كومىتېتى شىنجاڭ بىۋىروسى سىنىڭ دىخۇا رايونلۇق كومىتېتى 728 ج ك پ مەركىزىي كومىتېتى شىنجاڭ بىۋىروسى سىنىڭ ئىلى رايونلۇق كومىتېتى 729 جۇڭگو كوممۇنىستىك پارتىيىسى شىنجاڭ ئۈي-خۇر ئاپتونوم رايونلۇق كومىتېتى 729 جۇڭگو كوممۇنىستىك پارتىيىسى شىنجاڭ ئۈي-خۇر ئاپتونوم رايونلۇق مەسلىھەتچىلەر كومىتېتى 730 ئاپتونوم رايونلۇق پارتكوم ئىنتىزام تەكشۈرۈش كومىتېتى 731 ئاپتونوم رايونلۇق پارتكوم سىياسى - قانۇن كومىتېتى 731 جۇڭگو كوممۇنىستىك پارتىيىسى شىنجاڭ ھەر-بىي رايون كومىتېتى 732 جۇڭگو كوممۇنىستىك پارتىيىسىنىڭ ئىلى قازاق

753 جاك ئۇيغۇر ئاپتونوم رايونلۇق كومىتېتى
 754 شىنجاڭ ئۇيغۇر ئاپتونوم رايونلۇق باش ئىشچىلار
 ئۇيۇشمىسى
 754 شىنجاڭ ئۇيغۇر ئاپتونوم رايونلۇق ئايلار بىر-
 لەشمىسى
 [ئاممىۋى تەشكىلاتلار]
 755 شىنجاڭ ئۇيغۇر ئاپتونوم رايونلۇق ياشلار بىرلەش-
 مىسى
 755 شىنجاڭ ئۇيغۇر ئاپتونوم رايونلۇق تەيۋەنلىك
 قېرىنداشلار بىرلەشمىسى
 755 شىنجاڭ ئۇيغۇر ئاپتونوم رايونلۇق ۋەتەنگە قايت-
 قان جۇڭگو مۇھاجىرلىرى بىرلەشمىسى
 [قوراللىق كۈچلەر]
 756 جۇڭگو خەلق ئازادلىق ئارمىيىسى شىنجاڭ ھەر-
 بى رايونى
 757 جۇڭگو خەلق ئازادلىق ئارمىيىسى دىخۇا ھەربىي
 رايونى
 757 جۇڭگو خەلق ئازادلىق ئارمىيىسى جەنۇبىي شىن-
 جاڭ ھەربىي رايونى
 757 جۇڭگو خەلق ئازادلىق ئارمىيىسى شىمالىي شىن-
 جاڭ ھەربىي رايونى
 757 جۇڭگو خەلق ئازادلىق ئارمىيىسى شەرقىي شىن-
 جاڭ ھەربىي رايونى
 758 شىنجاڭ ئىشلەپچىقىرىش - قۇرۇلۇش بىڭتۇەنى-
 نىڭ ھەربىي بۆلۈمى
 758 جۇڭگو خەلق قوراللىق ساقچى قىسمى شىنجاڭ
 باش ئەترىتى
 759 جۇڭگو خەلق ئازادلىق ئارمىيىسىنىڭ شىنجاڭدىكى
 ھازىر ئارمىيە قىسمى
 760 شىنجاڭ خەلق قوراللىق كومىتېتى
 760 شىنجاڭ ھەربىي رايونى چېگرا مۇداپىئە قىسمى

 761 جۇڭگو خەلق ئازادلىق ئارمىيىسى شىنجاڭ زا-
 پاس قىسمى
 761 جۇڭگو خەلق ئازادلىق ئارمىيىسى ئۈرۈمچى قۇ-
 رۇلۇق ئارمىيە ئىنستىتۇتى
 761 قوراللىق ساقچى قىسمى باش ئەترىتىنىڭ ئۈرۈم-
 چى قوماندانلىق مەكتىپى
 761 لەنجۇ ھەربىي رايونىنىڭ ئۈرۈمچى باش دوختۇر-
 خانىسى
 761 ناھىيىلىك (شەھەرلىك، رايونلۇق) خەلق قو-
 راللىق بۆلۈمى
 762 شۆبە ھەربىي رايونى
 762 شىنجاڭ ئۇيغۇر ئاپتونوم رايونىنىڭ خەلق ئەس-

742 قۇرۇلتىيى
 قىزىلمۇ قىرغىز ئاپتونوم ئوبلاستلىق خەلق قۇ-
 743 رۇلتىيى
 سانجى خۇيزۇ ئاپتونوم ئوبلاستلىق خەلق قۇرۇ-
 743 لىتىيى
 [ھۆكۈمەت ئورگانلىرى]
 743 شىنجاڭ ئۆلكىلىك خەلق ھۆكۈمىتى كومىتېتى

 743 شىنجاڭ ئۇيغۇر ئاپتونوم رايونلۇق خەلق ھۆكۈ-
 مىتى
 745 يەرلىك خەلق ھۆكۈمەتلىرى
 745 ئۈرۈمچى شەھەرلىك خەلق ھۆكۈمىتى
 746 ئاپتونوم ئوبلاستلىق خەلق ھۆكۈمەتلىرى
 747 ۋىلايەتلىك مەمۇرىي مەھكىمىلەر
 747 ناھىيىلىك (شەھەرلىك، شەھەرگە قاراشلىق
 رايونلۇق) خەلق ھۆكۈمەتلىرى
 748 ئاپتونوم ناھىيىلىك خەلق ھۆكۈمەتلىرى
 748 مىللىي يېزىلىق خەلق ھۆكۈمەتلىرى
 [سىياسى كېڭەش ۋە دېموكراتىك پارتىيە -
 گۇرۇھلار، سودا - سانائەت بىرلەشمىسى]
 750 شىنجاڭ ئۆلكىلىك ھەرىمىلەت، ھەرساھە خەلق
 ۋەكىللەر يىغىنى مەسلىھەت كومىتېتى
 750 جۇڭگو خەلق سىياسىي مەسلىھەت كېڭىشىنىڭ
 شىنجاڭ ئۇيغۇر ئاپتونوم رايونلۇق كومىتېتى

 750 جۇڭگو گومىنداڭ ئىنقىلابىي كومىتېتىنىڭ
 شىنجاڭ ئۇيغۇر ئاپتونوم رايونلۇق كومىتېتى

 751 جۇڭگو دېموكراتىيە ئىتتىپاقىنىڭ شىنجاڭ ئۈي-
 خۇر ئاپتونوم رايونلۇق كومىتېتى
 751 جۇڭگو دېموكراتىك دۆلەت قۇرۇش جەمئىيى-
 نىڭ شىنجاڭ ئۇيغۇر ئاپتونوم رايونلۇق كو-
 مىتېتى
 752 جۇڭگو دېموكراتىيىنى ئىلگىرى سۈرۈش جەمئى-
 يىتىنىڭ شىنجاڭ ئۇيغۇر ئاپتونوم رايونلۇق
 كومىتېتى
 752 جۇڭگو دېھقان - ئىشچىلار دېموكراتىك پارتىيە-
 سىنىڭ شىنجاڭ ئۇيغۇر ئاپتونوم رايونلۇق
 كومىتېتى
 752 «3- سېنتەبىر» ئىلمىي جەمئىيىتىنىڭ شىنجاڭ
 ئۇيغۇر ئاپتونوم رايونلۇق كومىتېتى
 753 شىنجاڭ ئۇيغۇر ئاپتونوم رايونلۇق سودا - سان-
 ئەتچىلەر بىرلەشمىسى جەمئىيىتى
 753 [خەلق ۋەكىللىرى]
 جۇڭگو كوممۇنىستىك ياشلار ئىتتىپاقىنىڭ شىن-

772 تىش مەھكىمىلىرى
 772 ئاساسىي قاتلام خەلق تەپتىش مەھكىمىسى
 ئۈرۈمچى تۆمۈريول ترانسپورتى شۆبە تەپتىش
 772 مەھكىمىسى
 773 جىنايى ئىشلار تەپتىشى
 773 ھەق تەلەپ، مەمۇرىي تەپتىشى
 773 قانۇن - ئىنتىزام تەپتىشى
 774 تۈرمە - قاماقخانا تەپتىشى
 [سوت ئورگانلىرى]
 شىنجاڭ ئۇيغۇر ئاپتونوم رايونلۇق يۇقىرى خەلق
 774 سوت مەھكىمىسى
 جۇڭگو خەلق ئازادلىق ئارمىيىسى شىنجاڭ ھەر-
 775 بىي رايونى ھەربىي سوت مەھكىمىسى
 775 ئوتتۇرا خەلق سوت مەھكىمىسى
 776 ئاساسىي قاتلام سوت مەھكىمىلىرى
 ئۈرۈمچى تۆمۈريول ترانسپورتى ئوتتۇرا خەلق
 776 سوت مەھكىمىسى
 776 جىنايى ئىشلار سوت خىزمىتى
 776 ھەق تەلەپ سوت خىزمىتى
 777 ئىقتىسادىي سوت خىزمىتى
 777 مەمۇرىي سوت خىزمىتى
 [ئەدلىيە مەمۇرىي ئورگانلىرى]
 شىنجاڭ ئۇيغۇر ئاپتونوم رايونلۇق ئەدلىيە
 777 نازارىتى
 شىنجاڭ ئۇيغۇر ئاپتونوم رايونلۇق ئەدلىيە نازار-
 778 رىتى تۈرمە باشقۇرۇش ئىدارىسى
 شىنجاڭ ئۇيغۇر ئاپتونوم رايونلۇق ئەدلىيە نازار-
 رىتى ئەمگەك بىلەن تەربىيەلەش خىزمىتىنى
 778 باشقۇرۇش ئىدارىسى
 ئەمگەك بىلەن تەربىيەلەش - باشقۇرۇش ئورنى
 779
 ئۆسمۈرلەرنى باشقۇرۇپ تەربىيەلەش ئورنى
 779
 779 خەلق مۇرەسسە ھەيئىتى
 780 ئادۋوكاتلىق ئورنى
 780 جامائەت گۇۋاھلىقى ئورنى
 781 ئاساسىي قاتلام قانۇن مۇلازىمىتى
 قانۇن ساۋاتلىرىنى ئومۇملاشتۇرۇش تەربىيىسى
 781
 [مەمۇرىي قۇرۇلما]
 781 شىنجاڭنىڭ مەمۇرىي تۈزۈلۈشى
 783 ئىلى قازاق ئاپتونوم ئوبلاستى
 784 بايىنغولىن موڭغۇل ئاپتونوم ئوبلاستى
 786 سانجى خۇيزۇ ئاپتونوم ئوبلاستى
 787 ئۈرۈمچى شەھىرى

كەڭلىرى
 763
 764 جۇڭگونىڭ يادرو سىناق بازىسى
 764 ئاتوم بومبىسى سىنىقى
 765 يادرو سىنىقى
 765 قونجىراپ يول باشلاش پونكىتى
 [جامائەت خەۋپسىزلىكى ۋە دۆلەت خەۋپسىزلىكى
 ئورگانلىرى]
 ش ئۇ ئا ر جامائەت خەۋپسىزلىكى نازارىتى
 765
 766 ش ئۇ ئا ر دۆلەت خەۋپسىزلىكى نازارىتى
 جۇڭگو خەلق قوراللىق ساقچى قىسىمىنىڭ
 ش ئۇ ئا ر ئوت ئۇچۇرۇش باش ئەترىتى
 766
 766 جۇڭگو خەلق قوراللىق ساقچى قىسىمىنىڭ
 ش ئۇ ئا ر چېگرا مۇداپىئە باش ئەترىتى
 767 ش ئۇ ئا ر جامائەت خەۋپسىزلىكى نازارىتىنىڭ
 قاتناش ساقچىلىرى باش ئەترىتى
 767 ش ئۇ ئا ر جامائەت خەۋپسىزلىكى ئورگىنىنىڭ
 ئامانلىق ساقلاش مۇلازىمەت شىركىتى
 767 ش ئۇ ئا ر جامائەت خەۋپسىزلىكى ئورگىنىنىڭ
 ئالاھىدە ساقچى تارماق (چوڭ) ئەترىتى
 768
 768 ۋىلايەتلىك، ئوبلاستلىق، شەھەرلىك ج خ ئىدا-
 رىلىرى (باشقارمىلىرى)
 768 ئۈرۈمچى تۆمۈريول ج خ ئىدارىسى
 خەلق ئاۋىئاتسىيىسى ئۈرۈمچى باشقۇرۇش ئىدا-
 رىسى ج خ ئىدارىسى
 768 شىنجاڭ ئۇيغۇر ئاپتونوم رايونى نېفىتلىك
 ج خ ئورگىنى
 769 شىنجاڭ ئۇيغۇر ئاپتونوم رايونلۇق ئورمانچىلىق
 ج خ ئىدارىسى
 769 شىنجاڭ ئۇيغۇر ئاپتونوم رايونلۇق ئەمگەك بىلەن
 تەربىيەلەشنى باشقۇرۇش كومىتېتى
 769 چېگرا مۇداپىئە تەكشۈرۈش پونكىتى
 770 چېگرا باشقۇرۇش رايونى
 [تەپتىش ئورگانلىرى]
 شىنجاڭ ئۇيغۇر ئاپتونوم رايونلۇق خەلق تەپتىش
 770 مەھكىمىسى
 جۇڭگو خەلق ئازادلىق ئارمىيىسى شىنجاڭ ھەر-
 بىي رايونى تەپتىش مەھكىمىسى
 771 تەپتىش مەھكىمىسىنىڭ خىيانەتچىلىك - پار-
 خورلۇقتا قارشى تۇرۇش ئىدارىسى
 771 تەپتىش مەھكىمىسىنىڭ جىنايەت دېلوسىنى پاش
 قىلىش مەركىزى
 772 ۋىلايەتلىك، ئوبلاستلىق، شەھەرلىك خەلق تەپ-

808	ئوڭچىلارغا قارشى تۇرۇش كۇرىشى	788	بورتالا موڭغۇل ئاپتونوم ئوبلاستى
	يەرلىك مىللەتچىلىككە قارشى تۇرۇش كۇرىشى	789	قىزىلسۇ قىرغىز ئاپتونوم ئوبلاستى
808	790	قەشقەر ۋىلايىتى
809	«چوڭ سەكرەپ ئىلگىرىلەش»	791	خوتەن ۋىلايىتى
	يېزىلارنى خەلق گۇڭشېسىلاشتۇرۇش ھەرىكىتى	792	ئاقسۇ ۋىلايىتى
810	793	ئىلى ۋىلايىتى
810	سوتسىيالىستىك تەربىيە ھەرىكىتى	794	ئالتاي ۋىلايىتى
811	«مەدەنىيەت زور ئىنقىلابى»	795	تارباغاتاي ۋىلايىتى
	[جەمئىيەت ئامانلىقىنى باشقۇرۇش ۋە جەمئىيەت ئامانلىقى ھەر تەرەپلىمە تۈزەش]	796	قاراماي شەھىرى
	ئاپتونوم رايونلۇق جەمئىيەت ئامانلىقى بويىچە	797	تۇرپان ۋىلايىتى
812	ھەر تەرەپلىمە تۈزەش كومىتېتى	798	قۇمۇل ۋىلايىتى
	ئاپتونوم رايونلۇق جەمئىيەت ئامانلىقىنى ھەر تەرەپلىمە تۈزەشتە ھەققانىيەت يولىدا پىداكارلىق كۆرسەتكەنلەرنى مۇكاپاتلاش فوندى		[تاموژىنا ۋە چېگرا ئېغىزلىرى]
812	زەھەر چەكلەش	799	ئۈرۈمچى تاموژىنىسى
813	ئەتكەسچىلىكنى تەكشۈرۈش	800	ئاۋىشا پورتى
	يۇقرالار ئىشلىتىدىغان پارىتلىتىش بۇيۇملىرىنى باشقۇرۇش	800	تۆمۈر تام پورتى
814	چەت ئەللىكلەرنىڭ چېگرىدىن كىرىش - چىقىشنى باشقۇرۇش	800	تايكەشكىن پورتى
	جۇڭگو پۇقرالىرىنىڭ چېگرىدىن چىقىش - كىرىشنى باشقۇرۇش	800	قىزىلتاغ ئېغىزى پورتى
815	جۇڭگو پۇقرالىرىنىڭ شەخسىي ئىش بىلەن شىياڭگاڭ، ئاۋمېن ئالاھىدە رايونىغا بېرىش - كېلىشىنى باشقۇرۇش	801	ئولاستاي پورتى
	زوراۋانلىق - تېررورلۇق جىنايىتى ھەرىكەتلىرىگە زەربە بېرىش	801	جېمىنەي پورتى
816	سېرىق نەرسىلەرنى تازىلاش ۋە قانۇنسىز نەشر بۇيۇملىرىغا زەربە بېرىش	802	ياقتۇ پورتى
	چىرىكلىككە قارشى تۇرۇپ، پاكلىقنى تەشەببۇس قىلىش	802	ئالاتاۋ پورتى
817	نۇقتىلىق جايلاردا جەمئىيەت ئامانلىقىنى مەركەزلىك تۈزەش	802	قورغاس پورتى
818	جىنايىتى ھەرىكەتلەرگە زەربە بېرىش	803	دولاتى پورتى
	[مەنئىيە مەدەنىيلىك قۇرۇلۇشى]	803	تورغات پورتى
	ئاپتونوم رايونلۇق سوتسىيالىستىك مەنئىيە مەدەنىيەت قۇرۇلۇشىغا يېتەكچىلىك قىلىش كۆمىتېتى	803	ئىرىكەشتام پورتى
818	ئومۇمىي خەلق مەدەنىيەتلىك، ئەدەبىيلىك بولۇش ئىشى	804	قونجىراپ پورتى
819	مەدەنىي ئورۇن بەرپا قىلىش		[مۇھىم سىياسىي ھەرىكەتلەر]
	804	پارتىيە تەشكىلاتى ۋە ھاكىمىيەت قۇرۇش ئىجارە كېمەيتىش ۋە زومىگەرلەرگە قارشى تۇرۇش
	805	ئەكسىلەن ئىنقىلابچىلارنى باستۇرۇش ھەرىكىتى
	805
	806	يەر ئىسلاھاتى ھەرىكىتى
		«3 كە قارشى تۇرۇش»، «5 كە قارشى تۇرۇش» ھەرىكىتى
	806	يېزا ئىگىلىكىنى كوپىراتسىيەلەشتۈرۈش ھەرىكىتى
	806	قول سانائىتىنى سوتسىيالىستىك ئۆزگەرتىش
	807
		خۇسۇسىي سودا - سانائەتنى سوتسىيالىستىك ئۆزگەرتىش
	807	چارۋىچىلىق رايونلىرىدىكى دېموكراتىك ئىسلاھات
	807

837 ئوسمان ئىسلام ئەكىلىنىڭ ئىنقىلابىي دېلوسى
 شاپاردىكى قوزغىلاڭ كۆتۈرۈپ تۇرىدىن قېچىش
 837 دېلوسى
 قەشقەردىكى «12 - ماي» قەستەن ئادەم ئۆلتۈ-
 838 رۇش دېلوسى
 قانغىلىقتىكى پەۋقۇلئاددە زور ئادەم ئۆلتۈرۈش
 838 دېلوسى
 «25 - فېۋرال» كوچا ئاپتوبۇسىنى پارىتىش
 839 دېلوسى
 زۇلىلۇن، زۇلىچۇنلارنىڭ بانكا بۇلاش، قەستەن
 839 ئادەم ئۆلتۈرۈش دېلوسى
 بەي باۋشەننىڭ بۇلاڭچىلىق، قەستەن ئادەم ئۆل-
 839 تۈرۈش دېلوسى
 چېن يۈنفۇ، ياك شۇاڭچۈەننىڭ پەۋقۇلئاددە زور
 840 زەھەر سېتىش دېلوسى
 گې يىنشياڭنىڭ ساختا قوشۇلما قىممەت بېجى
 مەخسۇس تالونى كېسىپ بېرىش دېلوسى
 841
 841 خې پۇنىڭ خىيانەتچىلىك دېلوسى
 842 دىڭ شياۋلىنىڭ ئالدامچىلىق دېلوسى
 چىۈ چوڭتىيەننىڭ خىزمىتىدىن پايدىلىنىپ
 842 ئىگىلىۋېلىش ۋە پارا بېرىش دېلوسى
 جياڭ ئەيچېننىڭ قەستەن ئادەم ئۆلتۈرۈش
 843 دېلوسى
 شى دىيەنرۇڭنىڭ خىيانەتچىلىك، پارىخورلۇق،
 843 خىزمەتتىكى بېيەرۋالىق دېلوسى
 [ئالاھىدە چوڭ ئوت ئاپىتى، ۋەقەلىرى]
 «18 - ماي» پەۋقۇلئاددە زور يولۇچىلار بويىزى
 844 ئوت ئاپىتى ھادىسىسى
 بىڭتۇەن 61 - تۈەن مەيدانىدا يۈز بەرگەن
 «28 - فېۋرال» ئوت ئاپىتى ھادىسىسى
 845
 داخىيەن بازىرىدىكى «10 - ئاپرېل» پەۋقۇلئاددە
 845 زور ئوت ئاپىتى ھادىسىسى
 ئۈرۈمچىدىكى «2 - ئىيۇل» پەۋقۇلئاددە زور
 845 قاتناش ھادىسىسى
 ئۈرۈمچىدىكى «13 - نويابىر» ئايروپىلان
 845 ۋەقەسى
 قسارامايدىكى «8 - دېكابىر» پەۋقۇلئاددە زور
 846 ئوت ئاپىتى ھادىسىسى
 [ئەتراپتىكى دۆلەتلەر مۇناسىۋىتى شەرتنامىسى،
 باياناتى، كېلىشىمنامىسى]

«3 تە ئەلا، 1 دىن ئۆگىنىش» بويىچە مۇسا-
 820 بىقىلىشىش
 «4231» ۋەتەنپەرۋەرلىك تەربىيىسى ھەرىكىتى
 820
 821 يېڭى ئەسىرنى كۈتۈۋېلىش ئوبراز قۇرۇلۇشى
 ئارمىيە - خەلق بىرلىكتە مەنۋى مەدەنىيلىك
 821 بەرپا قىلىش
 مەدەنىيەت، سەھىيە، پەن - تېخنىكىنى يېز-
 822 لارغا يەتكۈزۈش پائالىيىتى
 «100 شەھەردىكى 10 مىڭ دۇكاندا ساختا مال
 822 بولماسلىق» پائالىيىتى
 [ئالاھىدە چوڭ ئىشلار]
 جۇڭگو خەلق ئازادلىق ئارمىيىسىنىڭ شىنجاڭغا
 823 يۈرۈش قىلىشى
 شىنجاڭ ئۆلكىسىدىكى گومىنداڭ ئارمىيىسىنىڭ
 824 ھەققەتكە قايتىش تېلېگراممىسى
 شىنجاڭ ئۆلكىلىك گومىنداڭ بىرلەشمە ھۆكۈم-
 825 ىتىنىڭ ھەققەتكە قايتىش تېلېگراممىسى
 826 ئالغا يۈرۈش قىلىش
 827 ئاراتۈرۈك مۇداپىئە جېڭى
 827 توپىلاشنى تىنچىتىپ باندەت تازىلاش
 828 ئۈچ يىللىق چوڭ ئىشلەپچىقىرىش ھەرىكىتى ...
 ئارمىيە - خەلق بىرلىكتە بەرپا قىلىش ۋە
 829 «ئىككى كىنى ھىمايە قىلىش» پائالىيىتى ...
 829 ئارمىيە خەلق بىرلەشمە مۇداپىئەسى
 830 كۆۋرۈك سېلىش ۋە يول ياساش
 831 سۇ ئىنشائاتى ياساش
 831 «ئۈچ ياردەم، ئىككى ھەربىي»
 832 خەتەردىن، ئاپەتتىن قۇتقۇزۇش
 جۇڭگو خەلق ئازادلىق ئارمىيىسىنىڭ شىنجاڭغا
 833 كىرگەنلىكىنى خاتىرىلەش مۇنارى
 833 ئىلى - نارىباغاتاي ۋەقەسى
 زىيالىي ياشلارنىڭ چېگرا رايونغا ياردەم بېرىشى
 833
 834 يانۋار ھوقۇق تارتىۋېلىش بورىنى
 «مەدەنىيەت زور ئىنقىلابى» دىكى ئەلەم كۈرىشى
 835 ۋەقەلىرى
 ئاپتونوم رايونلۇق ۋە ئۈرۈمچى شەھەرلىك ئىم-
 835 قىلابىي كومىتېت قۇرۇلدى
 836 ناھەق، يالغان، خاتا دېلولارنى ئاقلاش
 [ئالاھىدە چوڭ دېلولار]
 836 لى يىڭچى ئەكىلىنىڭ ئىنقىلابىي دېلوسى

XI ئەسىرگە يۈزلەنگەن ئىناق قوشنىدارچىلىق ۋە دوستانە ھەمكارلىق مۇناسىۋىتىنى تەرققىي قىلدۇرۇش توغرىسىدىكى «قوشما باياناتى» 855

«جۇڭگو بىلەن ھىندىستاننىڭ جۇڭگو - ھىندىستان چېگرىسىنىڭ ئەمەلىي كونترول لىنىيىسىدىكى ھەربىي ساھەلەردە ئىشەنچ تەدبىرلىرى ئورنىتىش توغرىسىدىكى كېلىشىمى» 855

«جۇڭگو - قازاقىستان قوشما باياناتى» 856

«جۇڭگو - رۇسىيە چېگرىسىنىڭ غەربىي بۆلىكى توغرىسىدىكى كېلىشىم» 856

«جۇڭگو - رۇسىيە - قازاقىستاننىڭ ئۈچ دۆلەت چېگرىسىنىڭ تۇتىشىش نۇقتىسىنى بېكىتىش توغرىسىدىكى كېلىشىمى» 857

«جۇڭگو - قازاقىستان ھەق تەلەپ ۋە جىنايىتىلارغا دائىر ئەدلىيە ياردەم شەرتنامىسى» 857

«جۇڭگو - رۇسىيە ئۆتكۈزۈپ بېرىش شەرتنامىسى» 858

[يەرلىك نىزام ۋە بەلگىلىمىلەر]

شىنجاڭ ئۇيغۇر ئاپتونوم رايونىنىڭ يەرلىك قانۇن چىقىرىشى 858

شىنجاڭ ئۇيغۇر ئاپتونوم رايونلۇق 9 - نۆۋەتلىك خەلق قۇرۇلتىيى دائىمىي كومىتېتىنىڭ «مىللەتلەر ئىتتىپاقلىقىنى يەنىمۇ كۈچەيتىش، ئىجتىمائىي مۇقىملىقنى ساقلاش، شىنجاڭنىڭ تەرەققىياتى ۋە گۈللىنىشى ئۈچۈن تېخىمۇ ياخشى ئىجتىمائىي مۇھىت يارىتىش توغرىسىدىكى قارارى» 860

«شىنجاڭ ئۇيغۇر ئاپتونوم رايونىنىڭ ھەر دەرىجىلىك خەلق قۇرۇلتىيى دائىمىي كومىتېتى رىئەسلىكى ئازارەت قىلىش نىزامى» 860

«شىنجاڭ ئۇيغۇر ئاپتونوم رايونىنىڭ ناھىيە دەرىجىلىكتىن تۆۋەن خەلق قۇرۇلتىيى ۋەكىللىرىنى بىۋاسىتە سايلاشنى يولغا قويۇش تەپسىلىي قائىدىسى» 860

«شىنجاڭ ئۇيغۇر ئاپتونوم رايونىنىڭ (جۇڭخۇا خەلق جۇمھۇرىيىتىنىڭ نىزامى) نى ئىجرا قىلىش توغرىسىدىكى قوشۇمچە بەلگىلىمىسى» 861

«شىنجاڭ ئۇيغۇر ئاپتونوم رايونىنىڭ پىلانلىق

«جۇڭگو - موڭغۇلىيە دوستلۇق، ھەمكارلىق مۇناسىۋىتى شەرتنامىسى» 846

«جۇڭگو - موڭغۇلىيە كونسۇل شەرتنامىسى» 847

«جۇڭگو - موڭغۇلىيە چېگرا شەرتنامىسى» 847

«جۇڭگو - موڭغۇلىيە چېگرا تۈزۈمى ۋە چېگرا رايونى شەرتنامىسى» 847

«جۇڭگو - رۇسىيە - قازاقىستان - قىرغىزىستان - تاجىكىستان دۆلەتلىرىنىڭ چېگرا رايونىدا ھەربىي ساھەدىكى ئىشەنچنى كۈچەيتىش توغرىسىدىكى كېلىشىم» 848

«جۇڭگو - رۇسىيە - قازاقىستان - قىرغىزىستان - تاجىكىستان دۆلەتلىرىنىڭ چېگرا رايونلىرىدا ھەربىي كۈچلەرنى قىسقارتىش توغرىسىدىكى كېلىشىم» 848

«جۇڭگو - قازاقىستان - قىرغىزىستان - رۇسىيە - تاجىكىستان قوشما باياناتى» 849

«قازاقىستان - جۇڭگو - قىرغىزىستان - رۇسىيە - تاجىكىستان باشلىقلىرىنىڭ دۈشەنبە باياناتى» 849

«جۇڭگو شىنجاڭ بىلەن پاكىستان مۇداپىئە ئىشلىرىنىڭ ئەمەلىي كونترول قىلىۋاتقان رايونلار ئارىسىدىكى چېگرا كېلىشىمى» 850

«جۇڭگو - قازاقىستان دۆلەت چېگرىسى كېلىشىمى» ۋە ئۇنىڭ «تولۇقلىما كېلىشىمى» 851

«جۇڭگو بىلەن قازاقىستاننىڭ 21 - ئەسىردە ھەمكارلىقنى داۋاملىق كۈچەيتىش توغرىسىدىكى قوشما باياناتى» 851

«جۇڭگو - رۇسىيە قوشما باياناتى» 852

«جۇڭگو - ئافغانىستان چېگرا شەرتنامىسى» 853

«جۇڭگو - قىرغىزىستان قوشما باياناتى» 853

«جۇڭگو - قىرغىزىستان كونسۇل شەرتنامىسى» 853

«جۇڭگو - قىرغىزىستان چېگرا كېلىشىمى» ۋە ئۇنىڭ «تولۇقلىما كېلىشىمى» 854

«جۇڭگو - قىرغىزىستان - قازاقىستان دۆلەتلىرىنىڭ چېگرىسى تۇتىشىدىغان نۇقتىلار توغرىسىدىكى كېلىشىمى» 854

«جۇڭگو بىلەن تاجىكىستاننىڭ جۇڭگو - تاجىكىستان چېگرىسى توغرىسىدىكى كېلىشىمى» 854

«جۇڭگو بىلەن تاجىكىستاننىڭ ئىككى دۆلەتنىڭ

867 لىك ماشىنىلىرىنى باشقۇرۇش نىزامى»
 «شىنجاڭ ئۇيغۇر ئاپتونوم رايونىنىڭ شەھەر -
 يېزا سودا - بازارلىرىنى باشقۇرۇش نىزامى»
 868
 «شىنجاڭ ئۇيغۇر ئاپتونوم رايونىنىڭ (جۇڭخۇا
 خەلق جۇمھۇرىيىتى يەر باشقۇرۇش قانۇنى، نى
 868 يولغا قويۇش چارىسى»
 «شىنجاڭ ئۇيغۇر ئاپتونوم رايونىنىڭ (جۇڭخۇا
 خەلق جۇمھۇرىيىتى ئوتلاق قانۇنى، نى يولغا
 868 قويۇش تەپسىلىي قائىدىسى»
 «شىنجاڭ ئۇيغۇر ئاپتونوم رايونىنىڭ (جۇڭخۇا
 خەلق جۇمھۇرىيىتى سۇ قانۇنى، نى يولغا قو-
 869 يۇش چارىسى»
 «شىنجاڭ ئۇيغۇر ئاپتونوم رايونلۇق خەلق ھۆ-
 كۈمىتىنىڭ چەت ئەل سودىگەرلىرىنىڭ مەبلەغ
 869 سېلىشىغا ئېتىبار بېرىش چارىسى»
 «شىنجاڭ ئۇيغۇر ئاپتونوم رايونىنىڭ ئېچىۋې-
 تىش دائىرىسىنى يەنىمۇ كېڭەيتىپ، مەبلەغ
 سېلىشقا ئىلھام بېرىش توغرىسىدىكى ئېتىبار
 870 بېرىش سىياسىتى»
 «شىنجاڭ ئۇيغۇر ئاپتونوم رايونىنى چەت ئەل
 سودىگەرلىرىنىڭ مەبلەغ سېلىشىغا ئىلھام
 بېرىش سىياسىتى توغرىسىدىكى بەلگىلە-
 870 مىسى»
 «شىنجاڭ ئۇيغۇر ئاپتونوم رايونىنىڭ خېرىد
 دار چاقىرىپ مەبلەغ كىرگۈزۈشكە دائىرى
 بىرقانچە سىياسەت توغرىسىدىكى بەلگىلىمىسى»
 870
 «خىمىيە سانائىتى بازىسى قۇرۇلۇشىغا ئېتىبار
 بېرىش سىياسىتى توغرىسىدىكى بەلگىلىمە
 ۋە خىمىيە سانائىتى بازىسىنىڭ قۇرۇلۇشىنى
 871 يەنىمۇ تېزلىتىش چارىسى»
 «شىنجاڭ ئۇيغۇر ئاپتونوم رايونىنىڭ شەھەر ئۆي
 871 ئىجارىسىنى باشقۇرۇش بەلگىلىمىسى»
 «شىنجاڭ ئۇيغۇر ئاپتونوم رايونىنىڭ شەھەر -
 بازارلاردىكى دۆلەت يېرىنى ئىشلىتىش ھوقۇ-
 قىنى سېتىش ۋە ئۆتۈنۈپ بېرىش ۋاقتىلىق
 872 چارىسى»
 «شىنجاڭ ئۇيغۇر ئاپتونوم رايونىنىڭ ئاساسىي
 872 ئېتىز - ئېرىق مۇھاپىزىتى چارىسى»
 «شىنجاڭ ئۇيغۇر ئاپتونوم رايونىنىڭ زىرائەت
 872 ئورۇقنى باشقۇرۇش نىزامى»
 «شىنجاڭ ئۇيغۇر ئاپتونوم رايونىنىڭ ئەمگەك

861 تۇغۇت چارىسى»
 «شىنجاڭ ئۇيغۇر ئاپتونوم رايونى ياشانغانلار-
 نىڭ قانۇنىي ھوقۇق - مەنپەئىتىنى قوغداش
 862 نىزامى»
 «شىنجاڭ ئۇيغۇر ئاپتونوم رايونىنىڭ (جۇڭخۇا
 خەلق جۇمھۇرىيىتى ۋەتەنگە قايتقان مۇھاجىرلار
 ۋە مۇھاجىرلارنىڭ ئائىلە تاۋابىئاتلىرىنىڭ
 ھوقۇق - مەنپەئىتىنى قوغداش قانۇنى، نى
 862 يولغا قويۇش چارىسى»
 «شىنجاڭ ئۇيغۇر ئاپتونوم رايونىنىڭ (جۇڭخۇا
 خەلق جۇمھۇرىيىتى ئىستېمالچىلارنىڭ ھو-
 قۇق - مەنپەئىتىنى قوغداش قانۇنى، نى يولغا
 863 قويۇش چارىسى»
 «شىنجاڭ ئۇيغۇر ئاپتونوم رايونىنىڭ دىن ئىش-
 863 لىرىنى باشقۇرۇش نىزامى»
 «شىنجاڭ ئۇيغۇر ئاپتونوم رايونىنىڭ دىنىي پائال-
 لىيەت سورۇنلىرىنى باشقۇرۇش ۋاقتىلىق
 864 قائىدىسى»
 «شىنجاڭ ئۇيغۇر ئاپتونوم رايونىنىڭ دىنىي
 ۋەزىپىدىكىلەرنى باشقۇرۇش ۋاقتىلىق بەل-
 864 گىلىمىسى»
 «شىنجاڭ ئۇيغۇر ئاپتونوم رايونىنىڭ دىنىي
 پائالىيەتلەرنى باشقۇرۇش ۋاقتىلىق بەلگى-
 865 لىمىسى»
 «شىنجاڭ ئۇيغۇر ئاپتونوم رايونىنىڭ يەر نامى-
 لىرىنى باشقۇرۇشنى يولغا قويۇش چارىسى»
 865
 «شىنجاڭ ئۇيغۇر ئاپتونوم رايونىنىڭ قېزىلما
 865 بايلىق باشقۇرۇش نىزامى»
 «شىنجاڭ ئۇيغۇر ئاپتونوم رايونىنىڭ خەلق
 باشقۇرۇشىدىكى پەن - تېخنىكا كارخانىلى-
 866 رى نىزامى»
 «شىنجاڭ ئۇيغۇر ئاپتونوم رايونىنىڭ يەككە،
 خۇسۇسىي ئىگىلىكنى تەرەققىي قىلدۇرۇش
 866 نىزامى»
 «شىنجاڭ ئۇيغۇر ئاپتونوم رايونىنىڭ يېزا-
 بازار كارخانىلىرى نىزامى»
 «شىنجاڭ ئۇيغۇر ئاپتونوم رايونىنىڭ يېزا كول-
 لېكتىپ ئىقتىسادىي تەشكىلاتلىرىنىڭ مۈلكىنى
 باشقۇرۇش نىزامى»
 «شىنجاڭ ئۇيغۇر ئاپتونوم رايونىنىڭ تېخنىكا
 867 بازىرى نىزامى»
 «شىنجاڭ ئۇيغۇر ئاپتونوم رايونىنىڭ يېزا ئىگە-

877 يېزىق خىزمىتى نىزامى»
 «شىنجاڭ ئۇيغۇر ئاپتونوم رايونىنىڭ مەدەنىيەت يادىكارلىقلىرىنى قوغداش - باشقۇرۇشقا دائىر»
 878 بىرقانچە بەلگىلىمىسى»
 «شىنجاڭ ئۇيغۇر ئاپتونوم رايونىنىڭ دۆلەت مۇ-
 878 داپىئە تەربىيىسى نىزامى»
 «شىنجاڭ ئۇيغۇر ئاپتونوم رايونىنىڭ پوچتا -
 878 تېلېگرافى خەۋەرلىشىش نىزامى»
 «شىنجاڭ ئۇيغۇر ئاپتونوم رايونىنىڭ نەشە مەن-
 879 ى قىلىش نىزامى»
 «شىنجاڭ ئۇيغۇر ئاپتونوم رايونىنىڭ (جۇڭخۇا
 خەلق جۇمھۇرىيىتى يىغىنى ئۆتكۈزۈش، ناما-
 ىش قىلىش ۋە كۈچ كۆرسىتىش قانۇنى، نى
 879 يولغا قويۇش چارىسى»
 «شىنجاڭ ئۇيغۇر ئاپتونوم رايونىنىڭ جەمئىيەت
 879 ئامانلىقىنى ھەر تەرەپلىمە تۈزەش نىزامى»
 «شىنجاڭ ئۇيغۇر ئاپتونوم رايونىنىڭ دېلۇغا چېپ-
 ىتىلىدىغان بۇيۇملارغا باھا قويۇشنى باشقۇرۇش
 880 بەلگىلىمىسى»
 «شىنجاڭ ئۇيغۇر ئاپتونوم رايونىنىڭ ئۆسۈم-
 لۈك كىرگۈزۈش نىزامى»
 880
 «شىنجاڭ ئۇيغۇر ئاپتونوم رايونىنىڭ چېگرا ئاھا-
 لىسىنىڭ ئۆزئارا قىلىشقا سودىسىنى باشقۇ-
 880 رۇشقا دائىر سىناق چارىسى»
 «شىنجاڭ ئۇيغۇر ئاپتونوم رايونىنىڭ چېگرا پور-
 ىتىدىن ئۆتۈش ۋە ئۇ يەردە تۇرغۇچىلارنى باشقۇ-
 880 رۇش ۋاقتلىق چارىسى»
 «شىنجاڭ ئۇيغۇر ئاپتونوم رايونىنىڭ دۆلەت
 چېگرىسى ۋە چېگرا باشقۇرۇش توغرىسىدىكى
 881 ۋاقتلىق بەلگىلىمىسى»
 «ئۈرۈمچى شەھىرىنىڭ مۇسۇلمانچە يېمەكلىك
 881 لەرنى باشقۇرۇش چارىسى»

873 بىخەتەرلىكى ۋاقتلىق نىزامى»
 «شىنجاڭ ئۇيغۇر ئاپتونوم رايونىنىڭ شەھەر -
 بازار كارخانىلىرىدىكى ئىشچى - خىزمەتچى-
 لەرنىڭ ياشانغاندا كۈتۈنۈش ئاساسىي سۇغۇر-
 873 تىمىنى بىرلىككە كەلتۈرۈش چارىسى»
 «شىنجاڭ ئۇيغۇر ئاپتونوم رايونىنىڭ مەھسۇ-
 لات سۈپىتىنى نازارەت قىلىش نىزامى»
 «شىنجاڭ ئۇيغۇر ئاپتونوم رايونىنىڭ دەريا باش-
 873 قۇرۇش نىزامى»
 «شىنجاڭ ئۇيغۇر ئاپتونوم رايونىنىڭ بىناكار-
 لىق بازىرىنى باشقۇرۇش نىزامى»
 «شىنجاڭ ئۇيغۇر ئاپتونوم رايونىنىڭ يول
 874 ترانسپورتىنى باشقۇرۇش نىزامى»
 «شىنجاڭ ئۇيغۇر ئاپتونوم رايونىنىڭ مۇھىت
 874 ئاسراش نىزامى»
 «شىنجاڭ ئۇيغۇر ئاپتونوم رايونىنىڭ (جۇڭخۇا
 خەلق جۇمھۇرىيىتى ياۋايى ھايۋانلارنى قوغداش
 قانۇنى، نى يولغا قويۇش چارىسى»
 «شىنجاڭ ئۇيغۇر ئاپتونوم رايونىنىڭ تەبىئىي
 مۇھاپىزەت رايونلىرىنى باشقۇرۇش نىزامى»
 875
 «شىنجاڭ ئۇيغۇر ئاپتونوم رايونىنىڭ شەھەر ئام-
 875 ىمىنى تازىلىقىنى باشقۇرۇش چارىسى»
 «شىنجاڭ ئۇيغۇر ئاپتونوم رايونىنىڭ شەھەرلەرنى
 سۇ بىلەن تەمىنلەشنى يولغا قويۇش چارىسى»
 876
 «شىنجاڭ ئۇيغۇر ئاپتونوم رايونىنىڭ تارىم ۋا-
 876 دىسى سۇ بايلىقىنى باشقۇرۇش نىزامى»
 «شىنجاڭ ئۇيغۇر ئاپتونوم رايونىنىڭ يەر ئاستى
 سۇ بايلىقىنى چارلاش - باشقۇرۇش چارىسى»
 876
 «شىنجاڭ ئۇيغۇر ئاپتونوم رايونىنىڭ پەن -
 تېخنىكا تەرەققىياتى نىزامى»
 «شىنجاڭ ئۇيغۇر ئاپتونوم رايونىنىڭ مەدەنىيەت
 بازارلىرىنى باشقۇرۇش نىزامى»
 877
 «شىنجاڭ ئۇيغۇر ئاپتونوم رايونىنىڭ تىل -

رەڭلىك قىستۇرما بەتلەر مۇندەرىجىسى

قەدىمكى ئۇيغۇر يېزىقىدىكى «مايتىرى سىمىت»	5
نىڭ كۆچۈرۈلمە نۇسخىسى	5
خەنزۇ يېزىقىدىكى تارىشا پۈتۈكلەر	5
چاڭئەننىڭ 3 - يىلىدىكى ئۈزۈملۈك باغنى ئىچا	5
رىگە بېرىش توختامى (تاك سۇلالىسى)	5
سوغدى يېزىقىدىكى مانى دىنى نومىنىڭ كۆچۈر	5
رۈلمە نۇسخىسى	5
تىبەت يېزىقىدىكى مەكتۈپ	5
قېزىۋېلىنغان مىس بۇتلار (تاك سۇلالىسى)	6
خەن سۇلالىسىگە بەيئەت قىلغان چاغلار ئاقساق	6
لىنىڭ تامغىسى	6
تۇرپاندىن قېزىۋېلىنغان ھەيكەل (تاك سۇلا	6
لىسى)	6
تورغات قەبىلىسىنىڭ كۈمۈش تامغىسى (چىڭ سۇ	6
لالىسى)	6
شىنجاڭنىڭ ئۆلكە بۆلى	6
شەرقىي خەن سۇلالىسى دەۋرىدىكى كەشتىلىك	7
كىمخاپ	7
خەن، جىن سۇلالىلىرى دەۋرىدىكى كەشتىلىك	7
يۈك توقۇلما	7
خەن، جىن سۇلالىلىرى دەۋرىدىكى كەشتىلىك	7
كىمخاپ	7
خەن سۇلالىسى دەۋرىدىكى كەشتىلىك كىمخاپ	7
بەنچاۋ	8
جاڭ چيەننىڭ غەربىي يۇرتقا ئەلچىلىككە بېرىشى	8
لىن زېشۇ	8
ئىلى جياڭجۇن مەھكىمىسى خارابىسى (چىڭ سۇ	8
لالىسى)	8
جۇڭگو ئىشچى-دېھقان قىزىل ئارمىيىسى غەربىي	8
يول ئارمىيىسى باش تارماق ئەترىتىنىڭ ئىل	8
گىرىكى ئورنى	8
8 - ئارمىيىنىڭ شىنجاڭدا تۇرۇشلۇق ئىش بې	8
جىرىش باشقارمىسى خاتىرە سارىيى	8
ئۈچ ۋىلايەت ئىنقىلابى خاتىرە سارىيى	8
دۇنيا بويىچە 2 - ئېگىز چوققا - چوغىر چوق	8

بېشبالىق باش قۇرۇقچىبەگ مەھكىمىسى خاراب	1
بىسى (تاك سۇلالىسى)	1
ئىدىقۇت قەدىمىي شەھىرى (خەن سۇلالىسى)	1
كروران قەدىمىي شەھىرى (خەن سۇلالىسى)	1
يارغول قەدىمىي شەھىرىگە نەزەر (خەن سۇ	1
لالىسى)	1
يارغول قەدىمىي شەھىرىنىڭ بىر قىسمى (خەن	1
سۇلالىسى)	1
نىيە بەگلىكى خارابىسى (خەن سۇلالىسى)	2
كۆكسۇ قەدىمىي شەھىرى (خەن سۇلالىسى)	2
باركۆلدىكى ئۇيغۇرغول قەدىمىي شەھىرى (تاك	2
سۇلالىسى دەۋرىدىكى ئۇيغۇرغول ھەربىي	2
قەلئەسى)	2
چاكرى ساگرامى خارابىسى (جەنۇبىي - شىمالىي	2
سۇلالىلەر - تاك سۇلالىسى)	2
قىزىل مىڭئۆي (ۋېي - تاك سۇلالىلىرى)	2
بېزەكلىك مىڭئۆيى (تاك سۇلالىسى)	3
قىزىل قاغا تۇرى	3
موڭغۇلكۈرەدىكى شاتى ئۇسۇن قەبرىستانلىقى	3
(خەن سۇلالىسى)	3
قۇمۇل ۋاڭلىرى قەبرىستانلىقى (چىڭ سۇلا	3
لىسى)	3
گېردىن تېغىدىكى خاتىرە ئابىدە (چىڭ سۇلا	3
لىسى)	3
شەمشەكتىكى بالبالار (تاك سۇلالىسىدىن ئىل	4
گىرى)	4
قىزىل مىڭئۆي تام رەسىمى (ۋېي، جىن - تاك	4
سۇلالىلىرى)	4
قۇمتۇرا تاش كېمىرىنىڭ تۇرۇمىدىكى رەڭلىك	4
سىزمىلار (جىن - تاك سۇلالىلىرى)	4
تاك سۇلالىسى قانۇنىنىڭ پارچىسى	4
قىزىل مىڭئۆيدىكى پەرىشتىلەر سۈرىتى (تاك	4
سۇلالىسى)	4
تاك سۇلالىسى دەۋرىدىكى ئىسپۇس دەپتىرى كۆ	5
تىكى	5

15 كىرگەنلىكىنى قارشى ئېلىش
 15 شىنجاڭ خەلق سارىيى
 جۇڭگو خەلق ئازادلىق ئارمىيىسىنىڭ شىنجاڭغا
 16 كىرگەنلىكىنى خاتىرىلەش مۇنارى
 16 قورغاس پورتى
 16 ئالاتاۋ ئېغىزى پورتى
 16 ئۈرۈمچى تاموژنىسى
 چېگرا مۇداپىئە جەڭچىلىرى چارلاش ئېلىپ بار-
 16 ماقتا
 16 ئۈرۈمچى ئىنقىلابىي قۇربانلار قەبرىستانلىقى
 17 قومۇل سەندائۇلىك ئۈستى ئوچۇق كۆمۈر كېنى ...
 17 يامانسۇ تۆمۈر كېنى
 17 ئاشى ئالتۇن كېنى
 18 كۆكتوقاي ئاز ئۇچرايدىغان مېتاللار كېنى ...
 18 سارتوقاي خرۇم كېنى
 18 382.5 گرام تەبىئىي ئالتۇن
 18 مىس رودىسى
 18 «خوتەن قاشتېشى مىڭ بۇت سۈرىتى»
 18 ھېقىق
 19 لوپنۇردا تۇنجى تاتلىق سۇ قۇدۇقى قېزىلدى
 19 موڭغۇل ياۋا ئېتى
 19 جەرەن
 19 ياۋا تۆگە
 19 ياۋا قوتاز
 20 تىبەت يەرلىك بۆكىنى
 20 تەڭگە گۈللۈك يىلپىز
 20 تاغ ئۆچكىسى
 20 ئۇلار
 20 شىنجاڭ سەمەندەرى
 20 چېپار قوش كالىپۇك بېلىق
 21 تەڭرىتاغ قار لەيلىسى
 21 تەڭرىتېغىدىكى ئورمانزارلىق
 21 تارىم ئويمانلىقىدىكى توغراق ئورمىنى
 21 ئىلىدىكى ياۋا مېۋە ئورمىنى
 21 بايىنبۇلاق چوڭ يايلىقى
 22 تەڭرىتېغىنىڭ ئىچكىرىسىدىكى چوڭ يايلاق ...
 توققۇزتارا ياۋا ياڭاق تەبىئىيلىكى قوغدىلىدىغان
 22 رايون
 تۇياقلىق ھايۋانلار (تىبەت ياۋا ئېشىكى) تەبىئىي
 22 ئىلىدىكى قوغدىلىدىغان رايون
 گۈچۈك چۆللۈك، يېرىم چۆللۈك يايلاق تەبىئىي
 22 لىكى قوغدىلىدىغان رايون

9 قىسى
 9 مۇزتاغ چوققىسى
 9 تۆمۈر چوققىسى
 9 بۇغدا چوققىسى
 9 دوستلۇق چوققىسى
 9 جۇڭگودىكى ئەڭ ئۇزۇن مۇزلۇق — يېڭىسۆڭەك
 10 مۇزلۇقى
 10 مۇز چوققا باغرىدىكى تىك چوققىلار
 10 تەڭرىتاغدىكى غالىبىيەت داۋىنى
 10 يالقۇنتاغ
 10 كۈئېنلۇن تاغلىرى
 11 تەكلىماكان قۇملۇقى
 11 ئالتاي تاغلىرى
 11 جۇڭغار ئويمانلىقىدىكى رەڭدار توقاي
 11 يارداڭ يەر شەكلى
 11 يۇرا دەۋرىگە خاس قۇم جىنىلىق تىك يار
 11 ئورقۇ شامال يالىغان قەلئەسىمان تاغ جىنى-
 11 لىرى
 12 سايرام كۆلى
 12 باغراش كۆلى
 12 بۇرۇلتوقاي كۆلى
 12 تارىم دەرياسى
 12 قارا شەھەر دەرياسىنىڭ باشلىنىش مەنبەسى ...
 13 ئىلى دەرياسى
 13 سىلىستىيلاشقان ياغاچ
 13 ۋاران (ئۆچكىچىمەر) قاتمىسى
 13 ئېرتىش دەرياسى
 14 ئۈرۈمچى شەھىرى
 14 غۇلجا شەھىرى
 14 كورلا شەھىرىنىڭ كېچىلىك مەنزىرىسى
 14 قەشقەر شەھىرى
 ج ك پ شىنجاڭ ئۇيغۇر ئاپتونوم رايونلۇق كو-
 15 مىتېتىنىڭ خىزمەت بىناسى
 شىنجاڭ ئۇيغۇر ئاپتونوم رايونلۇق خەلق ھۆكۈمىتى
 15 تىنىڭ خىزمەت بىناسى
 ئاپتونوم رايونلۇق سىياسىي مەسلىھەت كېڭىشى
 قۇرۇلغانلىقىنىڭ 50 يىللىقىنى خاتىرىلەش
 15 چوڭ يىغىنى
 ئىلى قازاق ئاپتونوم ئوبلاستلىق خەلق قۇرۇل-
 15 ىشىيى دائىمىي كومىتېتىنىڭ خىزمەت بى-
 15 ناسى
 جۇڭگو خەلق ئازادلىق ئارمىيىسىنىڭ شىنجاڭغا

27 مىللىچە كىيىم بىلەن
 ئۆزبېك مىللىتى
 28 ئائىلە
 28 كەشتە تىكىش
 روس مىللىتى
 28 ئارام
 28 بېلىقچىلار
 داغۇر مىللىتى
 28 ئۈسۈل رەپىتىنى قىلىش
 28 داغۇر قىزلىرى
 تاتار مىللىتى
 29 زىياپەت
 29 ساپان بايرىمى
 29 ئوغلاق تارتىشىش
 29 قىز قۇۋار
 29 مارجان دوپپا
 29 يېڭىسار پىچىتى
 30 زىغ كاۋاپ
 30 نان بازىرى
 30 قەشقەردىكى ھېيتكار مەسچىتى
 30 تۇرپاندىكى سۇلايمان ۋالى مۇنارى
 30 موغۇلكۆرەدىكى شىڭيۇ ئىبادەتخانىسى
 31 ئاپاق خوجا مازىرى
 31 توغۇلق تۆمۈر خان مازىرى
 مەملىكەتلىك 3 - نۆۋەتلىك ئاز سانلىق مىل-
 لەتلەر ئەنئەنىۋى تەنھەرىكەت يىغىنى ئۈرۈم-
 چىدە ئۆتكۈزۈلدى
 31 شىنجاڭ ئۇيغۇر ئاپتونوم رايونىنىڭ 9 - نۆۋەت-
 لىك تەنھەرىكەت يىغىنى
 31 قارىغا ئېتىش تەنھەرىكىتى بويىچە دۇنيا چىمپى-
 يونى - لى ۋېنجىي
 31 ئاۋىستىراليا دۇنيا چىمپىيونى - خەن شىنپىڭ
 2000 - يىللىق سىدىنى ئولمپىك تەنھەرىكەت
 يىغىنىغا قاتناشقان بوكس تەنھەرىكەتچىسى ۋە
 32 ئۇنىڭ تېرىنپىرى
 32 ئوقيا ئېتىش تەنھەرىكەتچىلىرى
 32 ئات ئويۇنى
 دۆلەت قۇرۇلغانلىقىنىڭ 50 يىللىقىدا ئۈرۈمچى-
 دىكى ياشانغانلار تەيجى گۇمپىسى ماھارىتى
 32 كۆرسەتمەكتە
 32 ئالتاي تەتەربىيە سارىيى
 ئالتاي تەتەربىيە سارىيى

تۇرپان قۇمنى تىزگىنلەش پونكىتى يېپىنچا ئۆ-
 23 سۈملۈكلەر بىلەن قۇم بورانىنى توسىتى
 شامالدىن مۇداپىئە كۆرۈپ قۇمنى تۇراقلاشتۇرۇپ،
 23 تۆمۈر يولىنىڭ راۋانلىقىغا كاپالەتلىك قىلىش ...
 23 ئالتۇنتاغ تەبىئىيلىكى قوغدىلىدىغان رايون
 غەربىي تەڭرىتاغ تەڭرىتاغ شەمشادى تەبىئىيلىكى
 قوغدىلىدىغان رايون
 23 ئاق قۇ كۆلى تەبىئىيلىكى قوغدىلىدىغان رايون ...
 24 ئۈرۈمچى شەھەرلىك مۇھىت ئاسراش ئىدارىسى ...
 ئۈرۈمچىدە شەھەردىن چىققان پاكىز سۇلارنىڭ
 بىر تەرەپ قىلىنىشى
 24 سۇ سۈپىتىنى ئانالىز قىلىش
 24 شەھەر ئاتموسفېراسىنى ئۆلچەپ تەكشۈرۈش ...
 ئاپتوموبىللىاردىن چىققان گازنى ئۆلچەپ تەك-
 شۈرۈش
 24 قاراماي شەھىرىدە سانائەتتىن چىققان كېرەكسىز
 سۇلارنىڭ بىر تەرەپ قىلىنىشى
 ئۇيغۇر مىللىتى
 25 ئايەم تەنتەنىسى
 25 قىز كۆچۈرۈپ كېلىش
 خەنزۇ مىللىتى
 25 سۈپەت ئۆتكىلىنى چىڭ تۇتۇش
 25 يېڭى گۈل نۇسخىلىرىنى لايىھىلەش
 قازاق مىللىتى
 25 تەنتەنە
 25 ئوۋچى
 خۇيزۇ مىللىتى
 26 مېھمانلارنى قىزغىن كۈتۈۋېلىش
 2 خۇيزۇ قىزلىرى
 قىرغىز مىللىتى
 سازەندە
 26 مىللىچە كىيىم بىلەن
 موغۇل مىللىتى
 26 ئۈسۈل
 26 توي
 تاجىك مىللىتى
 27 ئۈسۈل
 27 تاجىك قىزى
 شىبە مىللىتى
 27 قىز كۆچۈرۈپ كېلىش
 27 تېرىنپىرلار ئائىلىسى
 مانجۇ مىللىتى
 27 قۇيماق سېلىش

Handwritten text on the left page, appearing as a list or series of entries. The text is very faint and difficult to decipher, but seems to contain several lines of writing.

Handwritten text on the right page, continuing the list or series of entries from the left page. The text is also very faint and difficult to read.

شىنجاڭ ئۇيغۇر ئاپتونوم رايونى

ئابەت ئابدۇرېشىت، جانابىل، فېڭ داچېن

شىنجاڭ قەدىمكى زاماندا «غەربىي يۇرت» دەپ ئاتىلاتتى. مىلادىيىدىن 60 يىل ئىلگىرى (غەربىي خەن سۇلالىسىنىڭ شېنجۆ 2 - يىلى) غەربىي خەن ھاكىمىيىتى «غەربىي يۇرت قورۇقچىبەگ مەھكىمىسى» نى تەسىس قىلىدۇ، شۇنىڭ بىلەن غەربىي يۇرت خەن سۇلالىسىنىڭ تېررىتورىيىسىگە رەسمىي كىرگۈزۈلۈپ، كۆپ مىللەتلىك ۋەتەننىڭ ئايرىلماس بىر قىسمىغا ئايلاندى. چىڭ سۇلالىسىنىڭ گۇاڭشۈ 10 - يىلى (1884 - يىلى)، «يۇرتنىڭ يېڭىدىن قايتىپ كېلىشى» دېگەن مەنىدىكى نام بىلەن شىنجاڭ ئۆلكىسىنى تەسىس قىلىدۇ. 1955 - يىلى، شىنجاڭ ئۇيغۇر ئاپتونوم رايونى قۇرۇلىدۇ ۋە «شىن» دەپ قىسقارتىپ ئاتىلىدۇ، ئۈرۈمچى شەھىرى ئۇنىڭ مەركىزى بولىدۇ.

شىنجاڭ ئاسىيا - ياۋروپا چوڭ قۇرۇقلۇقىنىڭ مەركىزىي قىسمىغا جايلاشقان بولۇپ، قەدىمكى «يىپەك يولى» دىكى مۇھىم ئۆتكۈل ھېسابلىنىدۇ. ئۇنىڭ شەرقىي شىمالى موڭغۇلىيە بىلەن، شىمالىي ۋە غەربىي قىسمى روسىيە، قازاقىستان، قىرغىزىستان، تاجىكىستان قاتارلىق تۆت دۆلەت بىلەن، غەربىي جەنۇبى ئافغانىستان، پاكىستان، ھىندىستان قاتارلىق دۆلەتلەر بىلەن چېگرىلىنىدۇ. چېگرا لىنىيىسىنىڭ ئۇزۇنلۇقى 5400 كىلومېتىر. تىرىدىن ئاشىدۇ. ئۇنىڭ جۇغراپىيىلىك ئورنىنىڭ شىمالى شىمالىي كەڭلىك $49^{\circ}10'45''$ قا، جەنۇبى شىمالىي كەڭلىك $34^{\circ}15'$ قا جايلاشقان بولۇپ، چات ئارىسى كەڭلىكى 15 گرادۇسقا يېقىنلىشىدۇ. شەرقى شەرقىي ئۇزۇنلۇق $96^{\circ}25'$ تا، غەربىي شەرقىي ئۇزۇنلۇق $73^{\circ}21'40''$ تا بولۇپ، چات ئارىسى كەڭلىكى 23 گرادۇستىن ئاشىدۇ. پۈتۈن رايوننىڭ شەرقتىن غەربكە ئۇزۇنلۇقى 1900 كىلومېتىر، جەنۇبتىن شىمالغا كەڭلىكى 1500 كىلومېتىر، يەر مەيدانى 1 مىليون 660 مىڭ 400 كۋادرات كىلومېتىر بولۇپ، جۇڭگونىڭ يەر مەيدانىنىڭ $\frac{1}{6}$ قىسمىنى ئىگىلەيدۇ. 2000 - يىلىنىڭ ئاخىرىغىچە، پۈتۈن شىنجاڭدا ئۈچ بىۋاسىتە قاراشلىق شەھەر (ئىككىسى ۋىلايەت دەرىجىلىك شەھەر)، سەككىز ۋىلايەت، بەش ئاپتونوم ئوبلاست، ۋىلايەتكە قاراشلىق توققۇز شەھەر، ئوبلاستقا قاراشلىق يەتتە شەھەر، 62 ناھىيە، ئالتە ئاپتونوم ناھىيە، شەھەرگە قاراشلىق 11 رايون تەسىس قىلىندى. شىنجاڭ ئۇيغۇر ئاپتونوم رايونى ئۇيغۇرلارنى ئاساس قىلغان كۆپ مىللەت توپلىشىپ ئولتۇراقلاشقان رايون بولۇپ، ھازىر 47 مىللەت بار، ئۇلارنىڭ ئىچىدىكى 13 چى قەدىمدىن تارتىپلا مۇشۇ جايدا ئولتۇراقلىشىپ كەلگەن مىللەتلەر ھېسابلىنىدۇ. شىنجاڭنىڭ ئومۇمىي نوپۇسى 18 مىليون 462 مىڭ 600 بولۇپ، ئاز سانلىق مىللەتلەرنىڭ نوپۇسى 10 مىليون 964 مىڭ 900، ئۇنىڭ ئىچىدە، ئۇيغۇرلار 8 مىليون 256 مىڭ 660 نوپۇسنى ئىگىلەيدۇ.

شىنجاڭ جۇڭگودىكى يەر مەيدانى ئەڭ چوڭ رايون بولۇپ، تاغ - دەريالىرى كۆركەم، يېرى كەڭ، بايلىقى مول، تېپىپ تەرەققىي قىلدۇرۇشقا ئېھتىياجلىق مۇنبەت زېمىن. شىنجاڭ دېڭىزغا يىراق ئىچكى قۇرۇقلۇققا جايلاشقان، تۆت ئەتراپى تاغ بىلەن ئورالغان بولۇپ، ئالتاي تېغى، تەڭرىتېغى ۋە كوئېنلۇن تېغىدىن ئىبارەت ئۈچ چوڭ تاغ سىستېمىسى جۇڭغار ئويمانلىقى بىلەن تارىم ئويمانلىقىنى ئوراپ تۇرىدۇ. مۇشۇنداق ئالاھىدە گېئولوگىيىلىك تۈزۈلۈش سەۋەبىدىن، شىنجاڭدا نۇرغۇنلىغان كان بايلىقلىرى كۆمۈلۈپ ياتماقتا. ئېگىز تاغلىق رايونلاردىكى نۇرغۇنلىغان مۇزلۇقلار دەريا، كۆللەرنىڭ مۇ مەنبەسى بولۇپ، بوستانلىق ۋە يايلاقلارنى سۇغۇرۇپ، ھەر مىللەت ئوغۇل - قىزلىرىنى يېتىلدۈرگەن.

شىنجاڭ ئۇزۇن تارىخقا ئىگە، بۇنىڭدىن تەخمىنەن مىلادىيىدىن 20 مىڭ يىلدىن 10 مىڭ يىل بۇرۇنقى زامانلارغىچە بولغان كونا تاش قورال دەۋرىنىڭ ئاخىرقى مەزگىللىرىدە، ئىنسانلار بۇ جايدا پائالىيەت ئېلىپ بارغان. غەربىي خەن سۇلالىسى غەربىي يۇرتتا «قورۇقچىبەگ مەھكىمىسى» نى تەسىس قىلغان چاغدىن تارتىپ، خەن، تاڭ، سۇڭ، يۈەن، مىڭ، چىڭ قاتارلىق سۇلالىلەر دەۋرلىرىنى باشتىن ئۆتكۈزگەن. 2000 يىلدىن

Handwritten text in the left column, appearing to be a list or index of items with associated numbers.

Handwritten text in the right column, appearing to be a list or index of items with associated numbers.

شىنجاڭ ئۇيغۇر ئاپتونوم رايونى

ئابلەت ئابدۇرېشىت، جانابىل، فېڭ داچېن

شىنجاڭ قەدىمكى زاماندا «غەربىي يۇرت» دەپ ئاتىلاتتى. مىلادىدىن 60 يىل ئىلگىرى (غەربىي خەن سۇلالىسىنىڭ شېنجۆ 2 - يىلى) غەربىي خەن ھاكىمىيىتى «غەربىي يۇرت قورۇقچىبەگ مەھكىمىسى» نى تەسىس قىلىدۇ، شۇنىڭ بىلەن غەربىي يۇرت خەن سۇلالىسىنىڭ تېررىتورىيىسىگە رەسمىي كىرگۈزۈلۈپ، كۆپ مىللەتلىك ۋە تىنىمىزنىڭ ئايرىلماس بىر قىسمىغا ئايلاندى. چىڭ سۇلالىسىنىڭ گۇاڭشۇ 10 - يىلى (1884 - يىلى)، «يۇرتنىڭ يېڭىدىن قايتىپ كېلىشى» دېگەن مەنىدىكى نام بىلەن شىنجاڭ ئۆلكىسىنى تەسىس قىلىدۇ. 1955 - يىلى، شىنجاڭ ئۇيغۇر ئاپتونوم رايونى قۇرۇلىدۇ ۋە «شىن» دەپ قىسقارتىپ ئاتىلىدۇ، ئۈرۈمچى شەھىرى ئۇنىڭ مەركىزى بولىدۇ.

شىنجاڭ ئاسىيا - ياۋروپا چوڭ قۇرۇقلۇقىنىڭ مەركىزىي قىسمىغا جايلاشقان بولۇپ، قەدىمكى «يىپەك يولى» دىكى مۇھىم ئۆتكەل ھېسابلىنىدۇ. ئۇنىڭ شەرقىي شىمالى موڭغۇلىيە بىلەن، شىمالىي ۋە غەربىي قىسمى روسىيە، قازاقىستان، قىرغىزىستان، تاجىكىستان قاتارلىق تۆت دۆلەت بىلەن، غەربىي جەنۇبى ئافغانىستان، پاكىستان، ھىندىستان قاتارلىق دۆلەتلەر بىلەن چېگرىلىنىدۇ. چېگرا لىنىيىسىنىڭ ئۇزۇنلۇقى 5400 كىلومېتىر. تىرىدىن ئاشىدۇ. ئۇنىڭ جۇغراپىيىلىك ئورنىنىڭ شىمالى شىمالىي كەڭلىك $49^{\circ}10'45''$ قا، جەنۇبى شىمالىي كەڭلىك $34^{\circ}15'$ قا جايلاشقان بولۇپ، چات ئارىسى كەڭلىكى 15 گرادۇسقا يېقىنلىشىدۇ. شەرقىي شەرقىي ئۇزۇنلۇق $96^{\circ}25'$ تا، غەربىي شەرقىي ئۇزۇنلۇق $73^{\circ}21'40''$ تا بولۇپ، چات ئارىسى كەڭلىكى 23 گرادۇستىن ئاشىدۇ. پۈتۈن رايوننىڭ شەرقىي غەربكە ئۇزۇنلۇقى 1900 كىلومېتىر، جەنۇبتىن شىمالغا كەڭلىكى 1500 كىلومېتىر، يەر مەيدانى 1 مىليون 660 مىڭ 400 كۋادرات كىلومېتىر بولۇپ، جۇڭگونىڭ يەر مەيدانىنىڭ $\frac{1}{6}$ قىسمىنى ئىگىلەيدۇ. 2000 - يىلنىڭ ئاخىرىغىچە، پۈتۈن شىنجاڭدا ئۈچ بىۋاسىتە قاراشلىق شەھەر (ئىككىسى ۋىلايەت دەرىجىلىك شەھەر)، سەككىز ۋىلايەت، بەش ئاپتونوم ئوبلاست، ۋىلايەتكە قاراشلىق توققۇز شەھەر، ئوبلاستقا قاراشلىق يەتتە شەھەر، 62 ناھىيە، ئالتە ئاپتونوم ناھىيە، شەھەرگە قاراشلىق 11 رايون تەسىس قىلىندى. شىنجاڭ ئۇيغۇر ئاپتونوم رايونى ئۇيغۇرلارنى ئاساس قىلغان كۆپ مىللەت توپلىشىپ ئولتۇراقلاشقان رايون بولۇپ، ھازىر 47 مىللەت بار، ئۇلارنىڭ ئىچىدىكى 13 چى قەدىمدىن تارتىپلا مۇشۇ جايدا ئولتۇراقلىشىپ كەلگەن مىللەتلەر ھېسابلىنىدۇ. شىنجاڭنىڭ ئومۇمىي نوپۇسى 18 مىليون 462 مىڭ 600 بولۇپ، ئاز سانلىق مىللەتلەرنىڭ نوپۇسى 10 مىليون 964 مىڭ 900، ئۇنىڭ ئىچىدە، ئۇيغۇرلار 8 مىليون 256 مىڭ 660 نوپۇسنى ئىگىلەيدۇ.

شىنجاڭ جۇڭگودىكى يەر مەيدانى ئەڭ چوڭ رايون بولۇپ، تاغ - دەريالىرى كۆركەم، يېرى كەڭ، بايلىقى مول، ئېچىپ تەرەققىي قىلدۇرۇشقا ئېھتىياجلىق مۇنبەت زېمىن. شىنجاڭ دېڭىزغا يىراق ئىچكى قۇرۇقلۇققا جايلاشقان، تۆت ئەتراپى تاغ بىلەن ئورالغان بولۇپ، ئالتاي تېغى، تەڭرىتېغى ۋە كوئىنلۇن تېغىدىن ئىبارەت ئۈچ چوڭ تاغ سىستېمىسى جۇڭغار ئويمانلىقى بىلەن تارىم ئويمانلىقىنى ئوراپ تۇرىدۇ. مۇشۇنداق ئالاھىدە گېئولوگىيىلىك تۈزۈلۈش سەۋەبىدىن، شىنجاڭدا نۇرغۇنلىغان كان بايلىقلىرى كۆمۈلۈپ ياتىقتا. ئېگىز تاغلىق رايونلاردىكى نۇرغۇنلىغان مۇزلۇقلار دەريا، كۆللەرنىڭ سۇ مەنبەسى بولۇپ، بوستانلىق ۋە يايلاقلارنى سۇغۇرۇپ، ھەر مىللەت ئوغۇل - قىزلىرىنى يېتىلدۈرگەن.

شىنجاڭ ئۇزۇن تارىخقا ئىگە، بۇنىڭدىن تەخمىنەن مىلادىدىن 20 مىڭ يىلدىن 10 مىڭ يىل بۇرۇنقى زامانلارغىچە بولغان كونا تاش قورال دەۋرىنىڭ ئاخىرقى مەزگىللىرىدە، ئىنسانلار بۇ جايدا پائالىيەت ئېلىپ بارغان. غەربىي خەن سۇلالىسى غەربىي يۇرتتا «قورۇقچىبەگ مەھكىمىسى» نى تەسىس قىلغان چاغدىن تارتىپ، خەن، تاڭ، سۇڭ، يۈەن، مىڭ، چىڭ قاتارلىق سۇلالىلەر دەۋرلىرىنى باشتىن ئۆتكۈزگەن، 2000 يىلدىن

بۇيان شىنجاڭدىكى ھەر مىللەت خەلقى ئۆزلىرىنىڭ ئەمگەكچان قولى ۋە ئەقىل پاراسىتى ئارقىلىق، شىنجاڭنى تەرەققىي قىلدۇرۇپ، گۈللەندۈرۈپ ۋە چېگرا رايونىنى قوغداپ، جەمئىيەتنىڭ تەرەققىياتىنى ئىلگىرى سۈرۈپ، رەڭگارەڭ نۇر چېچىپ تۇرىدىغان يەرلىك مەدەنىيەت يارىتىپ، بىرلىككە كەلگەن كۆپ مىللەتلىك ۋەتىنىمىز جۇڭگونىڭ تەرەققىياتى ۋە مۇقىملىقى، جۇڭخۇا مىللەتلىرى مەدەنىيىتىنىڭ گۈللىنىشى ئۈچۈن زور تۆھپىلەرنى قوشقان.

جۇڭخۇا خەلق جۇمھۇرىيىتى قۇرۇلغاندىن كېيىن، شىنجاڭدىكى ھەر مىللەت خەلقى جاھانگىرلىك، فېئودال-لىزم ۋە بيۇروكرات كاپىتالىزمنىڭ ئېزىشىدىن قۇتۇلۇپ، تەدرىجىي ھالدا سوتسىيالىزم يولىغا قەدەم تاشلىدى. 1978 - يىلىدىن كېيىن، ئىسلاھات، ئېچىۋېتىش ئارقىلىق، دەسلەپكى قەدەمدە سوتسىيالىستىك بازار ئىگىلىكى تۈزۈلمىسى بەرپا قىلىندى، شۇنداقلا سوتسىيالىستىك مەنئىۋى مەدەنىيەت بىلەن ماددىي مەدەنىيەت قۇرۇلۇشىدىمۇ ناھايىتى زور نەتىجىلەر قولغا كەلتۈرۈلدى. 21 - ئەسىرگە قەدەم قويغاندىن بۇيان، شىنجاڭدىكى ھەر مىللەت خەلقى تولۇپ تاشقان ئىشەنچ بىلەن چېگرا رايونىنى تەرەققىي قىلدۇرۇپ، ئىقتىسادىي جەھەتتە باي قىلىپ قۇرۇپ چىقىش ئۈچۈن تىرىشىپ كۈرەش قىلماقتا.

I شىنجاڭ قەدىمىدىن تارتىپ-لا جۇڭگونىڭ مۇقەددەس زېمىنىنىڭ ئايرىلماس بىر قىسمى

شىنجاڭنىڭ ناھايىتى بۇرۇنلا ئوتتۇرا تۈزلەڭلىك رايونى بىلەن ئىقتىسادىي ۋە مەدەنىيەت ئالاقىسى بار ئىدى. 4000 يىلغا يېقىن تارىخقا ئىگە كىچىك مۇرەن قەبرىستانلىقىدىن جۇڭگونىڭ شەرقىي جەنۇبىي دېڭىز ياقىسىدا ياشايدىغان قۇلۇك قېيىدىن ياسالغان كىچىك ئاق مارجان تېپىلدى، خېنەن ئۆلكىسىنىڭ ئەنياڭ شەھىرىگە جايلاشقان يىن خارابىسىدىكى فۇخاۋ قەبرىسىنى قازغاندا ھەر تۈرلۈك مەدەنىيەت يادىكارلىقىدىن 1928 دانە چىققان بولۇپ، ئۇلارنىڭ 756 دانىسى قاشتاش بۇيۇملىرى ئىدى. باھالاش ئارقىلىق، بۇ قاشتاش بۇيۇملىرىنىڭ خام ئەشياسىنىڭ ئاساسەن شىنجاڭدىن كەلگەنلىكى مەلۇم بولدى. تەڭرىتاغ ئالغۇيدىكى يېغىلىق دەۋرىدىن ئەمىنىيە دەۋرىگىچە بولغان زامانلارغا تەۋە بولغان بىر تۈركۈم قەبرىلەردىن ئوتتۇرا تۈزلەڭلىك رايونىدىن كەلگەن يىپەك، مىس كۆرگۈ ۋە سىرلانغان بۇيۇم قاتارلىقلار بايقالدى.

شىنجاڭ بىلەن ئىچكى ئۆلكىلەر ئوتتۇرىسىدا ئىزچىل تۈردە ئىقتىساد ۋە مەدەنىيەت ئالماشتۇرۇش داۋام قىلىپ كەلگەچكە، ئوتتۇرا تۈزلەڭلىك رايونىدىكى كىشىلەر تەدرىجىي ھالدا شىنجاڭنى چۈشىنىدۇ ۋە تونۇيدۇ. چىن سۇلالىسىدىن ئاۋۋالقى دەۋرلەرگە خاس يازما مەنبەلەردە، مەسىلەن، «تاغ - دەريالار ئىزىسى»، «مۈتىيەت-زى تەزكىرىسى»، «نەسرنامە»، «گۈەنزى»، ھەتتا مەشھۇر شائىر چۈيۈەننىڭ «ئەرۋاھ چاقىرىش»، «ئۇلۇغ خىتاب» دېگەن ئەسەرلىرىدىمۇ شىنجاڭنىڭ تاغ - دەريالىرى، جۇغراپىيىسى، بايلىق ۋە مەھسۇلاتلىرى، مەشھۇر جايلىرىغا مۇناسىۋەتلىك خاتىرىلەر قالدۇرۇلغان. دېمەك، شىنجاڭ بىلەن ئىچكى ئۆلكىلەر ئوتتۇرىسىدا ئاللىبۇرۇنلا مەۋجۇت بولغان ھەمدە توختىماي تەرەققىي قىلىپ كەلگەن ئىقتىساد، مەدەنىيەت ئالاقىسى ۋە مۇشۇ ئاساستىكى ئۆزئارا ئالماشتۇرۇش ھەم چۈشىنىش، شىنجاڭنىڭ خەن دەۋرىدە جۇڭگونىڭ زېمىنىغا رەسمىي كىرگۈزۈلۈشى ئۈچۈن شەرت - شارائىت يارىتىپ بەرگەن ھەم ئاساس سالغان.

خەن سۇلالىسىنىڭ غەربىي يۇرتى بىرلىككە كەلتۈرۈش جەريانى ھەر مىللەت خەلقىنىڭ ھۈن ھۆكۈمرانلىرىغا قارشى كۈرەش قىلىشى بىلەن زىچ مۇناسىۋەتلىك. ھۇنلار ئېلىمىزنىڭ شىمالىدىكى مۇھىم بىر قەدىمكى مىللەت ئىدى، ئۇلار ئەمىنىيە دەۋرىدە باش كۆتۈرۈپ، چىن سۇلالىسىنىڭ ئاخىرلىرى، خەن سۇلالىسىنىڭ باشلىرىدا قۇدرەت تاپتى. مىلادىيىدىن بۇرۇنقى 141 - يىلى، خەن ۋۇدى تەختكە ئولتۇرغاندىن كېيىن، ھۇنلارنىڭ شىمالىي قىسىم چېگرا رايونىغا بولغان تەھدىتىنى يوقىتىش ئۈچۈن، بىر تەرەپتىن ئەسكەر ئەۋەتىپ ھۇنلارغا تاقابىل تۇرىدۇ. يەنە بىر تەرەپتىن ئىلگىرى ياكى تېخىچە قۇلدارلىق تۈزۈمىدىكى ھۈن ھاكىمىيىتىنىڭ ھۆكۈمرانلىقى ۋە زۇلىمى ئاستىدىكى مىللەتلەر ۋە جايلارنى قولغا كەلتۈرۈش ئۈچۈن، مىلادىيىدىن 138 يىل ئىلگىرى ۋە مىلادىيىدىن 119 يىل ئىلگىرى ئىلگىرى - كېيىن بولۇپ جاك چيەننى ئىككى قېتىم غەربىي يۇرتقا ئەلچىلىككە ئەۋەتىپ، خەن سۇلالىسى بىلەن غەربىي يۇرت ئوتتۇرىسىدا سىياسىي مۇناسىۋەت ئورناتتى.

مىلادىيىدىن 107 يىل ئىلگىرىكى مەزگىلىنىڭ ئالدى - كەينىدە، ئۇسۇنلار خەن سۇلالىسىگە ئەلچى ئەۋەتىپ، ئېسىل ئاتتىن 1000نى سوۋغا قىلىدۇ ۋە خەن سۇلالىسى بىلەن قۇدىلىشىشنى تەلپ قىلىدۇ. شۇنىڭ بىلەن غەربىي خەن سۇلالىسى بىلەن ئۇسۇنلارنىڭ بىرلىكتە قۇلدارلىق تۈزۈمىدىكى ھۈن ھاكىمىيىتىگە قارشى تۇرىدىغان سىياسىي ئىتتىپاقى تۈزۈلدى. مىلادىيىدىن بۇرۇنقى 101 - يىلى، غەربىي خەن سۇلالىسى بۈگۈردە «چېرىكچى يالاۋاچ» تەسىس قىلىدۇ ھەمدە ئەسكەرلەرنى باشلاپ، بۈگۈر، لوپنۇر ئەتراپىدا بوز يەر ئاچىدۇ. مىلادىيىدىن 72 يىل ئىلگىرى خەن سۇلالىسىنىڭ قوشۇنى ئۇسۇنلار بىلەن بىرلىشىپ، ھۇنلارنى شەرق ۋە غەرب تەرەپتىن ئارىغا ئېلىپ ھۇجۇم قىلىپ، ھۇنلارغا ئېغىر زەربە بېرىدۇ. ئىككىنچى يىلى قىش پەسلىدە، غەربىي يۇرتتىكى ھەرقايسى مىللەت خەلقىنى ئۇيۇشتۇرۇپ ھۇنلارنىڭ تەسىر كۈچىنى تەڭرىتاغنىڭ جەنۇبىدىن قوغلاپ چىقىرىدۇ. مىلادىيىدىن 68 يىل ئىلگىرى غەربىي خەن سۇلالىسى پىشامشاننىڭ غەربىدىكى جەنۇبىي يىپەك يولىنى مۇھاپىزەت قىلىش ئۈچۈن ياساۋۇللار ئەسىر لەشكىرىنى ئەۋەتىدۇ. مىلادىيىدىن 60 يىل ئىلگىرى ھۈن ھۆكۈم - رانلار گۇرۇھىنىڭ ئىچكى قىسمىدا پارچىلىنىش يۈز بەرگەچكە، ھۇنلارنىڭ غەربىي قىسمىنى باشقۇرىدىغان باتىسقان بىلگە تەڭرىقۇت قول ئاستىدىكىلەرنى باشلاپ خەن سۇلالىسىگە ئەل بولىدۇ. شۇنىڭ بىلەن خەن شۈەندى جېڭ جىنى غەربىي يۇرت قورۇقچىبېگى قىلىپ تەيىنلەيدۇ ۋە ئۈرلى شەھىرىدە (ھازىرقى بۈگۈر ناھىيىسىدىكى چېدىردا) قورۇقچىبېگ مەھكىمىسى تەسىس قىلىپ، غەربىي يۇرتتىكى بەگلىكلەرنى باشقۇرىدۇ. شۇنىڭدىن باشلاپ، «خەن سۇلالىسىنىڭ ئەمىر - پەرمانلىرى غەربىي يۇرتتا ئىجرا قىلىنىدۇ»، شىنجاڭمۇ شۇنىڭدىن ئېتىبارەن خەن سۇلالىسىنىڭ زېمىنىغا رەسمىي كىرگۈزۈلۈپ، كۆپ مىللەتلىك ۋە تىنىمىزنىڭ ئايرىلماس بىر قىسمىغا ئايلنىدۇ.

خەن سۇلالىسى غەربىي يۇرتتىكى ھۆكۈمرانلىقنى كۈچەيتىش ۋە مۇستەھكەملەش ئۈچۈن بىر قاتار تەدبىر - لەرنى قوللىنىدۇ، ئۇلار ئاساسلىقى مۇنۇلاردىن ئىبارەت. (1) ئەمەلدارلارنى تەيىنلىگەن. غەربىي يۇرت قورۇق - چېرىكچىدىن باشقا، خەن سۇلالىسى غەربىي يۇرتقا ئەۋەتكەن ئەمەلداردىن يەنە ياساۋۇل چېرىكچىبېگى، بۇ - كى چېرىكچىبېگلىرى، غەربىي يۇرت دورغابى، ئەركەشتام كاھىبېگى، تېرىقچىلىق كاھىبېگى ۋە ئېبۇرغول ئەمىرلەشكىرى قاتارلىقلار بار. (2) شىنجاڭدىكى يەرلىك سەردارلارغا ئوتۇغات نامى بېرىپ ۋە مۇھۈر تارقىتىپ، ئۇلارغا يەرلىك ئىشلارنى باشقۇرۇشنى تاپشۇرغان. غەربىي خەن دەۋرىدە، شىنجاڭنىڭ ھەرقايسى جايلىرىدىكى «تىلماچ بەگ، شەھەر بېگى، قەبىلە باشلىقى، نازارەتچى، مەنسەپدار، ئۇلۇغ بۇيرۇق بەگ، يۈز بېشى، مىڭبېگى، كاھىبېگ، جۇرچى، ياساقبېگ، سانغۇن، ۋەزىرلەردىن بەگ - تۈرىلەرگىچە بولغان 376 ئادەمنىڭ ھەممىسى خەن سۇلالىسى تارقاتقان مۇھۈرلەرنى ئىشلەتكەن». (3) ئەسكەر تۇرغۇزۇپ تېرىقچىلىق قىلغان. خەن ۋۇدى زامانىدا، بۈگۈر، لوپنۇر ئەتراپىدا باشلانغان؛ خەن جاۋدى زامانىدا دائىرىسى قوش (ھازىرقى تۇرپان)، توقسۇ (ھازىرقى ئاقسۇ)، باركۆل (ھازىرقى مورى)، ئالتۇنئالىق (ھازىرقى جىمسار)، ئىسسىقكۆل (ھازىرقى ئىسسىقكۆل ئەتراپى) قاتارلىق جايلارغىچە كېڭەيتىلگەن. (4) شەھەر - قورغانلارنى ياساپ، ئۆتكەللەرنى قۇرۇپ، يىپەك يولىنى مۇھاپىزەت قىلغان ۋە كېلىپ - كېتىپ تۇرغان يولۇچىلارنى تەكشۈرگەن.

خەن سۇلالىسى غەربىي يۇرتتىكى بىرلىككە كەلتۈرگەندىن كېيىن، جۇڭگونىڭ ھەرقايسى دەۋرلەردىكى سۇلالى - لىرىنىڭ ھەممىسى شىنجاڭدا ئىگىلىك ھوقۇقىنى يۈرگۈزۈپ، ئۈنۈملۈك باشقۇرۇشنى يولغا قويدۇ. بولۇپمۇ، ھەرقايسى دەۋرلەردىكى سۇلالىلەر شىنجاڭنى باشقۇرۇش ئەندىزىسىگە ۋارىسلىق قىلىپلا قالماي، بەلكى ئۇنى ئۈزلۈكسىز تەرەققىي قىلدۇرىدۇ ۋە مۇكەممەللەشتۈرىدۇ.

شەرقىي خەن سۇلالىسى (مىلادىيە 25~220) دىن كېيىن، جۇڭگونىڭ ئىچكى رايونلىرىدا ئالدى بىلەن ۋېي، شۇ، ۋۇدىن ئىبارەت ئۈچ پادىشاھلىق قۇرۇلدى، ئارقىدىنلا غەربىي جىننىڭ قىسقا ۋاقىتلىق بىرلىككە كەلتۈرۈشى بارلىققا كېلىدۇ. شىمالىي جۇڭگونى بىرلىككە كەلتۈرگەن ساۋۋېي ھاكىمىيىتى ۋە غەربىي جىن سۇلالىسى شىنجاڭدا غەربىي يۇرت دورغابى بىلەن قورۇل چېرىكچىبېگىنى تەسىس قىلىپ، ئۇلارنى ئايرىم - ئايرىم ھالدا خەيتۇ بىلەن قوچودا تۇرغۇزىدۇ، شۇنداقلا ھەرقايسى جايلاردىكى سەردارلارغا ئۇنۋان ئىنتام قىلىپ، مۇھۈر تارقىتىپ بېرىدۇ. غەربىي يۇرتنىڭ ھەرقايسى جايلىرىدىكى سەردارلار ۋېي، جىن سۇلالىلىرى بىلەن «خۇددى خەن سۇلالىسىگە قىلغىنىدەك، ھەرىلى ئۇلارغا ھەدىيە سۈنىدىغان» مۇناسىۋىتىنى ساقلايدۇ. 316 - يىلى غەربىي جىن مۇتقەرز بولۇپ، شىمالىي جۇڭگودا ئىلگىرى - كېيىن بولۇپ نۇرغۇنلىغان كىچىك ھاكىمىيەتلەر قۇرۇلدى. 327 - يىلى، ئالدىنقى لياڭ ھاكىمىيىتى ئالدى قوش بەگلىكىدە قوچو

ئايىقىنى تەسىس قىلىپ، تۆنچى بولۇپ ئايماق - ناھىيە تۈزۈمىنى شىنجاڭ رايونىدا يولغا قويدۇ. 420 - يىلى، لىيۇ جەنۇبىي جۇڭگودا لىيۇ - سۇڭ سۇلالىسىنى قۇردى. 439 - يىلى شىمالىي ۋېي شىمالىي جۇڭگونى بىرلىككە كەلتۈردى، شۇنىڭدىن ئېتىبارەن، جۇڭگودا جەنۇبىي ۋە شىمالىي سۇلالىلەر تىرىكشىپ تۇرغان ئەھۋال شەكىللىنىدۇ. مۇشۇ تارىخىي مەزگىلدە، غەربىي يۇرتنىڭ ھەرقايسى جايلىرى كەينى - كەينىدىن شىمالىي ۋېيغا ئەلچى ئەۋەتىپ، ئۇنىڭ ھۆكۈمرانلىقىنى قوبۇل قىلىدىغانلىقىنى بىلدۈرۈپلا قالماي، بەلكى جەنۇبىي سۇلالىلەرگە - جۇ ئەلچى ئەۋەتىپ، ئالاقىنى كۈچەيتىدۇ. شىمالىي ۋېي - ئىلگىرى - كېيىن پىشامشان قورغىنى بىلەن قارا شەھەر قورغىنىنى تەسىس قىلىپ، غەربىي يۇرتقا بولغان باشقۇرۇشنى كۈچەيتىدۇ.

581 - يىلى سۈي سۇلالىسى قۇرۇلغاندىن كېيىن، جەنۇبىي ۋە شىمالىي سۇلالىلەرنىڭ بۆلۈنۈش ھالىتىگە خاتىمە بېرىپ، 609 - ۋە 610 - يىللىرى، ئىلگىرى - كېيىن بولۇپ غەربىي يۇرتتا پىشامشان ئايىقى، چەرچەن ئايىقى، ئىۋىرغول ئايىقىنى تەسىس قىلىدۇ. 640 - يىلى تاڭ سۇلالىسى قوچو كۈ جەمەتى ھاكىمىيىتىنى يوقىتىدۇ، ئۇزۇن ئۆتمەي غەربىي تۈركلەرمۇ تاڭ سۇلالىسىگە ئەل بولىدۇ، مۇشۇ مەزگىلدە تاڭ سۇلالىسى غەربىي يۇرتنى تېخىمۇ چوڭ دائىرىدە بىرلىككە كەلتۈرىدۇ. تاڭ سۇلالىسى غەربىي يۇرتتا ئىككى خىل ئوخشىمايدىغان مەمۇرىي باشقۇرۇش تۈزۈمىنى يولغا قويدۇ. ھازىرقى ئۈرۈمچى، سانجى، نۇرپان ۋە قۇمۇل تەۋەسىدە ناھىيە، يېزا، تۆتۈن تۈزۈمىنى يولغا قويۇپ، ئىۋىرغول، قوچو ۋە بەشبالىقتىن ئىبارەت ئۈچ ئايماقنى قۇردى. تەڭرىتاغنىڭ جەنۇبىي ۋە ئوتتۇرا ئاسىيانىڭ بەزى رايونلىرىدا قورۇقچىبەگ مەھكىمىسى، تۇتۇق مەھكىمىسى تۈزۈمى يولغا قويۇلدى. تەڭرىتاغنىڭ جەنۇبىي ۋە شىمالىدىكى كەڭ رايونلارنى ئايرىم - ئايرىم ھالدا ئەنشى (غەربىي تىنچلاندىرغۇچى) باش قورۇقچىبەگ مەھكىمىسى بىلەن بەشبالىق باش قورۇقچىبەگ مەھكىمىسى باشقۇرىدۇ. تاڭ سۇلالىسى ھۆكۈمىتىنىڭ ئەسەر - پەرىمانلىرى، مەسلىھەت، يەر تەڭشەش تۈزۈمى، ئىجارە، ھاشار - سېلىق تۈزۈمى ۋە مەھكىمە ئەسكەرلىرى تۈزۈمى قاتارلىقلارمۇ غەربىي يۇرتتا ئومۇملاشتۇرۇلۇپ، شىنجاڭ سىياسىي جەھەتتىلا ئەمەس، بەلكى ھەربىي ئىشلار، ئىقتىساد ۋە ئىجتىمائىي تۈزۈم قاتارلىق جەھەتلەردەمۇ تەدرىجىي ھالدا ئىچكى رايونلار بىلەن بىردەكلىككە يۈزلىنىدۇ.

تاڭ سۇلالىسى (618 ~ 907) دىن كېيىن، جۇڭگونىڭ ئىچكى رايونىدا ئالدى بىلەن بەش دەۋر، ئون پادىشاھلىقنىڭ ئۈستۈنلۈك تالىشىشى، كەينىدىنلا سۇڭ، لياۋ، جىن سۇلالىلىرىنىڭ تىرىكشىش ھالىتى شەكىللىنىدۇ. مۇشۇ تارىخىي باسقۇچتا، شىنجاڭ تەۋەسىدە قارا خانىيلار سۇلالىسى، ئۇدۇن ۋاسارا خانلىقى بىلەن قوچو ئۇيغۇر خانلىقىدىن ئىبارەت ئۈچ يەرلىك ھاكىمىيەت مەيدانغا چىقىدۇ. بۇ ئۈچ يەرلىك ھاكىمىيەت ئۆزلىرىنى جۇڭگونىڭ بىر قىسمى دەپ ھېسابلايدۇ. 1132 - يىلى قاراقتان سۇلالىسى قۇرۇلغاندىن كېيىن، ئۇلار قاراقتاننىڭ ھۆكۈمرانلىقى ئاستىغا ئۆتىدۇ.

13 - ئەسىرنىڭ باشلىرىدا، چىڭگىزخان موڭغۇل قەبىلىلىرىنى بىرلىككە كەلتۈرگەندىن كېيىن، قوشۇن تارتىپ غەربكە يۈرۈش قىلىپ، قاراقتاننى يوقىتىپ، تەڭرىتاغنىڭ جەنۇبىي ۋە شىمالىنى بىرلىككە كەلتۈرىدۇ. 1251 - يىلى بەشبالىق (ھازىرقى جىمىسار) ۋاقىتلىق دىۋان ۋازارىتى تەسىس قىلىنىدۇ. شۇنىڭدىن ئېتىبارەن، شىنجاڭ جۇڭگو تەۋەسىدىكى ۋاقىتلىق ۋازارەت تۈزۈمىنى بىر قەدەر بالدۇر يولغا قويغان رايونلارنىڭ بىرىگە ئايلانىدۇ. 1271 - يىلى يۈەن سۇلالىسى قۇرۇلغاندىن كېيىن، شىنجاڭدىمۇ ئىچكى رايونلاردىكىگە ئوخشاش مەمۇرىي تەشكىلى تۈزۈلۈش يولغا قويۇلۇپ، سەركەردە مەھكىمىسى، تۇتۇق مەھكىمىسى تەسىس قىلىنىپ، ھەربىي ئىشلار باشقۇرۇلىدۇ؛ تەپتىش مەھكىمىسى، ئايغاقچى مەھكىمىسى، ياساۋۇل بېگى مەھكىمىسى ۋە تىيزا ئىسكىلاتى قاتارلىقلار تەسىس قىلىنىپ، مالىيە ۋە ھەق تەلپ ئىشلىرى باشقۇرۇلىدۇ. بۇنىڭدىن باشقا، شىنجاڭ بىلەن ئىچكى رايونلار ئوتتۇرىسىدىكى مۇناسىۋەتنى كۈچەيتىش ۋە چېگرا رايونى قوغداش ئىشلىرىنىڭ تەلپىگە ئاساسەن، يۈەن سۇلالىسى شىنجاڭ تەۋەسىدە يەنە نۇرغۇنلىغان ھەربىي رايون، ئۆتەڭلەرنى قۇردى. دېمەك، يۈەن سۇلالىسى خەن، تاڭ سۇلالىرىدىن كېيىن، شىنجاڭنىڭ ۋە تىنىمىزنىڭ بىرلىككە كېلىشى تارىخىي مۇساپىسىغا مۇھىم تەسىر كۆرسەتكەن يەنە بىر مۇھىم تارىخىي باسقۇچ ھېسابلىنىدۇ.

يۈەن، مىڭ سۇلالىلىرى مەزگىللىرىدە، چىڭگىزخاننىڭ ئىككىنچى ئوغلى چاغاتاينىڭ ئۇرۇق - ئەۋلادى شىنجاڭدا ھۆكۈمرانلىق قىلىدۇ. ئەينى چاغدا، خانلىقنىڭ ئاخىرقى خانى بەشبالىقتا تۇرغان بولۇپ، باشقا جايلارنىڭ ھەربىي ۋە مەمۇرىي ئەمەلدارلىقىنى موڭغۇل ئاقسۆڭەكلىرى ئۈستىگە ئالغان بولغاچقا، تەدرىجىي ھالدا باشباشتاقلق قىلىشىپ، بىر - بىرىگە قارىمايدىغان ئەھۋال شەكىللىنىدۇ. مىڭ سۇلالىسى قۇرۇلغاندىن كېيىن،

شىنجاڭنىڭ ھەرقايسى جايلىرى ئارقا - ئارقىدىن ئىلچى ئەۋەتىپ، مىڭ سۇلالىسىگە مەدھىيە سۆندۈ. 1406 - يىلى مىڭ سۇلالىسى قۇمۇل قورۇلىنى تەسىس قىلىپ، شۇ يەرنىڭ ھەربىي ۋە سىياسىي ئىشلىرىنى باشقۇرىدۇ. مۇشۇ مەزگىلدە شىنجاڭنىڭ ھەرقايسى جايلىرىدىكى مەردارلارمۇ مىڭ سۇلالىسىنىڭ ئۇنۋان ئىنتام قىلىشىغا ئېرىشىپ، مىڭ سۇلالىسى تارقاتقان مۇھۈرلەرنى قوبۇل قىلىدۇ.

مىڭ سۇلالىسىنىڭ ئاخىرى چىڭ سۇلالىسىنىڭ باشلىرى، شىنجاڭ رايونىنى ئاساسەن جۇڭغارلار قەبىلىسى كونترول قىلىدۇ. جۇڭغارلار قەبىلىسى جۇڭگودىكى غەربىي موڭغۇللارنىڭ بىر تارمىقى ئىدى. 1755 - يىلى، چىڭ سۇلالىسى قوشۇنى ئىلىغا شىددەتلىك ھۇجۇم قىلىپ كىرىپ، جۇڭغارلار ھاكىمىيىتىنى يوقىتىدۇ، كەينىدىنلا يەنە ئامۇرسانا ۋە چوڭ - كىچىك خوجىلار توپىلىشىنى تىنچىتىپ، شىنجاڭنى بىرلىككە كەلتۈرىدۇ. 1762 - يىلى، چىڭ سۇلالىسى «ئىلى قاتارلىق جايلارنى بىر تۇتاش ئىدارە قىلىدىغان جياڭجۇن» نى تەسىس قىلىدۇ، ئۇ كۈرە (ھازىرقى قورغاس) دە تۇرۇپ، تەڭرىتاغنىڭ جەنۇبى ۋە شىمالىدا تۇرۇشلۇق ئوفىستېر ۋە ئەسكەرلەرگە قوماندانلىق قىلىدۇ، شۇنداقلا يەنە پۈتۈن شىنجاڭنىڭ مەمۇرىي ئىشلىرىنىمۇ باشقۇرىدۇ. چىڭ سۇلالىسى شىنجاڭدا «ئۆرپ - ئادىتىگە ئاساسەن ئىدارە قىلىش» فاڭجېننى يولغا قويۇپ، ئۇيغۇرلار توپلىشىپ ئولتۇراقلاشقان جەنۇبىي شىنجاڭدا، بۇرۇنقىدەكلا بەگلىك تۈزۈمىنى يولغا قويىدۇ؛ موڭغۇللار ۋە چىڭ سۇلالىسىگە بىر قەدەر بالدۇر تەۋە بولغان قۇمۇل، تۇرپانلاردىكى ئۇيغۇرلار ئارىسىدا «جاساق تۈزۈمى» نى يولغا قويۇپ، ۋاخلىق مەرتىۋىسى بېرىپ، مەمۇرىي ئىشلارنى ئۇلارنىڭ ئۆزلىرىگە باشقۇرغۇزىدۇ؛ خەنزۇلار بىر قەدەر مەركەز - لەشكەن باركۆل، گۇچۇڭ (ھازىرقى چىتەي)، ئۈرۈمچى ۋە غەربتە شىخوغىچە بولغان جايلاردا ئايماق ۋە ناھىيە تۈزۈمىنى يولغا قويىدۇ. 1884 - يىلى چىڭ سۇلالىسى ياقۇپبەگنىڭ تاجاۋۇزچى ھاكىمىيىتىنى يوقاتقان ھەمدە چار روسىيىنىڭ قولىدىن ئىلىنى قايتۇرۇۋالغاندىن كېيىن، شىنجاڭدا رەسمىي ئۆلكە تەسىس قىلىپ، دىخۇا (ھازىرقى ئۈرۈمچى) نى ئۆلكە مەركىزى قىلىدۇ، جۈملىدىن شۇنىڭدىن باشلاپ، شىنجاڭنىڭ ئىچكى رايونلار بىلەن مەمۇرىي تۈزۈم جەھەتتە پۈتۈنلەي بىرلىككە كېلىشى ئەمەلگە ئاشۇرۇلىدۇ. شىنجاڭدا ئۆلكە قۇرۇش شىنجاڭنىڭ يەرلىك تارىخىدىكى مۇھىم ۋەقە بولۇپلا قالماي، بەلكى يەنە جۇڭگونىڭ بىرلىككە كەلگەن كۆپ مىللەتلىك دۆلەت بولۇپ شەكىللىنىشى ۋە تەرەققىيات تارىخىدىكى مۇھىم ۋەقەلەردىن بىرى ھېسابلىنىدۇ. مىنگو دەۋرىدە، شىنجاڭ مەمۇرىي تەشكىلى تۈزۈلۈش جەھەتتە تېخىمۇ ئىلگىرىلىگەن ھالدا ئىچكى رايونلار بىلەن بىرلىككە كېلىدۇ. 1949 - يىلى 9 - ئايدا، شىنجاڭ تىنچلىق بىلەن ئازاد بولىدۇ. 1955 - يىلى شىنجاڭ ئۇيغۇر ئاپتونوم رايونى قۇرۇلۇپ، شىنجاڭدىكى ھەرىكەت خەلقى جۇڭگو كوممۇنىستىك پارتىيەسىنىڭ رەھبەرلىكىدە، سوتسىيالىزم داغدام يولىغا قەدەم قويىدۇ. شىنجاڭمۇ بىر يېڭى تارىخىي دەۋرگە كىرىدۇ. 2000 - يىلىدىن بۇيان، شىنجاڭنىڭ تارىخىي تەرەققىياتىدا گەرچە بۆلۈنۈش ۋە تەپرىقچىلىق بولغان بولسىمۇ، بىراق ۋەتەننىمىزنىڭ بىرلىكى ئىزچىل ھالدا تارىخىي تەرەققىياتنىڭ ئاساسىي ئېقىمى بولدى، ھەر قېتىملىق بۆلۈنۈشتىن كېيىن بارلىققا كەلگىنى تېخىمۇ مۇستەھكەم بولغان بىرلىكتىن ئىبارەت بولدى.

II شىنجاڭ كۆپ مىللەت توپلىشىپ ئولتۇراقلاشقان رايون، تارىختا ھەر مىللەت خەلقى چېگرا رايونىنى ئېچىش، گۈللەندۈرۈش ۋە قوغداشقا ئۆزلىرىنىڭ تۆھپىلىرىنى قوشقان

شىنجاڭ ئاسىيا چوڭ قۇرۇقلۇقىنىڭ مەركىزىي قىسمىغا جايلاشقان بولۇپ، قەدىمكى زاماندا ئېلىمىز بىلەن غەربتىكى ئەللەر ئوتتۇرىسىدىكى مۇھىم قاتناش لىنىيىسى ئىدى. تارىختا بۇ يەردە نۇرغۇنلىغان قەبىلە ۋە مىللەتلەر توپلىشىپ ئولتۇراقلاشقانىدى. بولۇپمۇ ئۇزاق مۇددەت ئورتاق ئەمگەك قىلىش، تۇرمۇش كەچۈرۈش ۋە كۆرەش قىلىش جەريانىدا، ھەر مىللەت خەلقى ئۆزئارا ئۆگىنىش، ئارىلىشىش ۋە قوشۇلۇش ئارقىلىق، قان بىلەن گۆشتەك يېقىن مۇناسىۋەتنى ئورنىتىپ، ۋەتەننىمىزنىڭ چېگرا رايونىنى ئېچىش، گۈللەندۈرۈش ۋە قوغداشتا مۇھىم تۆھپىلەرنى قوشتى.

چىن، خەن سۇلالىلىرىدىن بۇرۇن شىنجاڭدا ياشىغان ئاھالىلەرنىڭ مىللىي تەۋەلىكى توغرىسىدا تارىخىي مەنبەلەردە ئېنىق خاتىرە يوق. خەن سۇلالىسى دەۋرىدە، شىنجاڭدىكى ئاھالىلەرنىڭ مىللىي تەۋەلىكى توغرىسىدا

بىر قەدەر ئېنىق خاتىرىلەر قالدۇرۇلغان.

خەن دەۋرىدە شىنجاڭدىكى قەدىمكى مىللەتلەر ئاساسەن ساكلار، توغرىيلار، ئۇسۇنلار، چياڭلار، ھۇنلار ۋە خەنزۇلاردىن ئىبارەت بولغان. ساكلار ئەسلىدە گەنسۇ ئۆلكىسىنىڭ غەربىي قىسمىدىكى دۇنخۋاڭ ئەتراپىدا كۆچمەن چارۋىچىلىق قىلاتتى، ئۇلار توغرىيلار تەرىپىدىن سىقىپ چىقىرىلغاچقا غەربكە كۆچكەن. ئەمىنىيە دەۋرىگىچە ساكلار ئاساسەن ئىلى دەريا ۋادىسى بىلەن پامىر ئەتراپىدىكى رايونلاردا پائالىيەت ئېلىپ بارغان. توغرىيلار ئەمىنىيە دەۋرىدە خېشى كارىدورىدىن تارىم ئويمانلىقىغىچە بولغان كەڭ رايونلاردا پائالىيەت ئېلىپ باراتتى. چىن، خەن دەۋرلىرىدە راسا قۇدرەت تېپىپ، ھۇنلارنى مەغلۇپ قىلىدۇ ۋە ئۇسۇنلارغىمۇ ھۇجۇم قىلىدۇ. مىلادىدىن 176 يىل ئىلگىرىكى مەزگىلنىڭ ئالدى - كەينىدە، ئۇلار ھۇنلارنىڭ ھۇجۇم قىلىشىغا ئۇچراپ، ئىلى دەرياسى ۋادىسىغا كۆچۈشكە مەجبۇر بولىدۇ ۋە ئۇ يەردىكى ساكلارنى قوغلاپ چىقىرىپ، ئۇ جايىنى ئىگىلىۋالىدۇ. كېيىن ئۇلار ھۇنلار بىلەن ئۇسۇنلارنىڭ بىرلەشمە ھۇجۇمىغا ئۇچرىغانلىقتىن، يەنە بىر قېتىم مەجبۇرىي ھالدا باكتېرىيە (ھازىرقى ئامۇ دەرياسىنىڭ يۇقىرى ئېقىنىدىكى جايلار) گە كۆچۈپ بارىدۇ. ئۇسۇنلارنىڭ دەسلەپتە خېشى كارىدورىدا پائالىيەت ئېلىپ باراتتى. چىن سۇلالىسىنىڭ ئاخىرى خەن سۇلالىسىنىڭ باشلىرىدا، ئۇلار توغرىيلارنىڭ ھۇجۇمىغا ئۇچرىغانلىقتىن ھۇنلارغا ئەل بولىدۇ. كېيىن ھۇنلارنىڭ قوللىشى ئاستىدا، توغرىيلارغا ھۇجۇم قىلىدۇ ۋە ئۇلارنى ئىلى دەرياسى ۋادىسىدىن قوغلاپ چىقىرىپ، ئۇلارنىڭ ئىلگىرىكى يەرلەرنى ئىگىلىۋالىدۇ. چياڭلار جۇڭگودىكى قەدىمكى مىللەتلەرنىڭ بىرى بولۇپ، ئۇلار دەسلەپتە جياڭ شۋي (ھازىرقى شەنشى بىلەن شەندۇڭ) ئەتراپىدا پائالىيەت ئېلىپ باراتتى. كېيىنچە ئۇلارنىڭ بىر قىسمى گەنسۇ، چىڭخەي ۋە شىزاڭ قاتارلىق ئۆلكىلەرگە كۆچۈپ بارىدۇ. يېقىنقى ۋە ئەمىنىيە دەۋرلىرىدە، يەنە بىر قىسىم چياڭلار خېشى كارىدورىدىن ئۆتۈپ، چىلەنشەن ۋە كوئىنلۇن تاغلىرىنى بويلاپ داۋاملىق غەرب تەرىپكە كۆچكەن بولغاچقا، شىنجاڭدا ئۇلارنىڭ ئاياغ ئىزلىرى قېپقالغان. ھۇنلار ئاساسەن مىلادىدىن 176 يىل ئىلگىرىكى مەزگىلنىڭ ئالدى - كەينىدە غەربىي يۇرتتى بويىنىدۇرغاندىن كېيىن شىنجاڭغا كىرىدۇ. ئۇلار شىنجاڭدا ئىلگىرى - كېيىن بولۇپ 300~400 يىل پائالىيەت ئېلىپ بېرىپ، شىنجاڭنىڭ تارىخىي تەرەققىيات مۇساپىسىغا چوڭقۇر تەسىر كۆرسىتىدۇ. مىلادىيە II ئەسىرنىڭ ئوتتۇرىلىرىدا، كۆپ ساندىكى ھۇنلار شىنجاڭدىن ياۋروپاغا كۆچۈپ كېتىدۇ. خەنزۇلار شىنجاڭ تەۋەسىگە بىر قەدەر بالدۇر كىرگەن مىللەتلەردىن بىرى بولۇپ، ئېنىق خاتىرىلەنگەن ۋاقتى خەن ۋەدى دەۋرى ھېسابلىنىدۇ. مىلادىدىن 101 يىل ئىلگىرى، خەن سۇلالىسىنىڭ قوشۇنلىرى بۈگۈر، لوپنۇر ئەتراپىدا ئەسكەر تۇرغۇزۇپ تېرىقچىلىق قىلىشقا باشلايدۇ. كېيىنچە شىنجاڭنىڭ ھەرقايسى جايلىرىغا كېڭىيىدۇ. شۇڭا، ھەرقايسى ئەسكەر تۇرغۇزۇلۇپ تېرىقچىلىق قىلىنغان ئورۇنلار خەنزۇلار شىنجاڭغا كىرگەندىن كېيىن ئەڭ دەسلەپتە ئورۇنلاشقان جايلار ھېسابلىنىدۇ. مىلادىدىن 60 يىل ئىلگىرى غەربىي يۇرت قورۇقچىبەگ مەھكىمىسى تەسىس قىلىنغاندىن كېيىن، مەنەپ تۇتۇش، ئەسكەر بولۇش ياكى سودا قىلىش ئۈچۈن شىنجاڭغا كىرگەن خەنزۇلار تېخىمۇ كۆپىيىدۇ. بولۇپمۇ ۋېي، چىن، جەنۇبىي ۋە شىمالىي سۇلالىلەر دەۋرلىرىدە ئۇرۇش مالىمانچىلىقىدىن ئۆزىنى دالدىغا ئېلىش ئۈچۈن، نۇرغۇنلىغان خەنزۇلار خېشىغا كۆچۈپ كىرىپ، خېشى ئارقىلىق شىنجاڭغا كېلىدۇ. ئۇلار خەن دەۋرىدە بوز يەر ئاچقان ئەسكەرلەرنىڭ ئۇرۇق-ئەۋلادلىرى بىلەن تۇرپان رايونىغا يىغىلىپ، ئىلگىرى - كېيىن بولۇپ كەن جەمەتى، جاك جەمەتى ۋە كۈ جەمەتى ھاكىمىيەتلىرىنى قۇرىدۇ. ئۇلارنىڭ ئىچىدە، مىلادىيە 498 - يىلى قۇرۇلغان كۈ جەمەتى ھۆكۈمرانلىقىدىكى قوچو ھاكىمىيىتى 140 نەچچە يىل مەۋجۇت بولۇپ تۇرىدۇ. بۇ خىل كۆچۈپ كىرىش كېيىنكى دەۋرلەردىمۇ ئۈزۈلمەيدۇ، خەنزۇلار تەدرىجىي ھالدا شىنجاڭدىكى قەدىمىي مىللەتلەرنىڭ بىرىگە ئايلىنىدۇ. بۇنىڭدىن باشقا، يەنە قاغىقىلار بىلەن ئوغۇز قاتارلىقلارمۇ بار ئىدى.

ۋېي، چىن، جەنۇبىي ۋە شىمالىي سۇلالىلەر دەۋرى جۇڭگو تارىخىدىكى مىللەتلەرنىڭ چوڭ قوشۇلۇش دەۋرى بولۇپ، ھەرقايسى مىللەتلەرنىڭ كۆچۈشى ۋە كېلىپ - كېتىشى كۆپىيىدۇ. مۇشۇ مەزگىلدە يەنە نۇرغۇنلىغان قەدىمكى مىللەتلەر شىنجاڭ رايونىغا كىرىدۇ. مەسىلەن، جۇرجانلار سىيانپىيلار بىلەن ھۇنلارنىڭ قوشۇلۇشىدىن شەكىللەنگەن يېڭى مىللەت بولۇپ، V ئەسىرنىڭ باشلىرىدا موڭغۇل دالاسىدا باش كۆتۈرۈپ، ھۇنلارغا ئوخشاش قۇدرەتلىك ھاكىمىيەت قۇرۇپ، شىمالىي ۋېي بىلەن غەربىي يۇرتتى تالىشىدۇ. قاغىقىلار يەنە تۇرالار، چىلىلار، تېلىلار دەپمۇ ئاتىلىدۇ، ئۇلار دەسلەپكى مەزگىلدە بايقال كۆلى ۋە ئۇرۇقۇن دەرياسى، تۇرا دەرياسى ۋادىلىرىدا كۆچمەن چارۋىچىلىق قىلاتتى. 487 - يىلى جۇرجان خانىنىڭ شىمالىي ۋېيغا ھۇجۇم قىلىشىغا قارشى تۇرغانلىقى.

تىن، قاغقىلارنىڭ پۇۋۇرغۇر قەبىلىسىنىڭ سەردارى ئاپۇرغۇر ئىنىسى كۈنچى بىلەن قول ئاستىدىكى 100 مىڭدىن ئارتۇق تۇتۇنى باشلاپ غەربىي يۇرتقا كۆچۈپ كېلىپ، ئالدى قوش (پايتەختى ھازىرقى تۇرپان يارغول قەدىمكى شەھىرى) نىڭ غەربىي شىمالىدا قاغقىل خانلىقىنى قۇردى. تارىختا بۇ تۈركىي تىللار ئائىلىسىدىكى تىلنى قوللىنىدىغان مىللەتلەر شىنجاڭغا بىر قەدەر بالدۇر كىرىپ، چوڭراق تەسىر كۆرسەتكەن بىر قېتىملىق مۇھىم ۋەقە ھېسابلىنىدۇ. ئېفىئالىتلار يەنە ئابدالار ياكى ئاق ھۇنلار دەپمۇ ئاتىلىدۇ. ۷ ئەسىرنىڭ ئوتتۇرىلىرىدا، ئۇلار جەنۇبىدىكى توخىلارغا ھۇجۇم قىلىپ، ھاكىمىيەت قۇرىدۇ ھەمدە پامىر ئېگىزلىكىدىن ئۆتۈپ، جۇرجانلارغا تاقابىل تۇرۇپ، جەنۇبىي شىنجاڭنىڭ قىسمىن جايلىرىنى بىر مەزگىل كونترول قىلىدۇ. تۇيغۇنلار ئەسلى سىيانپىيلاردىن كېلىپ چىققان. IV ئەسىرنىڭ باشلىرىدا، ئۇلار لياۋنىڭ ئۆلكىسىنىڭ شەرقىي قىسمىدىن غەربكە كۆچۈپ، ھازىرقى گەنسۇنىڭ جەنۇبىي قىسمى، سىچۈەن ۋە چىڭخەي رايونلىرىدىكى دەلى، چياڭ قاتارلىق مىللەتلەرنى تەدرىجىي كونترول قىلىپ، ھاكىمىيەت قۇرىدۇ. 445- يىلى تۇيغۇنلار شىمالىي ۋېي تەرىپىدىن مەغلۇپ قىلىنىدۇ، ئۇلارنىڭ سەردارى ئامونوشاد پىشامشان، چەرچەن ئارقىلىق ئۇدۇنغا كىرىدۇ، شۇنىڭ بىلەن تۇيغۇنلار تۈركۈملەپ لوپنۇر رايونىغا كۆچۈپ بارىدۇ.

سۈي، تاڭ دەۋرلىرىدە تۈرك ۋە تىبەت قاتارلىق قەدىمكى مىللەتلەر شىنجاڭنىڭ تارىخىي مۇساپىسىگە مۇھىم تەسىر كۆرسىتىدۇ. تۈركلەر ھۇنلار، سىيانپىيلار، جۇرجانلاردىن كېيىن، جۇڭگونىڭ شىمالىدا يايلاق تارىخىي مەدەنىيىتىنى ياراتقان يەنە بىر مۇھىم مىللەت ھېسابلىنىدۇ. تۈركلەرنىڭ ئەجدادى دەسلەپتە يېنسەي دەرياسىنىڭ يۇقىرى ئېقىنىدا پائالىيەت ئېلىپ بارغان بولۇپ، كېيىن قوچوننىڭ شىمالىدىكى تاغلىق رايونلار، ھازىرقى تەڭرىتاغنىڭ ئوتتۇرا قىسمىدىكى بۇغدا تېغى ئەتراپىغا كۆچۈپ كېلىدۇ. ۷ ئەسىرنىڭ باشلىرىدا جۇرجانلار تەرىپىدىن كونترول قىلىنىپ، ئالتۇنتاغ (ھازىرقى ئالتاي تېغى) غا كۆچۈرۈلۈپ، جۇرجانلارنىڭ ئۆمۈرچى قولى قىلىنىدۇ. مۇشۇ مەزگىلدە، ئۇلار تۈرك دېگەن نام بىلەن جۇڭگو تارىخىدا كۆرۈلىدۇ. 552- يىلى، تۈركلەرنىڭ سەردارى تۈمەن قاغان جۇرجانلارنى مەغلۇپ قىلىپ، شىمالىي چۆللۈكنى مەركەز قىلىپ ھاكىمىيەت قۇرىدۇ ھەمدە ئىنىسى ئىستەمىننىڭ قوماندانلىقىدا ئون چوڭ سەردار بىلەن 100 مىڭ لەشكەرنى غەربىي يۇرتقا ئاتلاندۇرىدۇ. 583 - يىلى، تۈركلەر شەرقىي ۋە غەربىي ئىككى قىسىمغا بۆلۈنىدۇ، شىنجاڭ ۋە ھازىرقى ئوتتۇرا ئاسىيا رايونى ئاساسەن غەربىي تۈركلەرنىڭ كونتروللۇقىدا بولىدۇ. 657 - يىلى غەربىي تۈركلەر تاڭ سۇلالىسىگە ئىتائەت قىلىدۇ. ئەمما، ئۇلارنىڭ قەبىلىلىرى يەنىلا ئىلى دەريا ۋادىسى ۋە ئوتتۇرا ئاسىيانىڭ كەڭ رايونلىرىدا پائالىيەت ئېلىپ بارىدۇ. تۇبۇتلەر زاڭزۇلارنىڭ ئەجدادى بولۇپ، VI ئەسىرنىڭ ئاخىرلىرىدا چىڭخەي - شىزاڭ ئېگىزلىكىدە باش كۆتۈرىدۇ، ئۇلار چىڭخەينى بېسىۋالغاندىن كېيىن، تاڭ سۇلالىسى بىلەن غەربىي يۇرتنى تالىشىشقا باشلايدۇ. 755 - يىلى، ئوتتۇرا تۈزلەڭلىك رايونىدا ئۇڭلۇك - سۈيگۈن تۈپىلىشى يۈز بېرىدۇ، تاڭ سۇلالىسىنىڭ غەربىي يۇرتتا تۇرۇشلۇق قوشۇنى ئىچكى ئۆلكىلەرگە تۈركۈملەپ يۆتكىلىدۇ، تۇبۇتلەر مۇشۇ پۇرسەتتىن پايدىلىنىپ جەنۇبىي شىنجاڭ ۋە شىمالىي شىنجاڭنىڭ قىسمىن جايلىرىنى بېسىۋالىدۇ. IX ئەسىرنىڭ ئوتتۇرىلىرىدا، تۇبۇتلەرنىڭ تەسىر كۈچى ئاجىزلىشىپ، تەدرىجىي ھالدا غەربىي يۇرتتىن چېكىنىپ چىقىدۇ. بۇ ئارىدا، كۆپ ساندىكى تۇبۇت قەبىلىلىرى جەنۇبىي شىنجاڭغا كۆچۈپ كىرىدۇ.

ئىككى خەن دەۋرىدىن سۈي، تاڭ دەۋرلىرىگىچە گەرچە يۇقىرىدا بايان قىلىنغان قەدىمكى مىللەتلەر شىنجاڭغا ئىلگىرى - كېيىن كۆچۈپ كىرگەن بولسىمۇ، ئەمما شىنجاڭدىكى مىللەتلەرنىڭ تارقىلىش ۋەزىيىتىدە تۈپ ئۆزگىرىش بولمايدۇ. 840 - يىلى قەدىمكى ئۇيغۇرلار تۈركۈملەپ شىنجاڭغا كىرىپ، بۇخىل ئەھۋالنى ئۈزۈل-كېسىل ئۆزگەرتىدۇ. قەدىمكى ئۇيغۇرلار ئەسلىدە خۇيخې (ئۇيغۇر) دەپ ئاتىلاتتى، ئۇلار تۇرا قەبىلىلىرىدىن بىرى بولۇپ، ئەڭ دەسلەپتە موڭغۇلىيىدىكى سېلىنگا دەرياسى بىلەن ئۇرۇقۇن دەرياسى ۋادىلىرىدا پائالىيەت ئېلىپ باراتتى، كېيىنچە تۇغلا دەرياسىنىڭ شىمالىغا كۆچۈپ كەلگەن. 744 - يىلى ئۇيغۇرلار تەرەققىي قىلىپ كۈچىيىپ، گوبىنىڭ شىمالىدا ئۇيغۇر خانلىقىنى قۇرىدۇ. 840 - يىلى تەبىئىي ئاپەتنىڭ ھۇجۇمى، ھۆكۈمران گۇرۇھنىڭ ئىچكى توقۇنۇشى ۋە خاككاسلارنىڭ ھۇجۇم قىلىشى قاتارلىق سەۋەبلەر تۈپەيلىدىن ئۇيغۇر خانلىقى گۇمران بولۇپ، ئۇيغۇر قەبىلىلىرىنىڭ زور قىسمى غەربكە كۆچىدۇ. غەربكە كۆچكەن ئۇيغۇرلار ئۈچ تارماققا بۆلۈنىدۇ: بىر تارمىقى خېشى كارىدورىغا كۆچۈپ بارىدۇ ۋە كېيىن «گەنجۇ ئۇيغۇرلىرى» دەپ ئاتىلىدۇ. ئۇلار ھازىرقى سېرىق ئۇيغۇرلارنىڭ ئېتىنىگە مەنبەلىرىدىن بىرى ھېسابلىنىدۇ؛ بىر تارمىقى ھازىرى جىمىسار ۋە تۇرپان

تەۋەسىگە كۆچۈپ بېرىپ، «غەربىي ئايماق ئۇيغۇرلىرى» ياكى «قوچو ئۇيغۇرلىرى» دەپ ئاتىلىدۇ. كېيىن قوچو ئۇيغۇر خانلىقىنى قۇرىدۇ؛ يەنە بىر تارمىقى ئوتتۇرا ئاسىيا ئوتلاقلىرىغا كۆچۈپ بېرىپ، قارلۇق، ياغسا قاتارلىق مىللەتلەر بىلەن بىرلىكتە قاراخانىيلار سۇلالىسىنى قۇرىدۇ. IX ئەسىرنىڭ ئاخىرى، X ئەسىرنىڭ باشلىرىدىن باشلاپ، تارىم ئويمانلىقىنىڭ ئەتراپىدىكى رايونلار ئىدىقۇت ئۇيغۇر خانلىقى بىلەن قاراخانىيلار سۇلالىسىنىڭ ھۆكۈمرانلىقىدا بولىدۇ، يەرلىك ئاھالىلەر بىلەن كۆچۈپ كەلگەن قەدىمكى ئۇيغۇرلار ئۆز ئارا قوشۇلۇش، ئۇيغۇرلىشىش مۇساپىسى باشلىنىدۇ.

1125 - يىلى لياۋ سۇلالىسى يوقىلىدۇ. لياۋ سۇلالىسىنىڭ خان جەمەتىدىكى يوللىغ تاشىن ئادەملىرىنى باشلاپ غەربكە كۆچۈپ، قاراخانىيلار سۇلالىسىنى يوقىتىپ، غەربىي يۇرتتا قاراقتان ھاكىمىيىتىنى قۇرىدۇ. شۇنىڭ بىلەن بىر تۈركۈم قىتانلار شىنجاڭغا كىرىدۇ.

XII ئەسىرنىڭ باشلىرىدا، چىڭگىزخان قوشۇن تارتىپ شىنجاڭ ۋە ئوتتۇرا ئاسىيا رايونىغا كىرگەندىن كېيىن، بويىنىدۇرغان جايلارنى ئەۋلادلىرىغا بۆلۈپ سۇيۇرغال قىلىپ بېرىدۇ، ئۇلارنىڭ ئىچىدىكى چاغاتاي بىلەن ئوگىداياغا قىسمەن سۇيۇرغال قىلىنغان بىر قىسىم يەرلەر شىنجاڭ تەۋەسىدە ئىدى. XVI - XVII ئەسىرلەرگىچە، شىنجاڭغا يەنىلا چاغاتاي ئەۋلادلىرى ھۆكۈمرانلىق قىلىدۇ. ھەرقايسى جايلارنىڭ ھەربىي ۋە مەمۇرىي ئەمەلدارلىق قىلىنى كۆپىنچە موڭغۇللار ئۆتەيدۇ. موڭغۇللارنىڭ غەربكە يۈرۈش قىلىشى ۋە شىنجاڭ بىلەن ئوتتۇرا ئاسىيادىكى ھۆكۈمرانلىقى ھەرقايسى قەدىمكى مىللەتلەر ئارىسىدىكى تېخىمۇ كەڭ، تېخىمۇ قويۇق ئۇچرىشىشنى بارلىققا كەلتۈرىدۇ، ئۇلار ئوتتۇرىسىدىكى ئۆزئارا ئاسسىمىلياتسىيە قىلىش ۋە قوشۇلۇش ئارقىلىق، بەزى قەدىمكى مىللەتلەر يوقىلىپ، بەزى يېڭى مىللەتلەر بارلىققا كېلىدۇ.

بۇ مەزگىلدە، ئالدى بىلەن قەدىمكى ئۇيغۇرلار بىر قىسىم قىتانلار ۋە موڭغۇللارنى يەنىمۇ ئىلگىرىلىگەن ھالدا ئاسسىمىلياتسىيە قىلىدۇ ۋە ئۆزلىرىگە قوشۇۋالىدۇ. شۇنداق قىلىپ، تارىم ئويمانلىقى ئەتراپىدىكى رايونلارنىڭ سىياسىي، ئىقتىسادىي، تىل مەدەنىيەت ۋە دىن قاتارلىق جەھەتلەردە بىرلىككە كېلىشىگە ئەگىشىپ، ئاخىرىدا يېقىنقى زامان ئۇيغۇر مىللىتى شەكىللىنىدۇ. ئۇنىڭدىن باشقا، بۇ مەزگىلدە ئىلى دەريا ۋادىسى ۋە ئوتتۇرا ئاسىيا رايونلىرىدىكى يەرلىك ئاھالىلەرمۇ تۈركلىشىش مۇساپىسىنى تاماملاپ قازاق، ئۆزبېك مىللەتلىرىدىكى شەكىللەندۈرىدۇ. قىرغىزلارمۇ ئويراتلارنىڭ ھۇجۇمىغا ئۇچرىغاچقا، يېنىسەي دەرياسىنىڭ يۇقىرى ئېقىنىدىن غەربكە كۆچۈپ، ئىسسىق كۆل ئەتراپىدىكى رايونلار ۋە ئىلى دەرياسى ۋادىسىغا كېلىدۇ، ئۇلارنىڭ بىر قىسمى تەڭرىتاغنىڭ جەنۇبىغا ئۆتۈپ، ئۇچتۇرپان، قەشقەر ۋە ئۇنىڭ غەربىدىكى رايونلارغا كۆچۈپ كېلىدۇ.

ئويراتلار، مىڭ سۇلالىسى دەۋرىدە غەربىي چۆللۈكتە پائالىيەت ئېلىپ بارغان موڭغۇللارنىڭ ئومۇمىي ئاتىلىشى. ئۇلار دەسلەپتە خىشىنخىد دەرياسى بىلەن يېنىسەي دەرياسىنىڭ يۇقىرى ئېقىنىدىكى رايونلارغا تارقالغان بولۇپ، كېيىن ئېرتىش دەرياسىنىڭ ئوتتۇرا ئېقىنى ۋە ئىلى دەرياسى ۋادىسىغا كېڭىيىدۇ. XVII ئەسىرنىڭ باشلىرىدا، تەدرىجىي ھالدا جۇڭغار، دۇربۇت، خوشۇت، تۇرغۇتتىن ئىبارەت تۆت قەبىلىنى شەكىللەندۈرىدۇ. 70 - يىللاردا، جۇڭغارلار ئىلى دەرياسى ۋادىسىنى ئىشغال قىلىدۇ ھەمدە تۆت قەبىلىگە باش بولىدۇ. 1680 - يىلى جۇڭغارلار جەنۇبىي شىنجاڭغا ھۆكۈمرانلىق قىلىدۇ.

1759 - يىلى چىڭ سۇلالىسى شىنجاڭنى بىرلىككە كەلتۈرگەندىن كېيىن، ئېلىمىزنىڭ شەرقىي شىمالىدىن مانجۇ، شىبە، سولۇن (داغۇر) قاتارلىق مىللەتلەردىن بولغان ئوڭىتىمىر - ئەسكەرلەرنى ئارقا - ئارقىدىن يۆتكەپ كېلىپ شىنجاڭدا مۇداپىئەدە تۇرغۇزىدۇ. شۇنىڭ بىلەن بۇ مىللەتلەر شىنجاڭدىكى ئاز سانلىق مىللەتلەرنىڭ يېڭى ئەزاسىغا ئايلانىدۇ. كېيىنچە رۇس، تاتار قاتارلىق مىللەتلەرمۇ شىنجاڭغا كېلىپ ئولتۇراقلىشىدۇ. XIX ئەسىرنىڭ ئاخىرىغا كەلگەندە، شىنجاڭدا ئولتۇراقلاشقان مىللەتلەر ئۇيغۇر، خەنزۇ، قازاق، موڭغۇل، خۇيزۇ، قىرغىز، مانجۇ، شىبە، تاجىك، داغۇر، ئۆزبېك، تاتار، رۇس قاتارلىق 13 مىللەت بولۇپ، ھازىرقى زامان ئۇيغۇرلىرىنى ئاساسىي گەۋدە قىلغان، كۆپ مىللەت توپلىشىپ ئولتۇراقلاشقان ھالەت ئاخىرى شەكىللىنىدۇ.

شىنجاڭ ۋە تىنىمىزنىڭ غەربىي شىمالىي چېگرا رايونىغا جايلاشقان بولۇپ، 2000 يىلدىن بۇيان شىنجاڭدىكى ھەرىمىلەت خەلقى ئېلىمىزنىڭ غەربىي قىسمىدىكى زېمىننى ئېچىش ۋە مۇستەھكەملەش ئۈچۈن زور تۆھپىلەرنى قوشقان. بولۇپمۇ ئۇزاق مۇددەت ئورتاق ئەمگەك قىلىش، تۇرمۇش كەچۈرۈش ۋە كۆرەش قىلىش جەريانىدا، ھەر مىللەت خەلقى ئۆزئارا ئۇچرىشىش، ئارىلىشىپ كېتىش، ئاسسىمىلياتسىيە بولۇش ۋە قوشۇلۇپ كېتىشتىن

خالىي بولالمىغاچقا، بۇنىڭغا ئۇ، ئۇنىڭغا بۇ قوشۇلۇپ كەتكەن ھالەتنى شەكىللەندۈرگەن. ھەر مىللەت خەلقى ئوتتۇرىسىدىكى قان بىلەن گۆشتەك زىچ مۇناسىۋەت ۋە ئۇنىڭدىن ھاسىل بولغان كۈچلۈك ئۇيۇشۇش كۈچى، ھەر مىللەت خەلقىنىڭ ۋە تەبىئەت ۋەزەرىلىك كۈچى ئۇرغۇپ چىقىدىغان مەنبە. بۇ ناھايىتى زور مەنئىي بايلىق بولۇپ، بىز ئۇنى ئۈزلۈكسىز كەڭ ئەۋج ئالدۇرۇشىمىز لازىم.

III رەڭگا رەڭ كۆپ مەنبەلىك يەرلىك مەدەنىيەت، جۇڭخۇا مىللەتلىرى سەنئەت خەزىنىسىدىكى ئاجايىپ مۆجىزىلەر

شىنجاڭ قەدىمكى يىپەك يولىنىڭ ئوتتۇرا قىسمىغا جايلاشقان بولۇپ، كۆپ مىللەت توپلىشىپ ئولتۇراقلاشقان رايون. ئۇنىڭ ئالاھىدە گۇمانتارىلىق جۇغراپىيىلىك مۇھىتى مول، رەڭگارەڭ ۋە كۆپ مەنبەلىك مەدەنىيەتنى شەكىللەندۈرگەن. ئۇزاق مۇددەتلىك تارىخىي تەرەققىيات جەريانىدا، شىنجاڭدىكى ھەر مىللەت خەلقى بىر تەرەپتىن ئوچۇق كۆڭۈل بىلەن سىرتتىن كەلگەن مەدەنىيەتنى قوبۇل قىلىپ ھەمدە ئۈزلۈكسىز ئۆزلەشتۈرۈپ ۋە يېڭىلىق يارىتىپ، مۇشۇ ئاساستا رەڭگا رەڭ يەرلىك مەدەنىيەتنى بەرپا قىلىپ، جۇڭخۇا مىللەتلىرىنىڭ مەدەنىيەت - سەنئەت خەزىنىسىنى بېيىتما، يەنە بىر تەرەپتىن جۇڭخۇا مىللەتلىرىنىڭ مەدەنىيىتىنى چەت ئەللەرگە تارقىتىپ، جۇڭگو بىلەن چەت ئەللەر، يەنى شەرق بىلەن غەرب ئوتتۇرىسىدىكى مەدەنىيەت ئالماشتۇرۇش-تا كۆۋرۈكلۈك رول ئوينىدى.

يىراق قەدىمكى زاماندىكى شىنجاڭدا قەدىمكى خۇاڭخې دەرياسى ۋادىسى مەدەنىيىتى، ھىندى دەرياسى ۋادىسى مەدەنىيىتى، پارس مەدەنىيىتى، ئىككى دەريا مەدەنىيىتى ۋە يۇنان مەدەنىيىتى ئۆزئارا ئالماشتۇرۇلغان ۋە ئالاقە ئورناتقان. بولۇپمۇ خەن دەۋرىگە كەلگەندە، يىپەك يولىنىڭ ئېچىلىشىغا ئەگىشىپ، شىنجاڭ دۇنيادىكى ئۈچ چوڭ مەدەنىيەت جەم بولغان جايغا ئايلانغان. غەربىي يۇرت مەدەنىيىتى ئاجايىپ رەڭدار بولغان.

خەن سۇلالىسى غەربىي يۇرتتىكى بىرلىككە كەلتۈرگەندىن كېيىن، ئوتتۇرا تۈزلەڭلىك مەدەنىيىتىنىڭ غەربىي يۇرتقا بولغان تەسىرى تېزىدىن كۈچەيگەن. بىرىنچىدىن، ئىككىنچىدىن، ئۈچىنچى ئۆلكىلەرنىڭ قانۇن - تۈزۈملىرى غەربىي يۇرتقا تارقىلىپ كىرىدۇ. كۈسەن، يەكەن قاتارلىق جايلارنىڭ ھەممىسى خەن سۇلالىسىنىڭ قائىدە - تۈزۈملىرىگە ئاساسەن، ئۆزلىرىنىڭ قانۇنىنى تۈزۈپ چىقىدۇ. ئىككىنچىدىن، خەنزۇچە يېزىق بىلەن خەنزۇچە كىتابلارمۇ غەربىي يۇرتقا تارقىلىپ كىرىدۇ. قېزىۋېلىنغان خەنزۇچە تارىخىي پۈتۈكلەردىن قارىغاندا، سانى كۆپ، مەزمۇنى مول بولۇپ، ئۇلارنىڭ ئىچىدە يەرلىك ئاھالىلەرنىڭ خەنزۇچىنى قوللانغانلىقى توغرىسىدىكى مىساللار ئاز ئەمەس. لوپنۇر رايونىدىكى خەن دەۋرىگە تەۋە مەدەنىيەت ئىزلىرىدىن «مۇھاكىمە ۋە بايان»، «يېغىلىق دەۋرىدىكى تەدبىرلەر» ۋە «توققۇز كەرەلىك ھېسابلاش ئۇسۇلى» قاتارلىقلارنىڭ مەزمۇنى خاتىرىلەنگەن تارىخىي پۈتۈكلەر تېپىلدى. جەنۇبىي ۋە شىمالىي سۇلالىلەر مەزگىلىدە، قوچودىكى كۈجەتتىكى خانلىقى شىمالىي ۋېيدىن بەش دەستۇر ۋە تارىخ كىتابلىرىنى ئارىيەت بېرىشنى ۋە ئادەم ئەۋەتىپ چۈشەندۈرۈپ بېرىشنى تۇتۇندۇ. بۇنىڭ بىلەن بىرلا ۋاقىتتا، ئىچكى رايونلارنىڭ مۇزىكا ۋە ناخشا - ئۇسسۇللىرىمۇ غەربىي يۇرتقا تارقىلىپ كىرىدۇ. جىي يۇ مەلىكىنىڭ چوڭ قىزى دىشى چاڭئەنگە بېرىپ ساز چېلىشنى مەخسۇس ئۆگەنگەن، بۇ شىنجاڭ خەلقىنىڭ ئىچكى ئۆلكىنىڭ مۇزىكىسى بىلەن ناخشا - ئۇسسۇلىنى ياخشى كۆرىدىغانلىقىنى ئىپادىلەيدۇ.

ئوتتۇرا تۈزلەڭلىك مەدەنىيىتى غەربىي يۇرتقا تارقىلىش بىلەن تەڭ، غەربىي يۇرت مەدەنىيىتىمۇ ئوخشاشلا خەن - تاڭ مەدەنىيىتىنى بېيىتىدۇ. غەربىي خەن دەۋرىدە، مەشھۇر مۇزىكانت لى يەنيەن چاڭ چيەن غەربىي يۇرتتىن ئېلىپ كەلگەن چوڭ تىپتىكى يۈرۈشلەشكەن مۇزىكا «ماھا تۇرى» غا ئاساسەن، 28 مۇزىكىنى ئىجاد قىلىدۇ. ۋېي، جىن، جەنۇبىي ۋە شىمالىي سۇلالىلەر دەۋرلىرىدە، غەربىي يۇرتنىڭ ئۇسسۇل ۋە مۇزىكىلىرى ئىلگىرىلىگەن ھالدا تەرەققىي قىلىدۇ، كۈسەن مۇزىكىسى، سۈلەي مۇزىكىسى، ئۇدۇن مۇزىكىسى، ئۇيغۇرغول مۇزىكىسى بىلەن كۈسەن مۇزىكىسىنىڭ تەسىرىگە ئۇچرىغان غەربىي لياڭ مۇزىكىسى شىمالىي جۇڭگو مۇزىكىسىنىڭ مۇھىم تەركىبىي قىسمىغا ئايلاندى. كۈسەن مۇزىكىسىنىڭ ئوتتۇرا تۈزلەڭلىككە كۆرسەتكەن تەسىرى ئەڭ چوڭ بولۇپ، ئۇ ناخشا مۇزىكىسى، سېرىك ئويۇنلىرى مۇزىكىسى ۋە ئۇسسۇل مۇزىكىسىنى ئۆز ئىچىگە

ئالدىدۇ. چالغۇلاردىن چاڭ (ئارفا)، باربىت، پەنجىتار، شېك، نەي، بالىمان، دۇمباق، جالڭ ۋە بۇرغا قاتارلىق 15 خىل چالغۇ بولۇپ، بۇلار چېلىنغاندا ناھايىتى جاراڭلىق ۋە مۇڭلۇق ئاۋاز چىقىرىدۇ. كۈسەنلىك سۇجۇپ شىمالىي جۇ زامانىدا ئوتتۇرا تۈزلەڭلىك رايونىغا بېرىپ، ئۇزاق يىللاردىن بۇيان بۇزۇلۇپ كەتكەن يەتتە كۈيى رەتلەپ بېكىتىپ ھەمدە كۈسەن مۇزىكىسىنىڭ ئاھاڭىنى سىستېمىلىق تونۇشتۇرۇپ، ئوتتۇرا تۈزلەڭلىك ئوردا مۇزىكىسى ۋە خەلق مۇزىكىسى ئۈچۈن زور تۆھپىلەرنى قوشىدۇ.

غەربىي يۇرتتىكى ھەر مىللەت خەلقى ناخشا - ئۇسسۇلغا ماھىرلىقى بىلەن دۇنيادا شۆھرەت قازانغان. بولۇپمۇ تاڭ دەۋرىگە كەلگەندە، غەربىي يۇرتنىڭ ئۇسسۇلىرى ئىچكى ئۆلكىلەردە تېخىمۇ رەڭگارەڭ نۇر چاچىدۇ. غۇزلارنىڭ سەكرىمە ئۇسسۇلى، قۇيۇن ئۇسسۇلى ۋە شاش ئۇسسۇلىدىكى قولنى قايىرىپ بېلىگە تىرەش، ئۇزۇنسى ۋە توغرىسىغا سەكرەش ياكى قۇيۇندەك پىرقىراشلارنىڭ رىتىمى ناھايىتى تېز، ئۆزگىرىشلىرى كۆپ خىل بولۇپ، ئىچكى رايونلاردىكى خەلقلەرنىڭ ئىنتايىن ياقتۇرۇشىغا ئېرىشىدۇ. شۇڭا، مەشھۇر شائىرلاردىن بەي جۇيى ۋە ليۇيۇشى قاتارلىقلار نۇرغۇن مەدھىيە نەزمىلىرىنى قالدۇرىدۇ.

غەربىي يۇرتنىڭ ھەيكەلتراشلىقى ۋە رەسساملىقى رەڭگارەڭ بولۇپ، باي ناھىيىسىدىكى قىزىل مىڭئۆي، كۇچا ناھىيىسىدىكى قۇمتۇرا مىڭئۆيدە ۋېي، جىن دەۋرلىرىگە تەۋە نۇرغۇن ئېسىل سەنئەت دۇردانىلىرى ساقلانماقتا. تاڭ دەۋرىگە كەلگەندە، ئەسلىدىكى ئاساستا غەربىي يۇرتنىڭ رەسساملىقى يەنە ئوتتۇرا تۈزلەڭلىك رايونى ۋە غەربنىڭ بۇددىزم سەنئىتى ماھارىتىنى قوبۇل قىلىپ، كۆرۈنۈشى جانلىق، سىزىقچىلىرى ئاددىي، كىيىم - كېچەكلەرنىڭ گۈل - نۇسخىلىرىنىڭ جەلىپكارلىقى كۈچلۈك بولغان سەنئەت ئۇسلۇبىنى شەكىللەندۈرۈپ، نۇرغۇنلىغان بۇددا رەسىملىرى، بۇددا ھېكايىلىرى، ئادەملەر، تاغلار ۋە سۇلار، گۈللەر - قۇشلار، ئىجتىمائىي ئۆرپ - ئادەتلەر قاتارلىقلارنى ئاساسىي مەزمۇن قىلغان تام رەسىملىرىنى، شىپ رەسىملىرى، ئويما رەسىملەر ۋە قەغەز، يىپەك رەخت قاتارلىقلارغا سىزىلغان رەسىملەرنى ئىجاد قىلىدۇ. ئۇدۇنلۇق كاتتا رەسسام ۋىسا ۋېچىر پېتىنقى - كۆپۈنكى رەسىم سىزىش ماھارىتىنىڭ پېشۋاسى بولۇپ، ئۇنىڭ ئەسەرلىرى مۇقەددەس ئەسەرلەر قاتارىغا كىرگۈزۈلىدۇ. ئۇ چاڭئەندىكى مېيەر - شەپقەت ئىبادەتخانىسىنىڭ مۇنارىغا سىزىغان مىڭ قوللۇق، مىڭ كۆزلۈك ئاۋالوكسۇارا بۇدساتۋانىڭ ئوبرازى ئىنتايىن نەپىس بولۇپ، تىل بىلەن ئىپادىلەپ بەرگىلى بولمايدۇ، بولۇپمۇ رەسىمدىكى ئۈچ چىشى يەكسا، تۆت ماھاراج تەڭرىلەر ئوبرازى جانلىق ئىپادىلەنگەن بولۇپ، پېتىنقى - كۆپۈنكى ئۇسۇلى تاڭ دەۋرىدىكى ۋە كېيىنكى دەۋرلەردىكى رەسساملىققا چوڭقۇر تەسىر كۆرسىتىدۇ.

خەن، تاڭ دەۋرلىرىدە، غەربىي يۇرت ئىچكى رايونلار بىلەن مەدەنىيەت ئالماشتۇرۇش بىلەن بىر ۋاقىتتا يەنە جۇڭگو بىلەن چەت ئەللەرنىڭ ۋە شەرق بىلەن غەربنىڭ مەدەنىيەت ئالماشتۇرۇشىدا كۆۈرۈكلۈك رول ئوينايدۇ. چەت ئەل مەدەنىيەتلىرى ياكى غەربىي ئەللەر مەدەنىيەتلىرى، بولۇپمۇ دىنلار غەربىي يۇرت ئارقىلىق ئېلىمىزنىڭ ئىچكى رايونلىرى ۋە باشقا جايلارغا تارقىلىدۇ.

مىلادىيىدىن تۆت يۈز يىل ئىلگىرى، زورروئاستېر دىنى غەربىي يۇرتقا تارقىلىپ كىرىدۇ. بۇ دىن «ئەشپە - رەستلىك دىنى» دەپمۇ ئاتىلىدۇ، ئۇ ياخشىلىق ۋە يامانلىقتىن ئىبارەت ئىككى يىلتىزچىلىقنى تەشەببۇس قىلىپ، ئوت، يورۇقلۇق، پاكلىق، يارىتىش، تۇغۇلۇش قاتارلىقلارنى ياخشىلىقنىڭ باشلىنىشى دەپ قاراپ، مۇرىتلىرىدىن مەخسۇس مۇراسىم ئارقىلىق «مۇقەددەس ئوت» قا تېۋىنىشنى تەلەپ قىلىدۇ. چىن، خەن دەۋرلىرىدە شىنجاڭ تەۋەسىدە پائالىيەت ئېلىپ بارغان ساكلار ئاساسەن ئاتەشپەرەستلىك دىنىغا ئېتىقاد قىلغان.

II ئەسىرنىڭ باشلىرىدا، بۇددا دىنى غەربىي يۇرتقا تارقىلىپ كىرىدۇ. ۋېي، جىن، جەنۇبىي ۋە شىمالىي سۇلالىلەر دەۋرلىرىدە ئۇدۇن، سۇلې، كۈسەن قاتارلىق جايلارغا نۇرغۇن بۇددا ئىبادەتخانىلىرى سېلىنىپ، راھىبلار يىغىلىدۇ، بۇ جايلار بۇددا دىنى مەركىزىگە ئايلىنىپلا قالماستىن، بەلكى يەنە ئىچكى رايونلاردىن كەلگەن راھىبلارنىڭ نوم ئالدىغان يېرىگىمۇ ئايلىنىدۇ. غەربىي يۇرتلۇق مەشھۇر راھىبلاردىن كۇماراجىۋا، بۇددۇ چىڭا، بۇدىرۋىچى قاتارلىقلار ئوتتۇرا تۈزلەڭلىكتە چوڭ ئابرويغا ئىگە بولىدۇ. بۇ مەزگىلدە، مانى دىنى بىلەن نېستورىئان دىنىمۇ غەربىي يۇرتقا تارقىلىپ كىرىدۇ. غەربىي يۇرتتىكى بەزى كىشىلەرمۇ ئوتتۇرا تۈزلەڭلىكتە بارلىققا كەلگەن توپىن دىنىغا ئېتىقاد قىلىشقا باشلايدۇ. شۇنداق قىلىپ شىنجاڭ كۆپ خىل دىن بىرلىكتە مەۋجۇت بولغان رايونغا ئايلىنىدۇ.

سۇڭ، لياۋ، جىن، يۈەن دەۋرلىرىدە، غەربىي يۇرتنىڭ مەدەنىيىتى بىر يېڭى تەرەققىيات باسقۇچىغا قەدەم

تاشلايدۇ. بولۇپمۇ ئىسلام دىنىنىڭ تارقىلىپ كىرىشىگە ئەگىشىپ، غەربىي يۇرت مەدەنىيىتىدە يەنە يېڭى مەزمۇن، يېڭى ئالاھىدىلىك بارلىققا كېلىدۇ.

قاراخانىيلار سۇلالىسى غەربىي يۇرت مەدەنىيەت تارىخىدىكى نۇرلۇق بىر سەھىپە ھېسابلىنىدۇ. قەدىمكى ئۇيغۇر تىلىدىكى دىداكتىك داستان «قۇتادغۇبىلىگ» (ئۇدۇل تەرجىمىسى «كىشىلەرگە بەخت ئانا قىلىدىغان ئەقىل - پاراسەت») نىڭ مەقسىتى كىشىلەرگە تەلىم بېرىپ، ئۇلارنى بىلىم ئىگىلەش ۋە ئەقىل پاراسەتلىك بولۇشقا يېتەكلەشتىن ئىبارەت. غەرب تىلىدا تۈزۈلگەن «دىۋانى لۇغاتىت تۈرك» تۈركلەر، تۈركمەنلەر، ئوغۇزلار، چىگىلار، ياغمىلار ۋە قىرغىزلارنىڭ تىلى ۋە شېئىر - قوشاقلارنى خاتىرىلىگەن. بۇ كاتتا ئەسەر قاراخانىيلار سۇلالىسى ۋە ئوتتۇرا ئاسىيا رايونىنىڭ سىياسىي تۈزۈمى، ئىقتىسادىي مۇناسىۋىتى، ئۆرپ - ئادىتى، دىنىي ئېتىقادى، مىللەتلەرنىڭ كېلىپ چىقىشى، جۇغراپىيىلىك ناملىرى ۋە مەدەنىيەت سەنئىتىنى تەتقىق قىلىشنى ئىنتايىن مول مەزمۇنلۇق ماتېرىياللار بىلەن تەمىنلەيدۇ.

XIV ئەسىردىن كېيىن، ئىسلام دىنىنىڭ كەڭ تارقىلىشىغا ئەگىشىپ، قەدىمكى ئۇيغۇر يېزىقىنىڭ ئورنىنى تەدرىجىي ھالدا غەرب يېزىقىنى ئاساس قىلغان چاغاتاي يېزىقى ئالدىدۇ. چاغاتاي يېزىقىدا يېزىلغان ئەسەرلەر ناھايىتى كۆپ بولۇپ، ئۇلارنىڭ ئىچىدە «قىسمەئى رەبغۇزى» ئەڭ مەشھۇر. ئۇ ئۇيغۇرلارنىڭ 72 پارچە نەسرىي ۋە نەزىمى ئەسىرىنىڭ توپلىمى ھېسابلىنىدۇ. يەنە تارىخىي داستانلاردىن «گۈل ۋە نەۋرۇز»، «خەمە» قاتارلىقلارمۇ بار.

XVI - XV ئەسىرلەردە، ئۇزاق مۇددەتلىك ئارىلىشىش، ئاسسىمىلياتسىيە قىلىش ۋە قوشۇلۇش ئارقىلىق، شىنجاڭنىڭ يېقىنقى زامان ھەرقايسى مىللەتلىرى ئاخىر شەكىللىنىدۇ. ھەرقايسى مىللەتلەرنىڭ مەدەنىيىتىمۇ ئۆزگىچە ئالاھىدىلىكلىرى بىلەن كۆزنى قاماشتۇرىدۇ.

ئۇيغۇرلارنىڭ مەدەنىيەت - سەنئىتى زور تەرەققىياتقا ئېرىشىدۇ. XVI - XVII ئەسىرلەردە پۈتكەن «تارىخىي رەشىدى» ۋە «تاۋارىخ» تىن ئىبارەت ئىككى تارىخىي ئەسەر، XVII ئەسىردىكى ئوتتۇرا ئاسىيا ۋە شىنجاڭ تارىخىنى تەتقىق قىلىدىغان قىممەتلىك ماتېرىيال ھېسابلىنىدۇ. يۈرۈشلەشتۈرۈلگەن كۆي «مۇقام» دا ئۇيغۇرلارنىڭ تارىختىن بۇيان تارقىلىپ كەلگەن ناخشىلىرى سىستېمىلىق يىغىلىپ، پىششىقلاپ ئىشلىنىپ ۋە رەتلەنىپ 16 قىسىم قىلىنغان بولۇپ، ئۇ ئۇيغۇر مۇزىكىلىرى ۋە ناخشا تېكىستلىرىنىڭ توپلىمىدۇر.

قازاق ئەدەبىياتىمۇ تېز راۋاجلانغان بولۇپ، «ئالپامىش»، «ئېرتارغىن»، «قامبار» قاتارلىقلار ۋەكىللىك خاراكتېرگە ئىگە قەھرىمانلىق ئېپوس، «چىڭگىزنامە»، «يىلىنامىلەر توپلىمى»، «قىپچاق تارىخى» قاتارلىق يازما ئەدەبىياتلار بارلىققا كەلگەن.

موڭغۇللارنىڭ مەشھۇر تارىخىي داستانى «جاڭغىر» جەمئىي 30 باب كېلىدۇ، ئۇ جۇڭگودىكى ئۈچ چوڭ تارىخىي داستاننىڭ بىرى بولۇپلا قالماستىن، بەلكى يەنە دۇنيا موڭغۇل كلاسسىك ئەدەبىياتىدىكى «ئۈچ چوڭ يۇقىرى پەللىنىڭ بىرى» دەپ تەرىپلىنىدۇ.

قىرغىزلارنىڭ خەلق ئېغىزىدىكى تارىخىي داستانلىرىنىڭ ئەڭ مەشھۇرى «ماناس» بولۇپ، ئۇ بىئوگرافىيە خاراكتېرلىك تارىخىي داستان ھېسابلىنىدۇ.

XIX ئەسىرنىڭ ئاخىرقى مەزگىلىدە، كۆپ مىللەت توپلىشىپ ئولتۇراقلاشقان ھالەتنىڭ شەكىللىنىشىگە ئەگىشىپ، شىنجاڭنىڭ يەرلىك مەدەنىيىتىدە كۆپ مەنبەلىك فورماتسىيە بارلىققا كېلىدۇ. شىنجاڭدىكى ھەر مىللەت خەلقىنىڭ مەدەنىيىتى كۆپ مەنبەلىك، شۇنداقلا بىر گەۋدە ھېسابلىنىدۇ. بۇ يەردە ئېيتىلغان «كۆپ مەنبەلىك» ئۇزاق مۇددەتلىك تارىخىي تەرەققىيات جەريانىدا ھەرقايسى مىللەتلەرنىڭ مەدەنىيىتىدە شەكىللەنگەن مىللىي ئالاھىدىلىك ۋە ئۈسلۇبى، كۆپ خىل شەكىللىك ۋە رەڭگارەڭلىكى بولۇپ، بىر - بىرىدىن پەرقلىنىدىغان. لىقىنى كۆرسىتىدۇ. دېمەك، ھەرقايسى مىللەتلەر مەدەنىيەتلىرى بىر گەۋدە بولۇپ، ھەر مىللەت خەلقى جۇڭخۇا مىللەتلىرىنىڭ بىر پۈتۈن مەدەنىيىتىنى تەرەققىي قىلدۇرۇش ۋە گۈللەندۈرۈش جەريانىغا پائال قاتنىشىدۇ ۋە ئۇنى ئىلگىرى سۈرىدۇ. بۇنىڭدىن باشقا، ئۇزاق مۇددەتلىك ئورتاق ئەمگەك قىلىش، تۇرمۇش كەچۈرۈش ۋە كۈرەش قىلىش جەريانىدا، ھەر مىللەت خەلقى ئۆزئارا ئۆگىنىپ، ئۆزئارا قوبۇل قىلىپ، مەدەنىيەت جەھەتتىمۇ «بىرىنىڭ ئىچىدە بىرى بار» لىق مۇناسىۋەتنى شەكىللەندۈرىدۇ. ھەرقايسى مىللەتلەرنىڭ مەدەنىيىتى جۇڭخۇا مىللەتلىرىنىڭ ئىچكى ئۇيۇشۇش كۈچىنى كۈچەيتىپ، ھەر مىللەت خەلقىنىڭ ۋە تەبىئەت ۋە ھەرىكەت رولىنى يېتىلدۈردى. دىغان مۇنبەت تۇپراققا ئايلىنىدۇ. XX ئەسىرنىڭ 30 - يىللىرى، جۇڭگو كوممۇنىستىك پارتىيىسىنىڭ

باشلامچىلىق قىلىشى بىلەن ئىنقىلابىي ئىلغار خەلق ئاممىسىنىڭ مەدەنىيىتى شىنجاڭدا بارلىققا كېلىشكە ۋە گۈللىنىشكە باشلايدۇ. مۇشۇ مەزگىلدە، ياپون باسقۇنچىلىرىغا قارشى تۇرۇپ ۋەتەننى قۇتقۇزۇشنى ئاساسىي نىيەت قىلغان ئەدەبىيات، مۇزىكا، دراما، گۈزەل سەنئەت ئىجادىيەتلىرى كەڭ تارقىلىپ ۋە راۋاجلىنىپ، مىللىي، ئىنقىلابىي يېڭى مەدەنىيەتنىڭ مەدەنىيەت بازىسىنى ئىگىلىگەنلىكىنى نامايان قىلىدۇ.

جۇڭخۇا خەلق جۇمھۇرىيىتى قۇرۇلغاندىن كېيىن، جۇڭگو كوممۇنىستىك پارتىيىسى مىللەتلەر ئىتتىپاقى، مىللەتلەرنىڭ ئۆزئارا ھەمكارلىشىشى، ھەرقايسى مىللەتلەرنىڭ ئورتاق گۈللىنىپ تەرەققىي قىلىشىغا پايدىلىق بولغان مىللىي تېررىتورىيەلىك ئاپتونومىيە سىياسىتىنى تۈزۈپ يولغا قويدى، بۇنىڭ بىلەن شىنجاڭنىڭ مەدەنىيەت ئىشلىرىنىڭ يېڭى ھاياتى كۈچى ئۇرغۇپ، ئومۇميۈزلۈك گۈللىنىش يولىغا قەدەم تاشلىدى. 1953 - يىلى، شىنجاڭ ئەدەبىيات - سەنئەتچىلەر بىرلەشمىسى قۇرۇلغاندىن بۇيان، ئىلگىرى - كېيىن بولۇپ 11 ئەدەبىيات - سەنئەتچىلەر جەمئىيىتى قۇرۇلۇپ، ئاز سانلىق مىللەتلەرنىڭ ناخشا - ئۇسسۇلىنى ئاساس قىلغان مۇزىكا، ئۇسسۇل، ئوپېرا، دراما ۋە ئەلنەغمە، سېرىك قاتارلىقلارنى ئۆز ئىچىگە ئالغان سەنئەت ئۆمەكلىرىدىن 88 ى تەشكىللەندى. سەنئەت ئىجادىيىتى ۋە ئويۇن قويۇش جەھەتتە يېڭىلىق يارىتىلىپ، «شىنجاڭ ياخشى»، «چېگرا رايونىنىڭ ھەممە يېرى چاڭجياڭنىڭ جەنۇبىدىكى رايونلاردىن قېلىشمايدۇ» قاتارلىق ناخشىلار بارلىققا كەلدى، چوڭ تىپتىكى مىللىي ناخشا - ئۇسسۇل «بىزنىڭ شىنجاڭ ياخشى جاي» چاڭجياڭنىڭ جەنۇبى ۋە شىمالدا كەڭ ئېيتىلىپ، جۇڭگو ۋە چەت ئەللەردە شەرەپ قۇچتى. غەربىي قىسىمنى كەڭ كۆلەمدە ئېچىش ئىستراتېگىيىسىنىڭ يولغا قويۇلۇشىغا ئەگىشىپ، شىنجاڭنىڭ مول مەدەنىيەت بايلىقى چوقۇم تېخىمۇ زور تەرەققىياتقا ئېرىشىدۇ. جۇڭخۇا مىللەتلەرنىڭ سەنئەت خەزىنىسىدىكى ئاجايىپ گۆھەر ھېسابلىنىدىغان شىنجاڭ - نىڭ رەڭگارەڭ مەدەنىيىتى كۆزنى تېخىمۇ چاقىتىدۇ.

IV شىنجاڭنىڭ يېرى كەڭ، بايلىقى مول

شىنجاڭ ياۋروپا، ئاسىيا چوڭ قۇرۇقلۇقىنىڭ مەركىزىي قىسمىغا جايلاشقان بولۇپ، دېڭىزغا يىراق، تۆت ئەتراپى ئېگىز تاغلار بىلەن ئورالغان، ئۇزۇن مۇددەتلىك تارىخىي تەرەققىيات ۋە گېئولوگىيەلىك ئۆزگىرىش ئارقىلىق، «ئۈچ تاغ، ئىككى ئويمانلىقنى ئارىغا ئالغان» گېئومورفولوگىيەلىك تۈزۈلۈشنى شەكىللەندۈرگەن. تاغ سىستېمىسى ئىچىدە يەنە چوڭ - كىچىكلىكى بىردەك بولمىغان، يۇقىرى - تۆۋەنلىكى روشەن پەرقلىنىدىغان تاغ ئارىسىدىكى ئويمانلىقلار بار بولۇپ، ئۇلار تاغ سىستېمىسى بىلەن تاغ سىستېمىسى ئۆزئارا تۇتىشىدىغان، تاغلىق رايون بىلەن ئويمانلىق گىرەلەشكەن گېئومورفولوگىيەلىك تۈزۈلۈشنى ھاسىل قىلغان. بۇ خىل گېئومورفولوگىيەلىك تۈزۈلۈشنىڭ شىمالدىن جەنۇبقا سوزۇلغان رەت تەرتىپى: ئالتاي تېغى سىستېمىسى ۋە جۇڭغار - يىنىڭ شەرقىي شىمالىي قىسمىدىكى تاغلىق جايلار، جۇڭغارىيە ئويمانلىقى، تەڭرىتاغ تاغ سىستېمىسى، تارىم ئويمانلىقى، پامىر ئېگىزلىكى ۋە كوئېنلۇن تېغى سىستېمىسى، قارا قۇرۇم تېغى سىستېمىسى ۋە ئالتۇن تاغ قاتارلىقلاردىن ئىبارەت. جۇڭغارىيە ئويمانلىقىنىڭ شەرقتىن غەربكە ئۇزۇنلۇقى 700 كىلومېتىر، جەنۇبتىن شىمالغا كەڭلىكى 450 كىلومېتىر، كۆلىمى 180 مىڭ كۋادرات كىلومېتىر بولۇپ، ئويمانلىقنىڭ مەركىزى قۇربانتوڭغۇت (قاۋان توڭگۇز) قۇملۇقىدىن ئىبارەت. تارىم ئويمانلىقى جۇڭگودىكى ئەڭ چوڭ ئىچكى قۇرۇقلۇق ئويمانلىقى بولۇپ، شەرقتىن غەربكە ئۇزۇنلۇقى 1400 كىلومېتىر، جەنۇبتىن شىمالغا كەڭلىكى 520 كىلومېتىر كېلىدۇ، ئويمانلىقنىڭ ئوتتۇرىسى جۇڭگو بويىچە ئەڭ چوڭ تەكلىماكان قۇملۇقىدۇر.

شىنجاڭنىڭ بۇ ئېگىز تاغلىق رايونلىرىدا كۆلىمى 23 مىڭ 20 كۋادرات كىلومېتىر كېلىدىغان 18 مىڭ 600 دىن ئارتۇق چوڭ - كىچىك مۇزلۇق بولۇپ، مۇزلۇقلاردا ساقلانغان سۇنىڭ مىقدارى 2 تىرىليون 134 مىليارد 900 مىليون كۇب مېتىرغا يېتىدۇ. شىنجاڭ تەۋەسىدە جەمئىي 570 دەريا - ئېقىن بار بولۇپ، ئاساسلىق سۇ سىستېمىلىرى: دۆلەت چېگرىسىنىڭ سىرتىغا ئاقىدىغان ئېرتىش دەرياسى سۇ سىستېمىسى؛ ئىلى دەرياسى سۇ سىستېمىسى، تارىم دەرياسى سۇ سىستېمىسى قاتارلىقلاردىن ئىبارەت. ئۇلاردىن باشقا يەنە سايرام كۆلى، قاناس كۆلى، باغراش كۆلى قاتارلىق 138 كۆل بولۇپ، ئۇلارنىڭ ئومۇمىي كۆلىمى 5 مىڭ 136 كۋادرات كىلومېتىر كېلىدۇ.

شىنجاڭنىڭ يېرى كەڭ، چات كەڭلىكى چوڭ. پەۋقۇلئاددە جۇغراپىيەلىك ئالاھىدىلىكى قۇرغاق ھەم قامال

ھالەتتىكى ئېكولوگىيەلىك مۇھىتنى شەكىللەندۈرگەن. مول ۋە كۆپ خىل گېئومورفولوگىيەلىك فورمىسى ئۆزگىچە تەبىئىي ئۈنۈمىزىمۇ كەڭدىن ۋە تارىخىي، گۇمانىتار كۆرۈنۈشى بارلىققا كەلتۈرگەن. جەنۇبىي شىنجاڭ قۇرغاق ھەم ئىسسىق بولغان مۆتىدىل بەلۋاغ كېلىمات رايونىغا، شىمالىي شىنجاڭ بولسا قۇرغاق كەلگەن ئوتتۇرا مۆتىدىل بەلۋاغ كېلىمات رايونىغا تەۋە. ئومۇمىيلىقتىن ئېلىپ ئېيتقاندا، شىنجاڭ رايونىنىڭ نۇر ۋە ئىسسىقلىق بايلىقى مول بولۇپ، جەنۇبىي شىنجاڭنىڭ شىمالىي شىنجاڭنىڭكىدىن كۆپ. جەنۇبىي شىنجاڭنىڭ تۈزلەڭ رايونلىرىنىڭ قىرغاقسىز مەزگىلى 200 ~ 220 كۈنگە يېتىدۇ. شىمالىي شىنجاڭنىڭ تۈزلەڭ رايونلىرىنىڭ قىرغاقسىز مەزگىلى ئومۇمەن 150 كۈن بولىدۇ. شىنجاڭنىڭ يېغىن مىقدارى ئاز بولۇپ، جەنۇبىي شىنجاڭنىڭ تۈزلەڭ رايونلىرىنىڭ ئەڭ ئاز. پۈتۈن شىنجاڭنىڭ يىللىق يېغىن مىقدارى ئوتتۇرىچە 145 مىللىمېتىر بولۇپ، مەملىكىتىمىزنىڭ يىللىق يېغىن مىقدارى 630 مىللىمېتىرنىڭ 23 پىرسەنتىگە توغرا كېلىدۇ. شۇنداقلا، يېغىننىڭ تارقىلىشىمۇ تەكشى ئەمەس. شۇڭا، مۇھىتى ئىنتايىن قۇرغاق، ئېكولوگىيەلىك سىستېمىسى ئاجىز ئەھۋال ھاسىل بولغان. بۇخىل مۇھىتنىڭ شەكىللىنىشىدىكى تۈپ سەۋەب شىنجاڭنىڭ دېڭىز - ئوكيانغا يىراق بولغانلىقى، ئاساسەن ئاتلانتىك ئوكيان بىلەن شىمالىي مۇز ئوكياندىن كەلگەن غەرب شامىلى ھاۋا ئېقىمىغا تايىنىدىغانلىقىدىن ئىبارەت. بۇ خىل ھاۋا ئېقىمى ئېلىپ كەلگەن نەملىك ئۇزۇن مۇساپىنى بېسىپ شىنجاڭغا يېتىپ كەلگەندە ئاجىزلىشىپ كەتكەچكە، يەر يۈزىگە چۈشىدىغان نەملىك بەكمۇ چەكلىك؛ شىنجاڭنىڭ تاغلىق رايونلىرىنىڭ يامغۇر ھاسىل قىلىدىغان شارائىتى بىر قەدەر ناچار بولغاچقا، كۆپ قىسىم رايونلار ئاساسەن قۇرغاق ھالەتتە بولۇپ، تۇپراقنىڭ چۆللۈش كۆلىمى ناھايىتى چوڭ. بۇخىل دەھشەتلىك تەبىئىي مۇھىت ئېكولوگىيە سىستېمىسىنىڭ ئىنتايىن ئاجىز بولۇشىنى كەلتۈرۈپ چىقىرىدۇ. نەملىك كەمچىل بولغاچقا، كۆپ قىسىم جايلارنىڭ يېپىنچا ئۆسۈملۈكلىرىنىڭ شالاغلىشىشىنى كەلتۈرۈپ چىقارغان، ھەرقايسى تاغ سىستېمىسىدىكى پاكار تاغلىق جايلار بىلەن كەڭ تۈزلەڭ رايونلاردا چۆل - باياۋان مەنزىرىلىرى كېلىپ چىققان. شىمالىي شىنجاڭدىكى قۇملۇق ۋە چۆللۈك رايونلارنىڭ يېپىنچا ئۆسۈملۈكلەر بىلەن قاپلىنىش دەرىجىسى پەقەت 0.3 ئەتراپىدا بولۇپ، جەنۇبىي شىنجاڭدىكى چۆللۈك رايونلارنىڭ يېپىنچا ئۆسۈملۈكلەر بىلەن قاپلىنىش دەرىجىسى 0.1 گە يەتمەيدۇ. تىپىك قۇرغاق مۇھىتتا ئالاھىدە بوستانلىق مەنزىرىلىرى بارلىققا كەلگەن. شىنجاڭدىكى بوستانلىقلار تەبىئىي بوستانلىق ۋە سۈنئىي بوستانلىقتىن ئىبارەت ئىككى چوڭ تىپقا ئايرىلىدۇ. تەبىئىي بوستانلىق 74 مىڭ كۋادرات كىلومېتىر، سۈنئىي بوستانلىق 62 مىڭ كۋادرات كىلومېتىر كېلىدۇ. سۈنئىي بوستانلىق يېزا ئىگىلىك بوستانلىقى، شەھەر - بازار بوستانلىقى ۋە زاۋۇت - كان بوستانلىقىغا ئايرىلىدۇ. ئۇلاردىن بوستانلىق يېزا ئىگىلىكى، بوستانلىق شەھەر - بازار ئىگىلىكى ۋە بوستانلىق زاۋۇت - كان ئىگىلىكلىرىنى ئاساس قىلغان بوستانلىق ئىگىلىكى فورمىسى شەكىللەنگەن. شىنجاڭنىڭ ئوتلاق كۆلىمى چوڭ، تۆت پەسىل ئوتلاقلىرى يېتىلگەن بولۇپ، جۇڭگودىكى ئۈچ چوڭ ئوتلاق چارۋىچىلىقى رايونلىرىنىڭ بىرىگە ئايلانغان. شىنجاڭدا بوستانلىق يېزا ئىگىلىكى ئاساس قىلىنغاچقا، بوستانلىق يېزا ئىگىلىكىنىڭ ئومۇمىي مەھسۇلات قىممىتى سانائەت ۋە دېھقانچىلىق ئومۇمىي مەھسۇلات قىممىتىنىڭ %40 نى ئىگىلەيدۇ، دېھقانچىلىق مەھسۇلاتلىرىنى خام ئەشيا قىلىدىغان يېنىك - سانائەت مەھسۇلات قىممىتى ئومۇمىي يېنىك سانائەت مەھسۇلات قىممىتىنىڭ %90 نى ئىگىلەيدۇ. بوستانلىق ئىگىلىكى تەرەققىي قىلغانلىقتىن، شىنجاڭ جۇڭگونىڭ پاختا، ئاشلىق، شېكەر، چارۋا مەھسۇلاتلىرى ۋە مېۋە ئىشلەپچىقىرىش بازىسىغا ئايلاندى.

شىنجاڭ جۇڭگودىكى كۆلىمى ئەڭ چوڭ، بايلىقى مول رايون بولۇپ، كان مەھسۇلاتلىرى بايلىقىنىڭ زاپاس مىقدارى مول، بايقالغان كان مەھسۇلاتلىرى 138 خىل، جۇڭگونىڭ 168 خىل كان مەھسۇلاتىنىڭ %82 نى ئىگىلەيدۇ. 138 خىل كان مەھسۇلاتى ئىچىدىكى 117 خىلنىڭ زاپىسى تەكشۈرۈپ ئېنىقلاندى، 42 خىل كان مەھسۇلاتى مەملىكەت بويىچە ئالدىنقى 10 - ئورۇندا، ئۇلارنىڭ ئىچىدىكى 24 خىلى مەملىكەت بويىچە ئالدىنقى 5 - ئورۇندا تۇرىدۇ. بايقالغان ئېنېرگىيە، قارامېتال، رەڭلىك، ئاز ئۇچرايدىغان، ئىنتايىن كەم ئۇچرايدىغان ۋە قىممەت باھالىق مېتاللار، خىمىيە سانائىتىنىڭ خام ئەشياسى ۋە بىناكارلىققا ئىشلىتىلىدىغان مېتاللوئىدلار، چىنتاش، قاشتاشلار ۋە يەر ئاستى سۈيىدىن ئىبارەت يەتتە چوڭ تۈردىكى كان مەھسۇلاتلىرى بايلىقىنىڭ 68 خىلى ئېچىپ ئىشلىتىلدى. ئېنېرگىيە كان مەھسۇلاتلىرى بايلىقى ئىچىدە نېفىت، تەبىئىي گاز ۋە كۆمۈر بايلىقى ئەڭ مول. 2000 - يىلنىڭ ئاخىرىغا قەدەر، تارىم، جۇڭغار، تۇرپان - قۇمۇلدىن ئىبارەت ئۈچ چوڭ ئويمانلىقتىن نېفىت گازىنىڭ گېئولوگىيەلىك زاپىسىنىڭ جەمئىي 2 مىليارد توننا ئېكۋىۋالېنت ئىكەنلىكى

تەكشۈرۈپ ئېنىقلاندى، ئۇ پۈتۈن مەملىكىتىمىز قۇرۇقلۇقىدا ئېنىقلانغان نېفىت گازى بايلىقىنىڭ %34 نى ئىگىلەيدۇ. كۆمۈر بايلىقى تەڭرىتاغنىڭ جەنۇبى ۋە شىمالغا تارقالغان بولۇپ، ھازىرغىچە 190 دىن ئارتۇق ئورۇندا بايقالدى. ئومۇمىي بايلىقنىڭ مۆلچەر زاپىسى 2 تىرىليون 190 مىليارد توننا ئەتراپىدا بولۇپ، پۈتۈن مەملىكىتىمىز كۆمۈر بايلىقىنىڭ 1/3 نى ئىگىلەيدۇ.

شىنجاڭ ئەزەلدىنلا «ئالتۇن ۋە قاشتېشى ماكانى» دەپ ئاتىلىپ كەلگەن. ياقۇت، قاشتېشى كانلىرى مەبلە-كىتىمىز بويىچە ئالاھىدە ئورۇندا تۇرىدۇ. شىنجاڭ تەۋەسىدە ياقۇتتىن 13 تۈر 36 خىلى، قاشتېشىدىن 20 نەچچە خىلى بايقالدى. بۇلارنىڭ ئىچىدە خوتەن قاشتېشىنىڭ سۈپىتى ياخشى، تەركىبى پاكىز، رەڭگى ھەر خىل ھەم قاتتىق بولغانلىقتىن خەلقئالمگە داڭلىق.

شىنجاڭ جۇڭگو بويىچە قۇياش رادىئاتسىيىسى ئومۇمىي مىقدارى چوڭ، قۇياش نۇرىنىڭ چۈشۈش پىرسەنتى يۇقىرى رايون بولغاچقا، يىل بويى شىنجاڭغا يېتىپ كېلىدىغان قۇياش رادىئاتسىيىسى $10^8 \times 3200$ توننا ئەلا سۈپەتلىك كۆمۈردىن ئېلىنغان ئېنېرگىيە مىقدارىغا توغرا كېلىدۇ. پۈتۈن شىنجاڭنىڭ زاپاس شامال ئېنېرگىيەسى بايلىقى 3 تىرىليون كىلوۋات - سائەتكە يېتىدۇ. ئالتاۋ، داۋانچىڭ، لاۋبېڭكۇ قاتارلىق داڭلىق شامال ئېنېرژىلىرىدا مەككىز بال بوران چىقىدىغان كۈنلىرى 100 كۈندىن ئارتۇق بولۇپ، شامال ئېنېرگىيىسى زىچلىقى يۇقىرى بولغان رايونلار ھېسابلىنىدۇ.

شىنجاڭنىڭ سۇ بايلىقى مول ھەم بىر قەدەر تۇراقلىق. پۈتۈن شىنجاڭنىڭ ئىئاتوسفىرا ئومۇمىي ھۆل-يېغىن مىقدارى 245 مىليارد 600 مىليون كۇب مېتىرغا يېتىدۇ. شىنجاڭ تەۋەسىدىكى مۇزلۇقتىن ئېرىپ ئېقىپ چۈشكەن سۇنىڭ يىللىق مىقدارى 19 مىليارد 850 مىليون كۇب مېتىردىن ئاشىدۇ. تۈزلەڭلىك رايونىدىكى يەر ئاستى سۈيى 6.3~19 مىليارد كۇب مېتىر. دەريا - ئېقىننىڭ ئومۇمىي ئېقىن مىقدارى 88 مىليارد 250 مىليون كۇب مېتىر، بۇنىڭ ئىچىدە مەملىكىتىمىز ئىچىدىكى ئېقىن مىقدارى 79 مىليارد 400 مىليون كۇب مېتىر بولۇپ، مەملىكىتىمىز بويىچە 12 - ئورۇندا، ئوتتۇرىچە كىشى بېشىغا توغرا كېلىدىغان سۇ بايلىقى مىقدارى مەملىكىتىمىزنىڭ ئوتتۇرىچە قىسمىنىڭ 2.2 ھەسسىگە توغرا كېلىپ، مەملىكىتىمىز بويىچە 4 - ئورۇندا تۇرىدۇ. ئەمما، شىنجاڭنىڭ يېرى كەڭ بولغاچقا، بىرلىك كۆلەمدىكى ئەمەلىي سۇ بايلىقى مىقدارى ناھايىتى ئاز، شۇڭلاشقا بۇ رايون بۇرۇندىن قۇرغاق رايون دەپ قارالغان.

شىنجاڭنىڭ زېمىنى كەڭ، جۇغراپىيىلىك تۈزۈلۈشى مۇرەككەپ بولۇپ، مەملىكىتىمىز ئومۇمىي يەر كۆلىمىنىڭ 1/6 نى ئىگىلەيدۇ. شىنجاڭ تەۋەسىدە دېھقانچىلىق ئىشلەپچىقىرىشقا ئىشلىتىلىدىغان يەر كۆلىمى 634 مىليارد 62 مىليون گېكتار بولۇپ، شىنجاڭنىڭ ئومۇمىي يەر كۆلىمىنىڭ %38.1 نى ئىگىلەيدۇ. تېرىقچىلىققا ئىشلىتىلگەن يەر 4 مىليون 164 مىڭ گېكتار، باغۋەنچىلىككە ئىشلىتىلگەن يەر 192 مىڭ 200 گېكتار، ئورمانچىلىق ئىگىلىگەن يەر 6 مىليون 564 مىڭ 100 گېكتار، ئوتلاقلىق 51 مىليون 360 مىڭ 500 گېكتار، سۇلۇق يەر 1 مىليون 181 مىڭ 300 گېكتارغا يېتىدۇ. ھازىرغا قەدەر ساقلىنىپ تۇرغان چۆللۈكنىڭ كۆلىمى 14 مىليون 958 مىڭ 400 گېكتار بولۇپ، ئۇنىڭدىن 3 مىليون 319 مىڭ 100 گېكتار يەر ئۆزلەشتۈرۈلگەندىن كېيىن دېھقانچىلىق قىلىشقا بولىدىغان زاپاس يەر ھېسابلىنىدۇ.

شىنجاڭنىڭ تەبىئىي ئوتلاق بايلىقى مول، كۆلىمى چوڭ، تۈرى كۆپ، ھەر خىل ئوت - چۆپلەر، بولۇپمۇ سۈپەتلىك ئوت - چۆپلەر بىر قەدەر كۆپ بولۇپ، تۆت پەسىللىك ئوتلاقلىرى تولۇق. ئوتلاقنىڭ ئومۇمىي كۆلىمى 57 مىليون 258 مىڭ 800 گېكتار بولۇپ، شىنجاڭ ئومۇمىي يەر كۆلىمىنىڭ %34.88 نى ئىگىلەيدۇ. ئۇنىڭدىن پايدىلانغىلى بولىدىغان ئوتلاق 48 مىليون گېكتار بولۇپ، ئومۇمىي ئوتلاق كۆلىمىنىڭ %83.8 نى ئىگىلەپ، مەملىكىتىمىز بويىچە پەقەت شىزاڭ بىلەن ئىچكى موڭغۇلىستان كېيىن تۇرىدۇ. دۇنيادا ھەممە ئېتىراپ قىلىدىغان تىپچاق، قومۇشسىمان تىپچاق، زەۋرەك، چۈجگۈن، بالدۇر پىشىدىغان مايسا، بېدە قاتارلىق سۈپەتلىك ئوتلارنىڭ ھەممىسى شىنجاڭغا تارقالغان.

شىنجاڭنىڭ ئورمان بايلىقى بىر قەدەر ئاز، قاپلىنىش نىسبىتى پەقەت %1.57 بولۇپ، تارقىلىشى تەكشى ئەمەس. دېھكە، مەملىكەت بويىچە ئورمان بايلىقى بىر قەدەر ئاز رايون ھېسابلىنىدۇ. پۈتۈن شىنجاڭدىكى ئورمانلىقنىڭ كۆلىمى 1 مىليون 523 مىڭ گېكتار، چاتقاللىقنىڭ كۆلىمى 988 مىڭ گېكتار بولۇپ، ئاساسەن شىمالىي شىنجاڭ، تەڭرىتاغنىڭ شىمالىي تۆپىلىكى ۋە ئالتاي تېغىنىڭ جەنۇبىي تۆپىلىكىگە تارقالغان. شىنجاڭنىڭ ياۋايى ھايۋانلار تۈرى كۆپ ھەم رايون ئالاھىدىلىكى روشەن. پۈتۈن شىنجاڭدا 137 خىل ھايۋان

بولۇپ، مەملىكىتىمىزدىكى ھايۋان تۈرىنىڭ %30.4 نى ئىگىلەيدۇ؛ قۇشلاردىن 398 خىلى بولۇپ، مەملىكىتىمىزدىكى قۇش تۈرىنىڭ %33.6 نى ئىگىلەيدۇ. بۇنىڭدىن باشقا يەنە 43 خىل ئۆسۈملۈكچى ھايۋان، ئالتە خىل قوش ماكانلىقلار بىلەن 50 خىلغا يېقىن يەرلىك بېلىقلار بار. ئۇلاردىن دۆلىتىمىزنىڭ بىرىنچى دەرىجىلىك نۇقتىلىق قوغدىلىدىغان ھايۋانلار ئىچىگە كىرگۈزۈلگەن قىممەتلىك ھايۋانلاردىن تۆت پۈتۈن تاشپاقا، ئاق لەيلەك، سېرىق بۈركۈت، بۆرە بۆرسۈك، يىلپىز، يولۋاس، قۇلان، ياۋا ئات، ياۋا تۆگە، ياۋا قوتاز قاتارلىق 28 خىلى بار؛ ئىككىنچى دەرىجىلىك نۇقتىلىق قوغدىلىدىغانلىرى ئىچىگە كىرگۈزۈلگەنلىرىدىن ئاق قو، قوڭۇر ئېيىق، قارا تايغان، بۇغا، ئارقار قاتارلىق 74 خىلى بار.

شىنجاڭدىكى ياۋايى ئۆسۈملۈكلەر بايلىقىنىڭ تارقىلىشى كەڭ ھەم سۈپەتلىك. شىنجاڭ تەۋەسىدە ھازىرغا قەدەر مەلۇم بولغان دورغا ئىشلىتىلىدىغان ئۆسۈملۈكلەردىن 2014 خىلى بار، ئۇلارنىڭ ئىچىدىكى 1451 خىلى ياۋايى ئۆسۈملۈكلەردىن ئىبارەت. مەسىلەن، چاكاندا، سوغىگۈل، چۈچۈكبۇيا، ھىك، توشقان زەدىكى، قارلەيلە، سى، يەر مەدىكى، تەڭرىتاغ رەۋىنى قاتارلىقلار بولۇپ، بۇلاردىن ئوخشاشمىغان دەرىجىدە پايدىلىنىلماقتا. بۇنىڭدىن باشقا، يەنە يېمەكلىك زەمبۇرۇغ تۈرىدىن 200 خىل، ۋىتامىنلىق ئۆسۈملۈكتىن 50 خىلدىن ئارتۇق، ياغلىق ئۆسۈملۈكتىن 100 خىلغا يېقىن، ھەسەل مەنبەسى بولغان ئۆسۈملۈكتىن تەخمىنەن 500 خىلغا يېتىدۇ؛ پۈتۈن شىنجاڭ تەۋەسىدىكى يېمەكلىك ۋە يەم - خەشەك قىلىشقا بولىدىغان ئۆسۈملۈك 2930 (سۇدا ياشايدىغان ئۆسۈملۈكلەرنىمۇ ئۆز ئىچىگە ئالىدۇ) خىل ئەتراپىدا بولۇپ، ئۇلاردىن ئەڭ كۆپ ئۇچرايدىغان سۈپەتلىك ئۆسۈملۈك 382 خىلدىن ئاشىدۇ.

V تەرەققىي قىلىۋاتقان ئىقتىساد

1. ئۈزلۈكسىز كۈچىيىۋاتقان خەلق ئىگىلىكى

جۇڭخۇا خەلق جۇمھۇرىيىتى قۇرۇلۇشتىن بۇرۇن، شىنجاڭ ئۇيغۇر ئاپتونوم رايونى دېھقانچىلىق بىلەن چارۋىچىلىقنى ئاساس قىلغاچقا، ئىقتىسادى كەينىدە قېلىپ، سانائىتى تەرەققىي تاپمىغانىدى، شۇڭا ھەر مىللەت خەلقى ئاچ - يالىڭاچ ۋە قىلچە سىياسىي ھوقۇقى يوق ھالەتتە تۇرمۇش كەچۈرەتتى. بولۇپمۇ پومبىشچىلار سىنىپىنىڭ ئىقتىسادىي جەھەتتىكى ئېكسپىلاتاتسىيە قىلىشى، سىياسىي جەھەتتىكى زۇلۇم سېلىشى ئارىلىشىپ كەتكەنلىكتىن، شەپقەتسىزلىك ۋە ۋەھشىيانلىق ئەۋج ئالغانىدى. چارۋىچىلىق رايونلىرىدىكى خەلق ئۇزاق مۇددەتكىچە مىللىي زۇلۇمغا، ئىقتىسادىي جەھەتتىكى تالان - تاراج ۋە باندىتلارنىڭ پاراكەندىچىلىكىگە ئۇچرىغان. لىقتىن، چارۋىچىلىق ئىگىلىكى ئېغىر دەرىجىدە ۋەيران قىلىنغان. گومىنداڭ ھۆكۈمرانلىق قىلغان مەزگىلدە، كەڭ خەلق ئاممىسى شەپقەتسىز بېسىمغا ۋە تالان - تاراج قىلىشقا ئۇچراپ، خەلقنىڭ تۇرمۇشى خارابىلىشىپ، خەلق ئىگىلىكى ۋەيران بولغان، جۈملىدىن يەرلىك مەھسۇلاتلارنى سېتىۋالدىغان ئادەم چىقماي، سانائەت مەھسۇلاتلىرىنى يۆتكەپ ئەكىرەلمىگەن. شۇڭا، ماددىي ئەشيا ئىنتايىن كەمچىل بولۇپ، پۇلنىڭ پاخاللىشىش ئەھۋالى كېلىپ چىققان، 1949 - يىلىغا كەلگەندە، مالىيە قىزىل رەقىمى %99.97 كە يېتىپ، خەلقنىڭ تۇرمۇشى ئازاب - ئوقۇبەت ئىچىدە قالغانىدى.

جۇڭخۇا خەلق جۇمھۇرىيىتى قۇرۇلۇشتىن بۇرۇن، 1949 - يىلى شىنجاڭنىڭ ئىچكى ئىشلەپچىقىرىش ئومۇمىي قىممىتى پەقەت 684 مىليون يۈەن بولۇپ، دېھقانچىلىق ۋە چارۋىچىلىق مەھسۇلات قىممىتى %85.7 نى، سانائەت مەھسۇلات قىممىتى %14.3 نى ئىگىلەپ، سانائەت ۋە يېزا ئىگىلىك ئومۇمىي مەھسۇلات قىممىتى كىشى بېشىغا ئاران 176 يۈەندىن توغرا كېلەتتى. خەلق ئىگىلىكى ئۈچ يىل ئەسلىگە كېلىش ئارقىلىق، 1952 - يىلىغا كەلگەندە، ئىچكى ئىشلەپچىقىرىش ئومۇمىي قىممىتى 790 مىليون يۈەنگە يەتكەنىدى. بىرىنچى بەش يىللىق پىلان مەزگىلىدە، شىنجاڭنىڭ دېھقانچىلىق، چارۋىچىلىق ۋە سانائەت ئىگىلىكىدە بىر قەدەر زور تەرەققىياتلار بارلىققا كېلىپ، ئىچكى ئىشلەپچىقىرىش ئومۇمىي قىممىتى 1 مىليارد 466 مىليون يۈەنگە يېتىپ، ئىچكى ئىشلەپچىقىرىش ئومۇمىي قىممىتى كىشى بېشىغا 267 يۈەندىن توغرا كەلگەنىدى. بۇ مەزگىلدە ئاشلىق بىلەن ئۆز - ئۆزىنى تەمىنلىدى، سانائەتمۇ يوقلۇقتىن بارلىققا كېلىپ، نېفىت، رەڭلىك مېتال، ئېلېكتر، كۆمۈر، پولات - تۆمۈر، ماشىنىسازلىق، قۇرۇلۇش ماتېرىياللىرى، پاختا توقۇمىچىلىق، گۈل بېشىش، يىپەك تارتىش، ئورمانچىلىق سانائىتى ۋە ئاشلىق چارۋا مەھسۇلاتلىرىنى پىششىقلاپ ئىشلەيدىغان بىر تۈركۈم كارخانىلار

يېڭىدىن قۇرۇلدى.

«چوڭ سەكرەپ ئىلگىرىلەش» ۋە خەلق ئىگىلىكىنى تەرتىپكە سېلىش مەزگىلىدە (1958~1965)، شىنجاڭ «چوڭ سەكرەپ ئىلگىرىلەش»، «خەلق كوممۇنىسى» ھەرىكىتىنى باشتىن كەچۈرگەچكە، ئىقتىسادىي جەھەتتە چوڭ ئىلگىرىلەش ۋە چوڭ چېكىنىش ئەھۋالى يۈز بېرىپ، يېزا ئىگىلىكى، يېنىك سانائەت ۋە ئېغىر سانائەت ئوتتۇرىسىدا نىسبەتنىڭ بۇزۇلۇشى كېلىپ چىقىدۇ. 1963 - يىلى مەركەز ئوتتۇرىغا قويغان «تەرتىپكە سېلىش، مۇستەھكەملەش، تولۇقلاش ۋە ئۆستۈرۈش» فاھجىبىنى ئىزچىللاشتۇرۇش ئارقىلىق، خەلق ئىگىلىكى مۇشكۈل شارائىتتىن قۇتۇلدى. 1965 - يىلى ئىچكى ئىشلەپچىقىرىش ئومۇمىي قىممىتى 2 مىليارد 419 مىليون يۈەنگە يېتىپ، ئىچكى ئىشلەپچىقىرىش ئومۇمىي قىممىتى كىشى بېشىغا 312 يۈەندىن توغرا كېلىپ، 1957 - يىلىدىكىدىن ئايرىم - ئايرىم ھالدا %65 ۋە %16.8 ئۆستى.

«مەدەنىيەت زور ئىنقىلابى» مەزگىلىدە (1966~1976)، دېھقانچىلىق، چارۋىچىلىق ۋە سانائەت زەربىگە ئۇچرىغانلىقتىن، ئىلگىرىلەش سۈرئىتى ئاستىلاپ، بازار كاساتلىشىپ كەتتى.

1978 - يىلى ج ك پ 11 - نۆۋەتلىك مەركىزىي كومىتېتىنىڭ 3 - ئومۇمىي يىغىنىدىن كېيىن، شىنجاڭنىڭ ئىقتىسادىي قۇرۇلۇش ئىشلىرى مەركەزنىڭ توغرا يېتەكلىشى ئاستىدا، جۇڭگو كوممۇنىستىك پارتىيىسى شىنجاڭ ئۇيغۇر ئاپتونوم رايونلۇق كومىتېتى ۋە خەلق ھۆكۈمىتى ئىقتىسادىي قۇرۇلۇشنى مەركەز قىلىشتا چىڭ تۇرۇپ، ئىسلاھات، ئېچىۋېتىشنى ھەرىكەتلەندۈرگۈچى كۈچ قىلىپ، زور كۈچ بىلەن ئۇل مۇئەسسەسە قۇرۇلۇشنى كۈچەيتىپ، ئىقتىسادىي قۇرۇلۇشنى تەدرىجىي تەرتىپكە سېلىپ ۋە مۇكەممەللەشتۈرگەچكە، خەلق ئىگىلىكى مۇقىم ۋە تېز تەرەققىي قىلغان يېڭى باسقۇچقا قەدەم قويدى. 2000 - يىلى ئىچكى ئىشلەپچىقىرىش ئومۇمىي قىممىتى 136 مىليارد 486 مىليون يۈەنگە يېتىپ، 1978 - يىلىدىكىدىن 7.7 ھەسسە ئېشىپ، يىللىق ئوتتۇرىچە ئۆسۈش %10.3 بولدى؛ كىشى بېشىغا توغرا كېلىدىغان ئىچكى ئىشلەپچىقىرىش ئومۇمىي قىممىتى 1978 - يىلىدىكى 313 يۈەندىن 2000 - يىلىدىكى 7470 يۈەنگە يېتىپ، 5.94 ھەسسە ئاشتى؛ يەرلىك مالىيە كىرىمى 9 مىليارد 550 مىليون يۈەن بولۇپ، 1978 - يىلىدىكىدىن 12.4 ھەسسە ئېشىپ، ئوتتۇرا ھېساب بىلەن يىلىغا %12.5 ئاشتى.

2000 - يىلى يېزا ئىگىلىك ئىشلەپچىقىرىشنىڭ ئومۇمىي قىممىتى 48 مىليارد 720 مىليون يۈەنگە يەتتى. 1949 - يىلىدىن 2000 - يىلىغىچە، ئاشلىق مەھسۇلاتى 840 مىڭ 770 توننىدىن 8 مىليون 86 مىڭ توننىغا يېتىپ، 8.54 ھەسسە ئاشتى ھەمدە ئۆز - ئۆزىنى ئاشلىق بىلەن تەمىنلەپلا قالماي، بەلكى يەنە ئېشىندى. پاختا مەھسۇلاتى 5100 توننىدىن 1 مىليون 500 مىڭ توننىغا يېتىپ، 273 ھەسسە ئاشتى ھەمدە مەملىكىتىمىز پاختا مەھسۇلاتىنىڭ 1/4 نى ئىگىلەپ، مەملىكەت بويىچە ئەڭ چوڭ پاختا ئىشلەپچىقىرىش رايونىغا ئايلاندى. يېمەكلىك ماي مەھسۇلاتى 28 مىڭ 700 توننىدىن 601 مىڭ 400 توننىغا يېتىپ، 19.95 ھەسسە ئاشتى؛ قىزىلچا ئىشلەپچىقىرىشى يوقلۇقتىن بارلىققا كېلىپ، 2000 - يىلى قىزىلچا مەھسۇلاتى 2 مىليون 926 مىڭ 500 توننىغا يېتىپ، جۇڭگودىكى ئەڭ چوڭ قىزىلچا ئىشلەپچىقىرىش بازىسىغا ئايلاندى؛ مېۋە - چېۋە مەھسۇلاتى 100 مىڭ 600 توننىدىن 3 مىليون 29 مىڭ توننىغا يېتىپ، 29 ھەسسە ئاشتى.

چارۋىچىلىق مۇقىم ھالدا تەرەققىي قىلدى. 1949 - يىلىدىن 2000 - يىلىغىچە بېقىلىۋاتقان چارۋىلارنىڭ سانى 10 مىليون 382 مىڭ تۇياقتىن 45 مىليون 246 مىڭ 700 تۇياققا يېتىپ، 3.64 ھەسسە كۆپەيدى. گۆش مەھسۇلاتىمۇ 50 مىڭ 60 توننىدىن 900 مىڭ توننىغا يېتىپ، 16.78 ھەسسە ئاشتى. 50 يىلدىن بۇيان شىنجاڭدا نېفىت، كۆمۈر، ئېلېكتر، پولات - تۆمۈر، ماشىنىسازلىق، توقۇمىچىلىق، قۇرۇلۇش ماتېرىياللىرى، خىمىيە سانائىتى، تېبابەتچىلىك، دورىگەرلىك، يېنىك - سانائەت، يېمەكلىك، ئورمانچىلىق، رەڭلىك مېتال قاتارلىقلارنى ئۆز ئىچىگە ئالغان، تۈرى بىر قەدەر تولۇق بولغان سانائەت سىستېمىسى شەكىللەندى. 2000 - يىلىغا كەلگەندە سانائەت كارخانىلىرى 70 مىڭ 23 كە يەتتى، ئۇلارنىڭ ئىچىدە چوڭ تىپتىكى كارخانىدىن 51، ئوتتۇرا تىپتىكى كارخانىلاردىن 126، كىچىك تىپتىكى كارخانىدىن 69 مىڭ 846 سى بولۇپ، ئومۇمىي مەھسۇلات قىممىتىدە، چوڭ تىپتىكى كارخانىلارنىڭ مەھسۇلات قىممىتى 57 مىليارد 49 مىليون يۈەنگە يېتىپ، ئومۇمىي مەھسۇلات قىممىتىنىڭ %53.75 نى ئىگىلەيدۇ.

ئاساسلىق سانائەت مەھسۇلات مىقدارى زور كۆلەمدە ئاشتى. 2000 - يىلى ئىشلەپ چىقارغان خام نېفىت 18 مىليون 480 مىڭ توننا، كۆمۈر 27 مىليون 980 مىڭ توننا، توك چىقىرىش مىقدارى 18 مىليارد 300

مىليون كىلوۋات سائەت، پولات 1 مىليون 90 مىڭ توننا، سېمونت 8 مىليون 950 مىڭ توننا، ئۈرۈچۈك 330 مىڭ دانە، شېكەر 300 مىڭ توننىغا يەتتى.

سانائەت كارخانىلىرىنىڭ تېخنىكىلىق ئۈسكۈنىلىرىنىڭ سەۋىيىسى ئۈزلۈكسىز ئۆستۈرۈلدى. پۈتۈن شىنجاڭدىكى سانائەت كارخانىلىرى ئاپتوماتىك ئىشلەپچىقىرىش لىنىيىسىدىن 105 كە، يېرىم ئاپتوماتىك ئىشلەپچىقىرىش لىنىيىسىدىن 573 كە ئىگە بولدى. چوڭ تىپتىكى كارخانىلارنىڭ ئىشلەپچىقىرىش ئۈسكۈنىلىرىدىن خەلقئارا ئىلغار سەۋىيىگە يەتكەنلىرى 17.2 پىرسەنتكە، مەملىكىتىمىز ئىچىدىكى ئىلغار سەۋىيىگە يەتكەنلىرى 28 پىرسەنتكە يەتتى. پۈتۈن شىنجاڭدىكى سانائەت كارخانىلىرى ئاپتونوم رايون دەرىجىلىك يېڭى مەھسۇلاتتىن 4536 تۈرنى بارلىققا كەلتۈردى، ئۇلارنىڭ ئىچىدە كېڭەيتىلگەن مۇھىم تېخنىكىلىق تۈر 705 بولۇپ، 509 تۈرلۈك مەھسۇلاتقا خەلقئارا ئۆلچەم ۋە مەملىكىتىمىز ئىچىدىكى ئىلغار ئۆلچەم قوللىنىلدى ھەمدە 108 تۈرلۈك مەھسۇلات ئاپتونوم رايون بويىچە داخلىق مەھسۇلات دەپ ئاتالدى.

2. ئۇل مۇئەسسەسە قۇرۇلۇشى ئومۇميۈزلۈك ئىلگىرى سۈرۈلدى 1949 - يىلىدىن بۇرۇن، شىنجاڭنىڭ ئۇل مۇئەسسەسەسى ئىنتايىن ئاجىز بولۇپ، شۇ چاغلاردا تۆمۈر يول يوق بولۇپلا قالماي، تاشيول قاتناش مۇساپىسىمۇ ناھايىتى قىسقا ھەمدە يول ئەھۋالىمۇ ناھايىتى ناچار ئىدى. جۇڭخۇا خەلق جۇمھۇرىيىتى قۇرۇلغاندىن كېيىن، بولۇپمۇ ئىسلاھات، ئېچىۋېتىشتىن بۇيان، شىنجاڭ ئۇل مۇئەسسەسە قۇرۇلۇشىنى چوڭ كۆلەمدە ئېلىپ باردى. 1978 - يىلىدىن 2000 - يىلىغىچە شىنجاڭنىڭ مۇقىم مۈلۈككە سالغان مەبلەغى 417 مىليارد 375 مىليون يۈەنگە، ئۇنىڭ ئىچىدە پەقەت 2000 - يىلىغا سالغان مەبلەغى 61 مىليارد 380 يۈەنگە يەتكەن، يېقىنقى 50 يىلدىن بۇيان، قاتناش قۇرۇلۇشى ئومۇميۈزلۈك تەرەققىي قىلىپ، تۆمۈريول، تاشيول، ئاۋىئاتسىيە ۋە تۇرۇبا يوللىرى ئۇزۇن ماسلىشىپ ستېرېئولۇق قاتناش تورى شەكىللەندى. 2000 - يىلى شىنجاڭنىڭ تۆمۈر يول مۇساپىسى 3010 كىلومېتىرغا، تاشيول قاتناش مۇساپىسى 34 مىڭ 585 كىلومېتىرغا يەتتى؛ دۆلەت ئىچى ۋە سىرتىغا ئۇچۇش ئاۋىئاتسىيە لىنىيىسىدىن 69 ى ئېچىلىپ، ئومۇمىي مۇساپىسى 153 مىڭ 900 كىلومېتىرغا يەتتى. نېفىت ۋە تەبىئىي گاز ئاققۇزۇش ئۈچۈن ياسالغان تۇرۇبا 2696 كىلومېتىرغا يەتتى. بۇنىڭدىن باشقا، پوچتا - تېلېگراف خەۋەرلىشىش ئىشلىرىمۇ بىر قەدەر تېز تەرەققىي قىلىپ، پۈتۈن شىنجاڭنى قاپلىغان ئوپتىكىلىق كابېل لىنىيىسى بىلەن ئاسىيا - ياۋروپا ئوپتىكىلىق كابېلنىڭ شىنجاڭ بۆلىكى ياسىلىپ، دەسلەپكى قەدەمدە پروگراممىلىق ئالماشتۇرۇش، ئوپتىك تالالىق ئالاقە، رەقەملىك مىكرو دولقۇنلۇق ئالاقە، سۈنئىي ھەمراھ ئارقىلىق ئالاقىلىشىش، كۆچمە ئالاقە قاتارلىقلارنى ئۆز ئىچىگە ئالغان مۇكەممەل زامانىۋى ئالاقىلىشىش سىستېمىسى شەكىللەندى. 2000 - يىلى پوچتا - تېلېگراف خەۋەرلىشىش ئىشلىرىمۇ نىڭ ئومۇمىي سوممىسى 4 مىليارد 730 مىليون يۈەنگە يەتتى.

يېقىنقى 50 يىلدىن بۇيان، ئېنېرژى - ئېنېرژى، سۇ ئىنشائاتى قۇرۇلۇشىغا سېلىنغان مەبلەغى 16 مىليارد يۈەندىن ئاشتى، بۇنىڭ ئىچىدە 1978 - يىلىدىن 2000 - يىلىغىچە سېلىنغان مەبلەغى 11 مىليارد 74 مىليون يۈەن بولۇپ، ئىلگىرى - كېيىن بىر تۈركۈم سۇ ئىنشائاتى قۇرۇلدى. 2000 - يىلى، پۈتۈن شىنجاڭ بويىچە تەمىنلىگەن سۇنىڭ ئومۇمىي مىقدارى 3 مىليارد 773 مىليون كۇب مېتىر بولۇپ، بۇنىڭ ئىچىدە يېزا ئىگىلىكىنى تەمىنلىگەن سۇ 32 مىليارد 901 مىليون كۇب مېتىر، سانائەتنى تەمىنلىگەن سۇ 404 مىليون كۇب مېتىر، شەھەر - بازاردىكى ئائىلىلەرنىڭ تۇرمۇشى ئۈچۈن تەمىنلىگەن سۇ 458 مىليون كۇب مېتىر بولغان، مانا بۇلار خەلق ئىگىلىكىنىڭ تەرەققىياتىغا كۈچلۈك كاپالەتلىك قىلدى.

3. ئىگىلىكنىڭ تارقىلىشى مۇۋاپىقلاشتى شىنجاڭنىڭ يېرى كەڭ، جايلارنىڭ بايلىق ئەۋزەللىكى ئوخشاش ئەمەس. شۇڭلاشقا، ھەر يەرنىڭ شەرت - شارائىتىغا قاراپ ئىش كۆرۈش، ئارتۇقچىلىقىنى جارى قىلدۇرۇپ ئاجىزلىق تەرەپتىن ساقلىنىش، ئەۋزەللىك تەرەپلىرىنى ئۇزۇن تۇرۇشلۇقلاش، رايونلار بويىچە ئىش تەقسىم قىلىش ۋە بىرلىكتە تەرەققىي قىلىش پرىنسىپىغا ئاساسەن، بەش ئىقتىسادىي رايونغا ئايرىشقا بولىدۇ.

(1) ئۈرۈمچىنى مەركەز قىلغان تەڭرىتاغنىڭ شىمالىي ئېتىكىدىكى ئۈنۈپرسال ئىقتىسادىي بەلۋاغ. ئۈرۈمچى، سانجى خۇيزۇ ئاپتونوم ئوبلاستى، شىخەنزە، كۈيتۈن، شىخو قاتارلىق تۆت شەھەر بىلەن ساۋەن

ناھىيىسىنى ئۆز ئىچىگە ئالدى. بۇ ئىقتىسادىي بەلۋاغدا بىر قەدەر تەرەققىي قىلغان دېھقانچىلىق، چارۋىچىلىق ۋە ئەلا سۈپەتلىك پاختا بار بولۇپ، شىنجاڭنىڭ ئاشلىق، قىزىلچا، پەمىدۇر قىيامى ئىشلەپچىقىرىش، كۆكتات ۋە باقمىچىلىق بازىسى ھېسابلىنىدۇ. سانائەت ئاساسى تولۇق بولۇپ، نېفىت ۋە نېفىت خىمىيە سانائىتى، كۆمۈر، ئېلېكتر، پولات - تۆمۈر، قۇرۇلۇش ماتېرىياللىرى، ماشىنىسازلىق، توقۇمىچىلىق، يېمەكلىك قاتارلىق سانائەتلەرنى ئاساس قىلغان بولۇپ، تۈرى بىر قەدەر تولۇق زامانىۋى سانائەت سىستېمىسىنى شەكىللەندۈرگەن. قاتناش، ئالاقە، ئىچكى - تاشقى سودا، پۇل مۇئامىلە ۋە ئىستراخوۋانىيە ئىشلىرى، ئۈچۈر مەسلىھەت بېرىش قاتارلىق ئۈچىنچى كەسىپمۇ خېلى راۋاجلانغان.

(2) شىمالىي شىنجاڭدىكى غەربىي شىمال ئىقتىسادىي رايون. ئىلى (كۈيتۇندىن سىرت)، تارباغاتاي (ساۋەن، شىخودىن سىرت)، بورتالا موڭغۇل ئاپتونوم ئوبلاستى ۋە ئالتايدىن ئىبارەت تۆت ۋىلايەت، ئوبلاستىنى ئۆز ئىچىگە ئالغان بۇ رايون، شىنجاڭنىڭ دېھقانچىلىق، چارۋىچىلىق بازىسى بولۇپ، ئاساسەن ئاشلىق، چارۋا مەھسۇلاتى، ياغلىق زىرائەت ۋە قىزىلچا ئىشلەپچىقىرىدۇ. شۇنداقلا يەنە مەملىكىتىمىزنىڭ رەڭلىك مېتال بىلەن ئاز ئۇچرايدىغان مېتال، ئالتۇن ئىشلەپچىقىرىش بازىسى. بۇنىڭدىن باشقا تېرە، توقۇمىچىلىق، قۇرۇلۇش ماتېرىياللىرى ۋە يېمەكلىك قاتارلىق سانائەتلەرمۇ ئاساسەن شەكىللەنگەن.

(3) شەرقىي شىنجاڭ ئىقتىسادىي رايونى. بۇ قۇمۇل ۋە تۇرپان ۋىلايىتىنى ئۆز ئىچىگە ئالغان رايون بولۇپ، جۇڭگودىكى ئۇزۇن تاللىق پاختا، ئۈزۈم ۋە قوغۇن ئىشلەپ چىقىدىغان مۇھىم بازا. سانائىتى نېفىت، كۆمۈر، تۇز ۋە خىمىيە سانائىتى، تۆمۈر ۋە غەيرىي مېتال رۇدىلىرىنى قېزىشنى ئاساس قىلغان ھەمدە ساقلىنىش مىقدارى 10 مىليون توننىلىق مىس كان بايلىقى بايقالغان. بۇ يەر كەلگۈسىدە جۇڭگودىكى ئەڭ چوڭ مىس كان ئېچىش ۋە تاۋلاش بازىسىغا ئايلانغۇسى.

(4) جەنۇبىي شىنجاڭنىڭ شەرقىي شىمالىي قىسمىدىكى يېڭىدىن راۋاجلانغان سانائەت رايونى. بايىنغولىن موڭغۇل ئاپتونوم ئوبلاستى بىلەن ئاقسۇ ۋىلايىتىنى ئۆز ئىچىگە ئالىدۇ. دېھقانچىلىقتا ئاشلىق، پاختا، قىزىلچا، مېۋە - چېۋە ۋە پەمىدۇر قىيامى ئىشلەشنى ئاساس قىلىدۇ. سانائەتتە نېفىت ۋە نېفىت خىمىيە سانائىتى، قۇرۇلۇش ماتېرىياللىرى، قەغەز ياساش، توقۇمىچىلىق، يېمەكلىك - سانائىتىنى ئاساس قىلىدۇ. بۇ ئىقتىسادىي رايوندىكى تارىم نېفىتلىكى ۋە تەبىئىي گاز مەيدانى چوڭ كۆلەمدە ئېچىلىپ، ھازىر شىنجاڭدىكى مۇھىم ئىقتىسادىي ئۆسۈش نۇقتىسىغا ئايلاندى.

(5) جەنۇبىي شىنجاڭنىڭ غەربىي جەنۇبىي قىسمىدىكى ئىقتىسادىي رايون. قەشقەر، قىزىلسۇ قىرغىز ئاپتونوم ئوبلاستى ۋە خوتەندىن ئىبارەت ئۈچ ۋىلايەت - ئوبلاستىنى ئۆز ئىچىگە ئالىدۇ. شىنجاڭدىكى پاختا ۋە مېۋە - چېۋە ئىشلەپ چىقىرىدىغان ئاساسلىق بازا. ئەمما، سانائەت ئاساسى ئاجىز بولۇپ، توقۇمىچىلىق (يىپەك تارتىشنى ئۆز ئىچىگە ئالىدۇ)، يېمەكلىك ۋە مىللىي قول ھۈنەرۋەنچىلىكىنى ئاساس قىلغان. يېقىنقى بىر نەچچە يىلدىن بۇيان نېفىت ۋە تەبىئىي گاز بايلىقى بايقالدى. دېمەك، بۇ رايوننىڭ كەلگۈسىدىن ئۈمىد زور.

مىسلاھات، ئېچىۋېتىش جۈملىدىن لەنجۇ - شىنجاڭ تۆمۈر يولى، بولۇپمۇ شىمالىي شىنجاڭ تۆمۈر يولىنىڭ پۈتۈپ پويىز قاتنىشىغا ئەگىشىپ، ئۈرۈمچىنى مەركەز قىلغان تەڭرىتاغنىڭ شىمالىي ئېتىكىدىكى ئىقتىسادىي رايون خېلى تېز تەرەققىي قىلىپ، 2000 - يىلىغىچە ئىچكى ئىشلەپچىقىرىش ئومۇمىي قىممىتى پۈتۈن شىنجاڭنىڭ %46.16 نى ئىگىلىدى. جەنۇبىي شىنجاڭنىڭ شەرقىي شىمالىي قىسمىدىكى يېڭىدىن راۋاجلانغان سانائەت رايونى، تارىم نېفىتلىكى ۋە تەبىئىي گاز بايلىقىنىڭ تەكشۈرۈپ ئېچىلىشى ۋە جەنۇبىي شىنجاڭ تۆمۈر يولىنىڭ پۈتۈشىگە ئەگىشىپ، بۇ ئىقتىسادىي رايون تېز كۆتۈرۈلۈپ، ئىچكى ئىشلەپچىقىرىش ئومۇمىي قىممىتى پۈتۈن شىنجاڭنىڭ %16.74 نى ئىگىلەپ، شىنجاڭ بويىچە ئىككىنچى ئورۇنغا ئۆتتى. بۇنىڭ بىلەن ئىقتىسادىي تەرەققىياتنىڭ تارقىلىشى شەكىللىنىپلا قالماي، بەلكى غەربىي قىسمىنى ئېچىش تەرەققىياتىغا ئەگىشىپ، ئۆزىنىڭ ئالاھىدە ئىگىلىكىنى تەرەققىي قىلدۇرۇشقا تېخىمۇ يۈزلىنىپ، ئۆز يېرىنىڭ شەرت - شارائىتىغا قاراپ ئىش كۆرۈش يولىغا قەدەم تاشلىدى.

4. ئىقتىسادىي تۈزۈلمە ئىسلاھاتى چوققۇرلاشتى جۇڭگو كوممۇنىستىك پارتىيىسى 11 - نۆۋەتلىك مەركىزىي كومىتېتىنىڭ 3 - ئومۇمىي يىغىنىدىن بۇيان، شىنجاڭ ئۆز رايونىنىڭ ئەمەلىيەتتە بىرلەشتۈرۈپ، مەركەزنىڭ ئىسلاھات ئېچىۋېتىش توغرىسىدىكى بىر يۈرۈش قارارنامىسى - سىياسەتلەرنى ئەستايىدىل ئىزچىللاشتۇرۇپ كەلمەكتە.

(1) خەلق كوممۇنىسى تۈزۈمىنى ئەمەلدىن قالدۇرۇپ، دېھقانچىلىق، چارۋىچىلىق رايونلىرىدا مەھسۇلاتنى ئائىلىلەرگە ھۆددىگە بېرىش مەسئۇلىيەت تۈزۈمىنى ئاساس قىلغان بىر تۇتاش تەقسىملەش بىرلەشتۈرۈلگەن ئىككى خىل ئىگىلىك باشقۇرۇش ئومۇمىيۈزلۈك يولغا قويۇلدى. چارۋىچىلىق رايونىدىمۇ چارۋىلارنىڭ باھاسىنى مۇندۇرۇپ ئائىلىلەرگە ھۆددىگە بېرىش ۋە ئوتلاقلىرىنى كۆتۈرە ئېلىش مەسئۇلىيەت تۈزۈمى ئومۇمىيۈزلۈك يولغا قويۇلدى.

(2) ئىسلاھات كارخانىلارنىڭ ھاياتىي كۈچىنى ئۇرغۇتتى. دۆلەت ئىلكىدىكى كارخانىلارنىڭ ئىسلاھاتى مەركىزىي ھالقا قىلىنغانچاقا، كارخانىلار ئۆزىگە ئۆزى خوجا بولۇش ھوقۇقىنىڭ كېڭىيىشىنى، قەدەم قەدەم پايدىنى باجغا ئۆزگەرتىشنى باشتىن كەچۈرۈپ، ھۆددىگە ئېلىپ باشقۇرۇش مەسئۇلىيەت تۈزۈمى بىلەن كارخانىنىڭ باشقۇرۇش تۈزۈمىنى ئۆزگەرتىش قاتارلىقلارنى ئىلگىرى سۈرۈپ، زامانىۋى كارخانا تۈزۈمىنى بەرپا قىلىش باسقۇچىغا قەدەم قويۇپ، ئومۇمىي مۈلۈكچىلىك تۈزۈمى ۋە پاي تۈزۈمىگە ئۆزگەرتىشنى ئىلگىرى سۈردى ھەمدە دۆلەت ئىلكىدىكى ئىگىلىككە قارىتا ئىستراتېگىيىلىك تەشەببۇسنى يولغا قويدى. 2000 - يىلىنىڭ ئاخىرىغىچە پۈتۈن شىنجاڭدىكى دۆلەت ئىلكىدىكى ۋە دۆلەت ئىلكىدىكى پاي چېكى كونترول قىلىنىدىغان چوڭ ۋە ئوتتۇرا تىپتىكى 171 كارخانىدىن 121 شىركەت تۈزۈمىگە ئۆزگەرتىلدى ھەمدە ئۇلاردىن 19 پاي چېكى چەكلىك شىركەتنى بازارغا يۈزلەندى؛ 100دىن ئارتۇق ھەرخىل كارخانا گۇرۇھى تەشكىللەندى؛ دۆلەت ئىلكىدىكى 700 دىن ئارتۇق كىچىك كارخانىنىڭ 80 پىرسەنتىگە قارىتا ھەرخىل شەكىلدىكى تۈزۈم ئۆزگەرتىش ئېلىپ بېرىلدى.

(3) مۈلۈكچىلىك قۇرۇلمىسى تەشەببۇس ئىسلاھات، ئېچىۋېتىش ئېلىپ بېرىلغاندىن بۇيان، شىنجاڭ ئۆز رايونىنىڭ ئەمەلىي ئەھۋالىنى نەزەردە تۇتۇپ، بىر يۈرۈش مۇناسىۋەتلىك سىياسەتلەرنى تۈزۈش ۋە يولغا قويۇش ئارقىلىق، ئومۇمىي مۈلۈكچىلىكتىن باشقا ئىگىلىكنى، شەھەرلەردىكى كوللېكتىپ ئىگىلىك، يېزا بازار كارخانىلىرى، يەككە خۇسۇسىي ئىگىلىك ۋە چەت ئەل سودىگەرلىرى مەبلەغ سالغان كارخانا قاتارلىق كۆپ خىل ئىگىلىك تەركىبلىرىنىڭ تەرەققىي قىلىشىنى زور كۈچ بىلەن قوللىدى ھەمدە پاي تۈزۈمى، پاي ھەمكارلىق تۈزۈمى قاتارلىق ئىسلاھاتنى ئىلگىرى سۈرۈش ئارقىلىق، ئومۇمىي مۈلۈكچىلىكنى ئۈنۈملۈك يولغا قويۇش ئۈسۈلى ئۈستىدە پائال ئىزدەندى. 2000 - يىلى سانائەت ئومۇمىي قىممىتى ئىچىدە دۆلەت ئىلكىدىكى ئىگىلىك ۋە دۆلەت ئىلكىدىكى پاي چېكىنى كونترول قىلغان ئىگىلىك كوللېكتىپ ئىگىلىك، شەھەر - يېزىلاردىكى يەككە، خۇسۇسىي ئىگىلىك ۋە باشقا ئىگىلىك تىپلىرىنىڭ نىسبىتى، ئايرىم - ئايرىم ھالدا %77.49، %6.86، %6.18، %3.31، %6.16 نى ئىگىلىگەن جۈملىدىن دۆلەت ئىلكىدىكى ئىگىلىكنى ئاساس قىلغان كۆپ خىل ئىگىلىك تەركىبى بىرلىكتە تەرەققىي قىلغان ھالەت شەكىللەندى.

(4) ئوبوروت تۈزۈلمىسى ئىسلاھ قىلىنىپ بازار ئىگىلىكى سىستېمىسى بەرپا قىلىندى. ئىسلاھات، ئېچىۋېتىش ئېلىپ بېرىلغاندىن بۇيان، دېھقانچىلىق مەھسۇلاتلىرىنى بىر تۇتاش سېتىۋېلىش، بىر تۇتاش سېتىپ بېرىش ۋە زىچىسى تەدرىجىي ھالدا ئەمەلدىن قالدۇرۇلۇپ، دېھقانچىلىق مەھسۇلاتلىرىنى سېتىۋېلىش باھاسى، سانائەت ئىستېمال بۇيۇملىرى ۋە مۇتلەق كۆپ ساندىكى ئىشلەپچىقىرىش ماتېرىياللىرىنىڭ باھاسى قويۇپ بېرىلدى ھەمدە دېھقان، چارۋىچىلارنىڭ شەھەرگە كىرىپ سودا - سېتىق ئىشلىرى بىلەن شۇغۇللىنىش، كارخانىلار ئۆزى ئىشلەپ چىقارغان مەھسۇلاتلىرىنى ئۆزى سېتىش، ئۆزى مال كىرگۈزۈپ ۋە ئۆزلىرى باھا بېكىتىش، جۈملىدىن قىسمەن كارخانىلارنىڭ ئېكسپورت ئىشلىرىنى ئۆزلىرى باشقۇرۇشنى يولغا قويۇپ، تەدرىجىي ھالدا شىنجاڭدىكى ئېكسپورت قىلىدىغان تاۋارلارنىڭ چەكلىمىسىنى ئېلىپ تاشلاپ، دەسلەپكى قەدەمدە كۆپ شەكىللىك، كۆپ يوللۇق ئوبوروت تورىنى شەكىللەندۈردى. شۇنىڭ بىلەن ئىقتىساد ئىگىلىرى، ئەمگەك كۈچى، تېخنىكا، ئۇچۇر ئۆي - زېمىن، ئاكسىيە، كاپىتال قاتارلىق ئىشلەپچىقىرىش ئامىللىرى بازىرىمۇ تەدرىجىي ھالدا شەكىللەندى. 2000 - يىلىغىچە، پۈتۈن شىنجاڭ بويىچە ھەرخىل بازاردىن 1427 سى قۇرۇلدى، بۇنىڭ ئىچىدە ئىشلەپچىقىرىش ماتېرىيال بازىرىدىن 80، ئىستېمال بۇيۇملىرى بازىرىدىن 1322 سى، ئىشلەپچىقىرىش ئامىلى بازىرىدىن 25 سى

5. سىرتقا ئېچىۋېتىش كېڭەيتىلدى جۇڭگو كوممۇنىستىك پارتىيىسى مەملىكەتلىك 11 - قۇرۇلتىيى 3 - ئومۇمىي يىغىنىدىن بۇيان، شىنجاڭ «ھەر تەرەپلىمە ئېچىۋېتىش، غەربكە ئەھمىيەت بېرىش» ، «سىرتتىن قوبۇل قىلىپ ئىچكى جەھەتتە بىرلىشىش، شەرق بىلەن بىرلىشىپ، غەربكە چىقىرىش» فاڭجېننى ئىزچىلاشتۇرۇپ، بايلىق ئەۋزەللىكى ۋە جۇغراپىيىلىك ئالاھىدىلىكىنى جارى قىلدۇرۇپ، دەسلەپكى قەدەمدە ھەر تەرەپلىمە، كۆپ قاتلاملىق، ھەر خىل شەكىللىك ۋە كۆپ ئىقتىدارلىق سىرتقا ئېچىۋېتىش ۋەزىيىتىنى شەكىللەندۈردى. تاشقى سودا ئىشلىرىدا بۆسۈش خاراكتېرلىك ئىلگىرىلەش قولغا كەلتۈرۈلدى. 2000 - يىلىغىچە، شىنجاڭ 99 دۆلەت ۋە رايون بىلەن سودا مۇناسىۋىتى ئورنىتىپ، چېگرا رايوندىكى شەھەر ۋە ناھىيىدىن 33 ئېچىۋېتىلدى. ئۈرۈمچى، غۇلجا، بورتالا، كۈيتۈن، چۆچەك، شىخەنزە قاتارلىق ئالتە شەھەردە ئۈچ ئىقتىسادىي تېخنىكا تەرەققىيات رايونى، بىر يۇقىرى يېڭى تېخنىكا تەرەققىيات رايونى، ئۈچ چېگرا رايون ئىقتىسادىي ھەمكارلىق رايونى قۇرۇلدى ھەمدە توققۇز قېتىملىق ئۈرۈمچى تاشقى سودا يەرمەنكىسى مۇۋەپپەقىيەتلىك ئۆتكۈزۈلدى. ھازىر 25 پورت بار بولۇپ، ئۇنىڭ 16 سى بىرىنچى دەرىجىلىك پورت (ئىككىنچى ھاۋا لىنىيىسى پورتى، 14 تى قۇرۇقلۇق قاتناش پورتى)، توققۇزى ئىككىنچى دەرىجىلىك پورتتىن ئىبارەت. شۇڭا، ئاپتونوم رايونىمىز مەملىكىتىمىز بويىچە پورت بىر قەدەر كۆپ رايون ھېسابلىنىدۇ. 2000 - يىلى شىنجاڭ تاشقى سودىسىنىڭ ئىمپورت - ئېكسپورت ئومۇمىي سوممىسى 2 مىليارد 264 مىليون ئامېرىكا دوللىرىغا يەتتى. بۇنىڭ ئىچىدە چېگرا سودىسى 1 مىليارد 319 مىليون ئامېرىكا دوللىرىغا يېتىپ، ئىمپورت - ئېكسپورت ئومۇمىي سوممىسىنىڭ 58.25% نى ئىگىلىگەن.

چەت ئەل مەبلىغىنى كىرگۈزۈش كۆلۈمى تەدرىجىي ھالدا كېڭەيدى. 2000 - يىلىغىچە، جەمئىي 1281 توختام تۈزۈلۈپ، توختام مەبلىغى 3 مىليارد 657 مىليون ئامېرىكا دوللىرىغا يەتتى. چەت ئەل سودىگەرلىرى بىۋاسىتە مەبلەغ سالغان توختام تۈرلىرى 1117 بولۇپ، توختام مەبلىغى 388 مىليون ئامېرىكا دوللىرىغا يەتتى. 2000 - يىلىنىڭ ئاخىرىغىچە، شىنجاڭدىكى ئۈچ خىل شەكىلدىكى كارخانىلار 371 گە يېتىپ، بۇنىڭ ئىچىدە شېرىكلىشىپ تىجارەت قىلىدىغان كارخانا 286 گە، ھەمكارلىشىپ باشقۇرىدىغان كارخانا 24 گە، چەت ئەل سودىگەرلىرى ئۆز ئالدىغا مەبلەغ سېلىپ باشقۇرغان كارخانا 58 گە، پاي ئۈزۈمىدىكى كارخانا ئۈچكە يەتتى. چەت ئەلگە مەبلەغ سېلىش 80 - يىلىنىڭ باشلىرىدىكى ئاسىيادىن ھالقىپ ياۋروپا، شىمالىي ئامېرىكىدىكى 35 دۆلەت ۋە رايونغا كېڭەيدى.

6. تەرەققىي قىلىۋاتقان سەيلى - ساياھەت ئىشلىرى شىنجاڭ ئاسىيا، ياۋروپا چوڭ قۇرۇقلۇقىنىڭ مەركىزىي قىسمىغا جايلاشقان بولۇپ، يەر مەيدانى 1 مىليون 660 مىڭ 400 كۋادرات كىلومېتىر، ئاساسلىق 13 مىللەت بار، ئەتراپى سەككىز دۆلەت بىلەن چېگرىلىنىدىغان چېگرا پورتىدىن 25 ى بولۇپ، ساياھەتچىلىكنى تەرەققىي قىلدۇرۇشتا ئەۋزەل شارائىتقا ئىگە. شىنجاڭنىڭ ئالتە چوڭ ساياھەت بايلىقى تولۇق بولۇپ، 68 خىل ساياھەت بايلىقىدىن 56 خىلى بار، بۇ ئومۇمىي ساياھەت بايلىقىنىڭ 83% نى ئىگىلەپ، مەملىكەت بويىچە ئالدىنقى ئورۇندا تۇرىدۇ. ۋەكىل خاراكتېرلىك ساياھەت بايلىقلىرىدىن فىزىئوگرافىك مەنزىرە، سۇ مەنزىرىسى، بىئولوگىيىلىك مەنزىرە، قەدىمكى خارابىلىك ئىزلىرى ۋە بىناكارلىق كۆرۈنۈشلىرى، ئارام ئېلىش، بىلىم ئىگىلەش ۋە چېنىقىش، مال سېتىۋېلىش، مىللىي ئۆرپ - ئادەت قاتارلىق تۈرلىرى بار ھەمدە ئومۇمىي كۆلىمى چوڭ، تىپلىرى كۆپ، مەۋجىسى يۇقىرى، بىرلەشتۈرۈلۈشى ياخشى، سىغدۇرۇشچانلىقى، ئۈنۈمى زور بولۇشتەك ئالاھىدىلىكلەرگە ئىگە بولغاچقا، جۇڭگونىڭ ساياھەتچىلىكىنى زور تەرەققىياتقا يۈزلەندۈرىدىغان ئاساسلىق زاپاس بايلىق بازىسى ھېسابلىنىدۇ.

شىنجاڭ جۇڭگودىكى ئەڭ چوڭ ئىچكى قۇرۇقلۇق - تارىم ئويمانلىقى، جۇڭگودىكى ئەڭ ئىسسىق جاي تۇرپان ئويمانلىقى، جۇڭگو بويىچە يەر يۈزى ئەڭ تۆۋەن، دۇنيادا ئۈچىنچى ئورۇندا تۇرىدىغان ئايدىنكۆل (دېڭىز يۈزىدىن 154 مېتىر تۆۋەن)؛ دۇنيا بويىچە ئىككىنچى ئېگىز چوققا - چوگىر چوققىسى (ئېگىزلىكى 8611 مېتىر)؛ جۇڭگو بويىچە ئەڭ چوڭ، دۇنيادا ئىككىنچى ئورۇندا تۇرىدىغان قۇملۇق - تەكلىماكان قۇملۇقى؛ جۇڭگودىكى ئەڭ ئۇزۇن ئىچكى قۇرۇقلۇق دەرياسى - تارىم دەرياسى؛ جۇڭگودىكى ئەڭ چوڭ ئىچكى قۇرۇقلۇق

ئاتلىق سۇ كۆلى — باغراش كۆلى؛ دۇنيا بويىچە ئەڭ ئۇزۇن قۇملۇق تاشيولى — بۈگۈردىن نىيە ناھىيىسىگىچە بولغان، ئۇزۇنلۇقى 522 كىلومېتىر كېلىدىغان تاشيول قاتارلىقلارغا ئىگە. بۇنىڭدىن باشقا، شىمالىي شىنجاڭنىڭ شىمالىدىكى جۇڭغار ئويمانلىقىغا جايلاشقان سىلتىسىلاشقان ياغاچ ۋە ياردالەك يەر تۈزۈلۈشىمۇ دۇنيادىكى ئاجايىپ مەنزىرە ھېسابلىنىدۇ.

شىنجاڭدا كىشىلەرنىڭ دىققىتىنى ئەڭ جەلپ قىلىدىغان گۇمانتارلىق ساياھەت بايلىقى «يىپەك يولى» بولۇپ، ئۇ قەدىمكى دەۋردە شەرق بىلەن غەرب ئوتتۇرىسىدا سىياسىي، ئىقتىساد، مەدەنىيەت ئالماشتۇرۇش ئېلىپ بارىدىغان، ھەرقايسى ئەل خەلقلەرنىڭ ھېسسىياتىنى يەتكۈزۈپ بېرىدىغان دوستلۇق يولى بولۇپ كەلگەن. «يىپەك يولى» شىنجاڭ تەۋەسىدىكى 5000 كىلومېتىردىن ئارتۇق بولغان جەنۇبىي، ئوتتۇرا ۋە شىمالدىن ئىبارەت ئۈچ لىنىيە ئۈستىدە سان - ساناقسىز قەدىمكى شەھەر، قەدىمكى تۇر، مىڭئۆي (تاش غار)، قەدىمكى بىناكارلىق، قەدىمكى بوز يەر ئۆزلەشتۈرۈش خارابىسى قاتارلىقلارنى قالدۇرغان. بۇلارنىڭ ئىچىدە دۆلەت دەرىجىلىك مۇھاپىزەت قىلىنىدىغان مەدەنىيەت يادىكارلىقى ئورۇنلىرىدىن 14ى، ئاپتونوم رايون دەرىجىلىك مۇھاپىزەت قىلىنىدىغان مەدەنىيەت يادىكارلىقى ئورۇنىدىن 154ى بار. قەدىمكى شەھەر خارابىلىرى «يىپەك يولى» نى بويلاپ تارقالغان بولۇپ، دۇنيادا قەدىمكى شەھەر ئەڭ كۆپ، ساقلىنىشى ئەڭ ياخشى رايون ھېسابلىنىدۇ. شۇڭلاشقا، «دۇنيادىكى قەدىمكى شەھەر مۇزېيى» دەپ ئاتاشقا بولىدۇ. جەنۇبىي يولغا جايلاشقان كروران قەدىمكى شەھىرى، مىرەن قەدىمكى شەھىرى، نىيە خارابىسى قاتارلىقلار؛ ئوتتۇرا يولدىكى قوچو، يارغول قەدىمكى شەھىرى؛ شىمالىي يولدىكى تالغۇ سۇلالىسىگە تەئەللۇق بەشبالىق باش قورۇقچىبەگ مەھكىمىسى، ئىلى جياڭجۇن مەھكىمىسى قاتارلىقلار جۇڭگونىڭ ئىچى ۋە سىرتىغا داڭلىق. سەنئەت خەزىنىسى — مىڭئۆي ئىبادەتخانا خارابىسىدىن جەمئىي 14 ئورۇندا 990 مىڭئۆي ساقلانغان، بۇنىڭ ئىچىدە قەدىمكى كۆسەن تەۋەسىدىكى نۇقتىلىق تاش غار — قىزىل مىڭئۆيدە ساقلانغان تام رەسىملىرىنىڭ كۆلىمى 10مىڭ كۋادرات مېتىرغا يېقىن بولۇپ، جۇڭگودا پەقەت دۇنخۇاڭدىنلا كېيىن تۇرىدىغان تام رەسىم سەنئەت خەزىنىسى ھېسابلىنىدۇ. بۇنىڭدىن باشقا، شىنجاڭ يەنە دۇنيا بويىچە قېزىۋېلىنغان قۇرۇق جەسەت ئەڭ كۆپ، ساقلىنىش ئەھۋالى ئەڭ ياخشى رايونلارنىڭ بىرى.

شىنجاڭدا يەنە مىللىي ئۆسۈپتىكى قەدىمكى قۇرۇلۇش، قەدىمكى خارابىلىكلەر بار، مەسىلەن، قەشقەر شەھىرىدىكى ھېيتكار جامەسى جۇڭگو بويىچە ئەڭ چوڭ جامە ھېسابلىنىدۇ. بۇنداق تەبىئىي مەنزىرىلەر ۋە بەدىئىي كۆرۈنۈشلەر ساياھەتنى ياخشى كۆرىدىغان كىشىلەرنىڭ ئەڭ ياقتۇرۇپ تاماشا قىلىدىغان ئورۇنلىرىدۇر.

شىنجاڭ بولما جۇڭگودىكى كۆپ مىللەت توپلىشىپ ئولتۇراقلاشقان رايون بولۇپ، 47 مىللەتتىن تەركىب تاپقان. ئۇنىڭ ئىچىدىكى 13 مىللەت قەدىمدىن تارتىپلا شىنجاڭدا ئولتۇراقلىشىپ كېلىۋاتقان مىللەتلەردۇر. شۇڭا، ھەرقايسى مىللەتنىڭ كىيىم - كېچەك، يېمەك - ئىچمەك، تۇرار جاي ۋە يۈرۈش - تۇرۇش، تىل ۋە يېزىق، ئەدەبىيات - سەنئەت، توي - تۆكۈن، ئۆلۈم - يېتىم ئىشلىرى، ھېيت - بايراملىرى، مەدەنىي كۆڭۈل ئېچىش - تەنتەربىيە پائالىيەتلىرى قاتارلىق جەھەتلەردە، پۈتۈنلەي ئوخشىمايدىغان مىللىي ئالاھىدىلىكلەر بار. مەسىلەن، ئوغلاق تارتىشىش، ئات بەيگىسى، قىز قوغلاش، نەپىس سەنئەت بۇيۇملىرى، ھەرخىل كىيىم - كېچەك ۋە دوپپا قاتارلىقلار ئۆز ئالدىغا ئالاھىدىلىككە ئىگە. مىللىيچە يېمەكلىكلەر ئىچىدىكى تونۇر كاۋىپى، شورپا، لەغمەن قاتارلىقلار يېمەك - ئىچمەك خەزىنىسىدە تېخىمۇ ئالاھىدە ئورۇندا تۇرىدۇ.

7. ھەر مىللەت خەلقىنىڭ مەدەنىيەت ساپاسى ۋە تۇرمۇش سەۋىيىسى تەدرىجىي ھالدا ئۆسۈۋاتىدۇ. جۇڭخۇا خەلق جۇمھۇرىيىتى قۇرۇلغاندىن بۇيان، ھەر مىللەت خەلقىنىڭ تۇرمۇش سەۋىيىسى كۈنسايىن ئۆسۈپ، مۇتلەق كۆپ ساندىكى كىشىلەرنىڭ تۇرمۇش كەچۈرۈش مەسىلىسى ھەل قىلىنىپ، ھاللىق سەۋىيىگە قەدەم تاشلاشقا باشلىدى. 2000 - يىلى شەھەر ئاھالىسىنىڭ كىشى بېشىغا ئوتتۇرا ھېساب بىلەن توغرا كەلگەن ئىستېمال چىقىمى 4665.05 يۈەن، دېھقانلارنىڭ كىشى بېشىغا ئوتتۇرا ھېساب بىلەن توغرا كەلگەن ئىستېمال چىقىمى 1236.45 يۈەن، شەھەر - يېزا ئاھالىسىنىڭ ئامانەت قويغان پۇلى كىشى بېشىغا ئوتتۇرا ھېساب بىلەن 4921 يۈەندىن توغرا كەلگەن. 2000 - يىلىغىچە يېزىلاردىكى نامرات ئاھالىنىڭ 25 پىرسەنتى نامراتلىقتىن قۇتۇلدى، دېھقانچىلىق ۋە چارۋىچىلىق رايونلىرىدىكى نامراتلىق يۈز بېرىش نىسبىتى 1994 - يىلىدىكى

20 پىرسەنتتىن 2000 - يىلدىكى 4.4 پىرسەنتكە تۆۋەنلىدى.

پەن - تېخنىكا ئۇچقاندەك راۋاجلىنىپ، ئىقتىسادىي قۇرۇلۇشتا كۈندىن - كۈنگە چوڭ رول ئوينىماقتا. 2000 - يىلىنىڭ ئاخىرىغىچە، پۈتۈن رايون بويىچە ناھىيىدىن يۇقىرى مۇستەقىل تەتقىق قىلىش ۋە ئېچىش ئورگىنىدىن 127 سى، دۆلەت ئىگىلىكىدىكى چوڭ ۋە ئوتتۇراھال زاۋۇت - كارخانىلارنىڭ تېخنىكا تەرەققىياتى ئاپپاراتىدىن 75ى، ئالىي مەكتەپ بىلەن ئېچىش ئاپپاراتىدىن 62سى بارلىققا كەلگەن. نەچچە ئون يىلدىن بۇيان، پۈتۈن شىنجاڭ بويىچە تۈرلۈك تەتقىقات نەتىجىلىرىدىن نەچچە مىڭى قولغا كەلتۈرۈلدى. بۇلارنىڭ ئىچىدە زىرائەت سورتلىرىنى ياخشىلاش ۋە يېڭى سورتلارنى يېتىشتۈرۈش، شورناڭ يەرلەرنى ياخشىلاش، جۈملىدىن ئېتىز - ئېرىقلار ئارقىلىق بورانغا تاقابىل تۇرۇپ، قۇمنى تىزگىنلەش قاتارلىق پەن - تەتقىقات نەتىجىلىرى دەل ۋاقىتىدا ئىشلەپچىقىرىشتا قوللىنىلدى. يېتىشتۈرۈپ چىققان ئىنچىكە يۇڭلۇق قوي، جۇڭگو مېرىنوسى قولى ۋە ئورۇق تىپتىكى توڭگۇز قاتارلىقلار شىنجاڭدىكى قوي، توڭگۇزلارنىڭ نەسلىنى ياخشىلاپ تەرەققىي قىلدۇرۇشتا مۇھىم رول ئوينىدى. سانائەت ۋە قاتناش ساھەسىدىكى توك بىلەن ئېرىتىپ پارچىلاش تېخنىكىسى، بۇغداي ئورۇش ماشىنىسى، پاختا يىغىش ماشىنىسى ۋە شىنجاڭنىڭ قۇملۇق تاشيولىنى ياساش جەھەتلىرىدىكى تېخنىكىلىرى ئالدىنقى ئورۇندا تۇرىدۇ. «شىنجاڭدىكى ھەر قايسى مىللەت تىل ۋە يېزىقى توغرىسىدىكى كۆپ ۋاسىتىلىك تېخنىكىسى تەتقىقاتى» مۇمەللىكتىمىز ئىچىدىكى ئوخشاش تۈردىكى تېخنىكىلارنىڭ ئىلغار سەۋىيىسىگە يېتىدۇ. ئاپتونوم رايونىمىز يولغا قويغان «مەشئەل» پىلانى بىلەن «ئۇچقۇن» پىلانى پەن - تېخنىكا سەۋىيىسىنى ئۈنۈملۈك ھالدا ئۆستۈرۈپ، بىر تۈركۈم يۇقىرى پەن - تېخنىكىلىق يېڭى مەھسۇلاتلارنى مەيدانغا كەلتۈردى. ئىسلاھات، ئېچىۋېتىشتىن بۇيان، ئاپتونوم رايونىمىزنىڭ ئاساسىي تەتقىقات، سىجىل تەرەققىيات تەتقىقاتى، خەلقئارا پەن - تېخنىكا جەھەتتىكى ھەمكارلىق، تەدبىر بەلگىلەپ مەسلىھەت بېرىش، ئىلىم - پەن ئالماشتۇرۇش، ئەمگەكچىلەرنىڭ پەن - تېخنىكا ساپاسىنى ئۆستۈرۈش قاتارلىق ھەرقايسى جەھەتلەر ئۈمۈمبۈزۈلۈك كۈچەيتىلدى. بۇنىڭدىن باشقا، يەنە نەچچە ئونلىغان مۇھىم كان بەلۋىغى بايقىلىپ، 200 گە يېقىن ئورۇن كان ئىزدەش نىشانلىق رايونى قىلىپ بېكىتىلدى. بۇ غەربىي قىسىمنى كەڭ كۆلەمدە ئېچىشتا يېڭى كان بايلىقى ئاساسى بىلەن تەمىنلەيدۇ.

مەدەنىيەت ۋە مائارىپ ئىشلىرىدا يېڭى تەرەققىيات ۋەزىيىتى بارلىققا كەلدى. 2000 - يىلىنىڭ ئاخىرىغىچە، پۈتۈن رايونىمىزدىكى 93 ناھىيە - شەھەر، رايوننىڭ ھەممىسىدە باشلانغۇچ مائارىپى ئومۇملاشتۇرۇلۇپ، 65 ناھىيە (شەھەر، رايون) دە توققۇز يىللىق مەجبۇرىيەت مائارىپى ئومۇملاشتۇرۇلدى. ئاپتونوم رايون بويىچە ئادەتتىكى ئالىي مەكتەپتىن 20سى بولۇپ، ئوقۇۋاتقان ئوقۇغۇچىلار 72 مىڭ 867 نەپەر، بۇنىڭ ئىچىدە ئاز سانلىق مىللەت ئوقۇغۇچىلىرى 31 مىڭ 949 غا يەتتى. 1999 - يىلى، ئاپتونوم رايونىمىز دۆلەتنىڭ تەكشۈرۈپ ئۆتكۈزۈۋېلىشى ئارقىلىق، ئاساسىي جەھەتتىن ساۋاتسىزلىقنى تۈگىتىپ، ياش ۋە ياش قۇرامىغا يەتكەنلەرنىڭ ساۋاتلىق نىسبىتى %98 كە يەتتى. ئاپتونوم رايون تەۋەسىدىكى يېزا - بازارلاردا دېھقان، چارۋىچىلارنى يېتىشتۈرىدىغان مەدەنىيەت تېخنىكا مەكتەپلىرىدىن 822 سى قۇرۇلۇپ، ھەر يىلى 2 مىليوندىن ئارتۇق دېھقان، چارۋىچى ئوخشاش بولمىغان تۈرلەر بويىچە ئەمەلىي تېخنىكا بىلەن تەربىيىلىنىپ يېتىشتۈرۈلدى.

2000 - يىلى ئاپتونوم رايونىمىز بويىچە دوختۇرخانا 531 گە، يېزا - بازار شىپاخانىسى 826 گە، ساناتورىيە سەككىزگە، يۇقۇملۇق كېسەللىكلەردىن مۇداپىئەلىنىش پونكىتى 213 كە، سەھىيە خادىمى 122 مىڭ 178 كىشىگە، بالنىتسا كارىۋىتى 53 مىڭ سەككىزگە يەتكەن. ئۈرۈمچى، قەشقەر، خوتەن، ئاقسۇ، تۇرپان قاتارلىق جايلاردا ئۇيغۇر تېبابەتخانىسى، ئالتاي ۋىلايىتىدە قازاق تېبابەتخانىسى، بايىنغولىن، بورتالا موڭغۇل تېبابەتخانىسى قۇرۇلدى.

جۇڭخۇا خەلق جۇمھۇرىيىتى قۇرۇلغاندىن بۇيان، بولۇپمۇ ئىسلاھات ئېچىۋېتىشتىن بېرى، شىنجاڭنىڭ ئىقتىسادىي قۇرۇلۇشىدا كۆرۈنەرلىك مۇۋەپپەقىيەتلەر قولغا كەلتۈرۈلدى. ئەمما، تارىخىي ۋە جۇغراپىيىلىك سەۋەبلەر تۈپەيلىدىن ئېلىمىزنىڭ دېڭىز ياقىسىدىكى رايونلار بىلەن سېلىشتۇرغاندا، شىنجاڭنىڭ ئىجتىمائىي ئىشلەپچىقىرىش كۈچلىرىنىڭ سەۋىيىسى يەنىلا بىر قەدەر تۆۋەن، بازار ئىگىلىكىنىڭ تەرەققىياتى ۋە زامانىۋىلىق شىش دەرىجىسى ئانچە يۇقىرى ئەمەس. شۇڭا، ئېلىمىزنىڭ ئوتتۇرىچە تەرەققىيات سەۋىيىسىگە يېتىشىۋېلىش ئۈچۈن، يەنە ئۇزاق مۇددەت جاپالىق تىرىشچانلىق كۆرسىتىشىمىز كېرەك. XXI ئەسىردە جۇڭگو كوممۇنىستىك پارتىيىسى مەركىزىي كومىتېتى ۋە گوۋۇيۈەن غەربىي قىسىمنى كەڭ كۆلەمدە ئېچىش توغرىسىدىكى ئىستراتېگىيە.

يىلىك تەدبىرنى يولغا قويدى، بۇ شىنجاڭ خەلقى ئۈچۈن يېڭى پۇرسەت ئېلىپ كەلدى. شىنجاڭ غەربىي قىسمىنى كەڭ كۆلەمدە ئېچىشتا مۇھىم ئىستراتېگىيىلىك ئورۇنغا ئىگە. شىنجاڭنىڭ غەربىي قىسمىنى كەڭ كۆلەمدە ئېچىش ئىستراتېگىيىسىدىكى ئاساسلىق ئىدىيىسى: دېڭ شياۋپىڭ نەزەرىيىسى ئۇلۇغ بايرىقىنى ئېگىز كۆتۈرۈپ، شىنجاڭدىكى ھەر مىللەت خەلقىنى ئىتتىپاقلاشتۇرۇپ ۋە ھەرىكەتلەندۈرۈپ، خەلقنىڭ بېيىشى ۋە ئاپتونوم رايوننىڭ گۈللىنىشىنى نىشان قىلىپ، ئۈستۈنلۈككە ئىگە بايلىقلارنى ئالماشتۇرۇشنى ئاساس قىلغان بازارنى ئېچىش ئىستراتېگىيىسىنى يولغا قويۇپ، ئىقتىسادنىڭ ئۆسۈش سۈپىتى ۋە ئۈنۈمىنى ئۆستۈرۈشنى مەركەز قىلىپ، تۈزۈمدە يېڭىلىق يارىتىپ، ئېچىۋېتىشنى كېڭەيتىپ ۋە پەن - مائارىپ ئارقىلىق شىنجاڭنى گۈللەندۈرۈشنى ھەرىكەتلەندۈرگۈچى كۈچ قىلىپ، ئاكتىپ ھالدا ئىقتىسادىي قۇرۇلمىنى تەڭشەپ، تايانچ كەسىپلەرنى كۈچەيتىپ، ئۆز ئالاھىدىلىكىگە ئىگە ئىگىلىكنى تەرەققىي قىلدۇرۇش يولىغا مېڭىپ، نۇقتىلىق تەرىپىنى گەۋدىلەندۈرۈپ، ئەلا سۈپەتلىك ۋە كۈچلۈكلىرىنى قوللاش ئارقىلىق، كۈچ سەرپ قىلىپ يېڭى رايون ۋە سانائەتنىڭ ئۆسۈش نۇقتىسىنى يېتىلدۈرۈپ، نوپۇس، بايلىق، مۇھىت بىلەن ئىقتىساد، جەمئىيەتنىڭ سىجىل تەرەققىي قىلىشىنى ئەمەلگە ئاشۇرۇپ، ھەر مىللەت خەلقىنىڭ ماددىي مەدەنىيەت تۇرمۇش سەۋىيىسى بىلەن ئىجتىمائىي مەدەنىيەت دەرىجىسىنى ئومۇميۈزلۈك ئۆستۈرۈپ، 2010 - يىلىغا بارغاندا ئىچكى ئىشلەپچىقىرىش ئومۇمىي قىممىتىنى 2000 - يىلىدىكىدىن بىر ھەسسە ئاشۇرۇشقا تىرىشچانلىق كۆرسىتىپ، شىنجاڭنىڭ زور تەرەققىياتى ۋە شىنجاڭدىكى ھەر مىللەت خەلقىنىڭ ئورتاق گۈللىنىشى، جۈملىدىن جۇڭخۇا مىللىتىنىڭ گۈللىنىشى ئۈچۈن تېخىمۇ زور تۆھپىلەرنى قوشۇشتىن ئىبارەت.

Handwritten text, likely bleed-through from the reverse side of the page. The text is extremely faint and illegible due to the quality of the scan and the nature of the bleed-through. It appears to be a continuous block of text covering most of the page.

تارىخ

لىقىنى ۋە تېرىقچىلىق بىلەن باقمىچىلىقنىڭ بارلىققا كەلگەنلىكىنى چۈشەندۈرۈپ بېرىدۇ. بۇ مەزگىلدە، شىنجاڭ ئىمپېراتورى كوممۇنىستىك گۈللەنگەن مەزگىلگە قەدەم قويغان.

مېتال ۋە تاش قوراللار بىرلىكتە ئىشلىتىلگەن دەۋردىن كېيىن، بۇنىڭدىن تەخمىنەن 4000 يىل بۇرۇنقى، يەنى مىلادىيىدىن 2000 يىل بۇرۇنقى دەۋر برونزا دەۋرى ھېسابلىنىدۇ. بۇ دەۋردە تاش قوراللار داۋاملىق كۆپلەپ ئىشلىتىلگەن. كۆنچى دەرياسىنىڭ تۆۋەن ئېقىنى، تېۋىلغىدىكى (خوشۇتتىكى) شىنتاران، چۇقو ۋە باركۆل، تۇرپان، كۇچا، قەشقەر كونا شەھەر قاتارلىق جايلاردىن پىچاق، كۆرگۈ، پالتا، ئاي پالتا قاتارلىق مىس قوراللار قېزىۋېلىندى. ساپال بۇيۇملار رەڭلىك ساپالنى ئاساس قىلغان بولۇپ، ئۇلارنىڭ شەكىلى گەنسۇ ئۆلكىسىنىڭ مىڭچىن ناھىيىسىدىكى شاجىڭ مەدەنىيىتى ۋە كىلىلىك قىلغان رەڭلىك ساپال قاچىلار. نىڭشىگە بەزى جەھەتتىن ئوخشىشىپ كېتىدۇ، بۇ غەربىي شىمالنىڭ قايسى جايلىرىدىكى ۋە خۇاڭخې دەرياسى ۋادىسىدىكى ئەجدادلار ئوتتۇرىسىدا مەلۇم ئورتاقلىق مەۋجۇدلىقىنى ئىسپاتلايدۇ. تۇرپان ۋە تېۋىلغىدىن تېپىلغان كېسەكلەر، ئەجدادلارنىڭ گەمىلەردە ئولتۇرىدىغان دەۋر بىلەن خوشلاشقانلىقىنى ئىپادىلەيدۇ. تېپىلغان شىنتاران قەبرىستانلىقى خارابىسىدىن بايقالغان ئادەمنى ھەمدە پەنە قىلىش ھادىسىسى، ئىمپېراتورى جەمەت شىيەتنىڭ پارچىلىنىپ، سىنىپى جەمئىيەتنىڭ بارلىققا كەلگەنلىكىنى كۆرسىتىپ بېرىدۇ.

شىنجاڭدا رەسمىي نام بېرىلگەن ئارخېئولوگىيەلىك مەدەنىيەتتىن ئىككىسى بار: بىرى، قۇمۇل يانتۇ-لاق مەدەنىيىتى، يەنە بىرى، خوتۇنمۇل (خېجىڭ) چايخا مەدەنىيىتى. بۇ مەدەنىيەتلەر خارابىلىرىدىكى شەھەر - قەلئە، تۇرالغۇ ئۆي ۋە قەبرىلەرنىڭ ھەممىسىگە كېسەك ئىشلىتىلگەن. ھەمدە پەنە بۇيۇملىرى مول بولۇپ، بۇلارنىڭ ئىچىدە پىچاق، خەنجەر، ئۈزۈك قاتارلىق كىچىك تۆمۈر بۇيۇملار بار. تەكشۈرۈپ بېكىتىلىشىچە، ئۇلار سۈنئىي تۆمۈردىن سوقۇپ ياسالغان بولۇپ، دەۋرى بۇنىڭدىن تەخمىنەن 2700 يىل بۇرۇن

تارىخ بىراق قەدىمكى زاماندىكى شىنجاڭ شىنجاڭ جۇڭگونىڭ غەربىي قىسمىغا جايلاشقان بولۇپ، تارىختا ئۇزاق مەزگىللەرگىچە «غەربىي يۇرت» دەپ ئاتالغان.

بۇ بىپايان زېمىندا، بۇنىڭدىن 15000 يىل بۇرۇن - لائىمىنلار پائالىيەت ئېلىپ بارغان. تۇرپاندىن ۋە يامىر ئېگىزلىكىدىن ئۇرۇپ - سوقۇپ ياسالغان چاناش - چوقۇش قوراللىرى، تاش بولغا، تاش ئۆزەك قاتارلىق ئەسۋابلار بايقالدى ۋە يىغىۋېلىندى؛ تاشقورغاننىڭ شەرقىي جەنۇبىدىن ئىنسانلار ئوتتىن پايدىلانغان ئىز بايقالدى، ئالتايدىكى دەسلەپكى دەۋرلەرگە تەۋە قىياتاش رەسىملىرىدىن ئوتخور ھايۋانلارنى قوراشاپ ئوۋلاۋاتقان كۆرۈنۈشلەر بايقالدى. بۇ بايقاشلار، كونا تاش قورال دەۋرىنىڭ ئاخىرقى مەزگىلىدە شىنجاڭدا ئىمپېراتورى ئىنسانلار توپلىرى پەيدا بولۇپ، ئۇ رۇقداشلىق جەمئىيىتىگە كىرگەنلىكىنى چۈشەندۈرۈپ بېرىدۇ.

بۇنىڭدىن 15000 ~ 7000 يىللار بۇرۇنقى دەۋر، ئوتتۇرا تاش قورال دەۋرىدۇر. بۇ مەزگىلدىكى تاش قوراللاردىن سوقۇپ ياسالغان ئۇششاق تاش قوراللار بىلەن يالپاق تاش قوراللار، مەسىلەن، تاش باشاق، ئۇچلۇق ئەسۋاب قاتارلىقلار بار. قۇمۇلدىكى يەتتە قۇدۇق ۋە تاراتچى، پىچان، مورى قاتارلىق جايلاردىن بۇ خىل تاش قوراللار تېپىلدى ۋە يىغىۋېلىندى. بۇ مەزگىلدە ئوقيانىڭ ئىشلىتىلىشى كىشىلەرنىڭ ئوۋ ئوۋلاش دائىرىسىنى كېڭەيتكەن.

بۇنىڭدىن 7000 ~ 6000 يىللار بۇرۇنقى يېڭى تاش قورال دەۋرىدە، سۈركەپ ياسالغان تاش قوراللار كۆپلەپ ئىشلىتىلگەن بولۇپ، يەنە يارغۇنچاق قاتارلىق چوڭ تىپتىكى تاش قوراللارمۇ بارلىققا كەلگەن. بۇ خىل تاش قوراللار تۇرپان ئاستانى، ئۈرۈمچى ساي گەمە، تارىم ئويمانلىقىنىڭ ئەتراپى ۋە لوپنۇردىكى ئويمان يەرلەردىن تېپىلدى، بەزى جايلاردا قېزىۋېلىندى. قولدا ياسالغان ساپال قاچىلارنىڭ بارلىققا كېلىشى بۇ دەۋرنىڭ مۇھىم ئالاھىدىلىكى ھېسابلىنىدۇ. بۇ ئەجدادلارنىڭ مۇقىم ئولتۇراقلاشقان تۇرمۇشىنى باشلىغان

قى چاغلارغا توغرا كېلىدۇ. بۇ مەدەنىيەت ياداملىرىدە شىنجاڭ ۋاقتى برونزا دەۋرىدىن تاكى مىلادىيىدىن بۇرۇنقى VII ئەسىردىكى دەسلەپكى تۆمۈر قورال دەۋرىگىچە بولۇپ، تارقالغان دائىرىسىمۇ كەڭ، بۇ شىنجاڭنىڭ ھەر قايسى جايلىرىنىڭ تەدرىجىي ھالدا ئىنسانىيەتنىڭ دەسلەپكى مەدەنىيلىك دەۋرىگە كىرگەنلىكىنى چۈشەندۈرۈپ بېرىدۇ.

ھازىرغىچە بايقالغان برونزا دەۋرى ۋە دەسلەپكى تۆمۈر قورال دەۋرىگە تەۋە ئادەملەرنىڭ باش سۆڭەكلىرى ئۈستىدە ئېلىپ بېرىلغان ئۆلچەپ بېكىتىشكە ئاساسەن، شۇنداق قاراشقا بولىدۇكى، شىنجاڭدا موڭغۇل ئىرقى، ياۋروپا ئىرقى ۋە بۇ ئىككى خىل ئىرقنىڭ ئالاھىدىلىكىگە ئىگە ئارىلاشما قان تىپىدىكى ئىنسانلار ياشىغان. ئۇلارنىڭ تارقىلىش ئەھۋالىدىن قارىغاندا، ياۋروپا ئىرقىدىكىلەر غەربتىن شەرققە سۈرۈلۈپ پائال يەت ئېلىپ بارغان، موڭغۇل ئىرقىدىكىلەر بولسا شەرقتىن غەربكە سۈرۈلۈپ پائالىيەت ئېلىپ بارغان. دېمەك، شىنجاڭدىكى ئىنسانلارنىڭ ئىرقى كۆپ مەنبەلىك بولۇپ، بۇ مەدەنىيلىك دەۋرىنىڭ دەسلەپكى باسقۇچىدىلا شەكىللەنگەن.

ھەر قايسى دەۋرلەردىكى فېئودال سۇلالىلەرنىڭ غەربىي يۇرتتىكى ھەربىي ۋە مەمۇرىي تەشكىلى ئىپادىلىرى

خەن دەۋرىدە جاڭ چيەننىڭ غەربىي يۇرتقا ئەلچىلىكىگە بېرىشى يېغىلىق ۋە ئەمىنىيە دەۋرىدىن كېيىن، ئەمىنىيە دەۋرىدە يېزىلغان «تاغ - ئېزىملار قۇرغى» ۋە «مۇتەئىزى تەزكىرىسى» دە غەربىي يۇرت توغرىسىدا نۇرغۇنلىغان رىۋايەتلەر خاتىرىلەنگەن بولۇپ، ئۇلار ئوتتۇرا تۈزلەڭلىك رايونى بىلەن غەربىي يۇرت ئوتتۇرىسىدىكى ئىقتىساد، مەدەنىيەت ئالماشتۇرۇشنىڭ كۈلەنگەنلىكىنى ئەكىس ئەتتۈرۈپ بېرىدۇ. لوپنۇر رايونىدىكى قەبرىلەردىكى ھەمدە پەنە بۇيۇملار ئىچىدە، جۇڭگونىڭ شەرقىي جەنۇبىي دېڭىز ياقىلىرىدىن چىقىدىغان قۇللۇق قېپى بەزەك بۇيۇملىرى بايقالدى. شىنجاڭنىڭ كوئىنلۇن قاشتاشلىرى ئىچكى رايونلاردىكى بەگ - تۆرە، ئاقسۆڭەكلەرنىڭ ئەتىۋارلاپ ساقلايدىغان بۇيۇمى بولغاچقا، قاشقۇۋۇق دېگەن نام مۇشۇنىڭدىن كېلىپ چىققان. مىلادىيىدىن بۇرۇنقى III ئەسىردە، جۇڭگونىڭ يىپەك توقۇلمىلىرىغا مەپتۇن بولغان ياۋروپادىكى يونانلىقلار جۇڭگونى سېرىس ئېلى دەپ ئاتىغان. چىن شىخۇاڭ جۇڭگونى بىرلىككە كەلتۈرگەن فېئوداللىق ھاكىمىيەتنى قۇرغاندىن كېيىن، خەن سۇلالىسى

لىسى دەۋرى جۇڭگودىن ئىبارەت بىرلىككە كەلگەن كۆپ مىللەتلىك دۆلەت مۇستەھكەملەنگەن مۇھىم دەۋر ھېسابلىنىدۇ. بۇ ۋاقىتتا شىمال تەرەپتىكى ھونلار خەن سۇلالىسىنىڭ غەربكە قاتنايدىغان يولىنى ئۈزۈپ قويىدى. يىپەك يولىنىڭ راۋانلىقىنى قوغداش ئۈچۈن، خەن سۇلالىسى غەربىي يۇرتتىكى ھەر قايسى ئەللەر بىلەن ئالاقە باغلاپ بىرلىكتە ھونلارغا قارشى تۇرۇشقا موھتاج بولدى. شۇنىڭ بىلەن جاڭ چيەننىڭ غەربىي يۇرتقا ئەلچىلىككە بېرىشىدەك مۆجىزە بارلىققا كەلدى. جاڭ چيەن غەربىي يۇرتقا ئەلچىلىككە بېرىپ خەن سۇلالىسىنىڭ داڭقىنى چىقىرىپلا قالماي، بەلكى غەربىي يۇرتتىكى ھەر قايسى بەگلىكلەرنىڭ ئەھۋالىنى ئىگىلىدى. ھەمدە ئۇسۇنلار بىلەن بىرلىشىپ ھونلارغا بىرلىكتە تەتاقىل تۇرىدىغان سىياسىي مەقسەتسىز ئورۇندىدى. شۇنىڭدىن كېيىن، خەن سۇلالىسى غەربىي يۇرتتىكى ئەمەلىي كۈچىنى كۈچەيتتى. تەيجۇ 4 - يىلى (مىلادىيىدىن 101 يىل ئىلگىرى)، خەن ۋۇدى يۇڭگۈردە يالۋاچ چېرىكچىبەگ تەسىس قىلدى ۋە ئۇنىڭ قوماندانلىقىدا ھەربىيلەرگە يەر تېرىتتى. دىجىي 2 - يىلى (مىلادىيىدىن 68 يىل ئىلگىرى)، ئۇنى ئۆزگەرتىپ پىشاماننىڭ غەربىي قوغدايدىغان يالۋاچ بەگ تەسىس قىلدى. بۇ تەدبىرلەر يىپەك يولىنىڭ راۋانلىقىنى قوغداپلا قالماستىن، غەربىي يۇرتنىڭ كېيىنچە بىرلىككە كەلتۈرۈلۈشى ئۈچۈن شەرت - شارائىت ھازىرلاپ بەردى.

غەربىي يۇرتنىڭ جۇڭگو زېمىنىغا قوشۇلۇشى غەربىي خەن سۇلالىسىنىڭ شېنجۇ 2 - يىلى (مىلادىيىدىن 60 يىل ئىلگىرى)، ھونلاردا ئىچكى توقۇنۇش يۈز بېرىپ، ھون باتىسقانى بىلگەن ئىچىدە ھونلارنىڭ غەربىي يۇرتقا تەھدىت سېلىشىمۇ تۈگىدى. خەن سۇلالىسى ئۇرلىدا غەربىي يۇرت قورۇقچىبەگ مەھكىمىسىنى تەسىس قىلىپ، جېڭ جىنى تۇنجى قورۇقچىبەگ قىلىپ تەيىنلىدى، غەربىي يۇرتنىڭ پۈتۈن زېمىنى ئۇنىڭغا قارىدى. پىشامان، كۈسەن، يەكەن، سۈلى قاتارلىق ھەرقايسى بوستانلىق شەھەر بەگلىكلىرىنىڭ ئاقساقاللىرى غەربىي خەن سۇلالىسى ھۆكۈمىتى تەرىپىدىن بېرىلگەن مەرتىۋە نامى بىلەن مۇھۈرنى قوبۇل قىلدى. شۇنىڭدىن ئېتىبارەن «خەن سۇلالىسىنىڭ ئەمر - پەرمانلىرى غەربىي يۇرتتا يۈرگۈزۈلدى» («خەننامە. جېڭ جىنىڭ تەرجىمىھالى»). مەھكىمىلەرنى تەسىس قىلىپ ئەمەلدارلارنى تەيىنلەش دۆلەتنىڭ

ھوقۇقىنى يۈرگۈزدى.

گەنسۇلۇق خەنزۇلار قۇرغان چۆر جەمەتى قوچو ھاكىمىيىتى ۋىلايەت تەسىس قىلىش بىلەن ناھىيە قۇرۇشنى داۋاملاشتۇرغاندىن سىرت، يەنە ئوتتۇرا تۈزلەڭلىك رايونلىرىنىڭ قائىدە - تۈزۈملىرىنى قوللاندى ھەمدە خەنزۇچە يېزىق - پۈتۈكنى ئاساس قىلدى. چۆر جەمەتى قوچو ھاكىمىيىتى باشتا شىمالىي ۋېي سۇلالىسىگە، كېيىن يەنە سۈي، تاڭ سۇلالىسىگە ئىتائەت قىلدى. غەربىي يۇرتتىكى يەنە بىر ھاكىمىيەت شىمالدىكى تۈركلەر بولۇپ، ئۇلار ئالتاي تېغىدىن جەنۇبقا قاراپ سۈرۈلۈپ، تەڭرىتاغنىڭ ئوتتۇرا قىسمىدىكى يۇلتۇز ئوتلاقلىقىغا كېلىپ، بۇ يەردىن غەربكە ئاتلىنىپ پامىردىن ئۆتتى. سۈي ۋېندىنىڭ كەيخاڭ 2 - يىلى (582 - يىلى)، تۈرك خانلىقى شەرقىي ۋە غەربىي ئىككى قىسىمغا بۆلۈنۈپ كەتتى؛ غەربىي تۈركلەرنىڭ ھۆكۈمرانلىق مەركىزى كۈسەننىڭ شىمالىدا بولۇپ، غەربىي يۇرتنىڭ پۈتۈن زېمىنى شۇلارنىڭ ھۆكۈمرانلىقى ئاستىدا بولدى.

تۇنجى ئايماق، ئىككى چوڭ قورۇقچى بەگ مەھكىمىسىنىڭ قۇرۇلۇشى سۈي سۇلالىسى قۇرۇلغاندىن كېيىن ئوتتۇرا تۈزلەڭلىك رايونى بىرلىككە كەلتۈرۈلدى. سۈي سۇلالىسى قوشۇنىنى ئىمۇرغول قاتارلىق جايلاردا تۇرغۇزدى ھەمدە بوز يەر ئۆزلەشتۈردى، مەمۇرىي جەھەتتە پىشامشان، چەرچەن ۋە ئىمۇرغول ۋىلايەتلىرىنى تەسىس قىلدى. بۇ VII ئەسىرنىڭ باشلىرىدا، غەربىي يۇرت تەۋەسىدە 3 - قېتىم تەسىس قىلىنغان ۋىلايەت - ناھىيە بولۇپ، باشقا جايلار غەربىي يۇرت چېرىكى بېگىنىڭ ھۆكۈمرانلىقىدا بولدى. تاڭ گاۋزۇ ۋۇدې 1 - يىلى (618 - يىلى) تاڭ سۇلالىسى قۇرۇلغاندا، غەربىي تۈرك قەبىلىلىرىنىڭ ھۆكۈمرانلىرى خانلىق تەختىنى ئالغىچە ئۆزئارا ئۇرۇش قىلىشىۋاتقاندا، غەربىي يۇرتتىكى خەلقلەر تىنچ تۇرمۇشقا ئىنتىلىپ، ئارقا - ئارقىدىن تاڭ سۇلالىسىگە ئىتائەت قىلدى. تاڭ سۇلالىسى غەربىي يۇرتتىكى ھەرقايسى بەگلىكلەرنىڭ ياردىمىگە ئېرىشتى ھەمدە نۇرغۇن تۈرك سەركەردىلىرىنى ئەسكەرلەرگە قوماندانلىق قىلدۇرۇپ ھۇجۇمغا ئەۋەتىپ غەربىي تۈركلەرنى مەغلۇپ قىلىپ، غەربىي يۇرتتىكى بىرلىككە كەلتۈرۈپ، ئۇنى لۇڭيۈ ۋىلايىتىنىڭ تەۋەلىكىگە كىرگۈزدى.

تاڭ سۇلالىسى غەربىي يۇرتتا ئىككى خىل تۈزۈمنى يولغا قويدى. بىرى، ۋىلايەت - ناھىيە تۈزۈمى. قۇمۇلدا ئىمۇرغول ئايمىقى تەسىس قىلدى، ئۇنىڭ قار-

تىگىلىك ھوقۇقىنى يۈرگۈزگەنلىكىنىڭ تۈپ بەلگىسى، غەربىي يۇرت قورۇقچى بەگ مەھكىمىسىنىڭ تەسىس قىلىنىشى، غەربىي يۇرتنىڭ جۇڭگو زېمىنىغا رەسمىي قوشۇلغانلىقىنى كۆرسىتىپ بېرىدۇ.

غەربىي خەن سۇلالىسىنىڭ ئاخىرقى يىللىرىدا، ۋاڭ ماڭ تەختىنى تارتىۋالدى، ليۇشىۈ لەشكەر تارتىپ ئويلاڭنى تىنچىتىپ، شەرقىي خەن سۇلالىسىنى قۇردى. ھونلار پۇرسەتتىن پايدىلىنىپ غەربىي يۇرتنى قايتىدىن كونترول قىلىۋالدى. شەرقىي خەن سۇلالىسى جاپالىق مۇساپىلەر ئارقىلىق، ھونلارنى مەغلۇپ قىلىپ، خەن مىڭدىنىڭ يوڭپىڭ 17 - يىلى (مىلادىيە 74 - يىلى)، غەربىي يۇرت قورۇقچى بەگ مەھكىمىسى بىلەن ۋۇجى چېرىكى بېگىنى قايتىدىن تەسىس قىلدى.

ۋىلايەت - ناھىيە تۈزۈمىنىڭ غەربىي يۇرتتا يولغا قويۇلۇشى شەرقىي خەن سۇلالىسىدىن كېيىن، ئېلىمىزنىڭ ئىچكى رايونلىرى پارچىلىنىپ كەتتى. ئۈچ پادىشاھلىق، شەرقىي جىن، غەربىي جىن سۇلالىلىرى، جەنۇبىي ۋە شىمالىي سۇلالىلەردىن تاكى سۈي سۇلالىسى دەۋرىگە كەلتۈرۈلگەن بولغان ئارىلىقتا ئۈچ يېرىم ئەسىر ئۆتتى. ئۈچ پادىشاھلىق دەۋرىدە ساۋ - ۋېي ھاكىمىيىتى خەيتۇ شەھىرىدە غەربىي يۇرت دورغابى، قوچودا ۋۇجى چېرىكى بېگىنى تەسىس قىلدى، ئۇلار غەربىي جىن سۇلالىسى دەۋرىگە داۋام قىلدى. شەرقىي جىن سۇلالىسى ۋە 16 پادىشاھلىق مەزگىلىدە ئالدىنقى لياڭ پادىشاھلىقىدىكى جالڭ ھاكىمىيىتى يەنىلا غەربىي يۇرت دورغابى ۋە ۋۇجى چېرىكى چېرىكى داۋاملىق تەسىس قىلدى. شەرقىي جىن سۇلالىسىنىڭ شەنخې 2 - يىلى (327 - يىلى)، قوچو ۋىلايىتى تەسىس قىلىندى، تەيەندى قاتارلىق ناھىيىلەر قۇرۇلدى. بۇ جىن، خەن سۇلالىلىرىدىن بۇيان ئىچكى رايونلاردا ئومۇميۈزلۈك يولغا قويۇلغان ۋىلايەت - ناھىيە تۈزۈمىنىڭ تۇنجى قېتىم غەربىي يۇرتتا يولغا قويۇلۇشىدۇر.

ۋېي سۇلالىسى داۋۇدنىڭ دېڭگو 1 - يىلى (386 - يىلى)، سىيانپىلارنىڭ توغبات ئۇرۇقى شەھىرى ئىچىدە سۇلالىسىنى قۇردى. كۈسەن، سۈلې ۋە كاۋانتا قاتارلىق بەگلىكلەر ئىلگىرى - كېيىن بولۇپ شىمالىي ۋېي سۇلالىسىنىڭ ھۆكۈمرانلىقىنى قوبۇل قىلدى. شىمالىي ۋېي سۇلالىسى شىمالنى بىرلىككە كەلتۈرگەندىن كېيىن قوشۇن ئەۋەتىپ پىشامشان، تاڭنى قاتارلىق جايلاردا تۇرغۇزۇپ، دۆلەتنىڭ ئىگىلىك

كېلىپ، قاراقتان سۇلالىسىنى قۇرۇپ، بالاساغۇنى مەركەز قىلىپ، غەربىي يۇرتنىڭ ھەر قايسى جايلىرى ھەمدە ئوتتۇرا ئاسىيادىكى ئامۇ دەرياسى ۋە ئارال دېڭىزى ئەتراپىنى ئۆز ھۆكۈمرانلىقىغا ئالدى. ئۇدۇن، كۈسەن، قوچو قاتارلىق جايلار سۇڭ سۇلالىسىگە تار. تۇق ئەۋەتتىنى ئۇزۇپ قويىمىدى. ئۇدۇن خان جەمەتتە. نىڭ ئەسلىي فامىلىسى ۋىسارا ئىدى، ئۇلار خەنزۇ مەدەنىيىتىگە ئىخلاس قىلغاچقا ئۆزلىرىنى تاڭ سۇلالىسىگە تەۋە ھېسابلاپ، فامىلىسىنى «لى» گە ئۆزگەرتىپ، خەنزۇچە يىل ناملىرىنى قوللاندى. قاراخانىيلار سۇلالىسى ئۇدۇننى بويىۋىندۇرغاندىن كېيىن، قوچو ئۇيغۇر خانلىرىغا ئوخشاش سۇڭ سۇلالىسىگە سۇنغان مەكتۇپلىرىدا ئۆزلىرى بىلەن ئۇلارنى «جىيەن - تاغا» دەپ ئاتىدى، چۈنكى ئۇيغۇر خانلىرىنىڭ ئەجدادلىرى تاڭ سۇلالىسىنىڭ تۆت مەلىكىسىگە تۆيەنگەنىدى.

موڭغۇللاردىن چىڭگىزخان لەشكەر تارتىپ غەربىي لياۋ خانلىقىنى يوقاتقاندىن كېيىن، غەربىي يۇرتنى بىر تۇتاش باشقۇردى. چىڭگىزخان موڭغۇللىرىغا سۇيۇرغال بەرگەندە، غەربىي يۇرت ئاساسەن 2 - ئوغلى چاغاتاي بىلەن 3 - ئوغلى ئوگىدايغا بۆلۈپ بېرىلدى؛ قالغان رايونلار موڭغۇل چوڭ خاننىڭ بىۋاسىتە باشقۇرۇشىدا بولۇپ، بېشبالىق ۋە ئامۇ دەرياسى ۋاقىتلىق دىۋان ۋازارەتلىرى تەسىس قىلىندى. جىيۈەن 8 - يىلى (1271 - يىلى)، قۇبلاي خانلىق نامىنى يۈەن سۇلالىسىگە ئۆزگەرتىپ، قارادىۋان ئارقىلىق دۆلەت ئىشلىرىنى ئىدارە قىلىپ، غەربىي يۇرتتا ئالمالىق ۋاقىتلىق قارا دىۋان ۋازارەتتىن تەسىس قىلدى. غەربىي يۇرتتا تەسىس قىلىنغان ۋاقىتلىق ۋازارەتلەر ئىچكى رايونلاردىكى يەرلىك مەمۇرىي ئورگان ھېسابلىنىدىغان ۋاقىتلىق ۋازارەتلەردىن پەرقلىنەتتى؛ ۋاقىتلىق ۋازارەت تۈزۈمى يۈەن سۇلالىسىدىن باشلىنىپ، كېيىنكى دەۋرلەردىمۇ ئەمەلدىن قالدۇرۇلماي داۋاملاشتۇرۇلدى. يۈەننىڭدىن باشقا، يەنە قورۇقچى بەگ مەھكىمىسى، ئايغاقچى مەھكىمىسى، ئەمىر لەشكەر مەھكىمىسى قاتارلىق يەرلىك ھەربىي ئاپپاراتلارمۇ تەسىس قىلىندى.

نىڭ سۇلالىسى قۇرۇلغاندىن كېيىن، غەربىي يۇرت يەنىلا موڭغۇل چاغاتاي ئەۋلادىنىڭ ھۆكۈمرانلىقى ئاستىدا بولدى. ئۇلار كېيىنكى چاغاتاي خانلىرى دەپ ئاتالدى. خان ئوردىسى دەسلەپكى مەزگىلدە بېشبالىقتا بولدى، كېيىن ئىلمىبالىقتا كۆچۈرۈلدى. ھەرقايسى جايلارنىڭ ناھايىتى چوڭ مۇستەقىللىقى بولۇپ، قۇمۇل، تۇرپان، بېشبالىق، ئىلمىبالىق، ئۇدۇن قاتارلىقلارنىڭ ھەممىسى ئايرىم - ئايرىم ھالدا نىڭ سۇلالىسى

نىڭدا ئۈچ ناھىيە بولدى؛ قوچودا قوچو ئايمىقى تەسىس قىلدى، قارىمىقىدا بەش ناھىيە بولدى؛ بېشبالىقتا بېشبالىق ئايمىقىنى تەسىس قىلدى، قارىمىقىدا تۆت ناھىيە بولدى. ھەر قايسى ئايمىقلارنىڭ ئايماق بېگىنى ئوردا تەيىنلىدى. بۇنىڭدىن باشقا، سۈي سۇلالىسى پىشامشان ۋىلايىتى بىلەن چەرچەن ۋىلايىتىدە شىنجاڭ قەلئەسى ۋە بوشىيەن قەلئەسىنى قۇردى، ئۇلار شاجۇ ئايمىقىغا قارىدى. ۋىلايەت - ناھىيىلەرنىڭ تەسىس قىلىنىش دائىرىسى ئىلگىرىكى سۇلالىلەردىكىگە قارىغاندا خېلى كېڭىيىپ، ئومۇمەن دېھقانچىلىق رايونلىرىنى ئۆز ئىچىگە ئالدى. يەنە بىرى، قورۇقچى بەگ مەھكىمىسى تۈزۈمى. ئەنشى (غەربىي تىنچلاندۇرغۇچى) چوڭ قورۇقچى بەگ مەھكىمىسى كۈسەندە، بېشبالىق چوڭ قورۇقچى بەگ مەھكىمىسى بېشبالىقتا تەسىس قىلىنىپ، ئايرىم - ئايرىم ھالدا تەڭرىتاغنىڭ جەنۇبىي ۋە شىمالىي باشقۇردى. چوڭ قورۇقچى بەگ مەھكىمىسىنىڭ ئاستىدا تۇتۇق مەھكىمىلىرى تەسىس قىلىنىپ، باشقۇرۇش دائىرىسى پامىر رايونى ۋە ئوتتۇرا ئاسىياغىچە بولدى. تۇتۇق مەھكىمىلىرىگە قورۇقچى بەگ قوماندانلىق قىلدى، چوڭ قورۇقچى بەگ مەھكىمىلىرىگە شاھزادىلەر يىراقتىن باشچىلىق قىلدى. قورۇقچى بەگ مەھكىمىسىنىڭ ئاستىدا قەلئە، قورغان، بوقال، قورۇل، كۈرە، تۇر قاتارلىق ھەربىي ئاپپاراتلار تەسىس قىلىندى. ئەنشى تۆت قورغانى ئەنشى قورۇقچى بەگ مەھكىمىسىنىڭ باشقۇرۇشىدىكى تۆت مۇھىم ھەربىي قورغان ھېسابلىنىدۇ.

ۋاقىتلىق ۋازارەت تۈزۈمىنىڭ غەربىي يۇرتتا دەسلەپكى قەدەمدە تۇرغۇزۇلۇشى جاۋ شۈەندىنىڭ تىيەنيۇ 4 - يىلى (907 - يىلى)، تاڭ سۇلالىسى مۇنقىرز بولۇپ، جۇڭگو يەنە بۆلۈنۈش مەزگىلىگە قەدەم قويدى. ئۇدۇن، قوچو قاتارلىقلارنىڭ ھەممىسى بەش دەۋردىكى كېيىنكى جىن، كېيىنكى جۇ سۇلالىلىرى بىلەن ناھايىتى زىچ سىياسىي مۇناسىۋەتنى ساقلىدى. بەش دەۋردىن كېيىن، قىتانلارنىڭ باشلىقى يوللىغ ئاپپاقى قۇرغان لياۋ سۇلالىسى بىلەن خەنزۇلار قۇرغان سۇڭ سۇلالىسى جەنۇبىي ۋە شىمالىي جۇڭگودا تەڭ مەۋجۇت بولۇپ تۇردى. لياۋ سۇلالىسى ئوتتۇرا تۈزلەڭلىكتىكى سۇلالىلەر ئومۇميۈزلۈك ئىشلىتىپ كېلىۋاتقان خەنزۇ قانۇن - تۈزۈملىرىنى قوللىنىپ، غەربىي يۇرتنىڭ ھەرقايسى جايلىرىدا ئىلچى، ئۆگە قاتارلىق ئەمەلدارلارنى تەسىس قىلدى. لياۋ دېزۇڭنىڭ يەنچىڭ 7 - يىلى (1130 - يىلى) يوللىغ تاشىن غەربىي يۇرتقا كۆچۈپ

تاماملاندى.

شىنخەي ئىنقىلابىدىن كېيىن، ئالتاي رايونى ئال-
تاي ۋىلايىتى قىلىپ ئۆزگەرتىلىپ شىنجاڭغا قوشۇۋې-
تىلدى، كېيىن ۋىلايەتلەر رايونغا ئۆزگەرتىلدى. مۇ-
شۇنداق داۋاملىق كۆپەيتىپ تەسىس قىلىش ئارقىلىق
پۈتۈن ئۆلكە بويىچە جەمئىي ئون مەمۇرىي رايون تە-
سىس قىلىندى.

كۆپلىگەن مىللەتلەر ۋە ئۇلارنىڭ ئىقتىسادىي
تۈرمۈشى، مەدەنىيەت تۇرمۇشى ھەم دىنىي ئېتى-
قادلىرى
شىنجاڭدا ياشىغان مىللەتلەر شىنجاڭ ئاھالىسى.
نىڭ ئاساسلىق ئالاھىدىلىكى شۇكى، ئىرقى كۆپ مەن-
جەلىك، كۆپ مىللەتكە ئايرىلغان، ئىقتىسادىي، مەدە-
نىيەت تۇرمۇشى ھەر خىل، دىنىي ئېتىقادلىرىمۇ ئوخ-
شىمايدۇ.

مىلادىيىنىڭ ئالدى - كەينىدە تەڭرىتاغنىڭ شىما-
لىدا كۆچمەن چارۋىچىلىق بىلەن شۇغۇللىنىدىغانلار ئا-
ساسەن ھونلار ۋە ئۇسۇنلار بولۇپ، ئۇلار «كۆچمەن
ئەللەر» دەپ ئاتىلاتتى. تەڭرىتاغنىڭ جەنۇبىدىكى تارىم
ئويمانلىقىنىڭ ئەتراپىدا دېھقانچىلىق بىلەن شۇغۇللىنى-
دىغان «شەھەر بەگلىكلىرى» بولۇپ، ئۇلار كۆ-
سەن - قارا شەھەر تىلى ۋە ئۇدۇن ساك تىلىنى ئىشلى-
تەتتى. ئۇلاردىن باشقا يەنە پامىر رايونىدا ياشايدىغان
تاجىكلار ۋە كوئىنلۇن (قۇرۇم) تېغىنىڭ شىمالىي ئې-
تىكىدە تۇرمۇش كەچۈرىدىغان چاڭلارمۇ بار ئىدى.

مىلادىيە II ئەسىردە، تېگىرىكلار (دىڭلىڭلار)،
تۇرالار (تېلىلار) شىمالىي چۆللۈكتىكى ئوتلاقلىقتىن
تەڭرىتاغنىڭ شىمالىغا كۆچۈپ كەلدى؛ VI ئەسىردە،
تۈركلەر ئالتاي تېغىدىن جەنۇبقا كۆچۈپ تەڭرىتاغنىڭ
شىمالىغا كېلىپ ئولتۇراقلاشتى؛ IX ئەسىردە، ئۈ-
يۇرلار شىمالىي چۆللۈكتىن غەربىي يۇرتقا كەڭ كۆ-
لەمدە كۆچۈپ كەلدى. ئۇلارنىڭ كېلىشى قەدىمدىن
تارتىپلا غەربىي يۇرتتا ئولتۇراقلاشقان ئاھالىلەرنىڭ تە-
لىمى زور دەرىجىدە ئۆزگەرتتى. بولۇپمۇ ئۇيغۇرلار
كەلگەندىن كېيىن، ئۇزاق مۇددەتلىك تەرەققىيات جە-
ريانىدا يەرلىك مىللەتلەر بىلەن قوشۇلۇپ، تەدرىجىي
ھالدا يېقىنقى زامان ئۇيغۇر مىللىتىنى شەكىللەندۈر-
دى. قىتانلارنىڭ غەربكە كۆچۈشى، موڭغۇللارنىڭ باش
كۆتۈرۈشى ۋە ئۇلارنىڭ غەربىي يۇرتتىكى ئۇزاق مۇد-
دەتلىك ھۆكۈمرانلىقى، شىمالىي شىنجاڭدىكى مىللەت-
لەرنىڭ قۇرۇلمىسىنى ئۆزگەرتىپلا قالماستىن، جەنۇ-
بىي شىنجاڭدا ياشىغان موڭغۇللارمۇ تەدرىجىي ھالدا

بىلەن ئالاقە باغلاپ ئارتۇق ئەۋەتىپ تۇردى. ئويرات
موڭغۇللىرى كۈچەيگەندىن كېيىن تەڭرىتاغنىڭ شىما-
لىي قىسمىغا ھۆكۈمرانلىق قىلدى، ئىسلام دىنىغا ئې-
تىقاد قىلغان كېيىنكى چاغاتاي خانلىرى تەڭرىتاغنىڭ
جەنۇبىغا كۆچۈپ، يەكەن خانلىقىنى قۇردى.

ھەربىي مەھكىمە تۈزۈمى ۋە شىنجاڭدا ئۆلكە قۇ-
رۇلۇشى شۇنچىنىڭ 1 - يىلى (1644 - يىلى)، چىڭ
شىزۇ ئەيشىن گۇرۇ فۇلىن شەرقىي شىمالدىن ئوتتۇرا
ئۆزلەشكە كىرىپ، چىڭ سۇلالىسىنى قۇردى. چىڭ
سۇلالىسى ئۇزاق مۇددەت ئۇرۇش قىلىش ئارقىلىق
غەربىي يۇرتنى بىرلىككە كەلتۈرۈپ، ئىلى جياڭجۇنى،
باشبۇغ، مەسلىھەتچى ئامبال، چېرىكچى ئامباللارنى
قويۇپ غەربىي يۇرتنى باشقۇردى. ھەربىي مەھكىمە
پەقەت ھەربىي ئىشلارنى باشقۇرۇپ، مەمۇرىي ئىشلارغا
ئارىلاشمىدى. خەلق ئىشلىرىدا بۇرۇنقى قائىدىلەر قول-
لىنىلدى، ئۇيغۇرلار ئولتۇراقلاشقان رايوندا بەگلىك
تۈزۈمى ساقلاپ قېلىندى، ئەمما بەگلەرنى تەيىنلەش ۋە
ئېلىۋېتىش ھوقۇقى ئوردىنىڭ قولىدا بولدى، بەگلەر-
نىڭ ھوقۇقىغا چەك قويۇلدى، مەمۇرىي ئىشلار بىلەن
دىنىي ئىشلارنى ئايرىۋېتىش يولغا قويۇلدى؛ موڭغۇل
قاتارلىق چارۋىچىلىق بىلەن شۇغۇللىنىدىغان مىللەتلەر
ئارىسىدا جاساق تۈزۈمى يولغا قويۇلۇپ، بەگ - تۆرە
قاتارلىق ۋارىسلىق قىلغىلى بولىدىغان مەرتىۋىلەر بې-
رىلدى؛ خۇيزۇ ۋە خەنزۇ كۆچمەنلەر رايونىدا ئۈرۈمچى
ۋىلايىتى قۇرۇلۇپ، ئۈگەنسۇ ئۆلكىسىگە قارىدى، ئۈ-
نىڭ ئاستىدا، ناھىيە تەسىس قىلىنىپ، ۋىلايەت -
ناھىيە تۈزۈمى بويىچە باشقۇرۇلدى.

چىڭ سۇلالىسىنىڭ ئوتتۇرا مەزگىلىدىن كېيىن
دۆلەت كۈچى تەدرىجىي ئاجىزلىدى، كۈچلۈك دۆلەتلەر
جۇڭخۇا زېمىنىغا تاجاۋۇز قىلىپ كىردى. شىنجاڭنىڭ
كۆپ قىسمىنى ئوتتۇرا ئاسىيادىكى قۇقەندىلىك ياقۇپبەگ
تاجاۋۇز قىلىپ ئىشغال قىلىۋالدى. چارروسىيە قوشۇ-
نى ئىلىغا تاجاۋۇز قىلدى، بۇ غەربىي شىمالىي چېگرا
رايون كرىزىسىنى پەيدا قىلىپ، پۈتۈن مەملىكەتتىكى
ھەرقايسى ساھەلەرنىڭ دىققىتىنى قوزغىدى. چىڭ سۇ-
لالىسى قوشۇنى شىنجاڭنى قايتۇرۇۋالغاندىن كېيىن،
گۇاڭشۇنىڭ 10 - يىلى (1884 يىلى)، شىنجاڭدا
ئۆلكە قۇرۇلۇپ، سەيبىرە سىلاۋچى تەيىنلەندى. ئۈرۈم-
چى، ئاقسۇ، قەشقەر ۋە ئىلى - تارباغاتايدىن ئىبارەت
تۆت ۋىلايەت قۇرۇلۇپ، ئۇلارنىڭ ئاستىدا مەھكىمە،
نازارەت، ئايماق، ناھىيە تەسىس قىلىندى. شىنجاڭ-
نىڭ يەرلىك مەمۇرىي تۈزۈمىنىڭ بىر گەۋدىلىشىشى

ئۇيغۇرلارغا قوشۇلۇپ كەتتى.

خەنزۇلار قەدىمدىن تارتىپلا غەربىي يۇرتتا ئولتۇراقلىشىپ كەلگەن. ئەڭ دەسلەپكى كۆچمەنلەرنى ئىككى خەن سۇلالىسى دەۋرىدە بوز يەر ئاچقان ئەسكەرلەر دېيىشكە بولىدۇ. ۋېي، جىن سۇلالىسى دەۋرلىرىدىكى داۋالغۇپ تۇرغان ۋەزىيەتتە، خەنزۇلار خاتىرجەم تۇرۇپ مۇش كەچۈرىدىغان جاي تېپىش ئۈچۈن ياڭگۈەن قوۋۇقىدىن چىقىپ غەربىي يۇرتقا كەلگەن ھەمدە تۇرپان تەۋەسىدە بىر نەچچە كىچىك ھاكىمىيەت قۇرغان. تاڭ سۇلالىسىنىڭ ئەمەلدارلىرى، قوشۇنلىرى ۋە بوز يەر ئۆزلەشتۈرىدىغان ئەسكەرلىرى پامىرنىڭ غەربىگىچە يېتىپ بارغان. لياۋ سۇلالىسى دەۋرىدە خەنزۇلار قەدىمكى تانلارغا ئەگىشىپ غەربىي يۇرتقا كۆچۈپ كەلگەن. يۈەن سۇلالىسى دەۋرىدە جىمىسار، بورتالا، غۇلجا قاتارلىق جايلاردىمۇ كۆپلەنگەن خەنزۇلار تۇرمۇش كەچۈرگەن.

چىڭ سۇلالىسى دەۋرىدە، شىنجاڭدىكى ئاھالىلەرنىڭ تەركىبى كۆپەيدى. بىرىنچىدىن، شىنجاڭدا، بولۇپمۇ شىمالىي شىنجاڭدا مانجۇلارنى ئاساس قىلغان مانجۇ قوشۇنى ۋە خەنزۇلارنى ئاساس قىلغان يېشىل تۇغلۇق قوشۇن تۇرغۇزۇلدى ھەمدە ئىچكى موڭغۇل ۋە شەرقىي شىمال رايونىدا تۇرۇشلۇق شىبە، داغۇر، چا، خار، ئۇيراتلار ھەربىي تۈزۈلۈش بويىچە تەشكىللىنىپ، ئائىلە بويىچە يۆتكەپ كېلىنىپ ئىلىدا تۇرغۇزۇلدى. ئىككىنچىدىن، ناھايىتى زور ساندىكى كۆچمەنلەر ئىچكى رايونلاردىن شىنجاڭغا كۆچۈپ كېلىپ بوز يەر ئاچتى، شىنجاڭدىكى خۇيزۇ، خەنزۇلارنىڭ نوپۇسى يىلدىن - يىلىغا كۆپەيدى. ئۈچىنچىدىن، جۇڭغارلار كۆچىپ كەتكەندە ئامالسىز غەربكە كۆچۈپ كەتكەن قا، زاق، قىرغىزلار ئەسلىدىكى ئوتلاقلىرىغا قايتىپ كەلدى. تۆتىنچىدىن، غەربىي يۇرتتىن جەنۇبىي روسىيەدىكى ۋولگا دەرياسى ۋادىسىغا كۆچۈپ بېرىپ چارۋىچىلىق قىلغان موڭغۇللارنىڭ تۇرغۇت قەبىلىسى يىراق مۇساپىنى بېسىپ ئەسلىي يۇرتىغا قايتىپ كەلدى. بەشىنچىدىن، ئوتتۇرا ئاسىيادىكى ئۆزبېك، تاتار قاتارلىق مىللەتلەر شىنجاڭ تەۋەسىگە كىرىپ تۇرمۇش كەچۈردى. شۇنداق قىلىپ، شىنجاڭنىڭ كۆپ مىللەتلىك قۇرۇلمىسى ئاخىر شەكىللەندى.

غەربىي يۇرت بىلەن ئوتتۇرا تۈزلەڭلىك رايونىنىڭ ئىقتىساد ۋە مەدەنىيەت ئالماشتۇرۇشى ئېگىز ۋە ھەيۋەتلىك تەڭرىتاغ شىنجاڭنى جەنۇب ۋە شىمالدىن ئىبارەت ئىككى رايونغا، يەنى چارۋىچىلىققا ۋە دېھقانچىلىققا

باب كېلىدىغان ئوخشىمايدىغان ئىقتىسادىي رايونغا ئايرىدۇ. ۋەتەن. ئۇزۇنغا سوزۇلغان يىپەك يولى شەرق ۋە غەرب ئوتتۇرىسىدا ئالاقە رىشتىسى باغلاپ، بۇ رايوننىڭ ئىگىلىكىنىڭ تەرەققىياتىنى ئىلگىرى سۈرگەن.

يەر تېرىش - ئۆتكەن زاماندىكى ھۆكۈمرانلار غەربىي يۇرتتا يولغا قويغان مۇھىم سىياسىي ۋە ئىقتىسادىي تەدبىر. يەر تېرىدىغان ئەسكەرلەر ساپان ئارقىلىق يەر ھەيدەش ۋە قۇدۇق كۆلەش تېخنىكىسىنى ئېلىپ كەلگەن، شۇنداقلا تۆمۈرچىلىك، قۇيۇچىلىق قاتارلىق تېخنىكىلارمۇ غەربكە تارقالغان. خەن سۇلالىسى ئۇسۇنلار بىلەن قۇندلاشقاندىن كېيىن، يىپەك يولى قاتارلىق قىممەت باھالىق تۇرمۇش بۇيۇملىرى كۆپ مىقداردا غەربىي يۇرتقا تارقىلىپ كىرگەن. غەربىي يۇرتنىڭ دېھقانچىلىق زىرائەتلىرىدىن يېدە، ئۇزۇم قاتارلىقلار، چالغۇلىرىدىن بەرباب، چاڭ، ياغاچ چۆرى قاتارلىقلار ئىلگىرى - كېيىن ئوتتۇرا تۈزلەڭلىك رايونىغا تارقىلىپ كىرگەن.

ۋېي، جىن سۇلالىلىرى دەۋرىدە ئوتتۇرا تۈزلەڭلىك رايونىنىڭ سىياسىي ۋەزىيىتى تۇراقسىز بولدى. غەربىي يۇرت بىلەن بولغان ئىقتىساد ۋە مەدەنىيەت ئالماشتۇرۇش يەنىلا ئۈزۈلمىدى. ئىچكى رايونلارنىڭ بىلەن بېقىش تېخنىكىسى III ~ IV ئەسىرلەردە غەربىي يۇرتقا تارقىلىپ كىرىپ، ئۇدۇن، ئاڭگى، قو، چو قاتارلىق جايلاردا پىلچىلىك گۈللەندى. كالا ئارقىلىق يەر ھەيدەش تېخنىكىسىمۇ مۇشۇ مەزگىلدە غەربىي يۇرتقا تارقىلىپ كىرىپ، دېھقانچىلىق تېخنىكىسىنىڭ ياخشىلىنىشى ۋە زىرائەت مەھسۇلاتىنىڭ ئۆسۈشىگە ناھايىتى زور تەسىر كۆرسەتتى. بۇددا دىنى شەرقىي خەن سۇلالىسىنىڭ خەن مىڭدى زامانىدا ئىچكى رايونلارغا تارقىلىپ كىردى، ئوتتۇرا تۈزلەڭلىك ۋە غەربىي يۇرت رايونلىرى ئارىسىدىكى ئالاقە كۆپەيدى.

سۈي، تاڭ سۇلالىسى دەۋرلىرىدە ئوتتۇرا تۈزلەڭلىكىنىڭ غەربىي يۇرت بىلەن، شۇنداقلا غەربىي يۇرت ئارقىلىق غەربىي ئەللەر بىلەن بولغان ئىقتىساد ۋە مەدەنىيەت ئالماشتۇرۇشى تېخىمۇ گۈللەندى. ئەنشى قورۇقچى بەگ مەھكىمىسى مەخسۇس سۇ ئىنشائاتىنى باشقۇرىدىغان ئاپپارات - مىرابخانا قۇردى. بۇ يەر سۇ غۇرۇشقا ئىشلىتىدىغان سۇنىڭ ھۆكۈمەت تەرىپىدىن باشقۇرۇلغانلىقىنى چۈشەندۈرىدۇ، بۇ قۇرغاق رايون دېھقانچىلىقىدىكى بىر چوڭ ئالاھىدىلىك ھېسابلىنىدۇ. ئىچكى رايونلاردىن چىقىدىغان چاي، يىپەك توقۇلمىلار بىلەن غەربىي يۇرتنىڭ ئاتلىرىنى ئالماشتۇرۇش ئىلگىرىكى سۇلالىلەر ۋاقتىدىكىدىن زور دەرىجىدە ئېشىپ

قىلدى، ھەتتا نۇرغۇنلىرى ئۇزۇن مۇددەت شۇ جايلاردا ئولتۇراقلىشىپ، يىللاپ قايىتىپ كەلمىدى.

چىڭ سۇلالىسى دەۋرىدە، غەربىي يۇرت بىلەن ئوتتۇرا تۈزلەڭلىك ئوتتۇرىسىدىكى سودا ئىشلىرى تېخىمۇ گۈللەندى. بەگەر ھەر يىلى پايتەختكە بېرىپ خان بىلەن كۆرۈشۈش پۇرسىتىدىن پايدىلىنىپ يول بويى سودا قىلدى. سۇجۇ، خاڭجۇ، جياڭخۇ قاتارلىق جايلارمۇ مەخسۇس شىنجاڭ ئۈچۈن تاۋا - دۈردۈنلارنى توقۇدى ۋە نۇرغۇن مىقداردىكى رەخت، چاي ۋە دورا ماتېرىياللىرىنى شىنجاڭغا يۆتكەپ ساتتى؛ شىنجاڭنىڭ ئات، تېرە - يۇڭ، قاشتېشىمۇ كۆپ مىقداردا ئىچكى رايونلارغا يۆتكەپ ئاپىرىلدى.

شىنجاڭ تارىخىدىكى ئىگىلىك تەرەققىياتىنىڭ ئالاھىدىلىكى سودا - سېتىق ئىشلىرىنىڭ ئاساسلىق ئورنى رۇننى ئىگىلىگەنلىكىدۇر. چېگرا سودىسى شەرق ۋە غەرب ئوتتۇرىسىدىكى ئالماشتۇرۇشنى ئىلگىرى سۈرۈپ-لا قالماي، بەلكى ھەر قايسى جايلارنىڭ ئىقتىسادى ۋە مەدەنىيىتىنىڭ گۈللىنىشى ھەم تەرەققىياتىنىمۇ ئىلگىرى سۈرگەن. بىراق، تەبىئىي شارائىت ۋە ئىجتىمائىي مۇھىتنىڭ ئىقتىسادىي تەرەققىياتىدىكى رولىنى ئىنكار قىلغىلى بولمايدۇ. چارۋىچىلىق ئىشلەپچىقىرىشى ئۈزۈك زاق مۇددەتكىچە سۇ ۋە ئوتلاق قوغلىشىش ھالىتىدە تۇرغان. ئىشلەپچىقىرىش سەۋىيىسىنىڭ تۆۋەنلىكى، قاتناش لىنىيىسىنىڭ ئۇزۇن ۋە ئەپسىزلىكىدىن، ئىشلەپچىقىرىش ئېغىر توسالغۇغا ئۇچرىغان. دېڭىز يولى ئېچىلغاندىن كېيىن، يىپەك يولىنىڭ بۇرۇنقى ئاۋاتلىقى قىيىن قالغان. شىنجاڭنىڭ ئىگىلىك تەرەققىيات سۈرئىتى ئاستىلاپ ئۇزاق مەزگىل تەبىئىي ئىگىلىك ھالىتىدە توختاپ قالغان، ئۇزاق مۇددەتكىچە ئالۋان - يالماق تۈزۈمنىڭ ئاسارىتىدىن قۇتۇلالماي.

كەتتى. بۇ ئىككى رايوننىڭ دېھقانچىلىق، چارۋىچىلىق ئىشلەپچىقىرىشىنىڭ تەرەققىياتىدا كۈچلۈك تۈرتكىلىك رول ئوينىدى. تۇرپاندىن بايقالغان قەغەزچىلىك دۈكەنلىرى جۇڭگونىڭ قەغەز ئىشلەش تېخنىكىسىنىڭ غەربىي يۇرتقا تارقىلىپ كىرگەنلىكىنى چۈشەندۈرۈپ بېرىدۇ. تۇرپاندىن قېزىۋېلىنغان «نەسرنامە»، «نەزىمنامە» قاتارلىقلارنىڭ پارچىلىرى كۆڭزىچىلارنىڭ ئەسەرلىرىنىڭ غەربىي يۇرتتا تەسىر پەيدا قىلغانلىقىنى كۆرسىتىپ بېرىدۇ. ئۇدۇنلۇق رەسسام ۋاسايتامنىڭ رەسىم سىزىش ماھارىتى ئوتتۇرا تۈزلەڭلىكتىكى رەسساملار تەرىپىدىن قەدىرلەنگەن ۋە قوبۇل قىلىنغان. جەنۇبىي ۋە شىمالىي سۇلالىلەر دەۋرلىرىدە كۈمەن نەغمىسى، سۇلى نەغمىسى، قوچو نەغمىسى، ئۇدۇن نەغمىسى ئىچكى رايونلاردا تارقالغاندىن كېيىن، سۈي، تاڭ ئوردا مۇزىكىلىرى كۆپلىگەن غەربىي يۇرت مۇزىكىلىرىنى ئۆزىگە قوبۇل قىلدى.

لياۋ، سۇڭ سۇلالىسى دەۋرلىرىدە غەربىي يۇرتتىن كېلىپ - كېتىپ تۇرغان ئەلچىلەرنىڭ ئايغى ئۈزۈلمىدى. كۆپ بولغاندا ھەر قېتىمدا 300 ~ 400 يۈزگە يەتتى. لياۋ سۇلالىسىنىڭ پايتەختىدە ئۇيغۇرلار سارىيى قۇرۇلدى. بۇ مەخسۇس غەربىي يۇرتتىن كەلگەن ئەلچىلەر، سودىگەرلەرنى كۈتۈۋالدىغان ۋە سودا سېتىق قىلىنىدىغان ئورۇن ئىدى. قاراقتان خانلىقى مەزگىلىدە نۇرغۇن خەنزۇ ئۇستىكارلار غەربىي يۇرتقا كۆچۈپ كېلىپ، غەربىي يۇرتنىڭ ئېتىز - ئېرىق سۇ ئىنشائاتى ۋە قول ھۈنەرۋەنچىلىكىگە يېڭى تېخنىكىلارنى قوشتى، پۇرۇخ ۋە مەتبەئە تېخنىكىسى غەربىي يۇرتقا تارقالدى ھەمدە بۇ يەر ئارقىلىق ئوتتۇرا ئاسىيا ۋە ياۋروپاغا تارقىلىپ، تارىخنىڭ تەرەققىيات مۇساپىسىگە ناھايىتى زور تەسىر كۆرسەتتى. شەرق ۋە غەرب ئوتتۇرىسىدىكى ئالماشتۇرۇش غەربىي يۇرتنىڭ ئىگىلىكىنىڭ تەرەققىياتىنى ئىلگىرى سۈرۈپ، قاراخانىيلار سۇلالىسى مەدەنىيىتىنىڭ پارلاق دەۋرىنى بەرپا قىلدى. يۈەن سۇلالىسى دەۋرىدىكى چوڭ بىرلىككە كەلگەن ۋەزىيەت كىشىلەرنىڭ باردى - كەلدىسىنى تېخىمۇ ئىلگىرى سۈردى. ئىلى قاتارلىق جايلاردا ئىچكى رايونلاردىن كەلگەن ئۇستىكارلار بولۇپ، غەربىي يۇرتتىكى مىڭلىغان ھۈنەرۋەنلەرمۇ شىمالدىكى ھەرقايسى جايلاردا ئۆزلىرىنىڭ ھۈنەرلىرىنى تارقاتتى. ئۇيغۇرلاردىن ئورداغا كىرىپ ئەمەل تۇتقانلار ۋە يەرلىك ئەمەلدار بولغانلار ناھايىتى كۆپ بولدى. مىڭ سۇلالىسى دەۋرىدە، غەربىي يۇرتتىكى سودىگەرلەر ھەمىشە تارتۇق ئەلچىسى سۈپىتىدە گەنسۇ، شەنشى قاتارلىق جايلارغا بېرىپ سودا

كۆپ خىل دىنلارنىڭ بىللە تۇرۇشى ۋە گۈللىنىشى - خارابىلىشىشى كۆپ خىل دىنلار شىنجاڭنىڭ تارىخىي سەھنىسىدە مۇھىم رول ئوينىغان. ئەڭ دەسلەپكى دىن شىمالدىكى نۇرغۇن مىللەتلەر ئومۇميۈزلۈك ئېتىقاد قىلغان ئىپتىدائىي دىن بولغان شامان دىنى ھېسابلىنىدۇ. پېرىخونلۇقمۇ بىر خىل ئىپتىدائىي ئېتىقاد بولۇپ، جەنۇبىي شىنجاڭدىكى «شەھەر بەگلىكى» دىكى ئاھالىلەر ئېتىقاد قىلغان.

تۈيەن دىنى شەرقىي خەن سۇلالىسى دەۋرىدە بارلىققا كەلگەن. بۇ دىن خېشى ۋە دۇنخۇاڭ قاتارلىق جايلاردىن قوچوغا كۆچۈپ كەلگەن خەنزۇلار ئارقىلىق تارقالغان. تۇرپاندىن قېزىۋېلىنغان جەنۇبىي ۋە شىمال

ئىسلام دىنى ئەڭ كېيىن دېگەندىمۇ X ئەسىرنىڭ باشلىرىدا غەربىي يۇرتقا تارقىلىپ كىرگەن. قاراخانىيە-لار سۇلالىسىنىڭ خانى ساتۇق بۇغراخان ئالدى بىلەن ئىسلام دىنىغا ئېتىقاد قىلغان. ئۇنىڭ ۋە ئوغلىنىڭ مەجبۇرىي يولغا قويۇشى ئارقىلىق ئىسلام دىنى قاراخانىيلار خانلىقى تەۋەسىدىكى تۈركىي تىلنى قوللىنىدىغان مىللەتلەر ئارىسىدا تېز تەرەققىي قىلغان، زور دۇشت، نېستۇرىئان دىنىلىرى ئاساسەن يوقاپ، بۇددا دىنى ئېغىر زەربىگە ئۇچرىغان. بۇ كۈچلۈك قارشىلىقنى قوزغىغان ۋە بۇددا ئېلى ئۇدۇنىنىڭ قارشى تۇرۇشىغا ئۇچرىغان. XI ئەسىرنىڭ باشلىرىدا، ئىسلام دىنى قاراخانىيلار قولى شۇنىڭ غەلبىسىگە ئەگىشىپ ئۇدۇندا يولغا قويۇلغان.

قاراقتان ۋە موڭغۇل ھۆكۈمرانلىرىنىڭ ھەممىسى بۇددا دىنىغا ئېتىقاد قىلىدىغان بولسىمۇ، ئەمما باشقا دىنلارغا بىر قەدەر كەڭ سىياسەتنى قوللانغان. XII ئەسىرنىڭ باشلىرىدا، قاراقتان خانلىقى قاراخانىيلار سۇلالىسىنى يوقىتىپ پۈتۈن غەربىي يورتنى بىرلىككە كەلتۈرۈپ، ئىسلام دىنىنىڭ كۈچى، قاراشەھەر، قوچو قاتارلىق جايلارغا تارقىلىشىغا قولايلىق يارىتىش بىلەن بىرگە، نېستۇرىئان دىنى ۋە بۇددا دىنىنىڭ قەشقەرگە قايتا تارقىلىشى ئۈچۈنمۇ پۇرسەت يارىتىپ بەرگەن. كېيىن، موڭغۇللار قاراقتان خانلىقىنىڭ ھۆكۈمرانلىق ئورنىنى ئىگىلەپ، ئۆز تەۋەلىكىدىكى ھەر مىللەت ئاھالىسىنىڭ دىنىنى ئېتىقادىغا ئارىلاشمىغان. XIV ئەسىردە، چاغاتاي خانلىقىنىڭ خانى تۇغلۇق تۆمۈر خان خانلىقىنىڭ ئىچكى قىسمىنى بىرلىككە كەلتۈرۈش ئۈچۈن ئىسلام دىنىغا ئېتىقاد قىلغان ھەمدە زورلۇق كۈچ ئارقىلىق تەۋەلىكىدىكى موڭغۇللارنىڭ ئېتىقادىنى ئۆزگەرتكەن؛ ئۇنىڭ ۋارىسلىرى قورال كۈچى بىلەن ئىسلام دىنىنى قوچۇغچە تارقاتقان. XVI ئەسىرنىڭ باشلىرىغا كەلگەندە، ئىسلام دىنى قۇمۇلدىمۇ ئۈستۈنلۈكنى ئىگىلىگەن. شۇنداق قىلىپ، ئالتە ئەسىرلىك تارقىلىش ئارقىلىق، ئىسلام دىنى شىنجاڭنىڭ جەنۇبىي قىسمى ۋە شەرقىي قىسمىدىكى بۇددا دىنىنىڭ تەسىرىنىڭ ئورنىنى ئاخىر ئىگىلىگەن.

چىڭ سۇلالىسى دەۋرىدە، شىنجاڭدىكى مىللەتلەرنىڭ قۇرۇلمىسىدا ئۆزگىرىش يۈز بېرىپ، ئىسلام دىنىغا ئېتىقاد قىلىدىغانلار ئۇيغۇرلاردىن سىرت، يەنە قازاق، قىرغىز، خۇيزۇ، تاجىك، ئۆزبېك، تاتار قاتارلىقلارنى ئۆز ئىچىگە ئالغان. مانجۇ، شىبە، داغۇر قاتارلىق مىللەتلەر لاما دىنىغا ئېتىقاد قىلغان، خەنزۇ سودىگەرلەر ئىچكى ئۆلكىلەرگە تارالغان بۇددا دىنىغا

لى سۇلالىلەر دەۋرىگە تەۋە خەنزۇچە ھۆججەتلەر ئارىسىدا توپىن دىنىنىڭ تۆمۈرلىرى بايقالدى. سۈي، تاڭ سۇلالىسى دەۋرلىرىدە، شىنجاڭدىكى ھەر قايسى ۋىلايەت-ناھىيىلەردە توپىن دىنى تىلاۋەتخانىلىرى ياسالغان؛ چۈر جەمەتى ھۆكۈمرانلىقىدىكى قوچونىڭ دەپنە مۇراسىملىرىدىمۇ توپىن دىنىنىڭ قائىدە-يوسۇنلىرى روشەن ھالدا مەۋجۇت بولغان. سۇڭ، يۈەن سۇلالىسى دەۋرلىرىدە، بەزى ئاز سانلىق مىللەت خەلقىمۇ توپىن دىنىغا ئېتىقاد قىلغان. كېيىنچە، بۇ دىن يارا-بارا زاۋاللىققا يۈزلەنگەن، ئەمما پۈتۈنلەي يوقىلىپ كەتمىگەن.

زەردۇشت، مانى دىنىلىرى ئىلگىرى-كېيىن بولۇپ پېرسىيىدىن شىنجاڭغا تارقىلىپ كىرگەن. نېستۇرىئان دىنى خرىستىئان دىنىنىڭ نېستورى مەزھىپى بولۇپ، تەخمىنەن VI ئەسىردە شىنجاڭغا تارقىلىپ كىرىپ، تاڭ سۇلالىسى دەۋرىدە كەڭ ئەۋج ئالغان ھەمدە سۇڭ، يۈەن سۇلالىسى دەۋرلىرىگىچە داۋاملاشقان، قەشقەر، خوتەن، بۈگۈر، تۇرپان، قۇمۇل، ئىلى قاتارلىق جايلارنىڭ ھەممىسىدە نېستۇرىئان ئىبادەتخانىسى ياسالغان.

بۇددا دىنى قەدىمكى ھىندىستاندا بارلىققا كەلگەن، تەخمىنەن مىلادىيىنىڭ باشلىرىدا ئالدى بىلەن تارىم ئويمانلىقىنىڭ غەربىي قىسمىغا تارقىلىپ كىرگەن ھەمدە تېزلا شامان دىنى بىلەن زەردۇشت دىنىنىڭ ئورنىنى ئىگىلىگەن. III ئەسىردىن كېيىن، بۇددا دىنى شىنجاڭدا تەدرىجىي ھالدا گۈللىنىش باسقۇچىغا كىرگەن. كۈسەن، سۈلې، ئۇدۇن، قوچو قاتارلىق جايلار بۇددىزم مەركىزىگە ئايلانغان. تاڭ سۇلالىسى ھۆكۈمرانلىقىدىكى غەربىي يۇرتتا جەمئىيەت مۇقىم بولۇپ، ئىگىلىكى تەرەققىي قىلغان، بۇددا دىنىمۇ بارغانسېرى گۈللەنگەن. ئۇيغۇرلار شىمالىي چۆللۈكتىكى چاغلاردا شامان دىنىغا ئېتىقاد قىلغان. VII ئەسىردىن كېيىن مانى دىنىغا ئېتىقاد قىلغان، غەربىي يۇرتقا كەلگەندىن كېيىن تەدرىجىي ھالدا بۇددا دىنىنى قوبۇل قىلغان.

لاما دىنى بۇددا دىنىنىڭ بىر تارمىقى بولۇپ، X ئەسىرنىڭ ئاخىرلىرىدا خوتەن ئەتراپىغا تارقالغان، كېيىنچە داۋاملىق شەرققە تارقىلىپ، قىتانلار ۋە موڭغۇللار ئارىسىدا ناھايىتى زور تەسىر پەيدا قىلغان. قاراقتان خانلىقى ۋە يۈەن سۇلالىسى ئىلگىرى-كېيىن بولۇپ غەربىي يۇرتقا ھۆكۈمرانلىق قىلغان مەزگىلدە، لاما دىنىنىڭ تارقىلىش دائىرىسى تېخىمۇ كېڭىيىپ، ئۇيرات موڭغۇللىرى رايونىدا ھۆكۈمرانلىق ئورنىغا ئۆتكەن.

ئېتىقاد قىلسا، ئاز ساندىكى خەنزۇلار توپىن دىنىغا ئېتىقاد قىلغان.

جاھانگىرلىككە، فېئوداللىق قارشى ئورنى كۆ- رەش ۋە ھەر مىللەت خەلقىنىڭ ئازادلىقى جاھانگىرلىككە، فېئوداللىق قارشى ئورنى كۆ- رەش قىلىشى XIX ئەسىرنىڭ ئوتتۇرىلىرىدا، جۇڭگو- نىڭ فېئوداللىق جەمئىيىتى ئاخىرقى چېكىگە يېتىپ، ئىچكى - تاشقى جەھەتتىن قىيىنچىلىققا بوغۇلدى. غەربتىكى كۈچلۈك دۆلەتلەر قەبىھە ئېيۈن ئۇرۇشى ئار- قىلىق جۇڭگونىڭ دەرۋازىسىنى ئاچتى، جۇڭگونى ئى- گىلىك ھوقۇقىدىن مەھرۇم قىلىپ خورلايدىغان تەڭ ھوقۇقسىز شەرتنامىلەرنى تۈزۈپ، جۇڭگونى يېرىم مۇستەملىكە، يېرىم فېئوداللىق ھالەتكە چۈشۈرۈپ قويدى. مۇشۇ مەزگىلدە، غەربىي چېگرا رايونىغا جاي- لاشقان شىنجاڭمۇ چارروسىيە چاڭگىلىغا ئېلىۋالماقچى بولغان نىشانغا ئايلاندى. ئەنگىلىيە ئۇنىڭغا ئەگىشىپ، تاجاۋۇزچىلىق تۆمۈر تىرىقنى جەنۇبىي شىنجاڭغا ئۆ- زاتتى. شىنجاڭنىڭ كانچىلىق، پاختا توقۇمىچىلىق، پىلىچىلىك قاتارلىق قول سانائىتى ۋە ئائىلە قوشۇمچە ئىگىلىكى ۋەيران قىلىنىپ، يەرلىك سودىدىكى پايدىدىن- مۇ چەت ئەل سودىگەرلىرى تارتىۋالدى. فېئوداللىق- نىڭ ئاسارىتىدىن قۇتۇلالماي تۇرۇپ، يەنە ئۇنىڭغا چەت ئەل تاجاۋۇزچىلىرىنىڭ زۇلۇمى قوشۇلدى. بۇ خىل ئەھۋال چېگرا رايون خەلقىنى توختىماي قارشىلىق قوزغاشقا مەجبۇر قىلدى.

تەيپىك تەيىنگو ۋە شەنشى - گەنسۇ خۇيزۇلار قوز- غىلىڭى قاتارلىق كۈرەشلەرنىڭ ئىلھامى بىلەن، شىن- جاڭدىكى ھەر مىللەت خەلقى تۇنجى 3 - يىلى (1864- يىلى) قوزغىلاڭ كۆتۈرۈپ، كۆپ قىسىم جايلارنىڭ ھۆكۈمرانلىق ئاپپاراتلىرىنى پاچاقلاپ تاشلى- دى. بىراق، دىنىي يۇقىرى قاتلامدىكى ئەربابلار جاي- لاردىكى قوزغىلاڭلارنىڭ رەھبەرلىك ھوقۇقىنى تارتى- ۋېلىپ، ھەر قايسى جايلاردا بەش فېئودال تەپرىقچى ھاكىمىيەت قۇرغاقچا، فېئوداللىق قارشى كۈرەش ئۆزئارا تەسىر دائىرە تالىشىدىغان ئۇرۇشقا ئايلىنىپ كەتتى. نەتىجىدە، چېگرا رايوندىكى ئىچكى ئۇرۇش چەت ئەل تاجاۋۇزچىلىرىنىڭ دىققىتىنى قوزغىدى. تۇنجى 4 - يىلى، ئوتتۇرا ئاسىيادىكى قۇقەند خانلىقىنىڭ ئوفتسىبىرى ياقۇببەگ شىنجاڭغا تاجاۋۇز قىلدى. خوتەن، تۇرپان، ئۈرۈمچى قاتارلىق جايلارد- كى خەلقلەر ئۆز ئالدىغا جەڭ قىلىپ قەھرىمانلىق بى- لەن ياقۇببەگنىڭ چوڭ ئوغلىنى ئېتىپ ئۆلتۈردى.

چېچىلاڭغۇ ھالەتتىكى كۈرەش دۈشمەننىڭ تاجاۋۇز قى- لىش سۈرئىتىنى ئاستىلاتتى. بەش يىلدىن كېيىن، ياقۇببەگ جەنۇبىي شىنجاڭ، تۇرپان، ئۈرۈمچى ۋە ما- ناس قاتارلىق جايلارنى ئىشغال قىلدى.

چارروسىيە «جۇڭگو - روسىيە غەربىي شىمالىي چېگرا لارنى تەكشۈرۈپ ئايرىش كېلىشىمى» ئارقىلىق جۇڭگونىڭ غەربىي شىمالىدىن 440 مىڭ كۋادرات كى- لومېتىر يەرنى كېسىپ ئېلىۋالغىنىغا قانائەت قىلماي، ئىلى دېھقانلار قوزغىلىڭىنىڭ باشلىقلىرى ئوتتۇرىس- دىكى ھوقۇق تالىشىشتىن پايدىلىنىپ، تۇنجى 10 - يىلى ئەسكەر چىقىرىپ ئىلىغا تاجاۋۇز قىلدى. غۇلجى- دىكى ئۇيغۇر، موڭغۇل، قازاق، شىبە، خۇيزۇ قاتار- لىق ھەر مىللەت خەلقى ۋەتەننى قوغداش ئۈچۈن باتۇرانه كۈرەش قىلدى. چارروسىيە قوشۇنى ئىككى ئايدىن ئار- تۇق قانلىق قىرغىن قىلىش ئارقىلىق ئىلىنى پۈتۈنلەي ئىشغال قىلىۋالدى.

دۈشمەنلەرنىڭ تاجاۋۇز قىلىشىدىن كېلىپ چىققان غەربىي شىمالىي چېگرا رايون كىرىمى مەملىكىتىمىز- دىكى ھەر ساھە كىشىلىرىنىڭ دىققىتىنى قوزغىدى. چىڭ سۇلالىسى ئوردىسى نەچچە قېتىم لەشكەر يۆتكەپ ھېچقانداق ئۈنۈمگە ئېرىشەلمەي، ئەڭ ئاخىرىدا شەن- شى - گەنسۇ باش ۋالىيسى زوزۇڭتاڭنىڭ شىنجاڭنىڭ ھەربىي ئىشلىرىنى باشقۇرۇشىغا پەرمان چۈشۈردى. گۇاڭشۈ 2 - يىلى (1876 - يىلى) يازدا، شىنجاڭنى قايتۇرۇۋېلىش ئۇرۇشى باشلىنىپ، بىر يىلدىن كېيىن ئاخىرلاشتى. بۇ ھەقتە زوزۇڭتاڭ: «قوشۇنىمىزنىڭ ھەرىكىتى ناھايىتى تېز ۋە چاققان بولدى، بۇنىڭدەك ھەرىكەت ناھايىتى ئاز ئۇچرايدۇ» دېگەن («گۇاڭشۈي خان دەۋراندىكى شەرقىي قەسىردە ساقلانغان خاتىرە- لەر» 503 - بەت). شىنجاڭنى قايتۇرۇۋېلىش ئۇرۇ- شى ھەر مىللەت خەلقىنىڭ قوللىشىغا ئېرىشكەنلىك- تىن، چىڭ سۇلالىسى قوشۇنى ناھايىتى تېزلا غەلبە قىلدى.

قۇقەند تاجاۋۇزچىلىرى قوغلاپ چىقىرىلغاندىن كېيىن، چارروسىيە ھۆكۈمىتى سۆھبەتلىشىش ئۇسۇلى ئارقىلىق ئىلىنى قايتۇرۇپ بېرىدىغانغا ماقۇل كەلدى. بىر قۇر تالاش - تارتىش ئارقىلىق گۇاڭشۈ 7 - يىلى «جۇڭگو - روسىيە ئىلى شەرتنامىسى» ئىمزالاندى، روسىيە ئىلىنىڭ شەرقىي تەرىپىنى قايتۇرۇپ بەردى. بىراق، ئىلىنىڭ قورغاس دەرياسىنىڭ غەربىدىكى تەرى- پىنى، يەنى 70 نەچچە مىڭ كۋادرات كىلومېتىر كې- لىدىغان جۇڭگو زېمىنىنى ئۆز تەۋەسىگە كىرگۈزۈۋال- دى.

شىنجاڭ قايتۇرۇۋېلىنغاندىن كېيىن، چىڭ سۇلا- لىنى ھۆكۈمىتى شىنجاڭدا ئۆلكە تەسىس قىلىش بىلەن بىر ۋاقىتتا، ئۇيغۇرلار رايونىدا ئۇزاق مۇددەت يولغا قويۇلغان بەگلىك تۈزۈمىنىمۇ ئەمەلدىن قالدۇردى، بۇ ئالۋان - ياساق تۈزۈمى ئېكسپىلاتاتسىيىنىڭ ھائىر بىلەن تۆلىنىدىغان يەر ئىجارىسى ۋە ماددىي نەرسىلەر بىلەن تۆلىنىدىغان يەر ئىجارىسى بىرلەشتۈرۈلگەن ئۆ- لۈشلۈك تۈزۈمدىكى ئېكسپىلاتاتسىيىگە ئۆزگىرىشىنى ئىلگىرى سۈرۈپ، ئەينى ۋاقىتتىكى ئىشلەپچىقىرىش كۈچلىرىنىڭ تەرەققىياتىغا ماسلاشتى.

1911 - يىلى، شىنخەي ئىنقىلابى پارتلاپ، زاۋال- لىققا يۈزلەنگەن چىڭ سۇلالىسى ئاغدۇرۇپ تاشلاندى. ئۈرۈمچى ۋە ئىلىدىكى ئىنقىلابىي پارتىيىدىكىلەر قورال- لىق قوزغىلاڭ كۆتۈردى. شىنجاڭ خەلقىمۇ مەملىكەت خەلقى بىلەن بىرلىكتە يېڭىدىن بارلىققا كەلگەن جۇم- ھۇرىيەتنى كۈتۈۋالدى. فېئودال پادىشاھ ئاغدۇرۇلغان بولسىمۇ، ئەمما جۇڭگونىڭ يېرىم مۇستەملىكە، يېرىم فېئوداللىق ئىجتىمائىي خاراكتېرى ئۆزگەرمىدى، چېگرا رايون بۇرۇنقىدەكلا جاھانگىرلار كۆزلىيدىغان نشان بۇلۇپ قېلىۋەردى.

چېگرا رايونىدا مىللىي بۆلگۈنچىلىك ھەرىكەتلىرى- نى قوزغاش XX ئەسىردىكى جاھانگىرلارنىڭ جۇڭگوغا تاجاۋۇز قىلىشتىكى ئاساسلىق ئالاھىدىلىكى ھېسابلىنىدۇ. ئۇلار «شەرقىي تۈركىستان مۇستەقىللىق سەپى- تىسى» نى تارقىتىپ، ئاز ساندىكى قارائىيەتچىلەرنى خەنزۇلارغا قارشى تۇرۇش ۋە بۆلگۈنچىلىك قىلىشقا كۈشكۈرتتى ھەمدە 1933 - يىلى 11 - ئايدا قەشقەردە قورچاق «شەرقىي تۈركىستان ئىسلام جۇمھۇرىيىتى» نى ئوتتۇرىغا چىقاردى. بىراق، بۆلگۈنچىلىك كىشى- لەرنىڭ نەزىرىدىن چۈشۈپ كەتكەچكە، شۇ جايدىكى ھەر مىللەت خەلقىنىڭ قارشى تۇرۇشى بىلەن، قورچاق ھا- كىمىيەت پەقەت ئۈچ ئايدىن كېيىنلا گۇمران بولدى. قورچاق «باش مىنىستىر» قولغا ئېلىندى. ئۇنىڭ قال- خان شېرىكلىرى چەت ئەلگە قېچىپ كېتىپ، ئامېرىكە- نىڭ قوينىغا ئۆزىنى ئاتتى، بەزىدە يەنە دۆلىتىمىزگە قايتىپ كېلىپ شىنجاڭنى مالىماتقا قىلدى.

جۇڭگو كوممۇنىستىك پارتىيىسى قۇرۇلغاندىن كېيىن، پۈتۈن مەملىكەت خەلقىگە رەھبەرلىك قىلىپ يېڭى دېموكراتىك ئىنقىلاب قىلدى، يىراق چېگرا رايون- نىغىمۇ ئىنقىلاب ئۇرۇغىنى چاچتى. ياپون باسقۇنچىلىق- رىغا قارشى ئۇرۇش پارتلىغاندىن كېيىن، جۇڭگو كوم- مۇنىستىك پارتىيىسى شىنجاڭنىڭ چېگرا مۇداپىئە دۆ- بەنى شېك شىسەي بىلەن ياپون باسقۇنچىلىرىغا قارشى

مىللىي بىرلىك سەپ تۈزۈپ، 100 دىن ئارتۇق كوم- پارتىيە ئەزاسىنى شىنجاڭغا خىزمەت قىلىشقا ئەۋەتتى. ھەر مىللەت خەلقى پۇل ۋە مال - مۈلۈك ئىشانە قىلىپ ئالدىنقى سەپكە ياردەم بەردى. شىنجاڭ ياپون باسقۇنچى- لىرىغا قارشى ئۇرۇشنىڭ ئارقا سەپ بازىلىرىدىن بىرى- گە ئايلاندى.

ياپون باسقۇنچىلىرىغا قارشى ئۇرۇش غەلبە قى- لىش ئالدىدا تۇرغان 1944 - يىلىنىڭ قىش پەسلىدە، ئىلى ۋىلايىتىدە گومىنداڭ ھۆكۈمرانلىقىغا قارشى كۈ- رەش قوزغىلدى ھەمدە ناھايىتى تېزلا چۆچەك، ئالتاي قاتارلىق ۋىلايەتلەرگە كېڭىيىپ، ئىلى، تارباغاتاي، ئال- تايدىن ئىبارەت ئۈچ ۋىلايەتتە ئەۋج ئالدى. بۇ تارىختا «ئۈچ ۋىلايەت ئىنقىلابى» دەپ ئاتىلىدۇ.

سوۋېت ئىتتىپاقىنىڭ ياۋروپا ئۇرۇشى ئاياغلاشقاندىن كېيىن يىراق شەرققە ئەسكەر چىقىرىپ ياپونىيە بىلەن ئۇرۇش قىلىشنى ئىلگىرى سۈرۈش ئۈچۈن، ئامېرىكا بىلەن ئەنگلىيە جۇڭگو ھۆكۈمىتىدىن يوشۇ- رۇنچە، ئىلگىرىكى ياپونىيە - روسىيە ئۇرۇشىدا ياپون- يە تارتىۋالغان چارروسىيىنىڭ جۇڭگوغا تاجاۋۇز قىلىپ ئېرىشكەن مەنپەئەتلىرىنى سوۋېت ئىتتىپاقىغا بېرىش توغرىسىدا ۋەدە قىلدى.

سوۋېت ئىتتىپاقى ئامېرىكا ۋە ئەنگلىيە ئىككى دۆلەتنىڭ ۋەدەسىگە ئېرىشىپ، جۇڭگو بىلەن كېلىشىم تۈزۈشكە ئالدىرىدى ھەمدە ئىككى تەرەپ كېلىشىم ئار- قىلىق بۇنى مۇقىملاشتۇردى، شۇنداقلا ئۇ جۇڭگوغا قارىتىلغان سىياسىتىنى تەڭشەپ، ئۈچ ۋىلايەتنىڭ گو- مىنداڭ ھۆكۈمىتى بىلەن بولغان تىنچلىق سۆھبىتىنى ئەمەلگە ئاشۇرۇپ، شىنجاڭ ئۆلكىلىك ھۆكۈمەتنىڭ ئۆزگەرتىپ قۇرۇلۇشىنى ئىشقا ئاشۇرۇشنى ئىلگىرى سۈردى. بۇ 1945 - يىلى 8 - ئايدا تۈزۈلگەن «جۇڭ- گو- سوۋېت دوستلۇق، ئىتتىپاقلىق شەرتنامىسى» ۋە ئۇنىڭ ئالماشتۇرۇلغان ئىككى پارچە ھۆججىتىدىكى شىنجاڭغا چېتىلىدىغان ئاساسلىق مەزمۇن ھېسابلىنىدۇ.

1946 - يىلى 6 - ئايدا، ئۈچ ۋىلايەت گومىنداڭ مەركىزىي ھۆكۈمىتى بىلەن «11 ماددىلىق تىنچلىق بىتىمى» ۋە ئىككى قوشۇمچە كېلىشىم تۈزۈپ، ئۆلكە- لىك ھۆكۈمەت ئۆزگەرتىپ قۇرۇلۇپ، جاك جىجۇڭ، ئەخمەتجان قاسىمى، بۇرھانلار رەئىس ۋە مۇئاۋىن رە- ئىسلىك تەيىنلەندى. بۇ ھۆكۈمەت ئادەتتە «بىرلەشمە ھۆكۈمەت» دەپ ئاتىلىدۇ. بۇ چاغدا گومىنداڭ ئەكس- يەتچىلىرى ئالابۇرۇن كوممۇنىزمغا قارشى، خەلققە قارشى ئىچكى ئۇرۇش قوزغىغان بولۇپ، شىنجاڭدىمۇ

لىقنىڭ ئەمەلگە ئېشىشى ئۈچۈن تەييارلىق قىلدى. ج ك پ مەركىزىي كومىتېتى تەرىپىدىن ئەۋەتىلگەن ئالا-قىچى دېڭىز لىچۇن غۇلجا ۋە ئۈرۈمچىگە كېلىپ، ئۈچ ۋىلايەت ۋە ئۆلكىلىك ھۆكۈمەت دائىرىلىرىنىڭ ئەھۋالنى ۋاقتىدا مەركەزگە دوكلات قىلدى، شۇنداقلا شىنجاڭدىكى ئالاقىدار زاتلارغا بېيجىڭدا ئېچىلىدىغان يېڭى سىياسىي مەسلىھەت كېڭىشى يىغىنىغا ۋەكىل ئەۋەتىپ قاتنىشىش توغرىسىدىكى تەكلىپنى يەتكۈزدى. گەنسۇ، چىڭخەي ئىلگىرى - كېيىن بولۇپ ئازاد بولغاندىن كېيىن، دېموكراتىك تەرەققىيپەرۋەر كۈچلەرنىڭ ئور-تاق تىرىشچانلىقى ئاستىدا، جاھىل ئۇنۋورلار ھەربىي ھوقۇقنى تاپشۇرۇپ، جەنۇبىي شىنجاڭ ئارقىلىق تەي-ۋەن ياكى چەت ئەلگە قېچىپ كەتتى.

9 - ئاينىڭ 25 - كۈنى ۋە 26 - كۈنى، تاۋسە-يۆ، بۇرھان باشچىلىقىدىكى ئارمىيە ۋە ھۆكۈمەت دا-ئىرلىرى ئايرىم - ئايرىم ھالدا تېلېگرامما ئەۋەتىپ، تىنچلىق بىلەن ھەقىقەتكە قايتقانلىقىنى جاكارلىدى. 10 - ئايدا ئازادلىق ئارمىيىسىنىڭ ئالدىن يۈرەر قىسمى شىنجاڭغا يېتىپ كەلدى. شىنجاڭ ئازاد بولدى. شىن-جاڭدىكى ھەر مىللەت خەلقى يىراق چېگرا رايوندا مەم-لىكەت خەلقى بىلەن بىرلىكتە جۇڭخۇا خەلق جۇمھۇرى-يىتىنىڭ قۇرۇلغانلىقىنى كۈتۈۋالدى.

كونا تاش قورال خارابىلىرى كونا تاش قورال دەۋرىنىڭ ئاخىرقى مەزگىلىگە مەنسۇپ. ئاساسلىقى ئىككى ئورۇندا بايقالغان: ① تۇرپان يارغول قەدىمكى شەھىرىنىڭ غەربىي غولىدىكى تەكشى تۆپىلىك. تاش قوراللار ئىچىدىكى بىر دانە چانغۇچ بىلەن بىر دانە يالپاق تاش قورال قېزىلغان يەرنىڭ بىرىنچى قاتلىمى-نىڭ ئاستىدىن يىغۇۋېلىنغاندىن سىرت (بۇ قاتلامنىڭ قېزىلغان يەرنىڭ ئۈستى بىلەن بولغان ئارىلىقى تەخمىن-ەن ئون مېتىر كېلىدۇ)، قالغان تاش قوراللار پۈتۈن-لەي يەر يۈزىدىن يىغۇۋېلىندى. تاش قوراللار ئىككى خىلغا ئايرىلىدۇ. ياپراقسىمان قىرغۇچلارنى ۋەكىل قىلغان مەدەنىيەت يالداملىرىدىن جەمئىي 580 دانە بولۇپ، تاش يالپاقلار، تاش ياپراقلار، يۇنىغۇچ، ھە-رەچشىسىمان قورال، ئۇچلۇق قورال، ئۈشكە، ئوي-غۇچ، چاپقۇچ - سوققۇچ، تاش ئۆزەك، چانغۇچ ۋە تاش پارچىلىرىنى ئۆز ئىچىگە ئالىدۇ. ئۇششاق تاش ئۆزەكلەرنى ۋەكىل قىلغان مەدەنىيەت يالداملىرىدىن جەمئىي 32 دانە بولۇپ، ئۇششاق تاش ئۆزەك ۋە ئۇنى ياسىغاندا چىققان تاش يالپاقلارنى ئۆز ئىچىگە ئالىدۇ. ② تاشقورغان جىرغالىدىكى كونا تاش قورال دەۋرىگە

تىنچلىق بىتىمىگە قارىتىلغان بۇزغۇنچىلىق قىلمىشلىرى ئۈزۈلمىدى، ئەڭ ئاخىرىدا گومىنداڭ تەرەپ مەسئۇدىنى رەئىسلىككە تەيىنلەشنى قارار قىلدى. ئۆلكىلىك ھۆ-كۈمەتتە خىزمەت قىلىدىغان ئۈچ ۋىلايەت كادىرلىرى غەزەپلىنىپ غۇلجىغا قايتىپ كەتتى. ئەسلىدا «بىر-لەشكەن، بىراق كېلىشەلمىگەن» ئۆلكىلىك ھۆكۈمەت شۇئان «بۆلۈنگەن، ئەمما پارچىلانمىغان» ھالەتكە چۈ-شۈپ قالدى.

ئەخمەتجان قاسىمى، ئابدۇكېرىم ئابباسوف قاتار-لىقلار غۇلجىغا قايتقاندىن كېيىن، دەرھال ئىنقىلابنىڭ ئالدىنقى مەزگىلىدىكى خانالىقلارنى تۈزىتىشكە كىر-دى. ئىنقىلابنىڭ ئالغا ئىلگىرىلەش نىشانىنى توغرى-لىدى. 1948 - يىلى، «شىنجاڭدا تىنچلىقنى ۋە خەلق-چىللىقنى ھىمايە قىلىش ئىتتىپاقى» قۇرۇلدى. ئۈچ ۋىلايەتتە سىرتتىن كەلگەن «شەرقىي تۈركىستان» دې-گەن نامىدىن ۋاز كېچىلىپ، «شىنجاڭ» دېگەن قانۇندا بەلگىلەنگەن نام ئەسلىگە كەلتۈرۈلدى. بۇ بۆلگۈنچى-لىكنىڭ ۋە سوۋېت ئىتتىپاقىنىڭ ئىلگىرىكى خاتا تەش-ۋىقاتلىرىغا قارىتىلغان ئوچۇق ئىنكار ھېسابلىنىدۇ.

ھەر مىللەت خەلقىنىڭ ئازادلىقى ئازادلىق ئۈر-ۈ-شىنىڭ ئارقا - ئارقىدىن غەلبە قىلىشى، شىنجاڭدىكى ھەر مىللەت خەلقىگە ناھايىتى زور ئىلھام بەردى. جۇڭ-گو خەلق ئازادلىق ئارمىيىسى شىنجاڭنىڭ شەرقىي دەۋرۋازىسىغا يېقىنلاشتى، ئۈچ ۋىلايەت خەلق ئازادلىق ئارمىيىسىگە پائال ماسلىشىپ، غەربىي تەرەپتىن گو-مىنداڭ قوشۇنىغا قىسىپ ھۇجۇم قىلدى.

ئۈرۈمچىنىڭ ۋەزىيىتىدىنمۇ ئۆزگىرىش يۈز بە-ردى. جالڭ جىجۇڭنىڭ تىرىشچانلىقى بىلەن، ئالدى بى-لەن تاۋسىيۇ شىنجاڭ گارنىزونىنىڭ باش قوماندانلىقى-نى قوشۇمچە ئۆتتى؛ كەينىدىنلا گومىنداڭ ھۆكۈمىتى بۇرھاننى شىنجاڭ ئۆلكىسىنىڭ رەئىسلىكىگە تەيىنلە-دى. بۇ قېتىم يۇقىرى قاتلام كادىرلارنى ئالماشتۇرۇش-تىكى دەسلەپكى مەقسەت، ئۈچ ۋىلايەت تەرەپنىڭ تەل-پىنى قاندۇرۇپ، ئۇلارنىڭ ئۆلكىلىك ھۆكۈمەتكە قاي-تىپ كېلىپ داۋاملىق خىزمەت قىلىشىنى ئىشقا ئاشۇ-رۇش ئىدى. ۋەزىيەتنىڭ ئۆزگىرىشىگە ئەگىشىپ، شىنجاڭنىڭ تىنچلىق بىلەن ھەقىقەتكە قايتىشى ئۈچۈن كادىرلار ئىشلىرى ياخشى ئورۇنلاشتۇرۇلدى.

شىنجاڭنىڭ تىنچلىق بىلەن ھەقىقەتكە قايتىش تەييارلىق خىزمەتلىرى 1949 - يىلى 2 - ئايدا باشلە-نىپ، 5 - ئايدا روشەنلەشتى، شۇنىڭدىن كېيىن ئار-مىيە بىلەن ھۆكۈمەت تەڭ ئىش باشلاپ قىسمەن تىنچ-

توقسۇن ناھىيىسىدىكى ئويمان بۇلاق، ئۈرۈمچى شەھىرىدىكى ساي گەمە، مورى ناھىيىسىدىكى چىچېڭزى، سىداۋگۇ، فۇكاڭ شەھىرىدىكى فۇيېي دېھقانچىلىق مەيدانى، شىخەنزە شەھىرىدىكى 105 - تۈەن مەيدانى، ئالتاي شەھىرىدىكى شەمىرشەك، قابا ناھىيىسىدىكى جېدى قارىن، قەشقەر كونا شەھەر ناھىيىسىدىكى ئو-پال، گۇما ناھىيىسىدىكى كىلىياڭ، كېرىيە ناھىيىسىدىكى كىچىك پۇلۇ، باش كەڭسۇلا ۋە مارالبېشى، قارا شەھەر، لوپنۇر رايونى، خوتەن دەرياسى، كېرىيە دەرياسى، نىيە دەرياسىنىڭ يۇقىرى ئېقىنىدىكى كوئىنلۇن تېغىنىڭ ئالدى تاغلىق رايونى قاتارلىقلار بار. تاش قوراللارنىڭ تىپى ئۆزئارا يېقىن كېلىدۇ، ئۇلار ئاساسلىقى ئۇششاق تاش ياپراق، تاش ئۆزەك ۋە قايتا پىششىقلاپ ئىشلەنگەن يۇنىغۇچ، ئۇچلۇق قورال، ئۈي-خۇچ، باشاق، نەيزە قاتارلىقلار بولۇپ، ئالاھىدىلىكىدىن قارىغاندا، ئوتتۇرا ئاسىيا، جۇڭگونىڭ شىمالىي يايلاق رايونلىرىنىڭ ئۇششاق تاش قوراللىرى بىلەن بىر قەدەر زور ئورتاقلىققا ئىگە. خارابىلەرنىڭ كۆپ سانىدا كىسى چۆل - جەزىرىدە بولغاچقا، بۇيۇملار ئاساسەن تەكشۈرۈش جەريانىدا يىغىۋېلىنغان بولۇپ، قەبىزىلىنىدىغانلىرى ناھايىتى ئاز. نۇرغۇن ئورۇنلاردىن سۈركەپ ياسالغان تاش قوراللار، ساپال پارچىلىرى ۋە مېتال بۇيۇملار بىللە تېپىلغان بولۇپ، مۇناسىۋىتى مۇرەككەپ، ئېنىق يەر قاتلىمى بولمىغاچقا، كونكرېت يىل دەۋرىنى بېكىتمەسكە توختايدۇ. تىپولوگىيىدىن پايدىلىنىپ سېلىشتۇرۇپ تەتقىق قىلىش ئارقىلىق، ئۇلارنىڭ دەۋرىنىڭ ئەڭ بۇرۇن دېگەندە بۇنىڭدىن 10 مىڭ يىل بۇرۇن بولۇشى مۇمكىنلىكى مۆلچەرلەنمەكتە. نۆۋەتتە قېزىلغان يەرنىڭ يەر قاتلىمى مۇناسىۋىتى ئېنىق بولغانلىرىدىن كۆنچى دەرياسىدىكى گۇمۇگۇ قەبرىستانلىقىلا بار. بۇنىڭدىن باشقا، شەمىرشەكتىكى تاش تاۋۇتلۇق قەبرىدىن ئۇششاق تاش باشاق، سىداۋگۇ خارابىسىنىڭ تۆۋەن قاتلىمىدىن ئۇششاق تاش ئۆزەك قەبىزىلىنىدى. يۇقىرىدا بايان قىلىنغان ئۈچ ئورۇندىن كۆپ مىقداردا كۆندۈرۈلۈپ بېقىلغان ھايۋانلارنىڭ سۆڭەكلىرى تېپىلدى، بۇنىڭدىن قارىغاندا، ئۇلارنىڭ ئىگىلىكىدە چارۋىچىلىق ئاساس قىلىنغان، ھەممىسى برونزا دەۋرىگە تەۋە بولۇپ، مۇتلەق يىل دەۋرى مىلادىيىدىن 2000 - يىل بۇرۇنقى ۋاقىتقا ياكى تېخىمۇ بۇرۇنقى ۋاقىتقا توغرا كېلىدۇ. بۇنى شىنجاڭنىڭ ئۇششاق تاش قورال دەۋرىنىڭ تۆۋەن چېكى دەپ قاراشقا بولىدۇ.

تەۋە خارابە، تاشقورغان دەرياسىنىڭ شەرقىي ساھىلىدە كى ئۈچىنچى قاتلام يەرنىڭ چۆكۈندە قاتلىمىدىن بايقالغان بولۇپ، ئاساسلىقى سۈنئىي ئوتتىن پايدىلانغان ئىزدىن ئىبارەت. ئوت كۆيگەن ئىز يەر يۈزىدىن بەش مېتىردىن ئارتۇق چوڭقۇرلۇققا كۆمۈلگەن. كۆل ئىچىدىن ئاز مىقداردا كۆيدۈرۈلگەن سۆڭەك بايقالدى، كۆلنىڭ ئەتراپىدىكى چۆكۈندىلەر ئارىسىدا يەنە ھايۋانات سۆڭەكلىرى بار. ئۈچىنچى قاتلام يەرگە يېقىن كەلگەن تىك يار ئۈستىدىن سوقۇپ ياسالغان تاش قورالدىن بىر دانە ۋە مەلۇم ساندا تاش پارچىلىرى تېپىلدى. يۇقىرىدا تونۇشتۇرۇپ ئۆتكەن ئىككى ئورۇندىن باشقا، پىچان ناھىيىسىدىكى تۆكتى تاش قورال خارابىسىدىن سوقۇپ ياسالغان تاش قورالدىن 100 دىن ئارتۇقى يىغىۋېلىندى، ئۇلار ئاساسەن تاش يالپاق، تاش ياپراق، تاش ئۆزەك ۋە ھەرخىل يۇنىغۇچلاردىن ئىبارەت. يىغىۋېلىنغان تاش قوراللارنىڭ تىپى ۋە سوقۇپ ياسىلىش ئۇسۇلى ئاساسىي جەھەتتىن يەرغول قەدىمكى شەھىرىنىڭ غەربىي غولىدىكى تەكشى تۆپىلىكتىن تېپىلغان تاش قوراللارنىڭكىگە ئوخشايدۇ. دېمەك، ئۇلار بىر دەۋرنىڭ بۇيۇملىرى بولسا كېرەك. ئۈرۈمچى ساي گەمە كۆلى بويىدىكى تاش قورال خارابىسىدىن يىغىۋېلىنغان تاش قوراللارمۇ ئاساسىي جەھەتتە ياپراقسىمان قىرغۇچىلارنى ۋەكىل قىلغان سوقۇپ ياسالغان تاش قوراللار بولۇپ، ئۇلارنىڭ ھەممىسىلا ئۇششاق قورال ئەمەس. تاش ياپراق قىرغۇچىلارنى كونا تاش قورال دەۋرىنىڭ ئاخىرقى مەزگىلىگە تەۋە قىلىش، نۆۋەتتە ھەرقايسى ئەل ئارخېئولوگىلىرى ئومومىيۈزلۈك قوللىنىۋاتقان ئۇسۇل ھېسابلىنىدۇ.

ئۇششاق تاش قورال خارابىلىرى ئۇششاق تاش قوراللار بۇنىڭدىن تەخمىنەن 10000 ~ 4000 يىللار ئىلگىرىكى شەكلى ئۇششاق ھەم كىچىك بولغان سوقۇپ ياسالغان تاش قوراللاردۇر. بۇنىڭ تىپىكلىرى ۋاستىلىك سوقۇپ ياساش ۋە قىرىپ يۈنۈش قاتارلىق ئالاھىدە تېخنىكىلار ئارقىلىق ياسالغان تاش ياپراق ۋە تاش ئۆزەكلەر ھەمدە قايتا پىششىقلاش ئارقىلىق ياسالغان ئوۋ ئوۋلاش ۋە كېشىش ئەسۋابلىرىدۇر. بۇ يىلىق تۇتۇش، يىغىمچىلىق ئىگىلىكى تۇرمۇشىنى ئىپادىلەيدۇ. شىنجاڭدا ھازىرغا قەدەر مۇشۇنداق خارابىلەردىن 50 كە يېقىنى بايقالغان بولۇپ، ئۇلار ھەممە جايلازغا تارقالغان. بىر قەدەر مۇھىملىرىدىن قۇمۇل شەھىرىدىكى تارانچى، يەتتە قۇدۇق، پىچان ناھىيىسىدىكى دى-غار، يانقىر، تۇرپان شەھىرىدىكى ئاستانە، يەرغول،

مەدەنىيەت ئىچىگە كىرگۈزۈدۇ. بۇ مەدەنىيەتنىڭ ئاساسلىق يالدامىسى چوڭ تىپتىكى ئۇرۇق قەبرىستانلىقى بولۇپ، تاغ قاپتىلى ئۈستىگە جايلاشقان. قەبرىلەر تىك ئازگاللىق تاش قورشاۋلىق تاش لەھەتنى ئاساس قىلغان بولۇپ، تىزىلىشى زىچ ۋە رەتلىك، ساپال بۇيۇملار جوغىلىق قاچىلارنى ئاساس قىلغان، رەڭدەر ساپالار بىر قەدەر مول بولۇپ گۈل نۇسخىلىرى ئاساسەن بولمى. يۇن، قورساق قىسىملىرىغا ۋە ئېغىز گىرۋىكىنىڭ ئاساسى خى قىسمىغا چۈشۈرۈلگەن؛ يەرلىك ئالاھىدىلىكى ئىندى تاين كۈچلۈك. مىس بۇيۇملاردىن كىچىك پىچاق، بېگىز، ئات جابدۇقلىرى قاتارلىقلار بار. كۆپ ساندىكى كىسىگە قەلەي ئارىلاشتۇرۇلغان، ئاز مىقداردىكى ساپ مىستىن ياسالغان بولۇپ، ئەتراپتىكى چارۋىچىلىق مەدەنىيىتى يالداملىرى بىلەن خېلى چوڭ ئورتاقلىقى بار. بۇ مەدەنىيەتنىڭ كاربون 14 ئارقىلىق ئۆلچەپ بېكىتىلگەن مۇتلەق دەۋرى مىلادىيىدىن بۇرۇنقى 1000 - يىلدىن مىلادىيىدىن بۇرۇنقى 500 - يىلغىچە بولغان زامانلارغا تەۋە بولۇپ، برونزا دەۋرىنىڭ ئوتتۇرا ۋە ئاخىرى مەزگىلىگە توغرا كېلىدۇ.

كۆنچى دەرياسى قەبرىستانلىقى كۆنچى دەرياسىنىڭ تۆۋەن ئېقىنىدىكى بارخانلار ئىچىگە جايلاشقان بولۇپ، قەبرىلەر پۈتۈنلەي تىك ئازگال شەكىللىك. ئاز ساندىكى كىسىنىڭ ئۈستىگە يەتتە قات چەمبەرلىك ياغاچ ئورنىتىلىپ، ئاندىن تېخىمۇ چوڭ دائىرىدە ياغاچ قوزۇقلار نۇر چېچىلىۋاتقان شەكىلدە تۇرغۇزۇلغان. قېزىۋېلىندىغان بۇيۇملار ئاساسەن يۇڭ توقۇلمىلار، چىۋىقتا توقۇلغان كۆمۈرلەر ۋە ياغاچ قاچا قاتارلىقلار بولۇپ، مىس تا ياسالغان زىننەت بۇيۇمىدىن ئۈچ دانىلا تېپىلدى. ئۇلار پۈتۈنلەي قىزىل مىستىن ياسالغان بولۇپ، بىرودىن ئاز قورال ۋە ساپال بۇيۇم بايقالدى، ئەمما ھەممەتنى قىلىنغان كۆپ مىقداردىكى ياغاچ بۇيۇملارنىڭ ئۈستىدە ئۆتكۈر ئەسۋابنىڭ ئىزى ماقلاشقان. بۇ قەبرىستانلىقنىڭ كاربون 14 ئارقىلىق ئۆلچەپ بېكىتىلگەن دەۋرى بۇنىڭدىن 3800 يىل بۇرۇنقى ۋاقىتقا توغرا كېلىدىغان بولۇپ، برونزا دەۋرىنىڭ دەسلەپكى مەزگىلىگە توغرا كېلىدۇ.

تارىم ئويمانلىقىنىڭ شىمالىي تەرىپىدىكى خارابىدە كەرخوشۇت ناھىيىسىدىكى شىنتاران، كۇچا ناھىيىسىدىكى قارادۆڭ، ئاقسۇ شەھىرىدىكى قارا يۇلغۇن، قەشقەر كونا شەھەر ناھىيىسىدىكى ئاقدالا خارابىلىرىنى ئۆز ئىچىگە ئالىدۇ. بۇ خارابىلەردە كىچىك كۆلەملىك

برونزا دەۋرى خارابىلىرى چارۋىچىلىق ئىگىلىكىنى ئاساس قىلغان ئىپتىدائىي ئۇرۇقداشلىق كوممۇنىسى مەزگىلىگە مەنسۇپ. برونزا قوراللار كىچىك تىپتىكى سايمانلار ۋە تۇرمۇش بۇيۇملىرىنى ئاساس قىلغان، چوڭ تىپتىكى بۇيۇملار ناھايىتى ئاز، رەڭدار ساپالارمۇ بار. مۇتلەق دەۋرى مىلادىيىدىن بۇرۇنقى 2000 - يىلدىن مىلادىيىدىن بۇرۇنقى VII ئەسىرگىچە بولغان زامانلارغا توغرا كېلىدۇ. ئۇلارنى ئاساسەن تۆۋەندىكى بەش خىل تىپقا ئايرىشقا بولىدۇ.

يانبۇلاتى مەدەنىيىتى ئاساسلىقى قۇمۇل ۋىلايىتىدىكى تەڭرىتاغ ئاساسىي چوققىسىنىڭ ئىككى تەرىپىگە تارقالغان بولۇپ، قۇمۇل شەھىرىدىكى تەڭرىتاغ شىمالىي يولى قەبرىستانلىقى، قارا دۆڭ، يانبۇلاق قەبرىستانلىقى، باركۆلدىكى نەتۈن قەبرىستانلىقى قاتارلىقلارنى ئۆز ئىچىگە ئالىدۇ. بۇ مەدەنىيەت گەنسۇنىڭ غەربىي قىسمىدىكى برونزا مەدەنىيىتىنىڭ تەسىرىگە ئۇچرىغان. ئۇنىڭ دەسلەپكى مەزگىلىگە ۋەكىللىك قىلىدىغان تەڭرىتاغ شىمالىي يولى قەبرىستانلىقىدا چىچيا مەدەنىيىتى، سىبا مەدەنىيىتىنىڭ ئاساسلىرى كۆرۈنەرلىك ئورۇننى ئىگىلىگەن ھەمدە تەدرىجىي ھالدا شىمال ۋە غەرب تەرىپتىكى نەتۈن ۋە قارا دۆڭ قاتارلىق جايلارغا تەسىر كۆرسەتكەن. ئوتتۇرا مەزگىلدە شەرقتىن كەلگەن ئاسىلار پەيدىنپەي ئاجىزلاپ، يەرلىك ئاسىلار كۈچەيگەن. ئاخىرقى مەزگىلدە يەرلىك مەدەنىيەت ئۈستۈنلۈكى تولۇق نامايان بولغان. قەبرىستانلىققا جەسەتلەر ناھايىتى زىچ دەپنە قىلىنغان، يەر ئۈستىدە قەبرى بەلگىسى يوق. قەبرىلەر تىك ئازگاللىق ياكى تىك كۆلەنلانغان كېسەك بىلەن قوپۇرۇلغان لەھەتلىك قەبرىلەر دىن ئىبارەت. جەسەتلەر پۈت - قوللىرى پۈكلەنگەن ھالەتتە دەپنە قىلىنغان، يالغۇز دەپنە قىلىش بىلەن كۆپ جەسەتنى بىرگە دەپنە قىلىش مەۋجۇت بولغان ھەم دەپنە بۇيۇملار ئىچىدە مىس بۇيۇملار بىر قەدەر كۆپ بولۇپ، پىچاق، بېگىز، ئورغاق، چوت، ئىسكىنە، نەيزە، كۆرگۈ ۋە بېزەكلەردىن ئىبارەت. ئاز ساندىكى بۇيۇملار ساپ مىس ۋە ئارسىن ئارىلاشتۇرۇلغان مىستا ياسالغاندىن سىرت، كۆپ ساندىكى قەلەي ئارىلاشتۇرۇلغان مىستىن ياسالغان. رەڭدار، سىدام ساپال بۇيۇملار ھەم ياغاچ، سۆڭەك بۇيۇملار مەۋجۇت بولغان.

چاچىك مەدەنىيىتى چاچىك قەبرىستانلىقىدىن سىرت، يەنە قاچىغاي قەبرىستانلىقى بىلەن بەلچىر قەبرىستانلىقى قىسمىمۇ ئۆز ئىچىگە ئالىدۇ. بەزى ئالىملار بۈگۈردىكى چومپاق، بايدىكى قىزىل قەبرىستانلىقلىرىنىمۇ مۇشۇ

بۇ ئېنىق ئەمەس. ئۇرپان ئويمانلىقىدىكى دەسلەپكى تۆمۈر قورال دەۋرىگە تەۋە قەبرىستانلىقلاردىن ئاساسلىق قى سۇ بېشى قەبرىستانلىقى بولۇپ، دەۋرى مىلادىيىدىن بۇرۇنقى IV ئەسىردىن مىلادىيىدىن بۇرۇنقى II ئەسىرگىچە بولغان چاغلارغا توغرا كېلىدۇ. بۇ جايدا تۆمۈر قوراللار بىر قەدەر كۆپ ئىشلىتىلگەن. نۆۋەتتە شىنجاڭدا بايقالغان دەسلەپكى مەزگىلگە تەۋە تۆمۈر قوراللار پۈتۈنلەي قەبرىلەردىن قېزىۋېلىندى. بۇ دەۋردەكى قەبرىلەرنىڭ ئۈستىگە توپا (ياكى تاش) دۆۋىلەنگەن بولۇپ، برونزا دەۋرىنىڭكىدەك تاش دائىرە ياكى تاش قورشاۋ چىقىرىلمىغان.

نۇراساي قەدىمكى مىس كېنى خارابىسى شەرقىي جۇ سۇلالىسى دەۋرىگە تەۋە مىس قېزىش ۋە تاۋلاش خارابىسى. نىلقا ناھىيىسىنىڭ ئۈچ كىلومېتىر جەنۇبىدىكى نۇراساي مىس كېنى رايونىغا جايلاشقان، كان خارابىسىدە قەدىمكى كان قۇدۇقلىرىدىن ئون نەچچە جىسى بولۇپ، چوڭقۇرلۇقى 30 مېتىر، كەڭلىكى ئالتە مېتىر، ئۈزۈنلۈكى سەككىز مېتىر كېلىدىغان قېزىلغان رايونۇ بار. كان لەغمىسى ئىچىدە توغرىسىغا تېرەلگەن ياغاچلار بولۇپ، ئۇڭكۈر ئاستىدىن بىر ئۇچى يۇمىلاق، ئىككى ئۇچى يۇمىلاق شەكىللىك كان قېزىش-تا ئىشلىتىلىدىغان تاش توقماقچە، سۆڭەك پارچىسى ۋە كۆمۈر پارچىلىرى قاتارلىق بۇيۇملار تېپىلدى. كاننىڭ يېقىن ئەتراپىدا تاۋلاش ئىزى بولۇپ، دۆۋىلەنگەن داش-قالنىڭ ئۇزۇنلۇقى 40 ~ 50 مېتىر، كەڭلىكى بىر يېرىم ~ ئىككى مېتىر، قېلىنلىقى يېرىم مېتىر ~ ئىككى مېتىر كېلىدۇ. داشقال دۆۋىسىدىن رۇدا، ياغاچ كۆمۈر، تاش قورال، ھايۋان سۆڭەكلىرى بىلەن خېلى كۆپ ساندا تاش پاقا چىقىنىقىسىمان كالىلەك مىسلار تېپىلدى. بۇ كالىلەك مىسلارنىڭ ئېغىرلىقى ئون كىلوگرام كېلىدۇ، سېپىكتىر ئانالىزى ئارقىلىق مەلۇم بولۇشىچە، مىس مىقدارى %60 دىن ئاشىغان، ئارسىن مىقدارى بىر قەدەر يۇقىرى. كاربون 14 ئارقىلىق ئۆلچەپ بېكىتىلىشىچە، خارابىنىڭ دەۋرى بۇنىڭدىن تەخمىنەن 2500 يىل بۇرۇنقى ۋاقىتقا توغرا كېلىدۇ.

غار رەڭلىك رەسىملىرى بۇلار شىنجاڭدىكى قەدىمكى كۆچمەن چارۋىچى مىللەتلەرنىڭ رەسىم يالدا-مىلىرى ھېسابلىنىدۇ. ئۇلارنىڭ ئەڭ بالدۇرقىلىرى كونا تاش قورال دەۋرىنىڭ ئاخىرقى مەزگىللىرىگە توغرا كېلىدۇ. بۇ خىل يالدا مىللار ئاساسەن ئالتاي تېغىغا

قېزىش ئېلىپ بېرىلىپ، كىچىك تىپتىكى مىس قورال، تاش قوراللار ۋە ساپال قاچىلار قېزىۋېلىندى. تۆمۈر قوراللار تېپىلمىدى. شىنتاران خارابىسىنىڭ كاربون 14 ئارقىلىق ئۆلچەپ بېكىتىلگەن سانلىق مەلۇماتلىرىنىڭ ھەممىسى ئۇنىڭ 3500 يىل بۇرۇنقى دەۋر ئەتراپىغا توغرا كېلىدىغانلىقىنى كۆرسىتىپ بېرىدۇ. بۇنىڭدىن ئويمانلىقنىڭ شىمالىدىكى بوستانلىقلاردىكى دەسلەپكى مەزگىل مەدەنىيىتىنىڭ ئەھۋالىنى كۆرۈۋالغىلى بولىدۇ.

جۇڭغارىيە ئويمانلىقىدىكى برونزا مەدەنىيىتى خارابىلىرى ئالتاي شەھىرىدىكى شەمىرشەك، چۆچەك شەھىرى سەھىيە مەكتىپى، تولى ناھىيىسىنىڭ ساز كەنتى، شىخەنزە شەھىرى سېمونت زاۋۇتى ۋە مورى ناھىيىسىدىكى سىداۋگۇ قاتارلىق جايلاردىكى خارابىلەر-نى ئۆز ئىچىگە ئالىدۇ. ئۇلار رەسىمىي قېزىلمىغان، ئېرىشكەن ماتېرىياللار ناھايىتى چەكلىك بولۇپ، ئاندىن برونزا ۋە قاراسۇق مەدەنىيىتى بىلەن كۆپرەك مۇناسىۋىتى باردەك قىلىدۇ.

دەسلەپكى تۆمۈر قورال دەۋرى خارابىلىرى مىلادىيىدىن بۇرۇنقى VI ئەسىردىن مىلادىيىدىن بۇرۇنقى II ئەسىرنىڭ ئوتتۇرىلىرىغىچە ياكى تېخىمۇ كېيىنگە توغرا كېلىدىغان ئارخېئولوگىيىلىك مەدەنىيەت يالداملىرىدۇر. يانېۋلاق مەدەنىيىتى ۋە چابغا مەدەنىيىتىنىڭ ئاخىرقى مەزگىللىرىدىن باشلاپ كىچىك تىپ-خىمكى تۆمۈر بۇيۇملار بايقالدى. ئۇلار تۆمۈر پىچاق ۋە بېزەك بۇيۇملارنى ئاساس قىلغان. بۇلار نۆۋەتتە شىنجاڭدىن بايقالغان ئەڭ دەسلەپكى تۆمۈر بۇيۇملار بولۇپ، مۇتلەق يىل دەۋرى مىلادىيىدىن بۇرۇنقى VII ئەسىردىن مىلادىيىدىن بۇرۇنقى V ئەسىرگىچە بولغان دەۋرلەرگە توغرا كېلىدۇ. بەلجىر قەبرىستانلىقى، قاب-چىغاي قەبرىستانلىقى، بۈگۈر ناھىيىسىدىكى چومپاق قەبرىستانلىقى، تاشقورغان ناھىيىسىدىكى شامبايا قەبرىستانلىقى، ئۈرۈمچى شەھىرىنىڭ نەنسەن كان رايونىدىكى ئالغۇي قەبرىستانلىقى قاتارلىقلاردىنمۇ بەزى تۆمۈر بۇيۇملار بايقالدى. پىچاق ۋە بېزەك بۇيۇملاردىن سىرت، يەنە ئۇرغاق، خەنجەر، بىگىز، نەيچە ۋە قازان پارچىلىرى قاتارلىقلارمۇ تېپىلدى. ئۇلارنىڭ دەۋرى ئاساسەن ئوخشىشىپ كېتىدۇ. يۇقىرىدا بايان قىلىپ ئۆتكەن تۆمۈر بۇيۇملارنىڭ دەۋرىنى بەزى ئالىملار مىلادىيىدىن بۇرۇنقى 1000 يىل ئىلگىرىكى مەزگىللىرىنىڭ ئالدى - كەينىگە توغرا كېلىدۇ دەپ قارايدۇ، ئەمما

قالغان. كونكرېت ئورۇنلىرى ئاساسەن سۇ - ئوتلىرى ئەلۋەك بولغان قىشلاق، كۆچكەندە ماھىدىغان مۇھىم يوللار، شەكلى ئالاھىدە كەلگەن ۋە يۈزى تەكشى تاغلىق ئورۇنلاردىن ئىبارەت. تولۇق بولمىغان ئىستاتىستىكىغا ئاساسلانغاندا، بۇ خىل يالداشلار جەمئىيىتى 300 گە



ئالتاي قىياتاش رەسىملىرى

يېقىن ئورۇندا بار. ئۇلارنىڭ ئىچىدە ئالتاي شەھىرىدە كى دۆلان، چۆگۈچى، لوتوفېك، چىنگىل ناھىيىسىدە كى سۇ ئامبىرى، كۆكتوقاي ناھىيىسىدىكى بۇلات، شۇ-بۇك چال، قايا ناھىيىسىدىكى تاڭبالىتاش، جارتاس قورا، جېمىنەي ناھىيىسىدىكى تاتىكش قوراسى؛ جۇڭغارىيە ئويمانلىقىنىڭ غەربىي تاغلىق رايوندىكى چا-غانتوقاي ناھىيىسىدىكى بارداكۆل، تولى ناھىيىسى ما-لى تېغىدىكى قاراچوق چارۋىچىلىق مەيدانى؛ تەڭرىتاغ-نىڭ شىمالىي ئېتىكىدىكى قۇتۇبى ناھىيىسىدىكى كاڭجياشىمىزى (كاڭ ئائىلىسىنىڭ تاشقوۋۇقى)، مورى ناھىيىسىدىكى بوستان چارۋىچىلىق مەيدانى، گۇچۇڭ ناھىيىسىدىكى بەيتىك؛ تەڭرىتاغنىڭ جەنۇبىي ئېتىكىدىكى توقسۇن ناھىيىسىدىكى كۆجەي؛ يا-مىرنىڭ شەرقىي ئېتىكىدىكى گۇما ناھىيىسىنىڭ سانجۇ دەرياسى ۋادىسى؛ ئالتۇن تاغ ئېتىكىدىكى چەرچەن نا-ھىيىسىنىڭ مۆلچەر دەرياسى ۋادىسى قاتارلىق جايلاردە-كىسى ئەڭ ئاساسلىق ئىزلار ھېسابلىنىدۇ. قىياتاش رەسىملىرىنىڭ مەزمۇنلىرى ئاساسەن چارۋىچىلىق را-يونلىرىدا كۆپ ئۇچرايدىغان ھايۋانلاردىن ئارقار، بۇغا، كالا، ئات، تۆگە، قوتاز، يىلپىز، ئىت، تۈلكە قاتار-لىقلار رەسىمى ۋە قول ئىزى، ھارۋا، چاق، گېئومې-تىرىك شەكىللىك ئىزلاردىن ئىبارەت. يەنە ئوۋ

تارقالغان بولۇپ، مۇھىم ئىزلاردىن ئالتاي شەھىرىدە كى ئاقتاس، كۆكتوقاي ناھىيىسىدىكى تاڭبالىتاش، قايا ناھىيىسىدىكى ساربۇلاق ۋە دوغاتتىكى رەڭلىك رە-سىملەر سىزىلغان ئۆڭكۈرلەر بار. تەڭرىتاغنىڭ شىما-لىي ئېتىكىدىكى تېكەس ناھىيىسى چىلىنۇرەك يېزى-دىكى ئاقتاس، پامىرنىڭ شەرقىي ئېتىكىدىكى قاغىلىق ناھىيىسى جىيان يېزىسىنىڭ ئازغانلىق كەنتى، كوئىن-لىۋن تېغىنىڭ شىمالىي ئېتىكىدىكى گۇما ناھىيىسىدە كى ئارشى ئۆڭكۈر قاتارلىق جايلاردىمۇ ئوخشاش رەڭ-لىك رەسىملەر باغالىدى. غارلار ئاساسەن سۇ ۋە ئوت-چۆپلىرى مول، كىشىلەر ئويلىشىپ پائالىيەت ئېلىپ بېرىشقا قۇلايلىق بولغان جايلارغا ئورۇنلاشقان. رەسىم-لىر بوتۇنلەي قىزىل رەڭلىك بويانما سىزىلغان بولۇپ، مەزمۇنى كۆپىنچە ئوۋ ئوۋلاش، ئاياللارنىڭ جىنسى ئەزاسى، قول ئىزى، ئۆسۈل كۆرۈنۈشى، گېئومېتى-رىك شەكىللەر قاتارلىقلاردىن ئىبارەت. دوغاتتىكى ئۆڭكۈرگە سىزىلغان رەڭلىك رەسىملەردە كىشىلەرنىڭ ئۇزۇن نەيزە، ئاتار نەيزە ئارقىلىق ئوتخور جولا ھايۋان-لاردىن كالا، ئانلارنى قورشۇپ ئوۋلاۋاتقانلىق كۆ-رۈنۈشىنى نەسۋىرلەشكە ئالاھىدە ئېتىبار بېرىلگەن. ئوۋچىلار قوللىرىدا نەيزە ۋە قالغان تۇتقان بولۇپ، ئوقيا ئىشلەتكەن، بۇ ئىنسانلارنىڭ يېڭى ئاش قورال دەۋرىگە تېخى قەدەم قويىدىغانلىقىنى چۈشەندۈرۈپ بېرى-دۇ. تاڭبالىتاش غارىدىكى رەڭلىك رەسىملەر ئاساسەن نەچچە گۈرۈپپا ئاياللار جىنسى ئەزاسى رەسىمى ۋە ئېگىز قالپاق كىيگەن شامانىنىڭ ئوبرازى بولۇپ، قە-دىمكى زاماندىكى چارۋىچىلارنىڭ پېرىخونلۇقنى قوللى-نىپ، ئوۋ ئوۋلاشنىڭ ئوڭۇشلۇق بولۇشى، ئاياللارنىڭ كۆپ تۇغۇشنى ئىلگەنلىكى ئىپادىلەنگەن. بۇ رەسىم-لىر ئىپتىدائىي پېرىخونلۇق، ئىپتىدائىي دىن ۋە جىنىسقا تېۋىنىش ئىدىيىسىنى، ئىپتىدائىي ئۆسۈل، رەسساملىق سەنئىتى قاتارلىقلارنى تەتقىق قىلىشتا مۇ-ھىم ئىلمىي قىممەتكە ئىگە. مۇتلەق يىل دەۋرىدىن ئېيتقاندا، ئۇلارنىڭ ئەڭ بالدۇرلىرى بۇنىڭدىن 10 مىڭ يىل بۇرۇنقى چاغقا توغرا كېلىدۇ.

قىياتاش رەسىملىرى قەدىمكى زاماندىكى كۆچ-مەن چارۋىچى مىللەتلەر ئېگىز تاغلاردىكى ئۆڭكۈرلەر ۋە قىياتاشلارغا ئويغان رەسىملەردۇر. قىياتاش رەسىم-لىرى ئاساسەن ئالتاي تاغلىرىغا، جۇڭغار ئويمانلىقى-نىڭ غەربىدىكى تاغلىق يەرلەرگە، تەڭرىتاغنىڭ جەنۇ-بىي ۋە شىمالىي ئېتىكىگىلىرىگە تارقالغان بولۇپ، پامىر، كوئىنلۇن، ئالتۇنتاغ رايونلىرىغىمۇ ئاز مىقداردا تار-

سۈەت قىلىشۇۋاتقان ، ئاستى تەرىپىدە بىر توپ بالىلار غۇشال ھالەتتە ئويناۋاتقان كۆرۈنۈش؛ بىر تەنلىك قوش باشلىق ئەر - ئاياللار كۆرۈنۈشى؛ كۆكرىكىگە ئوغۇل ھامىلە ئوبرازى چېكىلگەن ئەرنىڭ بىر ئايال بىلەن جىنسى مۇناسىۋەت قىلىۋاتقانلىق كۆرۈنۈشى؛ مېيۈن يۈزلۈك ئادەملەرنىڭ جىنسى مۇناسىۋەت قىلىشۇۋاتقانلىق كۆرۈنۈشى ۋە يولۋاس ئوۋلاش قانارلىقلارنى ئۆز ئىچىگە ئالىدۇ. رەسىمدە ئەرلەرنىڭ جىنسى ئەزاسىنىڭ چوڭلۇقى يۈكسەك دەرىجىدە مۇبالىغىلەشتۈرۈلۈپ، ئاياللارنىڭ كەڭ كۆكرىكى ۋە بولغان ساغرىلىرىنى گەۋدىلەندۈرۈش ئارقىلىق، ئەرلەرنىڭ كۈچلۈك نەسل قالدۇرۇشى ئىقتىدارىغا ئىگە بولۇشى، قەبىلە



كاڭجيا شىمىزى قىياتاش رەسىملىرى

جان سانىنىڭ كۆپىيىشى ئىلتىجا قىلىنغان. رەسىملەرگە چېكىلگەن ئادەملەرنىڭ ئوبرازى كۆپىنچە يۈزى سو-زۇنچاق، كۆزى ئىچكىرى، قاڭشارلىق، بېشىغا پەي قىستۇرغان، ئېگىز قالپاق كىيگەن ھالەتتە تەسۋىرلەنگەن. رەسىمدە تۇتاش چېكىت چېكىپ بەدەن ئىزناسىنى چىقىرىش ياكى ئومۇميۈزلۈك چېكىت چېكىش، سىلىقلاش ئارقىلىق تېپىز قاپارتما ھاسىل قىلىش تېخنىكىسى قوللىنىلغان. چوڭقۇرراق چېكىلگەن يەردە ساقلانغان قىزىل رەڭ قالدۇقلىرىنى تەھلىل قىلىشتىن قارىغاندا، رەسىملەرگە ئەينى زاماندا ئومۇمەن قىزىل رەڭ بېرىلگەن. قىياتاش رەسىملىرى بار تاغ باغرىدا

ئوۋلاش، قورشۇۋېلىپ ئوۋ قىلىش، جەڭگە ئاتلىنىش، ئەر - ئاياللارنىڭ جىنسى مۇناسىۋەت قىلىۋاتقانلىقى، ئۆسۈل ئويناش، شامان ئىلاھى قاتارلىق ئىجتىمائىي تۈرمۈش ئىپادىلەنگەن رەسىملەرمۇ بار. بۇ رەسىملەرگە قەدىمكى كۆچمەن چارۋىچى مىللەتلەرنىڭ مال - چارۋىلىرىنىڭ كۆپىيىشى، ئوۋ ئوۋلاش ئىشلىرىنىڭ ئوڭۇش-لۇق بولۇشى ۋە نوپۇسنىڭ كۆپىيىشىنى ئىلتىجا قىلىدىغان پىسخىكىلىق ھالىتى مۇجەسسەملەنگەن. بەزى ئورۇنلارنىڭ ئەينى زاماندا ئىپتىدائىي پېرىخونلۇق پائالىيىتى ئېلىپ بېرىلمىدىغان ئورۇن ئىكەنلىكى ئېنىق. نۆۋەتتە بۇ رەسىملەر قەدىمكى شىنجاڭدىكى كۆچمەن چارۋىچى مىللەتلەرنىڭ ئىجتىمائىي تۈرمۈشى، ئىپتىدائىي دىنى، ئۆسۈمۈلى ۋە ئۇنىڭ كېلىپ چىقىشى ھەمدە جىنىقا تېۋىنىش ئىدىيىسى قاتارلىقلارنى تەھلىل قىلىشتا مۇھىم ماتېرىياللىق قىممىتىگە ئىگە. نۇرغۇنلىغان قىياتاش رەسىملىرى برونزا دەۋرى بىلەن دەسلەپكى تۆمۈر قورال دەۋرىگە تەۋە يادىكارلىقلار ھېسابلىنىدۇ. ئەمما ئۇلارنىڭ كۆنكرېت دەۋرى ۋە قىياتاش رەسىملىرىنى قالدۇرغان ئادەملەرنىڭ مىللەت تەۋەلىكى يەنىلا پۈتۈنلەي ھەل قىلىنمىغان مەسىلىلەر ھېسابلىنىدۇ.

كاڭجيا شىمىزى قىياتاش رەسىمى بۇ قەدىمكى ئاھالىلەرنىڭ جىنىقا تېۋىنىش پېرىخونلۇقىنى نامايان قىلىدىغان قىياتاش رەسىم ئىزى ھېسابلىنىدۇ. ئۇ تەڭرىتاغنىڭ شىمالىي ئېتىكىدىكى قۇتۇبى ناھىيىسىنىڭ غەربىي جەنۇبىدىكى كاڭجيا شىمىزىدا بولۇپ، تەڭرىتاغنىڭ ئىچكىرىسىگە جايلاشقان، ناھىيە بازىرى بىلەن بولغان ئارىلىقى تەخمىنەن 70 كىلومېتىر كېلىدۇ. بۇ قىياتاش رەسىمى قەدىمىي قورغانغا ئوخشاپ كېتىدىغان قوڭۇر رەڭلىك تاغ چوققىسىنىڭ تۈۋىگە چېكىلگەن بولۇپ، تاغ ئالدى بۈك - باراقسان، ئەتراپى جىلغا بىلەن ئورالغان. رەسىم مەزمۇنى «كاتتىلار يو-سۇنلىرى» دا خاتىرىلىگەن «ئېدىرلىق ئەر كەك، جىلغىلار چىشى» دېگەن تەبىئەتكە چوقۇنۇش ئىدىيىسى بىلەن ئىنتايىن ماس كېلىدۇ. رەسىمنىڭ كۆلىمى 120 كۋادرات مېتىرغا يېتىدۇ، چېكىلگەن ئادەم ئوبرازى 300 دىن ئارتۇق بولۇپ، چوڭلىرى راست ئادەمدىن چوڭراق، كىچىكلىرى ئون سانتىمېتىر ئەتراپىدا كېلىدۇ. رەسىمنىڭ ئاساسلىق مەزمۇنى زىلۋا بوي، كەڭ كۆك-رەڭلىك، ئىنچىكە بەللىك ئاياللارنىڭ يالنىڭچا ياتقان ئەرلەرنىڭ ئالدىدا بىر جۈپ ئاتنى چۆرىدەپ ئۆسۈل ئويناۋاتقانلىق كۆرۈنۈشى؛ ئەر - ئاياللار جىنسى مۇنا-

خان. ھازىر شەھەر ئىچىنىڭ سەل شەرقىي شىمالىدا كېسەك بىلەن قويۇرۇلغان، ئولى چاسا شەكىللىك، ئۈستى كۆمۈرۈلگەن چۆچەك شەكىللىق بىر بۇددا مۇ. نارى بولۇپ، ئۇنىڭ قالدۇق ئېگىزلىكى ئون مېتىردىن ئاشىدۇ. بۇددا مۇنارىنىڭ شەرقىي جەنۇبىدىكى قۇرۇ. لۇش ئىزىدىن ياغاچتا ئويۇلغان بۇددا ھەيكىلى، يۆگمە چىچ ئوت ئۇسۇلىرى چۈشۈرۈلگەن ياغاچ ئويىمىنىڭ پارچىلىرى ۋە نېلۇپەر نۇسخىسى چۈشۈرۈلگەن ئۇزۇن دەستىلىك ئىسرىقدان قاتارلىق بۇددىزم مەدەنىيىتىگە ئائىت مەدەنىيەت يادىكارلىقلىرى قېزىۋېلىندى. قۇرۇ. لۇش خارابىلىرى ئاساسەن قەدىمكى شەھەرنىڭ غەربىي جەنۇبىغا مەركەزلەشكەن. ئۇلارنىڭ ئىچىدە كېسەك بىلەن قويۇرۇلغان، ئۇزۇنلۇقى 125 مېتىر، كەڭلىكى سەككىز يېرىم مېتىر كېلىدىغان ئۈچ ئېغىز ئۆي ئەڭ كۆزگە چېلىقىپ تۇرىدىغان خارابە ھېسابلىنىدۇ. ئۈچ ئېغىز كېسەك ئۆيىنىڭ غەربىي جەنۇبى، شەرقىي شىمالى بىر - بىرىگە تۇتاشقان بولۇپ، كۆلىمى بىر قەدەر چوڭ قۇرۇلۇش خارابىسى ھېسابلىنىدۇ. يەر يۈزىگە ياتقۇزۇلغان لىم ۋە ئۇنىڭ ئۈستىگە ئۇزۇنسىغا ۋە توغرىسىغا قويۇلغان لىم، تۇۋرۇكلەر چىرىمەي بۇرۇنقىدەكلا تۇرغان.

XX ئەسىرنىڭ باشلىرىدا، مەزكۇر خارابە ئىچىدىن خەن، جىن سۇلالىلىرى دەۋرلىرىگە تەۋە نۇرغۇن خەنزۇچە ھۆججەتلەر، كارۋىشى يېزىقىدىكى تارىخىي پۈتۈكلەر، بەش جۈلۈك يارماق، ھالقا، كۈندىلىك تۈر - مۇش بۇيۇملىرى قاتارلىقلار قېزىۋېلىندى. خەنزۇچە ھۆججەتلەردە جياپىڭ، تەيشى دېگەندەك يىلنامىلەر بولۇپ، ئۇلار ئاساسەن غەربىي يۇرت دورغابى مەھكىمىسى بىلەن شۇ يەردە تۇرۇشلۇق قوشۇننىڭ خەت - ئالاقىلىرى ۋە شەخسىي خەت - چەكلەردىن ئىبارەت. ئۇلاردىن غەربىي يۇرت دورغابىغا قاراشلىق مەمۇرىي ئاپپاراتلار، بوز يەر ئۆزلەشتۈرۈش ئىشلەپچىقىرىشى، سۇ ئىنشائاتى ئەھۋالىنى كۆرۈۋالغىلى بولىدۇ. بىر دانە ياغاچ تارىشىغا «يىپەك - تۆت مىڭ ئۈچۈز يىگىرمە ئالتە توپ» دەپ خاتىرىلەنگەن بولۇپ، يىپەك يولىدىكى سودا ئىشلىرىنىڭ روناق تاپقانلىقىنى ئەكس ئەتتۈرىدۇ. ئاتاغا لىق غەربىي يۇرت دورغابى لى بونىڭ ئاگنى پادىشاھقا يازغان خېتى دەل مۇشۇ جايدىن قېزىۋېلىنغان.

80 - يىللارنىڭ باشلىرىدا، شىنجاڭ ئارخېئولوگىيە خادىملىرى بۇ جايدىن نەچچە ئون دانە خەنزۇچە تارىخىي پۈتۈك بىلەن قەغەزگە يېزىلغان بىر پارچە خەنزۇچە ھۆججەتنى تاپتى. بۇلار بۇ جاينىڭ ۋەبى - جىن سۇلالىسى دەۋرلىرىدىكى غەربىي دورغابى مەھكىمىسى

ئۇزاق مۇددەت ئوت قالدۇرۇلغانغا، قېلىنلىقى ئۈچ مېتىر ئەتراپىدا كۈل دۆۋىلىنىپلا قالماي، بەلكى چوڭ تاشلار - مۇ ئوتتا كۆيگەنلىكتىن يېرىلىپ كەتكەن. ھەممىگە مەلۇمكى، ئوت يېقىش پېرىخونلۇق پائالىيىتىدىكى مۇھىم ھالقا ھېسابلىنىدۇ. بۇ قىياناتىش رەسىمىنىڭ مەزىنى ۋە ئۇنىڭ ئەتراپىدىكى قەبرىلەردىن قارىغاندا، بۇ رەسىم مىلادىيىدىن بۇرۇنقى 1000 - يىلنىڭ ئالدىنقى مەزگىلىدە يۈزگەن بولسا كېرەك. بۇ ئىپتىدائىي تەپەككۈرنىڭ ئالاھىدىلىكى، ئىپتىدائىي پېرىخونلۇق، ئىپتىدائىي جىنىغا تېۋىنىش ئىدىيىسى ۋە ئىپتىدائىي ئۇسۇل قاتارلىقلارنى تەتقىق قىلىشتىكى مۇھىم ماتېرىيال ھېسابلىنىدۇ.

كىروران قەدىمكى شەھىرى خەن سۇلالىسى دەۋرىدىكى كىروران بەگلىكىنىڭ قەدىمكى شەھەر خارابىسى. ئۇ مىلادىيە II ئەسىرنىڭ ئوتتۇرىلىرىدىن IV ئەسىرنىڭ 30 - يىللىرىنىڭ ئالدى - كەينىگىچە بولغان زاماندا، جىن سۇلالىسى ۋە ئالدىنقى لياڭ پادىشاھلىقى دەۋرلىرىدىكى غەربىي يۇرت دورغابى مەھكىمىسىنىڭ تۇرۇشلۇق ئورنى بولغان. خارابە چاقىلىق ناھىيەسىگە جايلاشقان بولۇپ، لوپنۇر كۆلىنىڭ غەربىي شىمالىغا توغرا كېلىدۇ. شەھەر خارابىسى سەل چاسا شەكىلدە بولۇپ، سېپىللىرىنىڭ ساقلىنىشى ئانچە ياخشى ئەمەس. سېپىل قالدۇقىغا ئاساسەن ئەسلىگە كەلتۈرۈلگەن ئىزىغا ئاساسەن ئۆلچىگەندە، شەرقىي سېپىلنىڭ ئۇزۇنلۇقى 333.5 مېتىر، جەنۇبىي سېپىلنىڭ ئۇزۇنلۇقى 329 مېتىر، غەربىي ۋە شىمالىي سېپىللىرىنىڭ ئۇزۇنلۇقى 327 مېتىر، شەھەر سېپىلىنىڭ ئايلانما ئۇزۇنلۇقى 1316.5 مېتىر، خارابىسىنىڭ ئومۇمىي كۆلىمى 108 مىڭ كۋادرات مېتىر كېلىدۇ. شەھەر سېپىلى سېغىز توپىدىن خاڭداپ ياسالغان بولۇپ، كۆپ قەتىم رېمونت قىلىنغان. قالدۇق قىسىمىنىڭ ئۇلىنىڭ كەڭلىكى تەخمىنەن بەش مېتىر سەككىز يېرىم مېتىر، قالدۇق ئېگىزلىكى تەخمىنەن بىر مېتىر تۆت مېتىر كېلىدۇ. قوۋۇق ئىزى ئېنىق ئەمەس. شەھەرنىڭ غەربىدە قەدىمكى دەريا قىنىنىڭ ئىزى بار. كۆنچى دەرياسىنىڭ تارماق ئېقىمىدىن شەكىللەنگەن بۇ دەريا، غەربىي شىمالدىن شەرقىي جەنۇبقا قاراپ شەھەرنى قىيپاش كېسىپ ئۆتكەن، ئۇ ئەينى زاماندىكى كىروران ئاھالىسىنىڭ ھاياتلىق مەنبەسى بولغان.

شەھەر ئىچىدىكى خارابىلەر تەبىئىي ۋە سۈنئىي بۇزغۇنچىلىقلارغا ئۇچراپ ئېغىر دەرىجىدە ۋەيران بول-

يېشىنىڭ 120 كىلومېتىر شىمالىدىكى ئەكلىماكان قۇملۇقى ئىچىگە جايلاشقان بولۇپ، 1901 - يىلى ئەنگ. لىيىلىك A. ستەپىن تۇنجى بولۇپ كىرگەندىن تارتىپ 30 - يىللارغىچە كۆپ قېتىم ئوغرىلىققا قىزىلغان. بايقالغان مەدەنىيەت يادىكارلىقلىرى ئاساسەن لوندون، يېڭى دەپلدا ساقلانماقتا. 1959 - يىلى، شىنجاڭ ئۇيغۇر ئاپتونوم رايونلۇق مۇزېي ئارخېئولوگىيىلىك تەكشۈرۈش ئېلىپ بېرىپ، خېلى كۆپ ساندىكى ئۆي ئىزى بىلەن شەرقىي خەن سۇلالىسى دەۋرىگە تەۋە ئاقد. سۆڭەك ئەر - ئايال بىرگە دەپنە قىلىنغان. بىر قەبرىد. نى ئاپتى. 1988 ~ 1997 - يىللىرى، شىنجاڭ مەدەنىيەت يادىكارلىق - ئارخېئولوگىيە تەتقىقات ئورنى ياپونىيىدىكى مۇناسىۋەتلىك ئورۇنلار بىلەن بىرلىك شىپ، نىيە خارابىسىنى چوڭ كۆلەملىك، كۆپ ئىلىملىك ئۈنۈم بىرلەشكەن تەكشۈردى. بۇ خارابىنىڭ جەنۇبتىن شىمالغا ئۇزۇنلۇقى تەخمىنەن 25 كىلومېتىر، شەرق تەن غەربكە كەڭلىكى تەخمىنەن بەش كىلومېتىر كېلىدۇ. داڭلىق ئىچىدە قەدىمكى شەھەردىن بىرى، قۇرۇلۇش ئىزىدىن 95 ى، بۇددا ئىبادەتخانىسىدىن بەش، ئىچىدىن 12 ى، قەدىمكى كۆۋرۈكتىن بىرى، مېۋىلىك باغدىن ئالتىسى، يول بويىدا ۋە سۈنئىي ئۆي سۇلتا دەرىخ تىكىلگەن ئورۇندىن 33 ى، چىتلانغان ئورۇندىن 12 ى، ھېچقانداق قۇرۇلۇش يوق، ئەمما مەدەنىيەت يادىكارلىقلىرى تېپىلغان ئورۇندىن 24 ى بولۇپ، جەمئىي 204 كە يېتىدۇ. بۇنىڭدىن باشقا، كۆلچەك، سۇغىرىش ئۆستىڭى، ئېتىزلىق قاتارلىقلار مۇ بار. بۇ ئىزلار جەنۇبتىن شىمالغا قاراپ كىچىك مەھەللە شەكلىدە نىيە دەرياسىنىڭ كونا قىسمىنىڭ ئوك. سول تەرەپلىرىدىكى تەكشى تۆپىلىك ئۈستىگە تارقالغان بولۇپ، دېڭىز يۈزىدىن ئېگىزلىكى 1250 مېتىرچە كېلىدۇ. يېقىنقى يىللاردىن بۇيانقى تەكشۈرۈش خىزمەتلىرى ئارقىلىق، خارابىدىكى بارلىق ئىزلار ئۆلچەم ئىچى خەرىتىلىرى سىزىلدى؛ يەنە نىيە خارابىسىنىڭ تەخمىنەن 40 كىلومېتىر شىمالىدىكى قۇملۇق ئىچىدىن برونزا دەۋرىگە تەۋە خارابىدىن بىرى بايقالدى. نىيە قەدىمكى شەھىرىنىڭ جەنۇبىي قوۋۇقى، N2، N5 قاتارلىق ئاز ساندىكى ئىزلار ۋە قەبرىستانلىقلار ئارخېئولوگىيىلىك قېزىلىپ، خەنزۇچە، كاروشىنچە تارىشا پۈتۈكلەر، ساپال ۋە ياغاچ بۇيۇملار، نۇرغۇنلىغان تا. ۋار - دۈردۈن ۋە پاختا رەخت، گېلەم، بەش جۈلۈق يارماق، مىس باشاق، مىس كۆرگۈ، سىرلانغان بۇيۇم. لار ھەمدە يۇڭ توقۇلما، ئەينەك بۇيۇم، مارجان قاتارلىقلار تېپىلدى. بۇ ماتېرىياللار نىيە بەگلىكىنىڭ ئىچى.

نىڭ تۇرۇشلۇق ئورنى ئىكەنلىكىنى چۈشەندۈرۈپ بېرىدۇ. بۇ جاينىڭ غەربى ۋە جەنۇبىدا بىر قەدەر مەركەزلەشكەن ئادەتتىكى ئۆي خارابىلىرى بولۇپ، ئاملىرى يۇڭغۇن شاخلىرى ياكى قۇمۇشتا توقۇلۇپ، ئىچىسى سىرتى سۇۋالغان، ياغاچ تۈۋرۈك، لىم، ئىشىكلىرى بار. ئۇلارنىڭ بىناكارلىق سەنئىتى ئاددىي، ئەمما كۆلەمىنىڭ چوڭ - كىچىكلىكى ئوخشىمايدۇ. كۆلىمى سەل چوڭراق قورۇلارنىڭ دەرۋازىلىرى، دەھلىزى، ساراي، يان ئۆيلىرى بولۇپلا قالماي، ئۆيلەرنىڭ كەينىدە مېۋىلىك باغلىرىمۇ بار. ئاددىي تۇرالغۇ ئۆيلەر پەقەت بىر ئېغىز كىچىك ئۆيدىنلا ئىبارەت. شەھەرنىڭ سىرتىدا بۇددا مۇنارى، تۇر، قۇرۇپ كەتكەن توغراقلىق ۋە خەن سۇلالىسى دەۋرىگە تەۋە قەبرىستانلىقلار بار. يېقىنقى يىللاردا ئېلىپ بېرىلغان ئارخېئولوگىيىلىك تەكشۈرۈشتە، شەھەر ئىچىدىن ئۇششاق تاش قورال، قاشتېشى، پالتا، غەربىي خەن سۇلالىسىنىڭ يېرىم سەرلىك يارمىقى، بەش جۈلۈق يارمىقى، ۋالڭ مالىك دەۋرىنىڭ داچۈن ئەللىكىلىك يارمىقى، خەن سۇلالىسى دەۋرىگە تەۋە مىس كۆرگۈ پارچىسى، سىرلانغان قۇلاقلىق جام، خەنزۇچە ئۇسلۇبتىكى ئۈچ قىرلىق باشاق، يىپەك ۋە يۇڭ توقۇلمىلار، بىر دانە كۇشانىيە تەڭگىسى، ئەينەك بۇيۇم پارچىسى، ھەرخىل كىچىك تىپتىكى بىزەك بۇيۇم قاتارلىقلار يىغۇۋېلىندى. بەزى ئۆيلىرىنىڭ ئۇل ئىزىدىن بىر مېتىر چوڭقۇرلۇقتا دەسلەپكى مەزگىلگە تەۋە ئىنسانلار پائالىيەت ئىزلىرىنىمۇ كۆرگىلى بولىدۇ.

قەدىمكى شەھەرنىڭ جۇغراپىيىلىك ئورنىغا، كۆپلىشىگە، قېزىۋېلىنغان خەنزۇچە ھۆججەتلەردە كۆپ ئۇچرايدىغان «楼兰» دېگەن ۋە كارۇشتى يېزىقىدىكى ھۆججەتلەردىكى «Kroraina» دېگەن ناملارغا ئاساسەن، ئالىملار بۇ قەدىمكى شەھەر خارابىسىنى غەربىي خەن سۇلالىسىدىكى كىروران بەگلىكىنىڭ پايتەختى بولغان، كېيىن غەربىي يۇرت دورغابى مەھكىمىسى مۇشۇ جايدا تەسىس قىلىنغان دەپ قارىماقتا؛ بىراق يەنە بەزى ئالىملار غەربىي يۇرت دورغابى مەھكىمىسىلا بۇ قەدىمكى شەھەردە تەسىس قىلىنغان، خەن دەۋرىدىكى كىروران بەگلىكىنىڭ پايتەختى بۇ جايدا ئەمەس، دەپ قارايدۇ. بۇ خارابە مەملىكەت بويىچە نۇقتىلىق قوغدىلىدىغان مەدەنىيەت يادىكارلىق ئورنى ھېسابلىنىدۇ. (رەڭلىك قىستۇرما ۋاراقنىڭ 1 - بېتىگە قارالسۇن)

نىيە خارابىسى خەن، جىن سۇلالىسى دەۋرىدە بولدىكى نىيە بەگلىكىنىڭ ئەسلى ئورنى. ئۇ نىيە ناھىيەسىدە.



بېشبالىق باش قورۇقچىسىدا مەھكىمىسى
خارايسى جاك پىدا فوتوسى



ئىدىقۇت قەدىمىي شەھىرى سۇڭ شىجىڭ فوتوسى



كروران قەدىمىي شەھىرى لىيۇ يۇشېڭ فوتوسى



يارغول قەدىمىي شەھىرىگە نەزەر
سۇڭ شىجىڭ فوتوسى




يارغول قەدىمىي شەھىرىنىڭ بىر قىسمى لىيۇ يۇشېڭ فوتوسى



نېمە بەگلىكى خارابىسى لىۋ يۇشېياڭ فوتوسى



كۆكسۇ قەدىمىي شەھىرى لىن مېيمۇن فوتوسى




باركۆلدىكى ئۇيرغۇل قەدىمىي شەھىرى
ۋالىڭ يىڭخۇا فوتوسى



چاڭسۇ ساغرامى خارابىسى لىۋ يۇشېياڭ فوتوسى




قىزىل مىڭتۇي لىياڭ قىياڭ فوتوسى




بېزەكلەك مەڭگۈبى «شىنجاڭ مەدەنىيەت سىراسىمى» دىن ئېلىندى




قىزىل قاغا تۈرى ۋېن جاۋخۇي فوتوسى



موغۇلكۈرەدىكى شائى ئۈسۈن قەبرىستانلىقى جى شياۋشىن فوتوسى



قۇمۇل ۋاڭلىرى قەبرىستانلىقى لىۋ گورۇي فوتوسى



گېردىن تېغىدىكى خاتىرە ئامبىدە «ئىلى قازاق ئاپتونوم ئوبلاستى» رەسىملەر توپلىمىدىن ئېلىندى



شەمىر شەكىتىكى بالىلار جى شياۋشەن فوتوسى



قىزىل مىڭئۆي تام رەسىمى
جاۋ جۇنئەن فوتوسى



قۇمتۇرا تاش كېسىرىنىڭ تۈرۈشىدىكى رەڭلىك
سىزمىلار جى شياۋشەن فوتوسى



تالىق سۇلالىسى قانۇنىنىڭ پارچىسى
«جۇڭگو ئېنىمىكلوېدىيىسى» دىن ئېلىندى



قىزىل مىڭئۆيدىكى بەرىشتىلەر سۈرىتى لىۋ يۈشېڭ فوتوسى



تالە سۆلالىسى دەۋرىدىكى ئويۇس دەپتىرى كۆتىكى خۇ شياڭلى، ۋۇ جىن فوتوسى



قەدىمكى ئۇيغۇر يېزىقىدىكى «مايتىرى سىستىمە» تىلىدا كۆچۈرۈلمە نۇسخىسى لىيۇ بوشىڭ فوتوسى




خەنزۇ يېزىقىدىكى تارشا پۈتۈكلەر لىيۇ بوشىڭ فوتوسى



چاقىشنىڭ 3 - بىلىمىدىكى ئۈرۈمچىلىك باغىنى ئىجارىگە بېرىش توغرىسىدا «شىنجاڭ مەدەنىيەت يادىكارلىقلىرى» دىن ئېلىندى



موغدى يېزىقىدىكى مانى دىنى نۇسخىسىنىڭ كۆچۈرۈلمە نۇسخىسى لىيۇ بوشىڭ فوتوسى



تەبىئەت يېزىقىدىكى مەكتۇپ جى شياۋشەن فوتوسى




قېزىۋېلىنغان مىس بۇتلار «سانجى»
رەسىملەر توپلىمىدىن ئېلىندى



خەن سۇلالىسىگە بەيئەت قىلغان جاقلار ئاقسا.
قىلىنماق نامغىسى جى شياۋشەن فوتوسى



ئۆرپاندىن قېزىۋېلىنغان ھەيكەل
جى شياۋشەن فوتوسى



تورغات قەبىلىسىنىڭ كۆمۈش نامغىسى لىۋ بۇشېكە فوتوسى



شىنجاڭنىڭ ئۆلكە پۇلى «شىنجاڭنىڭ يېقىنقى 200 يىلدىن بۇيانقى پۇللىرى ۋە يۈل مۇئامىلىسى»دىن ئېلىندى



شەرقىي خەن سۇلالىسى دەۋرىدىكى كەشتىلىك كىمخاپ لىۋ بۇشپاك فوتوسى



خەن، جىن سۇلالىلىرى دەۋرىدىكى كەشتىلىك بۆك تۇغۇلما ۋاڭ بو، خۇ شياڭلى فوتوسى



خەن، جىن سۇلالىلىرى دەۋرىدىكى كەشتىلىك كىمخاپ لىۋ بۇشپاك فوتوسى



خەن سۇلالىسى دەۋرىدىكى كەشتىلىك كىمخاپ «شىنجاڭ مەدەنىيەت يادىكارلىقلىرى» دىن ئېلىندى



جالق چيەنىنىڭ قەرىسى بۇرتقا ئەلچىلىكىگە بېرىشى
دۇنخۇاڭنىڭ موڭغۇل غارىدىكى تام رەسىمى

لىن زېشۇ «جۇڭگو ئېتىسكىلو.
پېدىيىسى» دىن ئېلىندى

بەنچاۋ جى شياۋشەن فوتوسى



ئىلى جياڭجۇن مەھكىمىسى خارابىسى
جى شياۋشەن فوتوسى

جۇڭگو ئىشچى - دېھقان قىزىل ئارمىيىسى غەربىي
يول ئارمىيىسى باش تارماق ئەترىتىنىڭ
ئىلگىرىكى ئورنى لى بۇڭۋاڭ فوتوسى



8 - ئارمىيىنىڭ شىنجاڭدا تۇرۇشلۇق ئىش بېجىرىش
باشقارمىسى خانىرە سارىيى جالق كۈنپۈەن فوتوسى

ئۈچ ۋىلايەت ئىنقىلابى خانىرە سارىيى
جى شياۋشەن فوتوسى

تىمدىن جىمەت قىلغانلىقتىن، شەھەر خارابىلىككە ئايدىلاغان. ھازىر ساقلىنىپ قالغان ئىزلارنىڭ كۆپىنچىسى تاڭ سۇلالىسىدىن ئىدىقۇت ئۇيغۇر خانلىقى دەۋرىدە كىچىك بولغان زامانغا تەۋە يادىكارلىقلاردۇر.

خارابە جايلاشقان تۆپىلىك تىك قىيالىق بولۇپ، نىسپىي ئېگىزلىكى 20 ~ 30 مېتىرگە يەتكەچكە، قىيانىڭ گىرۋىكىدىكى مۇدەپىئە توساق تېمىدىن باشقا، ئادەتتىكىدەك سېپىلار يوق. بۇ تۆپىلىك تال يوپۇرمىقى شەكلىدە بولۇپ، جەنۇبتىن شىمالغا ئۇزۇنلۇقى تەخمىنەن 1700 مېتىر، شەرقتىن غەربكە ئەڭ كەڭلىكى تەخمىنەن 300 مېتىر كېلىدۇ. قۇرۇلۇشلار ئاساسەن شەھەر خارابىسىنىڭ جەنۇبىي قىسمىغا مەركەزلەشكەن بولۇپ، كۆلىمى تەخمىنەن 360 مىڭ كۋادرات مېتىر كېلىدۇ. شەھەرنىڭ جەنۇبىي، شەرقىي ۋە غەربىي قىسمىدا ياردىن ئېچىلغان قوۋۇق بار. جەنۇبىي قوۋۇق بىلەن شەرقىي قوۋۇق قەدىمكى شەھەرگە كىرىپ چىقىدىغان ئاساسلىق يول بولۇپ، شەھەرنى جەنۇبتىن شىمالغا كېسىپ ئۆتىدىغان چوڭ يول جەنۇبىي ۋە شەرقىي قوۋۇقلار بىلەن تۇتىشىدۇ ھەمدە قۇرۇلۇشلار مەركەزلەشكەن رايوندىكى 47 تار كوچىسىمۇ ئۆزئارا تۇتاشتۇرۇپ، پۈتۈن شەھەرنىڭ قاتناش تورىنى شەكىللەندۈرىدۇ. ئاھالىلەر ئولتۇرىدىغان قورۇ - جايلارنىڭ ئىشىكلىرى بىۋاسىتە چوڭ يولغا قارىتىپ ئېچىلغان، بەلكى تار كوچىلار ئارقىلىق چوڭ يولغا تۇتاشتۇرۇلغان.

خارابىلەرنىڭ ئالاھىدىلىكىدىن ئۇلارنىڭ ئاھالىلەر ئۆيلىرى، ھۆكۈمەت مەھكىمىلىرى، ئىبادەتخانا، ئامبار قاتارلىقلار ئىكەنلىكىگە ھۆكۈم قىلىشقا بولىدۇ. ئۆيلەر سوقما تاملار بىلەن ئورالغان بولۇپ، ئىچىدە كارىدور، كىچىك سەينا، سۇ قۇدۇقى ۋە چوڭ - كىچىكلىكى ئوخشاش بولمىغان ھەم رولى پەرقلىنىپ تۇرىدىغان ئۆيلەر بار. ئۆيلەرنىڭ بەزىلىرىدە مورا ۋە ئىسپۇقلار بار. مەھكىمىلەر شەھەرنىڭ ئوتتۇرىسىغا، يەنى تۆت كوچىنىڭ شەرقىي جەنۇبىغا جايلاشقان بولۇپ، ئاساسلىق قۇرۇلۇشلىرىنىڭ كۆلىمى 20 مىڭ كۋادرات مېتىرغا يېتىدۇ. يەر ئۈستىدىكى قۇرۇلۇشلارنىڭ كۆپى ساقلىنىپ قالالمىغان بولۇپ، خاڭداغان تام قالدۇقىنىڭ قېلىنلىقى ئىككى مېتىرغا يېتىدۇ؛ پەقەت يەر ئۈستىدىكى ئۆي، چوڭ يولغا تۇتىشىدىغان يوشۇرۇن لەغمە، نۇرغۇن ئىدىش ئورنى، چوڭ قۇدۇق قاتارلىقلارنىلا كۆرگىلى بولىدۇ، بىراق ئۇلارنىڭ كۆرۈنۈشلۈكى ئادەتتىكى ئاھالىلەر تۇرالغۇلىرىنىڭكىگە ئوخشىمايدۇ. شەرقتىن غەربكە سوزۇلغان چوڭ يولنىڭ

تىمىسى، ئىقتىسادىي ۋە تۇرمۇش ئەھۋالىنى تەتقىق قىلىشقا ياردەم بېرىدۇ. بۇلارنىڭ ئىچىدە 1995 - يىلى بايقالغان بىرىنچى نومۇرلۇق قەبرىستانلىقتىن قېزىۋېلىنغان مەدەنىيەت يادىكارلىقى، خەن - جىن سۇلالىسى دەۋرلىرىدىكى ھەرقايسى سۇلالىلەر بىلەن نىيە يەرلىك ھۆكۈمران گۇرۇھى ئوتتۇرىسىدىكى زىچ مۇناسىۋەتنى كۆرسىتىپ بېرىپ، كىشىلەرنىڭ يىپەك يولىنىڭ جەنۇبىي لىنىيىسىگە بولغان تونۇشىنى چوڭقۇرلاشتۇرىدۇ. خارابىنىڭ دائىرىسى، قېزىۋېلىنغان خەنزۇچە، كارۇشچە ماتېرىياللار ۋە نۇرغۇن مەدەنىيەت يادىكارلىقلىرىغا ئاساسەن، بۇ جاينىڭ خەن سۇلالىسى دەۋرىدىكى نىيە بەگلىكىنىڭ ئەسلىي ئورنى ئىكەنلىكى، جۈملىدىن N14 نومۇرلۇق ئىزنىڭ نىيە يېڭى جەمەتىنىڭ تۇرۇشلۇق ئورنى ئىكەنلىكى مۇئەييەنلەشتۈرۈلدى. شەرقىي خەن سۇلالىسىنىڭ ئاخىرقى مەزگىلىدە نىيە بەگلىكى يوقىلىپ، پىشامشان بەگلىكىنىڭ بىر ئايىمىغا ئايلانغان. قېزىۋېلىنغان مەدەنىيەت يادىكارلىقلارنىڭ ئاز ساندىكىلىرى غەربىي خەن سۇلالىسى دەۋرىگە تەۋە بولۇشى، ئاساسلىقلىرى شەرقىي خەن، ۋېي - جىن سۇلالىسى دەۋرلىرىگە تەۋە بولۇشى مۇمكىن. ۷ ئەسىردىن كېيىنكى يادىكارلىقلار بايقالمىدى. جەمئىيەتنىڭ قالايمىقانلىشىشى ۋە ئاھالىلەرنىڭ تاراپ كېتىشى، بۇ بەگلىكنىڭ تاشلىنىپ خارابىلىككە ئايلاندى. دىكى ئاساسلىق سەۋەب ھېسابلىنىدۇ. (رەڭلىك قىسما تۇرما ۋاراقنىڭ 2 - بېتىگە قارالسۇن)

يارغول قەدىمكى شەھىرى ئەمىنىيە دەۋرىنىڭ ئاخىرقى مەزگىلىدىن يۈەن سۇلالىسى دەۋرىگىچە بولغان ئارىلىقتىكى قەدىمكى شەھەر خارابىسى بولۇپ، تۇرپان شەھىرىنىڭ تەخمىنەن ئون كىلومېتىر غەربىدىكى يار ئېغىزى غولىغا جايلاشقان. بۇ يەر دەسلەپتە ئالدى قاققىل خانلىقىنىڭ پايتەختى بولۇپ، دۈزى (تۆتىسى) دەپ ئاتالغان. غەربىي خەن سۇلالىسى دەۋرىدە يارغول دەپ ئۆزگەرتىلگەن ۋە بۇ - كى (ۋۇجى) چېرىكىچى بەگلىرى تۇرغۇزۇلغان. تاڭ سۇلالىسى دەۋرىدە قوچو ئايىمى قۇرۇلغان، ئەنشى قورۇقچى بەگ مەھكىمىسىمۇ بىر مەزگىل مۇشۇ جايدا تۇرغان. كېيىن ئۇ ئىدىقۇت ئۇيغۇر خانلىقىغا قارىغان. X ۱۱ ئەسىرنىڭ 70 - يىللىرىدا، يۈەن سۇلالىسىنىڭ خان جەمەتىدىكىلەر قوزغىغان توپىلاخنىڭ پايدا بولۇشىغا ئۇچرىغان. مىڭ سۇلالىسىنىڭ خۇڭۋۇ 16 - يىلى (1383 - يىلى)، بېشبالىقتىكى چاغاتاي خانلىقىنىڭ خانى خىزىر خوجا ئىدىقۇت شەھىرى ئۈس-

يادىكارلىق ئورنى ھېسابلىنىدۇ. (رەڭلىك قىستۇرما ۋاراقنىڭ 1 - بېتىگە قارالسۇن)

لۈكچۈن قەدىمكى شەھىرى خەن سۇلالىسى دەرىدىكى لۈكچۈن شەھىرىنىڭ ئەسلى ئورنى بولۇپ، پىچان ناھىيىسىنىڭ لۈكچۈن بازىرىغا جايلاشقان. بۇ شەھەر شەرقىي خەن سۇلالىسى دەۋرىدە بىنا قىلىنىپ، لۈكچۈن دەپ ئاتالغان، غەربىي يۇرت دورغابى بەن يۈلك مۇشۇ جايدا تۇرۇپ ئەسكەرلىرىگە بوز يەر ئۆزلەشتۈر- گۈزگەن ۋە چېگرانى قوغدىغان. 16 پادىشاھلىق دەۋرىدە دىكى ئالدىنقى لياڭ پادىشاھلىقىنىڭ ھۆكۈمرانى جاڭ جۈن بۇ يەردە تېيەندى ناھىيىسىنى قۇرغان؛ تاڭ سۇلالىسى دەۋرىدە لۈكچۈن ناھىيىسى تەسىس قىلىنغان؛ مىڭ سۇلالىسى دەۋرىدە لۈكچۈن شەھىرى دەپ ئاتالغان؛ چىڭ سۇلالىسى دەۋرىدە لۈكچۈن ياكى ۋاڭ - غوجاملار شەھىرى دەپمۇ ئاتالغان، بۇ يەر تۇرپان ئىناتى چىسىنىڭ ئوردىسى ۋە ئىمىن غوجا جەمەتىنىڭ تۇرۇش- لۇق جايى ھېسابلىنىدۇ. بۇ شەھەر خارابىسى بىر قەدەر ئېغىر دەرىجىدە ۋەيران بولغان بولسىمۇ، ئەمما شەكلى- نى يەنىلا ئېنىق پەرق ئەتكىلى بولىدۇ. ئۇنىڭ تەكشى يۈزى ئۈزۈنچاق چاسا شەكىللىك بولۇپ، ئايلىنا ئۈ- زۇنلۇقى تەخمىنەن ئۈچ كىلومېتىر، شەرقتىن غەربكە ئۈزۈنلۇقى تەخمىنەن بىر كىلومېتىر، جەنۇبتىن شى- مالغا كەڭلىكى 400 مېتىرغا يېقىن كېلىدۇ؛ غەربىي سېپىلىنىڭ جەنۇبىي قىسمى ناھايىتى ياخشى ساقلىنىپ قالغان، سېپىل خاڭداپ ياسالغان بولۇپ، ئېگىزلىكى 12 مېتىر، ئۇلىنىڭ كەڭلىكى تەخمىنەن بەش مېتىر، ئۈستىنىڭ كەڭلىكى ئۈچ مېتىرچە كېلىدۇ. چىڭ سۇ- لالىسى دەۋرىدە ئىنانچى جەمەتى لۈكچۈن شەھىرىنىڭ غەربىگە تۇتاشتۇرۇپ يېڭى شەھەردىن بىرنى سالغان بولۇپ، قەدىمكى شەھەرنىڭ غەربىي تېمى يېڭى شەھەر- نىڭ شەرقىي تېمى ھېسابلىنىدۇ. يېڭى شەھەرنىڭ سې- پىلىنىڭ ئىزناسى ھېلىمۇ ساقلىنىپ تۇرماقتا. ۋاڭ ئوردىسى يېڭى شەھەر ئىچىگە بىنا قىلىنغان؛ قەدىمكى شەھەرنىڭ غەربىي سېپىلىنىڭ ئوتتۇرا قىسمىغا ساراي سېلىنغان بولۇپ، سۇيا ئۆلى سېپىل بىلەن تەكشى چىقىرىلغان. ئۇ ھازىرمۇ بار بولۇپ، ۋاڭ سۇپىسى دەپ ئاتىلىدۇ.

ئىدىقۇت قەدىمكى شەھىرى خەن سۇلالىسى دەۋرىدىن يۈەن سۇلالىسى دەۋرىگىچە بولغان ئارىلىقتى- كى قەدىمكى شەھەر خارابىسى. تۇرپان شەھىرىنىڭ تەخمىنەن 40 كىلومېتىر شەرقىدىكى ئاستانە كەنتىنىڭ شەرقىگە جايلاشقان بولۇپ، شىمالىي تەرىپى قاراغوجا

شىمالىي تەرىپىدە، يەنى شەرقىي قوۋۇققا يېقىن كېلىد- دىغان جايدا، تىك قىياغا كولاغان غار شەكىللىك بىر يۈرۈش قۇرۇلۇش بولۇپ، بۇلار ئامبار بولسا كېرەك. چۈنكى، قېزىۋېلىنغان تارىشا پۈتۈك ۋە ھۆججەتلەردە قەيت قىلىنغان «يارغول ئەگرى ئامبىرى»، «يار- غول ئامبىرى» دېگەن خاتىرىلەر بۇنى دەلىللەيدۇ. شە- ھەر ئىچىدە كۆلىمى ۋە دەۋرى ئوخشاش بولمىغان بۇددا ئىبادەتخانىسى، بۇت قەبرىسى، بۇددا مۇنارى، بۇددا سۇ- پىسى قاتارلىق ئىزلار 85 ئورۇندا بار. جەنۇبتىن شى- مالغا سوزۇلغان چوڭ يولنىڭ ئۇدۇلىدىكى چوڭ بۇددا ئىبادەتخانىسىنىڭ گەۋدە قۇرۇلۇشىنىڭ كۆلىمى 5200 كۋادرات مېتىرغا يېتىدۇ. دالانچە ۋە ئارقا ساراي، بۇت قەبرىسىنىڭ ئوتتۇرىسىدىكى چوڭ بۇت تەكچىسى، ئىككى ياندىكى ھۇجرىلار، ھويلا ئوتتۇرىسىدىكى قەدىمكى قۇ- دۇق، ئىشىك ئورنى قاتارلىقلارنىڭ ھەممىسىنى ناھايى- تى ئېنىق كۆرگىلى بولىدۇ. ئىبادەتخانا ئىشىكى، سەيناسى، بۇت قەبرىسى قاتارلىقلارنى ئوتتۇرا ئوق قىلىپ قارىغاندا، ئۇلارنى ئىدىقۇت ئۇيغۇر خانلىقى دەۋ- رىدىكى ئىبادەتخانىلارنىڭ ئۆرنىكى دەپ ھېسابلاشقا بو- لىدۇ. يارغول شەھىرىنىڭ سۇ بىلەن تەمىنلەش سى- ستېمىسى ئاساسەن قۇدۇق بولغاچقا، ھازىرغا قەدەر باي- قالغان 153 قۇدۇق شەھەرنىڭ ھەممە يېرىگە تارقال- غان، قۇرۇلۇشلار بىر قەدەر زىچ بولغان يەردە قۇ- دۇقلارمۇ سەل كۆپرەك بولغان. قۇدۇقلارنىڭ تۈزۈ- لۈش شەكلى چىن، خەن سۇلالىسى دەۋرلىرىدىكى ئو- تۇرا تۈزلەڭلىك رايونلىرىدىكى قۇدۇقلارنىڭ شەكلىگە ئوخشاش بولۇپ، قۇدۇق ئاغزى يۇمىلاق، دىئا- مېتىرى 1~1.4 مېتىر، ئەڭ چوڭ قۇدۇقنىڭ ئاغزى ئىككى مېتىر كېلىدۇ.

ھازىر ساقلىنىپ قالغان قۇرۇلۇشلاردىن ئوخشى- مايدىغان بىناكارلىق تېخنىكىسىنى كۆرۈۋالغىلى بولى- دۇ. مەسىلەن، يەرنى كولاپ تام قوپۇرۇش تېخنىكى- سىنى ئالغاندا، بۇنىڭدا تام ئورنى قالدۇرۇلۇپ، ئۇنىڭ ئىچى - سىرتى كولاغاندىن كېيىن تام شەكىللىنىدۇ، بۇ ئەڭ ئالاھىدىلىككە ئىگە تېخنىكا ۋە ئاساسلىق قۇرۇ- لۇش شەكلى ھېسابلىنىدۇ؛ بۇنىڭدىن باشقا يەنە خاڭ- داش، لاي دۆۋىلەش، كېسەك چالمىلار بىلەن قوپۇ- رۇش، گەمە كولاش قاتارلىق تېخنىكىلارمۇ بولۇپ، ئۇلار ئوخشىمايدىغان رول تەلپى ۋە دەۋر ئۆزگىرىش- ى نامايان قىلغان. يارغول تۆپىلىكىنىڭ شىمالىدا، يەنە تاڭ سۇلالىسىگە تەۋە قىياش يوللۇق، ئۆڭكۈرسىمان لەھەتلىك نەچچە ئون قەبرە بار. بۇ قەدىمكى شەھەر مەملىكەت بويىچە نۇقتىلىق قوغدىلىدىغان مەدەنىيەت

كەنتىگە يېقىن، خەن سۇلالىسى دەۋرىدە ئىدىقۇت قەلئەسى دەپ ئاتالغان، شەرقىي جىن سۇلالىسى دەۋرىدە ئالدىنقى لياڭ پادىشاھلىقى ئىدىقۇت ۋىلايىتىنى تەسىس قىلغان. شىمالىي ۋېي سۇلالىسى دەۋرىدە ئالدىنقى لياڭ پادىشاھلىقىنىڭ ھۆكۈمرانلىقىغا ئەۋلادى بۇ يەرنى پايتەخت قىلىپ، ئۆزىنى «لياڭ پادىشاھى» دەپ ئاتىغان، كېيىن ئىدىقۇت خانلىقىنىڭ مەركىزى قىلىنغان، تاڭ سۇلالىسى دەۋرىدە غەربىي ئايماق (قوچو ئايمىقى) تەسىس قىلىنغان. ۱۸ ئەسىرنىڭ ئوتتۇرىلىرىدا ئىدىقۇت ئۇيغۇر خانلىقى بۇ شەھەرنى پايتەخت قىلغاچقا، ئۇ ئىدىقۇت شەھىرى دەپمۇ ئاتالغان. يۈەن سۇلالىسى دەۋرىدە بۇ يەردە قوچو ھۆدەيچى مەھكىمىسى تەسىس قىلىنغان بولۇپ، ئۇ يۈەن سۇلالىسىنىڭ ئاخىرى، مىڭ سۇلالىسىنىڭ باشلىرىدىكى ئۇرۇش ئوتىدا ۋەيران بولغان. بۇ شەھەر خارابىسى تاشقى شەھەر، ئىچكى شەھەر ۋە بالا شەھەردىن ئىبارەت ئۈچ قات بولۇپ، ھەربىي خاھداپ ياسالغان سېپىل بىلەن ئورالغان. تاشقى شەھەر تەرتىپسىز چاسا شەكىللىك بولۇپ، ئايلانما ئۈزۈنلۈكى بەش يېرىم كىلومېتىر، ئومۇمىي كۆلىمى 2 مىليون 100 مىڭ كۋادرات مېتىر، سېپىلنىڭ ئۆلچىمى كەڭلىكى تەخمىنەن 12 مېتىر، بىر قەدەر ياخشى ساقلانغان بۆلىكىنىڭ قالدۇق ئېگىزلىكى 11.5 مېتىر كېلىدۇ، سېپىلنىڭ تۆت ئەتراپىغا يۆلەك تام ياسالغان. شەھەر قورۇقنىڭ سانى ئېنىق ئەمەس، بۇلارنىڭ ئىچىدە غەربىي تەرەپتىكى قوۋۇق خېلى ياخشى ساقلانغان بولۇپ، ئۇنى قوشۇمچە سېپىل قورۇقداپ تۇرىدۇ. ئىچكى شەھەر تاشقى شەھەرنىڭ ئىچىدە بولۇپ، جەنۇبتىن شىمالغا ئۈزۈنلۈكى تەخمىنەن 1000 مېتىر، شەرقتىن غەربكە كەڭلىكى تەخمىنەن 820 مېتىر كېلىدىغان چاسا شەكىللىك شەھەر ھېسابلىنىدۇ. بالاشەھەر ئىچكى شەھەرنىڭ قاپ ئوتتۇرىسىنىڭ سەل شىمالىدىراق بولۇپ، تەكشى يۈزى تۈز ئەمەس، كۆلىمى تەخمىنەن 40 مىڭ كۋادرات مېتىر كېلىدۇ، ئۇنىڭ غەربىي شىمالىدا ئېگىز سۇپا، سۇپا ئۈستىدە كېسەك بىلەن قوپۇرۇلغان 15 مېتىر ئېگىزلىكتىكى چاسا شەكىللىك مۇنار بار. بالاشەھەر شىمالىي سېپىلنىڭ سىرتىدا بىر نەچچە سۇپا ئۆلى بار، ئۇنىڭ ئەتراپىدا يەنە يەرنى ئويۇپ ياسالغان مەھكىمە قۇرۇلۇشى بار. تاشقى شەھەرنىڭ شەرقىي جەنۇبىي بۇرجىكىدە بىر كىچىك ئىبادەتخانا بولۇپ، ئىبادەتخانىدا مۇنارنىڭ قالدۇق ئۆلى بىلەن تام رەسىملىرىنىڭ قالدۇقلىرى قېپقالغان بىر ۋەيرانە چايتىيا غارى بار. غەربىي جەنۇبىي بۇرجەكتە بىر چوڭ ئىبادەتخانا بار، ئىبادەتخانىنىڭ دەرۋازىسى شەرققە قارايدۇ، ئۇنىڭ

گەمەساڭ بۇ غەربىي خەن سۇلالىسى دەۋرىدىكى يىكەننىڭ (جۈلۈ ئامبىرى دەپمۇ ئاتىلىدۇ) نىڭ ئەسلى ئورنى بولۇپ، قوشۇمچە ئۆتەڭ رولىنى ئوينىغان. ئۇ چاقىلىق ناھىيىسى تەۋەسىدىكى لوپنۇر كۆلىنىڭ شىمالىي قىسمىغا، يەنى كۆنچى دەرياسىنىڭ قۇيۇلۇش ئېغىزىدىكى يەرگە جايلاشقان. خارابە جايلاشقان جاي جۇغراپىيەلىك يەر تۈزۈلۈشىدىن ئېيتقاندا كۆل قىرغىقىغا تۇتاشقان دېلتا بولۇپ، لوپنۇر كۆلى ئىچىگە سوزۇلۇپ كىرگەن، ئۇنىڭ شەرقىي، غەربىي، جەنۇبتىن ئىبارەت ئۈچ تەرىپى سۇ بىلەن ئورلىنىپ تۇرىدۇ، شىمالىي تەرىپى قۇرۇقلۇققا تۇتىشىدۇ، تېخىمۇ شىمالىي ياردانلىق ھېسابلىنىدۇ. خارابە دېلتىنىڭ جەنۇبىي قىسمىغا جايلاشقان بولۇپ، شەرق، غەرب تەرەپلىرىدە ئىككى توپا داۋان، جەنۇب ۋە شىمال تەرەپلىرىدە ئادەم كۆچى ئارقىلىق كوللانغان خەندەك بار. غەرب تەرەپىدىكى توپا داۋان ئۈستىدە بەش ئورۇندا قەدىمكى ئۆي ئىزى بولۇپ، ئۆيلەرنىڭ لىم ۋە تۈۋرۈكلىرى كۆرۈنۈپ تۇرىدۇ، ئۇلارنىڭ يېنىدا چاسا شەكىللىك گەمەسە بار. شەرق تەرەپتىكى داۋان ئۈستىدەمۇ ياغاچ لىم، كېسەك ۋە قومۇشتا قوپۇرۇلغان قۇرۇلۇش ئىزلىرى ساقلانغان. خەندەك ۋە داۋاننى ئۆز ئىچىگە ئالغان خارابىنىڭ دائىرىسى 10 مىڭ كۋادرات مېتىرچە

لۇپ، 1959 - ۋە 1973 - يىللىرى ئىلگىرى - كېيىن بولۇپ ئىككى قېتىم تەكشۈرۈلۈپ ۋە قېزىلىپ، تىبەت يېزىقىدىكى تارىشا پۈتۈكتىن 300 نەچچە دانىسى قېزىپ ئۇلىنىدى. تارىشا پۈتۈكلەرنىڭ مەزمۇنى دېھقانچىلىق ئىشلەپچىقىرىشى قاتارلىقلارغا چېتىلىدۇ. قەلئەنىڭ شەرقى ۋە غەربىدىكى كۆپلىگەن ئورۇندا بۇددا ئىبادەت خانىسى بىلەن بۇددا مۇنارى خارابىسى بار. شەرقىي تەرەپتىكى تاڭ سۇلالىسى دەۋرىگە تەۋە بۇددا ئىبادەتخا. نىسدا لايدىن ياسالغان بۇت ۋە بۇدساتۋا ھەيكەللىرىنىڭ قالدۇقلىرى ساقلانغان. قەلئەنىڭ غەربىي جەنۇبىدىكى بۇددا مۇنارىنىڭ دەۋرى سەل بۇرۇن بولۇپ، ئۇنىڭ ئەتراپىدىكى ئايالما كارىدوردىن قاناتلىق بەرشتە ئورا. زى چۈشۈرۈلگەن تام رەسىملىرىنىڭ پارچىلىرى تېپىلدى. بۇ جايدىكى تام رەسىملىرىنىڭ كۆپ قىسمىنى ئەنگلىيەلىك ستەين كېسپ ئېلىپ كەتكەن بولۇپ، ھازىر پەقەت ئازراق قالدۇقىلا ساقلىنىپ قالغان. بۇ جايدىكى تام رەسىملىرى شەرقىي رىم سەنئەت ئۇسلۇبىغا ئىگە.

يۇمىلاق قۇم قەدىمكى شەھىرى خەن سۇلالىسى دەۋرىدىكى ئۇزۇن ئات بەگلىكىنىڭ ئورنى. ئۇ كېرىيە ناھىيىسىنىڭ 230 كىلومېتىر شىمالىغا، تەكلىماكان قۇملۇقىنىڭ مەركىزىگە يېقىن يەرگە جايلاشقان بولۇپ، شەھەر ئۆلچەمىز تۆت تەرەپلىك شەكىلدە، سېپىلى ئاساسەن تۈز ئەمەس. شەھەرنىڭ ئايالما ئۇزۇنلۇقى تەخمىنەن 995 مېتىر، جەنۇبتىن شىمالغا ئۇزۇنلۇقى 330 مېتىر، شەرقتىن غەربكە كەڭلىكى 270 مېتىر كېلىدۇ. بۇنىڭ ئىچىدە قالدۇق شەھەر سېپىلىنىڭ ئۇزۇنلۇقى 473 مېتىر، ئۈستىنىڭ كەڭلىكى ئۈچ ~ تۆت مېتىر، ئېگىزلىكى ئومۇمەن ئۈچ ~ تۆت مېتىر بولۇپ، ئەڭ ئېگىز يېرى 11 مېتىر كېلىدۇ. شەھەر سېپىلىنىڭ قۇرۇلمىسى: ئىك ئورنىدىن تىلغان ئىككى رەت توغراق ياغىچى ئوتتۇرىسىغا يۇلغۇن شاخلىرىنى بويىغا قاتمۇ قات بېسىپ، تامنىڭ گەۋدەسىنى شەكىللەندۈرۈپ، ئاندىن ئۇنىڭ سىرتىغا كېسەك قوپۇرۇلغان ياكى توغراق شاخلىرى، قومۇشلارغا لاي ۋە چارۋىلارنىڭ تېزەكلىرىنى ئارىلاشتۇرۇپ چاپلاپ يان تۈيۈك چىقىرىلغان. جەنۇبىي سېپىلنىڭ ئوتتۇرىسى بىلەن شەرقىي سېپىلنىڭ شىمالىي قىسمىدا بىردىن قوۋۇق بار. جەنۇبىي قوۋۇقنىڭ كۆلىمى بىر قەدەر چوڭ بولۇپ، ساقلىنىشىمۇ بىر قەدەر مۇكەممەل. شەھەر ئىچىدە ساقلانغان ئالتە ئورۇندىكى قۇرۇلۇش ئىزدىنىڭ ئېگىزلىكى يېرىم مېتىرغىمۇ يەتمەيدىغان ئۇللا ساقلىنىپ قالغان. يەر يۈزىدە چېچىلىپ ياتقان مەدەنىي

كېلىدۇ. 1930 - يىلى، جۇڭگو ئارخېئولوگى خۇاڭ ۋېننى بۇ خارابىنى بايقىغان ۋە 1930 - يىلى، 1934 - يىلى ئىككى قېتىم قېزىپ، غەربىي خەن، سۇلالىسى دەۋرىگە تەۋە 71 دانە خەنزۇچە تارىشا پۈتۈككە ئېرىشكەن. بۇ تارىشا پۈتۈكلەردە غەربىي يۇرت قورۇقچىبېگىگە قاراشلىق ئەمەلدارلار، ئامبارلار، ئۆتەڭلەر، ئەلچىلەر ۋە ئەمەلدارلارنىڭ كېلىپ - كېتىشىگە ئالاقىدار ئەھۋاللار بايان قىلىنغان. بۇ جايدىن يەنە نۇرغۇن بەش جۈلۈك يارماق، مىس باشاق، سىرلانغان جام، پۈك، كەندىر، يىپەك توقۇلمىلارنىڭ پارچىلىرىمۇ تېپىلدى. 2000 - يىلىدىكى ئارخېئولوگىيەلىك تەكشۈرۈشتە، ۋاڭ مالق مەزگىلىدىكى «داچۈەن ئەللىكىلىك» يارمىقى يىغىۋېلىندى. بۇلار تۈيىن خارابىسىنىڭ غەربىي خەن سۇلالىسىنىڭ ئاخىرى ۋە ۋاڭ مالق دەۋرىگىچە ئىشلىتىلگەنلىكىنى چۈشەندۈرۈپ بېرىدۇ. بەزى ئالىملار تەھلىل قىلىش ئارقىلىق بۇ خارابىنى تۇر، دەپ قارايدۇ، ئەمما قېزىۋېلىنغان «يىكەننىڭ پوچتا يولى بىلەن» دېگەن خەتلىك تارىشا پۈتۈككە، خارابە جايلاشقان يەرنىڭ پەسلىكى ۋە تۇر ياساشقا ئەپسىزلىكىگە، ئاشلىق ساقلايدىغان گەمەساقلىرىنىڭ بىر قەدەر كۆپلۈكىگە ئاساسەن؛ بۇ خارابىنى يىكەننىڭ ئەسلى ئورنى دەپ مۇئەييەنلەشتۈرۈشكە بولىدۇ.

مىرەن خارابىسى خەن سۇلالىسى دەۋرىدىكى مىرەننىڭ ئەسلى ئورنى. ئۇ چاقىلىق ناھىيىسىنىڭ شەرقىنىڭ 75 كىلومېتىر شىمالىغا، مىرەن دەرياسىغا يېقىن يەرگە جايلاشقان. خارابە خەن سۇلالىسى دەۋرىدىكى تۇرالغۇ ئىزى، خەن، جىن سۇلالىلىرى دەۋرلىرىدىكى سۇغىرىش سىستېمىسى، بۇددا ئىبادەتخانىسى ۋە يېقىن ئەتراپتىكى تاڭ سۇلالىسىنىڭ ئاخىرقى مەزگىلىگە تەۋە بۇددا ئىبادەتخانىسى بىلەن تىبەت قەلئەسى



مىرەن خارابىسى

قاتارلىقلارنى ئۆز ئىچىگە ئالىدۇ. سۇغىرىش سىستېمىسى ئىزىدا غول ئۆستەك، تارماق ئۆستەك ۋە ئېرىقلارنىڭ ئىزلىرى ناھايىتى ئېنىق بولۇپ، تارقىلىشىمۇ تەكشى. خارابىدىكى ئەڭ گەۋدىلىكى تۈبۈتلەر تۇرغان قەلئە ھېسابلىنىدۇ. بۇ قەلئە سەل چاسا شەكىلدە بو-

يەت يادىكارلىقلىرى ئاساسەن ساپال بۇيۇم پارچىلىرى، تاش قوراللار، كىچىك تىپتىكى مىس، تۆمۈر بۇيۇملار ۋە ئەينەك مارجان قاتارلىقلاردىن ئىبارەت. بۇنىڭدىن باشقا، ھايۋانلارنىڭ سۆڭەكلىرىمۇ خېلى كۆپ، باھالاش ئارقىلىق ئېنىقلىنىشىچە، ئۇلار ئاساسەن ئۆي چارۋىلىرىنىڭ بولۇپ، قوي، كالا، تۆگە سۆڭەكلىرى بىر قەدەر كۆپ، قالغانلىرى ئات، ئېشەك، ئىت، چوشقا، بۇغا، ئوشقان، چاشقان، بېلىق، قۇش سۆڭەكلىرىدىن ئىبارەت. ئۇلار چارۋىچىلىق بىلەن بېلىق تۇتۇشنىڭ ئىجتىمائىي تۇرمۇشتا مۇھىم ئورۇننى ئىگىلىگەنلىكىنى چۈشەندۈرۈپ بېرىدۇ. شەھەر سىرتىدا سۇغىرىش ئۈستىڭلىرى بايقالدى. شەھەر ئىچىدىن بۇغداي، تېرىق تېپىلدى. قەدىمكى شەھەر ئەتراپىدا ئالتە قەبرىستانلىق بولۇپ، جەسەتلەرنى پۈت - قوللىرى پۈكلەنگەن ھالەتتە ئوڭدىسىغا ياتقۇزۇش ۋە پۈت - قوللىرى تۈز ھالەتتە ئوڭدىسىغا ياتقۇزۇشتەك دەپنە قىلىش ئادىتى تەڭ مەۋجۇت بولغان. جەسەتلەر كۆزلىرى چوڭقۇر، قاڭشارلىق، چېچى قوڭۇر ۋە كۆپ ئۈرۈملىك بولۇپ، ئۈستىگە يۇڭ توقۇلمىلاردا تىكىلگەن كىيىملەرنى كىيىگەن. يۇڭ توقۇلمىلار توقۇلۇش ئۈسۈلىدىن تۈز يوللىق ۋە قىيپاش يوللۇقتىن ئىبارەت ئىككى خىلغا ئايرىلىدۇ. ھەمدە پەنە بۇيۇملار ئىچىدە ساپال بۇيۇملار بىر قەدەر كۆپ، يەنە ئاز مىقداردا تاش ۋە ياغاچ ئۇرچۇق، ياغاچ تارغاق، ياغاچ ئاياق، مىس ھەم تۆمۈردىن ياسالغان بېزەك بۇيۇملار، ئەينەك مارجان قاتارلىقلارمۇ بار. بۇ قەدىمكى شەھەرنىڭ دەۋرى غەربىي خەن سۇلالىسى زامانىدىن كېيىن ئەمەس.

قارادۆڭ خارابىسى خەن، جىن سۇلالىسى دەۋرلىرىگە تەۋە خارابە. ئۇ كېرىيە ناھىيىسى دەريا بويى يېزىسىغا جايلاشقان بولۇپ، ناھىيە بازىرى بىلەن بولغان ئارىلىقى 190 كىلومېتىر كېلىدۇ. ئۇنى 1896 - يىلى شۋېتسىيەلىك سۇپىن ھېدىن تۇنجى قېتىم بايقىغان، 1901 - يىلى قازغان. 1991 - يىلى، 1993 - يىلى ۋە 1994 - يىلى، شىنجاڭ مەدەنىيەت يادىكارلىق ئارخېئولوگىيە تەتقىقات ئورنى بىلەن فرانسىيە ئىلمىي تەتقىقات مەركىزى 315 - گۇرۇپپىسىدىن تەشكىللەنگەن بىرلەشمە تەكشۈرۈش ئەترىتى بۇ خارابىدە سىستېمىلىق تەكشۈرۈش ۋە قېزىش ئېلىپ بارغان. خارابىنىڭ ھازىرقى ھالىتىنى تۆت خىل ئاساسىي تىپكە ئايرىشقا بولىدۇ: ئۇلار ئادەتتىكى قۇرۇلۇش (قەلئە ۋە ئادەتتىكى تۇرالغۇ ئۆيلەر)، بۇددا ئىبادەتخانىسى، دېھقانچىلىق پائالىيەتلىرى بىلەن مۇناسىۋەتلىك

ئىزلار (سۇغىرىش ئۈستىڭلىرى) ۋە مەدەنىيەت يادىكارلىقلىرى ساقلانغان يەرلەردىن ئىبارەت بولۇپ، جەمئىي 63 ئورۇنغا تارقالغان. قەلئە چاسا شەكىلىدە رەك بولۇپ، خارابىنىڭ شىمالىي تەرىپىگە جايلاشقان؛ بۇددا ئىبادەتخانىسىدىن ئىككىسى بولۇپ، ئۇلار ئايرىم-ئايرىم ھالدا قەلئەنىڭ شەرقىي ۋە جەنۇبىغا جايلاشقان، تەكشى يۈزى «回» خېتى شەكىلىدە؛ سۇغىرىش ئۈستىڭلىرى خارابىنىڭ جەنۇبىي قىسمىدا؛ ئادەتتىكى تۇرالغۇ ۋە قورۇ - جاي ئىزلىرى پۈتۈن خارابە ئىچىگە تارقالغان. قۇرۇلۇشلارنىڭ ماتېرىياللىرى ياغاچ ۋە سېغىز توپىنى ئاساس قىلغان. تېپىلغان يادىكارلىقلاردىن تاش، ياغاچ، مىس، تۆمۈر، ئەينەك بۇيۇملار بولۇپ، تاش يارغۇنچاق، بەش جۈلۈك يارماق ھەمدە تاش ۋە ئەينەك مارجان قاتارلىقلارنى ئۆز ئىچىگە ئالىدۇ، بۇددا ئىبادەتخانىلىرىدىن تام رەسىمىنىڭ پارچىلىرى چىقتى. خارابە پۈتۈنلەي قۇملىشىپ كەتكەن بولۇپ، ھازىر بۇ جايدا ئەڭ ئاخىرقى پائالىيەت ئېلىپ بېرىلغان ۋاقتى ئومۇمەن مىلادىيە IV ~ III ئەسىرلەر دەپ قارالماقتا. بۇ خارابە «خەننامە» دە خاتىرىلەنگەن «ئۇزۇن تات بەگلىكى» نىڭ ئورنى ھېسابلىنىدۇ.

قاراشەھەردىكى دەنەزىل قەدىمكى شەھىرى يەنە «بۇغداچىن» دەپمۇ ئاتىلىدۇ. ئۇ خەن سۇلالىسى دەۋرىدىكى ئاڭگى بەگلىكىنىڭ باغدات شەھىرى بولۇپ، تاڭ سۇلالىسى دەۋرىگە كەلگەندە ئاڭگى تۇتۇق مەھكىمىسى ۋە ئاڭگى قورغىنىنىڭ تۇرۇشلۇق جايى بولغان. قەدىمكى شەھەر قايدۇ ناھىيىسىنىڭ 20 كىلومېتىر جەنۇبىغا، يەنى قارا شەھەر دەرياسىنىڭ جەنۇبىي قىسمىغا جايلاشقان بولۇپ، بۇ جايىنى ھازىر پۈتۈنلەي شور بېسىپ كەتكەن. شەھەر خارابىسى تىك تۆت بۇلۇڭ شەكىلىدە بولۇپ، ئايلىما ئۈزۈنلۈكى تەخمىنەن 3088 مېتىر كېلىدۇ. شەھەرنىڭ ئوتتۇرىسىدا خاڭداپ ياسالغان چوڭ تىپتىكى قۇرۇلۇش ئۆلى بار. شەھەر سېپىلىنىڭ تۆت تەرىپىدىن قوۋۇق ئېچىلغان بولۇپ، ھەممىسىدە قوۋۇق قەلئەسى بار. قەدىمكى شەھەرنىڭ سىرتىدىكى بىر ~ بەش كىلومېتىر دائىرىدە خېلى كۆپ قۇرۇلۇش خارابىلىرى ۋە خەن، تاڭ سۇلالىسى دەۋرلىرىگە تەۋە قەبرىلەر ئۈستى - ئۈستىلەپ چۈشكەن قەدىمكى قەبرىستانلىق بار. شەھەر ئىچىدىن قېزىۋېلىنغان مەدەنىيەت يادىكارلىقلىرى ناھايىتى مول بولۇپ، شەرقىي خەن سۇلالىسىنىڭ بەش جۈلۈك يارمىقى، تاڭ سۇلالىسىنىڭ كەيپۈەن تۇڭباۋ، چىيەنيۈەن جۇڭباۋ، دالى يۈەنباۋ يارماقلىرى ۋە پېرسىيە كۈمۈش تەڭكىسى،

خەن، تاڭ سۇلالىسى دەۋرلىرىگە تەۋە مىس كۆرگۈلەر، خەن سۇلالىسى دەۋرىگە تەۋە ئەجدىھا نەقىشلىك ئالتۇن كەمەر توقمىسى، ئالتۇن قاپلىغان تۆمۈر خەنجەر، تاڭ سۇلالىسى دەۋرىگە تەۋە تەمتەك قاتارلىقلارنى ئۆز ئىچىگە ئالدى. قەدىمكى شەھەر ئەتراپىدا تاكىل، ئازادلىق ئۆستىڭى چوڭ كۆۋرۈكى ۋە دەنزىلدىن ئىبارەت ئۈچ جايدا خەن، تاڭ سۇلالىسى دەۋرلىرىگە تەۋە ئۈچ قەلئە بار.

ماگۇلياڭ قەدىمكى شەھىرى خەن سۇلالىسى دەۋرىدىكى سۈلې شەھىرىنىڭ ئەسلى ئورنى. ئۇ تەڭرىتاغنىڭ شىمالىي ئېتىكىدىكى گۈچۈك ناھىيىسىنىڭ بەنجىبېگۈ يېزىسىدىكى ماگۇلياڭ دېگەن يەرگە جايلاشقان بولۇپ، تەڭرىتاغنىڭ جەنۇبىي ۋە شىمالغا بارىدىغان جىلغا يولىنى كونترول قىلغان. بۇ جاينىڭ يەر تۈزۈلۈشى خەتەرلىك بولۇپ، دېڭىز يۈزىدىن ئېگىزلىكى 1750 مېتىرغا يېتىدۇ. ئۇنىڭ شەرقى ۋە جەنۇبىي تىك قىيالىق جىلغا بولۇپ، شىمالىي ۋە غەربىي تەرەپلىرىدە تاغقا يۆلەپ سالغان سېپىل بار. خارابە دائىرىسىدىن خەن سۇلالىسى ئۆسۈلۈپ بۇلۇت نۇسخىلىق كاھىش، گېئومېتىرىك نۇسخىلىق كاھىش، يوللۇق گۈل-لۈك ياپىلاق كاھىش، نوكەش كاھىش ۋە كاتەكچە نۇسخىلىق خىشلاردىن نۇرغۇنى قېزىۋېلىندى. يەنە نۇرغۇنلىغان كۈل رەك ساپالدىن ياسالغان قاچا - قۇچىلار قېزىۋېلىندى. بۇ جاي شىنجاڭدىكى خەن سۇلالىسى ئۆسۈلۈپ بىرىدىكى خىش ۋە كاھىشلار تېپىلغان بىردىنبىر قەدىمكى شەھەر ھېسابلىنىدۇ. ئۇنىڭ ئورنى دەل خەن سۇلالىسى دەۋرىدىكى جىنمەن (ھازىرقى جىمسار) دېن لۈكچۈن (ھازىرقى پىچان ناھىيىسىدىكى لۈكچۈن) گە بارىدىغان تاغ جىلغىسى ئىچىدىكى تار يولغا جايلاشقان، تارىخىي ماتېرىياللار بىلەن بىرلەشتۈرۈپ قارىغاندا، ئۇنىڭ شەرقىي خەن سۇلالىسى دەۋرىدە گېڭ گۇڭ مۇھاپىزەت قىلغان سۈلې شەھىرى ئىكەنلىكىنى مۇئەييەنلەشتۈرۈشكە بولىدۇ.

يوتقان خارابىسى جەنۇبىي ۋە شىمالىي سۇلالىلەر دەۋرىدىكى ئۇدۇن بەگلىكىنىڭ مۇھىم خارابىسى. ئۇ خوتەن شەھىرىنىڭ تەخمىنەن ئون كىلومېتىر غەربىدىكى باغچى يېزىسىنىڭ يوتقان كەنتىگە جايلاشقان. ئۇنىڭ ھازىرقى ھالىتى بىر ئويمانلىق بولۇپ، يەر يۈزىدە خارابە ئىزى كۆرۈنمەيدۇ. مەدەنىيەت يادىكارلىقلىرى قېلىنلىقى ئۈچ ~ ئالتە مېتىر كېلىدىغان لاتقا چۆكۈندى قاتلىمى ئاستىغا كۆمۈلگەن. بىر ئەسىردىن

بۇيان بۇ يەردىن قاشتېشى پارچىلىرى، كىچىك ئالتۇن ئۆردەك، ئالتۇن مايىمۇن، ھەرخىل ئالتۇن ياپراقچىلار، بولۇپمۇ يۇمشاق لايدىن ياسالغان قىزىل ساپال بۇيۇملار خېلى كۆپ يىغىۋېلىندى. ئۇلارنىڭ ئىچىدە يۇناننىڭ ئادەم يۈزى شەكلىدىكى ھاراق چۆگۈنى «راي-تون» (rhyton) بولۇپ، جوغىسى كالا بېشى شەكلىدە ياسالغان. بۇ خارابىدىن تېپىلغان ساپال كومزەكلەرنىڭ تۇتقۇچلىرى كۆپىنچە ھايۋانات شەكلىدە ياسالغان بويۇن ۋە قىرىغا ھايۋان ياكى ئادەم شەكلىدىكى قاپارتمىلار چىقىرىلغان. بۇنىڭدىن قەدىنھار مەدەنىيىتىنىڭ تەسىرىنى كۆرۈۋالغىلى بولىدۇ. بۇ خارابىدە قېزىش ئېلىپ بېرىلمىدى. بەزى ئالىملار ئۇنى قەدىمكى ئۇدۇن بەگلىكىنىڭ پايتەختى بولۇشى مۇمكىن دەپ قارايدۇ، لېكىن بۇ ئېنىق دەلىللەنگىنى يوق.

مەلىكە ئاۋات خارابىسى جىن، تاڭ سۇلالىسى دەۋرلىرىدىكى ئۇدۇن بەگلىكىنىڭ خارابىسى، ئۇ خوتەن ناھىيىسى توماللا يېزىسى مەلىكە ئاۋات كەنتىنىڭ ئىككى كىلومېتىرچە جەنۇبىغا جايلاشقان بولۇپ، ھازىر چۆللۈككە ئايلىنىپ كەتكەن. تەكشۈرۈش ۋە سىناق تەرتىپىدە قېزىشتىن مەلۇم بولۇشىچە، خارابىنىڭ غەربىي جەنۇبىدا توپا دۆڭگە ئايلانغان قۇرۇلۇش سۈپەتلىرىنىڭ ئۆلى بىر قەدەر زىچ بولۇپ، نۇرغۇن ئاش تۇۋرۇك ئۆلى، يۇددىز لاي ھەيكەللىرى ۋە تام رەسىملىرىنىڭ پارچىلىرى قېزىۋېلىندى. قارىغاندا بۇ جاي چوڭ بۇددا ئىبادەتخانىسىنىڭ ئىزى بولسا كېرەك. خارابىنىڭ شەرقىي شىمالىدا ئاھالىلەر رايونى قۇرۇلۇش ئىزى بار. ئوتتۇرا قىسمىدا نۇرغۇن خۇمدان ئىزى بىلەن كاھىش كۆيدۈرگەندە دۆۋىلەنگەن نەرسىلەر بار، يەر يۈزىگە ئېرىگەن قارامتۇل داشقالار ۋە ھەرخىل قولدا، چاقما ياسالغان ساپال بۇيۇملارنىڭ پارچىلىرى چېچىلغان. بۇ خارابىدىن ئېغىرلىقى 45 كىلوگرام كېلىدىغان گەمسە ساقلانغان بەش جۈلۈك يارماق ۋە نۇرغۇن مىس، تۆمۈر، تاشتا ياسالغان ئىشلەپچىقىرىش قوراللىرى ۋە تۇرمۇشتا ئىشلىتىلىدىغان ساپال بۇيۇملار قاتارلىق مەدەنىيەت يادىكارلىقلىرى قېزىۋېلىندى.

لاپچۇق قەدىمكى شەھىرى تاڭ سۇلالىسى دەۋرىدىكى ئىۋىرغول ئايمىقى لاپچۇق ناھىيىسىنىڭ ئەسلى ئورنى، قۇمۇل شەھىرىنىڭ قارا دۆۋە يېزىسىكى لاپچۇق كەنتىگە جايلاشقان. بۈگۈر دەرياسى قەدىمكى شەھەرنى كېسىپ ئۆتىدىغانلىقى، ئۇنىڭ ئۈستىگە ھازىر ئاھالىلەر تۇرالغۇلىرى، خامان قاتارلىقلار بولغانلىقى ئۇ.

لىك تەزكىرىسى» ۋە «ئەلنى ئىدارە قىلىشقا پايدىلىق ئومۇمىي ئۆرنەكلەر» دېگەن كىتابلاردا: «ئىۋىرغول ھەربىي قەلئەسى ئىۋىرغول ئايمىقىنىڭ 300 چاقىرىم غەربىي شىمالىدىكى شەرىپتە دەرياسى بويىدا» دېيىلگەن بولۇپ، بۇ خاتىرە بىلەن قەدىمكى شەھەرنىڭ ئورنى ماس كېلىدۇ. (رەڭلىك قىستۇرما ۋاراقنىڭ 2 - بېتىگە قارالسۇن)

بېشبالىق قەدىمكى شەھىرى تاڭ سۇلالىسى دەۋرىدىكى بېشبالىق باش قورۇقچى بەگ مەھكىمىسىنىڭ ئەسلىي ئورنى. ئۇ جىمار ناھىيىسىنىڭ تەخمىنەن 12 كىلومېتىر شىمالىدىكى خۇباۋزى كەنتىگە جايلاشقان بولۇپ، ئادەتتە «ئەسكىمار» دەپمۇ ئاتىلىدۇ. بۇ يەر دەسلەپتە ئارقا قاغقىل خانلىقىنىڭ ئوردىسى بولغان. خەن سۇلالىسى دەۋرىدە جىنمەن دەپ ئاتالغان؛ تۈركلەر بۇ يەردە قاغان بۇت شەھىرىنى قۇرغان؛ تاڭ سۇلالىسى بېشبالىق ئايمىقىنى تەسىس قىلىپ، بېشبالىق باش قورۇقچى بەگ مەھكىمىسىنى ئورۇنلاشتۇرغان؛ ئىدىقۇت ئۇيغۇر خانلىقى مەزگىلىدە بېشبالىق دەپ ئاتىلىپ، يازلىق پايتەخت قىلىنغان؛ يۈەن سۇلالىسى دەۋرىدە تەسىس قىلىنغان بېشبالىق ۋاقىتلىق دىۋان ۋازارىتى، ئايغاقچى مەھكىمىسى، ئەمىر لەشكەر مەھكىمىسى قاتارلىقلارنىڭ ھەممىسى مۇشۇ جايدا تۇرغان. يۈەن سۇلالىسى يوقالغاندىن كېيىن، تەدرىجىي ھالدا تاشلىنىپ خارابىلىككە ئايلىنىپ كەتكەن. بۇ قەدىمكى شەھەر ئىچكى ۋە تاشقى ئىككى قات بولۇپ، تەكشى يۈزى ئۆلچەمسىز ئۈزۈنچاق چاسا شەكلىدە، ئىچكى شەھەر تاشقى شەھەرنىڭ ئوتتۇرا قىسمىنىڭ شەرقىي شىمالىغىراق جايلاشقان. تاشقى شەھەرنىڭ ئايرىم-ئايرىم 4596 مېتىر، ئىچكى شەھەرنىڭ ئايرىم-ئايرىم 3003 مېتىر كېلىدۇ. ئىچكى ۋە تاشقى شەھەر سېپىلىلىرىدا يۆلەك تام، قاراۋۇلخانا، راۋاق، قوۋۇق قاتارلىق قۇرۇلۇشلار بار. تاشقى شەھەرنىڭ شىمالىي دەرىۋا زىمىدا قوۋۇق سېپىلى يەنىلا ساقلىنىپتۇ. شەھەرنىڭ سىرتىدا خەندەك بار. شىمالىي سېپىلنىڭ سىرتىدا قوي، ئاتلارنىڭ ئېغىلى بار. ئاساسىي شەھەر ئىچىدىكى قۇرۇلۇش ئىزلىرى ئېغىر دەرىجىدە بۇزغۇنچىلىققا ئۇچرىغان بولۇپ، قۇرۇلۇش ئۆلى ئىزىدىن تاشقى شەھەردە يەتتىسى، ئىچكى شەھەردە بەشى بار. ئىككى ئورۇندىكى قۇرۇلۇش ئۆلى ئىزى ئەتراپىدىن ساپال بۇت پارچىلىرى، نېلۇپەر گۈللۈك ۋە مارجان گۈللۈك ساپال پارچىلىرى يىغىۋېلىندى. بۇلاردىن قارىغاندا، بۇ جاي بۇددا ئىبادەتخانىسى خارابىسى بولسا كېرەك. شەھەر

چۈن، خارابە ئېغىر بۇزغۇنچىلىققا ئۇچرىغان. قەدىمكى شەھەرنىڭ شەرقىي سېپىلىنىڭ قالدۇق قىسمى، جەنۇبىي سېپىلىنىڭ بىر بۆلىكى، غەربىي ۋە شىمالىي سېپىللىرىنىڭ قالدۇق قىسىملىرىنى تەھلىل قىلىش ئارقىلىق مەلۇم بولۇشىچە، قەدىمكى شەھەر ئۈزۈنچاق چاسا شەكلىدە بولۇپ، جەنۇبتىن شىمالغا ئۈزۈنلۈكى تەخمىنەن 500 مېتىر، شەرقتىن غەربكە كەڭلىكى تەخمىنەن 300 مېتىر كېلىدۇ. شەھەرنىڭ سىرتىدا تاڭ سۇلالىسى دەۋرىگە تەۋە بۇددا ئىبادەتخانىسى ئىزلىرى بار. مەسىلەن، شەھەرنىڭ تەخمىنەن 400 مېتىر غەربىي شىمالىدىكى جاراڭ - جۈرۈڭ بۇددا ئىبادەتخانىسى، تەخمىنەن بىر كىلومېتىر شىمالىدىكى يانتاق بۇددا ئىبادەتخانىسى، تەخمىنەن ئىككى كىلومېتىر يىراقلىقتىكى قۇمتۇر بۇددا ئىبادەتخانىسى، ئون كىلومېتىر يىراقلىقتىكى بۈگۈر دەرياسى بۇددا ئىبادەتخانىسى قاتارلىقلارنىڭ ھەممىسى ئەينى زاماندىكى لاچچوق ناھىيىسى بىلەن مۇناسىۋەتلىك بۇددىزىم خارابىلىرى ھېسابلىنىدۇ.

ئىۋىرغول قەدىمكى شەھىرى تاڭ سۇلالىسى دەۋرىدىكى بېشبالىق قورۇقچى بەگ مەھكىمىسى تەۋەلىكىدىكى ئىۋىرغول ھەربىي قەلئەسىنىڭ ئەسلىي ئورنى. ئۇ باركۆل ناھىيىسى داخى يېزىسىنىڭ گەنجۈي كەنتىگە جايلاشقان. شەھەر خارابىسى ئۈزۈنچاق چاسا شەكلىدە بولۇپ، ئاساسىي شەھەر ۋە قوشۇمچە شەھەرگە ئايرىلىدۇ. ئاساسىي شەھەرنىڭ جەنۇبتىن شىمالغا ئۈزۈنلۈكى 210 مېتىر، شەرقتىن غەربكە كەڭلىكى 180 مېتىر بولۇپ، شەھەر سېپىلى ئاساسەن مۇكەممەل ساقلىنغان. قوشۇمچە شەھەر ئاساسىي شەھەرنىڭ شەرق تەرىپىگە جايلاشقان بولۇپ، شەھەر سېپىلى بىر قەدەر پاكىزراق. خارابە ئىچىدىن كەيپۈن تۇڭباۋ يارمىقى، نېلۇپەر گۈللۈك خىش، نېلۇپەر گۈللۈك كاھىش، تاڭ سۇلالىسى دەۋرىگە تەۋە مىس كۆرگۈ، مىس بۇت، تۆمۈر قايچا، تاش تۈگمەن ۋە نۇرغۇن ساپال داس، كۈمۈزەك قاتارلىق مەدەنىيەت يادىكارلىقلىرى قېزىۋېلىنغان بولۇپ، ئۇلاردا تاڭ دەۋرى ئۇسلۇبى ناھايىتى ئېنىق. قوشۇمچە شەھەردىن ئات، قوي، تۆگە، بۇغا قاتارلىق ھايۋانلارنىڭ سۆڭەكلىرى كۆپ چىقتى. قەدىمكى شەھەردىن قېزىۋېلىنغان ياغاچ كۆمۈرنىڭ كاربون 14 ئارقىلىق ئۆلچەنگەن ۋە دەرەخ يىل ھالقىسى ئارقىلىق بېكىتىلگەن ۋاقىتغا ئاساسلانغاندا، بۇ شەھەرنىڭ دەۋرى بۇنىڭدىن 65 ± 1375 يىل بۇرۇن بولۇپ، تاڭ سۇلالىسى دەۋرىگە توغرا كېلىدۇ. تاڭ سۇلالىسى دەۋرىدىكى «يۈەنخې يىللىرىدىكى ۋىلايەت - ناھىيىلەرنىڭ خەرىتىسى»

لىق نەقىشلەر ئويۇلغان. ئۇلاردىن تاڭ سۇلالىسى دەۋرى ۋە سۇڭ، يۈەن سۇلالىسى دەۋرلىرىنىڭ ئۇسلۇبلىرىنى كۆرۈۋالغىلى بولىدۇ. بەزى ئالىملار بۇ جاينى تاڭ سۇلالىسى دەۋرىدىكى ئۇرۇمىتاي ناھىيىسىنىڭ ئەسلى ئورنى دەپ ھېسابلايدۇ، بىراق بۇ ئېنىق دەلىللەنگەنلىكى يوق.

پىلاڭ قەدىمكى شەھىرى بۇ يەرلىك ئاتىلىشى. ئۇ تاڭ سۇلالىسى دەۋرىدىكى ئەنشى باش قورۇقچى بەگ مەھكىمىسىنىڭ ئەسلى ئورنى ھېسابلىنىدۇ. ئۇ كۇچا يېڭى شەھىرى بىلەن كونا شەھىرى ئارىلىقىدا بولۇپ، كۇچا دەرياسىنىڭ تارماق ئېقىنى بولغان چىلساي دەرياسىنىڭ شەرقىي قىرغىقىغا جايلاشقان. شەھەر رايونىنىڭ دائىرىسى چوڭ بولۇپ، ئۇچا دەرياسى شەھەرنى كېسىپ ئۆتدۇ. ھازىرغىچە ساقلانغان جەنۇبىي، شىمالىي ۋە شەرقىي ئۈچ تەرەپتىكى سېپىل قالدۇقىدىن قارىغاندا، شەھەر سەل چاسا شەكىلدە. ئايانما ئۇزۇنلۇقى 7100 مېتىر بولۇپ، شىنجاڭدا ھازىر ساقلىنىدىغان ئاتقان قەدىمكى شەھەرلەر ئىچىدە كۆلىمى ئەڭ چوڭ ھېسابلىنىدۇ. شەھەر سېپىلى خاڭداپ ياسالغان بولۇپ، قالدۇق ئېگىزلىكى 2 ~ 7.6 مېتىر، كەڭلىكى 8 ~ 16 مېتىر كېلىدۇ. قەدىمكى شەھەرگە ھازىر ئاھالىلەر تۇرالغۇلىرى چۈشۈپ كەتكەچكە، ئىزلارنىڭ كۆپى ساقلىنىپ قالالمىغان بولۇپ، پەقەت ئالتە ئورۇندا چوڭ تىپتىكى خاڭداپ ياسالغان سۇپا ئۇلى كۆرۈڭلى بولىدۇ. شەھەرنىڭ سىرتىدىمۇ بەش ئورۇندا چوڭ تىپتىكى خاڭداپ ياسالغان سۇپا ئۇلى بار. بۇ سۇپا ئۇلىدىن تىپتىكى تىپتىكى جەرياندا، يۇمىلاق ۋە چاسا شەكىلىدىكى تاش تۈۋرۈك ئۇلى، نېلۇپەر بەرگى نۇسخىلىق بىرىكمە خىش، نېلۇپەر نۇسخىلىق يەرگە ياتقۇزۇلىدىغان خىش، نېلۇپەر نۇسخىلىق كاھىش، نوگەش كاھىش، تاختا كاھىش، چوڭ ساپال ئىدىش، پۇل قاچىلانغان ساپال كومزەك قاتارلىقلار تېپىلغان. تۈۋرۈك ئۇلى، خىش، كاھىشلارنىڭ شەكلى ۋە نەقىشلىرىنىڭ ئۇسلۇبى تاڭ سۇلالىسىنىڭ پايتەختى چاڭئەندىكى دا مىڭ قەسىرى خارابىسىدىن قېزىۋېلىنغان خىش ۋە كاھىشلارنىڭ شەكلى ۋە نەقىشلىرىنىڭكىگە ئوخشايدۇ. بۇ شەھەرنىڭ يەر ئاستىدىن تاڭ سۇلالىسى دەۋرىگە تەۋە كۈل ئازىكىلى ۋە مەدەنىيەت يادىكارلىقلىرىنى ئۇچراتقىلى بولىدۇ. يىغىۋېلىنغان مەدەنىيەت يادىكارلىقلىرىدىن ساپال بۇيۇم، مىس ۋە تۆمۈردىن ياسالغان ھەربىي قوراللار ۋە نۇرغۇن كەيپۈن تۇڭباۋ يارمىقى، جىيەنجۈڭ تۇڭباۋ يارمىقى، دالى يۈەنباۋ يارمىقى قاتارلىقلار بار.

خارابىسى ئىچىدىن تاڭ سۇلالىسى دەۋرىدىكى جىنمەن ناھىيىسىنىڭ كەمتۈك ئابىدىسى، تاڭ ۋە يۈەن سۇلالىسى دەۋرلىرىدە بۇدا ھەيكەللىرىنى ياساتقانلىق توغرىسىدىكى ئابىدىلەر، تاڭ سۇلالىسى دەۋرىدىكى باركول ئايىقى مۆھۈرى ۋە تاش شىر، چەكە نەقىشلىك تاش شار، خەيرلىك ھايۋان بىلەن ئەقا نەقىشى چۈشۈرۈلگەن مىس كۆرگۈ، كەيپۈن تۇڭباۋ، جىيەنيۈەن جۇڭباۋ يارماقلىرى قاتارلىق تاڭ سۇلالىسى دەۋرىگە تەۋە بۇلار، نۇرغۇن قۇرۇلۇش ماتېرىياللىرى، مەسىلەن، سادام پال تۇرۇبا، سادام ئۇزۇنچاق خىش، سادام خىش، تۇتاش ئۈنچە گۈللۈك، تۇتاش ئۈنچە ھەم پىلەكلىك ئوت نۇسخىلىق خىش، نوگەش كاھىش، ياپىلاق كاھىش، نېلۇپەر نۇسخىلىق كاھىش قاتارلىقلار قېزىۋېلىندى. ئۇلارنىڭ شەكلى، چوڭ - كىچىكلىكى، رەڭگى ۋە نەقىشلىرى تاڭ سۇلالىسىنىڭ شەرقىي ۋە غەربىي ئىككى پايەختىدىن قېزىۋېلىنغان قۇرۇلۇش ماتېرىياللىرىنىڭكىگە ئوخشايدۇ. تاشقى شەھەر تاڭ سۇلالىسىنىڭ دەسلەپكى يىللىرىدا بىنا قىلىنغان، ئىچكى شەھەر ئىدىقۇت ئۇيغۇر خانلىقى دەۋرىدە قۇرۇلغان. مەزكۇر قەدىمكى شەھەر مەملىكەت بويىچە نۇقتىلىق قوغدىلىدىغان مەدەنىيەت يادىكارلىق ئورنى ھېسابلىنىدۇ. (رەڭلىك قىستۇرما ۋارقىنىڭ 1 - بېتىگە قارالسۇن)

ئۇلانباي قەدىمكى شەھىرى تاڭ سۇلالىسى دەۋرىگە تەۋە شەھەر خارابىسى. ئۈرۈمچى ناھىيىسى داۋان يېزىسى ئۇلانباي كەنتىنىڭ جەنۇبىغا جايلاشقان بولۇپ، تەكشى يۈزى سەل چاسراق كەلگەن، جەنۇبىي سېپىلنىڭ ساقلىنىشى بىر قەدەر ياخشى. شەھەر سېپىلى خاڭداپ ياسالغان بولۇپ، قالدۇق ئېگىزلىكى ئىككى ~ يەتتە مېتىر، ئۇلارنىڭ كەڭلىكى تەخمىنەن ئون مېتىر، ئۇستىنىڭ كەڭلىكى تەخمىنەن ئۈچ مېتىر كېلىدۇ. سېپىلنىڭ سىرتىدا يۆلەك تاملار، تۆت بۇرجىكىدە راۋاق بار. شەھەر ئىچىدە ئۈچ سېپىل بولۇپ، شەھەر ئىچىنى شەرقىي شىمالىي، غەربىي شىمالىي، جەنۇبىي قىسمىدىن ئىبارەت ئۈچ رايونغا بۆلگەن، ئۇلار ئايرىم - ئايرىم ھالدا چاسا ۋە ئۇزۇنچاق چاسا شەكىلدە. شەھەرنىڭ شەرقى، جەنۇب ۋە شىمال تەرەپلىرىدىن قۇۋۇق ئېچىلغان بولۇپ، ھەر بىرىنىڭ قوۋۇق قەلئەسى بار. بۇ شەھەر خارابىسىدىن تاش قورال، تۆمۈر قورال، لېيىغا قۇم ئارىلاشتۇرۇلغان قىزىل، كۈل رەڭ، قارا رەڭلىك كومزەك، ئمۇرىق، لوڭقا، داس، كۆپ قاتارلىق ساپال قاچىلار قېزىۋېلىندى. بەزى قاچىلارنىڭ ئۈستىگە سۇس ئەگرى ۋە دولقۇنسىمان سىزىق-

سىدام خىش؛ سىدام كاھىش، ساپال تۇرمۇش بۇيۇملىرى، تاش يارغۇنچاق، تۆمۈر ئورغاق، زىغىر ئۈرۈ-قى، قۇيماق ۋە كەيپۈن تۇڭباۋ يارمىقى، دالى يۇنباۋ يارمىقى، جىيەنجۇڭ تۇڭباۋ يارمىقى قاتارلىق تاڭ سۇلا-لىسى دەۋرىدىكى بۇلار ۋە «دالى 15 - يىلى لى مىڭدا-نىڭ ئاشلىق ئۆتتە ئېلىش ھۆججىتى»، «دالى 14 - يىلى پاكسۇ پارنىڭ ئېشىنچا تېرىق ئېلىش ئىلتىماسى» قاتارلىق مەدەنىيەت يادىكارلىقلىرى قېزىۋېلىندى.

دەندان ئۆيلۈك خارابىسى تاڭ سۇلالىسى دەۋ-رىدىكى لايىقى قورغىنىنىڭ ئەسلى ئورنى. چىرا ناھىيە-سىنىڭ جەنۇبىغا، يەنى تەكلىماكان قۇملۇقىنىڭ ئوتتۇ-رىسىغا جايلاشقان بولۇپ، ناھىيە بازىرى بىلەن بولغان ئارىلىقى 90 كىلومېتىر كېلىدۇ، خارابىنى قۇم بېسى-ۋالغان. 1997 - يىلىدىكى تەكشۈرۈشتىن قارىغاندا،



دەندان ئۆيلۈك خارابىسى

بارخانلىق ئۈستىگە چىقىپ قالغان ئىزلار، جەنۇبتىن شىمالغا ئۇزۇنلۇقى تەخمىنەن 12 كىلومېتىر، شەرقتىن غەربكە كەڭلىكى تەخمىنەن ئۈچ كىلومېتىر كېلىدىغان دائىرە ئىچىگە تارقالغان. خارابىنىڭ سەل جەنۇبىدىكى تەخمىنەن ئىككى كۋادرات كىلومېتىر دائى-رە ئىچىدە، قەدىمكى قۇرۇلۇش ئىزىدىن توققۇزى بار. ياغاچ تۈۋرۈكلۈك قومۇش تاملىق تۇرالغۇ ئۆيلەر، «回» خېتى شەكىللىك بۇددا ئىبادەتخانىسى، چىتلاق، قۇرۇپ كەتكەن ئۇچمىلىك قاتارلىقلارنى ئاھا-يىتى ئېنىق پەرق ئەتكىلى بولىدۇ. ئەنگلىيىلىك ستە-يىن بۇ خارابىنى قېزىپ، نۇرغۇن بۇددىزم تام رەسىم-لىرى، ياغاچ تاختايغا سىزىلغان رەسىملەر، خەنزۇچە ھۆكۈمەت ۋە خۇسۇسلار ھۆججەتلىرىدىن 15 پارچە، ئۇدۇن يېزىقىدىكى بۇددا نوملىرى قاتارلىقلارغا ئېرىش-كەن. بۇ لايىقى قورغاننىڭ تاڭ سۇلالىسى دەۋرىدىكى ئۇدۇن بەگلىكىنىڭ ئالتە شەھىرىنىڭ بىرى ئىكەنلى-كى، قورغان سانغۇنىنىڭ ياك جىنچىڭ ئىكەنلىكى، ئالتە شەھىرىنىڭ بېگى «ئاماجۇنسا» ئىكەنلىكىنى ئىس-پاتلاپ بېرىدۇ. ياغاچ تاختايغا سىزىلغان رەسىملەردە

جۇڭگولۇق ئارخېئولوگ خۇاڭ ۋېنىي 1928 - يىلى ۋە 1957 ~ 1958 - يىللىرى بۇ جايىنى ئىككى قېتىم تەكشۈرگەن ھەمدە قارا دۆڭنى قازغان. مەزكۇر قەدىمكى شەھەرنىڭ دەسلەپكى مەزگىلىگە تەۋە مەدەنى-يەت قاتلىمى خەن سۇلالىسى ۋە خەن سۇلالىسى دەۋرى-دىن ئىلگىرىكى زامانلارغا توغرا كېلىدۇ؛ كېيىنكى مەزگىلىگە تەۋە مەدەنىيەت قاتلىمى تاڭ سۇلالىسى دەۋ-رىگە توغرا كېلىدۇ. تاڭ سۇلالىسى دەۋرىدىكى «ئومۇ-مىي قامۇسى. چىڭگرا مۇداپىئە ئىشلىرى» دا: «ھازىر ئەشى قورۇقچى بەگ مەھكىمىسى تۇرۇۋاتقنى دەل كۈسەن شەھىرىدۇر» دەپ خاتىرىلەنگەن بولۇپ، بۇ قەدىمكى شەھەر خەن سۇلالىسى دەۋرىدىكى كۈسەن بەگ-لىكىنىڭ مەركىزى بەنچىڭ شەھىرى، تاڭ سۇلالىسى دەۋرىدىكى كۈسەن بەگلىكىنىڭ مەركىزى يىلۇلۇ شە-ھىرىنىڭ ئورنى ھېسابلىنىدۇ. قېزىۋېلىنغان مەدەنى-يەت يادىكارلىقلىرى بۇ تارىخىي مەدەنىيەتنىڭ ئارقا-كۆرۈنۈشىگە بۈتۈنلەي ئاس كېلىدۇ. ھازىر بۇ قەدىمكى شەھەر مەملىكەت بويىچە نۇقتىلىق قوغدىلىدىغان مەدە-نىيەت يادىكارلىق ئورنى ھېسابلىنىدۇ.

توڭگۇز بېشى قەدىمكى شەھىرى تاڭ سۇلال-ىسى دەۋرىدىكى ئەشى قورۇقچى بەگ مەھكىمىسىگە قا-راشلىق كۈسەنگە تەۋە ھەرىسى كۆرە. ئۇ توقسۇ ناھىيە-سىنىڭ 44 كىلومېتىر غەربىي جەنۇبىغا جايلاشقان بو-لۇپ، ئورنى ئۆگەن دەرياسىنىڭ غەربىي قىرغىقىدىكى قەدىمكى سۇغىرىلىدىغان تۈزلەڭلىك رايونىدا، بۇ



توڭگۇز بېشى قەدىمكى شەھىرى

جاي ھازىر شور تاشلىققا ئايلىنىپ كەتكەن. شەھەر خاراب-ىسىنىڭ تەكشى يۈزى چاسا شەكىلدە بولۇپ، ئايلانما ئۇزۇنلۇقى 960 مېتىر، سېپىلىنىڭ قالدۇق ئېگىزلى-كى تۆت ~ سەككىز مېتىر كېلىدۇ. شەھەر سېپىلى-نىڭ تۆت بۇرجىكىدە 13 يۆلەك تام بار. جەنۇبى ۋە شىمالىي سېپىلىنىڭ ئوتتۇرىسىدىن قوۋۇق ئېچىلغان بولۇپ، قوۋۇق قەلئەسى بار. شەھەر ئىچىدىكى قۇرۇ-لۇش ئىزلىرى يىمىرىلىپ توپا دۆڭگە ئايلىنىپ قال-غاچقا، شەكلى ئېنىق ئەمەس. شەھەر خارابىسىدىن

يېپەكنىڭ ئۇدۇنغا ئارقىلىپ كىرىشى ۋە چاشقان پادىشا-
ھى توغرىسىدىكى رىۋايەت تەسۋىرلەنگەن.

تاشقورغان قەدىمكى شەھىرى تاڭ سۇلالىسى دەۋرىدىكى كۆكتارت قورۇلىنىڭ ئەسلى ئورنى. تاشقورغان تاجىك ئاپتونوم ناھىيىسىنىڭ شىمالىدىكى تاش تۆپىلىككە جايلاشقان. قەدىمكى شەھەر تۆپىلىككە يۆلەنگەن بولۇپ، جەنۇب، شىمال، غەرب ئۈچ تەرەپتىكى شەھەر سېپىلى ئاساسەن ياخشى ساقلىنىپ قالغان، شەرق تەرەپتىكى سېپىلنىڭ ئۈستىگە ئاساسەن چىڭ سۇلالىسى دەۋرىدە تەسىس قىلىنغان سارىقول بازارىنى چۈشكەن. شەھەر سېپىلىنىڭ ئايلىما تۈزۈلۈشى 1300 مېتىر، قالدۇق ئېگىزلىكى ئالتە مېتىر ئەتراپىدا بولۇپ، شەھەر سېپىلى تاش ۋە توپا بىلەن قوپۇرۇلغان.



تاشقورغان قەدىمكى شەھىرى

شىمالىي ۋە غەربىي سېپىلنىڭ سىرتىدا كېسەك بىلەن قوپۇرۇلغان يۆلەك تام قالدۇقىدىن 14 ى كۆرۈنىدۇ. شەھەرنىڭ تۆت بۇرجىكىدە راۋاق بار. قۇرۇلۇش ئىزلىرى ئاساسەن شەھەرنىڭ جەنۇبى ۋە شىمالىدىكى ئېگىزلىك كەلگەن تۆپىلىك ئۈستىگە تارقالغان. ئۆي ئىزلىرى چاسا شەكىلدە بولۇپ، تاقلىرى تاش بىلەن قوپۇرۇلغان، ئۆي ئىچىدە ئوچاق بار. بەزى ئۆيلەر تۆپىلىكنىڭ يەر شەكلىنىڭ ئېگىز - پەسلىكىگە بېقىپ ئارىلاش جايلاشقان. ئارخېئولوگىيىلىك قېزىشتا، يۇڭ توقۇلمىلارنىڭ پارچىلىرى، ھايۋانلارنىڭ سۆڭەكلىرى، تاڭ سۇلالىسى دەۋرىدىكى چىيەنۈەن جۇڭباۋ يارمىقى، بۇددىزم ھەيكەللىرىنىڭ قالدۇقلىرى تېپىلدى. دەسلەپكى مەزگىلىگە تەۋە يەر قاتلىمىدىن قېزىۋېلىنغان ياغاچ كۆمۈرنىڭ كاربون 14 ئارقىلىق ئۆلچەنگەن يىلى بۇنىڭدىن 75 ± 1325 يىل بۇرۇن بولۇپ، تاڭ سۇلالىسى دەۋرىگە توغرا كېلىدۇ. بۇ كۆكتارت قورۇلىنىڭ تۈزۈلۈشى ئورنى بولۇپ، «يېڭى تاڭنامە» جۇغراپىيە تەزكىرىسى» گە ئاساسلانغاندا، كەييۈەن يىللىرى تاڭ سۇلالىسى كاۋاتتا بەگلىكىنى تىنچىتىۋالدىن كېيىن ئۇنى تەسىس قىلغان. ساقلانغان ئىزلار دەل بۇ تارىخىي مەدەنىيەت ئارقا كۆرۈنۈشى بىلەن ماس كېلىدۇ.

توققۇز ساراي قەدىمكى شەھىرى تاڭ سۇلالىسى دەۋرىدىكى ئوتتور ئايمىقنىڭ ئەسلى ئورنى بولۇپ، گىيازى شەھىرى دەپمۇ ئاتىلىدۇ. ئۇ مارالبېشى ناھىيىسىنىڭ شەرقىي شىمالىدىكى تۇمشۇق تېغىنىڭ غەربىي قىسمىغا جايلاشقان. جەنۇب تەرىپى قىزىل دەرياسىغا تۇتىشىدۇ. قەدىمكى شەھەر تاغقا يۆلەپ سېلىنغان، سەل ئۇزۇنچاق چاسا شەكىلدە ۋە ئىچكى - تاشقى ئۈچ قات بولۇپ، ئېغىر دەرىجىدە ۋەيران بولغان، كۆپ ئورۇندا قۇرۇلۇشلارنىڭ قالدۇق ئۇلى بار. «يېڭى تاڭنامە» جۇغراپىيە تەزكىرىسى» دە: «گىيازى شەھىرى كۈسەن تەۋەسىدە، ئوتتور ئايمىقى دەپمۇ ئاتىلىدۇ. ئورنى قىزىل دەرياسىنىڭ شىمالىي قىرغىقىدىكى ئوقۇما زار تېغىدا» دەپ خاتىرىلەنگەن بولۇپ، شەھەرنىڭ جۇغراپىيىلىك يەر تۈزۈلۈشى بىلەن ماس كېلىدۇ. بۇ جايدىكى دەسلەپكى مەزگىلىگە تەۋە يەر قاتلىمىدىن بەش جۈلۈك يارماق بىلەن بەش جۈلۈك يارماقنىڭ قېلىپى، قومۇش قەلەم، سۆڭەك نەي، چىگىت، ئارپا، پىلە غوزىسى، يىپەك يىپ باغلانغان سىرلانغان قۇتا، ساپال كوزىك قاتارلىق جەنۇبىي ۋە شىمالىي سۇلالىلەر دەۋرىگە توغرا كېلىدىغان مەدەنىيەت يادىكارلىقلىرى قېزىۋېلىندى. تاڭ سۇلالىسى دەۋرىگە تەۋە مەدەنىيەت قاتلىمىدىن كەييۈەن جۇڭباۋ يارمىقى، سانسكىرتچە ھۆججەت، نۇرغۇن بۇددا، بۇددا تەۋا ھەيكەللىرى، گۈل چىقىرىپ توقۇلغان پاختا رەخت، كىمخاپ، تۈز ئۇسۇللىق كەشتە، ئادەم ئوبرازى چۈشۈرۈلگەن مۆھۈر ۋە خەنزۇچە ھۆججەت قاتارلىق يادىكارلىقلار تېپىلدى. بۇ ھۆججەتلەر سەل كەمتۈك بولۇپ، ئۈزۈمزارلىقنى ئىجاد رىگە ئېلىش ھۆججىتى، ھۆكۈمەت ھۆججەت - ئالاقىلىرى، خۇسۇسىي خەت - چەكلەرنى ئۆز ئىچىگە ئالىدۇ. ئۇلاردا «قورۇل»، «ياغۇ»، «سانغۇن» قاتارلىق ناملار ئۇچرايدۇ. ئاخىرقى مەزگىلىگە تەۋە مەدەنىيەت قاتلىمى قاراخانىيلار سۇلالىسىگە تەۋە بولۇپ، سۇڭ سۇلالىسىنىڭ پۇللىرى، قاراخانىيلار سۇلالىسى مەزگىلىدە تەرىپچە يېزىقتا پۈتۈلگەن «بەگدىن مال - مۈلۈك ئىدىئام قىلىشنى ئۆتۈنۈش نامىسى»، ھەر خىل شەكىلدە كىمىس چۆگۈنلەر، مىس چىراغ قاتارلىقلار تېپىلدى، ئۇلار جەنۇبىي ۋە شىمالىي سۇلالىلەر دەۋرىدىن تاڭ سۇڭ سۇلالىسىغىچە بولغان زامانلاردا مەزكۇر قەدىمكى شەھەردە كىشىلەر پائالىيەت ئېلىپ بارغانلىقىنى چۈشەندۈرۈپ بېرىدۇ. قەدىمكى شەھەرنىڭ سەل جەنۇبىدا

ھازىرغىچە ساقلانماقتا، مەزكۇر خارابىنىڭ يېقىن ئەتراپىدا قوڭغۇرراق راۋىقى بار. بۇ خارابە شىنجاڭ بويىچە نۇقتىلىق مۇھاپىزەت قىلىنىدىغان مەدەنىيەت يادىكارلىقى ئورنى ھېسابلىنىدۇ. (رەڭلىك قىستۇرما ۋاراق خىك 8 - بېتىگە قارالسۇن)

قەدىمكى تۇرلار قەدىمكى زاماندىكى ھەربىي ئەسلىھە، ھەر قايسى تارىخىي دەۋرلەردىكى سۇلالىلەر چېگرا مۇداپىئە ئىشلىرىغا ئەھمىيەت بېرىپ، مۇھىم قاتناش لىنىيىلىرىنىڭ بويلىرىغا نۇرغۇن تۇرلارنى ياسىغان بولۇپ، بۈگۈنگىچە ساقلىنىپ قالغان تۇرلار ئىزلىرى ئاز ئەمەس. (1) خەن سۇلالىسى دەۋرى. خەن سۇلالىسى دەۋرىدە سەددىچىن سېپىلى سۈلپى دەريا، سىغىچە ئىدى؛ ئۇنىڭ غەربىگە سېپىل ياسالماي، «ھەمىشە شىپاڭ سېلىنغان» بولۇپ، ئۇلار ئەمەلىيەتتە تۇر ئىدى. ئۇلار جۇغراپىيىلىك يەر تۈزۈلۈشىگە لايىقلاشقان بولۇپ، سەددىچىن سېپىلى بىلەن ئۆزئارا ماسلاشقان ۋە ئۆزئارا تۇتاشقانىدى. كىروران قەدىمكى شەھەر بىلەن سەل غەربىي شىمالدىكى قۇرۇق تاغنىڭ جەنۇبىدا، كۆنچى دەرياسى ۋادىسىنى بويلاپ غەربكە سوزۇلغان جايلاردا، ھازىر يەنىلا خەن سۇلالىسى دەۋرىگە تەۋە بىر قاتار تۇرلارنى كۆرگىلى بولىدۇ. ئۇلار: تۇنجى تۇر، ياقا تۇر، كالتە تۇر، سىنىر تۇر، تۆشۈك تۇر، كۈنچى تۇر، تۆشۈك تۇر، شالۋاق تۇر، ساچقاي تۇر، شىڭدى تاغ ئېغىزىدىكى تۇرلاردىن ئىبارەت؛ تېخىمۇ غەرب تەرەپتىكى بۈگۈر ناھىيىسى تەۋەسىدىمۇ تۇرلار بار بولۇپ، قارايار، لايىمۇ قاتارلىق تۇرلار بىر - بىرىگە تۇتاشقان. تۇرلار پۈتۈنلەي يەر تۈزۈلۈشى ئېگىزلىكى ئون مېتىر ئەتراپىدا كېلىدۇ. بىناكارلىق تېخنىكىسىدىن قارىغاندا، تۇپا بىلەن قومۇش ۋە يۇلغۇن شېخىدىن ياكى كېسەك بىلەن يۇلغۇن شېخىدىن ياسالغان. جۇغراپىيەلىك بىلەن يەر تۈزۈلۈشىدە پەرق بولغاچقا، تۇرلار ئارىسىدىكى ئارىلىقمۇ ئوخشاش ئەمەس، سەل يىراق بولغانلىرىنىڭ ئارىلىقى ئون كىلومېتىر ئەتراپىدا كېلىدۇ. (2) تاڭ سۇلالىسى دەۋرى. ھازىر ساقلىنىپ قالغان تاڭ سۇلالىسى دەۋرىدىكى تۇرلار تۇرپاننىڭ تۆت ئەتراپىدا، مەسىلەن، لەمچىننىڭ غەربىي شىمالىدىكى چۆللۈكتە، يارغول قەدىمكى شەھرىنىڭ جەنۇبى ۋە شىمالىدا، داخەنگۇدا، ئۈرۈمچىدىكى تۈز كۆلنىڭ شىمالىي قىرغىقىدا؛ يەنە كۇچا بىلەن مارالبېشى ئارىسىدىكى يايدى تىم، ئاقچىن، دۇۋاي تىم، چوڭ تىم، يۇمىلاق تىم، كىچىك تىم ۋە زېتىم قاتارلىق تۇرلارنىڭ ھەممىسى تاڭ سۇلالىسىگە تەۋە.

ئالمالىق قەدىمكى شەھىرى چاغاتاي خانلىقىدىكى پايەختىنىڭ خارابىسى. ئۇ ئىلى ئوبلاستى قورغاس ناھىيىسى تەۋەسىگە جايلاشقان بولۇپ، شەرق تەرەپىدە تۇغلۇق تۆمۈرخان مازىرى بار. تۈرلۈك سەۋەبلەر تۈپەيلىدىن يەر يۈزىدىكى ئىزلارنىڭ كۆپىنچىسى ساقلىنىپ قالالمىغان. قەدىمكى شەھەرنىڭ ئورنى تارىخىي ھۆججەتلەردىكى خاتىرىلەر بىلەن ئارخېئولوگىيىلىك تەكشۈرۈشكە ئاساسەن بېكىتىلگەن. قەدىمكى شەھەر يۈەن سۇلالىسى دەۋرىدە ياكى ئۇنىڭدىن سەل بالدۇر بىنا قىلىنغان. چاغاتاي خان دائىم مۇشۇ جايدا تۇرغاچقا، كېيىن بۇ شەھەر خانلىقنىڭ پايەختى بولغان. يۈەن سۇلالىسىنىڭ ئالمالىق ۋاقىتلىق قارا دېۋان ۋازارىتى مۇشۇ يەردە تەسىس قىلىنغان. بۇ خارابىدىن نۇرغۇن مەدەنىيەت يادىكارلىقلىرى تېپىلدى. مەسىلەن، ساپال قاچىلار، كۆكۈش قارقۇر قاچىلار، نېستۇرئان دىنى مۇخلىسلىرىنىڭ سۈرىيە يېزىقىدىكى قەبرىە تېشى دېگەندەك. خارابىدىن چاغاتاي خانلىقىنىڭ پۇللىرى دائىم دېگۈدەك بايقىلىپ تۇرغان بولۇپ، بۇ جاي خانلىقنىڭ پۇلى قويىدىغان ئورنى بولسا كېرەك. 1977 - يىلى، سانجى قەدىمكى شەھىرىدىن تېپىلغان 1300 دانىدىن ئارتۇق كۈمۈش تەڭگىنىڭ يېرىمىغا يېقىننىڭ ئۈستىگە «ئالمالىق» دېگەن خەت چۈشۈرۈلگەن.

ئىلى جياڭجۈن مەھكىمىسى خارابىسى ئىلى جياڭجۈننىڭ تۇرۇشلۇق ئورنى. ئىلى دەرياسىنىڭ شىمالىي قىرغىقىدىكى خۇييۈەن كۆرەسىگە، يەنى ھا-زىرقى قورغاس ناھىيىسىنىڭ كۆرە يېزىسىغا جايلاشقان. چىڭ سۇلالىسىنىڭ چيەنلۇڭ يىللىرىدا «ئىلى قاتارلىق جايلارنى ئومۇميۈزلۈك باشقۇرىدىغان جياڭجۈن» تەسىس قىلىنىپ، ئۇ غەربىي يۇرت تەۋەسىدىكى ھەربىي ۋە مەمۇرىي ئىشلارنى ئومۇميۈزلۈك باشقۇرىدىغان خۇييۈەن كۆرەسى ئىلىدىكى توققۇز كۆرەنىڭ بىرىنىچىسى بولغاچقا، كۆلىمى چوڭ، دۇكانلار كۆپ، ماللار تولۇق، سودا - سېتىق ئىشلىرى گۈللەنگەن بولۇپ، ئەينى يىللاردىن، تاكى شىنجاڭدا ئۆلكە تەسىس قىلىندىغۇچە، غەربىي چېگرا رايونىنىڭ ھەربىي ۋە مەمۇرىي مەركىزى بولغان. تۇڭجىنىڭ 10 - يىلى (1871 - يىلى)، چارروسىيە ئەسكەر چىقىرىپ ئىلىنى ئىشغال قىلىپ، كۆرە قاتارلىق قەلئەلەرنى بۇزۇپ تۈپتۈز قىلىپ، ۋەتەن. چىڭ سۇلالىسى ھۆكۈمىتى ئىلىنى قايتۇرۇپ، ۋالغاندىن كېيىن، كۆرە قەلئەسى خارابىسىنىڭ شىمالىغا ئەسلىدىكى شەكلىگە ئەقلىدى قىلىپ يېڭى كۆرە قەلئەسىنى ۋە جياڭجۈن مەھكىمىسىنى ياسىغان، بۇلار

مەسىلەن، «تاك سۇلالىسىنىڭ كەيپۈەن، تىبەنباۋ يىل-لىرىدا ئۇدۇن بەگلىكىنىڭ خانى ۋىسا گۈيگە سۇنۇلغان مەلۇماتنامە»، «تاك سۇلالىسى دەۋرىدىكى ئۇدۇن ئەۋ-لىيا تېغىدىكى مەلۇم ئىبادەتخانىنىڭ چىقىم خاتىرىسى» ۋە تىبەتچە تارىشا پۈتۈك قاتارلىقلار تېپىلدى.

ئالغۇي قەدىمكى قورغىنى تاڭ سۇلالىسى دەۋ-رىدىكى قورغان. خۇەنيۇ قورغانىنىڭ ئەسلى ئورنى بولۇشى مۇمكىن. ئۇ ئۈرۈمچى شەھىرىنىڭ تەسەن كان رايونىدىكى ئالغۇي جىلغىسى ئاغزىغا جايلاشقان بولۇپ، تۇرپان ئويمانلىقىدىن كۈنەس دەرياسى ۋادىسى،



ئالغۇي قەدىمكى قورغىنى

قارا شەھەر ئويمانلىقىغا بارىدىغان مۇھىم ئۆتكۈنلى كونترول قىلغان. قەدىمكى قورغان بەل چاسا شەكلى-دەرىك بولۇپ، تاشلىرى بەش قۇر ياپىلاق تاش ئۈستىگە بىر قۇر ياغاچ ياتقۇزۇش ئارقىلىق قويۇرۇلغان، تاش-لارنىڭ ئاراچلىرى لاي بىلەن ئېتىلگەن. قورغان ئىچىدە قەدىمكى زامان ئۆيلىرىدىن بىر نەچچە ئېغىزى ساق-لانغان بولۇپ، بۇ جايدىن تاڭ سۇلالىسىگە تەۋە قەغەز ھۆججەت پارچىلىرى خېلى كۆپ تېپىلدى. بۇ ھۆججەت-لەر ئىچىدە «خۇەنيۇ قورغانىدىكى قورشاۋ شاھماتخانا» توغرىسىدىكى پۈتۈك، يەنە «مىڭئەن تۇرى»، «سىشۈي تۇرى»، «لېيىشى تۇرى» «لىننەن ئۆتىڭى»، «دۈەن زېي ئۆتىڭى» دېگەن خەتلەر يېزىلغان ھۆججەت پارچى-لىرى ۋە لەشكىرىي لازىمەتلىك ھېسابات دەپتىرىنىڭ پارچىلىرى، قەرز ئېلىش ھۆججىتى ۋە خەنزۇ ئەسكەر-لەرنىڭ تىزىملىكى قاتارلىقلار بار. قورغاننىڭ تۆۋەنكى قاتلىمىدىن ئېلىنغان ياغاچلارنىڭ يىلىنى كاربون 14 ئارقىلىق ئۆلچەش نەتىجىسىدىن قارىغاندا، ئۇلارنىڭ دەۋرى VIII ~ VII ئەسىرلەرگە تەۋە بولۇپ، قېزىۋېلىنغان مەدەنىيەت يادىكارلىقلىرىنىڭ دەۋرى بىلەن بىردەك. بۇ قورغان تاڭ سۇلالىسى دەۋرىدىكى چېگرا رايون ھەربىي مۇداپىئە ئىشلىرى، بولۇپمۇ غەربىي تۈركلەردىن مۇدا-

لىسى دەۋرىگە تەۋە تۇرلار ھېسابلىنىدۇ. تۈرپانكارلەر-قىدىكى ماتېرىياللار ئاساسەن كېسەك بىلەن يۇلغۇن شېخىدىن ئىبارەت. (3) چىڭ سۇلالىسى دەۋرى. بار كۆلدىن سانجى، ماناسقىچە بولغان ئارىلىقتىكى تۇرلار-نىڭ ساقلىنىشى بىر قەدەر ياخشى. باركۆلدىن غەربكە قاراپ مېڭىپ، تەڭرىتاغنىڭ شىمالىي ئېتىكىنى بويلا-پ، مورى، گۈچۈڭ، جىمسار، فۇكاڭ ناھىيىلىرى تەۋەسىگە بارىدىغان يول بويلىرىدا دۆڭلەر كەينى كەينى-دىن ئۇچرايدۇ، سانجىدىن شىمالغا بۇرۇلۇپ قۇتۇبى، ماناس ناھىيىلىرى تەۋەسىگە كىرگىچىمۇ مۇشۇنداق ئىزلارنى كۆرگىلى بولىدۇ. ئۇلار باركۆلدىن چىڭ سۇ-لالىسىنىڭ ئىلى جياڭجۈنى تۇرۇشلۇق جايغىچە بولغان قاتناش ۋە ئالاقىلىشىش ئەھۋالىنى كۆرسىتىپ بېرىدۇ. تۇرلارنىڭ قالدۇق ئېگىزلىكى ئون مېتىر ئەتراپىدا بولۇپ، ئۇزۇنسىغا كەسە يۈزى تراپىتىسىە شەكلىدە، خاڭداپ ياسالغان، خاڭداغان قەۋەتلەر ئارىسىغا كىچىك كالتەكلەر ياتقۇزۇلغان، يەنە يالپاق تاشلار بىلەن توپا ئارىلاشتۇرۇپ ۋە يۇلغۇن، قومۇش باستۇرۇپ ياسالغان. لىرىمۇ بار. تۇرلارنى ياساشتا شۇ يەردىن ماتېرىيال ئېلىش پىرىنسىپ قىلىنغان. تۇرلار ئەينى يىللاردىكى ھەربىي مۇداپىئە ئىشلىرى، خەۋەرلىشىش ۋە ئالاقىلى-شىش سىستېمىسىنى نامايان قىلىپلا قالماستىن، بەلكى ئوخشىمايدىغان دەۋرلەردىكى قاتناش لىنىيىلىرى ۋە ئۇلارنىڭ ئۆزگىرىشىنى تەتقىق قىلىشقا ياردەم بېرىدۇ. (رەڭلىك قىستۇرما ۋارقىنىڭ 3 - بېتىگە قارالسۇن)

مازار تاغ قورغىنى تاڭ سۇلالىسى دەۋرىدىكى ئەۋلىيا تېغى قورغىنىنىڭ ئەسلى ئورنى. ئۇ قاراقاش ناھىيىسى كاۋاك يېزىسىنىڭ 150 كىلومېتىر شىمالى-دىكى تەكلىماكان قۇملۇقى ئىچىگە جايلاشقان بولۇپ، تاغقا يۆلەپ ياسالغان. ئىچىدە ئۈچ گۈرۈپپا قۇرۇلۇش ئىزى بار. بىرىنچى گۈرۈپپا ئىز جەنۇبىي ۋە شىمالىدە-كى ئىككى ئېغىز ئۆيىدىن ئىبارەت. ئۇنىڭ شەرقىدە ئىككىنچى گۈرۈپپا ئىز بولۇپ، ئۇ تۇرالغۇ ئۆي ئىزى ھېسابلىنىدۇ؛ يەنە شەرقىدە ئۈچىنچى گۈرۈپپا ئىز بولۇپ، ئۇ ئېغىلدۇر. قورغاننىڭ 50 مېتىر غەربىدە تۇر بار. شەرقىي شىمالىي بۇرجىكىدە بىر كىچىك بۇددا ئىبادەتخانىسى بولۇپ، كۆچمە قۇم كۆمۈۋەتكەن، توغ-راق ياغىچىدىن قىلىنغان تۇۋرۇكلىرى بىلەن تاملاند-نىڭ ئىزى ئازراق كۆرۈنۈپ تۇرىدۇ. 20 - ئەسىرنىڭ باشلىرىدىن بۇيان، بۇ خارابىدىن خەن، تاڭ سۇلالىسى دەۋرلىرىگە ئائىت يارماقلار، بۇدەدەزىم مەدەنىيىتىگە خاس مەدەنىيەت يادىكارلىقلىرى، خەنزۇچە ھۆججەتلەر،

ئاساسەن تۆت رايونغا ئايرىشقا بولىدۇ.

شەرقىي تەڭرىتاغنىڭ شەرقى قۇمۇل رايونىنى كۆرسىتىدۇ. ئاساسلىق بايقالغان ئورنى قۇمۇل شەھىرىدىكى تەڭرىتاغ شىمالىي يولى، قارا دۆۋە، يانتۇلاق، باركۆل ناھىيىسىدىكى نەنۋەن، ئاراتۈرۈك ناھىيىسىدىكى نەسلىمەك ئات قېرىمىسى قاتارلىق 30 نەچچە ئورۇندىن ئىبارەت. قاچىلار ئاساسلىقى قوش قۇلاقلىق كۆمۈر، زەك، جام، ئېگىز يۇتلۇق ھېجىر بولۇپ، گۈللىرى دولقۇنسىمان نۇسخا، ئۈچ بۇرجەك نۇسخا، ھەر خىل ئۆزگەرتىلگەن توغرا، تىك سىزىقچە نۇسخىلىق، قارا رەڭنى ئاساس قىلغان. ئۇلارنىڭ ئىچىدە، قۇمۇل شەھىرى تەڭرىتاغ شىمالىي يولىدىن تېپىلغان رەڭلىك ساپال قاچىلارنىڭ دەۋرى ئەڭ بالدۇر بولۇپ، گەنسۇنىڭ غەربىدىكى «سېمەدەن نىيىتى» بىلەن زىچ مۇناسىۋەتلىك؛ قالغان جايلاردىكىلىرىنىڭ دەۋرى كېيىنرەك بولۇپ، ئۆز ئالاھىدىلىكى ئىپادىلەنگەن. رەڭدار ساپال قاچىلارنىڭ كۆپ ساندىكىسى برونزا دەۋرىگە تەۋە بولۇپ، كېيىنكى مەزگىلگە تەۋەلىرى دەسلەپكى تۆمۈر قورال دەۋرىگە توغرا كېلىدۇ.

شەرقىي تەڭرىتاغنىڭ غەربىي شىمالى ئاساسلىق بايقالغان جايلار پىچان ناھىيىسىدىكى سۈيىشى، ياڭخى، تۇرپان شەھىرىدىكى ئايدىڭكۆل، يارغول، توقسۇن ناھىيىسىدىكى قاغاچاق، ئۈرۈمچى نەنەن كان رايونىدىكى ئالغۇي، ئۇلانباي سۇ ئامبىرى ۋە سانجى خۇيزۇ ئاپتونوم ئوبلاستى تەۋەسىدىكى ھەرقايسى ناھىيىلەردىكى 40 نەچچە ئورۇندىن ئىبارەت. قاچىلار بىر قۇلاقلىق ئىمورىق (كومزەك)، جام، ئاياقلارنى ئاساس قىلغان. ئۇلارغا كۆپرەك قاينام نۇسخىسى، گىرۋەكلىرىنىڭ ئىچى - سىرتىغا ھەرە چىشىمان نۇسخا، قۇرسىمان ۋە تورسىمان نۇسخا قاتارلىقلار چۈشۈرۈلگەن بولۇپ، قارا رەڭنى ئاساس قىلغان. بۇ رايوندىكى رەڭلىك ساپالار تۇرپان ئويمانلىقىنى مەركەز قىلغان بولۇپ، شەرقىي رايوندىكى رەڭلىك ساپالارنىڭ نۇرغۇن ئالاھىدىلىكىگە ۋارىسلىق قىلغان. مەسىلەن، تېگىگە قىزىل رەڭ بېرىپ، ئۈستىگە قارا رەڭدە ئۈچ بۇرجەك ۋە ھەرە چىشىمان گۈل نۇسخىلارنى سىزىش دېگەندەك. قاچىلارنىڭ شەكلىدىمۇ بىر قەدەر چوڭ ئۆزگەرتىشلەر بولغان، قوش قۇلاقلىق قاچىلار ئازلاپ، بىر قۇلاقلىق قاچىلار كۆپەيگەن. ئۇلار تۆمۈر قورال دەۋرىنىڭ ئوتتۇرا مەزگىلىگە تەۋە يادىكارلىقلاردۇر.

پىئەلەنگەندىكى ھەربىي ئەسلىمەلەرنى تەتقىق قىلىشتا مۇھىم ئەھمىيەتكە ئىگە.

بەدەل ئارت قەدىمكى تۈرى تاڭ سۇلالىسى دەۋرىدىكى سۇلۇ تۈرىنىڭ ئەسلى ئورنى. ئۇ ئۈچتۈر - پان ناھىيىسىنىڭ غەربىي جەنۇبىدىكى بەدەل داۋىنىنىڭ ئېتىكىگە جايلاشقان. قەدىمكى تۈرىنىڭ كەينىدە تەڭرىتاغ، يېقىن ئەتراپىدا بەدەل دەرياسى بولۇپ، يەر تۈزۈلۈشى بىر قەدەر ئېگىز، كەڭ دائىرىنى كۆرگىلى بولىدۇ. قەدىمكى تۈرىنىڭ ئۇلى 10×13 مېتىر، قالدۇق ئېگىزلىكى يەتتە مېتىردىن ئارتۇق كېلىدۇ. بۇ تۈرىنىڭ ئاساسلىق گەۋدىسى خاڭدالغان توپا بىلەن شېغىل قاتلىمىدىن ئىبارەت بولۇپ، ئۇلارنىڭ ئارىسىغا ياغاچ ۋە يۇلغۇن باستۇرۇلغان، خاڭدالغان قاتلامنىڭ قېلىنلىقى 12 سانتىمېتىرچە كېلىدۇ. قەدىمكى تۈرىنىڭ ئۈستىدە ياغاچ كۆمۈر كۆلى بار. بۇ تۈردىن بەش كىلومېتىر يىراقلىقتا يەنە بىر قەدىمىي تۈر بولۇپ، ئۈستىدە بىر نەچچە تال ياغاچ تۈۋرۈك بار. بۇ تۈرلارنى بويلاپ داۋاملىق ئالدىغا ماڭغاندا، بەدەل داۋىنىدىن ئاشقىلى بولىدۇ. قەدىمكى تۈرىنىڭ يېقىن ئەتراپىدا قەدىمىي قەبرىستانلىق ۋە تۆگە، ئات، ئېشەكلەرنىڭ سۆڭەكلىرى بايقالدى. تۈرىنىڭ شېغىل قاتلىمىدىكى ياغاچلارنىڭ يىلىنى كاربون 14 ئارقىلىق ئۆلچەش نەتىجىسىگە ئاساسلانغاندا، ئۇلارنىڭ دەۋرى بۇنىڭدىن 90±1645 يىل بۇرۇن بولۇپ، مۇتلەق دەۋرى IV ئەسىرنىڭ ئالدى كەينىگە، يەنى تاڭ سۇلالىسى دەۋرىدىن بۇرۇنقى ۋاقىتقا توغرا كېلىدۇ. بەدەل داۋىنىدىكى قەدىمكى يول، خەن سۇلالىسى دەۋرىدىن تارتىپ تارىم ئويمانلىقىنىڭ غەربىي شىمالىدىن سۇياپ دەرياسىغا بارىدىغان مۇھىم يول بولۇپ، «يېڭى تاڭنامە. جۇغراپىيە تەزكىرىسى» دەخا تىرىلەنگەن سۇلۇ تۈرى قەدىمكى يولى دېگەن ماس كېلىدۇ.

رەڭدار ساپالار رەڭلىك گۈل نۇسخىلىرى سەزىلغان ساپال قاچىلار. ئۇلار برونزا دەۋرىدىن دەسلەپكى تۆمۈر قورال دەۋرىگىچە ئىشلىتىلگەن. ساپالار ئاساسەن لېيىغا قۇم ئارىلاشتۇرۇلغان ۋە لايدىن ياسالغان قىزىل ساپال بولۇپ، كۈل رەڭ ساپالار ئاز. ساپال قاچىلارغا تۆمۈر، مانگان ۋە ئوغرا قاتارلىق مىنېرال بويىقلار بېرىلىپ سۇس ئوتتا پىشۇرۇلغاندىن كېيىن قىزىل، قارا ياكى قوڭۇر رەڭگە كىرگۈزۈلگەن. رەڭدار ساپال قاچىلار ئاساسەن تەڭرىتاغنىڭ جەنۇبىي ۋە شىمالىي ياقىلىرى ئەتراپىدىن قېزىۋېلىندى. ئۇلارنى گۈل نۇسخىلىرى، رەڭلىرى ۋە شەكلىگە

تورسىمان نۇسخا، شاھمات تاختىسىدىكىدەك كاتەكچە نۇسخا قاتارلىقلار چۈشۈرۈلگەن، قىزىل رەڭ ئاساس قىلىنغان. يادىكارلىقلارنىڭ كۆپىنچىسى ساك - ئۇسۇن سىستېمىسىغا خاس بولۇپ، دەسلەپكى تۆمۈر قورال دەۋرىگە تەۋە.

قىزىل مىڭئۆي دەسلەپكى مەزگىلدىكى بۇددىزم غارىلىرىنىڭ ۋەكىلى، باي ناھىيىسى قىزىل يېزىسىنىڭ توققۇز كىلومېتىر شەرقىي جەنۇبىغا، مۇرات دەرياسىنىڭ شىمالىي قىرغىقىدىكى تىك يار ئۈستىگە جايلاشقان. غارلار شەرقتىن غەربكە ئىككى كىلومېتىر ئۇزۇنلۇقتا سوزۇلغان بولۇپ، جىلغىنىڭ غەربى، جىلغا ئىچى، جىلغىنىڭ شەرقى ۋە تاغ كەينىدىن ئىبارەت تۆت رايونغا ئايرىلىدۇ. رەسمىي تۆمۈر قوبۇلغان غار 236، ئاساسىي جەھەتتىن غار شەكلىگە ئىگە ئۆلكۈرلەر 334 كە يېتىدۇ، ئۇلارنىڭ ئىچىدە غار شەكلى بىر قەدەر مۇكەممەل، تام رەسىملىرىنىڭ ساقلىنىشى بىر قەدەر ياخشى بولغان غار 70 تىن ئاشىدۇ. قىزىل مىڭئۆي ياشاش تەخمىنەن مىلادىيە II ئەسىرنىڭ ئاخىرلىرىدىن باشلىنىپ، VII - IX ئەسىرلەردە توختىغان. ئۇ ئېلىمىزدىكى ئەڭ بالدۇر قېزىلغان چوڭ تىپتىكى غارلار توپى ھېسابلىنىدۇ.

ئۇنىڭدىكى مەدەنىيەت يادامىلىرى تۆۋەندىكىلەرنى ئۆز ئىچىگە ئالىدۇ: (1) بىناكارلىق. شەكلى ۋە رولىغا ئاساسەن، غارلار بۇتقا چوقۇنىدىغان ھەم ئۇلارنى تاماشا قىلىدىغان مەركىزى تۈۋرۈكلۈك غارلار، نوم تەپسىر قىلىدىغان چاسا شەكىللىك غارلار، راھىپلار ھۇجرىسى بولغان كارىدورلۇق چاسا غارلار، ھەر خىل نەرسىلەرنى قويىدىغان غەيرىي شەكىللىك غارلارغا بۆلۈنىدۇ. بۇنىڭدىن باشقا يەنە مەركىزىي تۈۋرۈكلۈك غارنىڭ چوڭايىتىلغان شەكلى بولغان چوڭ بۇتلۇق غارمۇ بار. (2) ھەيكەللەر. ئېغىر دەرىجىدە بۇزغۇنچىلىققا ئۇچرىغانلىقتىن، ئاساسىي جەھەتتىن ساقلىنىپ قالالمىغان. (3) تام رەسىملىرى. سانى بىر قەدەر كۆپ، ساقلىنىشى بىر قەدەر ياخشى بولغان تام رەسىملىرى قىزىل مىڭئۆيدىكى ئەڭ قىممەتلىك يادامىلار ھېسابلىنىدۇ. تام رەسىملىرى مەركىزىي تۈۋرۈكلۈك غارلار بىلەن چاسا شەكىللىك غارلارغا مەركەزلەشكەن. ئاساسلىق ۋەقەلىكى ساكيامۇنىنىڭ ئىش - ئىزلىرىنى چۆرىدىگەن ھالدا يارالمىش قىسىملىرى، ۋەج - سەۋەب قىسىملىرى ۋە بۇددا دىنىنىڭ تارقىلىشى قىسىملىرى، كەلگۈسى بۇددا - ماتىرىنىڭ قىسىملىرىنى ئۆز ئىچىگە ئالىدۇ. رەسىملەردە ھىنايانا مەزھىپىنىڭ «پە»

نەقىرىتىلگەن ئوتتۇرا قىسىمىنىڭ جەنۇبىي خوتۇنسۇمۇل (خېجىڭ) ناھىيىسى چابخادىكى قەبرىسى تانلىقلاردا ئەڭ كۆپ بولۇپ، يەنە قاپچىغاي، بەلچىر، بۈگۈر ناھىيىسىدىكى چۇمباق، باي ناھىيىسىدىكى قىزىل قاتارلىق جايلاردىمۇ بار. قاچىلار ئاساسەن بىر قۇلاقلىق جوغىلىق جام، كۆمۈرەكلەردىن ئىبارەت بولۇپ، گۈللىرى شاھمات تاختىسىدىكىدەك كاتەكچە نۇسخا، بۇلۇتسىمان نۇسخا، ئۈچ بۇرجەك ۋە تورسىمان نۇسخىلارنى ئاساس قىلغان؛ قىممەتلىرىنىڭ گۈل نۇسخىلىرى قورساق قىسمى، بويۇن ئەتراپى ۋە گىرۋەك ئاستى قاتارلىق ئورۇنلارغا چۈشۈرۈلگەن؛ ئۇلارنىڭ شەكلى ئۆزگىچە بولۇپ، كۆپىنچە قىزىل رەڭ ئىشلىتىلگەن. بۇ رايوندىكى رەڭدار ساپال قاچىلار رو-شەن ئالاھىدىلىككە ئىگە بولۇپ، برونزا دەۋرىنى



رەڭدار ساپالار

ئاساس قىلغان، ئاخىرقى باسقۇچى دەسلەپكى تۆمۈر قورال دەۋرىگە قەدەم قويغان ئارخېئولوگىيەلىك مەدەنىيەتكە ياتىدۇ، ئۇنىڭ كېيىنكى مەزگىلىدىكى بىلەن شەرقىي ۋە غەربىي قىسىمىدىكى ئوتتۇرىسىدا ئۆز ئارا ئۇچرىشىش ۋە تەسىر كۆرسىتىش مەۋجۇت بولغان.

غەربىي نەقىرىتىلگەن ساپاللىرى ئىلى ۋىلايىتىنى كۆرىنىدۇ. ئاساسلىقى موڭغۇلكۈرە ناھىيىسىدىكى شات، كۈنەس ناھىيىسىدىكى قارا تۇمشۇق، چاپچال شىبە ئاپتونوم ناھىيىسىدىكى سوتۇنبۇلاق قاتارلىقلاردىن ئىبارەت. قاچىلارنىڭ سانى بىر قەدەر ئاز بولۇپ، ئاساسەن قۇلاقسىز ئۇرىق، ئاياق، ئەگرى قورساقلىق جام قاتارلىقلاردۇر. قاچىلارغا يوپۇرماق تۆمۈر نۇسخىسى،

ئالدى - كەينى ھۇجرىلىق بولۇپ، ئالدى ھۇجرىنىڭ ئارقا تېمىدىن ئىشىك ئېچىپ كەينى ھۇجرىغا تۇتاشتۇرۇلغان. ئوتتۇرىسىدىكى غارنىڭ كەينى ھۇجرىسىدىكى جەنۇبىي تېمىنىڭ قاپ ئوتتۇرىسىغا تاشتىن ئويۇلغان ساكيامۇنى ھەيكىلى تۇرغۇزۇلغان، ھەيكەلنىڭ قالدۇق ئېگىزلىكى 1.2 مېتىر كېلىدۇ. شەرقىي ۋە غەربىي غارنىڭ ئالدى ھۇجرىسىنىڭ ئىككى تېمىدا ئايرىم - ئايرىم بۆت تەكچىسى بار. غار ئىچىدە تام رەسىملىرىمۇ ساقلىنىپ قالغان. شەرقىي تەرەپتىكى غارنىڭ ئالدى ئەگمە تۇرۇسىنىڭ قاپ ئوتتۇرىسىدىكى كۆكۈش رەڭلىك چاسا رامكا ئىچىگە يۇلتۇز، ئاي قاتارلىق ئاسمان جىسىملىرىنىڭ رەسىملىرى، رامكىنىڭ چۆرىسىگە تۆت يېرىم چەمبەر سىزىلىپ، بۇلارنىڭ ئارىسىغا ئاق نۇر ئايلاندۇرۇپ سىزىلغان. يېرىم چەمبەرنىڭ ئەتراپىغا ئولتۇرغان ياكى ئۆرە تۇرغان بۇددادىن 14 ى سىزىلغان. كەينىدىكى ھۇجرىنىڭ شەرقىي ۋە غەربىي تېمى، ئىشىك ماڭلاي ياغىچى بىلەن ئىشىكنىڭ ئىككى تەرىپىدىكى تاملارغا بىردىن بۇددا، ئىككىدىن بۇتاتۋا سىزىلغان. ئوتتۇرا غارنىڭ ئالدى ھۇجرىسىنىڭ تېمىدا (بۇددانىڭ) قويۇق رەڭ بىلەن سىزىلغان باش نۇرى، گەجگە نۇرى ۋە بەدەن نۇرى بار. تام رەسىملىرىگە رەڭ بېرىشتە سۇس رەڭ ئاساس قىلىنغان. رەسىملەرنىڭ بەدىئىي تۈزۈلۈشى ئاددىي، ئۆزگىرىشى ئاز بولۇپ، دەسلەپكى مەزگىلدىكى بۇددىزىم تام رەسىملىرى ئۇسلۇبىغا ئىگە.

تۇمشۇق ساڭرامى جىن - تاڭ دەۋرلىرىگە
 تەۋە بۇددا ساڭرامى خارابىسى. مارالبېشى ناھىيىسىنىڭ تەخمىنەن 40 كىلومېتىر شەرقىدىكى تۇمشۇق تېغىنىڭ شىمالىي ئېتىكىگە جايلاشقان بولۇپ، توققۇز ساراي قەدىمكى شەھىرى بىلەن بولغان ئارىلىقى بىر كىلومېتىر كېلىدۇ. مەزكۇر خارابىنىڭ كۆلىمى 7000 كۋادرات مېتىر ئەتراپىدا. ئۇنىڭ غەربىي قىسمىدىكى خارابىلىك بىر قەدەر چوڭ بولۇپ، 20 نەچچە ئېغىز ئۆي خارابىسى، بىر بۇددا مۇنارنىڭ ئۆلى ساقلىنىپ قالغان؛ شەرقىي قىسمىدىكى خارابىلىك تەخەسسىنەن 14 ئېغىز ئۆي خارابىسى ساقلىنىپ قالغان. ئۇنىڭ غەربىي قىسمىدىكى خارابىلىككە چوڭ تىپتىكى بىر بۇددا ساڭرامىنىڭ خارابىسى بولۇپ، ئۇنىڭدا ئالتە باسقۇچلۇق پەلەمپەيلا ساقلىنىپ قالغان. بۇ بۇددا ساڭرامىسى تەخمىنەن IV ئەسىردە ياسالغان بولۇپ، VI ~ VII ئەسىرلەرگىچە ساقلانغان. XX ئەسىرنىڭ باشلىرىدا، فرانسىيە ئېكىسپېدىتسىيە ئەترىتى مەزكۇر

قەت ساكيامۇنىغا چوقۇندىغان» ئىدىيىسى ئەكس ئەتەتۈرۈلگەن. تام رەسىملىرىدىكى ئاسمان كۆرۈنۈشى، ھەرش ئوردىسىدىكى سازەندىلەر، كىمتارالار (نەغمىچى تەڭرىلەر) قاتارلىقلار قىزىل مىڭئۆي تام رەسىملىرى ئىچىدىكى ئالاھىدىلىككە ئىگە سەنئەت بۇيۇملىرى ھېسابلىنىدۇ. كېيىنكى مەزگىلگە تەۋە تام رەسىملىرىدە ماھاپانا مەزھىپىگە خاس «مىڭ بۇددا» رەسىمى كۆرۈلىدۇ. غارلاردا تېۋىنغۇچىلار رەسىمى كۆپ بولۇپ، ھەممىسى كۈسەنلىكلەرنىڭ ئوبرازى ھېسابلىنىدۇ. ئۇلار كۈسەننىڭ ئىجتىمائىي تۇرمۇشىنى تەتقىق قىلىشتىكى قىممەتلىك ماتېرىياللاردۇر.

قىزىل مىڭئۆي سەنئىتى كۈسەن بۇددىزىم سەنئىتى ئەندىزىسىنىڭ ئەڭ مۇھىم ۋەكىلى بولۇپ، ئۇ بىناكارلىقتىكى مەركىزىي تۈۋرۈكلۈك غار تېخنىكىسى، رەسىملىق ساقلىنىشى رومبىسىمان تۈزۈلۈش، سايىلاندىرۇپ رەڭ بېرىش ۋە سىزىق بىلەن تەسۋىرلەش ئۇسۇلى، مول ۋەقەلىك رەسىملىرى قاتارلىقلارنى ئۆز ئىچىگە ئالىدۇ. يىپەك يولىنىڭ زاۋاللىققا يۈزلىنىشى ۋە دىنلارنىڭ ئالمىشىشى تۈپەيلىدىن قىزىل مىڭئۆي تارىخىنىڭ چاڭ - توزانلىرىغا كۆمۈلۈپ كېتىپ، XX ئەسىرگە كەلگەندە قايتىدىن بايقالدى. كېيىن روسىيە، گېرمانىيە، ياپونىيە، ئەنگلىيە قاتارلىق غەرب ئەللىرىدىكى ئېكىسپېدىتسىيەچىلەرنىڭ تالان - تاراج قىلىشىغا ئۇچراپ، نۇرغۇن تام رەسىملىرى بىلەن ھەيكەللەر چەت ئەلگە ئېلىپ چىقىپ كېتىلدى، ئۇلارنىڭ ئىچىدە گېرمانىيە بۇلاپ كەتكەن تام رەسىملىرى 400 كۋادرات مېتىردىن ئاشىدۇ. 20 - ئەسىرنىڭ 50 - يىللىرىدىن كېيىن بۇ مىڭئۆي مۇھاپىزەت قىلىندى ۋە رېمونت قىلىندى. 80 - يىللاردا چوڭ كۆلەمدە رېمونت قىلىندى. 1985 - يىلى، كۈسەن مىڭئۆي تەتقىقات ئورنى قۇرۇلۇپ، قوغداش ۋە تەتقىقات خىزمىتى ئېلىپ بېرىلدى. ئۇ مەملىكەت بويىچە نۇقتىلىق قوغدىلىدىغان مەدەنىيەت يادىكارلىق ئورنى ھېسابلىنىدۇ. (رەڭلىك قىستۇرما ۋاراقنىڭ 2 -، 4 - بەتلەرگە قارالسۇن)

ئۈچبۇرھان تاش غارى VII ~ IV ئەسىرلەردىكى
 سۈلې بەگلىكىنىڭ بۇددا ئىبادەتخانىسى. قەشقەر شەھىرىنىڭ 18 كىلومېتىر شىمالىغا، چاقماق دەرياسىنىڭ جەنۇبىي قىرغىقىدىكى تىك يار تۈۋىگە جايلاشقان. ئۈچ غار قاتار تىزىلغان بولۇپ، ئومۇمىي ئۇزۇنلۇقى 11 مېتىر كېلىدۇ. ئوتتۇرىدىكى غارنىڭ ئىككى تېمىغا ئايرىم - ئايرىم ئىشىك ئويۇش ئارقىلىق ئۈچ غار بىر گەۋدە قىلىپ تۇتاشتۇرۇلغان. غارلارنىڭ قۇرۇلمىسى

گېرمانىيە ئېكسپېدىتسىيە ئەترىتى تام رەسىملىرى قا. تارلىق مەدەنىيەت يادىكارلىقلىرىنى تالان - تاراج قىلىپ، بۇ مىڭئۆيىنى مۇئەييەن دەرىجىدە بۇزغۇنچىلىققا ئۇچراتقان. ئۇ ھازىر مەملىكەت بويىچە نۇقتىلىق قوغدىلىدىغان مەدەنىيەت يادىكارلىقى ھېسابلىنىدۇ.

خاراھ بىلەن توققۇز ساراينى ئارخېئولوگىيىلىك قەزىپ، بۇ يەردىن چىققان ھەيكەل، قەدىمكى ھۆججەت، پۇل قاتارلىق 400 دىن ئارتۇق مەدەنىيەت يادىكارلىقىنى ئېلىپ كەتكەن.

سىم - سىم مىڭئۆيى جىن - تاڭ دەۋرلىرىگە تەۋە مىڭئۆي. كۇچا ناھىيىسىدىكى قۇناس كەنتىنىڭ شىمالىدىكى چۆلتاغنىڭ بىر جىلغىسى ئىچىگە جايلاشقان، ناھىيە بازىرىغا تەخمىنەن 40 كىلومېتىر كېلىدۇ. خان بولۇپ، كۈسەن (كۇچا) رايونىنىڭ شەرقىي قىسمىدىكى ئەڭ چوڭ تاشكېمىر ھېسابلىناتتى. ھازىر ئۇنىڭدا نومۇر قويۇلغان 52 غار بار، مەزكۇر مىڭئۆي ئوتتۇرا رايونىنىڭ مەركىزىدە بىر ساخىرام خارابىسى بار. مىڭئۆي تەخمىنەن IV ئەسىردە قېزىلىشقا باشلاپ، VIII ئەسىردىن كېيىن توختىغان. غارلارنى ئاساسەن ئۈچ مەزگىلگە ئايرىشقا بولىدۇ: دەسلەپكى مەزگىلى IV ~ V ئەسىرلەر بولۇپ، غارلار مەركىزىي تۆۋرۈكلۈك ۋە چاسا شەكىللىك غارلار ئاساس قىلىنغان، ئۇلارنىڭ تۈزۈلۈش شەكلى قىزىل مىڭئۆيگە ئوخشايدۇ، تام رەسىملىرىنىڭ مەزمۇنىدىمۇ بۇددا دىنىدىكى ھىنايانا مەزھىپىنىڭ ئىدىيىسى ئەكس ئەتتۈرۈلگەن؛ ئوتتۇرا مەزگىلى VI ~ VII ئەسىرلەر بولۇپ، چوڭ بۇتلۇق غارلار كۆپىنچە مۇشۇ مەزگىلدە قېزىلغان؛ ئاخىرقى مەزگىلى VIII ئەسىردىن كېيىن بولۇپ، ئۇيغۇر ئۆسلىۋىنىڭ ئالاھىدىلىكى غارلاردا ئىپادىلەنگەن. غارلارنىڭ تورۇسى قۇرۇلمىسىنىڭ خىلمۇخىل بولۇشى بۇ رايوندىكى مىڭئۆيلەرنىڭ ئالاھىدىلىكىدۇر. غارلارنىڭ ئىچىدە، 11 - نومۇرلۇق چوڭ بۇتلۇق غارنىڭ ئېگىزلىكى تەخمىنەن 18.5 مېتىر بولۇپ، شۇ زاماندا كۈسەن (كۇچا) تەۋەسىدىكى ئەڭ ئېگىز تاشكېمىر ھېسابلىناتتى. ئوتتۇرىسىدىكى تۆۋرۈكنىڭ تۆت تەرىپىگە ئويۇلغان قازناق تاشكېمىرلارمۇ كۈسەن رايونىدىكى خاس ئالاھىدىلىك ئىدى. چوڭ بۇتلۇق غارنىڭ كەينى ھۆجرىسىدىكى نىرۋانا سۈپىسى باشقا جايلاردا ئاز ئۇچرايدۇ. تام رەسىملىرى ۋەقەلىكىنىڭ مەزمۇنى ئاخىرقى مەزگىلدىكى ئۇيغۇرلار ئۆسلىۋىدىكى غارلاردا ماھايانا مەزھىپىگە ئائىت مەزمۇن ئەكس ئەتتۈرۈلگەندىن سىرت، قالغان غارلاردا پۈتۈنلەي ھىنايانا مەزھىپىگە ئائىت مەزمۇنلار ئەكس ئەتتۈرۈلگەن. تام رەسىملىرىدىكى ئادەملەرنىڭ ئوبرازى، رەسىملەرنىڭ رەڭگى، كىيىم - كېچەكلىرىنىڭ پاسونى قاتارلىقلار كۈسەندىكى باشقا مىڭئۆيلەردىكىدىن پەرقلىق بولۇپ، روشەن ئۆزگىچىلىككە ئىگە. IX ئەسىرنىڭ باشلىرىدا،

سۈبېشى ساخىرامى IV ~ X ئەسىرلەردىكى چاكر (چاكر) ساخىرامىنىڭ خارابىسى. كۇچا ناھىيىسىنىڭ شەرقىي شىمالىغا 23 كىلومېتىر كېلىدىغان يەردىكى چۆلتاغ ئېغىزىنىڭ شەرق ۋە غەرب ئىككى قىرغىقىغا جايلاشقان. غەربىي قىرغاقتىكى خارابىنىڭ جەنۇبتىن شىمالغا ئۇزۇنلۇقى تەخمىنەن 700 مېتىر، شەرقتىن غەربكە كەڭلىكى تەخمىنەن 180 مېتىر كېلىدۇ. خېلى كۆپ خارابىلىرى ساقلىنىپ قالغان، جەنۇب تەرەپتىكى مۇنار ئەڭ ئېگىز قۇرۇلۇش بولۇپ، ھازىر ئۇلى بىلەن پەلەمپىسى ساقلىنىپ قالغان. شىمالىي تەرەپتىكى دەريا ياقىسىغا تاغقا يۆلەپ كىرىپ شەكىللەنگەن قېزىلغان دىيان (ئىستىقامەت) غارلىرى شۇ زاماندا كى كۈسەن (كۇچا) رايونىدىكى ئەڭ مەركەزلەشكەن دىيان غارلىرى ھېسابلىنىدۇ. شەرقىي قىرغاقتىكى خاراھىنىڭ جەنۇبتىن شىمالغا ئۇزۇنلۇقى تەخمىنەن 530 مېتىر، شەرقتىن غەربكە كەڭلىكى تەخمىنەن 140 مېتىر كېلىدۇ. ئۇنىڭ ئوتتۇرا قىسمىدىكى يۇسۇپلۇق بۇددا مۇنارى قۇرۇلۇشىنىڭ مەركىزىي ھېسابلىنىدۇ، جەنۇبىي قىسمىدىكى چوڭ بىر پارچە يەردە راھىبلار ھۆجرىلىرى خارابىسى بار. بۇ ساخىرام مىلادىيە IV ئەسىردە ياسىلىشقا باشلاپ، تاكى ئۇيغۇرلار دەۋرى (IX ~ X ئەسىرلەر) گىچە ئىشلىتىلگەن. بۇ جايدىن ئۈستىگە سا. زەندىلەر بىلەن ئۆسۈلچىلەر سىزىلغان شارىر قۇتسى (ياپونىيىگە ئېلىپ كېتىلگەن)، كۈسەن يېزىقى، ئۆي - خۇر يېزىقى ۋە خەنزۇ يېزىقىدىكى ھۆججەتلەر، تاڭ سۇلالىسىنىڭ كەيۋەن، چيەنيۈەن، دالى، جىيەنجۇڭ يىللىرىنىڭ يارماقلىرى، پېرسىيە كۈمۈش تەڭگىسى، رەڭدار جەسەت ساندۇقلىرى، كۈسەنلىكلەرنىڭ ئىسكىلىمى قاتارلىق مەدەنىيەت يادىكارلىقلىرى قېزىۋېلىندىغان. ئۇ مەملىكەت بويىچە نۇقتىلىق قوغدىلىدىغان مەدەنىيەت يادىكارلىق ئورۇن ھېسابلىنىدۇ. (رەڭلىك قىستۇرما ۋارقىنىڭ 2 - بېتىگە قارالسۇن)

شىكشىن ساخىرامى ئاڭنى (قاراشەھەر) دۆلىتىنىڭ ساخىرامى. قاراشەھەر ناھىيىسىدىكى شىكشىن يېزىسىنىڭ سەككىز كىلومېتىر جەنۇبىغا جايلاشقان بولۇپ، قاراشەھەر ئويمانلىقىنىڭ غەرب تەرىپىدىكى

خان- خورا تېغىنىڭ شەرقىي ئېتىكىگە توغرا كېلىدۇ. XX ئەسىرنىڭ باشلىرىدا، شۋېتسىيەلىك سۋېن ھېدىن، گېرمانىيەلىك گريۋنۋېدېل، ئەنگلىيەلىك ستەين قاتارلىقلار بۇ جاينى كېلىپ كۆپ قېتىم تەكشۈرگەن. ستەين ساگرامنىڭ بۇت قەسىرى خارابىسىنى قازغان. 1957 - يىلى، جۇڭگو ئالىمى خۇاڭ ۋېنمىمۇ بۇ جاينى قېزىپ تەكشۈرگەن. ساگرام قۇرۇلۇشى خارابىسىنىڭ جەنۇبىدىن تىن شىمالغا ئۇزۇنلۇقى تەخمىنەن 600 مېتىر، شەرقتىن غەربكە كەڭلىكى 190 ~ 270 مېتىر كېلىدۇ. خارابە رايونىنىڭ ئوتتۇرىسىدا بۇلاق سۈيىنىڭ يىغىلىشىدىن ھاسىل بولغان بىر سارلىق بار، بۇ سارلىقنى چېگرا قىلىپ، ساگرامنى غەربىي شىمال ۋە شەرقىي جەنۇبتىن ئىبارەت ئىككى رايونغا ئايرىشقا بولىدۇ. بۇ ئىككى رايوندا جەمئىي 100 دىن ئارتۇق ساگرام - ئىبادەتخانا خارابىسى بولۇپ، چوڭ خارابىلارنىڭ ئۇزۇنلۇقى 24 مېتىر، كەڭلىكى 18 مېتىر، كىچىك خارابىلارنىڭ ئۇزۇنلۇقى ئىككى مېتىر، كەڭلىكى بىر مېتىر يېرىم مېتىر ئەتراپىدا كېلىدۇ. قۇرۇلۇشلارنىڭ تۈزۈلۈشى ۋە ئۇسلۇبى ئوخشىشىپ كېتىدۇ، ئۇلار پۈتۈنلەي چاسا شەكىلىدىكى ئەگمە تورۇسلۇق ۋە يېپىق ئايلىما كارىدورلۇق «مەركىزىي تۈۋرۈكلۈك» شەكىلىدىكى بۇت قەسىرلىرى بولۇپ، كېسەكتە قوپۇرۇلغان. ئۇلاردىن باشقا، يەنە راھىبلار ھۇجرىسى، نوم ئوملاش ئۆيى، ئامبار ۋە كۆپلىگەن چوڭ - كىچىك بۇددا مۇنارى قاتارلىق قۇرۇلۇشلارمۇ بار. بۇ جايدىن قەندىھارا ئۇسلۇبىدىكى بۇددا، بۇدساتۋا ۋە تېۋىنغۇچىلارنىڭ ھەيكەللىرى، بۇددىزم قىسمىلىرى تېپا قىلىندىغان تام رەسىملىرى، ياغاچ تاختايغا سىزىلغان رەسىملەر، ھەيكەل قېلىپلىرى، شاررىز كوزا - قۇتىلىرى، ئۇيغۇر يېزىقى، قاراشەھەر يېزىقى ۋە خەنزۇ يېزىقىدىكى بۇددا نوملىرى، توخار تىلىدىكى «مايتىرى سىمت»، سوغدى ئۇسلۇبىدىكى كۈمۈش تاۋاق قاتارلىق مەدەنىيەت يادىكارلىقلىرى قېزىۋېلىنغان.

تېمىسى دىيان (دىيانا) ئولتۇرۇش رەسمى، بۇددا، نە قىشلەنگەن بۇددا يۇرتى، چاتاكا سۇترا قىسمى، خېپ توپراتىيا قىسمى قاتارلىقلار ئاساس قىلىنغان. 1- ۋە 42 - نومۇرلۇق غارلار راھىبلار ئېتىكاپتا ئولتۇرۇپ بۇتقا تېۋىنىدىغان دىيان غارلىرىدۇر. ئۇلار ئىچىدىكى «دىيانا ئولتۇرغان بېكشۇ» رەسىمىدە راھىبلىق يولىدا تەربىيلىنىشتىن ئىبارەت قوچودىكى دىيان تەلىم خاتىنىنىڭ ئاساسىي مەقسىتى ئەكس ئەتتۈرۈلگەن. ئەڭ ياخشى ساقلىنىپ قالغان 44 - نومۇرلۇق غار شىمالىي لىياڭنىڭ قاچاق خانى چۈچى ئەنجۈننىڭ چېگىسىگە 7~12 - يىللىرى (450 ~ 455) ياسالغان، تام رەسىملىرىنىڭ تېمىسى، ئۇسلۇبى دۇنخۇاڭ مىڭئۆيىدىكى 275 - نومۇرلۇق غارنىڭكىگە ئوخشايدۇ. غارلارنىڭ تەكشى يۈزى چاسا شەكىلىدە بولۇپ، تورۇسنىڭ ئوتتۇرا قىسمىدا قاپارتما قىلىپ ئويۇلغان يۇمىلاق شەكىللىك شىپ بېزەكلىرى بار، غارنىڭ تۆت تېمىنىڭ ئوتتۇرا قىسمىغا ئايلىما قىلىپ كاتەكچىلەر ئىچىگە «سۋاي خاننىڭ يارالمىش قىسىملىرى»، «ۋايلىنىشى خاتىنىنىڭ يارالمىش قىسىملىرى»، «بۇندارىكا خاتۇننىڭ ۋەج - سەۋەب قىسمى»، «براھمان ئايالىنىڭ قىز - چاققا قەست قىلىش ھەققىدىكى خېتۇ - پرايتايا قىسىمى» قاتارلىق يارالمىش، ۋەج - سەۋەب ھېكايىلىرى سۆزىتى سىزىلغان. بۇ خارابىدىن «ئۆي يىلى (449 - يىلى) لىياڭ خانى ئۇلۇغ جۈچى ئەنجۈننىڭ تېۋىنىش ھەققىدىكى نوم بېتىگە» قاتارلىق نوملار قېزىۋېلىنغان. قوچو ئۇيغۇر خانلىقى دەۋرى (460 ~ 640) گە تەۋە غارلاردىن 2 - ، 12 - ، 38 - قاتارلىق غارلار بار. بۇ مەزگىلدە تۇيۇق تاشكېمىرلىرى خان جەمەتى ساگرامى بولغان، بۇ جايدىن ئىدىقۇت خانى جۈگەنگۇ كۆچۈرگەن «دارماراجا پىراجنا پارامىتا سۇترا» نىڭ پارچىسى بىلەن «پىراجنا پارامىتا سۇترا» نىڭ پارچىسى قېزىۋېلىنغان. غارلار ئىچىدىكى چوڭ تىپتىكى مەركىزىي تۈۋرۈكلۈك غارلارغا مىڭ بۇددا رەسمى، بىر بۇددا ئىككى بۇدساتۋا كۆرۈنۈشىدىكى نوم ئوملاش رەسمى، قاتارىسىغا تىزىلغان بۇددا، بۇدساتۋا رەسىملىرى، چاقىق شەكىللىك، تەكشى شاھمات نەقىشلىق نەقىش قاتارلىقلار كەڭ تارقالغان بولۇپ، نوم ئوملاش رەسىملىرىدىن «ئاسوكا خاننىڭ مۇنار ياساتقانلىقى ھەققىدىكى ۋەج - سەۋەب ھېكايىسى» قاتارلىق ئادەم ئوبرازى كۆپ، ھېكايە ۋە قەلىپكە ئىگە چوڭ ئەنلىك رەسىملەر ئورۇنلاشتۇرۇلۇشى تەدرىجىي بارلىققا كەلگەن. تۇيۇق تاشكېمىرلىرى جايلاشقان تىك يارنىڭ توپىسىدا شېغىل كۆپرەك بولغاچقا، ئاسان گۈمۈرۈلۈپ چۈشەت.

تۇيۇق تاشكېمىرى تۇرپان ئويمانلىقىدىكى ئەڭ دەسلەپكى مىڭئۆيلەرنىڭ بىرى. پىچان ناھىيىسىدىكى تۇيۇق يېزىسىغا جايلاشقان بولۇپ، غەربىدىكى قەدىمكى ئىدىقۇت شەھىرىگە تەخمىنەن 15 كىلومېتىر كېلىدۇ. ھازىر 40 نەچچە غار ساقلىنىپ قالغان، ئۇلارنىڭ ئىچىدىكى ئون غاردا تام رەسىملىرى بار. بۇ مىڭئۆي IV ئەسىردىن باشلاپ ياسالغان. قوچو ئايمىقى دەۋرى (327 ~ 460) گە تەۋە غارلاردىن 1-، 20-، 42-، 44- نومۇرلۇق غارلار بار. تام رەسىملىرىنىڭ

ھىپىلار ھۇجرىلىرىنىڭ خارابىسى بار، يەر يۈزىدىن لايغا قۇم ئارىلاشتۇرۇلغان قىزىل ساپال، كۈل رەڭ ساپال ۋە يېشىل سىرلانغان ساپال بۇيۇملارنىڭ پارچىلىرى، بەش جۈلۈك يارماق قاتارلىقلار نېپىلغان. 1901 ~ 1906 - يىللىرى، ئەنگىلىيەلىك ستەين بۇ جايىنى قەب-زىپ، نۇرغۇنلىغان قاپارتما نەقىش، ھەيكەل قاتارلىق مەدەنىيەت يادىكارلىقلىرىنى ئېلىپ كەتكەن. 1928 - يىلى، گېرمانىيەلىك چوڭقۇر بۇ يەردىن ئالتە سادىق مەدەنىيەت يادىكارلىقلىرىنى ئوغرىلىقچە ئېلىپ كەتكەن.

قۇمتۇرا تاشكېمىرى مۇھىم بۇددىزم تاشكېمىرى. كۇچا ناھىيىسىنىڭ تەخمىنەن 25 كىلومېتىر غەربىدىكى ئۆگەن دەرياسىنىڭ شەرقىي قىرغىقىدىكى چۆلتاغ ئېغىزىدىكى تىك يار ئۈستىگە جايلاشقان. مىڭ-ئىۋى جەنۇبىي ۋە شىمالىي ئىككى رايونغا ئايرىلىدۇ ھەمدە ئارىلىقى ئۈچ كىلومېتىر كېلىدۇ. شىمالىي رايونىدا 80 نەچچە تاشكېمىر بولۇپ، بۇ يەردە بىر قەدەر مەركەزلەشكەن، جەنۇبىي رايونىدا 30 نەچچە تاشكېمىر بار. ھازىر نومۇر قويۇلغان تاشكېمىردىن 112 سى بار. تاشكېمىرنى ياسالغان دەۋرى بويىچە ئۈچ مەزگىلگە ئايرىشقا بولىدۇ: دەسلەپكى مەزگىلدىكى غارلار تەخمىنەن 7 ~ ۷ ئەسىرلەردە قېزىلغان. غارلار شەكىل جەھەتتە تىن مەركىزىي تۇۋرۇكلۇك غارلار بىلەن چاسا شەكىللىك غارلار ئاساس قىلىنغان. تام رەسىملىرىنىڭ تېمىسى ۋە مەزمۇنى قىزىل مىڭئۆيىنىڭ دەسلەپكى مەزگىلدىكىلىرىدىكى مىڭئۆيىلەر بىلەن ئوخشىشىپ كېتىدۇ. ئوتتۇرا مەزگىلگە تەۋە تاشكېمىرلار تەخمىنەن ۷ ~ ۸ ئەسىرلەردە قېزىلغان، بۇ مەزگىل دەل تاڭ سۇلالىسى غەربىي تىنچلاندۇرغۇچى باش قورۇقچى بەگ مەھكىمىسىنى تەسىس قىلغان چاغقا توغرا كېلىدۇ. غارلار شەكىل جەھەتتىن يەنىلا مەركىزىي تۇۋرۇكلۇك غار بىلەن چاسا شەكىللىك غارلار، تام رەسىملىرىنىڭ مەزمۇنىدىن قارىغاندا، يەرلىك ئالاھىدىلىكتىن باشقا، يەنە ئوتتۇرا تۈزلەڭلىكنىڭ خەنزۇ ئۇسلۇبىدىكى تام رەسىملىرى قوللىنىلغان. ئاخىرقى مەزگىلگە تەۋە غارلار تەخمىنەن ۸ ئەسىر ۋە ئۇنىڭدىن كېيىنكى دەۋرلەردە، يەنى ئاساسەن ئىدىقۇت ئۇلۇغ ئۇيغۇر خانلىقى دەۋرىدە قېزىلغان. گەرچە بۇ مەزگىل كۈسەن (كۇچا) مىڭئۆيلىرىنىڭ زاۋاللىققا يۈزلەنگەن مەزگىلى بولسىمۇ، ئەمما قەدىمكى ئۇيغۇرلار مەدەنىيىتىنىڭ ئالاھىدىلىكى كۈسەن بۇددىزىمىگە يېڭىچە تۇس قوشقان، شۇڭا ئۇ قەدىمكى ئۇيغۇر مەدەنىيىتىنى تەتقىق قىلىشتىكى مۇھىم مەدەنىيەت يادىكارلىقلىرى ھېسابلىنىدۇ.

تى. شۇڭا، جۇ جەمەتى ھۆكۈمرانلىقىدىكى قوچۇ خان جەمەتى مۇرتۇق جىلغىسىدا بېزەكلىك تاشكېمىرلىرىنى يېڭىدىن ياسىتىپ، تۇيۇق تاشكېمىرلىرىنىڭ ئورنىنى تەدرىجىي ئىگىلىگەن. X ~ XI ئەسىرلەردە ئۇيغۇر رايونلىرى بۇ جايدا ساڭرامىلارنى سالدۇرغان. ۱۷ ئەسىردە مەزكۇر تاشكېمىرلار تاشلىنىپ قالغان.

خانئۆيى بۇددى مۇنارى ۷ ~ ۷ ئەسىرلەردىكى سۇلى بەگلىكىنىڭ بۇددى ساڭرامى خارابىسى. قەشقەر كونا شەھەر ناھىيىسىدىكى بەشكېرەم يېزىسىنىڭ كەپتەر خان كەنتىگە جايلاشقان بولۇپ، چاقماق دەرياسىنىڭ شىمالىي قىرغىقىغا توغرا كېلىدۇ. ھازىر بۇت قەسىرى، رايونلار ھۇجرىسى خارابىلىرى ۋە جەنۇب - شىمالدا قەد كۆتۈرۈپ تۇرغان ئىككى بۇددى مۇنارى قۇرۇلۇشى ساقلىنىپ قالغان. شىمال تەرەپتىكى بۇددى مۇنارى دۈم قىلىنغان كۈرە شەكىلىدە بولۇپ، ئۈستى پۈتەي ھەم چاسا شەكىللىك، كېسەكتە قويۇلغان مۇنار گەۋدىسىنىڭ شىمالىي ۋە غەربىي يۈزىدە بۇت تەكچىسى قالدۇقى بار، ئەمما شامالدا ناھايىتى ئېغىر دەرىجىدە ياللىنىپ كەتكەن. جەنۇب تەرەپتىكى بۇددى مۇنارىنىڭ شەكلى مۇكەممەلەرەك، گەۋدىسى دۈم قىلىنغان چىنە شەكىلىدە، كېسەكتە قويۇلغان بۇ مۇنارنىڭ سىرتى سامانلىق لاي بىلەن سۇۋالغان. مۇنار ئۈستى چاسا شەكىلىدە بولۇپ، ئومۇمىي ئېگىزلىكى 14 مېتىر، تېمىسىنىڭ تەرەپ ئۇزۇنلۇقى ۋە كەڭلىكى 12.5 مېتىر كېلىدۇ. مۇنارنىڭ پەلەمپەيسىمان ئۈستى بالداقچىرى قۇرۇلغان. مۇنار دائىرىسىدىكى يەر يۈزىدە لايغا قۇم ئارىلاشتۇرۇلغان قىزىل ساپال ۋە سىرلانغان ساپال بۇيۇملارنىڭ پارچىلىرى ئۇچرايدۇ.

راۋاق بۇددى ساڭرامى ۷ ~ ۷ ئەسىرلەردىكى ئۇدۇن بەگلىكىنىڭ بۇددى ساڭرامى. لوپ ناھىيىسىدىكى جىيا يېزىسىنىڭ 30 كىلومېتىر شەرقىي شىمالىدىكى قۇملۇققا جايلاشقان. ساڭرام شىمالدىن جەنۇبقا يۈزلەنگەن، بۇددى مۇنارى چاسا شەكىلىدىكى قورۇق ئىچىگە ئېلىنغان، مۇنار ئۈستى قالدۇق ئېگىزلىكى 5.4 مېتىر، تەكشى يۈزى كرىست شەكىلىدە بولۇپ، پەلەمپەيلىرى تۆت تەرەپكە سوزۇلغان. كېسەكتە قويۇلغان دۈم قىلىنغان چىنە شەكىللىك مۇنار گەۋدىسى ساڭرامنىڭ قاپ ئوتتۇرىسىغا تۇرغۇزۇلغان. ساڭرامنىڭ تۆت تېمىغا لايىدا ياسالغان بۇددى، بۇدساتۋا، بېكشۇ ۋە تېۋىنغۇچىلار ھەيكەللىرى بىلەن ھەرخىل تەقلىد قىلىنغان ھەيكەل ۋە رەسىم سىزىلغان نەقىشلەر قونۇدۇرۇلغان. ساڭرامنىڭ شىمالىي تېمىنىڭ سىرتىدا رايونىدا.

فارىننىڭ كەينى ھۇجرىسىنىڭ تورۇسىغا سىزىلغان پەرى نەغمىچىلەر ئوبرازى شۇنچە كۆركەم بولۇپ، كۈسەن مىڭئۆيلىرىدىكى ئەڭ ياخشى ساقلانغان پەرىلەرگە ئائىت سەنئەت ئەسىرى ھېسابلىنىدۇ.

بەشبالىق غەربىي چوڭ ساڭرامى ئىدىقۇت ئۇيغۇرلىرى خان جەمەتى ساڭرامى خارابىلىرىدىن بىرى. جىمىسار ناھىيىسىدىكى بەشبالىق قەدىمكى شەھىرىنىڭ غەربىگە جايلاشقان بولغاچقا، مۇشۇ نام بىلەن ئاتالغان. ساڭرام خارابىسى ئۈزۈنچاق چاسا شەكىلدە بولۇپ، ئۇزۇنلۇقى 70.15 مېتىر، كەڭلىكى 43.8 مېتىر كېلىدۇ. ئالدى ھويلا، كەينى ساراي قىلىپ ئورۇنلاشتۇرۇلغان. ئوتتۇرا ساراي شىمال تەرەپتە بولۇپ، تاشقى كۆرۈنۈشى چاسا مۇنار شەكىلدە. ساراينىڭ ئىشىكى جەنۇبقا قارىتىلىپ ھويلىغا تۇتاشتۇرۇلغان. ھويلىنىڭ شەرق ۋە غەرب تەرەپلىرىدىكى يان سارايسى، راھىبىلار ھۇجرىسى، ئامبارلار ئوڭ - سولغا ماسلاشتۇرۇپ ئورۇنلاشتۇرۇلغان. ساڭرامنىڭ شەرقىي، غەربىي ۋە شىمالىي تەرىپلىرىنىڭ سىرتىدا ئىككى قۇردىن بۇت تەكچىسى بار. بۇت تەكچىسى ۋە ھويلىدىكى يان سارايدا ھەيكەل ۋە نۇرغۇن تام رەسىملىرى ساقلىنىپ قالغان بولۇپ، مەزمۇنى نىرۋانا، مىڭ بۇددا، تېۋىنغۇچى بۇدسانتۋا، دارمانى قوغدىغۇچى، تېۋىنغۇچى بېكشۇ، تېۋىنغۇچىلار ئاساس قىلىنغان. ھەيكەل ۋە رەسىملەرگە ئالتۇن ھەل بېرىش بىلەن رەڭ بېرىش بىرلەشتۈرۈلگەن. ساڭرامنىڭ تەملىرىغا قەدىمكى ئۇيغۇر پېزىقىدىكى بېغىشلىمىلار يېزىلىپ، قوچۇ ئۇيغۇر ئىدىقۇتى، خاتۇنى ۋە دورغابى قاتارلىقلارنىڭ رەسىملىرىگە ئەسكەرتىش بېرىلگەن، بۇ مەزكۇر ساڭرامنىڭ خان جەمەتى ساڭرامى ئىكەنلىكىنى كۆرسىتىپ بېرىدۇ. قۇرۇلۇشلارنىڭ شەكلى، ھەيكەل ۋە رەسىملەرنىڭ ئۇسلۇبىنى كاربون 14 ئارقىلىق ئۆلچەنگەن سانلىق مەلۇماتلارنى بىرلەشتۈرۈشكە ئاساسلانغاندا، مەزكۇر بۇددا ساڭرامىنىڭ پائالىيەت ئېلىپ بېرىلغان دەۋرنىڭ X ئەسىرنىڭ ئوتتۇرىلىرىدىن III ئەسىرنىڭ ئوتتۇرىلىرىغىچە بولغانلىقىنى، كېيىن ئۇنىڭ ئوتتۇرا ۋەيران بولغانلىقىنى مۇئەييەنلەشتۈرۈشكە بولىدۇ.

سىڭگىم مىڭئۆيى تۇرپان ۋىلايىتىنىڭ سىڭگىم جىلغىسىغا جايلاشقان بولۇپ، جەنۇب تەرىپىنىڭ ئىدىقۇت قەدىمكى شەھىرى بىلەن بولغان ئارىلىقى تەخمىنەن ئالتە كىلومېتىر كېلىدۇ. بۇ خارابە يالقۇنتاغنىڭ جەنۇبىي ئېتىكىدىكى مۇرتۇق ئېغىزىنىڭ شەرقىي يېنىدىكى ئۈزۈك يار ۋە تەكشى تۆپىلىك ئۈستىگە تارقاتىدۇ.

قەدىمكى ئۇيغۇرلار خارابىدا قەدىمكى ئۇيغۇر يېزىقى، خەنزۇ يېزىقى ۋە كۈسەن (كۇچا) يېزىقىدا تېۋىنغۇچىلارنىڭ ئىسىملىرى يېزىلغان بولۇپ، خەنزۇچە يېزىلغان ئىسىملار ئىچىدە «ئىل سىلىگ قۇنچۇي» دېگەن خەتلەر ساقلانغان. بۇ كۆپ مەنبەلىك مەدەنىيەت ھادىسىسى دۇنيادىكى بۇددىزم مەدەنىيەت يادىكارلىرى ئىچىدە ئەھمىيەت بېرىشكە تېگىشلىك بىر مىسال ھېسابلىنىدۇ. X ئەسىرنىڭ باشلىرىدا، ياپونىيە، گېرمانىيە، روسىيە، فرانسىيە قاتارلىق دۆلەتلەرنىڭ ئېكىسپېدىتسىيە ئەترەتلىرى بۇ مىڭئۆينى تالان - تاراج قىلغان. 60 - يىللاردىكى تەبىئىي ئاپەت تۈپەيلىدىن كېلىپ چىققان سۇ ئاپىتىنىڭ يالاپ كېتىشىگە ئۇچرىغان. ئۇ مەملىكەت بويىچە نۇقتىلىق قوغدىلىدىغان مەدەنىيەت يادىكارلىقى ھېسابلىنىدۇ. (رەڭلىك قىستۇرما ۋاراقنىڭ 4 - بېتىگە قارالسۇن)

قىزىل قاغا (قىزىلغاغا) مىڭئۆيى تاڭ دەۋرىدىكى كۈسەن (كۇچا) خان جەمەتى ساڭراملىرىنىڭ خارابىسى. كۇچا ناھىيىسىنىڭ غەربىي شىمالىدىكى چۆلتاغ تىزمىسى تۆپىلىكىگە جايلاشقان بولۇپ، كۈسەن دۆلىتىنىڭ پايتەختى يىلۇلۇ شەھىرى خارابىسى بىلەن بولغان ئارىلىقى تەخمىنەن 11 كىلومېتىر كېلىدۇ. ھازىر ئۇنىڭدا نومۇر قويۇلغان 52 غار بار، ئۇلارنىڭ ئىچىدە 14 - نومۇرلۇق غاردىكى تېۋىنغۇچىلار رەسىملىرىدىكى يەر ئىلاھىنىڭ كۈسەن دۆلىتىنىڭ خاتۇنىنى كۆتۈرۈپ تۇرغان ئوبرازى كۈسەن تەۋەسىدىلا كۆرۈلىدۇ، خان جەمەتى تېۋىنغۇچىلىرىنىڭ رەسىملىرىنىڭ كۆپلۈكىمۇ كۈسەن مىڭئۆيلىرى ئىچىدە ئالدىنقى ئورۇندا تۇرىدۇ. تام رەسىملىرىدىكى ئوبرازلار ۋە كۈسەن يېزىقىدىكى بېغىشلىمىلاردىن قارىغاندا، بۇ يەر خان جەمەتىنىڭ بۇددا ساڭرامى بولسا كېرەك. مىڭئۆي - لەرنىڭ بىنا قىلىنغان ۋاقتى VI ~ VII ئەسىرلەر ۋە ئۇنىڭدىن كېيىنكى زامانلارغا توغرا كېلىدۇ. غارلار شەكىل جەھەتتە مەركىزىي تۈۋرۈكلۈك غارلار ئاساس قىلىنغان. تام رەسىملىرىنىڭ تېمىسى ۋە مەزمۇنى ئادەتتە بۇددانىڭ يارالمىش قىسمىلىرى، ۋەج - سەۋەب قىسمىلىرىدىن ئىبارەت يارالمىش قىسمىلىرى مەركەزىي تۈۋرۈكنىڭ يان تەملىرىغا ناھايىتى چوڭ سىزىلغان، بۇ خىل ئەھۋال كۈسەن تەۋەسىدە ناھايىتى ئاز ئۇچرايدۇ. بۇلاردىن باشقا، بۇ مىڭئۆيدە يەنە كۈسەن تەۋەسىدىكى ئەڭ چوڭ راھىبىلار ھۇجرىسى بىلەن بىر - بىرىگە تۇتاشتۇرۇلغان نوم - نوملاش غارلىرىمۇ بار بولۇپ، غارلاردا نەچچە ئونلىغان ئادەم بىرلا ۋاقىتتا نوم ئاڭلىيالايدۇ ۋە دىياندا ئولتۇرالايدۇ. 30 - نومۇرلۇق

لىمى، جەنۇبتىن شىمالغا ئىككى كىلومېتىر سوزۇلغان، ئىچىدە بەش ساڭرام خارابىسى بار. ساڭراملارنىڭ قەسىرلىرى ھەيۋەتلىك، ھويلا - ئاراملىرى مۇكەممەل بولۇپ، جايلىشىشىنى ئېنىق پەرق ئەتكىلى بولىدۇ. تار مەنىدىكى سىڭگىم مىڭئۆيى خارابىسىنىڭ شىمال تەرىپىگە جايلاشقان بولۇپ، ئەمەلىيەتتە ئۇ مۇستەقىل ئىككى تاش غار ساڭرامىدىن تەركىب تاپقان. شىمال تەرىپىدىكىسىنىڭ بىنا قىلىنىشى بۇرۇنراق، 3- نومۇرلۇق غار مەركىزىي تۈۋرۈكلۈك شەكىلدىكى ئاساسلىق غار ھېسابلىنىدۇ. ئۇنىڭ ئالدى خانىسىنىڭ جەنۇبىي تەرىپىگە بىر پارچە چوڭ تىپتىكى نوم ھېكايىلىرى رەسىمى سىزىلغان. رەسىمنىڭ ئورۇنلاشتۇرۇلۇشى مۇۋاپىق، كۆرۈنۈشى ھەيۋەتلىك، سىزىلىش ئۈستىلۈپىنى ۋە تېمىسىنى تەھلىل قىلىشتىن قارىغاندا، تاڭ دەۋرىگە خاس ئەسەر ھېسابلىنىدۇ؛ ئىككى ياندىكى 2.، 4 - نومۇرلۇق ئۈزۈنچاق چاسا شەكىلدىكى ئەگمە تورۇسلۇق غارلاردا پېلەك تارتىپ مېۋە باغلىغان ئۈزۈم بارىقى، باراقمان دەرەخلىك، قانىتىنى يىغىپ ئۆزىنى دەرەخلىككە ئاتقان قۇش قاتارلىقلار رېئال تەسۋىرلەش ئۇسۇلى ئارقىلىق ئىپادىلەنگەن. جەنۇب تەرىپتىكى تەخەنەن XI ئەسىردە بىنا قىلىنغان بىر غاردىكى تام رەسىملىرىنىڭ ئۇسلۇبىنى تەھلىل قىلىشتىن قارىغاندا، بۇ ئەسەرلەر ئىدىقۇت ئۇيغۇر خانلىقى دەۋرىگە تەۋە ئىكەن.

بېزەكلىك مىڭئۆيلىرى V ئەسىردىكى قوچو بەگلىكىدىن XII ئەسىردىكى ئىدىقۇت ئۇيغۇر خانلىقىچە بولغان دەۋرلەرگە تەۋە ساڭرام خارابىسى. تۇرپاننىڭ شەرقىگە، يالقۇنتاغدىكى مۇرتۇق جىلغىسىغا جايلاشقان بولۇپ، غارلار غەربىي قىرغاقتىكى بىر كىلومېتىر دائىرىدىكى ئۈزۈك يار ئۈستىگە جايلاشقان. ھازىر ئۇ-نىڭدا ئىبادەت غارى، دىيان غارى، راھىيلار ھۇجرىسى ۋە خاتىرە غارى قاتارلىق 83 غار بار. غارلار شەكىل جەھەتتىن ئاساسەن مەركىزىي تۈۋرۈكلۈك، ئۈزۈنچاق چاسا شەكىللىك، بويىغا ئەگمە تورۇسلۇق ۋە گۈمبەز تورۇسلۇق ھەمدە ئوتتۇرىسى ئايلانما چاسا شەكىللىك ئۈچ خىل تىپقا ئايرىلغان. ئۇلارنىڭ ئىچىدىكى 40 نەچچە غاردا تام رەسىملىرى ساقلانغان بولۇپ، ئومۇمىي كۆلىمى 1200 كۋادرات مېتىردىن ئاشىدۇ.

غارلارنىڭ ياسىلىشى چۇر جەمەتى قۇرغان قوچو ئۇيغۇر دۆلىتى دەۋرى (499 ~ 640) دىن باشلانغان. مەزكۇر خارابىدىن قوچو دۆلىتىنىڭ جىيەنچاڭ 5 - يىلى (559 - يىلى) گە تەۋە «ساددارما پۇندارىكا سۇترانىڭ

ئاۋالوكېتتىشۋارا بۆلۈمى» نىڭ پارچىسى بايقالغان. بۇ مەزگىلگە تەۋە غارلاردىن 9 -، 18 -، 34 - نومۇرلۇق غارلار بار بولۇپ، بۇلار كېيىنكى دەۋرلەردە قايتا رېمونت قىلىنغان ۋە رەسىملىرى قايتا سىزىلغان. ھازىر 18 - نومۇرلۇق غارلا بار بولۇپ، بۇلار كېيىنكى دەۋرلەردە قايتا رېمونت قىلىنغان ۋە رەسىملىرى قايتا سىزىلغان. ھازىر 18 - نومۇرلۇق غارنىڭ كارىدورى ۋە تاشكېمىر تەشۋىشىنىڭ ئۈستىكى قىسمىدىلا دەسلەپكى مەزگىلدىكى تام رەسىملىرى ساقلانمىش قالغان. تاڭ دەۋرىدىكى قوچو ئايىقى (640 ~ IX ئەسىرنىڭ ئوتتۇرىلىرى) مەزگىلىدە، بۇ يەردە تۈيۈك ساڭرامى بىنا قىلىنغان. بۇ مەزگىلدە ياسالغان غارلاردىن 16 -، 17 -، 28 -، 69 - نومۇرلۇق غارلار بار، ئۇلاردىن 28 - نومۇرلۇق غارنىڭ رەسىملىرى XI ئەسىردە قايتا سىزىلغان. تام رەسىمى ۋە قەلىكلەردىن «جەننەت قىسىملىرى»، «نېرۋانا قىسىملىرى»، سىڭ بۇددا قاتارلىقلار بار، 16 -، 17 - نومۇرلۇق غارلاردا تۈرك تېۋىغۇچىلىرىنىڭ رەسىمى ساقلانغان بولۇپ، يېشىل رەڭنىڭ كۆپ مىقداردا ئىشلىتىلىشى بۇ غارغا رەڭ ئىشلىتىشتىكى بىر ئالاھىدىلىك. تاڭ سۇلالىسىنىڭ بەشبالىق باش قورۇقچىبېگى قوشۇمچە ئىۋىرغول، قوچو، بەشبالىق ھېراۋۇلى بولغان ياكى شىڭ تۈيۈك ساڭرامىنى قايتا رېمونت قىلدۇرغان. ئىدىقۇت ئۇيغۇر خانلىقى (IX ئەسىرنىڭ ئوتتۇرىلىرىدىن X ئەسىرگىچە) دەۋرىدە تۈيۈك ساڭرامى خان جەمەتى ساڭرامى بولغاچقا، ھەرقايسى دەۋرلەردىكى ئىدىقۇت خانلىرى كۆپىنچە مۇشۇ جايدا غار ياساتقان. 38 - نومۇرلۇق غار جۇڭگو بويىچە ساقلانمىشى ئەڭ ياخشى بولغان مانى دىنىغا ئائىت غار ھېسابلىنىدۇ. بۇ غارنىڭ ئۇدۇل تېمىغا ئۈچ تۈپ دەرەخ سىزىلغان بولۇپ، دەرەخ تۈۋىدە ئۈستىگە ئاق كىيىم كېيىگەن ئەر - ئايال مانى مۇغلىملىرى بار. X ~ XI ئەسىرلەرگە تەۋە 15 -، 20 -، 31 -، 33 - نومۇرلۇق غارلار مەزكۇر غارنىڭ جەۋھىرى. مىڭئۆيىدىكى تام رەسىملىرىنىڭ بەدىئىي تۈزۈلۈشى ناھايىتى پۇختا، سىزىقچىلىرى راۋان ھەم تەبىئىي، ئۇسلۇبى كۆركەم، ئادەملەرنىڭ ئوبرازى ئەينەن بولۇپ، ئوتتۇرا تۈزلەشلىك مەنىسىنىڭ تەسىرىگە ئۇچرىغانلىقى روشەن بولغاچقا، دۇنخۋاڭ مىڭئۆيلىرىدىكى تاڭ دەۋرىگە خاس رەسىم سىزىش ئۇسلۇبىنىڭ داۋاملاشقانلىقىدىن دېرەك بېرىدۇ. تېما جەھەتتە «ماناۋاننىڭ ئىبغىزچە تومى ھېكايىسىنىڭ رەسىمى» قاتارلىق ساكيامۇنىنىڭ ئىلگىرىكى ھاياتىدىكى ساناقسىز ئالەملەردە چىن دىلىدىن ئىلگىرى

مېتىر، جەنۇبتىن شىمالغا كەڭلىكى 11.6 مېتىر كېلىدۇ. خارابىدە نۇرغۇنلىغان ئۆي، بۇددا مۇنارى، كىچىك يۇت تەكچىسى قالدۇقلىرى ساقلىنىپ قالغان، بىراق ئەسلىدىكى تام رەسىملىرى پۈتۈنلەي يىمىرىلىپ چۈشۈپ، ھېچنېمىسى قالمىغان. بۇددا ساگرامنىڭ ئاساسى سارىيىنىڭ سەل شىمالىدىكى بىر غار ئىچىدە، ئىككى كۋادرات مېتىرغا يېقىن تام رەسىمى ساقلىنىپ قالغان، تېمىسى مىڭ بۇددا ئاساس قىلىنغان. بۇ تام رەسىمنىڭ تېگى ئاق بولۇپ، ئۈستىگە قىزىل ۋە يېشىل رەڭ بېرىلگەن، XV ~ XVI ئەسىرلەردە، ئىسلام دىنى قۇمۇلغا تارقالغاندىن كېيىن، مەزكۇر ساگرام تەدرىجىي تاشلىۋېتىلگەن.

ئاغى تاش غارى تاڭ دەۋرىگە تەۋە بۇددىزم غارى. 1999 - يىلى 5 - ئايدا بايقالغان. كۇچا ناھىيەسىنىڭ 60 كىلومېتىر شەرقىي شىمالىدىكى قىزىل يار جىلغىسىغا جايلاشقان، جەنۇب تەرىپىنىڭ تۇڭچاڭ دەرياسى بىلەن بولغان ئارىلىقى تەخمىنەن ئۈچ كىلومېتىر كېلىدۇ. ئۇ بىر يەككە گەۋدىلىك يۇتقا تېۋىنىش غارىدىن ئىبارەت. بۇ غاردىن تاشتىن ئويۇلغان كىچىك يۇت، لاي ھەيكەل، ياغاچ بۇيۇملارنىڭ پارچىلىرى، كەندىر يىپى قاتارلىق بۇيۇملار تېپىلغان. غارنىڭ ئوتتۇرىسىدا يۇت سۇپىسى قالدۇقى بار، لېكىن يۇت بۇزۇۋېتىلگەن. تام رەسىملىرىنىڭ كۆپ قىسمى ئاجراپ چۈشۈپ كەتكەن، ساقلىنىپ قالغىنى 15 كۋادرات مېتىر كېلىدۇ. غارنىڭ ئۈدۈل تېمىنىڭ ئوتتۇرىسىغا «ئابىتا يۇردىيانا سۇترا قىسىملىرى» رەسىمى سىزىلغان. سول تەرەپتىكى تامدا ئولتۇرغان بۇددا، دورىگەر بۇددا، مانجۇسىرى بۇدساتۋا، لۇشانا بۇددا قاتارلىقلار رەسىملىرىنىڭ قالدۇقلىرى ساقلىنغان. بۇددا ۋە بۇدساتۋالارنىڭ ئالدىغا قارا سىياھ بىلەن تىك شەكىلدە خەنزۇچە بېغىشلىمىلار يېزىلغان. ئوڭ تەرەپتىكى تامدا شەپقەتكار بۇدساتۋا، ئولتۇرغان بۇتلار رەسىملىرى بار. ئەگە تورۇسنىڭ سول تەرىپىدە ئولتۇرغان كىچىك بۇددا رەسىمىدىن توققۇز قاتار جەمئىي 150 سى ساقلىنغان. ئولتۇرغان كىچىك بۇددالار رەسىمىنىڭ يېنىدا قارا سىياھ بىلەن تىك شەكىلدە يېزىلغان 17 بېغىشلىما بار بولۇپ، بېغىشلىمىلاردا كۆي، بۇشيا، بويلا، فۇ، پېڭ، ۋىسارا، جاۋ، شىبىن، لى قاتارلىق فامىلىلەر ۋە «مۇۋەققەت ئەمەلدار ياكى □» دېگەن سۆزلەر بار. تام رەسىملىرىنىڭ مەزمۇنى ئىچكى رايونلاردىكى ماھايان نامەزھىپىنىڭ پاك ئورۇن ئىدىيىسىنى ئەكس ئەتتۈردى؛ ئۇسۇبى توخار (دۇڭخۇاڭ) مىڭئۆيلىرىدىكى تام

ئۆتكەن بۇددالارغا تېۋىنىپ، ئاخىر ئۆزى بۇدداغا ئايلانغانلىقى ھەققىدىكى پارالمىش ۋە ۋەج - سەۋەب قىسمىدىن ئىبارەت تەرىغىپ قىلىش ھەمدە ھەيكەل ياساش ۋە سىزىش بىرلەشتۈرۈلگەن «ماھاپارى نىرۋانا سۇترا قىسىملىرى» كەڭ تارالغان، بۇلار ئىدىقۇت ئۇلۇغ ئۇيغۇر خانلىقىنىڭ گۈللەنگەن دەۋرىدىكى ھۆكۈمدرانلارنىڭ ئىدىيىۋى ئېغىنىڭ نامايەندىسىدۇر. XI، XII ئەسىرلەرگە تەۋە 39، 40، 42 - نومۇرلۇق غارلاردا بۇددالىق مەرتىۋىگە يېتىش ھەققىدىكى ئىدىيىلەرنى ئىپادىلەيدىغان تېمىلار زور دەرىجىدە ئازلاپ، ئۇنىڭ ئورنىنى ھەرخل ئولتۇرغان بۇددا، ئۆرە نۇرغان بۇددا، تېۋىنغۇچى بۇدساتۋالار رەسىمى بىلەن «مىڭ قوللۇق مىڭ كۆزلۈك ئاۋالوكېششۋارا ھېكايىسى رەسىمى» ئالغان. بۇ ئىدىقۇت ئۇلۇغ ئۇيغۇر خانلىقىنىڭ زاۋاللىققا يۈزلىگەن دەۋرىدە، ھۆكۈمرانلارنىڭ ئىدىيىۋى ئېغىنىڭ بۇددالىق مەرتىۋىگە يېتىش تۇيغۇسىدىن بۇددانىڭ پاناھىدا ساقلىنىشىنى تەلەپ قىلىشقا ئۆزگەرگەنلىكىنى ئەكس ئەتتۈرىدۇ. بۇ مىڭئۆي XV ئەسىرنىڭ ئوتتۇرىلىرىدا تاشلىۋېتىلگەن. بېزەكلىك غارلىرى ھازىرغا قەدەر ساقلىنغان ئۆي-خۇر بۇددىزم سەنئىتىدىكى ئەڭ مۇھىم، سانى ئەڭ كۆپ، ساقلىنىشى ئەڭ مۇكەممەل، ئەڭ ۋەكىللىك خاراكتېرگە ئىگە بولغان سەنئەت خەزىنىسىدۇر. 1982 - يىلى گوۋۇيۈەن تەرىپىدىن مەملىكەت بويىچە نۇقتىلىق قوغدىلىدىغان مەدەنىيەت يادىكارلىق ئورۇن دەپ ئېلان قىلىنغان.

بۈگۈر بۇددا ساگرامى تاڭ دەۋرىدىن ئىدىقۇت ئۇيغۇر خانلىقى دەۋرىگىچە بولغان چوڭ تىپتىكى بۇددىزم خارابىسى. قۇمۇل شەھىرى ليۇشۈچۈەن (دۇۋەندەجىن) دېھقانچىلىق مەيدانىدىكى بۈگۈر كەنتىنىڭ بىر كىلومېتىر شەرقىگە جايلاشقان بولۇپ، بۈگۈرغول سۇيىنىڭ شەرقىي ۋە غەربىي ئىككى قىرغىقىغا جايلاشقان، يەرلىك ئۇيغۇرلار ئۇنى «تەيزالڭ» دەپ ئاتايدۇ. ئاساسلىق خارابە غەربىي قىراقتا بولۇپ، ئالدى - كەينى ئىككى خانغا ئايرىلغان ھەمدە كارىدور ئارقىلىق تۇتاش تۇرۇلغان. ساگرامنىڭ ساقلىنىپ قالغان ئاساسى سا-راي ئۆلىنىڭ قالدۇق ئېگىزلىكى 15 مېتىر، تاملىرىنىڭ قېلىنلىقى بىر مېتىر كېلىدۇ. ئاساسىي خانىكەينىگە جايلاشقان، ئەگە تورۇسلىق بولۇپ، قالدۇق ئېگىزلىكى 8.2 مېتىر كېلىدىغان ئولتۇرغان بۇددا ھەيكىلىنىڭ تۆۋەن قىسمى ساقلىنىپ قالغان؛ ئالدى ھۈجرىنىڭ شەرقتىن غەربكە ئۇزۇنلۇقى 9.8

رەسىملەرنىڭكىگە ئىنتايىن ئوخشىشىپ كېتىدۇ.

يورۇقلۇق ئالىسى بىلەن قاراڭغۇلۇق ئالىسىنىڭ قارىمۇ-قارشى كۈرەش قىلىۋاتقانلىقى ئىپادىلىنىدۇ.

مانى دىنى خارابىلىرى ئاساسەن تۇرپان رايونىدا كۆرۈلىدۇ. XX ئەسىرنىڭ باشلىرىدا، فون لېكوك ئىدىقۇت قەدىمكى شەھىرىدىكى K ساڭرامىنى قېزىپ تەكشۈرۈپ، ئىدىقۇت ئۇلۇغ ئۇيغۇر خانلىقى خان جەمە-تىنىڭ مانى دىنى ساڭرامىدىن ئىكەنلىكىنى مۇئەييەن-لەشتۈرگەن. چۈنكى، بۇ ساڭرامدىن مانى دىنىغا ئائىت نۇرغۇن نوملار، بىر پارچە چوڭ تىپتىكى تام رەسىمى تېپىلغان. رەسىمدە چوڭ - كىچىكلىكى ئادەم بويى كېلىدىغان، ئۈستىگە مانى دىنىنىڭ نەزىر - چىراغ مۇراسىم كىيىمىنى كىيگەن مۆتىۋەرنى ئەر - ئايال مۇخلىسلار چۆرىدەپ تۇرغان ھەمدە مۇخلىسلارنىڭ مەيدىسىگە سوغد يېزىقىدا ھەر بىرىنىڭ پارسچە ئىسمى يېزىلغان. فون لېكوك رەسىمدىكى مۆتىۋەر دەل مانى-نىڭ رەسىمى دەپ قارىغان. ئۇلاردىن باشقا، يەنە شايبى ئۈستىگە سىزىلغان رەسىم، مانى دىنىغا ئېتىقاد قىلىدىغان ئايال مۇجاكلارنىڭ كاناپقا سىزىلغان كىيىم رەسىمى ۋە مانى دىنى نوملىرىدىكى نەپىس سىزىلغان قىستۇرما رەسىم قاتارلىقلار بار. قىستۇرما رەسىملەرنىڭ چۈشەندۈرۈشلىرى قەدىمكى ئۇيغۇر يېزىقى ۋە سوغد يېزىقىدا يېزىلغان بولۇپ، بەزى رەسىملەرنىڭ ئۇيغۇر خانلىرى، خاتۇنلىرىنىڭ رەسىملىرى ئىكەنلىكىنى كۆرسىتىپ بېرىدۇ. ئۇلاردىن باشقا، «a» ساڭرامىدىن مانى دىنىنىڭ ئەر مۇجاكلىرىنىڭ رەسىمى سىزىلغان تام رەسىملىرى، ئەر - ئايال مۇجاكلار سىزىلغان شايبى رەسىم، كەينىگە مانى دىنىنىڭ قوغدىغۇچىسى ئۇيغۇر خانى ۋە خان جەمە-تىنىڭ ئىلتىجالىرى يېزىلغان ئۇيغۇر خانىنىڭ بىر پارچە رەسىمى بايقالغان. يۇقىرىقىلاردىن سىرت، مانى نوملىرىنىڭ قىستۇرما رەسىملىرىدىنمۇ خېلى كۆپ تېپىلغان. مانى دىنى يالداملىرىنىڭ كۆپىنچىسىنى فون لېكوك ئېلىپ كەتكەن. ھازىر مانى دىنىغا ئائىت يالدا-مىلار تۇرپاندىكى بېزەكلىك بىلەن سىڭىمىدىلا ساقلى-نىپ قالغان. بېزەكلىك سىڭىۋىنى تازىلاش جەريانىدا سوغد يېزىقى ۋە قەدىمكى ئۇيغۇر يېزىقىدىكى نۇرغۇن مانى نوملىرى بىلەن شەرقتىكى مىسىئونغا قاراشلىق رايونلارنىڭ ئېپىسكوپىغا ئەۋەتىلگەن تەبرىك خەتىلىرى تېپىلغان. 38 - نومۇرلۇق غاردا مانى مۇخلىسلىرىنىڭ ھاياتلىق دەرىخىگە تاۋاپ قىلىۋاتقان تام رەسىمى ھازىر-غىچە ساقلانماقتا. سىڭىم مىڭئۆيىنىڭ شىمال تەرىپى-دىكى ساڭرام خارابىسىنى بەزى ئالىملار مانى ساڭرامى دەپ قارماقتا. چۈنكى، بۇ ساڭرامدىكى ھاياتلىق دەرى-خى بىلەن ھالاكەت دەرىخى گىرەلەشتۈرۈلگەن رەسىمدە

قەدىمكى جەسەتلەر تەبىئىي شەكىللەنگەن قۇرۇق جەسەتلەرنى كۆرسىتىدۇ. بۇ جەسەتلەر ھاۋاسى قۇرغاق، يېرى شورلۇق يەرلەرگە ۋە قىش پەسلىدە دەپنە قىلىنغانلىقى قاتارلىق ئامىللاردىن شەكىل-لەنگەن، مىسىرلىقلارنىڭ سۈنئىي ئۇسۇلدا شەكىللەندۈرۈلگەن مومىياللىرىغا ئوخشمايدۇ. قەدىمكى جەسەت-لەر ئاساسەن لوپنۇر چۆللۈكى، تەكلىماكان قۇملۇقى، تۇرپان، قۇمۇل قاتارلىق جايلاردىن قېزىۋېلىنغان. مۇ-ھىم ئورۇنلاردىن لوپنۇردىكى قۇملۇق ۋە تۆۋەن دەريا، نىيە ناھىيىسىدىكى نىيە خارابىسى، چەرچەن ناھىيىسى-دىكى زاغۇنلۇق، لوپنۇر ناھىيىسىدىكى كۆكسۇ، قۇ-مۇل شەھىرىدىكى قارا دۆۋە، تۇرپاندىكى سۈپىشى ۋە ئاستانە قاتارلىق جايلاردىكى قەدىمكى قەبرىستانلىقلار بار. ئۇنىڭ دەۋرى ئەڭ بالدۇرلىرى بۇنىڭدىن تەخمىن-نەن 4000 يىل ئىلگىرىكى برونزا دەۋرىگە، كېيىنكىلىرى VII ~ IX ئەسىرلەردىكى تاڭ دەۋرىگە تەۋە. قەدىمكى جەسەتلەر قېزىۋېلىنغاندا، شەكلى بېجى-رىم بولۇپلا قالماستىن، ئۈستىگە كىيگەن كىيىم - كېچەكلىرى بىلەن ھەمدەپنە بۇيۇملىرىنىڭ كۆپىنچىسى چىرىپ كەتمىگەن، ئۇلار قەدىمكى جەسەتلەرنىڭ ئىرق ئالاھىدىلىكى ۋە مىللەت، مىللىتى ئۆرپ - ئادەت مەدە-نىيىتى، جۈملىدىن ئىجتىمائىي تۇرمۇش ئەھۋالىنى تەتقىق قىلىشتىكى تېپىلغۇسىز ماددىي ماتېرىيال ھې-سابلىنىدۇ. بۇ ماتېرىياللار قەدىمكى شىنجاڭنىڭ موڭ-غۇل ئىرقىدىكىلەر بىلەن كاۋكاز ئىرقىدىكىلەر ئارىلى-شىپ ئولتۇراقلاشقان، مىللەت تەركىبى كۆپ، مەدە-نىي تۇرمۇشى مول، رەڭگارەڭ رايون ئىكەنلىكىنى جاد-لىق چۈشەندۈرۈپ بېرىدۇ.

قارادۆۋە قەدىمكى قەبرىستانلىقى شىنجاڭدىكى برونزا دەۋرىگە تەۋە قەبرىستانلىق. قۇمۇل شەھىرىدىكى قارادۆۋە يېزىسىنىڭ غەربىدىكى چۆللۈككە جايلاشقان. قەبرىستانلىقنىڭ كۆلىمى تەخمىنەن 10 مىڭ كۋادرات مېتىر بولۇپ، قەبرىلەرنىڭ تارقىلىشى زىچ، تىزىلىشى تەرتىپلىك. لەھەتلەر ئىك ئازگاللىق بولۇپ، كۆپىنچىسىگە بىر ئادەم دەپنە قىلىنغان، خېلى كۆپ ساندىكى مېيىتلار قۇرۇق جەسەتكە ئايلانغان. ھەمدەپنە بۇيۇملار ئاساسەن قەبرىدىكى جەسەتنىڭ ئىل-گىرى كىيىمىگەن بۆكى، ئايىغى، كىيىم - كېچەك-لىرى ۋە كۈندىلىك تۇرمۇشتا ئىشلىتىدىغان ساپال،

داي دانلىرى سېلىنغان). چاكاندا شاخلىرى، ياغاچ تەلەڭگە، ياغاچ جام، مۇڭگۈزدىن ياسالغان بېزەك، كىچىك تىپتىكى مىس بېزەك، ياغاچتىن ئويۇلغان ئايال ھەيكەل قاتارلىقلار بار. چىرىمىگەن بەزى جەسەتلەرنىڭ باشلىرىدا ئۇچلۇق كېگىز قالپاق، پۇتلىرىدا كالا تېرىدىن تېكىلگەن ئاياغ بولۇپ، گەۋدىسى يۈك ئەدىيالىدا ئورالغان. بۇ قەبرىستانلىقتىن ساپال بۇيۇملار بايقالغان. بۇ بۇنىڭدىن 3800 يىل بۇرۇنقى قەبرىستانلىق تۇر.

ياغاچ بۇيۇم، تېرىق توقاچ، مىس بەكە، مىس بېزەك،



قارادۆۋە قەدىمكى قەبرىستانلىقى

چاغۇخوت قەدىمكى قەبرىستانلىقى
 خېجىك ناھىيىسىنىڭ قارامودۇن يېزىسىدىكى جۇلۇن تۈرگىن كەنتىنىڭ شىمالىدىكى تاغ ئالدىغا ۋە تاغ جىلغىسىدىكى چۆل قاپتاللىققا جايلاشقان. بۇ يەردە جەمئىي بەش قەبرىستانلىق بولۇپ، ئۆزئارا تۇتاشقان، قەبرىلەر ئىككى ئومۇمىي سانى 1500 دىن ئاشىدۇ. 1983 ~ 1989 - يىللىرى جەمئىي 600 قەبرە قېزىلغان، ئۇلار دىن 3 - نومۇرلۇق قەبرىستانلىقنىڭ دەۋرى سەل كېيىنرەك بولۇپ، ھۇنلارغا تەۋە مەدەنىيەت يالدامىسى ھېسابلىنىدۇ. چاغۇخوت قەدىمكى قەبرىستانلىقنىڭ قۇرۇلمىسى مۇرەككەپ ۋە ناھايىتى پۇختا، قەبرىستانلىق نەزىرى - چىراغ سۈپىسى رايونى ۋە دەپنە مۇراسىمى ياكى پائالىيەت ئۆتكۈزۈلدىغان رايونلارغا ئايرىلىدۇ. قەبرىلەرنىڭ سانى كۆپ، تارقىلىشى زىچ ۋە تەرتىپلىك بولۇپ، يەر يۈزىدە ئاساسەن يايىسىمان ئۈچ بۇلۇڭ، ئۆزەڭگە ۋە يۇمىلاق شەكىللىك تاش قورۇقلار بار. تاش قورۇقلار ئوتتۇرىسىدىكى تىك ئازگاللىق تاش لەھەتلەر چوڭ قۇر بولۇشتىن تېپىز بولۇشقا، ئاددىي بولۇشتىن ئۆلچەملىك بولۇشقا يۈزلىنىپ ماڭغان. دەسلەپكى مەزگىلدىكى قەبرىلەرنىڭ كۆپىنچىسىگە بىر جەسەت دەپنە قىلىنغان، كېيىنكى مەزگىلدىكىلەرگە دەپنە قىلىنغانلار تەدرىجىي كۆپەيگەن، ئەڭ كۆپ بولغاندا بىر قەبرىگە 30 نەچچە جەسەت دەپنە قىلىنغان، بەزى قەبرىلەرگە جەسەتلەر نەچچە قەۋەتكە ئايرىپ دەپنە قىلىنغان. جەسەتلەر كۆپىنچە پۇتى پۈكلەپ ئوڭدىسىغا ياتقۇزۇلۇپ، بېشى غەربىي شىمالغا قارىتىلغان، باش سۆڭىكىگە تۆشۈك تېشىلگەن. بەدەن ئالاھىدىلىكى ياۋروپا ئىرقى تارىمىنى ئاساس قىلىدۇ، يەنە ئاز ساندا موڭغۇل ئىرقى تارىمىنىڭ تىپىمۇ مەۋجۇت.

مىس كەكە قاتارلىقلاردىن ئىبارەت تىنەدۇرما توپا ئەمەس. ياغاچتىن ياسالغان شادىسىز ھارۋا جاقى. ئۈچ بۇرجەك توپا قىزىق قورالى. ياغاچ كۈرەك قاتارلىقلار تېپىلغان. ساپال بۇيۇملىرىنىڭ ئۈستىگە رەڭ بېرىلىپ، ئۈچ بۇرجەك ۋە دولقۇنسىمان گۈل - نۇسخىلار سىزىلغان. جەسەتلەرنىڭ ئۈستىدىكى كىيىملەردىن خۇرۇم ئاياغ، قوي تېرىسىدىن تىكىلگەن تويلار كۆپ ئۇچرايدۇ. يۈك توقۇلمىلار ناھايىتى كۆپ، تۈز يوللۇق يۈك رەختلىرىدىن سىرت، يەنە نۇرغۇنلىغان قىمپاش يوللۇق رەڭلىك يۈك توقۇلمىلارمۇ بار، رەختلەرنىڭ رەڭلىرى ناھايىتى ياخشى ساقلانغان. ئاساسلىق نۇسخىلىرى توم ۋە ئىنچىكە يول نۇسخىلىق، چوڭ - كىچىك چاقماق نۇسخىلىقلاردىن ئىبارەت. تېگى قىزىل ئۈچ بۇلۇڭ لۈك نۇسخىلىق بىر پارچە يۈك كەشتە بىلەن رەڭلىك چاقماق نۇسخىلىق كىگىزلىر ئېلىگىرى ئۇچرىمىغان قىممەتلىك بۇيۇملار ھېسابلىنىدۇ. بۇ قەبرىستانلىقنىڭ مۇتلەق دەۋرى بۇنىڭدىن 3000 ~ 3200 - يىللار ئىلگىرىكى زامانلارغا توغرا كېلىدۇ.

ھەمدەپنە بۇيۇملار ئىچىدە ساپال، مىس، ياغاچ، سۆڭەك بۇيۇملىرى ۋە تاش قوراللار ناھايىتى كۆپ بولغاندىن باشقا، يەنە ئاز ساندا ئالتۇن، كۈمۈش، تۆمۈر ۋە قۇلۇلە قېپى بۇيۇملىرىمۇ بار. ساپال بۇيۇملار

قەدىمكى پارداڭلىق قەبرىستانلىقى
 برونزا دەۋرىنىڭ دەسلەپكى مەزگىلىدىكى قەبرىستانلىق. لوپنۇر چۆللۈكىگە جايلاشقان. قەبرىستانلىقتا تىك ئازگاللىق قۇم لەھەتلىك 42 قەبرە بار بولۇپ، ئۇلاردىن ئالتە قەبرىنىڭ ئەتراپىغا ئايلىندۇرۇلۇپ يەتتە قات ياغاچ قوزۇق قېقىلغان، ئۇلارنىڭ سىرتىغا يەنە ياغاچلار قېقىلغان بولۇپ، شەكلى قۇياش نۇرىنىڭ چېلىشىغا ئوخشايدۇ. بۇ قەبرىلەرگە ئەر جەسەتلەرلا دەپنە قىلىنغان، قالغان 36 قەبرە ئىچىگە ئايرىم - ئايرىم ھالدا ئەرلەر، ئاياللار ۋە بالىلار دەپنە قىلىنغان. يالغۇز كىشىلىك قەبرىلەرگە ياغاچ تاۋۇت ئىشلىتىلگەن. ھەمدەپنە بۇيۇملاردىن چىغ سېۋەت (ئىچىگە بۇغ-

ئۈستىدىكى بۇغا بىلەن ئاستىدىكى تۆت بۇغىنىنىڭ قارمۇ قارشى چېپىپ كېتىۋاتقان رەسىمى ئويۇلغان؛ كەينى يۈزىگە ئوڭ ۋە سول تەرەپلەرگە چېپىپ كېتىۋاتقان ئالتە بۇغىنىنىڭ رەسىمى ئويۇلغان؛ تاشنىڭ يان تەرىپىگە خەنجەر چېكىلگەن؛ يەنە بىر يېنىدىكى رەسىم ئېنىق ئەمەس. بۇ قەبرىلەر قېزىلمىغان. بۇغا ئويۇلغان تاشلار رىتى تەتقىق قىلىشقا ئاساسلانغاندا، ئۇنىڭ مۇتلەق دەۋرى مىلادىدىن بۇرۇنقى VII ئەسىر ئەتراپىدا بولۇپ، دەسلەپكى تۆمۈر قورال دەۋرىدە ئالتايدا تىرىكچىلىك قىلغان كۆچمەن چارۋىچى مىللەت ھۆكۈمرانلىرىنىڭ چوڭ قەبرىسى بولسا كېرەك.

چوڭ دۆۋىلىك قەبرىلەر شىنجاڭنىڭ دەسلەپكى تۆمۈر قوراللار دەۋرىدىكى كۆچمەن چارۋىچى مىللەتلەرنىڭ مىلادىدىن ئاۋۋالقى VII ئەسىردىن مىلادىدىن ئاۋۋالقى II ئەسىرلەرگىچە، بەزى قىسمەن رايونلاردا مىلادىيە VI ئەسىرگىچە بولغان قەبرىلىرى. ئۇلار ھەرقايسى تاغ سىستېمىلىرىدىكى ئوتلاق، دەريا ۋادىسى ۋە تاغ ئالدىدىكى چۆللەرگە كەڭ تارقالغان. III ئەسىرنىڭ 60 - يىللىرىدىن بۇيان، ئارخېئولوگىيەلىك قېزىلغان. بۇ قەبرىلەرنىڭ پەرقلىرى ناھايىتى چوڭ بولۇپ، ئومۇمەن يەردە تاش، توپا دۆۋىلىك ۋە توپا - تاش دۆۋىلىك توپ قويۇلغان ۋە بىر تۇتاش قويۇلغان قەبرىلەرنى كۆرگىلى بولىدۇ. ئۇلارنىڭ كۆلىمى ۋە چوڭ - كىچىكلىكى ئوخشاش ئەمەس، بەزى قەبرىلەر تاش ۋە خەندەكلەر بىلەن قۇرۇلغان. قەبرىلە دۆۋىلىرىنىڭ ئاستىدا كۆپىنچە ئۈزۈنچاق چاسا شەكىلىدە تىك توپا ئازگال كۆلۈنغان بولۇپ، بەزىلىرىنىڭ ئىچىگە ياغاچ قۇرۇلما، تاش قۇرۇلما ۋە تاش ساندۇق ياسالغان. ياڭغۇز دەپنە قىلىنغان ۋە بىر نەچچە يىل بىللە دەپنە قىلىنغان جەسەتلەرنىڭ كۆپىنچىسى پۇت، قوللىرى تۈزلەپ ئوڭدىسىغا ياتقۇزۇلغان. ھەمدە پەنە بۇلار ئىچىدە ساپال بۇيۇملار بىر قەدەر كۆپ، مىس، ياغاچ، سۆڭەك، ئالتۇن، كۈمۈش بۇيۇملارمۇ بار، تۆمۈر قوراللار كۆپ ئۇچرايدۇ. ئۇلارنىڭ مىللىي مەدەنىيەت بەلگىلىرى ئوخشىمايدۇ. دەسلەپكى مەزگىلگە تەۋە چوڭ دۆۋىلىك قەبرىلەرنىڭ كۆپىنچىسى ساكلارغا، ئوتتۇرا مەزگىلدىكىلىرى ئۇسۇنلار ۋە ھونلارغا تەۋە، ئاخىرقى مەزگىلدىكىلىرىنىڭ تۈركلەرگە خاسلىرى كۆپ.

سۈيبېشى قەدىمكى قەبرىستانلىقى دەسلەپكى تۆمۈر قوراللار دەۋرىگە تەۋە قەبرىستانلىق.

ئىچىدە ئەڭ ئالاھىدە بولغانلىرى جوغىلىق قاچىلار، ئۇلار چوڭ - كىچىكلىكى بويىچە يۈرۈشلەشكەن بولۇپ، تەدرىجىي تەرەققىي قىلىش قانۇنىيىتى ئېنىق. گۈللۈك ساپاللار نۇسخىلىرىدىن جوغىلىق قاچىلارنىڭ بوغۇز قىسمىغا سىزىلغان تورسىمان نۇسخا، چاقماق نۇسخا ۋە قورساق قىسمىغا قىيپاش سىزىلغان بۇلۇتسىمان، رومبا كاتەكلىك تورسىمان نۇسخىلار ھەم كۆپ، ھەم ئالاھىدىلىككە ئىگە. مىس قوراللار كىچىك تىپىدىكى بۇيۇملارنى ئاساس قىلغان بولۇپ، پىچاق، بىگىز، ئات جابدۇقلىرى كۆپ ئۇچرىغان، بولۇپمۇ بۆرە نەقىشلىك مىس كۆرگۈ، ئۆرە ئېيىق بېشى دەستىلىك مىس پىچاق، شىر تەنلىك قارىغىغا باشلىق ھايۋان نەقىشلىك مۇراسىم ھاسا بېشى، قوش تۆشۈكلۈك ئېغىزدۇرۇق ۋە تومۇزغا شەكىللىك كەمەر توقىسى قاتارلىقلار دەۋر ئالاھىدىلىكىگە ئىگە. تاش قوراللاردىن مىس پىچاقلارنى بىلەيدىغان تۆشۈكلۈك ئۈزۈنچاق بىلەي تاش بىلەن قاش سىزىدىغان ۋە ھەرخىل رەڭلىك خام ماتېرىياللارنى ئېزىدىغان پەرداز قەلىمى ئەڭ كۆپ. يەنە خېلى نۇرغۇن يۇڭ توقۇلما بۇيۇم پارچىلىرى بىلەن مىس، تاش، ياغاچ، ساپال، سۆڭەكتە ياسالغان ئۇرچۇق تاشلىرى قېزىۋېلىنغان.

مەزكۇر قەبرىستانلىقلارنىڭ مۇتلەق يىل دەۋرى بۇنىڭدىن 2500 ~ 3000 يىل ئىلگىرى بولۇپ، برونزا دەۋرىدىن دەسلەپكى تۆمۈر قورال دەۋرىگىچە بولغان زامانلارغا تەۋە بولغان يەرلىك ئالاھىدىلىككە ئىگە ئارخېئولوگىيەلىك مەدەنىيەت يادىملىرى ھېسابلىنىدۇ. چارۋىچىلىق ئىگىلىكىنى ئاساس، دېھقانچىلىق، توقۇمىچىلىق، ئوۋچىلىقنى قوشۇمچە قىلغان. بۇ مەدەنىيەتنى ياراتقۇچىلار مۇستەھكەم ئۈرۈقداشلىق تەشكىلاتى ئاستىدا دىنىي پائالىيەت ئېلىپ بېرىپ، ئەتراپىدىكى رايونلار بىلەن تاۋار ئالماشتۇرۇش قاتارلىق ئالاقىلەردە بولغان.

چىباركۆلىدىكى تاش قەبرى تېشى دەسلەپكى تۆمۈر قورال دەۋرىگە تەۋە قەبرى. چىڭگىل ناھىيىسىدىكى چىبار كۆلى بويىغا جايلاشقان. قەبرىنىڭ ئۈستىگە تاشلار دۆۋىلەنگەن، تاش دۆۋىسىنىڭ سىرتى تاشلار بىلەن قورۇلغان. تاش قورۇق بىلەن تاش دۆۋىسى ئارىسىدا ئۆزئارا تۇتىشىدىغان كرىپت شەكىللىك شېغىل يول بار. قەبرى ئۈستىدىكى تاش دۆۋىسىنىڭ چوققىسى ئولتۇرۇشۇپ كەتكەن. تاش قەبرىنىڭ يېنىغا چاسا شەكىلىدىكى بۇغا رەسىملىك بىر تاش تىكلەنگەن بولۇپ، ئالدى يۈزىگە يۇمىلاق نۇسخىلار چېكىلگەن،

ئۈسۈلدىن قارىغاندا، پۈتى يۇقىرىغا قارىتىپ پۈكلەپ ئوڭدىسىغا ياتقۇزۇلغان، ئىككى قولى قورساق قىسىمغا كىرىشتۈرۈلگەنلىرى %95 نى ئىگىلەيدۇ. جەستەلەر- نىڭ باشلىرى قارىتىلغان تەرەپ ئوخشاش ئەمەس، بو- لۇپمۇ شام گۆرگە دەپنە قىلىنغان جەستەلەرنىڭ باشلى- رى لەھەتلىك تۆت تېمىغا قارىتىلغان. جەستەلەرنىڭ ئاستىغا كىگىز، يۈك ئەدىيال، تېرە ۋە قومۇش، يۈك- خۇندىن توقۇلغان بورا ۋە ياغاچلار سېلىنغان، بەزى جەستەلەرگە ئوتتۇرىدىن تىلىنغان ئەن ياغاچلىق تاۋۇت ئىشلىتىلگەن، چوڭ تىپتىكى قەبرىلەردە ئىنچىكە يا- غاچلاردىن ياسالغان جەستە جازىسى بايقالغان. نۇرغۇن قەبرىلەردىن قېزىۋېلىنغان جەستەلەرنىڭ يۈزىگە رەڭ- لىك نەقىش سىزىلغان ۋە رەخت يېپىلىپ، ئاغزى شى- لىم بىلەن ئېتىلگەن؛ يەنە كۆزلىرىگە كىچىك ياپىلاق تاشلار قويۇلۇپ، يۈزىگە تېرە قاپلانغان، ئاغزىغا ئالتۇن ياپراقلىرى يېپىلغان ئەھۋالۇمۇ بايقالغان. مەيلى ئەر ياكى ئايال بولسۇن، ھەممىسىنىڭ ئۈزۈن ئۈرۈمە چې- چى بولۇپ، باشلىرىغا قالىپ كىيگەن، پۈتلىرى يۈك- توقۇلمىلار بىلەن ئورالغان، تېرە ياكى كىگىزدىن تى- كىلگەن تۆتۈكلەرنى كىيگەن، ئۈستىگە ئۈزۈن كۆڭ- لەك ياكى تېرە ئىشتان - چاپان كىيگەن، ئۇلاردا بېلىنى باغلاش، بوينىغا مارجان ئېشىش ۋە چاچلىرىغا مارجان تاقاش قاتارلىق ئادەتلەر بولغان. جەستەلەرنىڭ كىيىم - كېچەكلىرى يۈك رەختنى ئاساس قىلغان بو- لۇپ، يىپەك توقۇلمىلار ناھايىتى ئاز. ھەمدەپنە قىلىن- دىغان ياغاچ، ساپال بۇيۇملار بىر قەدەر كۆپ، قېزىۋې- لىنغان تىك ياغاچ غوڭقاننىڭ قورسىقى، بوغۇزى، تارا دەستىسى ياخشى ساقلانغان، بۇ ئېلىمىزدە ھازىرغا قە- دەر مەلۇم بولغان دەۋرى ئەڭ بۇرۇنقى غوڭقا ھېسابلى- نىدۇ. مەزكۇر قەبرىستانلىقتا خېلى كۆپ قۇرۇق جە- سەتلەر ساقلانغان، بەزى قۇرۇق جەستەلەرنىڭ بىلەكلى- رىگە گۈل چېكىلگەن. ئاخىرقى مەزگىلدىكى قەبرىلەر- دىن تىك ئازگاللىق توپا لەھەتلىك، تىك ئازگاللىق لاپاسلىق ۋە ئۆڭكۈر لەھەتلىك قەبرىلەر بار. جەستەلەر ياغاچ جازا ئۈستىگە ياكى ئۈزۈنچاق چاسا ياغاچ ساندۇق ئىچىگە قويۇلغان بولۇپ، پۈت - قوللىرى تۈزلەپ ئوڭدىسىغا ياتقۇزۇلغان. بۇ قەبرىستانلىقتىن ساپال، ياغاچ، سىرلانغان بۇيۇم، مىس ۋە تۆمۈر قورال، ئەي- خەك بۇيۇم، مەرۋايىت ھەمدە مۇنچاق، تېرە بۇيۇم، دانلىق زىرائەتلەردىن تەييارلانغان يېمەكلىكلەر ھەمدە يىپەك، پاختا، يۈك توقۇلما، قەغەزگە يېزىلغان خەت- زۇچە پۈتۈك قاتارلىق مەدەنىيەت يادىكارلىقلىرى، بو- لۇپمۇ نۇر چاقناپ تۇرىدىغان نەپىس ياسالغان بىر تال

پىچان ناھىيىسىدىكى تۈيۈك يېزىسىنىڭ سۈبېشى كەنتىدە- گە، يەنى يالغۇنتاغنىڭ شىمالىي ئېتىكىگە جايلاشقان، جىلغا ئاغزى ۋە جىلغا ئىچىدىن ئىبارەت جەمئىي ئۈچ ئورۇنغا تارقالغان قەبرىلەرنىڭ ئومۇمىي سانى 100 دىن ئاشىدۇ. ئۇلارنىڭ ئىچىدىكى 1، 3 - نومۇرلۇق قەبرىستانلىقلار رەسمىي قەبرىلەنغان ھەم مەركەزلەش- كەن، ھەم تەكشى ياسالغان قەبرىلەر تىك ئازگاللىق توپا لەھەتلىك ياكى يان لەھەتلىك بولۇپ، بەزىلىرىنىڭ ئۈستىگە تاش دۆۋىلەنگەن، ئاغزىغا ياغاچ لىمىلار قويۇ- لۇپ ئاستى پاخال بورا ۋە قۇرۇق پاخاللار بىلەن يېپىل- دىغان، قەبرە ئاستىغا پاخال ياتقۇزۇلۇپ ياكى جەستە قويىدىغان ياغاچ تاۋۇت قويۇلۇپ، ئىچىگە بىر ياكى بىر نەچچە جەستە قاتمۇقات دەپنە قىلىنغان. جەستەلەر پۈت - قوللىرى تۈزلەپ ياكى پۈكلەپ ئوڭدىسىغا ياتقۇ- زۇلغان. قەبرىستانلىقلار رايونى قۇرغاق، يامغۇر ئاز ياغىدىغان جاي بولغاچقا، ھەمدەپنە بۇيۇملار ئىچىدە ئەڭ ياخشى ساقلىنىپ قالغانلىرى ئېگەر - جابدۇق، گۈل- لۈك ساپال، ئوقيا، ھەرخىل كىيىم - كېچەكلەردىن ئىبارەت، ئۇلارنىڭ دەۋرى مىلادىيىدىن ئىلگىرى II ~ IV ئەسىرلەرگە تەۋە بولۇپ، قەدىمكى قوشلارغا مۇناسىۋەتلىك بولۇشى مۇمكىن. قۇرۇق جەستەلەر كاۋ- كاز ئىرقى ئالاھىدىلىكىگە ئىگە.

زاغۇنلۇق قەدىمكى قەبرىستانلىقى قەدىمكى چەرچەن دۆلىتىنىڭ قەبرىستانلىقى. چەرچەن ناھىيىسىدىكى توغراقلىق يېزىسىنىڭ زاغۇنلۇق كەنتى ئەتراپىدىكى چۆللۈككە جايلاشقان بولۇپ، جەمئىي تۆت قەبرىستانلىق بايقالغان ھەمدە ئىلگىرى - كېيىن بولۇپ جەمئىي 176 قەبرە قەبرىلەنغان. مەدەنىيەت يادىكارلىقىدە- رنىڭ ئالاھىدىلىكىگە ۋە كاربون 14 ئارقىلىق ئۆلچەن- گەن يىلىغا ئاساسلانغاندا، ئۇلارنىڭ دەۋرى مىلادىيىدىن 700 يىل ئىلگىرى مەزگىلىدىن مىلادىيە VI ئەسىرگىچە بولغان زامانلارغا توغرا كېلىدۇ. قەبرىلەر دەسلەپكى ۋە كېيىنكىدىن ئىبارەت ئىككى مەزگىلگە ئايرىلىدۇ. دەسلەپكى مەزگىلدىكى قەبرىلەر قەبرە يولى بار لاپاسلىق قەبرە ۋە ئۈزۈنچاق چاسا شەكىللىك لاپاس- لىق قەبرىلەردىن ئىبارەت چوڭ تىپتىكى لاپاسلىق قە- برىلەر لەھەتلىك ئوتتۇرىسىغا توم تۈۋرۈك تىكلەنگەن بولۇپ، توغرىسىغا قويۇلغان لىمىلارنىڭ ئۈستىگە قو- مۇش، پاخال، كەندىر شاخلىرى ۋە يۇلغۇندىن توقۇلغان بورا يېپىلغان. بىللە دەپنە قىلىش ۋە شام گۆرگە دەپنە قىلىش كەڭ تارقالغان. شام گۆرگە دەپنە قىلىنغان جەستە سانى كۆپ بولغاندا 20 گە يېتىدۇ. دەپنە قىلىش

تۆمۈر يىغىنىمۇ قېزىۋېلىنغان. يىپەكلىكلەردىن جۇغار-
گۈل شەكىللىك قاتلىما، تولغىما قۇيماق، نېپىز قو-
تۇرماچ ۋە كىچىك پوشكال قاتارلىقلار بولۇپ، ناھايىتى
نەپىس تەييارلانغان.

ئۈچكۆۋرۈك قەدىمكى قەبرىستانلىقى
ئەمىنىيە دەۋرىدىن تاڭ دەۋرىگىچە بولغان قەبرىستان-
لىق. پىچان ناھىيىسىنىڭ لۈكچۈن تەۋەسىدىكى ئۈچ-
كۆۋرۈك كەنتىنىڭ جەنۇبىغا جايلاشقان، قەبرىلەر چۆل-
لۈككە تارقالغان. جەمئىي 33 قەبرىنىڭ ھەممىسى
ئوغرىملىقچە قېزىلغان. ئۇلارنىڭ دەۋرىنى ئەم-
ىنىيە دەۋرى ۋە جىن، تاڭ دەۋرلىرىدىن ئىبارەت ئىككى
دەۋرگە ئايرىشقا بولىدۇ. ئەمىنىيە دەۋرىگە تەۋە قەبرى-
لەر ئاساسەن تىك ئازگاللىق ئورەكلىك توپا لەھەتلىك
بولۇپ، بىر قەبرە ئىچىگە ئىككى ~ ئۈچ جەسەت دەپنە
قىلىنغان، قېزىۋېلىنغان بۇيۇملاردىن قىزىل رەڭلىك
گۈللۈك ۋە سىدام ساپال قاچىلار، ياغاچ تاۋاق، ھاسا،
ياغاچ قوشۇق، ياغاچ چاچ قىسقىچ، مىس ھالقا، ياغاچ
دەستلىك تۆمۈر بېگىز، تۆمۈر پىچاق، ئۈرچۈك،
مۆڭكۈزدىن ياسالغان بىر قۇلاقلىق جام بىلەن تارغاق
قاتارلىقلاردىن باشقا، يۈك توقۇلمىلار بىلەن تېرە بۇ-
يۇملارمۇ خېلى كۆپ، ھەممىسى ناھايىتى ياخشى ساق-
لانغان. ئۇلاردىن باشقا، يەنە قۇربانلىق قىلىنغان ئات،
تۆگىلەر كۆمۈلگەن ئازگاللامۇ بار. جىن، تاڭ دەۋر-
لىرىگە تەۋە قەبرىلەردىن تىك ئازگاللىق يان لەھەتلىك
قەبرىلەر بىلەن پەلەمپەي شەكىللىك قىيپاش قەبرە يولى
بار ئۆڭكۈر لەھەتلىك قەبرىلەر بار. قېزىۋېلىنغان بۇ-
يۇملاردىن ئۇزۇن، كۆمۈرەك قاتارلىق چاقنا ياسالغان
كۈل رەڭ ساپال قاچىلار بار. يەنە ياغاچ تاۋاق، ياغاچ
تارغاق، تاش چىراغ، خۇرۇم ئاياغ، يىپەك توقۇلما،
كاناپ رەخت، جۇۋاۋا، ئۈزۈم قاتارلىقلار بار. ئۇلار-
نىڭ ئىچىدىكى ئىئون تۇشۇكلۇك ئۈزۈنلۈقى 35.6
سانتىمېتىر، دىئامېتىرى 2 ~ 2.2 سانتىمېتىر، تۆ-
شۈكلىرىنىڭ دىئامېتىرى 0.6 سانتىمېتىر كېلىدىغان
بىر دانە بامبۇك نەي ناھايىتى قىممەتلىك بۇيۇم ھېساب-
لىنىدۇ.

ئالغۇيدىكى تىك ئازگاللىق ياغاچ قۇرۇلمى-
لىق قەبرىلەر تەڭرىتاغنىڭ ئىچكى قىسمىغا جايلاش-
قان بۇ قەبرىلەر ئەمىنىيە دەۋرىدىن غەربىي خەن سۇلا-
لىسىنىڭ دەسلەپكى مەزگىلىگىچە بولغان زامانلارغا
توغرا كېلىدۇ. ئۇلار ئۈرۈمچى نەسەن كان رايونىدىكى
ئالغۇنىڭ شەرقىي ئېغىزىغا جايلاشقان، يەر يۈزىدە چوڭ

تېپتىكى تاش دۆۋىلىرى بار. توپا ئازگاللىق، ياغاچ
قۇرۇلمىلىق قەبرىلەر ئۈستىگە تاش دۆۋىلەنگەن، قەبرە
ئىچىگە بىر ياكى ئىككى جەسەت دەپنە قىلىنغان. ئۇلار-
نىڭ ئىچىدىكى ياغۇز كىشىلىك بىر قەبرىگە باش سۆ-
ڭىكىگە تۆشۈك تېشىلگەن بىر ئايال جەسەت دەپنە قى-
لىنغان ھەمدە يولۋاس ئوبرازى چۈشۈرۈلگەن سەككىز
دانە يۇمىلاق ئالتۇن قاداق، بىر جۈپ يولۋاس نەقىشلە-
نگەن ئالتۇن بەلۋاغ، شىر شەكىللىك ياپراقچە ئالتۇن،
ھايۋان يۈزى نەقىشلەنگەن كۈمۈش تاختا، يۇمىلاق ھەم
تال يوپۇرمىقى شەكىللىك بېزەك بۇيۇم پارچىلىرى ۋە
بىر جۈپ شىر ھەيكىلى قوندۇرۇلغان چاسا مىس تەگ-
لىك، سېغىز لايلىق قىزىل ساپال جام، ئاياق، سىر-
لانغان تەخسە، كىچىك تۆمۈر پىچاق ۋە رومبا شەكىل-
لىك نۇسخىلار چۈشۈرۈلگەن يىپەك ھىلپەلە قاتارلىقلار
ھەمدە پەنە قىلىنغان. نۇرغۇن ئالتۇن بېزەكلەر ۋە يىرتە-
قۇچ ھايۋانلار نۇسخىلىرى، نەزىر - چىراغلاردا ئىشلى-
تىدىغان بىر جۈپ ھايۋان ھەيكىلى قوندۇرۇلغان مىس
تەگلىك قاتارلىقلار تېپىلغان. بۇلار ساكلار مەدەنىيىتى
ئالاھىدىلىكىگە ئىگە.

ئىيە قەبرىستانلىقى خەن - جىن دەۋرلىرىدى-
كى ئىيە بەگلىكىنىڭ قەبرىلىرى بولۇپ، ئىيە خارابى-
سى ئىچىگە تارقالغان. تا ھازىرغىچە ئون ئورۇندا قە-
دىمكى قەبرىستانلىق بايقالغان، ئەمما تۆت ئورۇندىكىسى
بىرقەدەر مۇھىم قەبرىستانلىق ھېسابلىنىدۇ: (1) ئى-
چىدىكى N3 تۇرالغۇ ئىزىنىڭ جەنۇبىدىكى قەبرىستانلىق
بۇزغۇنچىلىققا ئۇچرىغان. ئۇزۇنچاق چاسا شەكىللىك
تىك لەھەتلىك قەبرىدىكى جەسەتلەر توپىغا دەپنە قىلىن-
غان. ھەمدە پەنە قىلىنغان مەدەنىيەت يادىكارلىقلىرىدىن
جوغىلىق كۈل رەڭ كۆمۈرەكلەر بار، ئۇلارنىڭ ئۈستىگە
قىزىل رەڭ بېرىلىپ، ئۆسۈملۈك نۇسخىلىرى سىزىل-
غان. دەۋرى غەربىي خەن زامانىسىغا توغرا كېلىدۇ.
(2) غەربىي شىمالدىكى قەبرىستانلىق ئىيە خارابىسى-
نىڭ مەركىزىدىكى بۇددا مۇنارىنىڭ غەربىي شىمالىغا
توغرا كېلىدىغان بولۇپ، كۆلىمى سەل چوڭراق. جە-
سەتلەر قۇم ئازگاللىق ئىچىگە دەپنە قىلىنغان، دەپنە
قىلىش جابدۇقلىرى ساندۇق شەكىلىدىكى جەسەت ساد-
دۇقىدىن توغراقتىن ئويۇلغان جەسەت ساندۇقىدىن ئى-
بارەت ئىككى خىل. قەبرىستانلىقتىن خەن دەۋرىگە
تەۋە مىس كۆرگۈ، يىپەك ۋە يۈك توقۇلمىلار، ھەر
خىل مارجانلار قېزىۋېلىنغان. شىنجاڭ ئۇيغۇر ئاپتونوم
رايونلۇق مۇزېيى 1959 - يىلى تەكشۈرۈپ تازىلىغان
نىيىملىك ئاقسۆڭەك ئەر - خوتۇن بىرگە دەپنە قىلىنغان

بىر تۈركۈم پۇقرالار قەبرىسى بايقالغان ۋە قەبرىلەنغان، ئەمما ھەمدە پەنە بۇيۇملار ئىنتايىن ئاز چىققان. پۈتۈن قەبرىستانلىق نىيە بەگلىكى جەمئىيىتىدە باي ۋە نامراتلىق ئوتتۇرىسىدىكى پەرقنىڭ روشەن ئىدى. كەنلىكىنى جانلىق ئىپادىلەپ بەرگەن. مۇكەممەل ساق. لىنىيىپ قالغان قۇرۇق جەسەتلەر ئاق تەنلىكلەرنىڭ بەدەن ئالاھىدىلىكىنى ئېنىق نامايان قىلىدۇ. دەپنە تۈزۈۋىسى (مەسىلەن، كىيىم ئاسقۇچ، چۈمبەل) ۋە خەن سۇلالىسى ھەدىيە قىلغان زور مىقداردىكى كىمخاپ، شايى، مىس كۆرگۈ، سىرلانغان بۇيۇملار نىيە بەگلىكى بىلەن خەن سۇلالىسىنىڭ زىچ سىياسىي، مەدەنىيەت ئالاقىسىنى كونكرېت چۈشەندۈرۈپ بېرىدۇ.

يارغولدىكى تىك ئازگاللىق قەبرىلەر قۇش بەگلىكىگە تەۋە قەبرىلەر. قەدىمكى يارغول شەھىرىنىڭ غەربىي جەنۇبىغا ۋە غولنىڭ شىمالىدىكى تەكشى تۆپىسىگە جايلاشقان. 1996 - يىلى غولنىڭ غەربىدىن 23 قەبرىە بايقالغان ھەم قەبرىلەنغان. ئۇلار شەكىل ۋە تۈزۈلۈش جەھەتتە تىك ئازگاللىق توپا لەھەتلىك (16 سى)، تىك ئازگاللىق يان لەھەتلىك (يەتتىسى) قەبرىلەردىن ئىبارەت. ئالدىنقى قەبرىلەرنىڭ دەۋرى غەربىي خەن دەۋرىگە، كېيىنكى قەبرىلەرنىڭ دەۋرى شەرقىي خەن دەۋرىگە، ئەڭ ئاخىرقىلىرىنىڭ دەۋرى (بىر قەبرىە) جىن دەۋرىگىچە توغرا كېلىدۇ. قەبرىلەرنىڭ كۆپىنچىسى ئىلگىرى توغرىلىقچە قەبرىلەنغان، لېكىن قۇربانلىق قىلىنغان ئاتنىڭ بېشى، پۈت سۆڭەكلىرى ۋە ساپال، تۆمۈر، ئالتۇن، مارجان، سۆڭەك، تاش بۇيۇملار بىلەن خەن دەۋرىگە خاس سەييارە بۇلۇت نۇسخىلىق مىس كۆرگۈ، بەش جۈلۈق يارماق، تۆمۈر باشاق، قۇلۇلە قەبىلىق بېزەك، تاش مۇنچاق قاتارلىقلار ساقلىنىپ قالغان. بۇلار قۇش مەدەنىيىتى بىلەن شىمالدىكى موڭغۇل يايلاق مەدەنىيىتى ۋە ئوتتۇرا تۈزلەڭلىكتىكى خەن زۇمەدەنىيىتىنىڭ زىچ باغلىنىشلىق ئىكەنلىكىنى نامايان قىلىدۇ. غولنىڭ شىمالىدىكى تەكشى تۆپىلىكتە جەمئىي 55 قەبرىە قەبرىلەنغان، ئاساسەن قۇش بەگلىكى خان جەمەتىگە تەۋە ئىككى قەبرىدۇر؛ قەبرىستانلىقتا قۇربانلىق قىلىنغان چارۋىلار ئازگىلىدىن 55 ى بار. ئاساسلىق قەبرىلەرنىڭ ئۈستىگە تاشلار يۇمىلاق شەكىلدە دۆۋىلەنگەن، كېسەكتە قوپۇرۇلغان قورۇق تام ئىچىگە ئېلىنغان قەبرىە تىك توپا ئازگاللىق يان لەھەتلىك قىلىپ ياسالغان، كۆلىمى 100 كۇب مېتىرچە كېلىدۇ. بىرىنچى، قەبرىنىڭ يېنىدا قوشۇمچە كىچىك قەبرىدىن توققۇزى، قۇربانلىق قىلىنغان چارۋىلار ئازگىمۇ.

قەبرىە دەل مۇشۇ قەبرىستانلىقتىن بايقالغان. قەبرىۈپ-لىنىنغان كىمخاپ تون، شايى چاپان، سىرلانغان بۇيۇم، «مەرتىۋىلىرى ئۆسكەي» دېگەن خەنزۇچە خەتلىك مىس كۆرگۈ ۋە قويۇق ئالاھىدىلىككە ئىگە يۈلك چەكەن، گۈل بېسىلغان پاختا رەخت، قولدا ياسالغان ساپال ۋە ياقاچ بۇيۇملار كىشىلەرنى جەلپ قىلىدۇ. (3) 95 نىيە 1 - نومۇرلۇق قەبرىستانلىقتا جەمئىي توققۇز قەبرىە قەبرىلەنغان. قەبرىلەر تىك ئازگاللىق قۇم لەھەتلىك بولۇپ، دەپنە قىلىش جابدۇقلىرى توغراقتىن ئويۇلغان مىيىت ساندۇقى ۋە ساندۇق شەكىلىدىكى مىيىت ساندۇقىدىن ئىبارەت ئىككى خىل. ئۇلار ئىچىگە بىر ياكى ئىككى جەسەت سېلىنغان، ساندۇق ئىچىگە ئەر - خوتۇن بىللە قويۇلۇپ، ساندۇقنىڭ ئۈستىگە يۈلك ئەدىيال يېپىلغان. جەسەتلەرنىڭ كۆپىنچىسى مۇكەمەل ھەل ساقلانغان. قەبرىۈپلىنغان مەدەنىيەت يادىكارلىقىدىن بىر سىپال كومزەك (بىرىنىڭ ئۈستىگە «王» خېتى يېزىلغان)، ياقاچ تەڭخە (ئىچىگە قويىنىڭ كەينى سانى، بەكە، قۇرۇق مېۋىلەر سېلىنغان)، كىم ئاسقۇچ، ئوقيا، سىرلانغان بەرداز قۇتىسى، مىس كۆرگۈ ۋە تارغاق - سۈزگۈچ قاتارلىقلار بار. جەسەتنىڭ ئۈستىگە كىمخاپ ۋە پاختا يوتقان يېپىلغان، بېشىغا كىمخاپ، شايى بۆك كىيگۈزۈلگەن ياكى يىپەك توقۇلمىلار ئورالغان. يىپەك، كىمخاپلارنىڭ سانى ناھايىتى كۆپ بولۇپ، نۇرغۇنلىرى ئىلگىرى كۆرۈلۈپ باقمىغان. مەسىلەن، «بەگ - ئەمىرلەر قۇدىلاشما ئۇرۇق ئەۋلادلىرى تۈمەن سىڭ يىللارغىچە دەۋر سۈرگەي»، «مەشرىقتە كۆرۈندى بەش ئەختەر، ئوتتۇرا ئەلگە نەپ يەتكەي، تۆۋەنكى چاڭلار ئۈستىگە يۈرۈش قىلغايىمىز»، «ئالەمدە يوق بۇ ئېسىل كىمخاپ، ئىككى قۇدا پەرزەنتلىرىگە خەيرلىك ئانا قىلغاي» دېگەن خەتلەر كەشتىلەنگەن كىمخاپلار بىلەن خەيرلىك سۆزلەر ئىشلىتىلمەي، ئادەم، ھايۋانلار ئوبرازى چۈشۈرۈلگەن كىمخاپلار ۋە كۈنۈس نۇسخىلىق كىمخاپ قاتارلىقلار بۇلاردىن باشقا، يەنە شىر نۇسخىلىق ۋە گېئومېتىرىيەلىك نۇسخىلىق گىلەم، ئەرنەچە نەقىشلىق خۇرۇم ئايغ، ئايالچە كەشتىلەنگەن كىمخاپ قونچلۇق قىزىل موۋۇت ئايغ قاتارلىق ئىلگىرى ئۇچرىمىغان ئېسىل بۇيۇملارمۇ بار. بۇلار شەرقىي خەن دەۋرىنىڭ ئاخىرقى مەزگىلىدىكى نىيە بەگلىكىنىڭ ماددىي تۇرمۇشىنى ئەكىس ئەتتۈرۈپ بېرىدۇ. بۇ قەبىتىمۇ قەبرىش نەتىجىسى مەملىكىتىمىز بويىچە 1995 - يىللىق ئون چوڭ ئىسراخېئولوگىيەلىك بايقاشنىڭ بىرى بولۇپ باھالانغان. (4) نىيىدىكى بۇددا مۇنارنىڭ شەرق تەرىپىدىن

چاسا شەكىللىك تىك توپا ئاز گاللىق چولكە قەبرىنىڭ بىر بۆلۈكىدە چەيدۈ دەستىسى شەكىلدىكى پانتۇ قەبرە يولى بار. قۇم - توپىلارنى توسۇش ۋە قەبرە تېمىنى مۇس- تەھكەملەش ھەمدە قەبرە ئېغىزىنى يېپىشقا قولايلىق بولۇش ئۈچۈن، لەھەت ۋە قەبرە يولىنىڭ تېمىنى بوي- لىتىپ ياغاچ قۇزۇق قېقىلىپ، سىرتىغا قومۇش، شاخ - شۇمبا، سامانلار يۈك ئارغامچا بىلەن ياغاچ قوزۇق- لارغا پۇختا باغلانغان. قەبرە ئاستىغا ياغاچتىن ياسالغان تاۋۇت قويۇلغان. جەسەتلەر كەينى - كەينىدىن دەپنە قىلىنغان ھەمدە دەپنە قىلىنغان جەسەتلەر يۈزدىن ئاش- قان. كىچىك قەبرىلەر بۇرچەكلىرى يۇمىلاق كەلگەن ئۈزۈنچاق چاسا تىك ئاز گال شەكىلدە بولۇپ، كارنايس- مان، قولۋاقسىمان جەسەت ساندۇقى ئىشلىتىلگەن. بالىلار قەبرىسى كۆپرەك، ياش قۇرامىغا يەتكەنلەر دەپنە قىلىنغان ۋە بىللە دەپنە قىلىنغان قەبرىلەر بىرقەدەر ئاز. تىك توپا ئاز گاللارنىڭ ھەربىرىگە قۇربانلىق قى- لىنغان بىردىن كۆمۈلگەن ئاتلار يۈگەن - جابدۇقلانغان پېتى يېنىچە ياتقۇزۇلغان. ھەمدە دەپنە قىلىنغان مەدەنى- يەت يادىكارلىقلىرى بىر قەدەر ياخشى ساقلانغان بو- لۇپ، ئاساسەن ساپال، مىس، تۆمۈر، تاش بۇيۇملى- رى؛ ياغاچ، سۆڭەك، كىگىز، يۈك - تېرە بۇيۇملى- رى؛ يېپەك، يۈك توقۇلمىلار؛ ئۈسۈملۈكلەرنىڭ ئۆ- رۈقى، يېمەكلىك، دورا، ئۆي چارۋىچىلىرى قاتارلىق- لار بولۇپ، قۇرۇق جەسەت ۋە كىمىم - كېچەكلەرنى ئۆز ئىچىگە ئالىدۇ، بولۇپمۇ نەپىس توقۇلغان كىمخاپ، كەشتىلەنگەن يۈك توقۇلما ۋە يۈك توقۇلمىلىق بۇيۇملار خەن - جىن دەۋرلىرىدىكى خوتەن تەۋەسىدە تىرىكچە- لىك قىلغان ئاھالىلەرنىڭ ئىرقى، ئىشلەپچىقىرىشى، تۇرمۇش ئادىتى، دىنىي ئېتىقادى ھەمدە ئوتتۇرا تۈز- لەڭلىك ۋە غەربىي ئاسىيا بىلەن بولغان مەدەنىيەت ئالاقىسى، يىپەك يولىنىڭ قاتناش ئەھۋالى قاتارلىقلار- نى تەتقىق قىلىشتىكى ماددىي ماتېرىيال ھېسابلىنىدۇ.

ئاستانە قەدىمكى قەبرىستانلىقى جىن- تاڭ دەۋرلىرىدىكى قوچو ئۇيغۇر خانلىقىنىڭ جامائەت قەبرىستانلىقى. تۇرپان شەھىرىنىڭ تەخمىنەن 40 كى- لومېتىر شەرقىي جەنۇبىدىكى ئاستانە كەنتىنىڭ شىما- لىغا ۋە قاراخونجا كەنتىنىڭ جەنۇبىغا جايلاشقان بولۇپ، جەنۇب تەرىپى ئىدىقۇت قەدىمكى شەھىرىگە تۇتىشىدۇ. كۆلىمى شەرقتىن غەربكە بەش كىلومېتىر، جەنۇبتىن شىمالغا ئىككى كىلومېتىر كېلىدۇ. 1959 - يىلىدىن 1975 - يىلىغىچە، شىنجاڭ ئۇيغۇر ئاپتونوم رايونلۇق موزېيى 13 قېتىم ئارخېئولوگىيەلىك قەزىپ، 400

لىدىن 23ى بار؛ ئىككىنچى، يېنىدا قوشۇمچە قەبرە- دىن 15ى، قۇربانلىق قىلىنغان چارۋىلار ئازگىلىدىن 23 ى بار. قەبرىلەر ئېغىزى دەرىجىدە بۇزغۇنچىلىققا ئۇچرىغان بولغاچقا، جەسەتلەرنىڭ ئۈستىخانىلىرى تولۇق ساقلىنىمىغان، ھەمدە پەنە بۇيۇملارمۇ يوقالغان. ھازىر قەبرىلەرنىڭ ھەمدە پەنە بۇيۇملار ئاساسەن لاي ياكى لايغا يۇمشاق قۇم ئارىلاشتۇرۇپ قولدا ياسالغان قىزىل ساپال قاچىلاردىن ئىبارەت. ئۇلارنىڭ ياسىلىشى سىلىق بو- لۇپ، ئىچى - سىرتىغا قىزىل رەڭ بېرىلگەن. ساپال قاچىلاردىن تاۋاق، ئاياق، جام، كوزەكلەر؛ سۆڭەك بۇيۇملاردىن كەمەر توقىسى، پىچاق، نەيچە قاتارلىق نەرسىلەردىن سىرت، نۇرغۇنلىرى بېزەك بۇيۇملىرى. ئالتۇن بېزەك بۇيۇملاردىن قارچىغا تۇمشۇقلىق ھايۋان- خىڭ يولۋاس بىلەن ئېلىشىۋاتقانلىقى نەقىشلەنگەن قا- داق، بىر جۈپ قوش نەقىشلەنگەن قادا، قارچىغا نەقىشلەنگەن ياپراقچە، ئالتە بۇرچەكلىك گۈل شەكىل- لىك ياپراقچە، ئالتۇن تۈگە، ئالتۇن بۇغا قاتارلىقلار بار؛ بۇلاردىن باشقا، يەنە كالا باشلىق كۈمۈش بېزەك، بۇرە شەكىللىك مىس بېزەك ۋە تۆمۈر كەمەر توقىسى، باشاق، ئېگەر - جابدۇق، تۇرنا تۇمشۇق ئوتغۇچ، مىس كۆرگۈ، بەش جۈلۈك يارماق، يىپەك، يۈك، پاختا توقۇلما پارچىلىرى، سىرلانغان بۇيۇم قا- تارلىقلار بار. يۇقىرىقىلار قەبرە ئىگىلىرىنىڭ ھايات ۋاقتىدا ئالتۇننى قەدىرلەيدىغانلىقىنى چۈشەندۈرۈپلا قالماي، يەنە چارۋىچىلىق تۇرمۇشىنى ئاساس قىلىدىغان- لىقىنى، شۇنداقلا ھاياتلارنىڭ ئوبرازىنى ئەتىۋارلايد- ىغان مەدەنىيەت روھىي ھالىتىنى كۆرسىتىپ بېرىدۇ. بۇلاردىن خەن سۇلالىسى دەۋرىدىكى قوش بەگلىكىنىڭ يۇقىرى قاتلام ئاقسۆڭەكلىرىنىڭ ماددىي ۋە مەنىۋى مەدەنىيىتى، تۇرمۇشىنى كۆرۈۋالغىلى بولىدۇ.

سامپۇل قەدىمكى قەبرىستانلىقى خەن - جىن دەۋرىگە تەۋە قەبرىستانلىق. لوپ ناھىيە- سىدىكى سامپۇل يېزىسىنىڭ جەنۇبىي چۆللۈك بويىغا جايلاشقان. قەبرىستانلىقنىڭ شەرقتىن غەربكەچە ئۆ- زۈنلۈكى ئالتە كىلومېتىر، جەنۇبتىن شىمالغا كەڭلىكى تەخمىنەن بىر كىلومېتىر كېلىدۇ. يەر يۈزى شېغىل ۋە قۇم توپىلىق بولۇپ، ھېچقانداق بەلگە يوق. 1983- يىلىدىن بۇيان، ئىلگىر - كېيىن ئۈچ قېتىم 60 تىن ئارتۇق قەبرە قەزىلغان. قەبرىلەر گۈرۈپپا بويىچە ئو- رۇنلاشقان بولۇپ، ھەربىر گۈرۈپپىنىڭ ئوتتۇرىسىدە- كى چولكە بىر قەبرىنىڭ ئەتراپىدا كىچىك قەبرىلەر بىلەن ئات قۇربانلىق قىلىنغان ئاز گاللار بار. ئۈزۈنچاق

ئاخىرىغا كەلگەندە، قەبرە يولى لەھەتلىك بىر تەرىپىگە توغرا كېلىدىغان چەيدۇ شەكلىدىكى قەبرىلەر بارلىققا كەلگەن.

يانتۇ قەبرە يولى بار ئۆلكۈرسىمان قەبرىلەر ئىچىدە بېزەك رەسىملەر بايقالغان. بىرىنچى مەزگىلگە تەۋە قەبرىلەرنىڭ ئاقارتىلغان كەينى تېمىغا قارا سىياھتا رەسىم سىزىلىپ، بەزى جايلىرىغا رەڭ بېرىلگەن. بەزى تام رەسىملىرىنىڭ ئورنىنى قەغەزگە سىزىلغان رەسىملەر ئالغان بولۇپ، مەزمۇنى قەبرە ئىگىسىنىڭ ھايات ۋاقتىدىكى تۇرمۇش ئەھۋالى ئەكس ئەتتۈرۈلگەن. ئىككىنچى مەزگىلدە بەدىنىنىڭ يۇقىرىسى ئادەمگە، تۆۋەنى يىلانغا ئوخشايدىغان شايىغا سىزىلغان قۇشى نۆۋە رەسىمى پەيدا بولغان. ئۇ دەسلەپتە جەسەت ساندۇقى قايقىنىڭ ئاستى يۈزىگە يېپىلغان، كېيىنچە ياغاچ مىخلار بىلەن لەھەتلىك تورۇسى ياكى كەينى تېمىغا ئېسىلغان. ئۈچىنچى مەزگىلدەمۇ ئالدىنقى مەزگىلدە كىگە ئوخشاش مەزمۇندىكى شايىغا سىزىلغان رەسىملەر كۆپەيگەن بولۇپ، بىر قەبرىدىن ئۈچ پارچە چىققان، ئۇلارنىڭ ئارىسىدا كاناپ رەختكە سىزىلغانلىرىمۇ بار. تاڭ سۇلالىسىنىڭ گۈللەنگەن دەۋرىدىن كېيىنكى مەزگىلگە تەۋە لەھەتلەرنىڭ ئارقا تېمىدا تۇتاش دەرىپەردە شەكلىدىكى تام رەسىملىرى بولۇپ، مەزمۇنى ئادەم ئوي-رازلىرى ياكى گۈل - قۇشلار ئەكس ئەتتۈرۈلگەن (قەغەزگە سىزىلغانلىرىمۇ بار). بەزى قەبرىلەرنىڭ تورۇسىغا ئاسترونومىيەلىك ھادىسىلەر كۆرۈنۈشى سىزىلغان. شۇنىڭ بىلەن بىر ۋاقىتتا، دەرىپەردە شەكلىدىكى شايىغا سىزىلغان رەسىملەر، مەسىلەن، كېنىدە زەك رەسىمى، نەغمىچىلەر رەسىمى، يىلقىچى رەسىمى قاتارلىقلار بارلىققا كەلگەن. جەسەتلەر كۆپىنچە بورا ئۈستىگە ياتقۇزۇلغان، دەپنە جابدۇقلىرى ئاز ئۇچرىغان. بىرىنچى، ئىككىنچى مەزگىللەردە ياغاچ جەسەت ساندۇقى ئىشلىتىلگەن، ئۈچىنچى مەزگىلدە جەسەت ساندۇقى ئىشلىتىلگەن ئەھۋال ئىنتايىن ئاز ئۇچرىغان. قەغەز جەسەت ساندۇقى ئىشلىتىشنى مىسالغا ئالساق، ئارخېئولوگىيە تارىخىدا ئىلگىرى كۆرۈلگەن ئەھۋال ھېسابلىنىدۇ. دەپنە قىلىش شەكلىدىن قارىغاندا، جەسەتلەرنىڭ ھەممىسى پۈت - قوللىرى تۈزلەپ ئوڭىدىغا ياتقۇزۇلغان، ئاز ساندىكى ياش قۇرامىغا يەتمىگەن بالىلارنىڭ جەسەتى كۆيدۈرۈلۈپ، كۈلى خالتا ياكى كىچىك جەسەت ساندۇقىغا سېلىنىپ، ئاتا - ئانىلىرىنىڭ يېنىغا قويۇلغان.

مۇتلەق كۆپ ساندىكى قەدىمكى قەبرىلەر كۆپ قەبرىدىن ئوگرىلىنىپ بۇزغۇنچىلىققا ئۇچرىغان، شۇنداقتا

دىن ئارتۇق قەدىمكى قەبرىنى تازىلىغان. قەبرىلەرنىڭ



ئاساسەن قەدىمكى قەبرىستانلىقى

يىلتامە يار مەدەنىيەت يادىكارلىقلىرى غەربىي خىتتاينىڭ تەيشى 9 - يىلى (273 - يىلى) دىن تاڭ سۇلالىسىنىڭ جىيەنجۇڭ 3 - يىلى (782 - يىلى) غىچە توغرا كېلىدۇ. قەدىمكى قەبرىلەرنى جىن (III ~ V ئەسىر)، چۈ جەمەتى ھۆكۈمرانلىقىدىكى قوچو ئىبۇيغۇر خانلىقى (VI ~ VII ئەسىرلەرنىڭ ئوتتۇرىلىرى)، تاڭ سۇلالىسىنىڭ قوچو ئاستى (VII ئەسىرنىڭ ئوتتۇرىلىرىدىن VIII ئەسىرلەر) مەزگىللىرىدىن ئىبارەت ئۈچ دەۋرگە ئايرىشقا بولىدۇ. بىرىنچى مەزگىلگە تەۋە قەبرىلەر ئىككى خىل شەكىلگە ئىگە: بىرىنچى خىل شەكلىدىكى يانتۇ قەبرە يولى بار توپا ئۆتكۈرلۈك قەبرىلەر. ئۇلارنىڭ لەھىتى تەكشى، قەبرە يولى قىسقراق بولۇپ، ئاساسەن تەكشى بولمىغان پەلەمپەي شەكلىدە، ئىككىنچى خىل شەكلىدىكى تىك ئازگاللىق يان لەھەتلىك قەبرىلەر بولۇپ، ئۇزۇنچاق چاسا شەكىللىك تىك ئازگاللىق بىر تەرىپىگە يان لەھەت كويالغان ياكى ئىككى تەرىپىگە يۇقىرى - تۆۋەن ماس كەلگەن يان لەھەتلەر كويالغان. ئىككىنچى مەزگىلگە تەۋە لەھەتلەرنىڭ تۆت تېمى سىرتىغا يايىسىمان كۆپتۈرۈلگەن، تورۇسى تۈز ۋە يۇمىلاقراق چىقىرىلغان، قەبرىلەرنىڭ قەبرە يولى ئۇزارتىلىپ، پەلەمپەيلىرى يوقىتىلغان. ئۈچىنچى مەزگىلگە تەۋە قەبرىلەرنىڭ تۈزۈلۈشى ئاساسەن ئىككىنچى مەزگىلدىكىلەرنىڭكىگە ئوخشايدۇ، پەقەت لەھەتلىرىلا بارغانسېرى چوڭايىتىلىپ، قەبرە يولى تېخىمۇ ئۇزارتىلغان. ۋۇزېتېيەن (VII ئەسىرنىڭ ئاخىرى) دەۋرىدىن باشلاپ، كۆلىمى بىر قەدەر چوڭ بولغان قەبرىلەرنىڭ لەھىتى ئالدىغا كارىدور ياسىلىپ، ئىككى تەرىپىگە ھەيكەللەرنى قويىدىغان ئۇيۇقچىلار كويالغان ھەمدە لەھەت ئىچىگە جەسەت قويىدىغان خام توپىلىق سۇپا چىقىرىلغان؛ بەزى چوڭ قەبرىلەرنىڭ قەبرە يولىنىڭ ئاخىرىغا تۇڭلۇك ۋە يول قويۇلغان. ئۈچىنچى مەزگىلنىڭ

تۆمۈر قورال دەۋرىگىچە بولغان زامانلارغا تەۋە بو-
لۇپ، بالباللارنىڭ گەۋدىسى تەكشى، سىلىق، يۈزىنىڭ
ئومۇمىي كۆرۈنۈشى كۆپىنچە يۇمىلاق، ئۈستىگە بۆك-
لۈك خالات كىيگۈزۈپ قويۇلغاندەك يۈزىلا ئوچۇق تۈر-
غان، كۆزلىرى كىچىك ھەم يۇمىلاق، يېتىلگەن كۆك-
رەك مۇسكۇللىرى بىلەن كىيىمىنىڭ ياقىسى ئالاھىدە
ئىپادىلەنگەن. قەبرىلەرنىڭ ئەتراپى چاسا ياكى ئۈزۈن-
چاق چاسا شەكىللىك تاش قورۇقلار بىلەن قورۇلغان.
ھەمدە يەنە بۇيۇملار مىس پىچاق ۋە لېيىغا قۇم ئارىلاشتۇ-
رۇلغان، ئۈستىگە ئويما نەقىشلەر چۈشۈرۈلگەن ساپال
قاچىلارنى ئاساس قىلىدۇ. قەبرە ئىگىلىرىنىڭ مىللەت
تەۋەلىكىنى بېكىتمەك تەس. كېيىنكى مەزگىلگە تەۋە
بالباللارنىڭ بەش ئەزاسى ئېنىق، ئوبرازى جانلىق بو-
لۇپ، بوغان كۆزلۈك، بۇرۇتلۇق كەلگەن، سۈل قولى-
دا جام، ئوڭ قولىدا قىلىچ تۇتۇپ تۇرغان، ئۈستىگە
قايرىما ياقىلىق ئۈزۈن تون كىيىپ، كەمەر باغلىغانلى-
رى كۆپ ئۇچرايدۇ. قەبرىلەرنىڭ ئۈستىدە توپا ياكى
تاش دۆۋلىرى بار. قەبزىۋېلىنغان مەدەنىيەت يادىكارلىق-
لىرى ئىچىدە تۆمۈر ۋە ساپالدىن يىتىرىلگەن ساپال
بۇيۇملار كۆپرەك، ئۇلارنىڭ دەۋرى جەنۇبىي ۋە شىمال-
ىي سۇلالىلەرنىڭ ئاخىرقى مەزگىلىدىن سۈي - تاڭ
سۇلالىلىرىگىچە بولغان زامانلارغا توغرا كېلىدۇ. قەب-
رىلەرنىڭ كۆپىنچىسى قەدىمكى تۈركلەرگە تەۋە.

كۆكسۇ قەدىمكى قەبرىستانلىقى ۋېي -
جىن دەۋرلىرىگە تەۋە چوڭ قەبرىستانلىق. لوپنۇر نا-
ھىيىسىنىڭ 150 كىلومېتىر شەرقىنىڭ قىيپاش جەنۇب-
بىغىراق، يەنى قۇرۇقتاغ بىلەن كۆنچى دەرياسى ئارىلى-
قىدىكى چۆلىدىكى تەكشى تۈپلىمكە جايلاشقان. بايقال-
غان قەبرە 200 دىن ئارتۇق. شىنجاڭ مەدەنىيەت يادى-
كارلىق - ئارخېئولوگىيە تەتقىقات ئورنى 1989 -
1995 - ۋە 1999 - يىللىرى ئىلگىرى - كېيىن
بولۇپ ئۈچ قېتىم بۇزغۇنچىلىققا ئۇچرىغان قەبرىلەرنى
تازىلىغان ۋە 100 دىن ئارتۇق قەبرىنى رەسمىي قاز-
غان. قەبرىلەرنىڭ ئۈستىگە بىر تالدىن نەچچە تالغىچە
قىسقا ياغاچ قوزۇق قېقىلغان. لەھەتلەرنىڭ كۆپىنچى-
سى ئۈزۈنچاق چاسا شەكىلىدىكى تىك توپا ئازگاللىق
بولۇپ، ئاز ساندىكىلىرىدە ئازگالنىڭ ئىككى تەرىپىگە
يان لەھەت كولانغان. قەبرە ئاغزى يۇمىلاق ياغاچ ۋە
قۇرۇق پاخاللار بىلەن يېپىلغان، قەبرە ئىچىگە توغراق-
تىن ئويۇلغان ۋە ياغاچتىن ياسالغان مىنىت ساندۇقى
قويۇلغان، بەزى ياغاچ جەسەت ساندۇقىنىڭ سىرتىغا
نەپىس رەڭلىك نۇسخىلار سىزىلغان. قەبرىلەردىن يى-

مۇ قەبزىۋېلىنغان ھەمدە يەنە بۇيۇملار ناھايىتى كۆپ،
ئۇلارنىڭ ئىچىدە كىيىم - كېچەكلەرگە ئىشلىتىلگەن
يىپەك، پاختا، كەندىر، يۈك تۇقۇلمىلار بار؛ يىپەك
تۇقۇلمىلاردىن ھەرخىل كىمخاب (نەقىشلىك ۋە قوش
ئەنلىك كىمخابنى ئۆز ئىچىگە ئالىدۇ)، دارايى، گۈل-
لۈك دۈردۈن، نېپىز شايى، ھىلھىلە قىسىش تاختىسى
بىلەن گۈل بېسىلغان گۈللۈك يىپەك تۇقۇلمىلار بار،
يەنە ئوخشاش بولمىغان يىپەك رەختلەر ئىشلىتىلگەن
ئالاھىدە يىپەك توقۇلما كەش قاتارلىقلارمۇ بار. ئۇلار-
دىن باشقا، نەچچە مىڭ پارچە ھۆكۈمەت ۋە خۇسۇسىي
ھۆججەت قاتارلىقلار؛ كۈندىلىك تۇرمۇشتا ئىشلىتىلى-
دىغان ساپال، ياغاچ بۇيۇملار، يىپەك - ئىچىمكە
ئىشلىتىلىدىغان ھەمدە ئىچىگە ئۆگزە، جۇۋاۋا، پىرە-
نىك سېلىنغان ھىجىر، تاۋۇق، كۈمۈزەك قاتارلىقلار؛
يەنە لاي ھەيكەل ۋە ياغاچ ئويما ھەيكەل قاتارلىقلار بار.
ئۇلار قوچوننىڭ II ~ VII ئەسىرلەردىكى سىياسىي،
ئىقتىسادىي ئەھۋالى، مىللەتلىرى، مەدەنىيىتى ھەمدە
ئىچكى رايونلار بىلەن بولغان زىچ مۇناسىۋىتىنى تەتقىق
قىلىشتا مۇھىم ئەھمىيەتكە ئىگە. مەزكۇر قەبرىستان-
لىق مەملىكەت بويىچە نۇقتىلىق قوغدىلىدىغان مەدەنىي-
يەت يادىكارلىق ئورۇن ھېسابلىنىدۇ.

بالباللىق قەبرىلەر قەدىمكى كۆچمەن چارۋى-
چى مىللەتلەرنىڭ قەبرىلىرى. قەبرىلەر يېنىغا تاش
ھەيكەللەر تۇرغۇزۇلغانلىقتىن شۇنداق نام ئالغان. ئۇلا-
ر ئاساسەن ئالتاي تېغى، تەڭرىتاغ ۋە جۇڭغارىيە ئويما-
لىقىنىڭ غەربىدىكى ئوتلاقلىرىغا تارقالغان. بالباللارنىڭ
بېشى چوڭ، چىرايى ئېنىق،
بەدىنى سەل كىچىك بولۇپ،
بىردىن، بىر نەچچىدىن ياكى
رەت بويىچە قەبرىستانلىققا
تارقالغان ھەمدە قاتار شەرققە
قارىتىلغان. قەبرىستانلىقنىڭ
ئۈستىدە توپا، تاش دۆۋىلىرى
ۋە تاش قورۇقلار بار. ئالتاي
شەھىرىدىكى شەمىرشەك، ئا-
رشاڭ ناھىيىسىدىكى ئار-
چات، ئاقسۇ كونا شەھەر
ناھىيىسىدىكى بوزدۆڭ قاتار-



بالباللىق قەبرىلەر

لىق بالباللىق قەبرىستانلىقلار ئارخېئولوگىيىلىك قە-
بزىلغان. قەبزىۋېلىنغان مەدەنىيەت يادىكارلىقلىرىنى
دەسلەپكى ۋە كېيىنكى مەزگىللەرگە ئايرىشقا بولىدۇ.
دەسلەپكى مەزگىلدىكىلىرى برونزا دەۋرىدىن دەسلەپكى

پەك، يۇلك، پاختا، كەندىر، تېرە، كىگىز، كەشتە قاتارلىق توقۇلمىلار ۋە كىيىم - كېچەكلەر؛ ياغاچ، سۆڭەك، ساپال، سىرلانغان ساپال، مىس، تۆمۈر، سىرلانغان قاچا، كۆرگۈ قاتارلىق ئىشلەپچىقىرىش سايمانلىرى ۋە تۇرمۇش بۇيۇملىرى؛ ئالتۇن، كۈمۈش، مارجان، قۇلۇلە قېپى قاتارلىق زىننەت بۇيۇملىرى قېلىپىزىلىنغان، شۇنداقلا پۇل ۋە قەغەزگە يېزىلغان ھۆججەت قاتارلىقلار بايقالغان. 1995 - يىلى قېزىلغان 15 - نومۇرلۇق قەبرىدە، رەڭلىك جەسەت مەندۇقى بايقالغان. جەسەتنىڭ يۈزىگە كەندىر غولغا لاي ئارىلاشتۇرۇلۇپ ياسالغان نىقاب تارتىلغان بولۇپ، ئۈستىگە سېرىق رەڭدە جۈپ ئادەم، ھايۋان ۋە دەرەخ نۇسخىلىرى چۈشۈرۈلگەن تېگى قىزىل يۇلك چەكمەن تون، ياپچاقراق ئالتۇن شايى كىيىم، كەشتىلەنگەن يۇلك ئىشتان، پۇتغا شايى ئاشلىق ئالتۇن ئوقا تۇتۇلغان گۈللۈك كىگىز ئۆتۈك كىيگۈزۈلگەن. بىلىكىگە كۆك رەڭلىك كەشتىلەنگەن شايى باغلىنىپ، مەيدىسىگە كىچىكلىتىپ ئىككىگە ئاخىرەتلىك شايى چاپان، بېشىغا چىلاۋاتقان خوراز كەشتىلەنگەن دارايى ياستۇق قويۇلغان. بۇنداق كۆركەم ۋە ئاجايىپ كىيىم - كېچەكلەر باشقا جايلاردىكى قەبرىلەردىكىدىن ئۆزگىچە بولغاچقا، ئىلىم ساھەسىدىكىلەرنىڭ ئومۇميۈزلۈك دىققەت - ئېتىبارىنى قوزغىغان.

سۈرلۈك كۆرۈلىدىغان خەيرلىك بۇلۇت ۋە يۇمىلاق گۈل نۇسخىلىرى سىزىلغان. مەقبەرە ئىچىگە بېشىر ۋالك ۋە ئۇنىڭ پوجۇڭى مېھرىبانۇ، 8 - ئەۋلاد قۇمۇل ۋاڭى مۇھەممەت (1867 - يىلى ۋاخلىققا ۋارىسلىق قىلغان) ئەر - خوتۇن ۋە ئۇلارنىڭ جەمەتلىرىدىن جەمئىي 40 ئادەم دەپنە قىلىنغان. بېشىر ۋالك مەقبەرىسىنىڭ سول تەرىپىدە ئەسلىدە ياغاچ شىپاك شەكلىدىكى قەبرىدىن بەشى بار ئىدى، ھازىر ئىككىسىلا ساقلىنىپ قالغان، بۇ 9 - ئەۋلاد قۇمۇل ۋاڭى شاھ مەخسۇت (1882 - يىلى ۋاخلىققا ۋارىسلىق قىلغان) ۋە تەيجىلەرنىڭ مەقبەرىسىدۇر. ئۇنىڭ ئىچى كېسەك بىلەن قويۇرۇلغان، ياسىلىش ئۇسۇلى ئىسلام بىناكارچىلىقىدىكى گۈمبەز تورۇسلىق قۇرۇلۇش ئاساس قىلىنغان، سىرتى خەنزۇ ئۇسۇلىدىكى سەككىز بۇرجەكلىك ئۈچلۈك ئۆگزىلىك، موڭغۇل ئۇسۇلىدىكى دۇبۇلغىسىمان ئۆگزىلىك، ياغاچ قۇرۇلمىلىق قىلىپ ياسالغان. بۇ ئىمارەت كۆپ خىل مەدەنىيەت ئامىللىرىنى بىر گەۋدە قىلغاچقا، ئۆزگىچە ئەلاھىدىلىكىگە ئىگە. مەسچىت XVIII ئەسىرنىڭ باشلىرىدا ياسالغان بولۇپ، 5000 ئادەم بىرلا ۋاقىتتا ناماز ئوقۇيالايدۇ، ھازىر قۇمۇل تەۋەسىدىكى ئەڭ چوڭ مەسچىتتۇر. مەزكۇر قەبرىستانلىق شىنجاڭ بويىچە نۇقتىلىق قوغدىلىدىغان مەدەنىيەت يادىكارلىق ئورۇن ھېسابلىنىدۇ. (رەڭلىك قىستۇرما ۋاراقنىڭ 3 - بېتىگە قارالسۇن)

قۇمۇل ۋاخلىرى قەبرىستانلىقى «ئۇيغۇر ۋاخلىرى قەبرىستانلىقى» دەپمۇ ئاتىلىدۇ. چىڭ دەۋرىدە ئۆتكەن قۇمۇل ۋاخلىرى ۋە ئۇلارنىڭ جەمەتلىرى دەپنە قىلىنغان قەبرىستانلىق. قۇمۇل شەھىرىنىڭ تەخمىنەن بىر كىلومېتىر غەربىدىكى شەھەر ئىچى يېزىسىغا جايلاشقان بولۇپ، قەبرىستانلىقتا ھازىر ئۈچ يۈرۈش ئىمارەت، بىر مەسچىت رايونى ساقلانغان، يەر مەيدانى 1.33 گېكتار كېلىدۇ. ئۇلارنىڭ ئىچىدە ئەڭ گەۋدىلىكى 7 - ئەۋلاد ۋالك بېشىر (1813 - يىلى ۋاخلىققا ۋارىسلىق قىلغان) نىڭ مەقبەرىسى. ئۇنىڭ ئاستى ئۈزۈنچاق چاسا شەكىللىك، تورۇسى گۈمبەز ۋە ئۈچلۈك ئەگمە شەكىللىك ئىشىكى غەربكە قارىتىلغان، ئوڭ - سول يېنىغا تۈۋرۈكسىمان مۇنار چىقىرىلغان. مۇنارنىڭ ئىچىدە ئۈستىگە چىققىلى بولىدىغان ئايانما توپا پەلەمپەي بار. گۈمبەزنىڭ تۆت ئەتراپىدا پاكاز قورۇق تاملاردىن باشقا، يەنە يىراقنى كۆزەتكىلى بولىدىغان سۇپا بار. مەقبەرە گەۋدىسىنىڭ سىرتىغا پۈتۈنلەي سىرلىق كاھىش چاپلانغان، ئىچى ھاك بىلەن ئاقارتىلىپ، ئۈستىگە كۆك رەڭدە ناھايىتى نەپىس ۋە

خەن سۇلالىسىگە بەيئەت قىلغان چاغلار ئاق - ساقىلى تامغىسى خەن سۇلالىسى ھۆكۈمىتى غەر - بىي يۇرتنىڭ ھەرقايسى جايلىرىدىكى سەركەردىلەرگە تارقىتىپ بەرگەن ئەمەلدارلىق تامغىلىرى. 1956 - يىلى توقسۇ ناھىيىسىدىكى ئۇچقات قەدىمكى شەھىرىدىن تېپىلغان. تامغا مىستىن ياسالغان بولۇپ، ئېگىزلىكى 3.5 سانتىمېتىر، تەرەپ ئۇزۇنلۇقى 2.3 سانتىمېتىر كېلىدۇ، تۇتقۇچى ياتقان قوي شەكىللىك بولۇپ، تۆت قۇچى بىلەن تامغا دۈمبىسى ئارىلىقىدا شوپنا ئۆتكۈزۈپ ئېسىۋالىدىغان تۆشۈكى بار. تامغىغا پېتىنقى قىلىپ «خەن سۇلالىسىگە بەيئەت قىلغان چاغلار ئاقساقىلى» دېگەن خەنزۇچە جۈەنشۇ نۇسخىلىق خەت ئويۇلغان. «خەننامە. غەربىي يۇرت تەزكىرىسى» دە خاتىرىلىنىدۇ. شىچە، خەن دەۋرىدە غەربىي يۇرت ئەمەلدارلىرىنىڭ «ھەممىسى خەن سۇلالىسى ھۆكۈمىتى بەرگەن تامغىنى تۇتقان» ئىكەن. بۇ تامغا تارىخىي خاتىرىلەرنىڭ توغرا ئىكەنلىكىنى ئىسپاتلىغان، بۇ خەن سۇلالىسى ھۆكۈمىتى غەربىي يۇرتقا ئىگىلىك ھوقۇقىنى يۈرگۈزگەنلىكىنىڭ ماددىي پاكىتى ھېسابلىنىدۇ. (رەڭلىك قىستۇرما ۋاراقنىڭ 6 - بېتىگە قارالسۇن)

لى چۇڭنىڭ تامغىسى خەن دەۋرىگە تەۋە مىس تامغا. شايار ناھىيىسىدىكى يۇلتۇز باغ ئەتراپىدىن تېپىلغان. تامغا چاسا شەكىللىك بولۇپ، چوڭلۇقى 1.3×1.3 سانتىمېتىر، ئېگىزلىكى 0.7 سانتىمېتىر كېلىدۇ، تۇتقۇچى كۆۋرۈك شەكلىدە چىقىرىلغان. جۇڭگو ئارخېئولوگى خۇاڭ ۋېننىڭ «تارىم ئويمانلىق قىنىڭ ئارخېئولوگىيىلىك خاتىرىسى» دېگەن كىتابىدا، تامغىنىڭ «ئۈستىگە جۈەنشۇ نۇسخىسىدا ئالتە خەت ئويۇلغان، (لى چۇڭنىڭ تامغىسى، دېگەن تۆت خەتنى تونۇغىلى بولىدۇ، قالغان ئىككى خەت ئېنىق ئەمەس)» لىكىنى ئېيتقان. يەنە بىر ئېيتىلىشىچە، تامغىدىكى خەت «لى چۇڭنىڭ تامغىلىق خېتى» دېگەن بەش خەت ئىكەن. «خەننامە. غەربىي يۇرت تەزكىرىسى» دە خاتىرىلىنىشىچە، لى چۇڭ ۋاڭ ماڭنىڭ تېغىغا 3 - يىلى (16 - يىلى) غەربىي يۇرت قۇرۇقچىبېگى بولغان مەزگىلدە «قايتىپ بېرىپ كۈسەننى ساقلىغان، ۋاڭ ماڭ ئۆلۈپ نەچچە يىلدىن كېيىن، لى چۇڭمۇ ۋاپات بولغان، شۇنىڭدىن ئېتىبارەن غەربىي يۇرت بىلەن ئوتتۇرا تۈزلەڭلىك ئوتتۇرىسىدىكى مۇناسىۋەت ئۈزۈلۈپ قالغان» ئىكەن. بۇ تامغا لى چۇڭ كۈسەن (كۇچا) دە غەربىي يۇرت قۇرۇقچىبېگىلىك ۋەزىپىسىنى ئۆتىگەن مەزگىلدە قالدۇرغان يالداما ھېسابلىنىدۇ.

پۇلېي ئايمىقىنىڭ تامغىسى تاڭ دەۋرىدىكى يەرلىك ئەمەلدارلارنىڭ تامغىسى. مىمىتىن ياسالغان، چاسا شەكلىدە بولۇپ، چوڭلۇقى 5.7×5.7 سانتىمېتىر، ئومۇمىي ئېگىزلىكى تۆت سانتىمېتىر كېلىدۇ. 1972 - يىلى جىسار ناھىيىسىدىكى بەشباقلىق قەدىمكى شەھىرىدىن قېزىۋېلىنغان، 1973 - يىلى شىنجاڭ ئۇيغۇر ئاپتونوم رايونلۇق مۇزېيى ئايرىپ ساقلىغان. تامغىنىڭ ئوتتۇرىسى سەل پۇچىلىق كەتكەن، ئەمما ئۈستىدىكى خەتلەرنى ئېنىق تونۇغىلى بولىدۇ، «پۇلېي ئايمىقىنىڭ تامغىسى» دېگەن خەتلەر جۈەنشۇ نۇسخىسىدا ئويۇلغان. «تاڭ سۇلالىسىگە دائىر مۇھىم خاتىرىلەر» دە خاتىرىلىنىشىچە، شىيەن چىڭ 4 - يىلى (659 - يىلى)، تاڭ سۇلالىسى غەربىي تۈركلەرگە قاراشلىق ھەرقايسى قەبىلىلەرنىڭ «ھەربىرىگە تامغا تارقىتىپ بېرىپ، ئالۋان - سېلىق ئىشلىرىدا بەلگە قىلغان». بۇ تامغا ئەينى ۋاقىتتا غەربىي تۈركلەرنىڭ شۇ جايدىكى مەلۇم بىر قەبىلىسىنىڭ سەركەردىسىگە تارقىتىپ بېرىلگەن بولسا كېرەك.

تورغات قەبىلىسىنىڭ كۈمۈش تامغىسى چىڭ سۇلالىسى ئوردىسى تورغات قەبىلىسىنىڭ سەركەر-

دىسىگە تارقىتىپ بەرگەن ئەمەلدارلىق تامغىسى. چىيەنلۇڭنىڭ 35 - يىلى (1771 - يىلى)، ئەتىل (ۋولگا) دەرياسىنىڭ تۆۋەن ئېقىنىدا بىر يېرىم ئەسىرگىچە كۆچمەن تۇرمۇش كەچۈرگەن تورغات موڭغۇللىرى شىنجاڭغا قايتىپ كېلىپ، چىڭ خانلىقىنىڭ مۇۋاپىق ئورۇنلاشتۇرۇشىغا ئېرىشكەن. چىيەنلۇڭ رېخى (ھازىرقى خېبېي ئۆلكىسىنىڭ چىڭدې شەھىرى) دە مۇشۇ قەبىلىنىڭ سەركەردىلىرىنى قوبۇل قىلىپ، ئو-باشقا جورىغۇ خان دېگەن مەرتىۋىنى بەرگەن، قالغان سەردارلارغىمۇ ئوتۇغات ئىنتام قىلغان. چىيەنلۇڭنىڭ 40 - يىلى ئوباش خانغا كۈمۈش تامغا بەرگەن. بۇ تامغىغا «ئۈنپىن سۇجۇكتۇ تورغات قەبىلىسىنىڭ جورىغۇ تۇ خانىنىڭ تامغا» دېگەن خەتلەر ئويۇلغان. ئۇنىڭ مەنىسى: «ساداقەتەن كونا تورغات قەبىلىسىنىڭ قەدىمىي رىمان خانىنىڭ تامغىسى». تامغىغا مانجۇچە ۋە خەنزۇچە يېزىق ئويۇلغان. بۇ تامغا قالغان يەتتە كۈمۈش تاڭغا بىلەن بىرلىكتە شىنجاڭ ئۇيغۇر ئاپتونوم رايونلۇق مۇزېيىدا ساقلىنىۋاتقان. تامغىلارنىڭ ھەممىسى چاسا شەكلىدە، چوڭلۇقى 10.6×10.6 سانتىمېتىر، قېلىنلىقى 3.1 سانتىمېتىر، تۇتقۇچى يولۋاس شەكىللىك بولۇپ، تۇتقۇچىنىڭ ئېگىزلىكى 6.5 سانتىمېتىر كېلىدۇ. تامغىنىڭ يانلىرىغا «چىيەنلۇڭنىڭ 40 - يىلى توققۇز كۈنى»، «شىنجاڭ ئۇيغۇر ئاپتونوم رايونىنىڭ 6 - خەتلەر ئويۇلغان. (راڭلىك قىستۇرما ۋاراقنىڭ 6 - بېتىگە قارالسۇن)

ئارچات بالبالى تاڭ دەۋرىدىكى تۈركلەرنىڭ تاش ھەيكىلى. ئەسلى ئارشاڭ ناھىيىسىدىكى ئارچات يايلىقىدا ئورنىتىلغان، ھازىر شىنجاڭ ئۇيغۇر ئاپتونوم رايونلۇق مۇزېيىدا ساقلىنىۋاتقان. مەزكۇر بالبال گرانىت تاشتىن ياسالغان بولۇپ، ئومۇمىي ئېگىزلىكى 285 سانتىمېتىر كېلىدۇ، يۈزى كەڭ ۋە يۇمىلاق، ياخشى سەل ئېگىز، كۆزى يۇمىلاق، بۇرۇتى بار؛ بويىغا خەنجەر، بىلەيتاش ۋە كىچىك خالتا ئېسىۋالغان، سول قولدا خەنجەرنىڭ دەستىسىنى، كۆكرىكى ئالدىدىكى ئوڭ قولدا جامنى تۇتۇپ تۇرغان. بالبال ئەسلى يۈزى شەرققە قارىتىلىپ چاسا شەكلىدىكى تاش جەسەت ساندۇقى ئالدىغا تۇرغۇزۇلغان. بۇ تاش جەسەت ساندۇقىدا لۇقلۇق قەبرىە قېزىلغان بولسىمۇ، بىراق ئۇنىڭدىن ئاز ساندىكى كۆيدۈرۈلگەن سۆڭەكتىن باشقا ھەمدەنە بۇ يۇمىلىرى بايقالمىغان. بۇ تۈركلەر جەسەتنى كۆيدۈرۈپ

دەپنە قىلغاندىن كېيىن قەبرىە ئالدىغا تاش تۇرغۇزىدىغاندا
لىقىنىڭ كۆنكەپ ئىپادىسىدۇر.

تۇرپاندىن تېپىلغان قەبرىە تەزكىرىسى
تۇرپان رايونىدىن قېزىۋېلىنغان جىن - تاڭ دەۋرلىرىگە
تەۋە خەنزۇچە قەبرىە تەزكىرىلىرى. ئۇلار قەبرىە تەرجىمە
مىھال تېشى، قەبرىە خانىرە تېشى، قەبرىە تەزكىرە تېشى
ۋە قەبرىە تېشى دەپ ئايرىلغان. كىچىك تىپتىكى قەبرىە
تەرجىمىھالى تېشى، قەبرىە خاتىرە تېشى، قەبرىە تەزكىرە
تېشى ئادەتتە قەبرىە يولىنىڭ ئالدى قىسمىغا، يەنى قەبرىە
يولى كىرىش ئېغىزىنىڭ بىر مېتىرچە ئىچكىرىسىگە
كۆمۈلگەن (قەبرىە يولىنىڭ بىر يېنىغا تۇرغۇزۇلغان). چوڭ
تىپتىكى تاش ئويما قەبرىە تەزكىرىلىرى كۆپىنچە كارىدورنىڭ
بىر تەرىپىدىكى تۇڭلۇكنىڭ ئاستىدىكى يەرگە ياكى
كارىدور ئىچىگە (لەھەتنىڭ سىرتىدا) تۈز ياتقۇزۇپ
قويۇلغان؛ لەھەت ئىچىگە پەقەت قەبرىە تەزىيە تاختىسىدىن
بىر بىرى، ئۆلگەندىن كېيىن نام بېرىش بۇيرۇقىدىن
ئىككىسى قويۇلغان. قەبرىە تەزكىرە تاشلىرىنىڭ كۆپ
ساندىكىلىرى پشۇرۇلغان خىشتىن ياسالغان، تاشتىن
ياسالغانلىرى ناھايىتى ئاز. ئىلگىرى قېزىۋېلىنغان قەبرىە
ئابدىلىرى 328 دانە بولۇپ، ئايرىم - ئايرىم ھالدا
گۇگۇڭ خان سارىيى مۇزېيى، بېيجىڭ كۈتۈپخانىسى،
لۇشۈن مۇزېيى ۋە لوندۇندىكى بۈيۈك بىرتانىيە
مۇزېيىدا ساقلانماقتا؛ XX ئەسىرنىڭ 50 - يىللىرىدىن
كېيىن قېزىۋېلىنغان قەبرىە تەزكىرە تاشلىرى شىنجاڭ
ئۇيغۇر ئاپتونوم رايونلۇق مۇزېيى، شىنجاڭ مەدەنىيەت
يادىكارلىق - ئارخېئولوگىيە تەتقىقات ئورنى ۋە تۇرپان
ۋىلايەتلىك مۇزېيىدا ساقلانماقتا. قەبرىە ئابدىلىرى ئىدى.
چىدىكى دەۋرى ئەڭ بالدۇرى شىمالىي لياڭ دەۋرىنىڭ
چېڭچىڭ 13 - يىلى (455 - يىلى) دىكى «جۈجۈ
فېڭدەينىڭ قەبرىە تەزكىرە تېشى»، ئەڭ كېيىنكىسى
تاڭ سۇلالىسىنىڭ يۇڭتەي 2 - يىلى (766 - يىلى)
دىكى «گاۋياۋنىڭ قەبرىە تەزكىرە تېشى». دەپمەك، بۇ
جەرياندا قەبرىە تەرجىمىھال تېشى - قەبرىە تەزكىرە
تېشى - ئابدە تېشىدىن ئىبارەت ئۆزگىرىش جەريانىدا
رەننى بېسىپ ئۆتكەن. ئۇلارنىڭ مەزمۇنى ۋە شەكلىدىن
ئالغاندا، ئومۇمەن يىلنامە، ئۆلگۈچىنىڭ مەرتىۋىسى،
ئىسىم - فامىلىسى، تۇغۇلغان كۈنى ۋە دەپنە قىلىنغان
ۋاقتى تەرتىپ بويىچە پۈتۈلۈپ، نەزمە تىل بىلەن قەسىدە
دە يېزىلغان. ئۇلار تۇرپان رايونىدىكى دەپنە تۈزۈمى،
مەرتىۋە تۈزۈمى، كالىپندارچىلىق ۋە ئاھالىلەرنىڭ ئەس-
لىمى يۈرتى، نەسەب - ئۇرۇقى قاتارلىقلارنى تەتقىق
قىلىشتا مۇھىم ماتېرىيال ھېسابلىنىدۇ. قەبرىە تەزكىرە

تاشلىرىغا جۈەنشۈ، كەيشۈ، شىڭشۈ قاتارلىق ھەر خىل
خەت نۇسخىلىرىدا ئىختىيارىي يېزىلغان. بۇلاردىن باشقا
قا، يەنە قېلىپلاشمىغان خەتلەر، باشقىچە يېزىلغان خەت
لەر، باشقا مەنىدىكى ئاھاڭداش خەتلەرنىڭ ئورنىدا
ئىشلىتىلگەن خەتلەر ۋە ۋۇجۇ دەۋرىدە يېڭىدىن ئىجاد
قىلىنغان خەتلەر كۆپ ئىشلىتىلگەن.

جاڭ خۇەيجىنىڭ قەبرىە تەزكىرىسى قەدىمكى
ئابدە. چىڭ سۇلالىسىنىڭ شۈەنتۇڭ 2 - يىلى
(1900 - يىلى) تۇرپان قاراخوجا يېزىسىدىن تېپىل-
غان. جاڭ خۇەيجى قەبرىسىنىڭ لەھەتى چوڭ بولۇپ،
جەسەت ياخشى ساقلانغان ۋە ئۈستىگە بەش خىل رەڭلىك
دۈردۈن يېپىلغان. جۇڭگو ئارخېئولوگى خۇاڭ ۋېنى
1928 - يىلى دىخۇا (ھازىرقى ئۈرۈمچى) غا كەلگەندە
جەسەت ساقلىنىپ قالماي، ھازىر ئابدەمۇ يوقالغان.
ئابدە تېكىستىنىڭ ئىزى چىقىرىۋېلىنغان نۇسخىسى
«شىنجاڭنىڭ خەرىتىلىك تەزكىرىسى، مېتال - تاش
پۈتۈكلەر تەزكىرىسى»، لو جېنيۋىنىڭ «غەربىي چېڭ-
رىدىكى تاش ئويمىلار ھەققىدە خاتىرە» قاتارلىقلاردا
ئۇچرايدۇ. ئابدە تەزكىرىسىدە ۋۇۋېي ئايمىقىنىڭ تۆت
قورغاننى قايتۇرۇۋېلىشقا ئائىت ھەربىي يۈرۈشلىرى
بايان قىلىنغان. جاڭ خۇەيجى (632 ~ 693) نەپىزدا
نىڭ بەيشۈي دېگەن يېرىدىن بولۇپ، چاڭشۈ 2 - يىلى
(693 - يىلى) ۋاڭ شياۋجېيگە ئەگىشىپ غەربكە يۈ-
رۈش قىلغان، ئۇ باشلامچىلىق بىلەن قانلىق جەڭ قىل-
مىش ئارقىلىق تۆت قورغاننى قايتۇرۇۋالغان. ۋۇجۇ
ئۇنىڭغا جۇڭشەن بېگى، ماۋجۇ تۇتۇق ئەمىرلەشكەر
مەرتىۋىسىنى بەرگەن. مەزكۇر قەبرىە تەزكىرىسىدە ۋاڭ
شياۋجېينىڭ تۆت قورغاننى قايتۇرۇۋېلىشقا ئائىت قىس-
مەتلىك تارىخىي ماتېرىياللار ساقلىنىپ قالغان.

ئەنشى يانداش قورۇقچىبېگى گاۋياۋنىڭ
قەبرىە تەزكىرە تېشى تاڭ دەۋرىگە تەۋە ئابدە.
1984 - يىلى 12 - ئايدا، تۇرپان رايونىدىكى قاراخوجا
كەنتىنىڭ ئۈچ كىلومېتىر شەرقىدىكى جايدىن تېپىل-
غان. قەبرىە تەزكىرە تېشىغا 29 قۇر، مىڭغا يېقىن
خەنزۇچە خەت ئويۇلغان. گاۋياۋ (702 ~ 767) نىڭ
ئەسلى يۇرتى بوخەي بولۇپ، قوچو ئايمىقى (ھازىرقى
تۇرپان) غا كېلىپ ئولتۇراقلاشقان. ئۇنىڭ بوۋىسى ۋە
ئاتىسى ئەنشى يانداش قورۇقچىبېگى، بەشبالىق يانداش
قورۇقچىبېگى ۋە زېپىلىرىدە بولغان. گاۋياۋنىڭ «ئۇ-
لۇغ تاڭ دەۋرىدىكى ئىسۇرغول، قوچو، بەشبالىق ئاي-
ماقلىرىنىڭ ھەربىي تەسىناتىغا مەسئۇل ئائىم بېگى،

شالڭ جازا يۈرۈشىگە ئەۋەتىلىپ، ئۇلار يوقىتىلدى» دەپ خاتىرىلەنگەن. ئابىدە بىلەن خاتىرە بىر - بىرىنى دەلىللەنگەچكە، مەزكۇر ئابىدىنىڭ رېن شائىنىڭ توپىلا-غىنى تىنچىتىقان تۆھپىلىرى خاتىرىلەنگەن ئابىدە ئىكەن-لىكىنى مۇئەييەنلەشتۈرۈشكە بولىدۇ، چۈنكى ئۇرۇش دەل باركۆل يايلىقىدا يۈز بەرگەن. ھازىر باركۆل ناھى-يىلىك مۇزېيىدا ساقلانماقتا.

پېي سېنىڭ تۆھپە ئابىدىسى شەرقىي خەن دەۋرىدىكى پېي سېنىڭ ھونلارنى يەتتەن تۆھپىسى خاتىرىلەنگەن ئابىدە. چىڭ سۇلالىسىنىڭ يۇڭخېڭ 7-يىلى (1729 - يىلى) باركۆل ناھىيىسىدىكى شىرېنزا يېزىسىنىڭ شىرېنزا تەي كەنتىدىن تېپىلغان. ئېگىزلىك-كى تۆت چى ئۈچ سۇڭ، كەڭلىكى بىر چى سەككىز سۇڭ كېلىدۇ. ئۇنىڭغا لىشۇ نۇسخىسىدا ئالتە قۇر خەت ئويۇلغان. ھەر قۇردا ئون خەت بار. مەزمۇنى مۇنداق: «خەن سۇلالىسىنىڭ يۇڭخې 2 - يىلى 8- ئايدا، دۇن-خۇاڭنىڭ ۋالىيى يۇنجۇڭلۇق پېي سېن، ئايماق ئەس-كىرىدىن ئۈچ مىڭنى باشلاپ، قويانخان قاتارلىقلارنى ۋە قەبىلىسىدىكىلەرنى ئۆلتۈرۈپ، دۈشمەنلەرنى مەغ-لۇپ قىلىپ، غەربىي يۇرت ۋە تۆت ئايماقتىكى ئاپەتنى يوقىتىپ، چېگرا رايونى تىنچلاندۇرۇپ، بۇ جايدا نام- شەرەپ قازاندى. بۇ تۆھپىنى ئەۋلادتىن ئەۋلادقا خاتىرىلەش ئۈچۈن باركۆل ئىبادەتخانىسى سېلىندى.» شەرقىي خەننىڭ يۇڭخې 2 - يىلى (137 - يىلى)، ھونلارنىڭ قويانخاننى مەغلۇپ قىلىش غەربىي يۇرت تارىخىدىكى بىر چوڭ ئىش ھېسابلىنىدۇ. «كېيىنكى خەننامە» دە بۇ ئىش خاتىرىلەنگەن، بۇ ئابىدە خەننامە-دىكى كەمتۈكلۈكنى تولۇقلايدۇ. ئۇ ھازىر شىنجاڭ ئۇيغۇر ئاپتونوم رايونلۇق مۇزېيىدا ساقلانماقتا.

خەن دەۋرىدىكى كۈسەننىڭ سول قانات سانغۇنى ليۇ پېڭگونىڭ كۆزىتىش قورغانى ياكى ساقانلىقىنىڭ مەدھىيىسى باي ناھىيىسىنىڭ كا-لاقوتان تاغ ئېغىزىدىكى تىك يارغا ئويۇلغان مەدھىيە. شەرقىي خەن سۇلالىسىنىڭ ئاخىرقى مەزگىلىدە، لىشۇ نۇسخىسىدا سەككىز قۇر قىلىپ ئويۇلغان. ئۇنىڭ مەز-مۇنى مۇنداق: «كۈسەننىڭ سول قانات سانغۇنى ليۇ پېڭگو 7- ئاينىڭ 26 - كۈنى ئۆيىدىن چىقىپ، ئۆزى باشلاپ كەلگەن چىنلىق مېڭ بوشەن، دى خۇبېن، جاۋ داڭبېي، شىياجياڭ، شى داڭبېي، چېڭ ئاچياڭ قاتار-

كۆك لېنتىلىق كۈمۈش مۆھۈرلۈك كېڭەش بېگى، ياكى ساۋۇللار بېگى، ئالىي دۆلەت ئەركانى، بەشبالىق ياد-داش قورۇقچىبېگى» قاتارلىق مەنسەپلەرنى تۇتقان. ئۇلار ئۈچ ئەۋلاد يۇقىرى مەرتىۋىلىكلەردىن بولۇپ، مەزكۇر قەبرىە ئابىدىسى تۇرپان تەۋەسىدىن ھازىرغا قە-دەر قېزىۋېلىنغان ئەڭ يۇقىرى مەنسەپتىكى كىشىنىڭ قەبرىە ئابىدىسى ھېسابلىنىدۇ. ئۇنىڭدا گاۋياۋنىڭ ئىلى-گىر - كېيىن بولۇپ گەي جىياۋنىڭ ياردەملىشىپ بەش-بالىقنى مۇھاپىزەت قىلغانلىقى، باغا تارخان، بولۇر، قارا تۈرگەشلەرگە قىلىنغان جازا يۈرۈشلىرىگە قاتناش-قانلىقى، ئۆڭلۈك - سۆيگۈن توپىلىشىدىن كېيىن ئوت-تۇرا تۈزلەڭلىككە لەشكەر تارتىپ خانغا ياردەملەشكەن-لىكى، خانغا ياردەملەشكەن قوشۇنلاردىن ئۇنىڭ قوشۇ-نىلا باۋياڭ 2 - يىلى (763 - يىلى) بەشبالىققا قايتقان-لىقى، ئۇنىڭ ياكى جىليە باشقۇرۇشىدىكى ئۈچ مەمۇرىي رايوننىڭ بىرلەشمە مۇداپىئە ئىشلىرىغا قاتنىشىپ، ئى-ۋىرغول، قوچو، بەشبالىق ئايماقلىرىنىڭ ھەربىي تە-مىناتىغا مەسئۇل نائىب بەگلىكىگە تەيىنلەنگەنلىكى با-يان قىلىنغان. بۇ قەبرىە ئابىدىسى تىيەنباۋ يىللىرىدىن ئۆڭلۈك - سۆيگۈن توپىلىشىدىن كېيىنكى چاغلارغىچە بولغان بەشبالىق تارىخىنى تەتقىق قىلىشتا زور پايدىلىنىش قىممىتىگە ئىگە.

رېن شائىنىڭ ئابىدىسى شەرقىي خەن دەۋرى-دىكى رېن شائىنىڭ تۆھپە ئابىدىسى. 1980 - يىلى باركۆل ناھىيىسىدىكى سۆڭكۈچتامدا بايقالغان. تاش ئۆلچەمىسىز بولۇپ، ئېگىزلىكى 1.4 مېتىر، كەڭ-لىكى 0.65 مېتىر، قېلىنلىقى 0.42 مېتىر كېلى-دۇ. ئابىدىگە لىشۇ نۇسخىسىدا بەش قۇر خەت چۈشۈ-رۈلگەن، ھەر قۇردا ئون نەچچە خەت بار. خەتلىرى ئىنتايىن تۇتۇق بولۇپ، «خەن سۇلالىسىنىڭ يۇڭيۈەن 5 - يىلى» (93 - يىلى) «平» (تىنچىتىماق)، «任尚» (رېن شالڭ)، «海» (كۆل)، «道□临物» قاتارلىق خەتلەرنىلا پەرق ئەتكىلى بولىدۇ، قالغانلىرى-نى پەرق ئەتمەك تەس. رېن شالڭ (?~118)، دەس-لەپتە قورۇل چېرىكچىبەگلەردىن بولۇپ تەيىنلەنگەن، شەرقىي خەن سۇلالىسىنىڭ يۇڭيۈەن 14 - يىلى (102 - يىلى) غەربىي يۇرت قورۇقچىبەگلىكىگە ئۆس-تۈرۈلگەن. «كېيىنكى خەننامە» خېسەي خان ھەققىدە خاتىرە دە: «يۇڭيۈەن 5 - يىلى ... كۆز پەسلى 9 - ئايدا ... ھون تەڭرىقۇتى يۇرتقان توپىلاڭ كۆتۈر-دى. توپىلاڭنى تىنچلاندۇرۇش ئۈچۈن ئەمىرئۆكەر رېن

بىرلىن مۇزېيىدا ساقلانماقتا. ئۇنىڭدا جەمئىي 22 قۇر خەت بولۇپ، ھەر بىر قۇردا 47 دىن خەت بار. ئۇنىڭغا «ھۈدەيچى كاتاۋۇل شياخۇسەن يازغان» دەپ بېغىشلىمەن، ئاخىرىغا «□ پىك 3 - يىلى» دېگەن خەتلەر يېزىلغان. «بۇدساتۋا پىتاككا سۇترا» نىڭ كەمتۈك ۋاردىمىدىكى «ئۇلۇغ لياڭ خانى قۇتقۇ ئەنجۈننىڭ تېۋىنىش نىمى، چېڭپىڭ 15 - يىلى (457 - يىلى) توخۇ يىلى» دېگەن سۆزلەرگە ئاساسلانغاندا، ئۇ قوچو تەۋەسىدە تاش غار ساخرامى ياساتقانلىقىغا ئائىت ئەڭ بۇرۇنقى خاتىرە، شۇنداقلا ئوتتۇرا تۈزلەڭلىك رايونىدىن تارقىلىپ كىرگەن بۇددا دىنىنىڭ قوچو تەۋەسىدە تارقىغانلىقى ھەققىدىكى مۇھىم تارىخىي ماتېرىيال ھېسابلىنىدۇ. تاش غار ساخرامى ياشاشنى قوچو بەگلىكى بەزگىلىدىكى ھەرقايسى بەگلەر ئىجرا قىلىپ كەلگەن، بەزگۈر خاتىرە شىنجاڭنىڭ دىن تارىخى، مەدەنىيەت تارىخىدا مۇھىم قىممەتكە ئىگە. «شىنجاڭنىڭ خەرىتىسى» نىڭ تەزكىرىسى، مېتال - تاش پۈتۈكلەر تەزكىرىسى» دە ئۇنىڭ كۆچۈرۈلمە تېكىستى بار.

شىمالىي تىنچلاندۇرغۇچى سانغۇن جۇ بىننىڭ ئىبادەتخانا ياساتقانلىقى ھەققىدىكى ئابىدە قەدىمكى ئابىدە، چىڭ سۇلالىسىنىڭ شۈەنتۇڭ 3 - يىلى (1911 - يىلى) تۇرپاندىكى ئاستانە قەبرىستانلىقىدىن تېپىلغان، سۇنۇپ ئىككى پارچە بولۇپ كەتكەن. ئومۇمىي ئېگىزلىكى ئىككى چى توققۇز سۇڭ، كەڭلىكى كى ئىككى چى ئۈچ سۇڭ كېلىدۇ، ھازىر قەبرىدىلىكى نامەلۇم. ئەسلىي تېكىستى «شىنجاڭنىڭ خەرىتىلىك تەزكىرىسى، مېتال - تاش پۈتۈكلەر تەزكىرىسى» ۋە خۇاڭ ۋېننىڭ «تۇرپان ئارخېئولوگىيىسى خاتىرەسى» دېگەن كىتابىغا كىرگۈزۈلگەن. بۇ ئابىدىنىڭ نامى، قوچونىڭ يەنچاڭ 15 - يىلى (575 - يىلى، شىمالىي جۇننىڭ جىيەندې 4 - يىلى) 9 - ئايدا، جۇلياڭ دادىسى جۇبىننىڭ ھاياتى ۋە ئۇنىڭ يەر - مۈلۈكلىرىدىن ۋاز كېچىپ ئىبادەتخانا ياساتقانلىقى تۆھپىسىنى خاتىرىلەش ئۈچۈن تىكلەنگەن. ئابىدىنىڭ كەينى يۈزىگە قوچونىڭ جىيەنچاڭ 1 - يىلى 12 - ئايدا (556 - يىلى 1 - ئايدا، غەربىي ۋېي سۇلالىسىنىڭ گۇڭدى 3 - يىلى) ئىبادەتخانا ياسىلىش ۋاقتىدا تۈزۈلگەن توختام پۈتۈلگەن. ئابىدىنىڭ ئالدى يۈزىگە جۇبىن ھۇجۇمچى نۆكەرلەر سانغۇنلۇقىغا تەيىنلەنگەندىن كېيىن، يېڭى بۇيرۇققا بىنائەن ئەسكەر باشلاپ تۈركلەر بىلەن چەك قىلغانلىقى ۋە سۆھبەتلىشىپ سۈلھ تۈزگەنلىكى خاتىرەلەنگەن. ئۇنىڭدا مۇنداق يېزىلغان: «تۈركلەر قۇدرەت

لىق ئالتە كىشىگە كۆزىتىش قورغانى ياساتتى، ئۇلار



خەن دەۋرىدىكى كۈسەننىڭ سول قانات سانغۇن لىۋ يېڭىنىڭ كۆزىتىش قورغانى ياساتقانلىقىنىڭ مەدھىيىسى

چىلغا ئۆتكىلىدە 8 - ئاينىڭ 1 - كۈنىدىن باشلاپ تاشلىرىنى چېپىپ تۆشۈك ئاچتى، 10 - كۈنى ئىشنى توختاتتى. (ئۇ ياساتقان قورغاننىڭ) تۈمەن يىللارغىچە مەزمۇت تۇرىدىغانلىقىدىن خەلق خۇشال بولۇپ، ئۇنىڭ ئۇزۇن ئۆمۈر كۆرۈشى ۋە نەۋرە - چەۋرىلىك بولۇشىنى تىلىدى. يۇڭشۇ 4 - يىلى 8 - ئاينىڭ، يەنى ئىت ئېيىنىڭ 12 - كۈنى، كۆزىتىش قورغانىنى باشقۇرۇش ئۈچۈن ئۇنىڭ شەرقىدىكى ئۇرۇياپ قورغانىنىمۇ سادىغۇن ياساتقۇزدى ...» بۇ مەدھىيەدە خەن سۇلالىسىنىڭ يۇڭشۇ 4 - يىلى (158 - يىلى) لىۋ يېڭىنىڭ مېڭ بوشەن قاتارلىق خەنزۇلارنى باشلاپ كېلىپ تەڭرىتاغ ئىچىدە تاشلارنى ئويۇپ قورغان ياساتقان ئىش - ئىزلىرى خاتىرىلەنگەن، ئۇ كۈسەن تارىخى، كۈسەندىن تەڭرىتاغنىڭ شىمالىغا بارىدىغان قاتناش لىنىيىسىنى تەتقىق قىلىشتا مۇھىم ئەھمىيەتكە ئىگە.

لياڭ خانى ئۇلۇغ قۇتقۇ ئەنجۈننىڭ بۇت ياساتقانلىقى ھەققىدىكى خاتىرە قەدىمكى ئابىدە. گېرمانىيە ئېكسپېدىتسىيە ئەترىتى XIX ئەسىردە تۇرپاندىكى ئىدىقۇت قەدىمكى شەھىرىدە بايقىغان، ھازىر

دى، ئۇلار تاغدىن سىيرىلدۇرۇپ چۈشۈرۈلگەندە



唐姜行本纪功碑原文

جياڭ شىڭبېننىڭ ئابىدىسى

تېپىپ، شان - شۆھرىتى شىمالنى زىلزىلىگە سالىدى. ئۇلار قوشۇنلىرىنى تەرتىپكە سېلىپ، ئەسكەرلىرىنى مەشق قىلدۇرۇپ، چېگرىمىزغا تاجاۋۇز قىلدى ... ۋاقىتلىق ئېلىشقاندىن كېيىنلا ئەھۋالغا قاراپ تاراپ كېتىپ ... پۇرسەتتىن پايدىلىنىپ ئۇرۇش قىلىپ ... ئۇلار بىلەن ئىتتىپاق تۈزۈپ، ... قايتىپ ... تۆھپىسىگە ئاساسەن ئۇنۋان بېرىلىپ، ھەربىي ئىشلار- نى گۈللەندۈرگۈچى سانغۇنلۇققا ئۆستۈرۈلدى. بۇ دەل جۇيېننىڭ «نىڭشۈ»، يەنى شىمالنى تىنچلاندۇرۇشتىكى تۆھپىسى ھېسابلىنىدۇ. بۇ خاتىرىدە جىيەنچاڭ 1- يىلى مۇقان قاغاننىڭ غەربكە يۈرۈش قىلغانلىقى، جۇيېننىڭ ئۇنىڭغا تاقابىل تۇرالماي، ئۇرۇشتىن ۋاز كېچىپ سۈلھ تۈزگەنلىكى بايان قىلىنغان. شۇنىڭدىن ئېتىبارەن، قوچو تۈركلەرگە ئەل بولىدۇ، ئۇلار ئىبادەتخانا ياساپ ئىلاھلارغا ئىلتىجا قىلىدۇ.

جياڭ شىڭبېننىڭ ئابىدىسى بۇ جياڭ شىڭبېننىڭ قوچونى تىنچىتىشتىكى تۆھپىلىرى خاتىرىلەنگەن ئابىدە بولۇپ، تاڭ سۇلالىسىنىڭ جېنگۈەن 14 - يىلى (640 - يىلى) ئورنىتىلغان، ئېگىزلىكى 1.8 مېتىر، كەڭلىكى 0.6 مېتىر، ئابىدىنىڭ ماڭلىقىغا «بۈيۈك تاغنىڭ سول قانات مۇھاپىزەتچى سانغۇنى جياڭ شىڭبېننىڭ تاش ئويىمى» دېگەن ماۋزۇ يېزىلغان. ئۇنىڭدا 18 قۇر خەت بولۇپ، تولۇق قۇرلىرىدا 47 خەت بار. ئابىدىگە: «...قوچو دۆلىتى غەربىي خەن سۇلالىسى ئەسكەر تۇرغۇزۇپ تېرىقچىلىق قىلغان جاي بولغاچقا، ئۇ يەردە قىبىلغان ئەسكەرلەر تۇرغان. جۈر ۋېنتاي مياۋلارنىڭ ئەۋلادىدۇر». «ئۇ يىراق جايلاردىكى ئەمەلدارلارنىڭ ئوردىغا سوۋغا ئەۋەتىشكە توسقۇنلۇق قىلدى، ئۆتەڭلەر ئوتتۇرىسىدىكى قاتناشنى توساتتى، ... نۇرغۇن ئاۋام خەلقنى جازالاپ ھاشارغا ئەۋەتتى، ئۇلارنى ئۆلتۈرۈشنى توختاتمىدى. خان ئالىيلىرىنىڭ پۇقرالارنىڭ جېنىغا ئىچى ئاغرىپ، ئۇلارغا جازا يۈرۈشى قىلىشقا پەرمان چۈشۈردى». «جېنگۈەن 14 - يىلى 5 - ئاينىڭ 10 - كۈنى، قوشۇنلار ئىۋىرغولىدىكى جېلومەن (ھازىرقى قۇمۇلنىڭ شىمالىي قىسمىدىكى شەرقىي تەڭرىتاغ) تېغىغا يېتىپ كېلىپ، شىمالىي تەرىپىدىن خېيگەن چوققىسىغا چىقتى. ئاي تولۇشقا ئون كۈن قالغاندا، غەلىبە قازىنىپ كارامەت تۆھپە ياراتتى. ئۇ تاغدىكى دەرەخلەر كېسىۋېتىلگەنلىكتىن، تاغ ئورمانلىقى پۈتۈنلەي يوقالغان بولۇپ، گۈزەللىكىدىن شامال تاغ جىلغىلىرىنى تىنچىتىدۇ. ۋەتتى. ھۇجۇم شوتىلىرى قىسقا ۋاقىتتا ياسىلىپ بولدى.

مۇزلارنى پارچىلىۋەتتى، مۇز پارچىلىرى بالاقىلار ئېتىلىشى بىلەن تاشلار ئاسماندا ئۈچۈۋاتقاندا كۆرۈنۈش ھاسىل بولدى. «جياڭ شىنمېن (5-643)، جېنەن گۈەن 13 - يىلى خۇ جۈنچىگە ئەگىشىپ قوچو دۆلىتىگە يۈرۈش قىلغان ھەمدە يۈرۈش قىلىۋاتقان قوشۇننىڭ باش دورغىلىقىغا تەيىنلەنگەن. ئابىدە دەل مۇشۇ تارىخىي پاكىت خاتىرىلەنگەن. ئابىدە ئەسلى باركۆل ناھىيىسىدىكى سۆڭگۈچتايدا ئىدى، ھازىر شىنجاڭ ئۈي-غۇر ئاپتونوم رايونلۇق مۇزېيىدا ساقلانماقتا.

دۇ خۇەنباۋنىڭ ئابىدىسى قەدىمكى ئابىدە. 1982 - يىلى قىرغىزىستاندىكى توقماقنىڭ يېقىن ئەتراپىدىكى ئاق بېشىدىن، يەنى تاڭ دەۋرىدىكى سۇيىتاب شەھىرى خارابىسىدىن تېپىلغان. ئۇ توغرىسىغا ئۇزۇن چاق شەكلىدىكى پۈتىنى ساڭگىلىتىپ ئولتۇرغان مايتىرى بۇددا ھەيكىلىنىڭ پەشتىقى بولۇپ، قەبىلىلىقى تەخمىنەن 11 سانتىمېتىر، كەڭلىكى 32.6 سانتىمېتىر، ئېگىزلىكى تەخمىنەن 135 سانتىمېتىر كېلىدۇ. ئۇنىڭ ئۇزۇنچاق چاسا يۈزىگە «غەربنى تىنچلاندۇرغۇچى يانداش قورۇقچى بەگ ... ئالىي دۆلەت ئەركانى دۇ خۇەنباۋ» باقى ئەلەمدە بەختكە ئېرىشىشنى تىلەپ، «ئېھتىرام بىلەن ... بىر بۇددا، ئىككى بۇدساتۋا ھەيكىلى ياساتقان» دېگەن خەتلەر ئويۇلغان. دۇ خۇەنباۋ ئىلگىرى پېرسىيىگە قوشۇن تارتىپ بارغان، كېيىن

ئائىت تارىخى ۋەقەلەر، مانى دىنىنىڭ ئۇيغۇرلار ئىچىدە - كە تارقىلىپ كىرىشى قاتارلىق چوڭ ۋەقەلەر خاتىرىلەنگەن، ئۇلارنىڭ ئىچىدە «تەڭرى قاغان» بىلەن تۈبۈتلەر، خاككاسلار، قارلۇقلار ئوتتۇرىسىدىكى ئۇرۇش خاتىرىسى ئۆڭلۈك - سۆيگۈن توپلىمىدىن كېيىنكى غەربىي يۇرت تارىخىدىكى بوشلۇقنى تولدۇرىدۇ. مەسىلەن، ئۇنىڭدا «بەشبالىقنىڭ يېرىمىنى قايتۇرۇۋېلىپ، يېرىمىنى قورشىۋالغاندىن كېيىن، تەڭرى قاغان ئۆزى زور قوشۇننى باشلاپ، باش جىنايەتچىنى يوقىتىپ، شەھەرنى قايتۇرۇۋالغان»، «(قوچو ئايمىقىدىن) ۋاز كەچكەندىن كېيىن، تۈبۈتلەرنىڭ زور قوشۇنى كۈسەنگە قورشاپ ھۇجۇم قىلدى، تەڭرى قاغان قوشۇن تارتىپ ھۇجۇم قىلدى، تەڭرى قاغان قوشۇن تارتىپ ياردەمگە باردى، تۈبۈتلەر ئالاقزادە بولۇپ، شەھەر يولىغا قېچىپ بېرىۋالدى، قاغاننىڭ قوشۇنى ئۇلارنى تۆت تەرەپتىن قورشاپ، ناھايىتى تېزلا يوقاتتى» دېگەنلەر خاتىرىلەنگەن. بۇلار باشقا تارىخىي مەنبەلەردە خاتىرىلەنمىگەن. لوجېنىيۇ، شاۋان، پېللىئوت قاتارلىقلار ئابدىنىڭ تىكىلەنگەن ۋاقتىغا ئاساسەن، ئۇنى ئادالەت قۇچقان (保义) قاغاننىڭ مەڭگۈتېشى دەپ قارىغان، بىراق رادلوف، ئايى تاكىئو قاتارلىقلار ئۇنىڭدا خاتىرىلەنگەن مۇھىم نۇقتىلارغا ئاساسەن، ئۇنى ئىشەنچ قۇچقان (怀信) قاغاننىڭ مەڭگۈتېشى دەپ قارىغان. ئەمەلىيەتتە، بۇ مەڭگۈتاش ئۇيغۇر ئادىز قەبىلىسىنىڭ ياغلاقار قەبىلىسىنىڭ ئورنىنى ئېلىپ قاغان ئالماشتۇرغان تۆھمەچىلىرى خاتىرىلەنگەن مەڭگۈتاش بولۇشى مۇمكىن. مەڭگۈتاشتىكى «تەڭرى قاغان» بىرلا ئادەمنى كۆرسەتەلمەيدۇ، مەڭگۈتاشتىكى تۈبۈت، قارلۇق قاتارلىق قەبىلىلەر بىلەن قىلىنغان ئۇرۇش خاتىرىلىرى ئىشەنچ قۇچقان قاغاننىڭ تۆھپىلىرى ھېسابلىنىدۇ.

نېستۇرىسۇنلارنىڭ قەبىرە تاشلىرى قەدىمكى قەبىرە تاشلىرى. ئاساسەن ئىلىدىكى ئالمالىق قەدىمكى شەھىرىدە ئۇچرايدۇ. قەبىرە تاشلىرى كۆپىنچە ياپىلاق تاشلاردىن ئويۇپ ياسالغان بولۇپ، ئېگىزلىكى 20 ~ 30 سانتىمېتىر كېلىدۇ. ئۇلارنىڭ ئۈستىگە كىرىپت نەقىشى پېتىنقى شەكىلدە ئويۇلغان ھەمدە سۈرىيە يېزىقى چېكىلگەن. دەۋرى كۆپىنچە يۈەن دەۋرىگە توغرا كېلىدۇ. بۇ قەبىرە تاشلىرى توغرىلۇق ئىلىم ساھەسىدە ئىككى خىل كۆز قاراش بار: بىرىنچىسى، ئۇلار XII ئەسىرنىڭ ئالدى - كەينىدە موڭغۇللارنىڭ

پېي شىنچىيەنگە ئەگىشىپ غەربىي تۈركلەرنى تىنچىتىش - قاقاتىشىپ، سۇيىتاپ شەھىرىنىڭ ئاساسلىق ھۆكۈمەت ئىشلىرىنى باشقۇرغان. بۇ ئابدىنىڭ تېپىلىشى تاڭ سۇلالىسىنىڭ سۇيىتاپ ئەتراپىدا دۆلەت ئىگىلىك ھوقۇقىنى يۈرگۈزگەنلىكىنى ئىسپاتلايدۇ.

بايانچۇر مەڭگۈتېشى قەدىمكى ئابىدە. «ئۈي - خۇر باتۇر، ھەيۋەتلىك بىلگە قاغان مەڭگۈتېشى» دەپمۇ ئاتىلىدۇ. چىڭ سۇلالىسىنىڭ شۈەنتۇڭ 1 - يىلى (1909 - يىلى) فىنلاندىيەلىك رامستېد موڭغۇلىيەدىكى سېلىنگا دەرياسى بويىدا بايقىغان. مەڭگۈتاش تۈرك - رۇنىك يېزىقىدا ئويۇلغان بولۇپ، 49 قۇر خەت ساقلىنىپ قالغان، ئۇ تاڭ سۇلالىسى سۈزۈڭنىڭ چيەنيۈەن 2 - يىلى (759 - يىلى) ئورنىتىلغان. ئۇنىڭدا ئۇيغۇر باتۇر، ھەيۋەتلىك قاغان بايانچۇر قاغان دەپ ئاتىلىشتىن ئىلگىرى دادىسى كۆل بىلگىگە ياردەملىشىپ تۈرك قاغانلىقىنى ئاغدۇرۇپ، ئۆزىمىش تېگىنىنى ئەسىرگە ئالغانلىقى؛ قارلۇقلارنىڭ ئۇلۇغ بىلگە تۇتۇقىنى غەربىي تۈركلەرنىڭ ئەسلىي ماكانىغا قوغلىدى. ۋەتكەنلىكى؛ ئۇيغۇرلار بىلەن خاككاس، باسسىل، تۈرگەش قاتارلىق قەبىلىلەر ئارىسىدىكى كەسكىن ئۇرۇشلار؛ ئۇيغۇرلارنىڭ «تاڭ سۇلالىسى پادىشاھ قاغانى» بىلەن بولغان مۇناسىۋىتى؛ شۇنداقلا «سوغدىلار ۋە تاڭلىقلارغا سېلىنگا دەرياسى بويىدا بايبالىقنى بىنا قىلىدىغانلىقى» قاتارلىقلار بايان قىلىنغان. بۇ مەڭگۈتاش ئۇيغۇر خانلىقىنىڭ دەسلەپكى مەزگىلى ۋە تاڭ سۇلالىسى، غەربىي يۇرتتىكى ھەرقايسى قەبىلىلەر بىلەن بولغان مۇناسىۋىتىگە ئائىت ئەڭ دەسلەپكى خاتىرە ھېسابلىنىدۇ.

توققۇز ئۇيغۇر قاغان مەڭگۈتېشى تولۇق ئاتىلىشى «توققۇز ئۇيغۇر ئاي تەڭرىدە بولمىش ئالىپ كۈلۈگ بىلگە قاغان مەڭگۈتېشى». تاڭ دەۋرىدە، كى ئابىدە. چىڭ سۇلالىسىنىڭ گۇاڭشۈ 16 - يىلى (1890 - يىلى) فىنلاندىيەلىك H. ھايكېل ھازىرقى موڭغۇلىيەدىكى قارابالغاسۇن ئەتراپىدا بايقىغان بولغاچقا، «قارابالغاسۇن مەڭگۈتېشى» دەپمۇ ئاتىلىدۇ. بۇ مەڭگۈتاشقا خەنزۇ يېزىقى، تۈرك - رۇنىك يېزىقى ۋە سوغدى يېزىقى قاتارلىق ئۈچ خىل يېزىق چېكىلگەن بولۇپ، 24 قۇر خەنزۇچە خەتلا ساقلىنىپ قالغان. ئۇ تاڭ شۈەنزۇڭنىڭ يۈەنخې 9 - يىلى (814 - يىلى) تىكلەنگەن. ئۇنىڭدا ھەرقايسى دەۋرلەردىكى قاغانلارغا

بېي ئۆلكىسىدىكى چېڭدى يازلىق ئوردىنىڭ پۇنىڭ ئىبادەتخانىسىغا ئورنىتىلغان.

جۇڭغارلارنى تىنچىتىۋالدىن كېيىنكى ئىشلار خاتىرىلەنگەن ئىلىسى ئىبادىتىسى چىڭ دەۋرىدىكى ئىبادەت. چىڭ سۇلالىسىنىڭ چيەنلۇڭ 23 - يىلى (1758 - يىلى)، ئامۇرسانا توپىلىڭى تىنچىتىلغاندىن كېيىن، ئىبادەت تېكىستىنى چيەنلۇڭ ئۆزى يازغان. ئىبادىتىگە مانجۇچە، خەنزۇچە، موڭغۇلچە ۋە تۈبۈتچىدىن ئىبارەت تۆت خىل يېزىق چېكىلگەن. بۇ ئىبادەت ئىككى، بىرى ئىلىغا ئورنىتىلغان بولۇپ، ئاللىبۇرۇن يوقىلىپ كەتكەن؛ يەنە بىرى خېبېي ئۆلكىسىدىكى چېڭدى يازلىق ئوردىنىڭ پۇنىڭ ئىبادەتخانىسىغا ئورنىتىلغان.

مۇسۇلمانلار يۇرتىنى تىنچىتىۋالدى خاتىرىدە - لىەنگەن يېشىلنۇر كۆلىدىكى ئىبادەت چىڭ دەۋرىدىكى ئىبادەت. چىڭ سۇلالىسىنىڭ چيەنلۇڭ 24 - يىلى (1759 - يىلى) چىڭ سۇلالىسى ھۆكۈمىتى چوڭ - كىچىك خوجىلار ئاكا - ئۇكا بۇرھانىدىن بىلەن خوجا جاھان قوزغىغان توپىلاڭنى تىنچىتىش ئۈچۈن، پامىر - دىكى يېشىلنۇر كۆلى (ھازىرقى ياشل كۆل، تاجىك - كىستان تەۋەسىدە) گىچە ئەسكەر ئەۋەتكەن، چوڭ - كىچىك ئاكا - ئۇكا خوجىلار بەدەخشان (ھازىرقى تاجىك - كىستان بىلەن ئافغانىستان تەۋەسىدە) غا قېچىپ بارغاندا، بەدەخشان ئەمىرى سۇلتان شاھ تەرىپىدىن تۇتۇلۇپ ئۆلتۈرۈلگەن، شۇنىڭ بىلەن خوجىلار توپىلىشىمۇ تىنچىتىلغان. بۇ ئۇرۇشنى خاتىرىلەش ئۈچۈن، چيەنلۇڭ ئىبادەت تېكىستىنى يازغان. مانجۇچە، خەنزۇچە ۋە ئۇيغۇرچىدىن ئىبارەت ئۈچ خىل يېزىقتا ئويۇلغان ئىبادەت كۆلىنىڭ شەرقىي شىمالىي قىرغىقىغا ئورنىتىلغان. شۇ سەۋەبتىن بۇ جاي يېزىق بارتاش دېگەن مەنىدىكى «سۇ - مانتاش» دېگەن نام بىلەن ئاتالغان. گۇاڭشۇ 17 - يىلى (1891 - يىلى)، چار رۇسىيىنىڭ تاجاۋۇز - چى قوشۇنى بۇ يەرگە كېلىپ، بۇ ئىبادىتىنى قومۇرۇپ ئېلىپ كەتكەن ۋە دەسلەپتە تاشكەنت (ھازىرقى ئۆزبېك - كىستان تەۋەسىدە) كە ئورنىتىلغان، كېيىن سان پېتىر - بۇرگ (ھازىرقى رۇسىيە) قا يۆتكەپ كېتىلگەن. ئىبادەت قومۇرۇپ ئېلىپ كېتىلگەندىن كېيىن، شۇ جايدىكى قوشۇن ۋە خەلق ئىبادەت تىكلەنگەن ئورۇنغا تام قوپۇرۇپ نەق مەيداننى مۇھاپىزەت قىلغان، كېيىن شىنجاڭنىڭ باش مۇپەتتىشى ۋېي گۇاڭتاۋ ئادەم ئەۋەتىپ قايتىدىن

نايمان قەبىلىسى ئىچىدە دىن تارقىتىۋالدى. ئىبادەتخانىسى دېگەن قاراش؛ ئىككىنچىسى، XIV ئەسىردە ئىمپانىيىدىن دىن تارقىتقۇچى باسكار بۇيرۇققا بىناەن چاغاتاي خانلىقىنىڭ ئالىملىق شەھىرىگە بېرىپ دىن تارقىتىۋالدى، قەبىرە تاشلىرى مۇشۇ پائالىيەت بىلەن مۇناسىۋەتلىك مەدەنىيەت يادىسى دېگەن قاراشتىن ئىبارەت.

گېردىن تېغىدىكى خاتىرە ئىبادەت چىڭ سۇلالىسىنىڭ جۇڭغارلارنى تىنچىتىۋالدىنىڭ خاتىرە ئىبادىتى. ئىبادەت كۆك تاشتىن ياسالغان بولۇپ، ئومۇمىي ئېگىزلىكى 303 سانتىمېتىر، كەڭلىكى 98 سانتىمېتىر، قېلىنلىقى 27 سانتىمېتىر كېلىدۇ. ئىبادىتىنىڭ ئىككى تەرىپىگە خەنزۇچە، مانجۇچە، موڭغۇلچە ۋە تۈبۈتچىدىن ئىبارەت تۆت خىل يېزىقتا جۇڭغارلارنىڭ يۇقىرى قاتلىمىدىكىلەرنىڭ مالىمانچىلىقىنى تىنچىتىش جەريانى خاتىرىلەنگەن. گېردىن تېغى ئىلى قازاق ئاپتونوم ئوبلاستىنىڭ موڭغۇلكۈرە ناھىيىسى تەۋەسىدە. چيەنلۇڭنىڭ 20 - يىلى (1755 - يىلى) 5 - ئايدا، جۇڭغار قەبىلىسىنىڭ سابىق باش ۋەزىرى ئايۇش چىڭ سۇلالىسىنىڭ قوشۇنىنى باشلاپ، گېردىن تېغىدىكى دۈشمەن كۆزەسگە كېچىدە ھۇجۇم قىلغان، جۇڭغارلارنىڭ سەركەردىسى داۋچى جەنۇبىي شىنجاڭغا قېچىپ بېرىپ، ئۇچتۇرپاندا ئەسەرگە چۈشكەن. بۇ زور غەلىبىنى خاتىرىلەش ئۈچۈن، چيەنلۇڭ گېردىن تېغىدا ئىبادەت تىكلەتكۈزگەن، ئۇنىڭ نامى «جۇڭغارلارنى تىنچىتىۋالدى خاتىرىلەنگەن گېردىن تېغىدىكى ئىبادەت» دەپ ئاتالغان. (رەڭلىك قىستۇرما ۋاراقىنىڭ 3 - بېتىگە قارالسۇن)

جۇڭغارلارنى تىنچىتىۋالدى خاتىرىلەنگەن ئىلى ئىبادىتىسى چىڭ دەۋرىدىكى ئىبادەت. چىڭ سۇلالىسىنىڭ چيەنلۇڭ 20 - يىلى (1755 - يىلى) چىڭ سۇلالىسى قوشۇنى ئىلىغا كىرىپ، تەڭرىتاغنىڭ شىمالىنى بىرلىككە كەلتۈرگەندىن كېيىن، چيەنلۇڭ چىڭ سۇلالىسى قوشۇنىنىڭ غەلىبە قىلغانلىقى، ئويراتلارنىڭ تۆت خانغا ئۇنۋان بېرىلگەنلىكى، داۋاچىنى تۇتقۇن قىلغانلىقى قاتارلىقلارنىڭ جەريانىنى ئۆز قولى بىلەن يازغان. ئىبادەت تېكىستى مانجۇچە، خەنزۇچە، موڭغۇلچە ۋە تۈبۈتچىدىن ئىبارەت تۆت خىل يېزىقتا ئويۇلغان. بۇ ئىبادىتىدىن ئىككىسى بار، بىرى ئىلىغا ئورنىتىلغان بولۇپ، ئاللىبۇرۇن يوقىلىپ كەتكەن؛ يەنە بىرى خېبېي

ئابىدە تىكلەتكۈزگەن.

مۇسۇلمانلار يۇرتى ھەققىدىكى يەكەن ئابىدە -
 ىدىسى چىڭ سۇلالىسى دەۋرىدىكى ئابىدە. چىڭ
 سۇلالىسىنىڭ چيەنلوڭ 24 - يىلى (1759 -
 يىلى) 6 - ئايدا، چوڭ - كىچىك خوجىلار ئاكا -
 ئۇكا بۇرھانىددىن بىلەن خوجا جاھان توپىلىغىنى تىن-
 چىتىش ئۈچۈن، چىڭ سۇلالىسى قوشۇنى ئاقسۇغا توپ-
 لانغان ۋە ئىككى يولغا بۆلۈنگەن. بىر يولدىكىلەر يە-
 كەنگە، يەنە بىر يولدىكىلەر قەشقەرگە ھۇجۇم قىلغان.
 چوڭ - كىچىك خوجىلار شەھەرنى تاشلاپ كۆكتارت
 (ھازىرقى پاسىر) دىن ئۆتۈپ قاچقان، يېشىلنۇر كۆلى
 (ھازىرقى ياشل كۆل، تاجىكىستان تەۋەسىدە) گە
 كەلگەندە، چىڭ سۇلالىسى قوشۇنى قوغلاپ كېلىپ،
 ئۇلارنىڭ قوشۇنىنىڭ كۆپ قىسمىنى يوقاتقان، قالدۇق
 قىسىمى بەدەخشان (ھازىرقى تاجىكىستان بىلەن ئافغا-
 نىستان تەۋەسىدە) غا قېچىپ بارغان، نەتىجىدە ئىككى
 خوجا بەدەخشان ئەسىرى تەرىپىدىن ئىلگىر - كېيىن
 تۇتۇلۇپ ئۆلتۈرۈلگەن. 11 - ئايدا، بەدەخشان ئەسىرى
 سۇلتان شاھ چىڭ سۇلالىسى ئەمەلدارلىرىغا خوجا جا-
 ھاننىڭ بېشىنى تەقدىم قىلغان، شۇنىڭ بىلەن چوڭ -
 كىچىك خوجىلارنىڭ توپىلىغى تىنچىتىلغان. بۇ ئۇ-
 رۇشنى خاتىرىلەش ئۈچۈن ئابىدە تىكلىنىپ، ئۇنىڭدا
 توپلانغان تىنچىتىش جەريانى تەسۋىرلەنگەن. داۋگۈاڭ
 6 - يىلى (1826 - يىلى) بۇرھانىددىننىڭ نەۋرىسى
 جاھانگىر خوجا باستۇرۇپ كىرىپ، يەكەنگە كەلگەندە
 بۇ ئابىدىنى بۇزۇۋەتكەن.

ئامانلىق ساقلاش ئابىدىسى چىڭ سۇلالىسى-
 خىڭ ئاخىرقى مەزگىلىدە، باركۆلدىكى ئەسكەر ۋە
 خەلقنىڭ ياقۇببەگىنىڭ تاجاۋۇزچىلىقىغا قارشىلىق كۆر-
 سەتكەنلىكى خاتىرىلەنگەن تاش ئابىدە. ئابىدە تېكىستى
 باركۆل ناھىيىسىنىڭ جەنۇبىي، تەڭرىتاغنىڭ شىمالىي
 ئېتىكىدىكى بىر چوڭ تاش ئۈستىگە ئويۇلغان. ئۇ چوڭ
 تاشنىڭ ئېگىزلىكى 1.8 مېتىر، كەڭلىكى ئىككى مې-
 تىر بولۇپ، 500 دىن ئارتۇق خەت ئويۇلغان. ئۇنىڭغا
 «چىڭ سۇلالىسى تۇنجى يىللىرىنىڭ دەسلەپكى مەزگى-
 لىدە، شىنجاڭ تەۋەسىدە مالىمانچىلىق يۈز بەرگەچكە،
 پۈتۈن شىنجاڭ قولىدىن كېتىشكە يۈزلەندى ... بىر توپ
 كۈچلۈك دۈشمەن باركۆلگە قىستاپ ھۇجۇم قىلىپ،
 مانجۇلار ۋە خەنزۇلار ئولتۇراقلاشقان ئىككى شەھەرگە

يېقىنلىشىپ كەلدى، ۋاقتى كەلگەندە ئۇلار چوقۇم قىر-
 ىنچىلىق قىلاتتى». باركۆلدىكى ئەسكەر ۋە خەلق دۇ-
 تۇڭ ئېرىجى، ياساۋۇل بېگى خې گۇەن قاتارلىق ئەمەل-
 دارلارنىڭ قومانداڭلىقىدا «ھايات - ماماتتا بىللە بو-
 لۇشقا قەسەم قىلىشتى، ئۇلار ئاز ساندىكى ئاچ قورساق
 ئەسكەرلەرنى باشلاپ، تۈمەنلىگەن ياۋۇز دۈشمەنگە تاقا-
 بىل تۇردى»، «كەينى - كەينىدىن غەلبە قىلىپ»،
 باركۆلنىڭ ئامانلىقىنى ساقلىدى، بۇنىڭدىن كېيىنكى
 شىنجاڭنى قايتۇرۇۋېلىش ئۇرۇشىدا، «ئارقا سەپ تە-
 مىناتى قىيىنغا توختايدىغانلىقى ئۈچۈن، باركۆلدىكى
 مۈلكى ۋە ھەربىي ئەمەلدارلارنىڭ ئوت - چۆپ، ئاش-
 لىقلارنى توپلاپ، زور مەبلەغ ئارقىلىق يادەم قىلىشى
 توغرىسىدا بۇيرۇق چۈشۈرۈلدى. چوڭ قوشۇن يېتىپ
 كەلگەندىن كېيىن، باركۆل ئالدىنقى سەپتىكى بازىغا
 ئايلانغان، ئەسكەرلەرمۇ بۇ جايدا يولغا بۆلىنىپ، جە-
 نۇب ۋە شىمال تەرەپتىن ھۇجۇمغا ئۆتۈپ، پۈتۈن شى-
 جاڭنى قايتۇرۇۋالغان» دېگەنلەر يېزىلغان. بۇ ئابىدە
 باركۆلدىكى ئەسكەر ۋە خەلقنىڭ تاجاۋۇزچىلىققا قارشى
 تۇرۇش ئۇرۇشىدا باتۇرلۇق بىلەن بۇ تەنھا شەھەرنى
 ساقلاپ قالغان مۇھىم تۆھپىلىرى بەدھىيلەنگەن.

زو زۇڭتايڭ ئابىدىسى زو زۇڭتايڭنىڭ شىن-
 جاڭنى قايتۇرۇۋېلىش ئۇرۇشى خاتىرىلەنگەن تاش ئابى-
 دە. 1988 - يىلى قۇمۇل شەھىرىنىڭ ليۇشۇچۈەن
 (دۇۋەنجىن) دېھقانچىلىق مەيدانىدىن تېپىلغان. ئابىدە
 ئوتتۇرىدىن سۇنۇپ كەتكەن ۋە ئۈستۈنكى يېرىمى يوقاپ
 كەتكەن. ئاستىنقى قىسىمنىڭ قالدۇق ئېگىزلىكى
 77.5 سانتىمېتىر، كەڭلىكى 49.5 سانتىمېتىر بو-
 لۇپ، ئۇنىڭدا 11. قۇر، 180 نەچچە خەت ساقلىنىپ
 قالغان. ئۇنىڭ مەزمۇنى شەنشى، گەنسۇنىڭ باش ھەر-
 بىي ۋالىيسى زو زۇڭتايڭ ۋە ئۇنىڭ قول ئاستىدىكى ليۇ
 جىڭتايڭ، جياڭ ياۋلارنىڭ قۇمۇلغا ئەسكەر توپ-
 لاپ، ئوت - چۆپ ۋە ئاشلىقلارنى يۆتكەپ، ئۇرۇشقا
 پائال تەييارلىق قىلغان ئىشلىرىغا مۇناسىۋەتلىك. بۇ
 ئابىدە ھازىر قۇمۇل ۋىلايەتلىك مەدەنىيەت يادىكارلىقلى-
 رىنى قوغداش - باشقۇرۇش ئورنىدا ساقلانماقتا.

مىڭيولىدىكى ئابىدە چىڭ سۇلالىسى قوشۇن-
 لىرىنىڭ شىنجاڭنى قايتۇرۇۋېلىش ئۇرۇشىنىڭ غەلىم-
 جىسى خاتىرىلەنگەن ئابىدە. گۇاڭشۇ 3 - يىلى
 (1877 - يىلى) چىڭ سۇلالىسى قوشۇنلىرى ياقۇببەگ

مىقان كېسىش ۋە بۇغىلارنى تۈتۈپ ئۆلتۈرۈشنى مەنى قىلىش، مۇمىنەسنى قوغداشقا دىققەت قىلىش جەھەتتىكى نەزەر دائىرىسى باشقىلارنىڭكىدىن ئېشىپ چۈشكەنلىكىنى كۆرىۋېلىش مۇمكىن.

غەربىي يۇرت قورۇقچىبېگى خەن سۇلالىسى دەۋرىدە غەربىي يۇرتتىكى ئەڭ يۇقىرى دەرىجىلىك ھەربىي، مەمۇرىي ئەمەلدار. خەن شۈەندى شېنجۆ 2 - يىلى (مىلادىدىن 60 يىل ئىلگىرى) تەسىس قىلىندىغان. خەن سۇلالىسى مەركىزىي ھۆكۈمىتى شىرمەت چەۋەندازلار بېگى ياكى كېڭەش بېگىنى ئەۋەتىپ، 2000 تاغار تەسىنات بىلەن بۇ ۋەزىپىگە قويغان. قورۇقچى بەگ مەھكىمىسى ئورلى (ھازىرقى چىبىرىنىڭ شەرقىي شىمالىي) غا تەسىس قىلىنغان. غەربىي يۇرت قورۇقچىبېگىنىڭ قول ئاستىدا يانداش چېرىكىچى، يانداش خادىم، ئەسەرلەشكەر، بەگ، مېڭبېشىلار بولغان. قورۇقچى بەگ مەركىزىي ھۆكۈمەتكە ۋاكالەتتەن غەربىي يۇرتتا ھوقۇق يۈرگۈزگەن. قاشقوۋۇق (يۈمىن-گۇەن)، كۈنگەيقوۋۇق (ياڭگۈەن) نىڭ غەربىي، تەڭرىتاغنىڭ غەربىي شىمالى ھەمدە ئاسىيۇ (ھازىرقى ئىلى دەرياسى ۋادىسى)، قەرغانە (ھازىرقى ئۆزبېكىستان جۇمھۇرىيىتىدىكى قەرغانە) قاتارلىق دۆلەتلەر ئۇنىڭ تەۋەسىدە بولغان. غەربىي خەن سۇلالىسى دەۋرىدە جەڭچى، خەن شۈەن، گەن يەنشۇ، دۈەن خۇيزۇڭ، لىەن باۋ، خەن لى، گوشۇن، سۇن جىيەن، دەن چىن قاتارلىق 18 كىشى ئىلگىرى - كېيىن بۇ ۋەزىپىدە ئولتۇرغان. ۋاڭ ماڭنىڭ تىيەنپەڭ 3 - يىلى (مىلادىيە 16 - يىلى) دىن كېيىن، غەربىي يۇرت بىلەن بولغان ئالاقە ئۈزۈلگەندىن كېيىن، قورۇقچى بەگ بىكار قىلىنغان. شەرقىي خەن يۇڭپىڭ 17 - يىلى (مىلادىيە 74 - يىلى) قايتا تەسىس قىلىنىپ، قورۇقچى بەگ مەھكىمىسى كۈسەندىكى تاۋقان (ھازىرقى كۇچا، كەلپىن ئەتراپىدا) غا تەسىس قىلىنغان. جىيەنجۈ 1 - يىلى (مىلادىيە 76 - يىلى) قورۇقچى بەگ بىكار قىلىنغان. يۇڭخۇەن 3 - يىلى (مىلادىيە 91 - يىلى) قايتا تەسىس قىلىنغان. يۇڭچۈ 1 - يىلى (مىلادىيە 107 - يىلى) يەنە بىكار قىلىنغان. شۇنىڭدىن ئېتىبارەن، بۇ ۋەزىپىنىڭ ئورنىنى غەربىي يۇرت دورغىسى ۋە قورۇل چېرىكىچىبېگى ئالغان. شەرقىي خەن سۇلالىسى دەۋرىدە غەربىي يۇرت قورۇقچىبېگىنىڭ ۋەزىپىسىنى چېن مۇ، بەن چاۋ، رېن شاڭ، دۈەن شىلار ئۆتكەنلىكى تارىخقا پۈتۈلگەن.

قوشۇنلىرىنىڭ قالدۇق قىسمىغا قارشى قەشقەرگىچە جازا يۈرۈشى قىلىپ، «قاراچىلارنى تارمار قىلغان» ھەمدە قوشۇنلارنى نەچچە يولغا بۆلۈپ مىڭيولغىچە قوغلاپ كېلىپ، ئاخىرى ئومۇميۈزلۈك غەلبە قازىنىپ، پۈتۈن شىنجاڭنى قايتۇرۇۋالغان. ئابدۇنىڭ ئېگىزلىكى 135 سانتىمېتىر، كەڭلىكى 77 سانتىمېتىر، قېلىنلىقى 14 سانتىمېتىر بولۇپ، تاشتىن ياسالغان. ئۇنىڭ ئالدى يۈزىگە كەيشۇ نۇسخىسىدا ئون قۇر خەت ئويۇلغان، ھەر قۇردا 18 خەت بار بولۇپ، ئۇرۇش غەلبىلىرى ۋە ئەسكەرلەرنىڭ نەچچە يولغا بۆلۈنۈپ قالدۇق دۈشمەنلەرنى قوغلاپ، جەنۇبىي شىنجاڭدىكى ھەرقايسى شەھەرلەرنى قايتۇرۇۋالغانلىقى ئەھۋاللىرى بايان قىلىنغان؛ ئۇنىڭ كەينى يۈزىدە كەيشۇ نۇسخىسىدىكى توققۇز قۇر خەت بار بولۇپ، ئۇرۇشقا قاتناشقان لوچياڭيۇ قاتارلىق سەركەردىلەرنىڭ مەرتىۋىسى، ئىسمى - فامىلىسى، يۇرتى قاتارلىقلار تەزكىرە شەكلىدە خاتىرىلەنگەن. بۇ ئابىدە ھازىر شىنجاڭ ئۇيغۇر ئاپتونوم رايونلۇق مۇزېيىدا ساقلانماقتا.

دولپىڭنىڭ مۇراجىئەت ئابىدىسى مىنگونىڭ دەسلەپكى يىللىرى باركۆل يانداش سەركەردىسى دو لېڭنىڭ يۇرتداشلارنىڭ مۇھىتىنى ئاسرىشى توغرىسىدىكى مۇراجىئەت خاتىرىلەنگەن ئابىدە. ئابىدىدىن ئىككىسى بار بولۇپ، بىرى باركۆل ناھىيىسىنىڭ غەربىدىكى قاراغول ئېغىزىدىكى بىر تەبىئىي تاشقا ئويۇلغان. تاشنىڭ ماڭلىيىغا «يانداش باسقا بەگ دو لېڭنىڭ مۇراجىئەتى» دەپ ماۋزۇ يېزىلغان. ئۇنىڭ ئاستىغا «باركۆل چىرايلىق كۆلدۈر، ئۇنىڭ تاغلىرى ئېگىز، ئېقىنلىرى ئۇزۇن، باركۆل دەرياسى بويىدا قارىغايىلار كۆپ، بۇلاق سۈيى ئۈزۈلمەي ئاقىدۇ، بۇغا مېھرىبان ھايۋان، ئۇنى يارىلاندىرۇشقا بولمايدۇ» دېگەن سۆزلەر بىلەن «ئەسكەر ۋە خەلقنىڭ دەل - دەرەخلىرىنى كېسىشىگە رۇخسەت قىلىنمايدۇ» دېگەن سۆزلەر يېزىلغان. يەنە بىرى باركۆل ناھىيىسىنىڭ جەنۇبىي، تەڭرىتاغنىڭ شىمالىي ئېتىكىدىكى ئۈزۈنبۇت سېپىدىكى بىر گرانىت تاش ئۈستىگە ئويۇلغان، تاشنىڭ ماڭلىيىغا «يانداش باسقا بەگ دو لېڭنىڭ مۇراجىئەتى» دېگەن خەتلەر توغرىسىغا يېزىلغان. بۇ ئابىدىگە «ئېقىن بۇلاق بويلىرى ۋە تاغنىڭ مەنزىرىلىك جايلىرىدا چارۋىلارنى بېقىش مەنىسى قىلىنىدۇ» دېگەن سۆزلەر يېزىلغان. بۇنىڭدىن ئەينى چاغدا ئۇنىڭ ئورمانلارنى قالايمى

ئالدىنقى لياك دەۋرىدە جالك جۇن ۋە كېيىنكى لياك دەۋرىدە لۇ گۇاڭ قوچو (ھازىرقى تۇرپان) دا ئىلگىم. كېيىن غەربىي يۇرت قورۇقچىبېگى ۋە غەربىي يۇرت باش قورۇقچىبېگى تەسىس قىلغان.



قورۇل چىرىكچىبېگى خەن، جىن سۇلالىلىرىدە لەشكىرىي تېرىقچىلىق ئىشلىرىنى ئاساسلىق باشقۇرىدىغان ئەمەلدار. خەن يۈەندى چۈيۈەن 1 - يىلى (مىلادىدىن 48 يىل ئىلگىرى) دىن باشلاپ قورۇل چىرىكچىبېگى تەسىس قىلىنغان. ئۇنىڭ ئاستىدا بىر-بىر يانداش خادىم، ئەمىرلەشكەر، بەش بەگ بولغان. قورۇل چىرىكچىبېگ مەھكىمىسى دەسلەپ يارغول (ھا-زىرقى تۇرپان شەھىرىنىڭ غەربىدە) غا تەسىس قىلىنغان. ياخشۇ 4 - يىلى (مىلادىدىن 21 يىل ئىلگىرى) قوچو (ھازىرقى تۇرپان شەھىرىنىڭ شەرقىي جەنۇبى) غا كۆچۈرۈلگەن. تېرىقچى چىرىكلەر ئادەتتە تېرىقچىلىق بىلەن شۇغۇللانسا، ئۇرۇش مەزگىللىرىدە ئۇرۇشقا قاتناشقان. ئۇلارنىڭ ئىشلەپ چىقارغان ئاشلىقلىرى چىرىكلەرنىڭ ئېھتىياجىنى قامدىغاندىن سىرت، كېلىپ-كېتىۋاتقان يالۋاچ، سودىگەر ۋە يولۇچىلارنىڭمۇ ئېھتىياجىنى قامدىغان. ئۇلار تۇرپان ئۆي-ھانىلىقىدىكى يېزا ئىگىلىكىنى تەرەققىي قىلدۇرۇش،

قورۇل چىرىكچىبېگى پاراكەندىچىلىكىگە قارشى تۇرۇش ۋە بىر-لىكىنى قوغداشتا ناھايىتى چوڭ رول ئوينىغان. چىرىكچىبېگ يۆتكىمەكچى بولغاندا، چوقۇم ئوردىنىڭ تەستىقى ئېلىنمىشى، غەربىي يۇرت قورۇقچىبېگى خالىغانچە چىرىكچىبېگ يۆتكىمە ئەيىبلەنمىشى ياكى جازاغا تارتىلمىشى. ۋاڭ ماڭ-خىننىڭ تىيەنپىڭ 3 - يىلى (مىلادىيە 16 - يىلى)، غەربىي يۇرتتىكى ھەرقايسى دۆلەتلەر بىلەن بولغان مۇناسىۋەت يامانلاشقاندىن كېيىن، بۇ ئەمەل بىكار قىلىنغان. شەرقىي خەن سۇلالىسى يۇپىڭ 17 - يىلى (مىلادىيە 74 - يىلى)، غەربىي يۇرت بىلەن بولغان قاتناش ئالاقىسى ئەسلىگە كەلگەندىن كېيىن، غەربىي يۇرت قورۇقچىبېگى ۋە قورۇل چىرىكچىبېگى تەسىس قىلىنمىشى، ئارقا قوشتىكى ئالتۇنئالىق (ھازىرقى جىمىسار ناھىيىسىنىڭ شىمالىي) ۋە ئالدى قوشتىكى لۈكچىن شەھىرى (ھازىرقى پىچان ناھىيىسىدىكى لۈكچىن) دە ئايرىم - ئايرىم تېرىقچىلىق قىلغان. ئىككىنچى يىلى ھۇن چەۋەندازلىرىنىڭ ھوجۇمىغا ئۇچرىغاندىن كېيىن،

دورغابى قويۇلغان ھەمدە كروران (ھازىرقى لوپنۇرنىڭ غەربىي شىمالىي) دا تۇرغان.

قوچو ئايىمىقى (قۇدغار دەپمۇ ئاتىلىدۇ) ئالدىنقى لياڭ سۇلالىسى دەۋرىدە غەربىي يۇرتتا تەسىس قىلىنغان مەمۇرىي بىرلىك. غەربىي جىن سۇلالىسى يوقىتىلغاندىن كېيىن، شىمالدا شەرقىي جىن سۇلالىسى بىلەن تىرىكشىدىغان يەرلىك خانلىقلار پەيدا بولغان، تارىختا ئۇ شەرقىي جىن سۇلالىسى دەۋرىدىكى بەگلىكلەر دەپ ئاتالغان. شەرقىي جىن سۇلالىسى شيەنخې 2 - يىلى (مىلادىيە 327 - يىلى)، غەربىي جىن سۇلالىسىنىڭ قورۇل چىرىكچىبېگى جاۋ جېن تەپرىقچى قاشىن (خېشى) دىكى ئالدىنقى لياڭ خانى جالڭ جۇننىڭ پەرمانىغا بويۇنماي قارشى تۇرغانلىقى تىن، قوشۇن ئەۋەتىپ ئۇنى بىتچىت قىلىپ قولغا چۈشۈرگەن. ئۇنىڭ تۇرۇشلۇق جايى ئالدىنقى قوشتا قوچو ئايىمىقى (ھازىرقى تۇرپاننىڭ شەرقى)، قوچو ئايىمىقى تەۋەسىدە لۈكچىن (ھازىرقى پىچان ناھىيىسىدە دىكى لۈكچىن) ناھىيىسى تەسىس قىلغان. دېمەك، بۇ ئايماق - ناھىيە ئۈزۈمىنىڭ غەربىي يۇرتتا تۇنجى يولغا قويۇلۇشى ھېسابلىنىدۇ. ئۇنىڭدىن كېيىن، ئالدىنقى لياڭ سۇلالىسى كېنىگىت (ھازىرقى قاراشەھەر)، كۈسەن (ھازىرقى كۇچا)، پىشامشان (ھازىرقى چاقدىلىق) قاتارلىق جايلارنى بېسىۋالغاندىن كېيىن، غەربىي يۇرت دورغىسى، غەربىي يۇرت چىرىكچىسى، ئىدىرغول (ھازىرقى قومۇل) چىرىكچىسى قاتارلىق ئەمەلدارلارنى قويۇپ، غەربىي يۇرتنى بىر تۇتاش باشقۇرغان. تەخمىنەن بىر ئەسىر ئىچىدە، ئالدىنقى لياڭ، كېيىنكى لياڭ، غەربىي لياڭ، شىمالىي لياڭ سۇلالىسىدىكى ئىلگىرى - كېيىن قوچو ئايىمىقى ئۈزۈمىنى قوللانغان؛ ئالدىنقى چىن ۋە كېيىنكى لياڭ سۇلالىسىنىڭ غەربىي يۇرت باش قورۇقچىبەگلىرى قوچو ئايىمىقىدا تۇرغان.

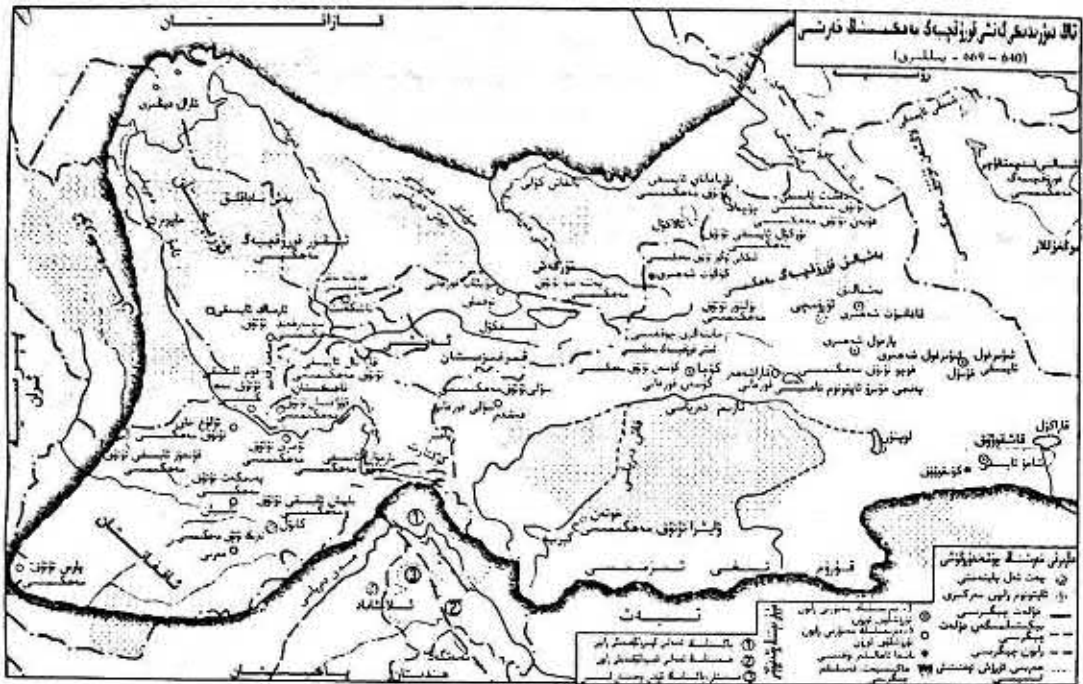
ئالتۇنئالماقتىكى تېرىقچى چىرىكلەر ساپارى (ھازىرقى گۇچۇڭ ناھىيىسى تەۋەسى) غا يۆتكەلگەن، كېيىن بەگلىك قىلىنغان. يۇڭيۈەن 3 - يىلى (مىلادىيە 91 - يىلى)، بەن چاۋ غەربىي يۇرتنى تىنچىتقاندىن كېيىن، قوچودا قورۇل چىرىكچىبېگى ئەسلىنى قايتا تەسىس قىلغان، يەنە ئارقا قوشتىكى بەگلىق (ھازىرقى جىمىسار ناھىيىسى تەۋەسى) نى قورۇلچىبېگى تەسىس قىلىنغان. يۇڭيۈەن 14 - يىلى، بەن چاۋ ئوتتۇرا تۈزلەڭلىككە قايتىپ كەتكەندىن كېيىن، قورۇل چىرىكچىبېگىنىڭ ئورنىدا رېن شالڭ قورۇقچى بەگ بولغان. ۋېي، جىن دەۋرلىرىدەمۇ بۇ ئەمەل تەسىس قىلىنغان. ئالدىنقى لياڭ دەۋرى شيەنخېنىڭ 2 - يىلى (مىلادىيە 327 - يىلى)، قوچو ئايىمىقى تەسىس قىلىندىغاندىن كېيىن، بۇ ئەمەل بىكار قىلىنغان.

غەربىي يۇرت دورغىسى شەرقىي خەن سۇلالىسىنىڭ ئاخىرقى مەزگىلىدىكى غەربىي يۇرتتىكى بەگلىكلەرنى بىر تۇتاش باشقۇرىدىغان ئەمەلدار. شەرقىي خەن سۇلالىسى يۇەنخې 3 - يىلى (مىلادىيە 86 - يىلى) نىڭ باشلىرىدا تەسىس قىلىنغان بولۇپ، بەن چاۋ تۇنجى نۆۋەت دورغاب بولغان. يۇڭيۈەن 1 - يىلى (مىلادىيە 89 - يىلى)، كۈسەن قاتارلىق دۆلەتلەر خەن سۇلالىسىغا كەينى - كەينىدىن بەيئەت قىلغاندىن كېيىن، بەن چاۋ غەربىي يۇرت قورۇقچىبەگلىكىگە ئالماشتۇرۇپ قويۇلغان، شۇ كەينى غەربىي يۇرت دورغىسىغا قويۇلغان ھەمدە سۇلاخ (ھازىرقى قەشقەردە) دا تېرىقچىلىق ئىشلىرىنى باشقۇرغان. ئۇنىڭدىن كېيىن، ۋالڭ لىن، جاۋ بولار دورغا بولغان. يۇەنچۇ 6 - يىلى (مىلادىيە 119 - يىلى)، غەربىي يۇرت دورغىسى سۇ بىن ئىدىرغول (ھازىرقى قومۇل) دا 1000 دىن ئارتۇق ئادەمنى باشلاپ تېرىقچىلىق قىلغان. يەنگۇاڭ 4 - يىلى (مىلادىيە 125 - يىلى)، بەن يۇڭ غەربىي يۇرت دورغابى بولۇپ، لۈكچىن (ھازىرقى پىچان ناھىيىسىدە دىكى لۈكچىن) دە تۇرغان ھەمدە غەربىي يۇرت قورۇقچىبېگىلىك ھوقۇقىنى يۈرگۈزگەن. يۇڭجىيەن 2 - يىلى (مىلادىيە 127 - يىلى)، بەن يۇڭنىڭ ئەمىلى ئېلىپ تاشلانغان، ھوقۇقى ئاجىزلىشىپ كەتكەنلىكى تىن، دورغا مەھكىمىسى ئۇدۇن (ھازىرقى خوتەن) گە كۆچۈرۈلگەن. جىيەننىڭ 2 - يىلى (مىلادىيە 169 - يىلى)، غەربىي يۇرت دورغىسى جالڭ يەن كۈسەن قاتارلىق بەگلىكلەرنىڭ 20 مىڭدىن ئارتۇق چىرىكىنى باشلاپ سۇلغا جازا يۈرۈشى قىلىپ مەغلۇپ بولغان. ۋېي، جىن، ئالدىنقى لياڭ دەۋرلىرىدەمۇ غەربىي يۇرت

پىشامشاندىكى ئۈچ ئايماق سۈي سۇلالىسى دەۋرىدە غەربىي يۇرتتا تەسىس قىلىنغان مەمۇرىي بىرلىكنىڭ نامى. 7 - ئەسىرنىڭ باشلىرىدا، غەربىي تۈركلەردىن تاردۇش قاغان سۈي سۇلالىسىغا ھۇجۇم قىلىپ مەغلۇپ بولغاندىن كېيىن، تۇيغۇنلارغا قېچىپ كەتكەن. سۈي سۇلالىسى پۇرسەتتىن پايدىلىنىپ غەربىي يۇرتقا قوشۇن ئەۋەتكەن. سۈي يانڭدى يالڭ گۇاڭ تەختكە چىققاندىن كېيىن، دايې 4 - يىلى (مىلادىيە 608 - يىلى)، قاشقوۋۇق (يۈمبەن) يولىنىڭ يۈرۈش

رىنىڭ شەرقىگە يېڭى ئىۋىرغول شەھىرىنى بىنا قىل-
دۇرغان. دايى 5 - يىلى، سۈي ياڭدى ياك گۇالا غول
قوشۇنى بىۋاسىتە باشلاپ تۇرالار بىلەن بىرلىشىپ

قىلغۇچى قوشۇن ئۇلۇغ سانغۇنى شۇ شىيۇڭنى ئەۋەتىپ
ئىۋىرغول (ھازىرقى قومۇل) نى ئالغاندىن كېيىن،
خەن سۇلالىسى بىنا قىلدۇرغان كونا ئىۋىرغول شەھى-



يىلى (مىلادىيە 640 - يىلى)، تاڭ سۇلالىسى قوچو
دۆلىتى (ھازىرقى تۇرپان) نى بېقىندۇرۇپ، ئۇ يەردە
قوچو ئايمىقى تەسىس قىلغان ھەمدە ئەنشى قورۇقچى
بەگ مەھكىمىسى تەسىس قىلىپ، چىياۋ شىۋاڭنى تۇنجى
نۆۋەت غەربنى تىنچلاندۇرغۇچى قورۇقچىبەگلىككە قوي-
غان، ئەمەل دەرىجىسى ئۈچىنچى دەرىجىلىك ئىدى.
جىنىڭ شىەنچىڭ 3 - يىلى (مىلادىيە 658 - يىلى)،
غەربىي تۈركلەردىن ئاشىنا ئالىپ، كۈسەنلىكلەردىن
كەرتەنلەرنىڭ پاراكەندىچىلىكى تىنچىتىلغاندىن كې-
يىن، ئەنشى قورۇقچىبەگلىككە دەرىجىسى ئىككىنچى
دەرىجىدىكى باش قورۇقچىبەگلىككە ئۆستۈرۈلگەن ھەم-
دە كۈسەن (ھازىرقى كۇچا) گە كۆچۈرۈلۈپ، ياك جۇ
تۇنجى نۆۋەت ئەنشى باش قورۇقچىبەگلىككە قويۇلغان.
ئۇنىڭ باشقۇرۇش دائىرىسى كۆكتارت (ھازىرقى پا-
سار) نىڭ شەرقى ۋە غەربى، تەڭرىتاغنىڭ جەنۇبى ۋە
شىمالىغىچە، غەربىي جەنۇبىي چېگرىسى تارىجىيىگىچە
بولغان جايلارنى ئۆز ئىچىگە ئالغان. چيەنپىڭ 2 - يىلى
(مىلادىيە 677 - يىلى)، دەرىجىسى ئەنشى قورۇقچى-
بەگلىككە چۈشۈرۈلگەن. چۈيگۇڭ 2 - يىلى (مىلادىيە
689 - يىلى)، ئاشىنا غۇسارا غەربىي يولنى تىنچلاند-
دۇرۇش يۈرۈشىدە غەلىبە قازانغانلىقتىن، ئەنشى قو-

تۇيغۇنلارنى تىنچىتىشقا، ئۇلارنىڭ زېمىنىدا تۆت ئاي-
ماق، ناھىيە تەسىس قىلغان، جۈملىدىن پىشامشان
(ھازىرقى چاقىلىق) ئايمىقىغا شىيەن تۇۋ، جىيۈەن ئىككى
ناھىيە قارىغان؛ چەرچەن ئايمىقىغا سۇنىڭ، فۇرۇڭ
ئىككى ناھىيە قارىغان. دايى 6 - يىلى يەنە ئىۋىرغول
ئايمىقى تەسىس قىلىنغان بولۇپ، ئەسەرلەشكەر تۇرغۇ-
زۇلغان. خۇاڭتەي 2 - يىلى (مىلادىيە 619 - يىلى)
سۈي سۇلالىسى ھالاك بولغان. لېكىن، سۈي سۇلالىسى
تاڭ سۇلالىسىنىڭ بىرلىككە كەلتۈرۈشى ۋە غەربىي
يۇرتتىكى ئىككى مەھكىمە، ئۈچ ئايماننىڭ قۇرۇلۇشى
ئۈچۈن ئاساس سېلىپ بەرگەن.

ئەنشى باش قورۇقچىبەگ مەھكىمى-
سى تاڭ سۇلالىسى دەۋرىدە غەربىي يۇرتتا ئەڭ ئاۋۋال
تەسىس قىلىنغان چېبرىك مەھكىمىسى. دەسلەپتە ئەنشى
قورۇقچى بەگ مەھكىمىسى ئىدى، كېيىن دەرىجىسى
ئۆستۈرۈلۈپ ئەنشى باش قورۇقچى بەگ مەھكىمىسىگە
ئۆزگەرتىلگەن. ئارىلىقتا تاڭ سۇلالىسى بىلەن تىبەت
ئوتتۇرىسىدىكى سىياسىي كۈرەشنىڭ ۋە غەربىي يۇرت
ۋەزىيىتىنىڭ ئۆزگىرىشىگە ئەگىشىپ، ئۇنىڭ دەرىجى-
سىمۇ يۇقىرىلاپ، نۆۋەتلەپ تۇرغان. جېنگۇەن 1 -

تەك تارىخى ئۆزگىرىشلەرنى باشتىن كەچۈرگەن. ۋۇ- جۇ چاڭئەن 2 - يىلى 12 - ئاي (مىلادىيە 703 - يىلى 1 - ئاي) دا، بېشبالىق قورۇقچى بەگ مەھكىمىسى بېشبالىقتا بەرپا قىلىنغان، شېي ۋەن تۇنجى نۆۋەت قورۇقچى بەگ بولغان بولۇپ، لياڭجۇ تۇتۇق مەھكىمىسىگە قارىغان. شېنلوڭ 1 - يىلى (مىلادىيە 705 - يىلى)، ئەنشى باش قورۇقچى بەگ مەھكىمىسىگە قارىغان. جىڭلوڭ 3 - يىلى (مىلادىيە 709 - يىلى)، دەرىجىسى بېشبالىق باش قورۇقچى بەگ مەھكىمىسىگە ئۆستۈرۈلۈپ، ئورنى بېشبالىقتا بولغان ھەمدە يالاڭ خې تۇنجى نۆۋەت باش قورۇقچى بەگ بولۇپ، ئەنشى باش قورۇقچى بەگ مەھكىمىسى بىلەن تەڭرىتاغنىڭ جەنۇبى ۋە شىمالىنى ئىدارە قىلغان. دەسلەپتە تەسىس قىلىنغان بېشبالىق باش قورۇقچى بەگ مەھكىمىسى بېشبالىقتىكى بىرقانچە ناھىيە ۋە تەڭرىتاغنىڭ شىمالىدىكى ھەرقايسى قەبىلىلەر ئۆلۈسلارنى باشقۇرغان، بىراق ئى. ۋىرغول (ھازىرقى قومۇل) بىلەن قوچو ئايمىقىنى باشقۇرمىغان؛ ئاشىنا شان بېشبالىق باش قورۇقچى بەگ قوشۇمچە غەربىي يۇرت ھىراۋۇلى بولغان مەزگىللەردە، ئى. ۋىرغول، قوچو ئايمىقىنىڭ چېرىكچىلىك ئىشلىرىنى باشقۇرغان. كەيبۇەن 2 - يىلى (مىلادىيە 716 - يىلى)، شاھزادە ئەنشى باش قورۇقچى بەگ تۇزۇمىنى بېكىتىشكە يېتەكچىلىك قىلغان. لېكىن، ئەنشى چېرىكچىلىك ئىشلىرىغا مەسئۇل چېگرا سانغۇنى ئەنشى يانداش باش قورۇقچى بەگلىكىگە چۈشۈرۈلگەنلىكتىن، بېشبالىقنىڭ دەرىجىسى قىسقىرىپ چۈشۈرۈلگەن، شۇنىڭ بىلەن ئىككى مەھكىمىنىڭ باش سانغۇنى تەڭ دەرىجىدە بولغان. 7 - يىلى، تاڭ سۇلالىسى كېنىگىنى تۆت قورغاننىڭ بىرىگە كىرگۈزگەنلىكتىن ئەنشى، بېشبالىق، لىق ئىككى قورۇقچى بەگ مەھكىمىسى شەرق ۋە غەربنى ئايرىم - ئايرىم ھالدا باشقۇرغان. ئەنشى باش قورۇقچى بەگ مەھكىمىسى ئەنشىدىكى تۆت قورغان ۋە ئۇلارنىڭ غەربىدىكى بىرمۇنچە چېرىكچىلىك ئىشلىرىنى ئاساسلىق باشقۇرغان؛ بېشبالىق باش قورۇقچى بەگ مەھكىمىسى قوشۇمچە ئى. ۋىرغول، قوچو ئىككى ئايمىقىنى ھەمدە نامدا تۈركەش قاتارلىق تەڭرىتاغنىڭ شىمالىدىكى قەبىلىلەرگە يېتەكچىلىك قىلغان. 7 - يىلىدىن 10 - يىلىغىچە، جالڭ شياۋسولڭ بېشبالىققا مەسئۇل بولغان مەزگىللەردە، يەنە بېشبالىق ھىراۋۇلى دېگەن ئاتاق قوشۇپ بېرىلگەن، كېيىن بىكار قىلىنغان. 15 - يىلى، يەنۇڭ لى بىن غەربىي قومۇلۇق ھىراۋۇلغا يېتەكچىلىك قىلغاندا، ئەنشى، بېشبالىق ئىككى قورۇقچى بەگ مەھكىمىسى رەسمىي ئىككى ھىراۋۇلۇققا ئايرىلدى.

رۇقچى بەگ مەھكىمىسى ئىككىنچى قېتىم باش قورۇقچى بەگ مەھكىمىسىگە ئۆستۈرۈلگەن. يۇڭجاڭ 1 - يىلى (مىلادىيە 689 - يىلى)، ۋېي دەيجيا، يەن ۋېنگۇ تۈبۈتلەر بىلەن ئۇرۇشتا مەغلۇپ بولغانلىقتىن، دەرىجىسى ئىككىنچى قېتىم ئەنشى قورۇقچى بەگ مەھكىمىسىگە چۈشۈرۈلۈپ قوچو ئايمىقى (ھازىرقى تۇرپان) تا تۇرىۋەرگەن. چاڭشۇ 2 - يىلى (مىلادىيە 693 - يىلى)، دەرىجىسى ئۈچىنچى قېتىم باش قورۇقچى بەگ مەھكىمىسىگە ئۆستۈرۈلگەن ھەمدە شۇ تۈزۈم بېكىتىلگەن. دەرىجىسى جىڭلوڭ 3 - يىلى (مىلادىيە 709 - يىلى)، بېشبالىق (ھازىرقى جىمىمار) باش قورۇقچى بەگ مەھكىمىسىگە ئۆستۈرۈلۈپ، ئەنشى باش قورۇقچى بەگ مەھكىمىسى بىلەن ئايرىم - ئايرىم ھالدا غەربىي يۇرتنى ئىدارە قىلغان. كەيبۇەن 4 - يىلى (مىلادىيە 716 - يىلى)، شاھزادە ئەنشى باش قورۇقچى بەگ مەھكىمىسىنىڭ خىزمەتلىرىگە يېتەكچىلىك قىلغان، چېگرا سانغۇنى ئەنشى يانداش باش قورۇقچى بەگ نامىدا ھوقۇق يۈرگۈزگەن. 16 - يىلى، ئەنشى يانداش باش قورۇقچى بەگ ئەنشى ھىراۋۇلى ياكى قورغان ھىراۋۇلى دېگەن ئاتاق قوشۇپ بېرىلگەن. تېنباۋ يىللىرى، لى لىنغۇ ۋە زىر نامىدا ئەنشى باش قورۇقچى بەگ يېتەكچىلىك قىلغان. چيەنيۇەن 2 - يىلى (مىلادىيە 759 - يىلى)، يانداش ئۇلۇغ چېرىكچىلىك خې يىشى قاشىن (خېشى، ھازىرقى گەنسۇ ئۆلكىسىنىڭ ۋۇۋېي قاتارلىق جايلار)، بېشبالىق، ئەنشى ئۈچ ئايماققا پەرمان چۈشۈرۈپ، ئەنشى باش قورۇقچى بەگ مەھكىمىسىنىڭ دەرىجىسىنى قورۇقچى بەگ مەھكىمىسىگە چۈشۈرگەن. چيەنجۇڭ 2 - يىلى (مىلادىيە 781 - يىلى)، تاڭ دەپزۇڭ لى كو پەرمان چۈشۈرۈپ بېشبالىق، ئەنشى ئىككى مەھكىمىنى باش قورۇقچى بەگ مەھكىمىسى، ئىككى مەھكىمىنىڭ باش سانغۇنىنى باش قورۇقچى بەگ قىلىپ ئەسلىگە كەلتۈرگەن. يۇەنخې 3 - يىلى (مىلادىيە 808 - يىلى) غا كەلگەندە، تۈبۈتلەر تەرىپىدىن يوقىتىلغان.

بېشبالىق باش قورۇقچى بەگ باش مەھكىمىسى تاڭ سۇلالىسى دەۋرىدە غەربىي چېگرا رايونىدا تەسىس قىلىنغان چېرىك مەھكىمىسى. ئۇ ئۈچىنچى دەرىجىلىك قورۇقچى بەگ مەھكىمىسىدىن ئىككىنچى دەرىجىلىك قورۇقچى بەگ مەھكىمىسىگە، يەنە ئۈچىنچى دەرىجىلىك قورۇقچى بەگ مەھكىمىسىدىن قوشۇمچە ئى. ۋىرغول (قومۇل)، قوچو ئايمىقى (تۇرپان)، بېشبالىق (جىمىمار) ھىراۋۇلۇقىنى ئۈستىگە ئېلىش.

خان، بېشبالىق قورۇقچى بەگ مەھكىمىسىگە كۆپ ھال-
 لاردا ئۇيغۇرلار، قوچو ھىراۋۇللىق ئاتىقى قوشۇلغان،
 لېكىن بەزىدە قوشۇلۇپ، بەزىدە قوشۇلمىغان. 29 -
 يىلىغا كەلگەندە، بېشبالىق قورۇقچى بەگ مەھكىمىسى-
 گە ھىراۋۇللىق ئاتىقى قوشۇش تۈزۈلمەشكەن ھەمدە
 ئۆڭلۈك - سۈيگىن توپىلىنى كۆتۈرۈلگەنگە قەدەر دا،
 ۋاملاشقان. ئۇنىڭدىن كېيىن، بېشبالىق قورۇقچى-
 گىنىك ھىراۋۇللىق ئاتىقى قايتا ئېلىپ تاشلانغان،
 پەقەت ساۋلىنچۇڭغىلا بېشبالىق ھىراۋۇل تەپتىشى دەپ-
 گەن ئاتاق بېرىلگەن.

ئۇيغۇرلار ئايمىقى قەدىمكى جاي نامى. تالڭ
 سۇلالىسى دەۋرىدە تەسىس قىلىنغان مەمۇرىي بىرلىك.
 جېنگۇەن 4 - يىلى (مىلادىيە 630 - يىلى)، ئىۋىر-
 غولىدىكى يەتتە شەھەر بېگى شى ۋەننىيەن تالڭ سۇلالىسى-
 گە بەيئەت قىلغاندا، غەربىي ئۇيغۇرلار ئايمىقى تەسىس
 قىلىنغان، 6 - يىلى ئۇيغۇرلار ئايمىقى دەپ بېكىتىل-
 گەن. شى ۋەننىيەن، شىي شۇفاڭ، خەن ۋېي، سۇ
 خەيچىڭ، خېڭ ۋېنجېڭ، لى شېنجياۋ، گو جىنيۇن،
 جالڭ چۈبىڭ، يۈەن گۇاڭنىڭ قاتارلىقلار ئايماق بېگى
 بولغان. ئۇيغۇرلار ئايمىقى ھازىرقى قومۇل، باركۆل،
 ئاراتۇرۇك قاتارلىق جايلارنى ئۆز ئىچىگە ئالغان. قە-
 دىمكى ئۇيغۇرلار ناھىيىسى ئايماق ھاكىمىيىتى جايلاش-
 قان ئورۇندا ئىدى، ھازىرقىسى قومۇلدا بولۇپ، تۆت
 يېزىنى باشقۇرغان؛ لاپچۇق ناھىيىسى ھازىرقى قومۇل-
 دىكى لاپچۇقتا بولۇپ، يەتتە يېزىنى باشقۇرغان؛ تاشبا-
 لىق ناھىيىسى ھازىرقى قومۇلنىڭ شەرقىدە بولۇپ،
 جېنگۇەن 4 - يىلى تەسىس قىلىنغان، يەنە قوشۇمچە
 قورۇل تەسىس قىلىنغان بولۇپ، ئون يېزا ۋە تاشبالىق
 بازىرى قاتارلىق شەھەرلەرنى باشقۇرغان. باۋيىڭ 2 -
 يىلى (مىلادىيە 763 - يىلى) تۈبۈتلەر تەرىپىدىن ئىش-
 خال قىلىنغان. داجۇڭ 5 - يىلى (مىلادىيە 851 -
 يىلى)، شاجۇلۇق جالڭ يىچاۋ تەرىپىدىن قايتۇرۇۋېلىند-
 ىغان. شىمالىي سۇڭ سۇلالىسى تەيپىڭ شىڭگو 6 -
 يىلى (مىلادىيە 981 - يىلى)، ۋالڭ يەندې قوچوغا
 ئەلچىلىككە كەلگەندە ئۇ يەردىن ئۆتكەن ھەمدە سەپەر
 خاتىرىسىدە ئۇيغۇرلار ئايمىقى دەپ تىلغا ئالغان.

بېشبالىق ئايمىقى قەدىمكى جاي نامى. تالڭ
 سۇلالىسى دەۋرىدە تەسىس قىلىنغان مەمۇرىي بىرلىك.
 تەيزۇڭ خان لى شىڭنىڭ جېنگۇەن 14 - يىلى (مىلا-
 دىيە 640 - يىلى)، قوچوغا جازا يۈرۈشى قىلىنغاندا،
 غەربىي تۈرك يابغۇسى ئاشىنا بايان قاغانبۇت (ھازىرقى
 جىمىسار) نى بېقىندۇرغان، 23 - يىلى بېشبالىق ئاي-
 مىقى تەسىس قىلىنغان. شىيەنچىڭ 3 - يىلى (مىلادىيە
 658 - يىلى)، ئىسسىقكۆل قورۇقچى بەگ مەھكىمىسى-
 ى مۇشۇ جايغا تەسىس قىلىنغان، لوئىشو 3 - يىلى
 (مىلادىيە 663 - يىلى)، ئىسسىقكۆل قورۇقچى بەگ
 مەھكىمىسى ئەمەلدىن قالدۇرۇلۇپ، ئالتۇنتاغ قورۇق-
 چى بەگ مەھكىمىسى مۇشۇ جايغا تەسىس قىلىنغان،
 ئۇنىڭدىن كېيىن بېشبالىق قورۇقچى بەگ مەھكىمىسى-
 ى، بېشبالىق باش قورۇقچى بەگ مەھكىمىسى مۇشۇ

بېشبالىق قورۇقچى بەگ مەھكىمىسىگە كۆپ ھال-
 لاردا ئۇيغۇرلار، قوچو ھىراۋۇللىق ئاتىقى قوشۇلغان،
 لېكىن بەزىدە قوشۇلۇپ، بەزىدە قوشۇلمىغان. 29 -
 يىلىغا كەلگەندە، بېشبالىق قورۇقچى بەگ مەھكىمىسى-
 گە ھىراۋۇللىق ئاتىقى قوشۇش تۈزۈلمەشكەن ھەمدە
 ئۆڭلۈك - سۈيگىن توپىلىنى كۆتۈرۈلگەنگە قەدەر دا،
 ۋاملاشقان. ئۇنىڭدىن كېيىن، بېشبالىق قورۇقچى-
 گىنىك ھىراۋۇللىق ئاتىقى قايتا ئېلىپ تاشلانغان،
 پەقەت ساۋلىنچۇڭغىلا بېشبالىق ھىراۋۇل تەپتىشى دەپ-
 گەن ئاتاق بېرىلگەن.

ئۇيغۇرلار ئايمىقى قەدىمكى جاي نامى. تالڭ
 سۇلالىسى دەۋرىدە تەسىس قىلىنغان مەمۇرىي بىرلىك.
 جېنگۇەن 4 - يىلى (مىلادىيە 630 - يىلى)، ئىۋىر-
 غولىدىكى يەتتە شەھەر بېگى شى ۋەننىيەن تالڭ سۇلالىسى-
 گە بەيئەت قىلغاندا، غەربىي ئۇيغۇرلار ئايمىقى تەسىس
 قىلىنغان، 6 - يىلى ئۇيغۇرلار ئايمىقى دەپ بېكىتىل-
 گەن. شى ۋەننىيەن، شىي شۇفاڭ، خەن ۋېي، سۇ
 خەيچىڭ، خېڭ ۋېنجېڭ، لى شېنجياۋ، گو جىنيۇن،
 جالڭ چۈبىڭ، يۈەن گۇاڭنىڭ قاتارلىقلار ئايماق بېگى
 بولغان. ئۇيغۇرلار ئايمىقى ھازىرقى قومۇل، باركۆل،
 ئاراتۇرۇك قاتارلىق جايلارنى ئۆز ئىچىگە ئالغان. قە-
 دىمكى ئۇيغۇرلار ناھىيىسى ئايماق ھاكىمىيىتى جايلاش-
 قان ئورۇندا ئىدى، ھازىرقىسى قومۇلدا بولۇپ، تۆت
 يېزىنى باشقۇرغان؛ لاپچۇق ناھىيىسى ھازىرقى قومۇل-
 دىكى لاپچۇقتا بولۇپ، يەتتە يېزىنى باشقۇرغان؛ تاشبا-
 لىق ناھىيىسى ھازىرقى قومۇلنىڭ شەرقىدە بولۇپ،
 جېنگۇەن 4 - يىلى تەسىس قىلىنغان، يەنە قوشۇمچە
 قورۇل تەسىس قىلىنغان بولۇپ، ئون يېزا ۋە تاشبالىق
 بازىرى قاتارلىق شەھەرلەرنى باشقۇرغان. باۋيىڭ 2 -
 يىلى (مىلادىيە 763 - يىلى) تۈبۈتلەر تەرىپىدىن ئىش-
 خال قىلىنغان. داجۇڭ 5 - يىلى (مىلادىيە 851 -
 يىلى)، شاجۇلۇق جالڭ يىچاۋ تەرىپىدىن قايتۇرۇۋېلىند-
 ىغان. شىمالىي سۇڭ سۇلالىسى تەيپىڭ شىڭگو 6 -
 يىلى (مىلادىيە 981 - يىلى)، ۋالڭ يەندې قوچوغا
 ئەلچىلىككە كەلگەندە ئۇ يەردىن ئۆتكەن ھەمدە سەپەر
 خاتىرىسىدە ئۇيغۇرلار ئايمىقى دەپ تىلغا ئالغان.

يارغول ئايمىقى قەدىمكى جاي نامى. تالڭ سۇلا-
 لىسى دەۋرىدە تەسىس قىلىنغان مەمۇرىي بىرلىك.
 جېنگۇەن 14 - يىلى (مىلادىيە 640 - يىلى)، قوچو
 يوقىتىلغاندىن كېيىن، شۇ دۆلەت ئاساسىدا تەسىس
 قىلىنغان. دەسلەپتە غەربىي قوچو دەپ ئاتالغان، كې-

جايدا بولغان. تۈرك - رۇنىك يېزىقلىرىدىكى ئابىدە-لەردە «Besh-baligh» دەپ يېزىلغان. ئورنى ھازىرقى جىمار ناھىيىسىدىكى خۇپۇزا قەدىمىي شەھەر خارابى-سىدە ئىدى. شەھەرنىڭ ئىچكى - تاشقى ئۈچ قات سېپىلى بولۇپ، تاشقى سېپىلنىڭ شىمالىغا دەشتى ما-كان كۈرەسى، ئوتتۇرا سېپىلغا لوڭشىڭ ساڭراسى، ئىچكى سېپىلغا مەھكىمە - يامۇل ئورۇنلاشقان. بۈگۈن-كى تەڭرىتاغنىڭ شىمالىدىن غەربتە ھازىرقى ماناسقچە بولغان جايلارنى ئۆز ئىچىگە ئالغان. لو خوڭيى، لى-جى، پېي شىنجىيەن، يۈەن گوڭيۈ، دۇ خۇەيباۋ، ۋاڭ فاڭيىڭ، تېن يانگىڭ، تاڭ شىۋېڭ، جاك رېنچۇ، جۇ يى، ساۋ لىجۇڭ، ياك شىگۇ قاتارلىقلار ئايماق بېگى بولغان. بېشبالىق ئايمىقىنىڭ تەۋەسىدە تۆت نا-ھىيە بولغان: ئالتۇنبالىق ناھىيىسى ئايماق ھاكىمىيى-تى جايلاشقان ئورۇندا ئىدى. باۋيىڭ 1 - يىلى (مىلا-دىيە 762 - يىلى)، ئارقا قوش ناھىيىسىگە ئۆزگەر-تىلگەن بولۇپ، ئىككى يېزىنى باشقۇرغان؛ باركۆل ناھىيىسى، ھازىرقى گۇچۇڭدىكى تاڭ سۇلالىسى دەۋرى-دىكى قاتۇنبالىق (؟) تا بولۇپ، ئۈچ قورغان (بار-كۆل، خاۋجى، شوربۇلاق)، بىر قەلئە، ئۈچ يېزىنى باشقۇرغان؛ ئۈرۈمچى ناھىيىسى، بېشبالىقنىڭ غەربى-گە 420 چاقىرىم كېلىدىغان بولۇپ، سۇيىتاب يولىدا، تۆت يېزىنى باشقۇرغان؛ ئەنخىخەي ناھىيىسى، ئۈنچىغا قانچە يېزا قارايدىغانلىقى ئېنىق ئەمەس. جېنيۈەن 6 - يىلى (مىلادىيە 790 - يىلى)، تىبەتلەر تەرىپىدىن ئىشغال قىلغان.

ئەنشى باش قورۇقچى بەگ مەھكىمىسى قار-مىقىدىكى تۆت قورغان تاڭ سۇلالىسى دەۋرىدىكى ئەنشى باش قورۇقچى بەگ مەھكىمىسى قارمىقىدىكى تۆت دارغاچ قوشۇنىنىڭ قىسقارتىپ ئاتىلىشى. تاڭ سۇ-لالىسى دەۋرىدىكى تۈزۈم بولۇپ، بىرىنچىسى سۇ، ئىك-كىنچىسى قورۇل، ئۈچىنچىسى قەلئە، تۆتىنچىسى قورغان دەپ ئاتالغان. قورغان چېرىك تۈزۈمىدىكى ئەڭ كىچىك بىرلىك، لېكىن سۇنىڭ تولۇق ئاتىلىشى دارۇ-غاچ قوشۇن. ئەنشى باش قورۇقچى بەگ مەھكىمىسى شىيەنچىڭ 3 - يىلى (مىلادىيە 658 - يىلى) تەسىس قىلىنغان بولۇپ، ئورنى كۈسەن (ھازىرقى كۇچا) دا ئىدى. ئەنشى باش قورۇقچى بەگ مەھكىمىسى تۆت چوڭ دۆلەتنى باشقۇرغانلىقتىن، كۈسەن، قاراشەھەر، سۇللاخ (ھازىرقى قەشقەر)، ئۇدۇن (ھازىرقى خوتەن) تۆت دارۇغا (دورغا) قوشۇن تەسىس قىلىنغان، دائى-مى تۈزۈم سۈپىتىدە ھەرقايسىدا ئوتتۇرا تۈزلەڭ-

لىكتىكى تاڭ سۇلالىسىنىڭ 4000 ئادىمى تۇرغان. كېيىنكى چاغلاردا، غەربىي يۇرت ۋەزىيىتىنىڭ ئۆزگى-رىشى ۋە ئەنشى باش قورۇقچى بەگ مەھكىمىسىنىڭ گامو دەرىجىسى ئۆرلەپ ۋە تۆۋەنلەپ تۇرغانلىقتىن، تۆت قورغاننىڭ نامى كۆپ قېتىم ئۆزگەرگەن. ئومۇ-مەن تۆۋەندىكىدەك بىر نەچچە باسقۇچقا بۆلۈنگەن: شىيەنچىڭ 3 - يىلىنىڭ باشلىرىدا ئەنشى باش قورۇقچى بەگ مەھكىمىسى قارمىقىدىكى تۆت قورغان قاراشەھەر، كۈسەن، سۇللاخ، ئۇدۇن بولغان. شىيەنچىڭ 1 - يىلى (مىلادىيە 671 - يىلى)، تۈبۈنلەر تۆت قورغاننى ئىش-خال قىلغان. ئەنشى باش قورۇقچى بەگ مەھكىمىسى قوچو ئايمىقى (ھازىرقى ئۈرپان) نىلا ئىدارە قىلالا-خان. شۇڭا، تۆت قورغان بىكار قىلىنغان. دىياۋلۇ 1 - يىلى (مىلادىيە 679 - يىلى)، پېي شىنجىيەن غەربىي تۈركلەرنى بېقىندۇرغاندا تۆت قورغان قايتا تەسىس قى-لىنغاندا، سۇيىتاب (ھازىرقى قىرغىزىستاندىكى توقماق-خىڭ غەربىي شىمالدا)، كۈسەن، سۇللاخ، ئۇدۇنگە ئۆزگەرتىلگەن. چۇيگولۇ 2 - يىلى (مىلادىيە 686 - يىلى)، ئاشىنا يۈەنچىڭ تارىپىگە توپىلىشى تىنچى-تىختا قوشۇن مەغلۇپ بولۇپ، تۆت قورغان قولدىن كەتكەن. چاڭشۇ 1 - يىلى (مىلادىيە 692 - يىلى) دىن كەييۈەن 7 - يىلى (مىلادىيە 719 - يىلى) قايتا تەسىس قىلىنغان بولۇپ، يەنىلا سۇيىتاب، كۈسەن، سۇللاخ، ئۇدۇن ئىدى. كەييۈەن 7 - يىلىدىن يۈەنخې 3 - يىلى (مىلادىيە 808 - يىلى) غىچە بولغان ئارىلىق-تا، سۇيىتاب تۈركلەر شەھەرنىڭ ئوردىسى قىلىنغانلىقتىن، تۆت قورغان قاراشەھەر، كۈسەن، سۇللاخ، ئۇدۇن ئەسلىگە كەلتۈرۈلگەن.

قاراشەھەر تۇتۇق مەھكىمىسى تاڭ سۇلالىسى دەۋرىدىكى بېقىندۇرۇلغان جايلاردىكى ئەش-كىلى تۈزۈلمە بولۇپ، قاراشەھەر دۆلىتىدە تەسىس قىلىنغان. جىڭجىڭيۈەن 18 - يىلى (مىلادىيە 644 - يىلى)، گو شىياۋگې قاراشەھەرگە جازا يۈرۈشى قىل-غاندا، ئۇنىڭ خانى ئارجۇنا تۈركىچ ئەسىرگە ئېلىنغان ھەمدە قاراشەھەردە تۇتۇق مەھكىمىسى تەسىس قىل-دى. خان جەمەتى ئارجۇنا لىباقون قاراشەھەر تۇتۇق مەھكىمىسىنىڭ تۇنجى تۇتۇقى بولغان. شۇ يىلى، غە-ربىي تۈركلەر بېسىپ كىرگەندە، لىباقون ئەسىرگە ئې-لىنىپ، تۇتۇق مەھكىمىسى بىكار قىلىنغان. گاۋزۇڭ خان لى جىنىڭ شاڭيۈەن 2 - يىلى (مىلادىيە 675 - يىلى)، شياۋ سىيې غەربىي تۈركلەرنىڭ كۈڭخوت قەب-لىسىنى بېقىندۇرغاندا، قاراشەھەر تۇتۇق مەھكىمىسى

قايتا تەسىس قىلىنىپ، قاراشەھەر خان جەمەتى تۇتۇق-
لۇققا ۋارىس قىلىنغان. ئورنى ھازىرقى قاراشەھەر
بازىرىنىڭ غەربىگە تەخمىنەن 61 كىلومېتىر كېلىدىغان
جايدىكى جەنۇبىي قارامودۇن قەدىمىي شەھىرىدە ئىدى.

سۇلاخ تۇتۇق مەھكىمىسى تاڭ سۇلالىسى
دەۋرىدىكى بېقىندۇرۇۋېلىنغان جايلاردىكى تەشكىلى
تۈزۈلمە. شاڭيۈەن 2- يىلى (مىلادىيە 675- يىلى)،
تۇتۇق مەھكىمىسى تەسىس قىلىنىپ، سۇلاخ خان جە-
مەتى تۇتۇق بولغان، ئورنى ھازىرقى قەشقەر شەھىرى-
نىڭ شەرقىگە 25 كىلومېتىر كېلىدىغان جايدىكى خان-
ئۆي قەدىمىي شەھەردە، يەنى قەدىمىي كىتابلاردا تىلغا
ئېلىنىدىغان فەيزئابادتا بولۇپ، 15 ئايماقنى باشقۇر-
غان.

كۈسەن تۇتۇق مەھكىمىسى تاڭ سۇلالىسى
دەۋرىدىكى بېقىندۇرۇۋېلىنغان جايلاردىكى تەشكىلى
تۈزۈلمە بولۇپ، كۈسەن دۆلىتىدە تەسىس قىلىنغان.
جېنگۈەن 22 - يىلى (مىلادىيە 648 - يىلى)، تاڭ
سۇلالىسى كۈسەن (ھازىرقى كۇچا) نى بېقىندۇرغاندا
تۇتۇق مەھكىمىسى تەسىس قىلىنىپ، ياغۇ تاردۇ تۇ-
تۇقلۇققا قويۇلغان. يۇڭخۇي 1- يىلى (مىلادىيە 650-
يىلى)، ئىلگىرىكى خان ئەلباشى بەگ دۆلىتىگە قايتىپ
بېرىپ ئەلنى ئىدارە قىلىشقا ئەۋەتىلگەندە، دۆلەت نامى
ئەسلىگە كەلتۈرۈلۈپ، تۇتۇق مەھكىمىسى بىكار قىلىن-
غان. شەنچىڭ 3- يىلى (مىلادىيە 658- يىلى)، كۈ-
سەن ئەنشى قورۇقچى بەگ مەھكىمىسىنىڭ ئورنى بو-
لۇپ، تۇتۇق مەھكىمىسى قايتا تەسىس قىلىنغان. لوڭ-
شۇ 2- يىلى (مىلادىيە 662- يىلى)، كۈسەندە يېغى-
لىق كۆتۈرۈلگەندە، يەنە بىكار قىلىنغان. شاڭيۈەن 2-
يىلى (مىلادىيە 675 - يىلى)، شياۋ سىيې غەربىي
تۈركلەرنىڭ كۇڭخۇت قەبىلىسىنى بېقىندۇرغاندا، پىلاڭ-
دا تۇتۇق مەھكىمىسى قايتا تەسىس قىلىنىپ، كۈسەن
خانى پۇشپا سۇكەر كۈسەن تۇتۇق مەھكىمىسىنىڭ تۇن-
جى تۇتۇقلۇقىغا قويۇلغان. شۇنىڭدىن ئېتىبارەن، كۈ-
سەن خان جەمەتى تۇتۇقلۇققا ۋارىسلىق قىلىپ كەلگەن.

جىشى ھىراۋۇلى تاڭ سۇلالىسىنىڭ غەربىي
چېگرا رايونىدىكى مەمۇرىي تۈزۈلمە. تاڭ شۇەنزۇڭ لى
لوڭجى ھىراۋۇل تۈزۈمىنى ئومۇميۈزلۈك يولغا قو-
يۇپ، پۈتۈن مەملىكەتتە ئوتتۇرا تۈزلەڭلىك، شوفاڭ،
خېدۇڭ، خېبېي لىيۇجۇ، خېشى لوڭيۇ، جىيەنتەن،
غەربىي يۇرت قاتارلىق جايلاردا يەتتە ھىراۋۇللۇق تە-
سىس قىلىپ، ھەرقايسىلىرىدا ھىراۋۇل قويغان. كەي-
يۈەن 6 - يىلى (مىلادىيە 718 - يىلى)، تاڭ جياڭيۈي
تۇنجى نۆۋەت جىشى ھىراۋۇللۇقىغا قويۇلۇپ، ئەنشى
باش قورۇقچى بەگ مەھكىمىسى قارمىقىدىكى تۆت قور-
غان ۋە بېشبالىق باش قورۇقچى بەگ مەھكىمىسى قار-
مىقىدىكى ئۈچ ئايماقنىڭ چېرىكلىرىنى ئۆز ئىچىگە ئال-
غان باغايان قۇملۇقىنىڭ غەربىنى بىرتۇتاش تىزگىنلى-
گەن. بۇ جىشىدا ئىككى مەنبەلىك رەھبىرىي تۈزۈمدىن
بىر مەنبەلىك رەھبىرىي تۈزۈلمىگە ئۆتكەنلىكىنىڭ
باشلىنىشى ئىدى. 14 - يىلى بىكار قىلىنغان، 15 -
يىلى يەنە ئەسلىگە كەلتۈرۈپ، يەنئەڭ لى خۇي جىشى
ھىراۋۇلغا يىراقتىن يېتەكچىلىك قىلىپ، ئەنشى،
بېشبالىق ئىككى يولنىڭ چېرىكلىرىنى تىزگىنلىگەندىن
باشقا، يەنە چېگرا سانغۇنىنى جىشى يانداش ھىراۋۇللۇق
ۋەزىيىتىنى ئۆتەشكە ھاۋالە قىلغان. بۇ ۋەزىيەتنى ياكى
بېشبالىق قورۇقچىبېگى، مەسەلەن، ياكى چۈكې، ياكى
ئەنشى يانداش باش قورۇقچىبېگى، مەسەلەن، لىي ياۋ
قاتارلىقلار ئۆتىگەن، بۇ نام - ئاتاق دەسلەپتە تۈزۈم-
لەشتۈرۈلگەن. كەييۈەن ئاخىرقى يىللىرى، شاھزادە
جىشى ھىراۋۇلغا يېتەكچىلىك قىلىش تۈزۈمى بىكار
قىلىنىپ، ھاۋالە بويىچە چېگرا سانغۇنى گەي جىياۋن
جىشى ھىراۋۇلى بولغان. تىيەنباۋ يىللىرى، غەربىي
رايون ھىراۋۇللۇق تۈزۈمى بىكار قىلىنغان، بۇ بىر
مەنبەلىك چېگرا سىياسىتى ئىسلاھاتىنىڭ مەغلۇپ بول-
غانلىقىدىن دېرەك بەرگەن. شۇنىڭ بىلەن ئەنشى باش

ۋايجىرا تۇتۇق مەھكىمىسى تاڭ سۇلالىسى
دەۋرىدىكى بېقىندۇرۇلغان جايلاردىكى تەشكىلى تۈزۈل-
مە. ئۇدۇن دۆلىتىدە تەسىس قىلىنغان بولۇپ، دۆلەتنى
ئۆز پاناھىدا ساقلىغۇچى ئىلاھ ۋايجىراۋانا دېۋانىنىڭ نامى-
دىن كەلگەن. جېنگۈەن 22 - يىلى (مىلادىيە 648-
يىلى) نىڭ دەسلەپىدە ۋايجىرا تۇتۇق مەھكىمىسى تە-
سىس قىلىنىپ، ۋايجىرا ۋۇجاسىم ئايماق بېگىلىكىگە
قويۇلغان، ئۇنىڭ ئورنىغا چىققان ۋايجىرا ۋۇجاسىيوك
شياۋ سىيېگە ياردەملىشىپ تىبەتلەر قوللاۋاتقان غەربىي
تۈركلەرنىڭ كۇڭخۇت قەبىلىسىنىڭ توپىلىگىنى بېسىق-
تۇرغاندىن كېيىن، شاڭيۈەن 2 - يىلى (مىلادىيە
675 - يىلى) 1 - ئايدا، تۇتۇق مەھكىمىسىگە ئۆزگەر-
تىلگەن. ئورنى ھازىرقى خوتەن شەھىرى ئەتراپىدا ئى-
دى. ۋايجىرا ۋۇجاسىيوك ۋايجىرا تۇتۇق مەھكىمىسى-
نىڭ تۇنجى تۇتۇقى بولغان، يېرى ئون ئايماققا بۆلۈن-
دۇ.

قورۇقچى بەگ مەھكىمىسى، بېشبالىق باش قورۇقچى بەگ مەھكىمىسى ئايرىم - ئايرىم باشقۇرۇش تۈزۈلمىسى يەنە ئەسلىگە كەلتۈرۈلگەن.

بېشبالىقتىكى بىرقانچە دارۇغا قوشۇن تاڭ سۇلالىسى دەۋرىدە ھەربىي قوشۇنلاردىكى بىرلىك. بېشبالىق باش قورۇقچى بەگ مەھكىمىسىگە ئەسلى ئۈچ دارۇغا (دورغا) قوشۇن، يەنى دەشتى ماكان (پىچان ناھىيىسىدىكى جەنۇبىي قۇمىتاغ قۇملۇقىنى كۆرسىتىدۇ - تەرجىماندىن) قوشۇنى، تەڭرىتاغ قوشۇنى، ئىمۇرغول قوشۇنى قارايتتى. دەشتى ماكان قوشۇنىنىڭ ئەسلى نامى يۇرۇن (ئادەم يۈزلۈك ئەجدىھا تەنلىك بىر خىل نۇر چاچىدىغان ئىلاھىي ھايۋان - تەرجىماندىن) قوشۇن ئىدى، چاڭئەن 2 - يىلى 12 - ئاي (مىلادىيە 703 - يىلى 1 - ئاي) دا تەسىس قىلىنغان، ئۈچ يىلدىن كېيىن ئىسمى دەشتى ماكان قوشۇنىغا ئۆزگەرتىلىپ، بېشبالىقنىڭ ئاشقى سېپىدا تۇرغۇزۇلغان بولۇپ، قۇدرەت تاپقان مەزگىلدە 5000 چېرىك، 500 ئاتنى باشقۇرغان. تەڭرىتاغ قوشۇنى، كەييۈەن 2 - يىلى (مىلادىيە 714 - يىلى) قوچو ئايمىقى (ھازىرقى تۇرپان) نىڭ جەنۇبىدا تەسىس قىلىنغان بولۇپ، 12 مىڭ چېرىك، 4200 ئات باشقۇرغان، ئىمۇرغول قوشۇنى، كەييۈەن يىللىرىنىڭ دەسلەپكى مەزگىلىدە ئىمۇرغولنىڭ غەربىي شىمالىدىكى باركۆل دەرياسى بويىدىكى كۈرەدە تەسىس قىلىنغان بولۇپ، 3000 چېرىك، 300 ئات باشقۇرغان. تىيەنباۋ يىللىرى، يەنە بېشبالىقنىڭ غەربىگە 700 چاقىرىم كېلىدۇ. خان ماناس قورغىنى ماناس قوشۇنىغا ئۆزگەرتىلگەن بولۇپ، ئادەم سانى ئېنىق ئەمەس ئىدى. ئۇڭلۇك - سۈيگىن توپىلىغى قوزغالغاندىن كېيىن، ئەمىرلەشكەر خې يىشى ئۈچ يولنى تىزگىنلىگەن، دالى 6 - يىلى (مىلادىيە 771 - يىلى)، ئۈرۈمچى (ھازىرقى ئۈرۈمچى) ئەتراپىدا جىڭسەي قوشۇنى تەسىس قىلىنغان، ئېھتىمال ئىلگىرىكى ماناس قوشۇنىنىڭ ئاساسىدا ئۆزگەرتىلگەن بولۇشى مۇمكىن. شۇنىڭ بىلەن بېشبالىق تۆت دارغاچ قوشۇنىنى باشقۇرغان.

بېقىندۇرۇلغان ئايماق - مەھكىمە تاڭ سۇلالىسىنىڭ چېگرا رايونىدىكى مىللىي رايونلاردا يولغا قويغان چېرىكچى، مەمۇرىي تۈزۈلمىسى تاڭ سۇلالىسىنىڭ جايلارنى باشقۇرۇش تۈزۈمى ئەسلى مەمۇرىي جەھەتتە ئايماق، ناھىيە تۈزۈمىنى، چېرىكچىلىك جەھەتتە تۇتۇق مەھكىمىسى، قورۇقچى بەگ مەھكىمىسى

كىمىسى تۈزۈمىنى يولغا قويۇش بولغانلىقتىن، غەربىي يۇرتتىكى دۆلەت، قەبىلىلەر تاڭ سۇلالىسىغا بەيئەت قىلغاندىن كېيىن، باش قورۇقچى بەگ مەھكىمىسى بېقىندۇرۇلغان ئايماق ياكى بېقىندۇرۇلغان تۇتۇق مەھكىمىسى، بېقىندۇرۇلغان قورۇقچى بەگ مەھكىمىسىگە ئۆزگەرتىلگەن، بۇ رايونلار شەكىل جەھەتتە پۈتۈنلەي تاڭ سۇلالىسىنىڭ ئەمەل تۈزۈمى سىستېمىسىغا بېقىندۇرۇلغانلىقىدىن دېرەك بەرگەن. لېكىن، خاراكتېر جەھەتتە ئوتتۇرا تۈزلەڭلىك رايونلاردا يولغا قويۇلغان ئايماق، مەھكىمە تۈزۈمىگە قارىغاندا ناھايىتى پەرقلىنىدۇ. ئا. ساسلىق پەرقى: (1) ئوتتۇرا تۈزلەڭلىك رايونلىرىدىكى قورۇقچى بەگ، تۇتۇق، ئايماق بەگلىرىنىڭ ھەممىسىنى مەركەز تەيىنلەيدۇ، ۋەزىپىسى توشقاندىن كېيىن ۋەزىپىسىدىن قالدۇرۇلىدۇ ياكى باشقا يەرگە يۆتكىلىدۇ. لېكىن، بېقىندۇرۇلغان ئايماق - مەھكىمىنىڭ ئايماق بېگى، تۇتۇقلىرى باقۇۋەندىلىك بولۇپ، مەنەپ ئورنىغا ۋارىسلىق قىلىنىدۇ، تەكلىپ قىلىش، ئوتۇغات نامى بېرىش تەرتىپى - رەسمىيىتى ئادا قىلىنىدۇ. (2) ئوتتۇرا تۈزلەڭلىك رايونلىرىدا چېرىكچىلىك بىلەن مەمۇرىيەت ئايرىلىش تۈزۈمى يولغا قويۇلغان، تۇتۇق، باش قورۇقچى بەگ ۋە ئالاھىدە ئەھۋاللارنى ھېسابقا ئالمىغاندا، ئادەتتە چېرىكچى ئەمەلدارلار خەلق ئىشلىرىغا ئارىلاشمايدۇ، مەمۇرىي ئەمەلدارلارمۇ چېرىكچىلىك ئىشلىرىغا ئارىلاشمايدۇ. لېكىن، بېقىندۇرۇلغان ئايماق - مەھكىمىنىڭ چېرىكچىلىك بىلەن مەمۇرىيەت بىرلەشتۈرۈلگەن، ئۇلارنى تۇتۇق، ئايماق بەگلىرىنىڭ ھەممىسى چېرىكچى بىلەن مەمۇرىي ھوقۇقنى تۇتىدۇ. (3) ئوتتۇرا تۈزلەڭلىك رايونىدىكى ئايماق - مەھكىمىلىرىدىكىكىلەر ئەل قاتارىدا نوپۇسقا تىزىملىنىدۇ، تېرىقچىلىق قىلىپ باج تاپشۇرىدۇ، نوپۇس پەرقىنىڭ تىزىمىگە تاپشۇرۇپ بېرىلىدۇ. لېكىن، بېقىندۇرۇلغان ئايماق - مەھكىمىدىكىلەر نوپۇسقا ئېلىنمايدۇ، باج تاپشۇرماستىنلا ئالاھىدە سىياسەتتىن بەھرىلەندۇ، شەكىل جەھەتتىكى باج تاپشۇرۇش رەسمىيىتى ئادا قىلىنىدۇ. (4) بېقىندۇرۇلغان ئايماق - مەھكىمە ئىچكى ئىشلىرىغا ئۆزى ئىگىدارلىق قىلىدۇ، ئوردا ئارىلاشمايدۇ، ئەدلىيە ئىشلىرىنى ئۆز ئالدىغا باشقۇرىدۇ، تاڭ سۇلالىسىنىڭ ئەمەلدار قىلىشىدا بولمايدۇ، ئەنئەنە تۈزۈمى ساقلاپ قېلىنىدۇ. (5) بېقىندۇرۇلغان ئايماق - مەھكىمىنىڭ ئەللىرى ئارا ئالاقە باغلاش ھوقۇقى بولمايدۇ، چېرىكچىلىك ئىشلىرىدا تاڭ سۇلالىسىنىڭ يۆتكەپ تەڭشىشىگە بويسۇنىدۇ، «ئەلگە ياردەم بېرىپ جازا يۈرۈشى قىلىدۇ»

لىنىغان، ھەرقايسى چۈشۈرۈلگەن دارۇغا ھەم ئۆزىگە تەۋە ھەرقايسى خانلار تەرىپىدىن ۋەزىپىلەرگە تەيىنلەندى. كەن. قۇبلاي خاننىڭ جىيۈن 2 - يىلى (مىلادىيە 1265 - يىلى) ھەرقايسى يوللارنىڭ دارۇغالىق ۋەزىر - پىسىگە چوقۇم موڭغۇل ياكى نەسىل - نەسەبى ئېسىل ئۇيغۇرلاردىن تەيىنلىنىدۇ، خەنزۇلار، جەنۇبۇقلار بىردەك تەيىنلەنمەيدۇ، دەپ بەلگىلەنگەن.

ئالمالىق ۋاقىتلىق قارا دىۋان ۋازىرلىقى يۈەن سۇلالىسى دەۋرىدىكى تەشكىلى تۈزۈلمە. خانزادە مەڭگۈ (مۆڭكە) ئۇلۇغ خانلىق تەختىگە چىققاندىن كېيىن، بېشبالىق (ھازىرقى جىمىسار) قاتارلىق جايلاردا ۋاقىتلىق دىۋان ۋازىرلىقى تەسىس قىلغان. ئالغاي، ئالاغاي، مەسئۇد قاتارلىقلار ئىلگىرى - كېيىن بۇ ۋەزىپىدە بولغان. باشقۇرۇش تەۋەلىكى شەرقتە ئۈي - خۇرستاندىن باشلىنىپ، غەربىي شۇ يىلى سەمەرقەند (ھازىرقى ئۆزبېكىستان تەۋەسىدە) دىكى ئامۇ دەرياسى قاتارلىق جايلارغا تەسىس قىلىنغان ۋاقىتلىق دىۋان ۋازىرلىقىگىچە بارغان. ئۇ موڭغۇل ئۇلۇغ خاننىڭ بىۋاسىتە باشقۇرۇۋاتقان جايلاردىكى چېرىكچى، مەمۇرىي ئىشلارنى ئىدارە قىلىدىغان يۇقىرى ئورۇن ئىدى. جىيۈن 12 - يىلى (مىلادىيە 1275 - يىلى) دىن 14 - يىلىغىچە، ئالمالىق ۋاقىتلىق قارا دىۋان ۋازىرلىقى تەسىس قىلىنغان. ئۇنىڭدىن كېيىن كەينى - كەينىدىن ئۇدۇن (ھازىرقى خوتەن) دە ئاياغاقچى ئەمىرلەشكەر مەھكىمىسى، بېشبالىقتا ئاياغاقچى مەھكىمىسى ۋە باش ئەمىرلەشكەر مەھكىمىسى، قارا قوچو (ھازىرقى تۈرپان) دا ئاغلاقچى مەھكىمىسى قاتارلىق يەرلىك چېرىكچىلىك مەمۇرىي ئورۇنلىرى تەسىس قىلىنغان.

قۇمۇل ياساۋۇلخانلىقى مىڭ سۇلالىسىدە تەسىس قىلىنغان قورغان - ياساۋۇلخانلىقى. بۇ مىڭ سۇلالىسى مەركىزىي ھۆكۈمىتىنىڭ قۇمۇل رايونىنى بىر تۈتاش باشقۇرغانلىقىنىڭ بەلگىسى. يۈەن سۇلالىسىنىڭ ئاخىرلىرى، قۇمۇل رايونى موڭغۇل خان جەمەتى ناغۇرى (ھۈنەشلىرى) ھۆكۈمرانلىقىدا بولغان. مىڭ سۇلالىسى قۇرۇلغاندىن كېيىن، خۇڭزۇ 13 - يىلى (مىلادىيە 1380 - يىلى)، ناغۇرى ئەلچى ئەۋەتىپ ئاتلارنى سوۋغا قىلغان. 24 - يىلى، ئۇ غەربىي يۇرتنىڭ ھەرقايسى جايلىرىدىن ئوتتۇرا تۈزلەڭلىككە بېرىپ - كېلىپ ۋاتقان ئەلچى ۋە كارۋانلارغا توسقۇنلۇق قىلغانلىقتىن، مىڭ سۇلالىسى سەركەردىسى ليۇ جىڭ، سولك شېڭ قاتارلىقلار پەرمانغا بىنائەن غەربىي يۇرتقا ھۇجۇم قىلىپ، قۇمۇل شەھىرىنى ۋەيران قىلغان. بۇ چاغدا

لىشى مەجبۇرىيىتى بولىدۇ، ئۇنىڭ ئۈستىگە ئوزۇق - تۈلۈكلەرنى ئۆزى توپلايدۇ، ئالغاي سۇلالىسىنىڭ چېرىكچىلىك ئورۇنلىرى تەيىنلىنىدۇ. (6) باشقۇرۇش تۈزۈمى جەھەتتە ئالغاي سۇلالىسىنىڭ غەربىي يۇرتتا تەسىس قىلغان ئەنشى، بېشبالىق ئىككى چوڭ چېرىك مەھكىمىسىگە بېقىنىدۇ، ئۇنىڭ ماھىيىتى ئالغاي سۇلالىسىنىڭ سىياسىي ئىگىلىك ھوقۇقىنى ئېتىراپ قىلىش ئاساسىدا، قائىدە بويىچە ھەرقايسى مىللەتلەرنىڭ ئەسلىدىكى سىياسىي ئەنئەنىسى بىلەن سىياسىي تۈزۈلمىسىگە ۋاسىلىق قىلىدۇ، بېقىندۇرۇلغان ئايماق - مەھكىمىنىڭ سەركەردىلىرى ئالغاي سۇلالىسىغا قارىتا قورۇقچى بەگ، تۇتۇق، ئايماق بېگى دەپ ئاتىلىدۇ، ئىچكى جەھەتتە يەنىلا قاغان، پادىشاھ، ئىرىك، تۇدۇن قاتارلىق ناملار بىلەن ئاتىلىدۇ، بۇ ئالغاي سۇلالىسىنىڭ چېگرا رايونىدىكى كۆپ مىللەتلەر ئولتۇراقلاشقان رايوننىڭ ئالاھىدىلىكىگە قارىتا قوللانغان سىياسەت جەھەتتىكى كەڭ چىلىك قىلغان ۋە ئۆزگەرتىش كىرگۈزگەن تەدبىرى ھېسابلىنىدۇ.

دارۇغا (دورغا) موڭغۇل ۋە يۈەن سۇلالىسى دەۋرلىرىدىكى ئەمەل نامى. ئۇيغۇرچە «شەھەر تەرتىپىنى نازارەت قىلغۇچى مىرشاپ؛ شەھەر باشلىقى؛ دورغا» دېگەن مەنىدە. شۇ تۈرۈشلۈك جاي، قوشۇن ۋە يامۇلدىكى ئەڭ چوڭ نازارەتچى ئەمەلدار. موڭغۇللار بېقىندۇرغان ئاساسلىق جاي - رايون، شەھەر - بازار ھەمدە موڭغۇللاردىن بولمىغان قوشۇنلاردا دارغاچ قويۇلۇپ، ئەمەلىي ھوقۇق يۈرگۈزۈلگەن. يۈەن سۇلالىسىغا قەدەم قويغاندىن كېيىن، يول، مەھكىمە، ئايماق، ناھىيە، پۈتۈنچىلەر مەھكىمىسى ھەمدە جەنۇبتىكى ئاز سانلىق مىللەتلەر رايونىدىكى ئەمەلدار مەھكىمىلىرىدە بۇ ئەمەل تەسىس قىلىنغان، چېرىك ۋە خەلق ئىشلىرىنى باشقۇرىدىغان سىلاۋچى مەھكىمىلىرىدىمۇ كۆپ ھالدا لاردا تەسىس قىلىنغان. قوشۇندا موڭغۇل قوشۇنى، تامغاچ قوشۇنىدىن باشقا، ھەرقايسى مىللەتلەر قوشۇنىنىڭ ئەمىرلەشكەر مەھكىمىسى، تۈمەنچى مەھكىمىسى، مىڭبېگى ياساۋۇلخانلىرىدا ئادەتتە تەسىس قىلىنىپ چېرىكچىلىك ئىشلىرىغا نازارەتچىلىك قىلغان. ئافچا - يامبۇ خەزىنىسى، ئاشلىق تەيىناتى مەھكىمىسى، ھەرقايسى چوڭ مەسچىت - ساخراملارنىڭ ئاغلاقچى مەھكىمىسى، ئامبار - خەزىنىلەرنى ئوڭشاش مەھكىمىسى قاتارلىق مۇھىم مەھكىمىلەردىمۇ دارۇغا قويۇلغان. خان جەمەتى ھەمدە ئۇلارغا تەۋە ھۈنەرۋەنلەر ئاغلاقچى مەھكىمىسى قاتارلىق يامۇللاردىمۇ تەسىس قىلىندى.

ئەھۋالىدىن خەۋەر بېرىپ تۇرغان؛ ئۈچىنچى، كېلىپ-كېتىۋاتقان ئەلچى، ساياھەت، سودىگەر ۋە شەيخ - رەھبىلارنىڭ ئامانلىقىنى قوغدىغان. قۇمۇل ياساۋۇلغا. ئىسنىڭ تەسىس قىلىنىشى خەن، تاڭ، يۈەن سۇلالىسىدىن بۇيانقى ئوتتۇرا تۈزلەڭلىك خانلىقىنىڭ غەربىي يۇرتىنى ئىدارە قىلىشنى داۋاملاشتۇرغان، ئۇنىڭ سۇلالىسىنىڭ غەربىي شىمال چېگرىسىنىڭ ئامانلىقى ۋە ئوتتۇرا تۈزلەڭلىكنىڭ مۇقىملىقىنى ساقلاشقا پايدىلىق بولغان. 15 - ئەسىردە، چىڭگىزخان ئەۋلادلىرى قۇرغان شەرقىي چاغاتاي خانلىقى ئىشغالىيەتتىكى تۇرپاننى بازا قىلىپ شەرققە كېڭەيمىچىلىك قىلغاندا، قۇمۇل نەچچە قېتىم ۋەيران قىلىنغان، ياساۋۇلخان بىر مەھەل قۇبۇق (ھازىرقى دۇنخۇاڭنىڭ غەربىي شىمالىي) قا كۆچۈرۈلگەن. جېڭدې يىللىرى (مىلادىيە 1506 - ~ 1521 - يىللىرى)، قۇمۇل رايونى ئاخىر شەرقىي چاغاتاي خانلىقى تەرىپىدىن بېسىۋېلىنغان.

ئىلى جاڭجۇنى چىڭ سۇلالىسى دەۋرىدىكى شىنجاڭدىكى ئەڭ يۇقىرى چېرىكچى، مەمۇرىي ئەمەلدار. تولۇق نامى «ئىلى قاتارلىق جايلارنى بىر تۇتاش ئىدارە قىلىدىغان جاڭجۇن». ئۇ چىڭ سۇلالىسى دەۋرىدىكى بىر تۈرلۈك تۈزۈم بولۇپ، چىڭ سۇلالىسى ئوردىسى ۋاسىلار مەھكىمىسى تەسىس قىلىپ، ئىچكى، تاشقى موڭغۇلىيە، تىبەت، غەربىي يۇرت قاتارلىق ئاز سانلىق مىللەت رايونلىرىنىڭ ئىشلىرىنى ئومۇميۈزلۈك باشقۇرغان، دىۋان بېگى ئىش باشقۇرغان، ئوڭ، سول يانداش دىۋان بېگى ياردەملەشكەن جايلاردا چېگرا ساقلىغۇچى سانغۇن تەسىس قىلىنغان بولۇپ، مەرتىۋىسى رەسمىي بىرىنچى دەرىجە ياكى قوشۇمچە بىرىنچى دەرىجىلەردە ئىدى. ئىلى جاڭجۇنى چىڭ سۇلالىسى تەڭرىتاغنىڭ جەنۇبىي ۋە شىمالىي بىرلىككە كەلتۈرگەندىن كېيىن چيەنلۇڭنىڭ 27 - يىلى (مىلادىيە 1762 - يىلى) تەسىس قىلىنغان بولۇپ، ئىلى ۋىلايىتىنىڭ كۈرە (ھازىرقى قورغاس ناھىيىسى تەۋەسىدە) دېگەن يېرىدە تۇرۇشلۇق ئىدى. ئاساسەن مانجۇلارنىڭ ئاقسۆڭەكلىرى، ئاز ساندا موڭغۇل ۋە خەنزۇ سەككىز تۇغلىق قوشۇنىنىڭ كاتىئۇاشلىرى ۋەزىپە ئۆتىگەن. ئىلى جاڭجۇنى يەرلىك چېرىكچىلىك مەمۇرىي ئىشلىرىنى باشقۇرۇپ، خەلق ئىشلىرىنى باشقۇرمىغان، خەلق ئىشلىرى شۇ جاينىڭ ئۆرپ - ئادەتلىرى بويىچە باشقۇرۇلغان؛ لېكىن، شۇ جايدىكى ئاقساقال قاتارلىقلار ۋەزىپىگە تەيىنلىنىش ۋە ۋەزىپىدىن قالدۇرۇلۇش، ئۆستۈرۈلۈش ۋە چۈشۈرۈلۈش ئىشلىرى ھەرقايسى جايلاردا تۇرۇشلۇق ۋەزىرلەر تەرىپىدىن تەكشۈرۈپ بېكىتىلىپ،

ئاغۇرى ئائىلىسىنى ئېلىپ شەھەردىن چىقىپ كەتكەن. ئىككىنچى يىلى، ئەلچى ئەۋەتىپ ئاتلارنى سوۋغا قىلىپ ۋە گۇناھىنى تىلەپ، مىڭ سۇلالىسىگە بېقىنغان. شۇنىڭدىن ئېتىبارەن مىڭ سۇلالىسى بىلەن قويۇق مۇناسىۋەت باغلاپ كەلگەن. يۇڭلې 2 - يىلى (مىلادىيە 1404 - يىلى)، ئاغۇرىنىڭ ئىنىسى ئەنقە تېمۇر ئوتتۇرا تۈزلەڭلىككە ئەلچى ئەۋەتىپ مەرتىۋە تەلەپ قىلغان، شۇنىڭ بىلەن مىڭ سۇلالىسى ئوردىسى ئۇنىڭغا سادىق - ئىتائەتەن خان دېگەن ئاتاق بەرگەن. قۇمۇل شۇنىڭدىن ئېتىبارەن مىڭ سۇلالىسى مەركىزىي ھۆكۈمىتىنىڭ باشقۇرۇشىدا بولغان. ئۇزۇن ئۆتمەي، ئويراتلار ئەنقە تېمۇرنى ئۆلتۈرۈۋەتكەن، شۇنىڭ بىلەن مىڭ سۇلالىسى ئۇنىڭ جىيەنى تۇتۇغا قايتا سادىق - ئىتائەتەن خان دېگەن ئاتاق بەرگەن. 4 - يىلى، مىڭ سۇلالىسى قۇمۇل ياساۋۇلخاننى تەسىس قىلىپ، تۇتۇغا ياردەمدە بولۇش ئۈچۈن، شۇ يەرنىڭ ئاقساقالى ماھمۇت خوجا قاتارلىقلارنى ئىرشادگەر، مىڭبېگى قىلىپ تەيىنلىگەن، غۇزچىن، ھاجىب، مەخمۇدلارنى كاتىپ قىلىپ تەيىنلىگەن. يەنە خەنزۇلاردىن جۇ ئەننى سادىق - ئىتائەتەن خان دورغىسى، لىۋ شىڭنى يوسۇن بېگى قىلىپ تەيىنلىگەن. بۇ چاغدا قۇمۇل ياساۋۇلخاننىڭ باشقۇرۇش دائىرىسى جەنۇبتا دۇنخۇاڭنىڭ غەربىگىچە، غەربتە تۇرپاننىڭ شەرقىگىچە، شىمالدا ئويراتقىچە، شەرقىي جەنۇبىي دروساق (ھازىرقى جىۈچۈەن) قىچە بارغان. قۇمۇل ياساۋۇلخاننى مىڭ سۇلالىسىنىڭ باشقا رايونلىرىدا تەسىس قىلغان قۇرغان - ياساۋۇلخاننىڭ ئوخشىمايتتى، ئۇ چېگرا ئىشلىرىنى مەخسۇس ئىدارە قىلىش ئۈچۈن تەسىس قىلىنغان چېرىكچىلىك بىلەن مەمۇرىيەت ئايرىۋېتىلگەن بىر خىل يەرلىك مەمۇرىي ئورۇن ئىدى. ئۇنىڭ ئالاھىدىلىكى: مىڭ سۇلالىسى ئەمەلدارى بىۋاسىتە ئەۋەتمەستىن، شۇ جايدىكى تەختكە ۋارىسلىق قىلغان ئاقساقاللارغا تايىنىپ ئىدارە قىلغان، لېكىن ياساۋۇلخاننىڭ سادىق - ئىتائەتەن خاننى ئۆز ئىچىگە ئالغان ھەر دەرىجىلىك ئەمەلدارلىرىنىڭ رەسمىي تەيىنلىشى مىڭ سۇلالىسى ھۆكۈمىتىنىڭ تەيىنلىشى ياكى تەستىقلىشىدىن ئۆتكەن؛ مىڭ سۇلالىسى ھۆكۈمىتى مەزكۇر جاينىڭ ئامانلىقىغا مەسئۇل بولغان، ئەگەر قېيىنچىلىققا يولۇققاندا، دەرھال چېرىك ئەۋەتىپ يار - يۆلەكلەردە بولغان، ئاچارچىلىققا يولۇققاندا، قۇتۇلدۇرۇش ئوزۇق - تۈلۈكلىرىنى تارقىتىپ بەرگەن. قۇمۇل ياساۋۇلخاننىڭ مەجبۇرىيىتى: بىرىنچى، مىڭ سۇلالىسىنىڭ پەرمانى بويىچە، شۇ جاينىڭ مەمۇرىي ئىشلىرىنى باشقۇرغان؛ ئىككىنچى، غەربىي چېگرىنىڭ ئارقا قوۋۇقىنى ساقلاپ، سىرتقى جايلارنىڭ

كىلىدىكى ھەرقايسى قوشۇنلارنىڭ ئەڭ يۇقىرى ئەمەلدارى ئىدى، كېيىن سەككىز تۇغلۇق قوشۇننىڭ چېگرا رايونىدا تۇرۇشلۇق ئەڭ يۇقىرى ئەمەلدارى بولغان. مەرتىۋىسى قوشۇمچە بىرىنچى دەرىجە بولۇپ، ئىلى سانغۇنىغا ئوخشىشىپ كېتەتتى، سەككىز تۇغلۇق قوشۇننىڭ چېگرا رايونىدا تۇرۇشلۇق ئەڭ يۇقىرى ئەمەلدارىنىڭ تىزگىنلىشىدە بولغان. يەنە يانداش دۇتۇڭ مەنسىپىدىن بىرى تەسىس قىلىنغان، ئۇنىڭ مەرتىۋىسى رەسمىي ئىككىنچى دەرىجە ئىدى. ئۈرۈمچىنىڭ چىرىك-چىلىك، مەمۇرىيەت ئىشلىرىنى ئىدارە قىلىپ، قوشۇمچە جېڭى ۋىلايىتى (ھازىرقى ئۈرۈمچى) نىڭ ئىشلىرىنى باشقۇرۇش بىلەن بىللە، تۇرپان، باركۆل، گۈچۈڭ، كۈر قاراتۇسۇ (ھازىرقى شىخو) قاتارلىق تۆت ئورۇنغا ئاغلانچى ئامبال قويۇلۇپ، ھەرقايسى چېگرا رايونلارنىڭ چېرىكچى، مەمۇرىي ئىشلىرىنى ئا. ساسلىق باشقۇرغان. ئۇنىڭ قارمىقىدا تۇنجى دورغا، سومۇن زەڭگىسى، قورۇقچى بەگ، ئاغلانچى دورغا قاتارلىق ئەمەللەر بولغان، گۇاڭشۈ 10- يىلى (مىلادىيە 1884- يىلى)، شىنجاڭ ئۆلكە بولۇپ قۇرۇلغاندىن كېيىن ئەمەلدىن قالدۇرۇلغان.

مەسلىھەتچى ئامبال چىڭ سۇلالىسى دەۋرىدەكى ئەمەل نامى. (1) چىڭ سۇلالىسى دەۋرىدە بىرەر چوڭ ھەربىي ھەرىكەت يۈز بەرگەندە، چېرىكچىلىك ئىشلىرىدا ھەمدەم بولىدىغان، ھەربىي قوشۇننىڭ بىر قىسىم ئىشلىرىنى باشقۇرىدىغان خادىم مەسلىھەتچى ئامبال دېيىلەتتى. (2) شىنجاڭ قاتارلىق جايلاردىكى چېگرا ساقلىغۇچى جاڭجۇننىڭ ئاستىدا مەسلىھەتچى ئامبال قويۇلغان. ئادەتتە مانجۇ تۇرلىرىدىن قويۇلاتتى. ئارىلاپ موڭغۇل ۋە خەنزۇ سەككىز تۇغلۇق قوشۇننىڭ ئەمەلدارلىرىدىنمۇ قويۇلاتتى. مانجۇ كۈرەسى ۋە چېگرا ساقلىغۇچى باشقا كۈرە چېرىكلىرىنى ئايرىم بىر تۇتاش باشقۇراتتى، جايلاردىكى مىللىي كاتتىۋاشلارنى، مەسلىھەتچى، قەبىلە ئاقساقلىرىنىڭ ۋارىسى ۋە ھەربىيلىك بەگلەرنى ۋەزىپىگە تەيىنلەش ۋە ۋەزىپىدىن قالدۇرۇش، ئۆستۈرۈش ۋە چۈشۈرۈشتە تەكشۈرۈپ بېرىپ، ئوردىنىڭ تەستىقلىشىغا يوللىناتتى. يەنە مۇسۇلمانلار يۇرتىنىڭ ئىشلىرىنى بىر تۇتاش باشقۇرغۇچى مەسلىھەتچى ئامبال (مۇسۇلمانلار يۇرتىدىكى ھەرقايسى شەھەر ئىشلىرىنى بىر تۇتاش باشقۇرغۇچى مەسلىھەتچى ئامبالمۇ دېيىلىدۇ) دەپمۇ ئاتىلاتتى، ئۇنىڭ تۇرۇش ئورنى ئۆزگىرىپ تۇرىدىغانلىقتىن، ناممۇ خىلمۇخىل بولاتتى: چيەنلوڭ 24- يىلى (مىلادىيە 1759- يىلى) نىڭ بېشىدا قەشقەردە تەسىس قىلىنىپ، قەشقەر مەس-

لىپ، ئوردىنىڭ تەكشۈرۈپ بىر تەرەپ قىلىشىغا مۇسۇلمانلار، چاڭجۇن يامۇلىدا تامغاچخانا، مۇسۇلمانلار باشقارمىسى، تەمىناتخانا، ئات - ئۇلاغ باشقارمىسى قاتارلىق ئورۇنلار تەسىس قىلىنغان بولۇپ، زەڭگى، پۈتۈنچى قاتارلىق خادىملار شۇ ئىشلارغا مەسئۇل ئىدى. ئىلى جاڭجۇنى ئىلى مەسلىھەتچى ئامبىلى (سانغۇن بىلەن بىر يەردە تۇرغاچقا، ئۇزۇن مۇددەت ۋەزىپىگە قويۇلغان)، تارباغاتاي مەسلىھەتچى ئامبىلى، مۇسۇلمانلار يۇرتىنى بىر تۇتاش باشقۇرىدىغان مەسلىھەتچى ئامبال قاتارلىق مەنەبىدارلارنى باشقۇرغان ھەمدە ئۈرۈمچى دۇتۇڭىنى قوشۇمچە باشقۇرغان. چاڭجۇن ھەرقايسى جايلاردىكى مانجۇ قوشۇنى ھەمدە بېشىل تۇغلۇق قوشۇن قاتارلىق چېگرا ساقلايدىغان، ئالمىشىدە، خان چېرىكلەر ۋە ئىلىدىكى شىبە، سولۇن، چاخار، ئويرات تۆت قوشۇننىڭ ئائىلە تاۋابىئاتلىرىنى ئۆز ئىچىگە ئالغان ھالدا چېگرا ساقلايدىغان بارلىق چېرىكلەرنى باشقۇرغان، يەنە سىرتلار بىلەن بولغان ئالاقە ئىشلىرىدىن قوشۇمچە باشقۇرغان، توڭجى 3- يىلى (مىلادىيە 1864- يىلى) دېھقانلار قوزغىلىڭى پارتلاپ، چار روسىيە قوشۇنلىرى ئىلىنى بېسىۋالغاندا، ئىلى جاڭجۇنى ۋاقىتسىز ئۇلاستاي (ھازىرقى موڭغۇلىيە تەۋەسىدە) غا كۆچۈرۈلگەن، كېيىن تارباغاتايغا يۆتكەپ كېلىندى. گۇاڭشۈ 8- يىلى (مىلادىيە 1882- يىلى) ئىلى قايتۇرۇۋېلىنغاندىن كېيىن ئىلىغا كۆچۈرۈپ كېلىنىگەن، كۈرە سېپىلى ئۇرۇشتا ۋەيران قىلىنغانلىقتىن، كونا كۈرە سېپىلىنىڭ شىمالىغا يېڭى كۈرە سېپىلى سوقۇلغان. گۇاڭشۈ 10- يىلى (مىلادىيە 1884- يىلى) شىنجاڭ ئۆلكىسى قۇرۇلغاندا، چاڭجۇنلىك ۋەزىپە نامى ساقلىنىپ قېلىپ، ئىلى، تارباغاتاي، ئاي ئىككى جاينىڭ چېگرا ئىشلىرىنى، قوشۇمچە ئىلى-تارباغاتاي ۋىلايىتىنىڭ ئىشلىرىنى باشقۇرغان. شىنجاڭ خەي ئىنقىلابىدىن كېيىن بىكار قىلىنغان. بىر يېرىم ئەسىر ئىچىدە، 40 چە ئادەم ئىلى جاڭجۇنلىك ۋەزىپىدىن ئۆتۈنگەن. (رەڭلىك قىستۇرما ۋاراقنىڭ 8- بېتىگە قارالسۇن)

ئۈرۈمچى دۇتۇڭى چىڭ سۇلالىسى دەۋرىدىكى ئەمەل نامى. چيەنلوڭنىڭ 38- يىلى (مىلادىيە 1773- يىلى) تەسىس قىلىنغان بولۇپ، تۇرۇشلۇق ئورنى گۇاڭنىڭ شەھىرى (ھازىرقى ئۈرۈمچىنىڭ غەربىدىكى لومەنچېڭ) دە ئىدى. ئۇ 26- يىلى تەسىس قىلىنغان ئۈرۈمچى خان ئامبىلى، 36- يىلى ئۆزگەرتىپ تەسىس قىلىنغان ئۈرۈمچى مەسلىھەتچى ئامبىلى ئاساسىدا قۇرۇلغان. دۇتۇڭ ئەسلىي سەككىز تۇغلۇق قوشۇن تەش-

قويماسلىقتىمۇ ئەھۋالغا قاراپ ئىش كۆرۈلگەن ياكى يانداش ئامبال، ئاغلاقچى ئامبالغا ئۆزگەرتىلگەن. خان ئامبىلى تەۋەسىدىكى چېرىكچىلىك، مەمۇرىيەت ئىشلىرىنى باشقۇرۇپ، جايلاردىكى مىللىي كاتتىۋاشلارنى ۋە ھەر دەرىجىلىك بەگلەرنى ۋەزىپىگە تەيىنلەش ۋە ۋەزىپىدىن قالدۇرۇش، ئۆستۈرۈش ۋە چۈشۈرۈشتە تەكشۈرۈپ بېكىتىپ، ئوردىنىڭ تەستىقلىشىغا يوللىغان. يا. مۇلدا ئادەتتە تامغاچخانا، تەمىناتخانا، مۇسۇلمانلار باشقارمىسى قاتارلىق ئورۇنلار تەسىس قىلىنىپ، زەڭگى، ياكى ئوتتۇرا ئىچى ئايماق بېگى قاتارلىقلار كۈندىلىك ئىشلارنى بېجىرىگەن؛ قارمىقىدا تۇرغاق بەگ، سومۇن زەڭگى، ئوغچى دورغا قاتارلىقلار بولغان. ئۇنىڭدىن قومۇل، پىچانلاردىمۇ خان ئامبىلى تەسىس قىلىنغان بولۇپ، ئۈرۈمچى دۈنۋىنىڭ باشقۇرۇشىدا بولغان. گۇاڭشۈ 10-يىلى (1884 - يىلى)، شىنجاڭ ئۆلكە بولۇپ قۇرۇلۇشىنىڭ ئالدى - كەينىدە ئەمەلدىن قالدۇرۇلغان.

ئاغلاقچى ئامبال چىڭ سۇلالىسى دەۋرىدىكى ئەمەل نامى. خۇڭلى - چيەنلوڭ يىللىرى شىنجاڭنى بىرلىككە كەلتۈرگەندىن كېيىن ھەرقايسى جايلاردا تۈر-غۇزۇلغان ئەمەلدار، بېقىنىش مۇناسىۋىتى ئوخشاشمىغان. كۆرەدىكى مانجۇ قوشۇنى ھەمدە ئىتراپ رايونىدىكى شىبە، چاخار، ئويرات كۆرەلىرىدە تۇرۇشلۇق قوشۇنلارغا بىر تۇتاش يېتەكچىلىك قىلىپ، ھەرقايسى قوشۇننىڭ چېرىكچىلىك، مەمۇرىيەت ئىشلىرى بىلەن تېرىقچىلىق، چارۋا يېتىلدۈرۈش قېرىمىسى قاتارلىق دېھقانچىلىق، چارۋىچىلىق ئىشلەپچىقىرىش ئىشلىرىنى باشقۇرغان، ئۇ ئىلى جاڭجۇنىنىڭ بىۋاسىتە رەھبەرلىكىدە بولغان. كۈر قاراسۇ (ھازىرقى شىخو)، تۈرپان، گۇچۇڭ، باركۆل قاتارلىق ئاغلاقچى قوشۇنى بىلەن يېشىل تۇغلۇق چېرىكلەرنىڭ تېرىقچىلىق ئىشلىرىنى ھەمدە چېگرا رايونىدىكى چېرىكچى، مەمۇرىي ئىشلارنى باشقۇرۇپ، ئۈرۈمچى دۈنۋىنىڭ قول ئاستىدا بولغان. يېڭىساردا ياكى مەسلىھەتچى ئامبال تۇرۇشلۇق ئاغلاقچى ئامبال جايلارنىڭ چېرىكچى، مەمۇرىي ئىشلارغا بىر تۇتاش يېتەكچىلىك قىلىپ، مۇسۇلمانلار ئىشلىرىنى ئومۇمىي باشقۇرىدىغان مەسلىھەتچى ئامبال خىڭ قول ئاستىدا بولغان. قارمىقىدا زەڭگى، پۈتۈكچى قاتارلىقلار تەسىس قىلىنىپ، كۈندىلىك ئىشلارغا رىياسەتچىلىك قىلغان. گۇاڭشۈ 10-يىلى (1884 - يىلى)، شىنجاڭ ئۆلكە بولۇپ قۇرۇلغاندىن كېيىن ئەمەلدىن قالدۇرۇلغان.

لىمەتچى ئامبىلى دەپ ئاتالغان؛ چيەنلوڭ 31 - يىلى ئۈچتۇرپانغا كۆچۈرۈلۈپ، ئۈچتۇرپان مەسلىھەتچى ئامبىلى دەپ ئاتالغان؛ چيەنلوڭ 51 - يىلى يەنە قەشقەرگە كۆچۈرۈلگەن؛ داۋگۇاڭ 11 - يىلى (مىلادىيە 1831 - يىلى) يەكەنگە كۆچۈرۈلۈپ، يەكەن مەسلىھەتچى ئامبىلى دەپ ئاتالغان. ئۇ قەشقەر، يېڭىسار (ھازىرقى يېڭىسار)، يەركەن، خوتەن، ئۈچتۇرپان، ئاقسۇ، كۈچا، قاراشەھەردىن ئىبارەت سەككىز جايدىكى خان ئامبال ۋە ئاغلاقچى ئامبالنى باشقۇرغان. ئىلى مەسلىھەتچى ئامبىلى، چيەنلوڭ 27 - يىلى كۈرە (ھازىرقى قورغاس ناھىيىسى تەۋەسىدە) دە تەسىس قىلىنغان بولۇپ، ئىلى جاڭجۇنىگە ھەمكارلىشىپ، تەۋەسىدىكى ئىشلارنى باشقۇرغان (جاڭجۇن بىلەن بىر شەھەردە تۇرغانچا، ئۇزۇن مۇددەت ۋەزىپىگە قويۇلمىغان). تارباغاتاي مەسلىھەتچى ئامبىلى، چيەنلوڭ 30 - يىلى يار (ھازىرقى قازاقىستاندىكى ئۇرزار) دا تەسىس قىلىنىپ، كېيىن چۆچەككە كۆچۈرۈلگەن. ئۈرۈمچى مەسلىھەتچى ئامبىلى، چيەنلوڭ 37 - يىلى تەسىس قىلىنىپ، 38 - يىلى ئۈرۈمچى دۈنۋىنى دەپ ئۆزگەرتىلگەن. مەسلىھەتچى ئامبالنىڭ قارمىقىدا باش بۇغ، جالان بېگى، تۇرغاق بەگ، ھەيدەكچى داقتاقچى قاتارلىق ئەمەلدارلار بار. يامۇل ئىچىدە ئادەتتە تامغاچخانا، مۇسۇلمانلار باشقارمىسى، تەمىناتخانا، ئەمەل - مەنەپخانا قاتارلىق ئورۇنلار تەسىس قىلىنىپ، زەڭگى، پۈتۈكچى قاتارلىق خادىملار كۈندىلىك ئىشلارنى بېجىرىدۇ. توغچى 3 - يىلى (1864 - يىلى)، دېھقانلار قوزغىلىڭى پارتلىغانلىقتىن، ھەرقايسى جايلاردىكى مەسلىھەتچى ئامباللار ۋەزىپىگە قويۇلمىغان. گۇاڭشۈ 10-يىلى (1884 - يىلى)، شىنجاڭ ئۆلكە بولۇپ قۇرۇلغاندىن كېيىن ئەمەلدىن قالدۇرۇلغان. ئىلى، تارباغاتايدا يانداش دۈنۋون قويۇلۇپ، چېگرا ساقلاش قاتارلىق ئىشلارنى باشقۇرغان.

خان ئامبال چىڭ سۇلالىسى دەۋرىدىكى ئەمەل نامى. چىڭ سۇلالىسى جەنۇبىي شىنجاڭنى بىرلىككە كەلتۈرگەندىن كېيىن چەنلوڭنىڭ 24-يىلى (1759 - يىلى) مەسلىھەتچى ئامبال تەسىس قىلىپ، قارمىقىدا قەشقەر، يەركەن، خوتەن، ئۈچتۇرپان، ئاقسۇ، كۈچا، قاراشەھەردىن ئىبارەت يەتتە خان ئامبالنى ھەمدە يېڭىسار (ھازىرقى يېڭىسار) خان ئامبالىنى باشقۇرغان. ئۇلارنى شۇ يىلى ياكى كېيىن - كېيىندىن تەسىس قىلغان. مەسلىھەتچى ئامبال قەشقەر، ئۈچتۇرپان، يەكەندىن ئىبارەت ئۈچ ئورۇنغا يۆتكىلىپ تۇرغانچا، شۇ شەھەردە تۇرۇشلۇق خان ئامبالنى ۋەزىپىگە قويۇش -

يېشىل تۇغلۇق قوشۇن ۋە يېشىل تۇغلۇق قوشۇن تۈزۈمى چىڭ سۇلالىسى دەۋرىدىكى چېرىك تۈزۈمى. شۇنچى 1 - يىلى (1644 - يىلى)، چىڭ سۇلالىسى مىڭ سۇلالىسىنىڭ تەسلىم بولغان چېرىكلىرى ۋە يېشىل قوبۇل قىلىنغان خەنزۇ چېرىكلىرىدىن قوشۇن تەشكىللىگەن ھەمدە قوشۇننى بىرلىك قىلىپ يېشىل تۇغ بەرگەن، يېشىل تۇغ تۇتقان بۇ قوشۇن «يېشىل تۇغ» ياكى «يېشىل تۇغلۇق قوشۇن» دەپ ئاتالغان. يېشىل تۇغلۇق قوشۇندا ئادەتتە 600 مىڭ ئادەم بولۇپ، ھەرقايسى جايلاردا تۇرغۇزۇلغان. چېرىكچى ئامبال شۇ ئۆلكىدىكى ئەڭ يۇقىرى دەرىجىلىك ئەمەلدار ئىدى. ئۇنىڭ مەرتىۋىسى بىرىنچى دەرىجىلىك بولۇپ، قارمىقىدا باش بۇغ، يانداش سانغۇن، مۇشاۋۇر سانغۇن، سەييارە سانغۇن، قۇرچى بەگ، ساقلانچى بەگ، مىڭبېشى، يۈزبېشى، ياساۋۇل قاتارلىق ئەمەلدار تەسىس قىلىنغان. قوشۇن ئاتلىقلار قوشۇنى، پىيادىلەر قوشۇنى، سۇ چېرىكلىرى قوشۇنى قاتارلىقلارغا بۆلۈنگەن بولۇپ، كۆپ ساندىكىلىرى قىلىچ، نەيزە، ئوقيا قاتارلىق قوراللار بىلەن، ئاز ساندىكىلىرى مىلتىق، توپ قاتارلىق قوراللار بىلەن قوراللانغان. بۇ قوشۇنغا چېرىكلىككە كىرگەنلەر ئۆمۈر بويى ۋەزىپە ئۆتەيتتى؛ ئۆلگەن، يارىلانغان ياكى چېكىنگەنلەرنىڭ ئورنىغا بالا-چاقىلىرى، ئىنىلىرى كىرەتتى؛ ئائىلە تاۋابىئاتلىرى قوشۇن بىلەن بىللە يۈرۈپ، ئوپچە بىر يەردە تۇرغان، خالىغانچە كۆچۈپ يۈرۈشكە يول قويۇلمىغان؛ بوش يۈرگەن بالا-چاقىلىرى، ئىنىلىرى ئۆيلەنگەندىن كېيىن، ئۆز ئالدىغا تىرىكچىلىك قىلغان. تەمىنات ئاي بويىچە تارقىتىپ بېرىلگەن. ئائىلىدىكىلەرنى بېقىش ئۈچۈن، ئاتلىق چېرىكلەرگە ئىككى سەر كۆمۈش، پىيادىلەر چېرىكلەرگە بىر پېرىم سەر كۆمۈش بېرىلگەندىن سىرت، يەنە ئۈچ كۈرە گۈرۈچ بېرىلگەن. شىنجاڭ چېگرىسىدا تۇرۇشلۇق يېشىل تۇغلۇق قوشۇن ھەرقايسى جايلاردا تۇرۇشلۇق ئامباللارنىڭ تىزگىنلىشىدە بولۇپ، ئىلى جاڭجۇنىنىڭ بىر تۇتاش ئىدارە قىلىشىدا بولغان. شىمالىي شىنجاڭ رايونىدا ئائىلە تاۋابىئاتلىرى بىلەن بىللە تۇرغان، جەنۇبىي شىنجاڭ رايونىدا شەنشىدىن گەنسۇغىچە بولغان ئىككى ئۆلكىدە قەرەللىك ئال-مىشىپ تۇرغان. يوڭجېڭ 13 - يىلى (1735 - يىلى)، قۇمۇل چېرىكچى ئامبىلى تەسىس قىلىنغان، چيەنلوڭ 24 - يىلى (1769 - يىلى) قالدۇرۇلغان؛ يەنە ئەنشى چېرىكچى ئامبال باركۆلگە كۆچۈرۈپ كېلىنىپ، بار-كۆل چېرىكچى ئامبىلى دەپ ئاتالغان؛ 29 - يىلى يەنە ئۈرۈمچىگە كۆچۈرۈپ كېلىنىپ، ئۈرۈمچى چېرىكچى ئامبىلى دەپ ئاتالغان؛ گۇاڭشۈ 10 - يىلى (1884 -

سەككىز تۇغلۇق قوشۇن تۈزۈمى چىڭ سۇلالىسى دەۋرىدىكى ھەربىي تۈزۈم. مىڭ سۇلالىسى 29 - يىلى (1601 - يىلى)، جۈر-جىتلار (كېيىن مانجۇلار دەپ ئاتالغان) نىڭ سەركەر-دىسى نۇرخاچ ئىلگىرىكى «نرۇ» تۈزۈمى ئاساسىدا، تەۋەسىدىكى ئاۋامنى سىرىق تۇغ، ئاق تۇغ، قىزىل تۇغ، كۆك تۇغدىن ئىبارەت تۆت تۇغقا ئايرىغان، ئۇلار ئادەتتىكى چاغلاردا ئىشلەپچىقىرىشقا قاتنىشىپ، ئۇرۇش مەزگىدە ئۇرۇش قىلغانلىقتىن، چېرىكچىلىك بىلەن مەمۇرىيەت بىرلەشكەن تەشكىلاتقا ئايلانغان؛ ۋەدىلى 43 - يىلى سىرىق جىيەكلىك تۇغ، ئاق جىيەكلىك تۇغ، قىزىل جىيەكلىك تۇغ، كۆك جىيەكلىك تۇغدىن ئىبارەت تۆت قوشۇن كۆپەيتىپ تەسىس قىلىنغان. شۇنىڭ بىلەن مانجۇلارنىڭ سەككىز تۇغلۇق قوشۇنى بار-لىققا كەلگەن. ئىككىنچى يىلى، كېيىنكى جىن ھاكىمىيىتى قۇرۇلغان. نۇرخاچنىڭ خانزادىسى قوتتەيجى ھاكىمىيەت تۇتقان مەزگىلدە، مانجۇلارغا بېقىنغان موڭ-غۇل، خەنزۇلاردىن بارلىققا كەلگەن موڭغۇل سەككىز تۇغلۇق قوشۇنى، خەنزۇ سەككىز تۇغلۇق قوشۇنى قىلىپ تەشكىللىگەن. چۇڭدې 1 - يىلى (1336 - يىلى) دۆلەت نامى چىڭ دەپ ئۆزگەرتىلگەن. شۇنچى 1 - يىلى (1644 - يىلى)، مانجۇلار بېيجىڭغا بېسىپ كىرگەندىن كېيىن، ھەرقايسى قوشۇنلار كەينى-كەينىدىن ئۆتكەللىرىنى ساقلاشقا ئورۇنلاشتۇرۇلغان. ھەرقايسى قوشۇنلاردا خوشۇن (قوشۇن)، جالان (جالان دورغىسى)، نىرۇ (سومۇن زەڭگىسى) دىن ئىبارەت ئۈچ دەرىجىلىك باشقۇرۇش يولغا قويۇلغان. نىرۇ ئاساسىي بىرلىك بولۇپ، ئۇنىڭ ئادەم سانى 300 بولغان، كۆپ ھاللاردا بۇ سانغا توشمىغان؛ بەش نىرۇدىن بىر جالان، بەش جالاندىن بىر قوشۇن تەشكىللەنگەن، ھەربىر قو-

لەشتۇرۇۋېتىش، گۈچۈڭ يېڭى كۈرە شەھىرىنى ساقدا-
لاش توغرىسىدا چىڭ ئوردىسىغا مەكتۇپ يوللانغان.
يېڭى كۈرە شەھىرىنى ساقلىغانلار كونا مانجۇ قوشۇنى
ۋە يېڭى مانجۇ قوشۇنى دەپ ئايرىلغان. شىنخەي ئىنقى-
لابىدىن كېيىن ئەمەلدىن قالدۇرۇلغان.

شىبە كۈرەسى چىڭ سۇلالىسى دەۋرىدىكى ھەر-
بىي تۈزۈمى. چيەنلوڭ 29- يىلى (1764- يىلى)،
شېنجىڭ (ھازىرقى شېنياڭ) غا قاراشلىق ھەرقايسى
كۈرەلەردىكى 1000 دىن ئارتۇق شىبە چېرىكى ئائىلە
تاۋابىئاتلىرى بىلەن بىللە ئىلى دەرياسىنىڭ جەنۇبىي
ۋادىسىدا تېرىقچىلىق قىلىپ چېگرىنى قوغداشقا يۆتكەپ
كېلىنگەن. چيەنلوڭ 32 - يىلى شىبە كۈرەسى بولۇپ
تەشكىللەنگەن، ئەسلىدىكى ئالتە قوشۇن سەككىز قو-
شۇنغا كۆپەيتىلىپ، ئوڭ قول، سول قولغا بۆلۈنگەن.
جياچىڭ 7 - يىلى (1802- يىلى)، ئىلى دەرياسىنىڭ
جەنۇبىي ۋادىسىدىكى بوز يەردە يېڭىدىن چېپىلغان شىبە
ئۆستىڭىنىڭ سۈيى جەنۇبىي ۋە شىمالىي ۋادىغا باشلان-
غانلىقتىن، بىكار چاغلاردا تېرىقچىلىق قىلىنىپ، ئى-
سىم بويىچە يەر بۆلۈپ بېرىلىپ، ئۆزىنى ئۆزى ئو-
زۇق- تۈلۈكلەر بىلەن قامدىغان. كۈرە شەھىرى (ھا-
زىرقى قورغاس ناھىيىسىنىڭ جەنۇبىدا) گە بىردىن
ئاغلاقچى ئامبال، بىردىن باش بۇغ، يانداش باش بۇغ
قويۇلغان. قارمىقىدا سەككىز قوشۇن بولۇپ، ھەر بىر
قوشۇنغا بىردىن سومۇن زەڭگى، تۇرغاقبەگ، سۈيلەك-
چى دورغا، تۆت ئاغلاقچى، 112 چېرىك قويۇلغان.
ئىلى دەرياسىنىڭ جەنۇبىي ۋادىسىدا 18 قاراۋۇلخانا،
سولۇن قوشۇنى ئىشلىرىغا ياردەملىشىدىغان ئىككى قا-
راۋۇلخانا تەسىس قىلىنىپ چېگرانى چارلىغان. شىن-
خەي ئىنقىلابىدىن كېيىن، قوشۇنلۇق تۈزۈمى ئەمەل-
دىن قالدۇرۇلمىغانلىقتىن، شىبە چېرىك، خەلقىنىڭ
قارشىلىقىنى قوزغىغان. 1939 - يىلى قوشۇن تۈزۈمى
ئەمەلدىن قالدۇرۇلۇپ، خېنەن (دەريا جەنۇبىي) ناھى-
يىسى تەسىس قىلىنغان. 1944 - يىلى نىڭشى ناھىيى-
سى (ھازىرقى چاپچال ناھىيىسى) گە ئۆزگەرتىلگەن.

سولۇن كۈرەسى چىڭ سۇلالىسى دەۋرىدىكى
ھەربىي تۈزۈمى. چيەنلوڭ 28- يىلى (1763 - يىلى).
ھازىرقى خېيلۇڭجياڭ ئۆلكىسىدىن 1300 ئەۋەتكە، دا-
غۇر چېرىكى ئائىلە تاۋابىئاتلىرى بىلەن بىللە ئىلى
دەرياسىنىڭ شىمالىي ۋادىسىغا تېرىقچىلىق، چارۋىچى-
لىق قىلىشقا يۆتكەپ كېلىنگەن. كۈرە شەھىرى (ھا-
زىرقى قورغاس ناھىيىسىنىڭ جەنۇبىدا) گە بىر ئاغلاق-
چى ئامبال، يەنە بىردىن باش بۇغ، يانداش باش بۇغ

شۇنغا كۈندىلىك ئىشلارنى بىر ياقلىق قىلىدىغان قو-
شۇن ئېرجىن (قوشۇن ئامبىلى) تەسىس قىلىنغان،
قارمىقىدا بىردىن مىڭ ئېجىن (يانداش دۆتۈن)،
جالان ئېجىن (جالان دۇرغىسى)، نىرۇ ئېجىن (سو-
مۇن زەڭگىسى) ھەمدە زەڭگى، ئاغلاقچى، ھەيدەكچى
قاتارلىق ئەمەللەر تەسىس قىلىنغان. بىر تۈتۈندىكى 15
ياشتىن 60 ياشقىچە بولغان ئەرلەردىن ئادەتتە ئۈچىنىڭ
بىرى چېرىكلىككە ئېلىنغان، ئۇرۇش مەزگىللىرىدە
نەسبەت ۋە چېرىك سانى سۈرۈشتۈرۈلمىگەن. ئائىلە-
سىدىكىلەرنى بېقىش ئۈچۈن، ئائىلىق چېرىككە ئايدا
ئۈچ سەر كۈمۈش، 40 كۈرە گۈرۈچ تەمىنات بېرىل-
گەن: پىيادە چېرىككە ئايدا بىر يېرىم سەر كۈمۈش،
24 كۈرە گۈرۈچ تەمىنات بېرىلگەن. شىنجاڭدا مانجۇ
قوشۇنى ئاساسەن ئىلى، ئۈرۈمچى، گۈچۈڭ قاتارلىق
جايلاردا تۇرغان ھەمدە مەخسۇس مەشىق قىلدۇرۇلغان؛
باشقا شىبە، سولۇن، چاخار، ئويرات قوشۇنلىرى ئادەت-
تە تېرىقچىلىق، چارۋىچىلىق بىلەن شۇغۇللىنىپ ئۆز-
لىرىنى قامدىغان.

مانجۇ قوشۇنى چىڭ سۇلالىسى دەۋرىدىكى ھەر-
بىي تۈزۈم. چيەنلوڭ 27- يىلى (1762- يىلى)، تە-
سىس قىلىنغان. ئىلى جاڭجۇنى غەربىي يۇرتتىكى ئەڭ
يۇقىرى چېرىكچى، مەمۇرىي ئەمەلدارى ئىدى. غەربىي
يۇرت ۋە ئىلى مەركىزى كۈرە (ھازىرقى قورغاس ناھى-
يىسىنىڭ جەنۇبىدا) نى قوغداش ئۈچۈن، مانجۇ سەك-
كىز تۇغلۇق قوشۇن چېرىكلىرى ئائىلە تاۋابىئاتلىرى
بىلەن ھەرقايسى چېگرا جايلارغا كەينى - كەينىدىن
يۆتكەپ كېلىنگەن؛ چيەنلوڭ 28- يىلىدىن 31- يىلى-
غىچە، رېخى، لياڭجۇ، جۇاڭلياڭ قاتارلىق جايلاردىن
4000 دىن ئارتۇق مانجۇ چېرىكى ئىلىدىكى كۈرە شە-
ھىرىگە يۆتكەپ كېلىنگەن؛ چيەنلوڭ 35~36- يىلى-
رى، شىئەندىن 8000 دىن ئارتۇق مانجۇ قوشۇن چېرى-
كى ئىلىدىكى بايانداي كۈرەسى (ھازىرقى غۇلجا ناھى-
يىسىدىكى بايانداي بولۇپ، غۇلجا شەھىرىنىڭ غەربى-
دە) گە يۆتكەپ كېلىنگەن؛ چيەنلوڭ 37- يىلى،
لياڭجۇ، جۇاڭلياڭدىن 3000 دىن ئارتۇق مانجۇ قوشۇن
چېرىكى ئۈرۈمچىگە يۆتكەپ كېلىنىپ ئولتۇراقلاشتۇ-
رۇلغان؛ چيەنلوڭ 37 - يىلى، شىئەندىن 1000 مانجۇ
چېرىكى باركۆلگە، گەنسۇدىن 1000 مانجۇ چېرىكى
گۈچۈڭغا يۆتكەپ كېلىنگەن. توڭجى يىللىرى يېغىلىق
تۈپەيلىدىن يۆتكەپ كېلىنگەنلەر ئازلىغان. گۇاڭشۇ
10- يىلى (1884 - يىلى)، شىنجاڭ ئۆلكە بولۇپ
قۇرۇلغاندىن كېيىن، ھەرقايسى جايلاردىكى مانجۇ قو-
شۇندىكى چېرىكلەرنىڭ سانى توشىمغانلىقتىن، بىر-

خان. ئۇلار ئۆزلىرىنىڭ چارۋىچىلىق ئىشلەپچىقىرىشىدىن باشقا، يەنە بىر تۈركۈم چارۋىچىلىق فېرمىلىرىنى باشقۇرغان.

ئويرات كۈرەسى چىڭ سۇلالىسى دەۋرىدىكى ھەربىي تۈزۈم. چىڭ سۇلالىسى تەڭرىتاغنىڭ جەنۇبىي ۋە شىمالىنى بىرلىككە كەلتۈرگەندىن كېيىن، چيەنلوڭ 25 - يىلى (1760 - يىلى)، قازاق، قىرغىز چارۋىچىلىق رايونلىرىدىن قايتىپ كەلگەن جۇڭغارلار ۋە ئۇيغۇرلار ئارىسىدىكى قۇللۇققا سېتىلغان جۇڭغارلار ئىككى سومۇن قىلىپ تەشكىللەنگەن، كېيىن يەنە ئالتە سومۇنغا كېڭەيتىلىپ تەشكىللەنگەن؛ چيەنلوڭ 28 - يىلى بىر ئاڭجى تەسىس قىلىنغان، ئىككى يىلدىن كېيىن ئويرۇت قوشۇنىنىڭ ئوڭ قول قوشۇنى قىلىپ تەشكىللەنگەن. چيەنلوڭ 29 - يىلى، رېخى (ھازىرقى خېبېيدىكى چېڭدى) تۇرۇشلۇق جۇڭغار داشداۋا قەبىلىسىدىن 500 ئادەم، بېيجىڭدا تۇرۇشلۇق ئويرات قوشۇنىدىكى ئەمەلدار، چېرىكتىن 25 ئادەم ئائىلە تاۋابىئاتلىرى بىلەن ئىلىغا يۆتكەپ كېلىنىپ، بىر يانچى قىلىپ تەسىس قىلىنغان. ئۇ ئويرۇت قوشۇنىنىڭ سول قولى قىلىپ تەشكىللەنگەن. چيەنلوڭ 32 - يىلى، ئىلى جاڭجۇنى مىڭرۇي خانغا مەكتۈپ يوللاپ، سول قول ئالتە سومۇننى يۇقىرىقى ئۈچ قوشۇن قىلىپ تەشكىللەپ، ھازىرقى تېكەس ۋە چارنىتاماخا ئەتراپىغا ئورۇنلاشتۇرغان؛ ئوڭ قول سەككىز سومۇننى تۆۋەنكى بەش قوشۇن قىلىپ تەشكىللەنگەن، ئۈچ يىلدىن كېيىن ئون سومۇنغا كېڭەيتىپ تەشكىللەپ، كۈنەس دەرياسى، قاش دەرياسى ۋادىلىرىغا ئورۇنلاشتۇرغان. ئاغلاقچى ئامبال، باش بۇغ، سومۇن زەڭگىسى، ئاغلاقچى دورغا قاتارلىق ئەمەلدارلار قويۇلغان ھەم چېرىكچىلىك، ھەم چارۋىچىلىق ۋە تېرىقچىلىق ئىشلىرى بىلەن شۇغۇللانغان. قاراۋۇلخانا، چېرىك ئۆتەڭلىرىنى ساقلىغاندىن سىرت، فېرمىدىكى ئات، كالا، قوي، تۆگە قاتارلىق پادا - ئۇيۇرلارنى باققان. چيەنلوڭ 36 - يىلى، ئوباش خان بىلەن بىللە ۋولگا دەرياسى ۋادىسىدىن قايتىپ كەلگەن ئۇلۇغ لاما لۆبساڭ دەنزىن شاينار قاتارلىقلارنىڭ جەمئىيىتىدىن 860 نەچچە تۇتۇن تۆت سومۇن قىلىپ تەشكىللەنىپ، بەش قوشۇنغا سەپلەپ بېرىلگەن.

چېگرا چارلاش ۋە قاراۋۇللار بىلەن ئۇچرىش چىڭ سۇلالىسى دەۋرىدىكى چېگرانى قوغداش تەدبىرى. چېگرا چارلاش - چېگرا ياقىلىرىنى چارلاشنى كۆرسىتىدۇ، قاراۋۇلخانلاردىكى ئەمەلدار ۋە چېرىكلەر چېگرىنى ئايدا بىر قېتىم قەرەللىك چارلايدىغان.

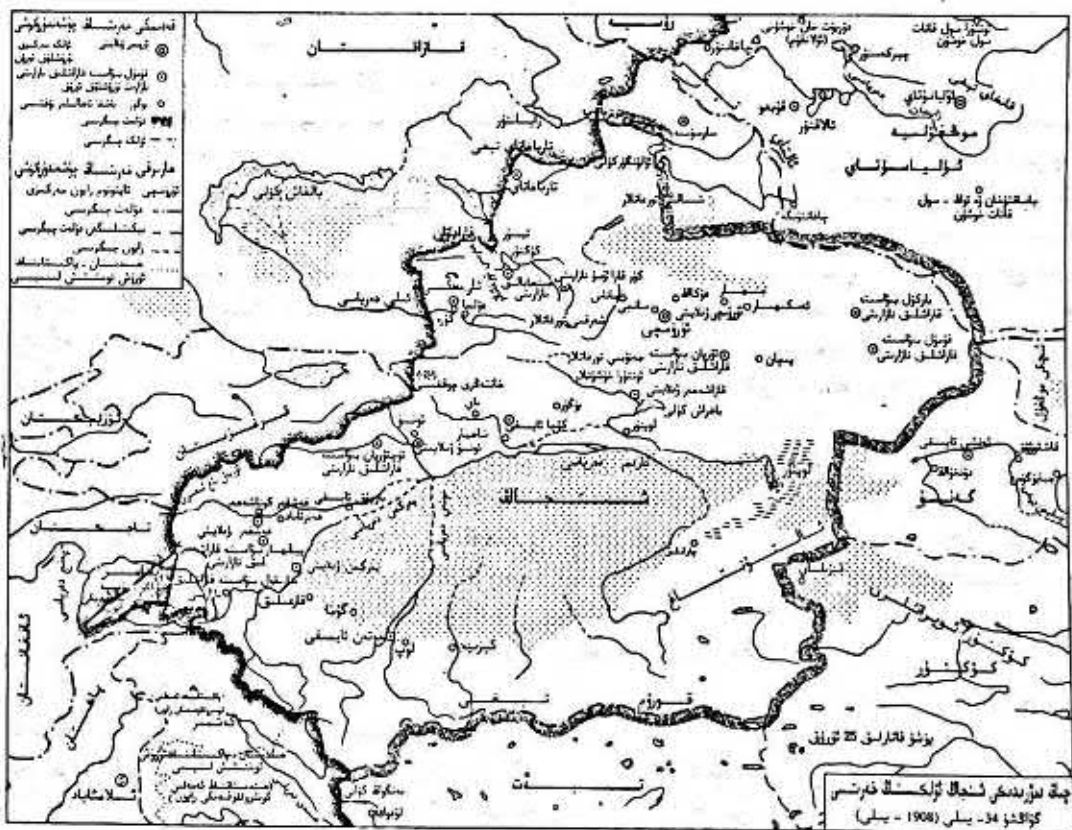
قويۇلغان. قارىمىقىدا سەككىز قوشۇن بولۇپ، ھەر قوشۇنغا بىردىن سومۇن زەڭگىسى، ئاغلاقچى دورغا قاتارلىق ئەمەلدارلار قويۇلغان. سول قول، ئوڭ قولغا بۆلۈنگەن، ھەر قول تۆت قوشۇنغا بۆلۈنگەن؛ سول قول ئەۋەتكە چېرىكلىرى، ئوڭ قول داغۇر چېرىكلىرى بولۇپ، قورغاس دەرياسىنىڭ ئىككى ياقىسىدا تېرىقچىلىق، چارۋىچىلىق قىلىشقا ئورۇنلاشتۇرۇلغان ھەمدە نەۋەسىدە توققۇز قاراۋۇلخانا تەسىس قىلىنغان. نوپۇس ئاز بولغانلىقتىن، چېرىك سانى توشمىغان. جياچىڭ 2 - يىلى (1797 - يىلى)، داۋگۇاڭ 13 - يىلى (1833 - يىلى)، چېرىكلەرنى تولۇقلاش ئۈچۈن، شىبە كۈرەسىدىن ئىككى قېتىمدا 1000 دىن ئارتۇق ئادەم يۆتكەپ كېلىنىپ سولۇن كۈرەسى تولۇقلاغانلىقتىن، سولۇن شىبە ۋە سولۇن داغۇر دەپ ئايرىلغان.

چاخار كۈرەسى چىڭ سۇلالىسى دەۋرىدىكى ھەربىي تۈزۈم. چىڭ سۇلالىسى تەڭرىتاغنىڭ جەنۇبىي ۋە شىمالىنى بىرلىككە كەلتۈرگەندىن كېيىن، چېرىكلىرىنى ئائىلە تاۋابىئاتلىرى بىلەن بىللە ئىلىغا يۆتكەپ كەلگەن. چيەنلوڭ 27 - يىلى (1762 - يىلى) ئەتىيازدا، بىرىنچى تۈركۈمدە 1300 دىن ئارتۇق چېرىك چاخار سەككىز تۇغلۇق قوشۇنىنىڭ دالان تۈلۈدىكى بايىرىغا يولغا چىقىپ، ئىككىنچى يىلى ئۈرۈمچىگە يېتىپ كەلگەن. قېلىپقالغان 200 تۇتۇن، 542 ئادەم دىن باشقا، قالغان 843 ئادەم غەربكە يۈرۈپ سايرام كۆلىگىچە بارغان. چيەنلوڭ 28 - يىلى (1763 - يىلى) باش يازدا، ئىككىنچى تۈركۈمدە 1000 دىن ئارتۇق چېرىك يولغا چىقىپ، ئىككىنچى يىلى ئەتىيازدا ئۈرۈمچىگە يېتىپ كەلگەن. قىش كىرگەندە، ئىككى تۈركۈم چېرىك ئىلگىرى - ئاخىر بۇرتالا، سايرام كۆلى ئەتراپىغا كۆچكەن. ئۇنىڭدىن كېيىن، ئۈچ قېتىم ئويرات قوشۇنىدىن ئىلگىرى - ئاخىر 420 تۇتۇن چاخار قوشۇنىغا يۆتكەپ كېلىنگەن؛ قازاق، قىرغىز چارۋىچىلىق رايونلىرىدىن كەينى - كەينىدىن قايتىپ كەلگەن جۇڭغارلارنىڭ بىر قىسمىمۇ چاخار كۈرەسىگە ئورۇنلاشتۇرۇلغان. چيەنلوڭ 32 - يىلى، ئىلى جاڭجۇنى مىڭرۇي خانغا مەكتۈپ يوللاپ، چاخار قوشۇنىنى سول قول، ئوڭ قولغا بۆلگەن، ھەر بىر قولدا تۆت قوشۇن، سەككىز سومۇن زەڭگىسى قويۇلغان. سول قول ھازىرقى قى ئارىشاڭ ناھىيىسىدە، ئوڭ قول ھازىرقى بۇرتالا شەھىرى نەۋەسىدە چارۋىچىلىق قىلغان. ئىككى قولغا بىردىن باش بۇغ قويۇلۇپ، چاخار قوشۇنىدىكى ئاغلاقچى ئامبالغا قارىغان. چاخار قوشۇن 23 قاراۋۇلخانا ۋە بەش چېرىك ئۆتەڭنى ساقلاش ئىشلىرىغا مەسئۇل بولدى.

زۈلگەن ھەمدە ئۇنىڭدا قاراۋۇللار بىلەن ئۇچرىشىشتا شۇ قوشۇننىڭ باش بۇغى ياكى باش بۇغى چېرىكلەرنى باشلاپ بارىدۇ، دەپ تەكىتلەنگەن. روسىيىنىڭ تاجا-ۋۇزچىلىق تەسىر كۈچى شەرققە تەدرىجىي كېڭەيگەنلىكى تىن، چىڭ سۇلالىسىنىڭ نورمال چېگرا چارلاش ئىشى كۆپ قېتىم يولسىز ئارىلىشىش ۋە توسقۇنلۇققا ئۇچرىغان.

قاراۋۇلخان چىڭ سۇلالىسى، شەرقىي شىمال، ئىچكى، تاشقى موڭغۇل، شىنجاڭ قاتارلىق چېگرىدىكى مۇھىم رايونلاردا تەسىس قىلغان نۆۋەت بىلەن كۆزەتچى-لىك قىلىدىغان ئورۇننىڭ نامى. شىنجاڭدا چارۋىچى-لىق، تېرىقچىلىق، كانچىلىق، ئوغرى - يالغان، كېلىپ - كېتىدىغان سودىگەرنى تەكشۈرۈش ھەمدە خەت-چەك، مەلۇمات - مەكتۇبلارنى يەتكۈزۈش قاتارلىق ئىشلار ئۈچۈن 250 قاراۋۇلخان تەسىس قىلغان. ھەر-قايسى قاراۋۇلخانلارنىڭ ئارىلىقى نەچچە ئون چاقىرىم-دىن نەچچە يۈز چاقىرىمغىچە بولۇپ، ھەرقايسى قاراۋۇلخاندا 10 دىن 30 نەچچىگىچە چېرىك ۋە ماليلار

لىقىنى كۆرسىتىدۇ؛ قاراۋۇللار بىلەن ئۇچرىشىش - ھەرىيلى كۈزدە ئاغلاقچى ئامبال بىر نەچچە يۈز چېرىك-نى باشلاپ، ئۆز تەۋەلىكىدىكى چېگرا قاراۋۇلخانلىرىنى بويلاپ چېگرا ئارىلاپ، قوشنا چېگرا چارلىغۇچى ئەمەلدار ۋە چېرىكلەر بىلەن ئۇچرىشىپ قايتىدىغانلىقىدىكى كۆرسىتىدۇ. ئالاھىدە ئەھۋال يۈز بەرگەندە، ئور-دىغا تەستىقلاشتاقتىن كېيىن، يىل ئاتلاپ بىر قېتىم چارلايدىغان چاغلارمۇ بولاتتى. مەيلى چېگرا چارلاش ياكى قاراۋۇللار بىلەن ئۇچرىشىش بولسۇن، ئومۇمەن ئۆز ئىختىيارچە چېگرىدىن كىرگۈچىلەر سېزىلگەندە ئۇلارنى چېگرىدىن قوغلاپ چىقىراتتى؛ چېگرا چارلىغۇچى ئەمەلدار ۋە چېرىكلەردە چېگرا ئىچىدىكى چارۋىچى-لاردىن ئات - ئۇلاغ بېقىش ھەققى ئېلىش ھوقۇقى بولاتتى. جياچىڭ يىللىرىدىن كېيىن، بۇ تۈزۈم بارا-بارا ئەمەلدىن قالدۇرۇلۇپ، چېگرا چارلىغۇچى ئەمەلدارلارنىڭ مەرتىۋىسىمۇ تۆۋەنلىتىلگەن. داۋكۇڭ 14 - يىلى (1834 - يىلى)، ئىلى جاڭجۇنى تېيى شۇنباۋنىڭ تەشەببۇسى بىلەن، «چېگرا چارلاش ۋە قاراۋۇللار بىلەن ئۇچرىشىش نىزامنامىسى» ئالاھىدە تۈ-



بولغان، قاراۋۇلخان زەڭگىسى، ياساۋۇل بېگى قاتارلىق ئەمەلدارلار قاراۋۇللۇق ئىشلىرىغا باشچىلىق قىلغان. كۆپەيتىلگەن قاراۋۇلخاندىن ئىبارەت ئۈچ تۈرگە ئاي-

قىلىنغان. ئىچكى جەھەتتە دائىمىي قاراۋۇلخانا تەسىس قىلىنىپ، شەھەر- بازار، چولپان يول قاتارلىق مۇھىم جايلارنى قوغداش ۋە تەكشۈرۈش ۋەزىپىلىرىنى ئۆتەگەن، بۇ دائىملىق ھېسابلىنىدۇ؛ سىرتقى جەھەتتە سەييارە قاراۋۇلخانا، ئەڭ سىرتقى جەھەتتە كۆپەيتىلگەن قاراۋۇلخانا تەسىس قىلىنىپ، پەسلىگە قاراپ كۆپۈرۈلگەن ياكى كۆپەيتىلگەن، يازلاردا ئۆزارتىلغان، قىشلاردا قىسقارتىلغان. موڭغۇل، قازاق يايلاقلىرىنى پەرقلەندۈرۈش ئۈچۈن، ئېھتىياجغا قاراپ تەسىس قىلىنغان، ئۆزارتىلغاندا نەچچە يۈز چاقىرىمغىچە، قىسقارتىلغاندا 1000 نەچچە چاقىرىمغىچە بولغان. «شىنجاڭ ھەققىدە ئومۇمىي چۈشەنچە» دە دېيىلىشىچە، ئىككى قاراۋۇلخانا ئارىلىقىدىكى ئۆزئارا تەكشۈرۈش يولى «كەيچى»، كىچىك قاراۋۇلخانىدا ئايرىم تەسىس قىلىنغان كۆزەتچىلىك ئورنى «بۇقىشىن» دەپ ئاتىلىدىكەن.

شىنجاڭنىڭ ئۆلكىگە بولۇپ قۇرۇلۇشى چىڭ سۇلالىسىنىڭ شىنجاڭ بەرلىكىدە ۋازا- رەت قۇرۇشنىڭ مۇھىم تەدبىرى. شىنجاڭنى ئۆلكە قىلىپ قۇرۇش مۇلاھىزىسى گۈلك زېجېڭ زامانىسىدا باشلانغان، زوزۇڭتاڭ زامانىسىدا بېكىتىلگەن، ليۇ جىنتاڭ زامانىسىدا ۋۇجۇتقا چىققان.

گۈلك زېجېڭنىڭ مەكتۇبى رەت قىلىنغان جياچىڭ 25 - يىلى (1820 - يىلى)، شىنجاڭدىكى خوجا ئەۋلادلىرىدىن جاھانگىر خوجا ئوتتۇرا ئاسىيادىكى قەدىن قەشقەرگە بېسىپ كىرىپ كەينى - كەينىدىن پاراكەندىچىلىك پەيدا قىلغان، ئۇنىڭ پاراكەندىچىلىكى سەككىز يىلچە داۋاملىشىپ ئاندىن تىنچىغان. قارا دە- ۋاننىڭ دىۋان بېگى گۈلك زېجېڭ «غەربىي يۇرتتا ۋازا- رەت قۇرۇش مۇلاھىزىسى» يېزىپ، مۇبەتتىش ئامبال تەڭ تەسىس قىلىپ، ئايماق، ناھىيە تۈزۈمىنى قىسمەن رايوندىن ھەممە رايوندا ئومۇملاشتۇرۇشنى تەشەببۇس قىلغان. بۇ مۇلاھىزە ئوردىنىڭ دىققەت - ئېتىبارىنى قوزغىيالمىغان. داۋگۇاڭ 11 - يىلى (1830 - يىلى)،

جاھانگىر خوجىنىڭ ئاكىسى يۈسۈپ خوجا جەنۇبىي شىنجاڭغا بېسىپ كىرىپ، پاراكەندە قىلىپ ئۇزاق ئۆتە- ھەي تىنچىتىلغان. سۇر - بەھەيۋەتلىك جاڭجۇن چاڭ لىڭ جەنۇبىي شىنجاڭدا مۈلكىي ئەمەلدارلارنى خىزمەت- كە قويۇش توغرىسىدا ئوردىغا مەكتۇپ يوللىغان، لې- كىن ئوردىنىڭ رەت قىلىشىغا ئۇچرىغان.

زوزۇڭتاڭنىڭ مەكتۇبى تەستىقلىغان، ئەمما ۋاقتىدا- چە قويۇپ تۇرۇلغان تۇڭجىنىڭ 4 - يىلى (1864 - يىلى)، تەڭرىتاغنىڭ جەنۇبىي ۋە شىمالىدا دېھقانلار

ليۇ جىنتاڭنىڭ مەكتۇبى تەستىقلىغان ھەمدە ئۆلكە قۇرۇش تەدرىجىي يولغا قويۇلغان دىخۇا (ھازىرقى ئۈ- رۈمچى) ۋىلايىتى باركۆل مەھكىمىسى ۋە دىخۇا ئايمى- قىنى بۇرۇنقى تۈزۈلمە بويىچە باشقۇرۇپ كەلگەن. باش- قا رايونلارنىڭ مەمۇرىي تۈزۈلمىسىنى زادى قانداق بىر ياقلىق قىلىش مەسىلىسى تېخى ئاخىرقى ھېسابتا بېكى- تىلمىگەن. گۇاڭشۈ 8 - يىلى (1882 - يىلى)، ئىلى قايتۇرۇۋېلىنغان. شەنشى، گەنسۇ ھەربىي ۋالىيسى تەڭ جوڭلىڭ كونا ئىشنى قايتا تىلغا ئېلىپ شىنجاڭدا ئاۋۋال ئۆلكە، مەھكىمە، ئايماق، ناھىيە تەسىس قى- لىنىش، بىراق سەييارە سىلاۋچىلىق مەنەپ ئورنىنى بوش قويۇپ تۇرۇش توغرىسىدا ئوردىغا مەكتۇپ يوللى- غان. شىنجاڭ چېرىكى ئامبىلى ليۇ جىنتاڭ شىنجاڭ- دا سەييارە سىلاۋچىلىق مەنەپ ئورنىنى قويۇش تە- سىس قىلىپ، ھەربىي ۋالىي تەسىس قىلىشنىڭ زۆرۈ- رىيىتى يوق دەپ قارىغان. جياڭخۇ، جياڭشى ھەربىي ۋالىيسى زوزۇڭتاڭ شىنجاڭدا سەييارە سىلاۋچى- يۇش جەنۇب ۋە شىمالنى ئايرىم باشقۇرۇش پىكرىدە چىڭ تۇرغان. ئوردا دەڭسەپ كۆرگەندىن كېيىن، ليۇ جىن- تاڭنىڭ لايىھىسىنى قوبۇل قىلغان.

گۇاڭشۈ 9 - يىلى (1883 - يىلى)، ليۇ جىنتاڭ جەنۇبىي شىنجاڭدىكى ھەر دەرىجىلىك ئەمەلدارلارنى ھا- كىمىدىن باشلاپ، ئامبال، ۋالىي، ئاخىر قەشقەر ۋىلا- يىتىنىڭ ۋە ئاقسۇ ۋىلايىتىنىڭ ئامبىلىنى ئالدىن ئو- رۇنلاشتۇرۇش توغرىسىدا مەكتۇپ يوللىغان. گۇاڭشۈ 10 - يىلى (مىلادىيە 1884 - يىلى)، تۈتۈن - سېلىق پىرقىسىنىڭ يوللىشى، خاننىڭ تەستىقلىشى بويىچە،

سەھىيىتى شىنجاڭنىڭ ئۆلكە بولۇپ قۇرۇلۇشى شىنجاڭدىكى يەرلىك مەمۇرىي تۈزۈملەر بىرلىككە كەلتۈرۈلۈپ، ھەر مىللەت خەلقىنىڭ ئۆزئارا مۇناسىۋىتىدە، كىشى خىلمۇخىل چەكلىمىلەر ئەمەلدىن قالدۇرۇلغان؛ بەگلىك تۈزۈمى ئەمەلدىن قالدۇرۇلۇپ، شىنجاڭ يېزىملىرىدىكى ئالۋان - ياساق تۈزۈمىدىكى ئىگىلىك تۈزۈمىمى تەدرىجىي ئۆلۈش تۈزۈمىدىكى ئىگىلىككە ئۆتۈشكە باشلىغان. بۇ تەدبىرلەر شىنجاڭ ئىقتىسادىنىڭ تەرەققىياتىنى ئىلگىرى سۈرگەن.

شىنجاڭنىڭ ئۆلكە بولۇپ قۇرۇلۇشى چىڭ سۇلالىسى دەۋرىدىكى يەرلىك مەمۇرىي تۈزۈملەرنى چوڭ ئىسلاھ قىلىپ، باشقا چېگرا رايونلاردا چېرىك مەھكىمىسىنى ئەمەلدىن قالدۇرۇپ، ئۆلكە قۇرۇش ئۈچۈن يول ئېچىپ بەرگەن.

شىنجاڭ سەييارە سىلاۋچىسى چىڭ سۇلالىسى دەۋرىدىكى ئەڭ يۇقىرى مەمۇرىي ئەمەلدار. مەرتىۋىسى قوشۇمچە ئىككىنچى دەرىجىلىك، يانداش ئامباللىق مەرتىۋىسى بېرىلگەنلەر رەسمىي ئىككىنچى دەرىجىلىك، گۇاڭشۇ 10 - يىلى (1884 - يىلى) دىخۇا (ئۈرۈمچى) دە تەسىس قىلىنىپ، گەنسۇ باش ئامباللىقىغا قارىغان، ئومۇمىي ئاتىلىشى «گەنسۇ، شىنجاڭ سەييارە سىلاۋچىسى». بىر ئۆلكىنىڭ مالىيە، پۇقرالار ئىشلىرى، مەنسەپدارلارنى تەركە قىلىش خىزمىتى، زىندان ئىشلىرى، چېرىكچى، مەمۇرىي ئىشلارنى قوشۇمچە يېشىل تۇغلۇق قوشۇننى باشقۇرغان. ئۈرۈمچى ۋىلايىتى، شى، ئىلى - تارباغاتاي ۋىلايىتى، ئاقسۇ ۋىلايىتى، قەشقەر ۋىلايىتىدىن ئىبارەت تۆت ۋىلايەتنى باشقۇرغان. شىنخەي ئىنقىلابىدىن كېيىن ئەمەلدىن قالدۇرۇلغان. بۇ ۋەزىپىنى ليۇ جىنتاڭ، ۋېي گۇاڭتاۋ، تاۋمو، راۋ يىڭچى، پەن شياۋسۇ، ۋۇ يىڭسۇن، لىيەن كۇي، يۈەن داخۇا بولۇپ جەمئىي سەككىز كىشى ئۆتتەن.

پەرىمانبەردار، پەرىمانچى چىڭ سۇلالىسى دەۋرىدىكى يەرلىك ئەمەلدار نامى. تولۇق نامى «يارلىقنى سۈرۈشتۈرۈش مەھكىمىسىنىڭ يارلىقنى سۈرۈشتۈرگۈچى بېگى». مەرتىۋىسى قوشۇمچە ئىككىنچى دەرىجىلىك، سەييارە سىلاۋچىغا قارايدىغان بولۇپ، بىر ئۆلكىنىڭ مالىيە، پۇقرالار ئىشلىرىنى باشقۇرغان. گۇاڭشۇ 10 - يىلى (1884 - يىلى)، شىنجاڭ ئۆلكە بولۇپ قۇرۇلغاندىن كېيىن، تەسىس قىلىشقا باشلىغان. شىنخەي ئىنقىلابىدىن كېيىن ئەمەلدىن قالدۇرۇلغان.

ليۇ جىنتاڭ تۇنجى قارار گەنسۇ، شىنجاڭ سەييارە سىلاۋچىلىقىغا تەيىنلەنگەن، ئوردا يەنە گەنسۇدىكى ۋېي گۇاڭتاۋنى شىنجاڭغا يۆتكەپ كېلىپ پەرىمانچىلىققا قويغان. شۇنىڭ بىلەن، شىنجاڭنى ئۆلكە قىلىپ قۇرۇش ئىشى دەسلەپكى قەدەمدە تاماملانغان. چار روسىيە بىر قاتار تەڭسىز شەرتنامىلەر ئارقىلىق ئىلىنىڭ غەربىدە 500 نەچچە مىڭ كۋادرات كىلومېتىرلىق زىمىنىنى ئىگىلىۋالغانلىقتىن، ھۆكۈمرانلىق مەركىزى ئىلىدىكى كۈرە (ھازىرقى قورغاس ناھىيىسىنىڭ جەنۇبىدا) دىن شەرقتە كۆچۈرۈلۈپ، دىخۇادا تەسىس قىلىنغان. گۇاڭشۇ 11 - يىلى (1885 - يىلى)، ليۇ جىنتاڭ ئىلى - تارباغاتاي ئۆلكىسىنى تولۇقلاپ تەسىس قىلىش ھەمدە گەنسۇ ئۆلكىسىنىڭ ئەنسۇ ۋىلايىتىگە قاراشلىق قومۇلنى ئۈرۈمچى ۋىلايىتىگە قوشۇۋېتىش توغرىسىدا مەكتۇپ يوللىغان. شۇنىڭدىن كېيىن، يەنە سەييارە سىلاۋچىلىق مەنسىپى تولۇقلاپ تەسىس قىلىنىشى بىلەن، چىڭ سۇلالىسىنىڭ ئاخىرلىرى، شىنجاڭ تەۋەسىدە تۆت ۋىلايەت، ئۇنىڭ قارمىقىدا ئالتە مەھكىمە، ئون ۋازارەت، ئۈچ ئايماق، 23 ناھىيە تەسىس قىلىنغان. چىڭ سۇلالىسىنىڭ تۈزۈمى بويىچە ھەربىي ۋالىي جايلاردىكى ئەڭ يۇقىرى لەشكىرىي پىرقىنىڭ مەرتىۋىسى لەشكىرىي پىرقىنىڭ دىۋان بېگى دەرىجىسىگە تەڭ كېلەتتى، بىر ئۆلكە ياكى ئىككى، ئۈچ ئۆلكە باشقۇراتتى؛ سەييارە سىلاۋچى بىر ئۆلكىنىلا باشقۇراتتى. مەرتىۋىسى لەشكىرىي پىرقىنىڭ يانداش ئامباللىقىغا تەڭ ئىدى. ليۇ جىنتاڭ مۇھارەبە ئىشلىرىدا خىزمەت كۆرسەتكەچكە، ئۇنىڭغا قائىدىدىن تاشقىرى لەشكىرىي پىرقىنىڭ دىۋان بېگىلىك مەرتىۋە بېرىلگەن. تەۋەسىدىكى يېشىل تۇغلۇق قوشۇننىڭ چېرىكلىرىنى قوشۇمچە بىر تۇتاش باشقۇراتتى، شۇنىڭ ئۈچۈن، ھەربىي، مەمۇرىي ئىشلارنى باشقۇرىدىغان، پۇقرالارنىڭ ئىشلىرىنى باشقۇرمايدىغان ئۈرۈمچى دۆتۈشى ۋە جەنۇبىي شىنجاڭ ئىشلىرىغا مەسئۇل مەسلىھەتچى ئامبال ئەمەلدىن قالدۇرۇلغان؛ ھالبۇكى، ئىلى جاڭجۈنى ساقلىنىپ قېلىپ، ئۆز تەۋەسىدىكى ئىلى - تارباغاتاينىڭ چېگراسىنى ساقلاش ۋە ئىلى - تارباغاتاي ۋىلايىتىگە قاراشلىق ھەرقايسى جايلارنى باشقۇرۇش بىلەنلا چەكلەنگەن. ھەربىي مەھكىمە بىلەن مەمۇرىي مەھكىمە ئوتتۇرىسىدا ئۆزئارا ھوقۇق تالىشىدىغان ئىشلار ئارقا - ئارقىدىن يۈز بېرىۋەرگەنلىكتىن جاڭجۈن بىلەن سەييارە سىلاۋچى ئۈستىگە ھەربىي ۋالىي قويۇش - قويماسلىق توغرىسىدىكى تالاش - تارتىش ئۇزاقچە توختىمىغان. شىنجاڭنىڭ ئۆلكە بولۇپ قۇرۇلۇشىنىڭ

شىنجاڭ ئۆلكىلىك ھۆكۈمەت مىنگو دەۋرىدە كى شىنجاڭ ئۆلكىسىنىڭ مەمۇرىي رەھبەرلىك ئورگىنى. 1912 - يىلى مىنگونىڭ دەسلەپكى مەزگىلىدە، بىر تۇتۇق ئامبال قويۇلغان بولۇپ، مەمۇرىيەت ۋەزىپىسىنى قوشۇمچە ئۆتىگەن. ياكى زېڭشىن تۇتۇقلۇققا قويۇلۇپ، مەمۇرىيەت ئىشلىرىنى قوشۇمچە باشقۇرغان. پەرىمانچى، سوراقچى بەگ (كېيىن ئەدلىيە نازىرىغا ئۆزگەرتىلگەن) لەر چىڭ سۇلالىسىنىڭ ئاخىرقى مەزگىلىدىكى سەييارە سىلاۋچى يامولىنىڭ ئەمەل ناملىرى بويىچە قوللىنىلغان. كېيىن ئىچكى ئىشلار مەھكىمىسى، خەزىنە مەھكىمىسى، ساقچى نازارىتى، ئەدلىيە تەييارلىق كۆرۈش باشقارمىسى قاتارلىقلار تەسىس قىلىنغان. 1914 - يىلى، تۇتۇق چاڭجۇنگە، مەمۇرىيەت باشلىقى سەييارە تەپتىش بېگىگە ئۆزگەرتىلگەن ھەمدە مەمۇرىي ئىشلار نازارىتى، مالىيە نازارىتى، مائارىپ نازارىتى، سودا - سانائەت نازارىتى قاتارلىقلار تەسىس قىلىنغان. 1916 - يىلى، چاڭجۇن ھەربىي تۇتۇققا، سەييارە تەپتىش بېگى ئۆلكە باشلىقىغا ئۆزگەرتىلگەن. 1928 - يىلى، چېرىكچى ئامبال، ئۆلكە باشلىقى رەئىسكە ئۆزگەرتىلىپ، باش كاتىپ، خەلق ئىشلىرى نازارىتى، مالىيە نازارىتى، چېرىك نازارىتى، قۇرۇلۇش نازارىتى تەسىس قىلىنغان. شۇ يىلى، دىخۇا «7 - ئىيۇل» سىياسىي ئۆزگىرىشىدىن كېيىن، ياكى زېڭشىن ئۆلتۈرۈلگەندىن كېيىن، جىن شۇرېن رەئىس، قوشۇمچە دۈبەن بولغان، 1931 - يىلى چېگرا مۇداپىئە دۈبەنلىكىگە ئۆزگەرتىلگەن. 1933 - يىلى، دىخۇا «12 - ئاپرېل» سىياسىي ئۆزگىرىشىدىن كېيىن، شېڭ شىسەي چېگرا مۇداپىئە دۈبەنى بولغان. ئۆلكە رەئىسلىك ئورنى شەكىللىنىپ تەسىس قىلىنغان بولۇپ، لىيۇ ۋېنلوڭ، جۇ رۇيچى، لى روڭ شەكىلەن رەئىسلىككە قويۇلغان، 1940 - يىلى شېڭ شىسەي ئۆزى رەئىس بولغان؛ خوجانىيازنى ئورۇنلاشتۇرۇش ئۈچۈن، مۇئاۋىن رەئىسلىك ئورنى ئالاھىدە تەسىس قىلىنغان. ئۆلكىگە بىۋاسىتە قاراشلىق ئورۇنلاردىن كاتىبات باشقارمىسى، خەلق ئىشلىرى نازارىتى، قۇرۇلۇش نازارىتى، دېھقانچىلىق - كانچىلىق نازارىتى، جامائەت خەۋپسىزلىكىنى باشقۇرۇش باشقارمىسى قاتارلىقلار بار. 1944 - يىلى 10 - ئايدا، ۋۇ جوڭشىن رەئىس بولۇپ، قائىدە بويىچە ئۆلكىلىك ئامانلىق ساقلاش قوماندانى بولغان ھەمدە قوشۇمچە چېرىكلىك ۋەزىپىسىنى ئۆتىمىگەن. ئۆلكە مەركىزىدە باش كاتىپ، خەلق ئىشلىرى نازارىتى، مالىيە نازارىتى، قۇرۇلۇش نازارىتى، مائارىپ نازارىتى تەسىس قىلىنغان. 1946 -

يىلى 7 - ئاينىڭ 1 - كۈنى، ئۆلكىلىك ھۆكۈمەتتە ئۆزگىرىش قىلىنىپ، چاڭ جىجولغا غەربىي شىمال يۈز رۇش قىلغۇچى قوشۇنىنىڭ مۇدىرى قوشۇمچە ئۆلكە رەئىسى، ئەخمەتجان قاسىمى، بۇرھان شەھىدى مۇئاۋىن رەئىس بولغان؛ باش، مۇئاۋىن باش كاتىپ، خەلق ئىشلىرى نازارىتى، مالىيە نازارىتى، مائارىپ نازارىتى، تەسىرات نازارىتى، ئىسلاھات باشقارمىسى، مەھكىمە باشقارمىسى تەسىس قىلىنغان. 1947 - يىلى 5 - ئايدا، مەسئۇد ئۆلكە رەئىسى بولغان؛ مۇئاۋىن رەئىس ئەخمەتجان قاسىمى ئۇنىڭ بىلەن بىللە ئىشلەشنى رەت قىلىپ، غۇلجىغا قايتىپ كەتكەن. 1949 - يىلى 1 - ئايدا بۇرھان شەھىدى ئۆلكە رەئىسى، ئەخمەتجان قاسىمى مۇئاۋىن رەئىس (ۋەزىپە ئۆتەشكە كەلمىگەن)، مۇھەممەتشىمىن ھەزرەت مۇئاۋىن رەئىس بولغان.

ئۈرۈمچى ۋىلايىتى مەمۇرىي رايون نامى. چيەنلوڭ 38 - يىلى (1773 - يىلى) دىخۇا (ھازىرقى ئۈرۈمچى) دا تەسىس قىلىنغان بولۇپ، گەنسۇ ئۆلكىسىگە قارىغان، ئۈرۈمچى دۈتۇڭنىڭ قوشۇمچە باشقۇرۇشىدا بولۇپ، باركۆل مەھكىمىسى، دىخۇاغا بىۋاسىتە قاراشلىق ئايماقىنى ۋە ئالتە ناھىيىنى باشقۇرغان. گۇاڭشۈ 10 - يىلى (1884 - يىلى) شىنجاڭ ئۆلكىسىگە ئۆزگەرتىلگەن. كېيىن يەنە تەسىس قىلىش ئارقىلىق، چىڭ سۇلالىسىنىڭ ئاخىرقى يىللىرىغىچە، دىخۇا مەھكىمىسى ۋە قارمىقىدىكى دىخۇا، سانجى، ماناس، فۇكاڭ، جىمىسار، گۇچۇڭدىن ئىبارەت ئالتە ناھىيە ۋە قۇتۇبى شۆبە ناھىيىسىنى باشقۇرغان؛ يەنە باركۆل بىۋاسىتە قاراشلىق نازارىتى، قومۇل بىۋاسىتە نازارىتى؛ كورقارائۇسۇ (ھازىرقى شىخو) بىۋاسىتە قاراشلىق نازارىتىنى باشقۇرغان. 1913 - يىلى دىخۇا ۋىلايىتىگە ئۆزگەرتىلگەن، 1929 - يىلى دىخۇا مەمۇرىي رايونىغا ئۆزگەرتىلگەن.

ئاقسۇ ۋىلايىتى مەمۇرىي رايون نامى. گۇاڭشۈ 9 - يىلى (1883 - يىلى) ئونسۇ (ھازىرقى ئاقسۇ) بىۋاسىتە قاراشلىق ئايمىقىدا تەسىس قىلىنغان بولۇپ، شىنجاڭ ئۆلكىسىگە قارىغان. گۇاڭشۈ 28 - يىلى مەھكىمىگە ئۆستۈرۈلۈپ، بىر ئامبال قويۇلغان. كېيىن يەنە تەسىس قىلىش ئارقىلىق، چىڭ سۇلالىسىنىڭ ئاخىرقى يىللىرىغىچە، ئونسۇ مەھكىمىسى ۋە قارمىقىدىكى ئونسۇ، بايدىن ئىبارەت ئىككى ناھىيە ۋە كەلپىن ناھىيىسى؛ ئۈچ (ھازىرقى ئۈچتۈرپان) بىۋاسىتە قاراشلىق

راشلىق نازارتى ھەمدە تارباغاتاي بىۋاسىتە قاراشلىق نازارتىنى باشقۇرغان. شىنخەي ئىنقىلابىدىن كېيىن، 1915 - يىلى ئايرىپ چىقىپ ئىلى، تارباغاتايدىن ئىبارەت ئىككى ۋىلايەت تەسىس قىلىنغان. ئىلى ۋىلايىتى غۇلجا، سۈيدۈلك، بۆرتالا، دىغابالىق، كۈنەس، قور-غاستىن ئىبارەت ئالتە ناھىيە ھەمدە تېكەس جۇجۇقىنى باشقۇرغان.

راشلىق نازارتى؛ كۇچا بىۋاسىتە قاراشلىق نازارتى ۋە قارمىقىدىكى شايار ناھىيىسى؛ قارا شەھەر مەھكىمىسى ۋە قارمىقىدىكى قاراقۇم (ھازىرقى لوپنۇر)، چاقىلىق، بۈگۈردىن ئىبارەت ئۈچ ناھىيىنى باشقۇرغان. 1920 - يىلى قاراشەھەر ۋىلايىتى ئايرىم تەسىس قىلىنغان. 1929 - يىلى ۋىلايەت مەمۇرىي رايونغا ئۆزگەرتىلگەن.

تارباغاتاي ۋىلايىتى مەمۇرىي رايون. گۇاڭشۈ 10 - يىلى (1884 - يىلى) شىنجاڭ ئۆلكە بولۇپ قۇرۇلغان، گۇاڭشۈ 14 - يىلى تارباغاتاي بىۋاسىتە قاراشلىق نازارتى تەسىس قىلىنغان ھەمدە ئىلى - تارباغاتاي بىۋاسىتە قاراشلىق نازارتى تەسىس قىلىنغان ھەمدە ئىلى - تارباغاتاي ۋىلايىتىگە قارىغان. شىنخەي ئىنقىلابىدىن كېيىن، 1913 - يىلى نازارەت ئەمەلدىن قالدۇرۇلۇپ ناھىيىگە ئۆزگەرتىلگەن ھەمدە بىر ئامبال قويۇلغان؛ قارمىقىدىكى چۆچەك، كور قارا ئۇسۇ (ھا. زىرقى شىخو)، ساۋەن، دۆربىلجىندىن ئىبارەت تۆت ناھىيە ۋە قوشتولغاي ئامبال ياردەمچىسىنى باشقۇرغان.

قەشقەر ۋىلايىتى مەمۇرىي رايون نامى. گۇاڭشۈ 9 - يىلى (1883 - يىلى) قەشقەر كونا شەھەردە تەسىس قىلىنغان بولۇپ، شىنجاڭ ئۆلكىسىگە قارىغان ھەمدە بىر ئامبال قويۇلغان. كېيىن يەنە تەسىس قىلىش ئارقىلىق، چىڭ سۇلالىسىنىڭ ئاخىرقى يىللىرىدا غىچە، قەشقەر يېڭىشەھەر مەھكىمىسى ۋە قارمىقىدىكى قەشقەر كونا شەھەر، پەيزىۋاتتىن ئىبارەت ئىككى ناھىيە؛ يېڭىسار بىۋاسىتە قاراشلىق نازارتى؛ يەكەن مەھكىمىسى ۋە قارمىقىدىكى تاشقۇرغان شۆبە مۇداپىئە نازارىتى، بارچۇق (ھازىرقى مارالبېشى) ھەمدە قاغىلىق، گۇمادىن ئىبارەت ئىككى ناھىيە؛ خوتەن بىۋاسىتە قاراشلىق ئايمىقى ۋە قارمىقىدىكى كېرىيە، لوپتىن ئىبارەت ئىككى ناھىيىنى باشقۇرغان. 1920 - يىلى خوتەن ۋىلايىتى ئايرىم تەسىس قىلىنغان. 1929 - يىلى ۋىلايەت مەمۇرىي رايونغا ئۆزگەرتىلگەن.

ئالتاي ۋىلايىتى مەمۇرىي رايون. چىڭ سۇلالىسى دەۋرىدە ئالتاي ئولاستى جاڭجۇنىگە قاراشلىق قۇبۇ (ھازىرقى موڭغۇلىيە تەۋەسىدە) مەسلىھەتچى ئامبالىنىڭ باشقۇرۇشىدا بولغان. گۇاڭشۈ 31 - يىلى (1905 - يىلى)، قۇبۇ بىلەن ئالتاي ئايرىم-ئايرىم باشقۇرغان، سارسۇمبە (ھازىرقى ئالتايدا) دە ئالتاي خان ئامبىلى تەسىس قىلىنغان. مىنگو قۇرۇلغاندىن كېيىن، خان ئامبال خان ئەمەلدارىغا ئۆزگەرتىلىپ مەركىزىي ھۆكۈمەتكە قارىغان. 1919 - يىلى، شىمالىي مىلىتارىستلار ھۆكۈمىتى خان ئامبالنى ئەمەلدىن قالدۇرغاقچا، ئالتاي شىنجاڭنىڭ باشقۇرۇشىغا ئۆتۈپ، ئالتاي ۋىلايىتى تەسىس قىلىنغان ھەمدە قارمىقىدىكى سارسۇمبە، بۇرجىن، بۇرۇلتوقاي، قاپا، جىمىدەن ئىبارەت بەش ناھىيىنى باشقۇرغان.

ئىلى - تارباغاتاي ۋىلايىتى مەمۇرىي رايون نامى. گۇاڭشۈ 11 - يىلى (1885 - يىلى) غۇلجىدا تەسىس قىلىنغان بولۇپ، شىنجاڭ ئۆلكىسىگە قارىغان ھەمدە بىر ئامبال قويۇلغان. كېيىن يەنە تەسىس قىلىش ئارقىلىق، چىڭ سۇلالىسىنىڭ ئاخىرقى يىللىرىدا غىچە، ئىلى نازارتى، ئىككى يىلدىن كېيىن دەرىجەسى مەھكىمىگە ئۆستۈرۈلگەن قورغاس مۇداپىئە نازارىتى ھەمدە سۈيدۈلك (ھازىرقى قورغاس ناھىيىسى بازىرى)، غۇلجىدىن ئىبارەت ئىككى ناھىيە؛ دىغابالىق (ھازىرقى چىڭ) بىۋاسىتە قاراشلىق نازارتى؛ تارباغاتاي بىۋاسىتە قاراشلىق نازارتىنى باشقۇرغان. 1915 - يىلى ئىلى ۋىلايىتى، تارباغاتاي ۋىلايىتى تەسىس قىلىنغان.

قاراشەھەر ۋىلايىتى مەمۇرىي رايون. گۇاڭشۈ 8 - يىلى (1882 - يىلى)، قاراشەھەر بىۋاسىتە قاراشلىق نازارتى تەسىس قىلىنغان. 24 - يىلى، قاراشەھەر مەھكىمىسىگە ئۆزگەرتىلگەن ھەمدە ئاقسۇ ۋىلايىتىگە قارىغان. 1913 - يىلى ناھىيىگە ئۆزگەرتىلگەن. 1920 - يىلى قاراشەھەر ۋىلايىتىگە ئۆستۈرۈلگەن ھەمدە قارمىقىدىكى قاراشەھەر، بۈگۈر، لوپنۇر، چاقىلىق، چەرچەن قاتارلىق ناھىيىلەرنى باشقۇرغان.

ئىلى ۋىلايىتى مەمۇرىي رايون نامى. گۇاڭشۈ 10 - يىلى (1884 - يىلى) شىنجاڭ ئۆلكە بولۇپ قۇرۇلغان، 11 - يىلى ئىلى - تارباغاتاي ۋىلايىتى غۇلجىدا تەسىس قىلىنغان بولۇپ، قارمىقىدىكى ئىلى مەھكىمىسى، دىغابالىق (ھازىرقى چىڭ) بىۋاسىتە قا.

تارباغاتاي رايونى مەمۇرىي رايون. 1929 - يىلى، تارباغاتاي ۋىلايىتىدىن تارباغاتاي مەمۇرىي رايونىغا ئۆزگەرتىلىپ، ۋالىي مەھكىمىسى تەسىس قىلىنغان ھەمدە قارمىقىدىكى چۆچەك، ساۋەن، كورقارائۇسۇ (ھازىرقى شىخو)، دۆربىلجىندىن ئىبارەت تۆت ناھىيە ۋە قوشتۇلغاي باشقۇرۇش ئىدارىسى، چاغاتوقاي باشقۇرۇش ئىدارىسىنى باشقۇرغان. 1942 - يىلى، قوش تۇلغاي قوبۇقسار ناھىيىسىگە، چاغاتوقاي قارابۇرا ناھىيىسىگە ئۆزگەرتىلگەن. ئىككىنچى يىلى مەمۇرىي رايون ۋىلايەتكە ئۆزگەرتىلىپ، ۋالىي مەھكىمىسى تەسىس قىلىنغان.

ئالتاي رايونى مەمۇرىي رايون. 1929 - يىلى، ئالتاي ۋىلايىتىدىن ئالتاي مەمۇرىي رايونىغا ئۆزگەرتىلىپ، ۋالىي مەھكىمىسى تەسىس قىلىنغان ھەمدە قارمىقىدىكى سارى سۈمبە (ھازىرقى ئالتاي)، بۇرجىن، بۇرۇلتوقاي، قابا، جىمىنەي، كۆكتوقايدىن ئىبارەت ئالتە ناھىيە ۋە چىڭگىل دەرياسى باشقۇرۇش ئىدارىسىنى باشقۇرغان. 1941 - يىلى، چىڭگىل ناھىيىسى جىڭ ناھىيىسىگە، كۆكتوقاي ناھىيىسى فۇيۈن (ئۈي-غۇر، قازاق قاتارلىقلار يەنىلا كۆكتوقاي دەپ ئاتىغان) ناھىيىسىگە ئۆزگەرتىلگەن. ئىككىنچى يىلى، بۇرۇلتوقاي ناھىيىسى فۇخەي (ئۇيغۇر، قازاق قاتارلىقلار يەنىلا بۇرۇلتوقاي دەپ ئاتىغان) ناھىيىسىگە ئۆزگەرتىلگەن. 1943 - يىلى، مەمۇرىي رايون ۋىلايەتكە ئۆزگەرتىلىپ، ۋالىي مەھكىمىسى تەسىس قىلىنغان.

قەشقەر رايونى مەمۇرىي رايون. 1929 - يىلى، قەشقەر ۋىلايىتى قەشقەر مەمۇرىي رايونىغا ئۆزگەرتىلىپ، ۋالىي مەھكىمىسى تەسىس قىلىنغان ھەمدە قارمىقىدىكى قەشقەر كوناشەھەر (ھازىرقى قەشقەر شەھىرى)، قەشقەر يېڭىشەھەر، يېڭىسار، يەكەن، پوسكام، بارچۇق (ھازىرقى مارالبېشى)، مەكىت، فەيزىئابات (ھازىرقى پەيزىۋات)، تاشقورغاندىن ئىبارەت ئون ناھىيە ۋە ئۇلۇغچات باشقۇرۇش ئىدارىسىنى باشقۇرغان. 1938 - يىلى، ئۇلۇغچات باشقۇرۇش ئىدارىسى ئۇلۇغچات ناھىيىسىگە ئۆزگەرتىلگەن؛ ئاتۇش باشقۇرۇش ئىدارىسى كۆپەيتىپ تەسىس قىلىنغان ھەمدە 1942 - يىلى ناھىيىگە ئۆزگەرتىلگەن. 1943 - يىلى، مەمۇرىي رايون ۋىلايەتكە ئۆزگەرتىلىپ، ۋالىي مەھكىمىسى تەسىس قىلىنغان. يەنە ياركەنت، يەكەن ئەسلىي بىر ناھىيە ئىدى، 1941 - يىلى بىرلەشتۈرۈلۈپ يەكەن ناھىيىسى دەپ ئاتالغان. يەنە يەكەن ناھىيىسى ئايرىلىپ

خوتەن ۋىلايىتى مەمۇرىي رايون. گۇاڭشۈ 9 - يىلى (1883 - يىلى)، ئىلچى (ھازىرقى خوتەن شەھىرى) دە خوتەن بىۋاسىتە قاراشلىق ئايمىقى تەسىس قىلىنغان. 1913 - يىلى، ئايماق ئەمەلدىن قالدۇرۇلۇپ ناھىيە تەسىس قىلىنغان. 1920 - يىلى، خوتەن ۋىلايىتى تەسىس قىلىنغان ۋە قارمىقىدىكى خوتەن، كېرىيە، قاراقاش، لوپ، گۇما، قاضىلىقتىن ئىبارەت ئالتە ناھىيە ھەمدە چىرا ئامبال ياردەمچىسىنى باشقۇرغان.

دېخۇا رايونى مەمۇرىي رايون. 1929 - يىلى، ئۈرۈمچى ۋىلايىتىدىن ئۈرۈمچى مەمۇرىي رايونىغا ئۆزگەرتىلىپ، ۋالىي مەھكىمىسى تەسىس قىلىنغان ھەمدە قارمىقىدىكى ئۈرۈمچى، مىچۈەن، گۇچۇڭ، سانجى، قۇتۇبى، فۇكاڭ، جىمىسار، ماناس، مورى، پىچان، قومۇل، باركۆلدىن ئىبارەت 12 ناھىيىنى باشقۇرغان. 1938 - يىلى، تۇرپان، توقسۇن ئۈرۈمچى رايونى تەۋەسىگە كىرگۈزۈلگەن. 1943 - يىلى، مەمۇرىي رايون ۋىلايەتكە ئۆزگەرتىلىپ، ۋالىي مەھكىمىسى تەسىس قىلىنغان. 1934 - يىلى، يەنە قومۇل، باركۆل ئايرىلىپ چىقىپ قومۇل مەمۇرىي رايونى تەسىس قىلىنغان.

ئىلى رايونى مەمۇرىي رايون. 1929 - يىلى، ئىلى ۋىلايىتى ئىلى مەمۇرىي رايونىغا ئۆزگەرتىلىپ، ۋالىي مەھكىمىسى تەسىس قىلىنغان ھەمدە قارمىقىدىكى غۇلجا، سۇيۇڭ (ھازىرقى قورغاس ناھىيىسى با. زىرى)، بورئالا، دىنغالبىق (ھازىرقى جىڭ)، كۈنەس، قورغاستىن ئىبارەت ئالتە ناھىيە ۋە تېكەس باشقۇرۇش ئىدارىسىنى باشقۇرغان. 1938 - يىلى، ئىلگىرىكى شىبە كۈرەسى دەريا جەنۇبىي (ھازىرقى چاپچال ناھىيىسى) باشقۇرۇش ئىدارىسىگە، چاخار كۈرەسى ئارشاڭ باشقۇرۇش ئىدارىسىگە، ئويرات كۈرەسى موڭغۇلكۈرەگە ئۆزگەرتىلىپ، قوڭغا (ھازىرقى نىلقا ناھىيىسى) باشقۇرۇش ئىدارىسى كۆپەيتىپ تەسىس قىلىنغان. 1943 - يىلى، مەمۇرىي رايون ۋىلايەتكە ئۆزگەرتىلىپ، ۋالىي مەھكىمىسى تەسىس قىلىنغان. كېيىن قوڭغا، تېكەس، موڭغۇلكۈرە، ئارشاڭ، دەريا جەنۇبىي ئايرىم - ئايرىم ھالدا ناھىيە قىلىپ تەسىس قىلىنغان. دەريا جەنۇبىي ناھىيىسى چاپچال ناھىيىسىگە ئۆزگەرتىلگەن؛ كۈنەس باشقۇرۇش ئىدارىسى يېڭىدىن كۆپەيتىپ تەسىس قىلىنغان ھەمدە 1946 - يىلى ناھىيىگە ئۆزگەرتىلگەن.

چىقىپ يەكەن مەمۇرىي رايونى تەسىس قىلىنغان.

ئاقسۇ رايونى مەمۇرىي رايون. 1929 - يىلى، ئاقسۇ ۋىلايىتىدىن ئاقسۇ مەمۇرىي رايونىغا ئۆزگەرتىلىپ، ۋالىي مەھكىمىسى تەسىس قىلىنغان ھەمدە ئاقسۇ، ئونسۇ، باي، كۇچا، شايار، ئۈچ (ھازىرقى ئۈچ-تۇرپان)، توقسۇ، ئاۋات، كەلپىندىن ئىبارەت توققۇز ناھىيىنى باشقۇرغان. 1938 - يىلى، ئاچچى باشقۇرۇش ئىدارىسى تەسىس قىلىنغان ھەمدە 1944 - يىلى ناھىيىگە ئۆزگەرتىلگەن. 1941 - يىلى، توقسۇ ناھىيىسى شىنجاڭغا (ئۇيغۇرچە يەنىلا توقسۇ دەپ ئاتالغان) ناھىيەسىگە ئۆزگەرتىلگەن. 1943 - يىلى، مەمۇرىي رايون ۋىلايەتكە ئۆزگەرتىلىپ، ۋالىي مەھكىمىسى تەسىس قىلىنغان.

خوتەن رايونى مەمۇرىي رايون. 1929 - يىلى، خوتەن ۋىلايىتىدىن خوتەن مەمۇرىي رايونىغا ئۆزگەرتىلىپ، ۋالىي مەھكىمىسى تەسىس قىلىنغان ھەمدە قارمىقىدىكى خوتەن، قاراقاش، چىرا، كېرىيە، لوپ، قاغىلىق، گۇمادىن ئىبارەت يەتتە ناھىيە ۋە شەھەرلار باشقۇرۇش ئىدارىسىنى باشقۇرغان. 1942 - يىلى، يەكەن مەمۇرىي رايونىنىڭ باشقۇرۇشىغا ئايرىپ بېرىلگەن. 1943 - يىلى، مەمۇرىي رايون ۋىلايەتكە ئۆزگەرتىلىپ، ۋالىي مەھكىمىسى تەسىس قىلىنغان. 1946 - يىلى، شەھەرلار باشقۇرۇش ئىدارىسى نىيە ناھىيىسىگە ئۆزگەرتىلگەن.

قاراشەھەر رايونى مەمۇرىي رايون. 1929 - يىلى، قاراشەھەر ۋىلايىتى قاراشەھەر مەمۇرىي رايونىغا ئۆزگەرتىلىپ، ۋالىي مەھكىمىسى تەسىس قىلىنغان ھەمدە قارمىقىدىكى قاراشەھەر، بۈگۈر، لوپنۇر، چاچىلىق، چەرچەن، تۇرپاندىن ئىبارەت ئالتە ناھىيە ۋە كورلا، توقسۇن، خوتەن، تېيۇنلۇ (ھازىرقى خوتەن شۆت) قاتارلىق تۆت باشقۇرۇش ئىدارىسىنى باشقۇرغان. 1936 - يىلى توقسۇن، 1941 - يىلى تېيۇنلۇغا خوتەن ناھىيىسى بولۇپ تەسىس قىلىنغان. 1943 - يىلى مەمۇرىي رايون ۋىلايەتكە ئۆزگەرتىلىپ، ۋالىي مەھكىمىسى تەسىس قىلىنغان. 1938 - يىلى يەنە تۇرپان، توقسۇندىن ئىبارەت ئىككى ناھىيە ئۈرۈمچى مەمۇرىي رايونىنىڭ باشقۇرۇشىغا ئۆتكۈزۈپ بېرىلگەن.

يەكەن رايونى مەمۇرىي رايون. 1942 - يىلى، قەشقەر ۋىلايىتىدىن يەكەن مەمۇرىي رايونى ئايرىلىپ

چىقىپ تەسىس قىلىنغان. ئىككىنچى يىلى، مەمۇرىي رايون ۋىلايەتكە ئۆزگەرتىلىپ، ۋالىي مەھكىمىسى تەسىس قىلىنغان ھەمدە قارمىقىدىكى يەكەن، قاغىلىق، مەكىت، پوسكام، تاشقورغاندىن ئىبارەت بەش ناھىيىنى باشقۇرغان.

قومۇل رايونى مەمۇرىي رايون. 1934 - يىلى، ئۈرۈمچى مەمۇرىي رايونىدىن ئايرىلىپ چىقىپ قومۇل مەمۇرىي رايونىغا ئۆزگەرتىلگەن، ۋالىي مەھكىمىسى تەسىس قىلىنغان ھەمدە قارمىقىدىكى قومۇل، باركۆلدىن ئىبارەت ئىككى ناھىيە ۋە ئىۋىرغول باشقۇرۇش ئىدارىسىنى ۋە 1930 - يىلى ناھىيە قىلىپ تەسىس قىلىنغان ئىۋىرغول ناھىيىسىنى باشقۇرغان. 1943 - يىلى مەمۇرىي رايون ۋىلايەتكە ئۆزگەرتىلىپ، ۋالىي مەھكىمىسى تەسىس قىلىنغان.

شىنجاڭ چېگرا مۇداپىئە دۈبەن مەھكىمىسى مىنگو دەۋرىدىكى شىنجاڭدىكى ئەڭ يۇقىرى ھەربىي ئورگان. 1931 - يىلى 6 - ئايدا، مىللىي ھۆكۈمەت شىنجاڭ ئۆلكىسىنىڭ رەئىسى جىن شۈرپىنى شىنجاڭنىڭ چېگرا مۇداپىئە دۈبەنلىكىگە تەيىنلىگەن. 1933 - يىلى 4 - ئايدا، جىن شۈرپىن ھاكىمىيىتى ئاغدۇرۇلغاندىن كېيىن، سىياسىي ئۆزگىرىش قوزغىغۇچىلار ۋاقىتلىق تەرتىپ ساقلاش كومىتېتى ۋە ۋاقىتلىق ھەر-بىي كومىتېت قۇرۇپ، چېگرا مۇداپىئە دۈبەنلىك تۈزۈمىنىڭ ئورنىغا دەسەتمە كىچى بولغان، لېكىن ئەمەلگە ئاشمىغان. 8 - ئايدا، نەنجىڭ مىللىي ھۆكۈمىتى شىنجاڭ شىيەنى شىنجاڭ ئۆلكىلىك ھۆكۈمىتىنىڭ كومىسسارىلىقىغا، قوشۇمچە چېگرا مۇداپىئە دۈبەنلىكىگە قويغان. شىنجاڭ شىيە دۈبەنلىك ھوقۇقىنى ئۆلكىلىك ھۆكۈمەتنىڭ ئۈستىگە قويۇپ، دۈبەن مەھكىمىسى ئاساسىدا مۇھاپىزەتچى پولىك، شىتاب باشلىقى، ئۆلكە قوغداش باشقارمىسى، سىياسىي تەلىم - تەربىيە باشقارمىسى، قاتناش باشقارمىسى، ئۇزۇق - تۈلۈك باشقارمىسى، تەمىنات باشقارمىسى، ھەربىي ياساق باشقارمىسى، ئالاھىدە تۈرمە، مەھكىمە باش كاتىپى قاتارلىق فونكىسىيىلىك ئاپپاراتلارنى تەسىس قىلغان. شىنجاڭ بويىچە 11 ھەربىي رايون قۇرغان؛ قومۇل - باركۆل ھەربىي رايونى، تۇرپان - پىچان - توقسۇن ھەربىي رايونى، گۇچۇڭ - جىمسار - مورى دەرياسى ھەربىي رايونى، ئىلى ھەربىي رايونى، تارباغاتاي ھەربىي رايونى، ئالتاي ھەربىي رايونى، قاراسۇ - ماناس - ساۋەن ھەربىي رايونى، قاراشەھەر ھەربىي رايونى، ئاقسۇ

لاش، سوۋېت ئىتتىپاقىنىڭ جۇڭگوغا ئەۋەتكەن ياردەم ماددىي ئەشيارىنى ۋە شىنجاڭ خەلقىنىڭ ياپون باس قۇنچىلىرىغا قارشى ئۇرۇشقا ئەۋەتكەن ياردەم ماددىي ئەشيارىنى ئالدىنقى سەپكە توشۇش قاتارلىق ئىشلاردا رولى جارى قىلدۇرۇلغان. 1941 - يىلى، شېڭ شى-سەي ۋەقە تۇغدۇرۇپ، ليۇ جىڭجۇڭنى سوۋېت ئىتتىپاقىغا كەتكۈزۈۋېتىپ، ۋۇ زوجۇن ۋە نۇرغۇن جۇڭگو تەرەپ ئادەملەرنى ئۆلتۈرۈپ، ئىنسى شېڭ شىجىنى مۇئاۋىن باشقارما باشلىقىغا قويغان. 1943 - يىلى 5 - ئايدا، كوممۇنىستىك ئىنتېرناتسىئونال ئىجرائىيە كومىتېتىنىڭ ھەيئەت رىياسىتى كوممۇنىستىك ئىنتېرناتسىئونالنى ئەمەلدىن قالدۇرۇش تەكلىپىنى بەرگەن ھەمدە ھەرقايسى ئەل كوممۇنىستىك پارتىيىلىرىنىڭ بىردەك تەستىقىدىن ئۆتكەن. يازدا، شېڭ شى-سەي سوۋېت ئىتتىپاقى تەرەپ خادىملىرىنى دۆلىتىگە ئۆزۈم تىپ قويغان ھەمدە چېگرا ئىشلىرى باشقارمىسى ۋە قارمىقىدىكى ئاپپاراتلارنى ئەمەلدىن قالدۇرغان.

شىنجاڭ جامائەت خەۋپسىزلىكىنى باشقۇرۇش باشقارمىسى جامائەت خەۋپسىزلىكىنى باشقۇرۇش ئورگىنى. 1934 - يىلى 6 - ئايدا چېگرا مۇداپىئە دۈبەن مەھكىمىسى قۇرغان نازارەتچىلىك باشقارمىسى. 8 - ئايدا، دۈبەن مەھكىمىسىنىڭ مەسلىھەتچىسى سوۋېت ئىتتىپاقىلىق گېنېرال مايور باۋ گونىڭ (پىلېخاۋكا) ئۆزگەرتىپ قۇرۇش ئىشلىرىغا رىياسەتچىلىك قىلغان؛ 10 - ئايدا، شىنجاڭ ھۆكۈمەت ئورگىنىنىڭ باشقۇرۇشىدا سىياسىي تەپتىش باشقۇرۇش ئىدارىسى تەشكىللىنىپ بولغان. دۈبەن شېڭ شى-سەي قوشۇمچە ئىدارە باشلىقى، باۋ گونىڭ مۇئاۋىن ئىدارە باشلىقى بولغان؛ قارمىقىدا تەھقىقلەش، تەرگەۋ، خەلقئارا، ھەربىي سىياسىي قاتارلىق بۆلۈملەر تەسىس قىلىنغان. 1935 - يىلى 1 - ئايدا، شىنجاڭ ئۆلكىلىك ئامانلىقنى ساقلاش باش ئىدارىسىگە ئۆزگەرتىلگەن ھەمدە جاڭ يىۋۇ مۇئاۋىن ئىدارە باشلىقى، مۇۋەققەت ئىدارە باشلىقى بولغان. قارمىقىدا كاتىبات ئىشخانىسى، بوغالتىرىيە ئىشخانىسى ھەمدە خوجىلىق، ھەربىي بۆلۈم، سىياسىي بۆلۈم، مىللەتلەر بۆلۈمى، خەلقئارا ئىشلار بۆلۈمى، ئىقتىساد بۆلۈمى، تەكشۈرۈش بۆلۈمى، تاشيول بۆلۈمىدىن ئىبارەت سەككىز بۆلۈم ۋە ئالاھىدە جىنايىتى ئىشلار كولىگىيىسى تەسىس قىلىنغان؛ ھەرقايسى مەمۇرىي رايون ۋە ناھىيىلەردە شۆبە ئىدارە تەسىس قىلىنغان. 1936 - يىلى 5 - ئايدا، يەنە ئۆلكىلىك جامائەت خەۋپسىزلىكى باشقۇرۇش باش-

ھەربىي رايونى، قەشقەر ھەربىي رايونى، خوتەن ھەربىي رايونىدىن ئىبارەت. ھەرقايسىلىرى دۈبەن مەھكىمىسىنىڭ بىۋاسىتە قومانداڭلىقىدىكى ئەڭ يۇقىرى ئەمەلدارى بولغان ئامانلىقنى ساقلاش قومانداڭلىقىنىڭ باشقۇرۇشىدا بولغان. 1944 - يىلى 8 - ئايدا شېڭ شى-سەي تەختتىن چۈشكەندىن كېيىن، دۈبەن مەھكىمىسى ئەمەلدىن قالدۇرۇلغان.

چېگرا ئىشلىرى باشقارمىسى ئاخبارات ئورگىنى. 1936 - يىلى قۇرۇلغان. دەسلەپتە مەخپىيەتلىك باشقارمىسى دەپ ئاتالغان، كېيىن ھازىرقى ئىسمىغا ئۆزگەرتىلگەن. سوۋېت ئىتتىپاقى كوممۇنىستىك ئىنتېرناتسىئونال تەرىپىدىن ئەۋەتىلگەن گېنېرال مايور مالاچىۋىك باشچىلىقىدىكى يەتتە كىشىلىك ھەربىي ئاخبارات گۇرۇپپىسى ھەممە كەسپىي ئىشلارغا رەھبەرلىك قىلغان؛ مۇئاۋىن باشقارما باشلىقى ليۇ جىڭجۇڭ (تەخەللۇسى چېن پېيشېڭ). سوۋېت كوممۇنىستىك پارتىيىسىنىڭ ئەزاسى) كۈندىلىك ئىشلارغا رىياسەتچىلىك قىلغان. شىنجاڭ چېگرا مۇداپىئە دۈبەن مەھكىمىسىنىڭ دۈبەن شېڭ شى-سەي قوشۇمچە باشقارما باشلىقى، يەنە ۋۇ زوجۇن مۇئاۋىن باشقارما باشلىقى بولغان. قارمىقىدا بىرىنچى بۆلۈم، ئىككىنچى بۆلۈم، مەخپىي تېلېگرامما ئىشخانىسى، مالىيە ئىشخانىسى، رەسىم تارتىش - يۇيۇش ئىشخانىسى، باش تېلېگراف ئىستانسىسى تەسىس قىلىنغان؛ 1942 - يىلى ئۆزگەرتىلىپ ئۆتۈنچى بۆلۈم تەسىس قىلىنغان؛ بىرىنچى بۆلۈم تەشكىللەشكە، ئىككىنچى بۆلۈم ئاخباراتقا، ئۈچىنچى بۆلۈم تېلېگرامما - خەۋەرلەرگە، ئۆتۈنچى بۆلۈم مالىيەگە مەسئۇل بولغان. قومۇل، ئارايۇلتۇز (ھازىرقى شىنشىڭشيا)، ئېرىلىزى دەرياسى (ھازىرقى ئىچكى موڭغۇلدىكى ئەرگىنە خوشۇنى)، خوتەن، تاشقۇرغان، چاقىلىقلاردا ئىش بېجىرىش باشقارمىسى تەسىس قىلىنغان. ئۆلكىنىڭ سىرتىدىكى ئاخبارات پونكىتلىرى ئاساسەن لەنجۇدا تەسىس قىلىنغان بولۇپ، گەنسۇ، كۆكئور (ھازىرقى چىڭخەي)، نىڭشيا، تىبەت قاتارلىق جايلارنىڭ ھەربىي، سىياسىي، ئىقتىساد، مەدەنىيەت قاتارلىق ئاخباراتلىرىنى توپلىغان. ئەتراپتىكى دۆلەتلەرنىڭ ئاخباراتلىرىنى يىغىشنى سوۋېت ئىتتىپاقى تەرەپ بىۋاسىتە تىزگىنلەپ، جۇڭگو تەرەپ ئادەملىرىنى ئارىلاشتۇرغۇزمىغان. غەربىي يول ئارمىيىسى سول تارماق ئەترىتىنىڭ شىنجاڭغا كىرىشى، جەنۇبىي شىنجاڭدىكى ماھمۇت (مامۇت)، ماخۇسەنلەر توپلىغىنى تىنچىتىش، خەلقئارا قاتناش يولىنىڭ راۋانلىقىنى ساق-

جىلىن، خېيلۇڭجياڭ ئىككى ئۆلكىنىڭ ياپون باسقۇنچىلىرىغا قارشى تۇرۇش قوشۇنى ئىدى، «18 - سېنتەبىر» ۋەقەسىدىن كېيىن سوۋېت ئىتتىپاقى تەۋەسىگە چېكىنىپ كەتكەن. پىيادە ئەسكەرلەر 2 - بىرىگادىيەنىڭ مۇۋەققەت بىرىگادىيىسى، 9 - پولىكنىڭ پولىك كوماندىرى جېڭ رۇڭچېڭنىڭ رەھبەرلىكىدە 1933 - يىلىنىڭ بېشىدا ۋەتەنگە قايتىپ شىنجاڭغا كېلىپ، ئۈرۈمچى، ئېلى، تارباغاتاي قاتارلىق شەھەرلەردە تۇرغان. كېيىن جېڭ رۇڭچېڭ قاتارلىقلار چېگرا مۇداپىئە دۈبەنى شېڭ شىسەي تەرىپىدىن قولغا ئېلىنىپ ئۆلتۈرۈلگەن، قوشۇن پارمېرۇسكا قىلىۋېتىلگەن.

ئالاھىدە ئەۋەتىلگەن دىپلوماتىك خادىم مەھكىمىسى مىنگو دەۋرىدىكى دىپلوماتىيە مېنىستىرلىكىنىڭ شىنجاڭدا تۇرۇشلۇق ئورگىنى. 1913 - يىلى، شىمالىي مىللىتارىستلار ھۆكۈمىتى ئومۇمەن سودا شەھىرى، پىرېستانتلىرى بار ھەرقايسى ئۆلكىلەرنىڭ دىپلوماتىيە، تاشقى، ئالاقە ئىشلىرى قاتارلىق مەھكىمىلىرىنىڭ خادىملىرى دىپلوماتىيە مېنىستىرلىكىنىڭ ئالاھىدە ئەۋەتىلگەن خادىمىغا ئۆزگەرتىلىدۇ، دەپ بەلگىلىگەن. شۇ بەلگىلىمە بويىچە، جاك شاۋبو ئالاھىدە ئەۋەتىلگەن دىپلوماتىيە خادىمى شىنجاڭ دىپلوماتىيە مەھكىمىسىنىڭ ئالاقچىسى قىلىپ قويۇلغان ھەمدە ئىش بېجىرىش ئورگىنى قۇرۇلغان. ئۇنىڭدىن كېيىن، فەن ياۋنەن ئالاقچى بولغان. 1942 - يىلى، مىللىي ھۆكۈمەتنىڭ مەمۇرىيەت كېڭىشى ۋۇ زېشياڭنى دىپلوماتىيە مېنىستىرلىكىنىڭ شىنجاڭدا تۇرۇشلۇق ئالاھىدە ئەۋەتىلگەن خادىمى قىلىپ قويۇپ، ئالاھىدە ئەۋەتىلگەن خادىم مەھكىمىسى تەسىس قىلغان؛ 1944 - يىلى 10 - ئايدا، جۇڭگونىڭ سوۋېت ئىتتىپاقىدا تۇرۇشلۇق كونسۇلخانىسىنىڭ مەسلىھەتچىسى ليۇ زېرولڭ يۆتكەپ كېلىنىپ، شىنجاڭ دىپلوماتىيە ئالاھىدە ئەۋەتىلگەن خادىمى قىلىپ قويۇلغان؛ كېيىن دىپلوماتىيە ئىش بېجىرىش باشقارمىسىغا ئۆزگەرتىلگەن ھەمدە ليۇ زېرولڭ باشقارما باشلىقى بولغان.

شىنجاڭ گارىنىزۇن قوماندانلىق شىتابى 1946 - يىلى 4 - ئايدا، غەربىي شىمالغا يۈرۈش قىلغۇچى قىسىمنىڭ مۇدىرى، قوشۇمچە شىنجاڭ ئۆلكىسىنىڭ رەئىسى جاك چىجۇڭنىڭ تەكلىپى بىلەن تەسىس قىلىنغان. تاۋ سىيۈ باش قوماندان بولۇپ، ئۈرۈمچىدە تۇرغان؛ يەنە جەنۇبىي شىنجاڭ قوماندانلىق شىتابى تەسىس قىلىنىپ، قەشقەر يېڭى شەھەردە

قارمىسىغا ئۆزگەرتىلگەن ھەمدە جاك يۇۋ باشقارما باشلىقى، ليۇ شېڭچېن مۇئاۋىن باشقارما باشلىقى بولغان؛ قارمىقىدا خوجىلىق بۆلۈم، ئامانلىقنى ساقلاش بۆلۈمى، مەمۇرىيەت بۆلۈمى، ئەدلىيە بۆلۈمى، بوغالا تىرىيە بۆلۈمىدىن ئىبارەت بەش بۆلۈم تەسىس قىلىنغان. ئامانلىقنى ساقلاش بۆلۈمىدە ئىچكى جەھەتتە يەنە ھەربىي ئىشلار بۆلۈمچىسى، سىياسىي ئىشلار بۆلۈمچىسى، مىللەتلەر ئىشلىرى بۆلۈمچىسى، تەكشۈرۈش بۆلۈمچىسىدىن ئىبارەت يەتتە بۆلۈمچە تەسىس قىلىنغان. ھەرقايسى رايون، ناھىيىلەردىكى شۆبە ئىدارىلەرمۇ كەينى-كەينىدىن رايونلۇق، ناھىيىلىك جامائەت خەۋپسىزلىكى ئىدارىسىگە ئۆزگەرتىلگەن؛ قارمىقىدا ساقچىخانىلىرى تەسىس قىلىنغان. 1937 - يىلى ئەتىيازدا، شېڭ شىسەي جاك يۇۋ، ليۇ شىيەنچېنغا «تروتسكىچى» دەپ بەتنام چاپلاپ، ئۇلارنى سوۋېت ئىتتىپاقىغا كەتكۈزۈۋېتىپ، دۈبەن مەھكىمىسىنىڭ مۇئاۋىن باشلىقى جاۋ جىيەنڭنى جامائەت خەۋپسىزلىكىنى باشقۇرۇش باشقارمىسىنىڭ گېنىرال مایور دەرىجىلىك باشقارما باشلىقى قىلىپ قويغان.

جاھانگىرلىككە قارشى قوشۇن مىنگو دەۋرىدە شىنجاڭدىكى مىللىتارىست شېڭ شىسەينىڭ يەرلىك قوشۇنى. 1934 - يىلى، شىنجاڭدا مالىمانچىلىق ئاغىراشقاندىن كېيىن، پۈتۈن ئۆلكىدىكى قوراللىق قىسىم رەتلەپ تەشكىلەنگەندىن كېيىن دۈبەن مەھكىمىسى مۇھاپىزەتچى پولىكى، تەلىم - تەربىيە ئەترىتى، ئۈرۈمچى شەھىرىنى قوغداش چوڭ ئەترىتى، گۇچۇڭ شەھىرىنى قوغداش قوماندانلىق شىتابى، ئىلى تېرىقچىبېگ مەھكىمىسى، ئىلى، قومۇل - باركۆل، تۇرپان - پىچان - توقسۇن، تارباغاتاي، ئالتاي، قاراشەھەر، قەشقەر قاتارلىق يەتتە گازىزۇن قوماندانلىق شىتابى ھەمدە بىر نەچچە ئاتلىق ئەسكەرلەر، پىيادە ئەسكەرلەر دىۋىزىيىسى قاتارلىقلارنى تەشكىللەپ، بىر تۇتاش «جاھانگىرلىككە قارشى قوشۇن» دەپ ئاتىغان. جۈملىدىن مىللىي ھۆكۈمەتنىڭ رەسمىي تەرتىپكە سالغان ئورۇندىن لىرىنى ئۆز ئىچىگە ئالغان ئىلگىرىكى ھەرقايسى قىسىملارنىڭ ئورۇنلىرى ئەمەلدىن قالدۇرۇلغان. شېڭ شىسەي گومىنداڭغا بېقىنغاندىن كېيىن، «مىللىي ئىنقىلابىي قوشۇن» غا ئۆزگەرتىلگەن.

شەرقىي شىمال قوشۇنى ئەسلىي مۇنتىزىم قوشۇن ۋە پىدائىيلار قوشۇنىنى ئۆز ئىچىگە ئالغان نەچچە تۈمەن كىشىدىن تەركىب تاپقان شەرقىي شىمالدىكى

رۇجىڭ قاتارلىقلارنى قولغا ئالغان، شۇنىڭ بىلەن ئۆل-
كىلىك پىرقە ئىگىسىز قالغان. 8 - ئاينىڭ ئاخىرى،
چوڭچىڭ مىللىي ھۆكۈمىتى ۋۇ جوڭشىنى شىنجاڭ-
نىڭ ئىشلىرىنى باشقۇرۇشقا، قوشۇمچە ئۆلكىلىك پى-
رىنىڭ مۇدىرلىقىنى ئۆتەشكە، چېن شىخاۋنى باش كا-
تىپ بولۇشقا ئەۋەتىشنى قارار قىلغان. 1947 - يىلى،
چېن شىخاۋ مۇدىر ھەيئەت بولغان، شىيې يوڭزۇن پىرقە
باشلىقى، قوشۇمچە باش كاتىپ بولغان؛ ئۇنىڭدىن كې-
يىن ياك ۋېي پىرقە ئىشلىرىغا رىياسەتچىلىك قىلغان.
تىنچلىق قوزغىلىڭىنىڭ ھارپىسىدا، ياك ۋېي شىنجاڭ-
دىن چىقىپ كەتكەن، ئۆلكىلىك پىرقىمۇ شۇنىڭ بىلەن
يوقالغان.

جاڭ چيەننىڭ غەربىي يۇرتقا ئەلچىلىككە
كېلىشى جۇڭگو تارىخىدىكى جۇڭگو بىلەن غەربتىكى
ئەللەر مۇناسىۋىتىدە مىسلى كۆرۈلمىگەن ئۇلۇغ ئىش.
مىلادىيىدىن ئىككى ئەسىر ئىلگىرى غەربىي خەن سۇلا-
لىسىنىڭ ئىقتىسادىي ئەسلىگە كېلىپ تەرەققىي قىل-
غان، دۆلەت كۈچى تولۇقلانغان. بىراق، شىمالدىكى
ھۇنلار خەن سۇلالىسىغا دائىم تويۇقسىز ھۇجۇم قى-
لىپ، بېسىپ كىرىپ تالان - تاراج قىلاتتى ۋە تەھدىت
سالاتتى. خەن ۋۇدى ھۇنلارغا بىرلىكتە قارشى تۇرۇش
ئۈچۈن، ئۇلۇغ توخرىيلار بىلەن بىرلەشمەكچى بولغان.
شۇڭا ئۇلۇغ توخرىيلار ئېلىغا بارىدىغانغا جاڭ چيەن
تاللانغان.

جاڭ چيەن ئوتتۇرا تۈزلەڭلىكتىكى چېڭگۇ (ھا-
زىرقى شەنشى ئۆلكىسىدىكى چېڭگۇ) دىن، جىيەنيۈەن
3 - يىلى (مىلادىيىدىن 138 يىل ئىلگىرى)، جاڭ
چيەن ھۇنلارنىڭ تاڭخى ئۇرۇقىدىن بولغان گەنفۇ قاتار-
لىق 100 نەچچە كىشى بىلەن لوڭشى (ھازىرقى گەنسۇ
ئۆلكىسىدىكى لىڭتياۋنىڭ جەنۇبى) دىن غەربىي يۇرتقا
قاراپ يولغا چىققان. خېشى كارىدورىغا كەلگەندە ھۇن-
لارغا تۇتۇلۇپ قالغان. تۇتۇنلۇقتا ئون نەچچە يىل
ياشاپ، ئۆي-ئوچاقلىق بولغان. كېيىن پۇرسەتتىن
پايدىلىنىپ گەنفۇ بىلەن قېچىپ چىقىپ، قوش (ھازىر-
قى تۇرپان)، قاراشەھەر، كۈسەن (ھازىرقى كۇچا)،
سۇللاخ (ھازىرقى قەشقەر) قاتارلىق جايلارنى بېسىپ
ئۆتۈپ فەرغانە (ھازىرقى ئۆزبېكىستاننىڭ فەرغانە ئو-
يمانلىقى) گە كەلگەن؛ يەنە سەمەرقەند (ھازىرقى ئۆز-
بېكىستاندىكى كانجۇت ئەتراپى) ئارقىلىق ئۇلۇغ توخ-
رىيلار ئېلىغا بارغان.

بۇ چاغدا ئامۇ دەرياسى ۋادىسىدا ياشاۋاتقان ئۇلۇغ
توخرىيلار شەرققە كۆچۈپ كەتكەنلىكتىن، ھۇنلار بى-

تۇرغان. 11 - ئايدا، تاۋ سىيۇ غەربىي شىمالىي يۈرۈش
قىلغۇچى قىسىمىنىڭ مۇدىرلىقىغا يۆتكەلگەندە، سولك
شلىيەن قوماندانلىققا، جەنۇبىي شىنجاڭ ساقچى قوماند-
دانلىق شتابىنىڭ قوماندانى، رەتلەپ تەشكىللەنگەن
42 - دېۋىزىيىنىڭ كوماندېرى جاۋ شىگۋاڭ مۇئاۋىن
قوماندان بولغان. 1948 - يىلى 8 - ئايدا سولك
شلىيەن يۆتكەپ كېتىلگەندە، غەربىي شىمالىي ۋالىي
مەھكىمىسىنىڭ ۋالىيى تاۋ سىيۇ شىنجاڭغا قايتىپ
كېلىپ قوشۇمچە باش قوماندان بولغان. 1949 - يىلى-
نىڭ ئاخىرى، شىنجاڭ تىنچ يول بىلەن ئازاد بولغاندىن
كېيىن ئەمەلدىن قالدۇرۇلغان.

گومىنداڭنىڭ شىنجاڭ ئۆلكىلىك پىرقىسى
1926 - يىلى 2 - ئايدا، گومىنداڭ شىنجاڭدا ئۆلكى-
لىك پىرقىنىڭ تەييارلىق باشقارمىسى قۇرۇش توغرى-
سىدا مەخپىي ئادەم ئەۋەتكەن. 1928 - يىلى 7 - ئايدا،
ئۈرۈمچىدە سىياسىي داۋالغۇش بولۇۋاتقاندا، گومىنداڭ
شىنجاڭغا ئادەم ئەۋەتىپ ئۆلكىلىك پىرقىنىڭ يېتەكچى-
لىك كومىتېتى قۇرۇش توغرىسىدا يەنە بىر قېتىم
قارار قىلغان، بىراق ئەمدىلا شىنجاڭنىڭ ئىشلىرىنى
باشقۇرۇۋاتقان جىن شۇرېن بۇ قارارنى رەت قىلغان؛
لېكىن جىن شۇرېن ئۆزى قوزغان ئۆلكىلىك پىرقىنى
گومىنداڭ مەركىزىي كومىتېتى ئېتىراپ قىلمىغان.
ئاخىر مەسلىھەتلىشىش ئارقىلىق ئىككى تەرەپ ئۆزلى-
رىنىڭ ئادەملىرىنى ئەۋەتىدىغان بولغان: گومىنداڭ
مەركىزىي كومىتېتى شىنجاڭدىن رەئىس جىن شۇرېن
ۋە جۇرۇچى، لۇ شياۋزۇ ئۈچىگە قوشۇلغان؛ گومىنداڭ
ئەۋەتكەن ئىچكىرى ئۆلكىدىكى شىنجاڭلىق ياش
گولك بېچىڭ، بەي يۇشۇ ۋە مەركىزىي سىياسىي مەك-
تەپتىكى گەنسۇلۇق ئوقۇغۇچى لى چىيا، ساۋ چىۋېنلار-
دىن تەركىب تاپقان ئۆلكىلىك پىرقە تەشكىللىنىپ،
1931 - يىلى 7 - ئايدا قۇرۇلغانلىقى جاكارلانغان.
1933 - يىلى 4 - ئايدا، ئۈرۈمچىدە يەنە سىياسىي
ئۆزگىرىش بولغان، چېگرا مۇداپىئە دۆبەنى شېڭ شى-
سەي شىنجاڭنىڭ ھەربىي، سىياسىي چوڭ ھوقۇقىنى
تارتىۋالغاندىن كېيىن، 1934 - يىلى ئۆلكىلىك پىرقى-
نى ئەمەلدىن قالدۇرغان. 1942 - يىلىنىڭ ئاخىرىلى-
رى، گومىنداڭ مەركىزىي كومىتېتى قارار چىقىرىپ،
شېڭ شىسەي ئىجرائىيە كومىتېتىنىڭ مۇدىر ھەيئىتى،
خۇاڭ رۇجىڭ پىرقە باشلىقى بولغان، يېڭى ئۆلكىلىك
پىرقە قۇرغان. ئىككىنچى يىلى، «يېڭى شىنجاڭ»
ناملىق ئورگان نەشر ئەپكارى نەشر قىلىنغان. 1944 -
يىلى 8 - ئايدا، شېڭ شىسەي باھانە توقۇپ خۇاڭ

شۇ نام بىلەن پەخىرلىنىدىغان بولغان. جاڭ چيەننىڭ غەربىي يۇرتنىڭ يولىنى ئېچىشى جۇڭگو غەربىنىڭ قاتنىشىنى راۋانلاشتۇرۇش ۋە ئېچىشتا، ئىقتىساد ۋە مەدەنىيەتنى ئالماشتۇرۇشنى ئىلگىرى سۈرۈشتە، ھەتتا خەن سۇلالىسىنىڭ غەربىي يۇرتنى بىرلىككە كەلتۈرۈش ئۇلۇغۋار ئىشىنى ئورۇنداشتا چوڭقۇر تەسىر كۆرسەتكەن ۋە نۇرغۇن تۆھپە قوشقان (رەڭلىك قىستۇرما ۋاراقنىڭ 8 - بېتىگە قارالسۇن).

خەن سۇلالىسىدە غەربىي يۇرت قورۇقچى بەگ مەھكىمىسىنىڭ تەسىس قىلىنىشى جۇڭگو غەربىي يۇرتنى بىر تۇتاش باشقۇرىدىغانلىقىنىڭ باشلىنىشى. شىمالدىكى كۆچمەن ھۇنلار ھازىرقى ئىچكى موڭغۇلدىكى خېتاۋ رايونىنى ئىگىلىگەندىن كېيىن، بارغانسېرى قۇدرەت تېپىپ، جەنۇبتا خەن سۇلالىسىنىڭ شىمالدىكى جايلارغا، يەنە ھازىرقى خېبېي، سەنشى، شەنشىنىڭ شىمالىي قىسمىغا ئۆزلۈكسىز بېسىپ كىرىپ تالان - تاراج قىلغان؛ غەربتە توخارلارنى مەغلۇپ قىلىپ، ئاسىيولارنى بېقىندۈرۈپ، تەسىر كۈچى غەربىي يۇرتقىچە كېڭەيگەن. ھۇن باتىقانى قاراشەھەر، چۇقۇ، قاراقۇم (قاراشەھەرنىڭ ئەتراپىدىكى جايلار) ئارىلىقىدا «چاكارلار كاھىيىگى» تەسىس قىلىنىپ، غەربىي يۇرتنى بىر تۇتاش باشقۇرغان.

خەن ۋۇدى دەۋرىدە، ئاسىيولار بىلەن بىرلىشىپ ھۇنلارغا قارشى تۇرۇش ئۈچۈن، خېشىدا تۆت ئايماق تەسىس قىلىنغان. ئۇنىڭدىن كېيىن غەربىي يۇرتقا چېرىك كىرگۈزگەن. يۈەنپىڭ 3 - يىلى (مىلادىيىدىن 108 يىل ئىلگىرى)، يانداش چاپاۋۇل بەگ جاۋ پونو خەن سۇلالىسى چېرىكلىرىنى باشلاپ، ھۇنلارغا بولۇش قان كروران (ھازىرقى لوپنۇرنىڭ غەربىي شىمالىدا) ۋە قوش (ھازىرقى تۇرپان) نى بېقىندۇرغان. تەيجۇ 4 - يىلى (مىلادىيىدىن 101 يىل ئىلگىرى)، ماۋرا - ئۈننەھىرنى بېقىندۇرغۇچى چاڭجۇن گۇاڭلى فەرغانە (ھازىرقى ئۆزبېكىستاننىڭ فەرغانە ئوبىيالىتى) گە جا - زا يۈرۈشى قىلىپ غەلبە قازانغان. شۇنىڭ بىلەن خەن سۇلالىسى غەربىي يۇرتتا تۇنجى قېتىم چېرىك تۇرغۇ - زۇپ تېرىقچىلىق قىلغان. ھۇن قۇلدارلىرى قەدىمىي قەدىم مەغلۇپ بولۇپ چېكىنىۋاتقان ئەھۋالدا، غەربىي يۇرتقا ھۆكۈمرانلىق قىلىش مەركىزىنى غەربتىكى قوشقا يۆتكەپ، خەن سۇلالىسى بىلەن يەنە قارشىلاش قان. جېڭخې 4 - يىلى (مىلادىيىدىن 89 يىل ئىلگىرى)، خەن سۇلالىسى چوڭخې يېڭى ماڭتوڭ 40 مىڭ چەۋەندازنى باشلاپ جىۋچۈەندىن ئاللىنىپ، قوشنىنىڭ

لەن قايتا قارشىلىشىش نىيىتى يوق ئىدى. جاڭ چيەن بىر يىلچە تۇرغاندىن كېيىن، جەنۇبىي يول بىلەن يەنە قارا قۇرۇم تېغىنىڭ شىمالىنى بويلاپ، يەكەن، ئۇدۇن (ھازىرقى خوتەن)، پىشامشان (ھازىرقى چاقىلىق) قاتارلىق جايلارنى بېسىپ ئۆتۈپ شەرققە مېڭىپ، چاڭ - لار يۇرتىغا كەلگەندە، يەنە ھۇنلارغا تۇتۇلۇپ قېلىپ ئەسىرلىكتە بىر يىلدىن ئارتۇق تۇرۇپ قالغان. يۈەنشۇ 3 - يىلى (مىلادىيىدىن 126 يىل ئىلگىرى) ھۇن تەخرىقۇتى قازا قىلىپ ئەل ئىچىدە قالايمىقانچىلىق يۈز بەرگەن پۇرسەتتىن پايدىلىنىپ، خوتۇن، بالا - چاقدىلىرى بىلەن گەنخۇنى باشلاپ چاڭئەنگە قايتىپ كېلىپ، خەن ۋۇدىغا غەربىي يۇرتتىكى ھەرقايسى ئەللەرنىڭ ئەھۋالىنى تەپسىلىي ئېيتىپ بەرگەن. كېيىن يەنە خەن سۇلالىسى بىلەن ھۇنلار ئوتتۇرىسىدىكى نۇرغۇن ئۇرۇشلارغا قاتنىشىپ خىزمەتلەرنى كۆرسەتكەنلىكتىن، بىلگە بەگ دېگەن نام بېرىلگەن. جاڭ چيەن خەن ۋۇدىغا ئىلى دەرياسى ۋادىسىدا كۆچمەن چارۋىچىلىق قىلىدىغان ئاسىيولار بىلەن بىرلىشىپ، ھۇنلارنىڭ غەربىي يۇرتتىكى ئوڭ قولىنى ئۈزۈپ تاشلاش تەكلىپىنى بەرگەن. يۈەنشۇ 4 - يىلى (مىلادىيىدىن 119 يىل ئىلگىرى)، ۋۇدى جاڭ چيەنگە ئەسىر نۆكەر دېگەن نام بېرىپ، كىشى بېشىغا ئىككىدىن ئات، 10 مىڭدىن ئوشۇق كالا - قوي، قىممىتى نەچچە مىڭ تۈمەن پۇلغا يارايدىغان ئالتۇن - كۈمۈش، تاۋار - دۇردۇن قاتارلىق دۇنيا - دەپنە بېرىپ، 300 كىشى بىلەن بىللە ئەلچىلىك دەستىكى تۇتقان يەنە نۇرغۇن نائىب ئەلچىلەرنى ئاسىيولار يۇرتىغا يولغا سالغان. ئۇ يەرگە بېرىپ بىرەر جاۋابقا ئېرىشەلمىگەن جاڭ چيەن يەنە نائىب ئەلچىلەرنى ئايرىم - ئايرىم ھالدا ئارساب (ھازىرقى ئىران)، بەش ئەنەتكەك (ھازىرقى ھىندىستان)، ئۇدۇن قاتارلىق ئەللەرگە ئەۋەتكەن. يۈەندىڭ 2 - يىلى (مىلادىيىدىن 115 يىل ئىلگىرى)، ئاسىيولار جاڭ چيەننى تىلماچ ۋە يول باشلىغۇچى بىلەن بىللە ئۆز يۇرتىغا يولغا سېلىپ قويغان. ئۇ خەن سۇلالىسىگە بارغاندىن كېيىن، ئوردىنىڭ مېھمان كۈتۈش، ئالاقىلىشىش ئىشلىرىنى باشقۇرىدىغان، توققۇزىنچى دەرىجىلىك ئەمەل كاتۇۋال دېگەن مەنەپكە ئولتۇرغان.

شۇنىڭدىن ئېتىبارەن، ئاسىيۇ، ئۇدۇن، يەكەن قاتارلىق غەربىي يۇرتتىكى نۇرغۇن ئەللەر خەن سۇلالىسى بىلەن قويۇق مۇناسىۋەت باغلىغان. تارىختا جاڭ چيەن «مىللى كۆرۈلمىگەن ئىشنى ياراتقان ئادەم» دەپ ئاتالغان، ئۇنىڭ ئۈستىگە بىلگە بەگ دېگەن بۇ نام غەربىي يۇرتقا كەڭ تارقالغان؛ كېيىنكى ئەلچىلەرمۇ

جۇڭگوغا تەۋە بولغانلىقىدىن دېرەك بېرىدۇ.

سۇلاخ شەھىرىنى مۇداپىئە قىلىش ئۇرۇشى

شەرقىي خەن سۇلالىسىنىڭ غەربىي يۇرتتا ئېلىپ بارغان بىر قېتىملىق مۇھىم ئۇرۇشى. خەن مىڭدىنىڭ يوڭپىڭ 18 - يىلى (مىلادىيە 75 - يىلى) 2 - ئايدا، قورۇل چېرىكچىبېگى گېڭ گولڭ ئالتۇنبالىق (ھازىر-قى جىمىسار ناھىيىسىدە) نا ھۇنلارغا ئېغىر زەربە بەرگەندىن كېيىن، 5 - ئايدا چېرىكلەرنى سۇلاخ شەھىرى (ھازىرقى گۇچۇڭ ناھىيىسىنىڭ يېرىم جىلغا يېزىسىدىكى شىچېڭزى) گە يۆتكىگەن. 7 - ئايدا ھۇنلار قوشۇن تارتىپ شەھەرگە ھۇجۇم قىلغان. خەن سۇلالىسى چېرىكلىرى تويۇقسىز زەربە بېرىپ، ھۇنلارنى چېكىندۈرگەن. ئۇنىڭدىن كېيىن، ھۇنلارنى دەريا يولىدىن قورۇل قورۇلغا، شەھەر ئىچىدىكى سۇ مەنبەسىنى ۋە سىرت بىلەن بولغان بارلىق ئالاقىنى ئۈزۈۋەتكەن. خەن سۇلالىسى چېرىكلىرى ئات سۈيۈكىنى ئېچىپ ئۈستى سۈزلۈكىنى قاندۇرغان. گېڭ گولڭ پۈتۈن شەھەردىكى چېرىك، خەلقلىرىنى قۇدۇق كولاپ سۇ چىقىرىشقا بۇيرۇغان. قۇدۇق كولىنى سۇ چىققاندىن كېيىن، چېرىكلەر شەھەرگە سۇ چېچىشقان، بۇنى كۆرۈپ چۆچۈپ كەتكەن ھۇنلار ئىلاھ مەدەت بەرگەن ئوخشايدۇ دەپ ئويلاپ، ئۇرۇش قىلمايلا چېكىنىپ كەتكەن. خەن مىڭدى ئۆلگەندىن كېيىن، غەربىي يۇرت ۋەزىيىتىدە تويۇقسىز ئۆزگىرىش بولغان، ھۇنلار سۇلاخ شەھىرىنى قايتا مۇھاسىرىگە ئالغان. خەن سۇلالىسى چېرىكلىرى شەھەرنى قەيسەرلىك بىلەن نەچچە ئاي ساقلىغان، ئۈزۈك - تۈلۈكلىرى تۈگەپ، تاسما - كەمەرلەرنى پىشۇرۇپ يېگەن. شەھەرنى مۇھاسىرىگە ئېلىشنىڭ ئۈنۈمى ئانچە چوڭ بولمىغانلىقىنى ھېس قىلغان ھۇنلار ئەلچى ئەۋەتىپ گېڭ گولڭنى تەسلىم بولۇشقا ئۈندەپ: «گېڭ گولڭ، شەھەرنى ئۆتكۈزۈپ تەسلىم بولسىلىرى، ئاق ئۆي خانى دېگەن نام بەرگەندىن سىرت، مەلىكىنى خوتۇنلۇققا بەرگەيمىز» دېگەن. گېڭ گولڭ ھۇنلار ئەلچىسىنى ئۆلتۈرۈۋېتىپ، شەھەر بىلەن ھايات - ماماتتا تەڭ بولۇشقا قەسەم - ياد قىلغان. جىيەنچۇ 1 - يىلى (مىلادىيە 76 - يىلى) 2 - ئايدا، خەن جاڭدى تەختكە چىققاندا، ئايماق بېگى چىن پېڭ، ۋاڭ مېڭ قاتارلىقلارنى 7000 دىن ئارتۇق چېرىك بىلەن غەربىي يۇرتقا ياردەمگە ئاتلاندىرغان. غول قوشۇن لۈكچىن (ھازىرقى پىچان ناھىيىسىدىكى لۈكچىن) دە ئۇچرىشىپ، ھۇنلارنى مەغلۇپ قىلغان. كەينىدىنلا قەن چىياڭنى ئەۋەتكەن، ئۇ 2000 كىشى بىلەن يىغىۋاتقان يامغورغا قارىماي

شىمالغا يېتىپ كەلگەن، كەيلىك بېگى چېڭمىيەن كىروران، چۇقو، قارا قۇمدىن ئىبارەت ئالتە دۆلەتنىڭ قوشۇنلىرىنى باشلاپ، خەن سۇلالىسى قوشۇنى بىلەن بىرلىشىپ ھۇنلارغا ھۇجۇم قىلىپ، قوش قانغاننى تەسلىم قىلدۇرغان. شۇنىڭ بىلەن ھۇن قۇلدارىلىرىنىڭ غەربىي يۇرتتىكى ھۆكۈمرانلىق ئاساسىغا دەز كەتكەن.

خەن جاۋدىنىڭ ئاخىرقى يىللىرىدا، ھۇنلار قوشنى قايتا ئىگىلەپ، ئاسىيۇلارغا كۆپ قېتىم تاجاۋۇز قىلغان، ئاسىيۇ خانى مەكتۇپ يوللاپ خەن سۇلالىسىدىن چېرىك ئەۋەتىشنى تەلەپ قىلغان، خەن شۇندىن كېيىن شىڭ 2 - يىلى (مىلادىيىدىن 72 يىل ئىلگىرى)، خەن سۇلالىسى بەش ئارام چېرىك ئاتلاندىرۇپ ھۇنلارغا زەربە بەرگەن. چېرىكچى چاڭ خۇي ئاسىيۇلارنىڭ كۈن بېگى بىلەن 50 مىڭ ئاتلىقنى باشلاپ كۈنپېتىشتىن زەربە بېرىپ، ھۇنلارنى مەغلۇپ قىلغان. يۈەنكاڭ 4 - يىلى (مىلادىيىدىن 62 يىل ئىلگىرى)، خەن سۇلالىسى جىڭ جىنى قورۇقچى چېرىكچىبېگ قىلىپ پىشامشان (ھازىرقى چاقىلىق ئەتراپى) نىڭ غەربىي جەنۇبىي يولىنى قۇرۇۋاتقان.

ھۇنلارنىڭ ئۇرۇشتىكى مەغلۇبىيىتى ئۇلارنىڭ ئىچكى زىددىيىتىنى كۈچەيتىۋەتكەن. خەن شۇندىن كېيىن شېنجۇ 2 - يىلى (مىلادىيىدىن 60 يىل ئىلگىرى)، ھۇن باتىقانى 40 مىڭ چېرىكنى باشلاپ خەن سۇلالىسىگە بېقىنغان. بىڭ جى يارلىق بويىچە كۈسەن (ھا-زىرقى كۇچا)، لويۇنر (ھازىرقى كورلا ئەتراپىدا) دىكى نەچچە 10 مىڭ تېرىقچى چېرىكنى باشلاپ ھۇن باتىقانىنىڭ ئالدىغا چىققان ھەمدە ئۇنى قوغداپ ئاستانگە ئاپىرىپ قويغان. خەن سۇلالىسى ھۇن باتىقانىغا بەيئەت قىلغان بەگ دېگەن نام بەرگەن. جىڭ جى ئاۋۋال جەنۇبىي يولىنى قوغداپ، قوشنىڭ غەربىي شىمالىدىكى يولىنى تەدرىجىي قوغدايدىغان بولغان، ئىككى يولىنى تەڭ قوغدىغانلىقتىن ئۇ قورۇقچى بەگ دەپ ئاتالغان. قورۇقچى بەگ مەھكىمىسى ئۇرۇپاپ (ھازىرقى بۈگۈر ناھىيىسىدىكى جېدىر) دا تەسىس قىلىنغان. بۇ غەربىي يۇرت تارىخىدىكى مەركىزىي ھۆكۈمەتكە ۋەكىللىك قىلىپ ھوقۇق يۈرگۈزگەن تۇنجى ئەڭ يۇقىرى چېرىكچى، مەمۇرىي ئورگان. غەربىي يۇرت قورۇقچى بەگ مەھكىمىسىنىڭ تەسىس قىلىنىشى غەربىي يۇرت ۋەزىيىتىنى مۇقىملاشتۇرۇش، ئىقتىسادىي تەرەققىيات ۋە شەرق، غەرب مەدەنىيىتىنى ئالماشتۇرۇش قاتارلىق جەھەتلەردە مۇھىم رول ئوينىغان. ئۇ غەربىي خەن سۇلالىسىنىڭ ئوتتۇرىلىرىدىن باشلاپ، شىنجاڭنىڭ

تەڭرىتاغنىڭ شىمالىدىن سۇلاڭ شەھىرىگە يېتىپ بارغان. ياردەمچى قوشۇنىنىڭ شىددەتلىك يېتىپ كەلگەنلىكىنى كۆرگەن ھۇنلار ئۇرۇش قىلماي قېچىپ كەتكەن. شۇنىڭ بىلەن سۇلاڭ شەھىرىنى قورشاۋدىن بوشاتقاندا، خەن سۇلالىسى چېرىكىدىن ئاران 26 ئادەم قالغان. شەھەر قورۇقچى ئەمەلدار - چېرىكلىرى فەن چىياڭ بىلەن بىللە مېڭىپ قاشقوۋۇق (يۈمىنگۈەن) قا كەلگەندە، يېرىسى دېگۈدەك يولدا ئۆلۈپ بولغان. لويياڭغا يېتىپ بارغاندا، ئوردا مىسلى كۆرۈلمىگەن ھەشەم - ھەشەمەت بىلەن باتۇرلارنى كۈتۈۋېلىپ، سەركەردىلىرىگە شىرىمەت چەۋەندازلار بېگى دېگەن نام بەرگەن. ھايات قالغان چېرىكلەرنى ئايرىم - ئايرىم تارتۇقلىغان.

ئالاقىنىڭ ئۈچ قېتىم ئۇزۇلۇپ، ئۈچ قېتىم ئەسلىگە كېلىشى شەرقىي خەن سۇلالىسى غەربىي يۇرتنىڭ بىرلىككە كەلتۈرۈش ئۈچۈن ھۇنلار بىلەن قىلىشقان ئەگرى - توقاي كۆرەشلىرى. شەرقىي خەن سۇلالىسى دەسلەپتە قۇرۇلغاندا، غەربىي يۇرت قورۇقچى بېگى لى چوڭ ئۆلتۈرۈلگەنلىكتىن، غەربىي يۇرتنى ئىچكىرىكى جايلار بىلەن بولغان قاتناش ئالاقىسى ئۈزۈلگەن. ھەرقايسى ئەللەر ياكى ھۇنلارغا يېقىنغان ياكى ئۇلار بىلەن ئۇرۇش قىلغان، ھۇنلارمۇ خەن سۇلالىسىگە ئۆزۈلۈكسىز ھۇجۇم قىلىپ تۇرغانلىقتىن، خېشى رايونىدىكى ئاياق، ناھىيىلەر ئىشىك - قوۋۇقلىرىنى كېچە - كۈندۈز تاقىۋالغان. خەن مىڭدىنىڭ يوڭپىڭ 17 - يىلى (مىلادىيە 74 - يىلى)، يارلىق بويىچە ئاياق چېرىكچىبېگى دۇ گۇ قوشۇن تارتىپ ھۇنلارنى باركۆلدە مەغلۇپ قىلىپ، قوش (ھازىرقى تۇرپان) غا بېسىپ كىرگەن. شەرقىي خەن سۇلالىسى ھۆكۈمىتى غەربىي يۇرت قورۇقچى بەگ مەھكىمىسى ۋە قورۇل چېرىكچىبېگ مەھكىمىسىنى تۇنجى قېتىم تەسىس قىلىپ، چېن مۇنى قورۇقچىبېگلىككە، گېڭ گوك، گۇەن چوڭنى قورۇل چېرىكچىبېگلىككە قويغان ھەمدە ئۇلارنى ئارقا قوشتىكى ئالتۇنبالىق (ھازىرقى جىمىسار) ۋە ئالدىنقى قوشتىكى لۈكچىن شەھىرىدە ئايرىم - ئايرىم ھالدا تۇرۇپ تېرىقچىلىق قىلغان. 18 - يىلى، مىڭدى خان لىو جۇاڭ قازا قىلغاندا، قاراشەھەر، كۈسەن قاتارلىق ئەللەر ھۇنلارنىڭ زۇلۇمىغا چىدىماي، ئىلگىرى - كېيىن خەن سۇلالىسىگە بېقىنغان. غەربىي يۇرت قورۇقچى بېگى چېن مۇ ئۆلتۈرۈلگەندىن كېيىن، ئالتۇنبالىق ۋە لۈكچىندىكى تېرىقچى چېرىكلەر كۆپ قېتىم ھۇن چەۋەندازلارنىڭ ھۇجۇمىغا ئۇچرىغان. خەن چاغدى تەختكە ۋارىسلىق قىلغاندىن كېيىن، قورۇل

چېرىكچىبېگى ۋە تېرىقچى چېرىكلەرنى قايتىپ كېلىش توغرىسىدا يارلىق چۈشۈرگەن، بەن چاۋ ئاز ساندىكى ئادەملەر بىلەنلا جەنۇبىي يولدا يېگانە ئۇرۇش قىلغانىدى.

خەن چاڭدىنىڭ جىيەنچۇ 3 - يىلى (مىلادىيە 78 - يىلى)، بەن چاۋ ئوردىغا مەكتۇپ يوللاپ، غەربىي يۇرتنى بىرلىككە كەلتۈرۈشتىكى پايدىلىق شارائىت ۋە ئۆز ئىرادىسىنى مەلۇم قىلغان. ئوردىدىكىلەر غەربىي يۇرتقا يەنە بىر قېتىم قوشۇن تارتىش قارارىغا كەلگەن. 5 - يىلى، ئالدى بىلەن بەن چاۋغا ياردەم بېرىش ئۈچۈن شۇ گەننى 1000 چېرىك بىلەن ئاتلاندىرغان؛ يۈەنخې 1 - يىلى (مىلادىيە 84 - يىلى) خەن سۇلالىسى قوشۇنىنى كۈچەيتىش ئۈچۈن خې گونىنى 800 چېرىك بىلەن سۇلاڭ (ھازىرقى قەشقەر) غا ئاتلاندىرغان. بەن چاۋ كۈرەشنى 14 يىل داۋاملاشتۇرغان، ئاخىر ھۇنلارنى مەغلۇپ قىلىپ، غەربىي يۇرتنى مەركىزىي ھۆكۈمەتنىڭ باشقۇرۇش دائىرىسىگە يېڭىۋاش. تىن كىرگۈزگەن. خېدى خان لىو جۇاڭنىڭ يوڭيۈەن 3 - يىلى (مىلادىيە 91 - يىلى)، خەن سۇلالىسى بەن چاۋنى كۈسەندە غەربىي يۇرت قورۇقچىبېگلىككە قويغان؛ شۇ گەننى ساپارىدا غەربىي يۇرت دورغابلىقىغا قويغان؛ قورۇل چېرىكچىبېگى ئالدىنقى قوشتىكى قوچو (ھازىرقى تۇرپاننىڭ شەرقىي جەنۇبىدا) تۇرغان. شۇنىڭ بىلەن غەربىي يۇرتنىڭ ئىچكىرىكى جايلار بىلەن بولغان ئالاقىسى قايتا ئەسلىگە كەلگەن. يوڭيۈەن 14 - يىلى، بەن چاۋ لويياڭغا قايتىپ كەتكەن. رېن شاڭ، دۈەن شىشيەن ئىلگىرى - كېيىن قورۇقچى بەگ بولغان. ئۇزۇن ئۆتمەي، چاڭ چېرىكلىرى قوزغىلاڭ كۆتۈرگەن. ئوردىدىكىلەر غەربىي يۇرت قورۇقچىبېگى، قورۇل چېرىكچىبېگىنى قايتۇرۇپ كېلىش توغرىسىدا يارلىق چۈشۈرگەن. شىمالىي ھۇنلار پۇرسەتتىن پايدىلىنىپ بېسىپ كىرىپ، غەربىي يۇرتنى قايتا تىزگىنلىگەن. شۇنىڭ بىلەن ئىچكىرىكى جايلار بىلەن بولغان قاتناش ئالاقىسى يەنە ئۈزۈلگەن.

خەن ئەندىنىڭ يەنگۇاڭ 2 - يىلى (مىلادىيە 123 - يىلى)، خەن ئوردىسى دۇنخۇاڭ ئاياق بېگى جالڭ داڭخىڭ تەكلىپىنى قوبۇل قىلىپ، بەن چاۋنى غەربىي يۇرتنىڭ دورغىلىقىغا قويۇپ چېرىك باشلاپ لۈكچىندە تېرىقچىلىق قىلىشقا ئەۋەتكەن. بەن يوك تۆت يىل كۈرەش قىلىش ئارقىلىق، ھۇنلارنىڭ تەسىر كۈچىنى يوقاتقان. خەن شۇندىنىڭ يوڭجىيەن 2 - يىلى (مىلادىيە 127 - يىلى)، خەن سۇلالىسى غەربىي يۇرتنى يەنە بىر قېتىم بىرلىككە كەلتۈرۈپ، قورۇل چېرىكچىبېگى ۋە

ئۇرغول (ھازىرقى قومۇل) چېرىكچىبېگىنى ئەسلىگە كەلتۈرگەن، شۇنىڭ بىلەن غەربىي يۇرتنىڭ ئىچكىرىدە كى جايلار بىلەن بولغان ئالاقىسى قايتا ئەسلىگە كەلگەن.

يارغولغا يۈرۈش قىلىش تاڭ سۇلالىسى قوجۇ-ئى تىنچىتىش ئۈچۈن قوللانغان مۇھارىبىيە ھەرىكىتى، تەيزۇڭنىڭ جېنگۈەن 13 - يىلى (مىلادىيە 639 - يىلى)، لى شىنىڭ قوچو خانى چۇرۇبىنتاي غەربىي تۈركلەرگە بېقىنىپ ئۇلپان يولىنى توسۇۋەتكەنلىكىدىن، خوجۇنچىنى يارغولغا يۈرۈش قىلغۇچى باش دورغىسى، سىرۋۇنكە، قاپش ئالپنى يانداش دورغا قىلىپ، 150 مىڭ قوشۇن بىلەن غەربكە جازا يۈرۈشى قىلىشقا ئاتلاندىرغان. ئىككىنچى يىلى 5 - ئايدا، تۇرشاۋۇل جىياڭ شىڭبېن شەرقىي تەڭرىتاغ (بوغدا ياكى قارلىقتاغ بولۇشى مۇمكىن) تى بىر يوللا ئىگىلىگەندە، غەربىي تۈرك يايغۇسى ئاشىنا بايان قاغانبۇت شەھىرى (ئالتۇنبالىق، يەنى ھازىرقى جىمىسار) بىلەن تاڭ سۇلالىسىگە بېقىنغان. قوشۇن تاغ ئېغىزىغا كەلگەندە، قوچو خانى چۇرۇبىنتاي تۇيۇقسىز ئۆلۈپ كەتكەن، 9 - ئايدا، ئۇنىڭ ئوغلى چورقېشىن تەسلىم بولۇپ ئالدىغا چىققان، تاڭ سۇلالىسى بۇ جايدا غەربىي قوچو ئايمىقى تەسىس قىلغان، كېيىن يارغول ئايمىقىغا ئۆزگەرتكەن ھەمدە ئەنشى قورۇقچى بەگ مەھكىمىسى تەسىس قىلىپ، چېرىك ئۇرغۇزۇپ قوغدىغان.

1- يىلى (مىلادىيە 689 - يىلى)، ۋۇزبىيەن تاڭ سۇلالىسىنىڭ سەلتەنەت نامىنى ئەمەلدىن قالدۇرۇپ، دۆلەت نامىنى جوغا ئۆزگەرتىپ، ئۆزىنى ئۇلۇغ جولىڭ خانى دەپ ئاتىغان ھەمدە ئاراساڭقا قىلىنغان ئۇرۇشنىڭ زەپەر تەنتەنىسىنى يېڭى سەلتەنەتكە سوۋغا قىلماقچى بولغان. بۇ قېتىملىق يۈرۈش قىلىش ئىشلىرى ئۇزاققا سوزۇلغانلىقتىن، تۆبۈتلەر تولۇق تەييارلىق كۆرگەن، ئۇلار ئاۋۋال غەربىي يۇرتنىڭ خەزىنىلىرىنى قۇرۇقداپ، دۇنخۇاڭدا تاڭ سۇلالىسى قوشۇنلىرىغا زەربە بەر-مەكچى بولغان؛ يەنە تاڭ سۇلالىسى قوشۇنىنى ئالداپ ئىچكىرىلەپ كىرگۈزگەن، ۋېي دەيجيا قۇملۇقتىن غەربىيلىك ئۆتۈپ، ئاقسۇ دەرياسىغا كەلگەندە چوڭ قار شىۋىرغانغا دۇچ كېلىپ، ئوزۇق-تۈلۈكلەر ئۈزۈلگەنلىكتىن، مەغلۇپ بولغان. شۇنىڭ بىلەن تاڭ سۇلالىسىنىڭ غەربتىكى تۆت قورغانى تۆبۈتلەرنىڭ قولىغا ئۆتكەن. ۋېي دەيجيا شىۋىجۇ (ھازىرقى گۇاڭشى ئۆلكىسىدىكى گۇيپىڭ)غا سۈرگۈن قىلىنغان، ئۇنغۇ ئۆلتۈرۈلگەن. غەربىي يۇرت قورۇقچى بېگى تاڭ شىۋىجىڭ قالغانلارنى يىغىپ يارغول (ھازىرقى تۇرپان) نى ساقلىغانلىقتىن، يارغول تۇتۇقلۇقىغا قويۇلغان.

قورۇمغا يۈرۈش قىلىش تاڭ سۇلالىسىنىڭ غەربىي تۈركلەردىن ئىلىگ بەگ يايغۇ قاغانغا جازا يۈرۈشى قىلىش مۇھارىبىيە ھەرىكىتى. جېنگۈەن 21 - يىلى (مىلادىيە 647 - يىلى) 12 - ئايدا تاڭ قوشۇن تارتىپ غەربىي تۈركلەرگە جازا يۈرۈشى قىلىش توغرىسىدا يارلىق چۈشۈرگەن. سول قول شىرمەت چەۋەندازلار ئۇلۇغ جاڭجۇنى ئاشىنا شىرنى قورۇمغا يۈرۈش قىلغۇچى باش بوغ، سول قول شىرمەت چەۋەندازلار ئۇلۇغ جاڭجۇنى قايش ئالپ، ئالتۇن جۇلالىق كېڭەش بېگى، غەربىي يۇرت قورۇقچىبېگى گو شياڭي، تېرىقچىلىق بېگى، چىڭخې ۋىلايىتى بېگى يالڭ خۇڭلى قاتارلىقلارنى يانداش بوغ قىلىپ تەيىنلەپ، ئۇلارنى تۆلۈسلەر، تۈركلەر، تۆبۈتلەر ۋە تۇيغۇنلارنىڭ چېرىكلىرى ھەمدە تاڭ سۇلالىسىگە بېقىنغان غەربىي تۈرك سەركەردىسى ئاشىنا ئالپنىڭ قەبىلىسى بىلەن تەڭ ئاتلاندىرغان. ئۇلار چىڭگىللەرنى يېڭىپ، قاراشەھەرنى ئېلىپ، كۈسەنگە بېقىنغان قاراشەھەر خانى سىرپا ئاناچىنى تۇتۇپ كالىسىنى ئالغان، كۈسەن ئۇلۇغ سانغۇنى كەرتەننى مەغلۇپ قىلغان، خان شەھىرىنى ئىگىلەپ، بارخان (ھازىرقى ئاقسۇ) نى قورشاشقا ئالغان، غەربىي تۈركلەرنىڭ ياردەمچى قوشۇنىنى مەغلۇپ قىلىپ، كۈسەن خانى ئەلباشى بەگ، كۈسەن ۋەزىرى نار، كۈسەن ئۇلۇغ جاڭجۇنى كەرتەن قاتارلىقلارنى ئەسىرگە ئېلىپ تاڭ سۇلالىسىغا بېقىندۇرغان. بۇ چاغدا، تاڭ سۇلالىسىنىڭ

قى ئافغانىستاننىڭ شىمالىي قىسمى) لارنى بېسىپ ئۆتۈپ كەشمىر ئارقىلىق شىمالىي ھىندىستان چېگرىسىغا كىرگەن. شۇەنزىڭ ھىندىستاندا بۇددا مۇقەددەس جاي. لىمىنى تاۋاپ قىلىش جەريانىدا، داڭلىق ئاچارلارنى زىيارەت قىلغان، بۇددىزم قائىدىلىرىنى تەھسىل قىلغان، ئۇنىڭ نامى بەش ئەنەتكەنىڭ ھەرقايسى جايلىرىغا تارقالغان. تاڭ تەيزۇڭ جېنگۇەن 17 - يىلى، شۇەنزىڭ 657 پارچە نومىنى ئېلىپ قايتىشىدا، پامىر ئېگىزلىكىنىڭ جەنۇبىي قىسمىدىكى ۋاخان (ھازىرقى ئافغانىستان تەۋەسىدە) دىن ئۆتۈپ، كاۋاتتا (ھازىرقى تاشقۇرغان)، قەشقەر ئارقىلىق، جېنگۇەن 18 - يىلى ئەتىياز بىلەن ياز ئارىلىقىدا ئۇدۇن (ھازىرقى خوتەن) گە كەلگەندە، ئۇدۇن خانى ئوردو كەنتىدىن 100 چاقىدىمىچە ئالدىغا چىقىپ ئۇنى كۈتۈۋالغان. يولدا قاراقچىلارغا يولۇققانلىقتىن، ئۇدۇندە ئىككى ئايدىن كۆپرەك تۇرۇپ، راھىبلارغا نوم توپلىغان ھەمدە قاراقچىلار بۇلاپ كەتكەن نوملىرىنى ئىزدەشپ بېرىشكە ئادەم ئەۋەتكەن؛ شۇنىڭ بىلەن بىر ۋاقىتتا، تاڭ سۇلالىسى ئوردىسىغا غەربىي يۇرت سەپىرىنىڭ جەريانىنى مەلۇم قىلىش ئۈچۈن مەكتۇپ ئەۋەتكەن. تاڭ تەيزۇڭ شۇەنزىڭ دەرىھال قايتىپ كېلىپ ئۆزى بىلەن كۆرۈشۈشى توغرىسىدا يارلىق ئەۋەتكەن. شۇەنزىڭ يولغا چىقىشى ئالدىدا، ئۇدۇن خانى نۇرغۇن مال - دۇنيالارنى سوۋغا قىلغان. چەرچەن، پىشامشان (ھازىرقى چاقىدىمىچە ئەتراپىدا) خانلىرى ئادەم ئەۋەتىپ ئۇنى يول بويى قوغداپ ئۆزىتىپ قويغان. جېنگۇەن 19 - يىلى 1 - ئايدا، شۇەنزىڭ چاڭئەنگە يېتىپ بارغان ھەمدە سەپەر جەريانىدا كۆرگەن - ئاڭلىغانلىرىنى توپلاپ «بۈيۈك تاڭ سۇلالىسى دەۋرىدىكى غەربىي يۇرت خاتىرىسى» دېگەن كىتابنى يېزىپ چىققان. مىڭ سۇلالىسى دەۋرىدە يېزىلغان رومان «غەربكە ساياھەت» شۇەنزىڭ غەربىي يۇرتقا بېرىپ نوم تەھسىل قىلىش پائالىيىتى ئاساسىدا يېزىپ تەييارلانغان.

ئۇيغۇرلارنىڭ غەربكە كۆچۈشى 9 - ئەسىر - نىڭ ئوتتۇرىلىرى، گوپپىنىڭ شىمالىدىكى ئۇيغۇرلار تەبىئىي ئاپەت تۈپەيلىدىن قىرغىزلار تەرىپىدىن مەغلۇپ قىلىنغاندىن كېيىن، ھەرقايسى ئۇيغۇر قوۋمىلىرى كۆچۈشكە باشلىغان. ئۇگە قاغان 13 قەبىلىسىنى باشلاپ جەنۇبتا تاڭ سۇلالىسى چېگراسىدىكى رايونغا بارغان، كېيىن شىۋىرلارغا بېقىنغان. قىرغىزلار شىۋىرلارنى بېقىندۇرۇپ، قىسمەن ئۇيغۇرلارنى باشلاپ شىمالىي دەشتكە كەتكەن. قالغان كۆپ قىسىم ئۇيغۇرلار غەربتىكى قېرىنداشلىرىنىڭ يېنىغا كۆچكەن. دېمەك، بىر قىسىم تىبەتكە كەتكەن، ئەمەلىيەتتە تۆبۇتلەر باش-

تەسىر دائىرىسى كۈمەن، سۇلاڭ (ھازىرقى قەشقەر) گىچە كېڭەيگەن ھەمدە يەنىمۇ ئىلگىرىلىگەن ھالدا ئۇدۇن (ھازىرقى خوتەن) نى بېقىندۇرغان. بۇ تاڭ سۇلالىسىنىڭ غەربىي يۇرتنى ئىدارە قىلىشتىن ئىبارەت ئۇلۇغۋار ئىشنىڭ ئابدىسى بولۇپ قالغان.

شۇەنزىڭنىڭ غەربىي يۇرتقا بېرىپ نوم تەھسىل قىلىشى تاڭ سۇلالىسىنىڭ ئۇلۇغ راھىبى ئۈچ ئاڭلىق ھەزرىت شۇەنزىڭنىڭ بۇددا دىنىنىڭ كېلىش مەنبەسىنى ئايدىڭلاشتۇرۇۋېلىش، نومنىڭ خاتا تەرجىمىلىرىنى تۈزىتىش ئۈچۈن، ھىندىستانغا بېرىپ نوم تەھسىل قىلماقچى بولغان. جېنگۇەن 1 - يىلى (سلا - دىيە 627 - يىلى)، شۇەنزىڭ ئوردىدىن ھەمراھلىرى بىلەن غەربىي يۇرتقا بېرىپ نوم تەھسىل قىلىشنى ئەلەپ قىلغان، ئىلتىماسى تەستىقلىنىغانلىقتىن، ئۆزى توغرىلىق ئەنەتكەككە سەپەرگە ئاتلانغان. ئۇ چاڭئەن (ھازىرقى شەنشىدىكى شەن) دىن يولغا چىقىپ، چىنجۇ (ھازىرقى گەنسۇدىكى تېيەنچۇ)، لەنجۇلارنى بېسىپ ئۆتۈپ لياڭجۇ (ھازىرقى گەنسۇدىكى ۋۇۋېي) غا كېلىپ، ئىمۇپىرغول (ھازىرقى قومۇل) غا يېتىپ بارغان. ئۇنىڭ كېلىۋاتقانلىقىدىن خەۋەر تاپقان قوچو ئۇلۇغ ئۇيغۇر خانى چۈرۈپىنتاي ئەلچىلەرنى ئەۋەتىپ، يول - يوللاردا جاجاڭ قۇرۇپ ئۇنى كۈتكەن. ئۇ ئەسلىدە تەڭرىتاغدىن ئۆتۈپ قاغانبۇت شەھىرى (ھازىرقى جىمىسار) ئارقىلىق غەربكە بارماقچى بولغان، لېكىن سەمىمىي، دوستانە كۈتۈۋېلىشلەرنى رەت قىلالماي، قوچو ئوردو كەنتى (ھازىرقى تۇرپان شەھىرىدىكى قوچو قەدىمىي شەھىرى) دە بىر ئايدىن ئارتۇق نوم توپلىغان. سەپەرگە ئاتلىنىش ئالدىدا، چۈرۈپىنتاي يول بويى كېرەك بولىدىغان كىيىم - كېچەك، ئاتلارنى ھازىرلاپ بەرگەندىن سىرت، 100 مىڭ ئالتۇن، 30 مىڭ ئاقچا سوۋغا قىلغان، بۇ نەرسىلەر بېرىپ - كېلىشتىكى 20 يىللىق خەج - خىراجىتىگە يېتەتتى؛ يەنە غەربىي تۈرك يابغۇسىنىڭ يول بويى ئېتىبار بېرىشى ۋە چېگرادىن ئۆزىتىپ قويۇشى ئۈچۈن، ئۇنىڭغا 500 توپ شايى دۇردۇن، ئىككى ھارۋا مېۋە - چېۋىلەرنى ئەۋەتكەن. قوچودىن قاراشەھەر ئارقىلىق كۈمەن (ھازىرقى كۈچا) غا بارغۇچە، شۇ جايلاردىكى ئۇلۇغ راھىبلار بىلەن بۇددىزم قائىدىلىرىنى تەتقىق قىلغان. غەربكە يەنە سەپەر قىلىپ بالۇكا ئېلى (ھازىرقى ئاقسۇ) دىن ئۆتۈپ، بەدەلئارت (غەربىي تەڭرىتاغنىڭ ئېغىزى، بەزىلەر بەدەلئارت دەپ قارسا، يەنە بەزىلەر قۇمئېرىق دەرياسى - نىڭ يۇقىرى ئېقىنىدىكى تاغ ئېغىزى دەپ قارايدۇ) ئارقىلىق مېڭىپ ئىسسىقكۆل (ھازىرقى قىرغىزىستاندىكى ئىسسىقكۆل) دىن ئېشىپ، توخارىستان (ھازىر -

قوشۇنىنىڭ كەينىدىن قوغلىشى ۋە قازاق، قىرغىزلار- نىڭ توسۇپ بۇلاڭ - تاللاڭ قىلىشىغا قارىماي، جۇڭگو- نىڭ غەربىدىكى كاتتا دېڭىز (ھازىرقى قازاقىستان تەۋە- سىدىكى بالقاش كۆلى) بويىغا كەلگەن. بۇ يەرگە كې- لىپ ئىككى تارماققا بۆلۈنگەن: بىر تارمىقى كۆلنىڭ غەربىدىكى گوبىنى بويلاپ جەنۇبتىن شەرققە قاراپ مې- ئىچىپ، چيەنلوڭ 36 - يىلى يازدا ئىلى دەرياسىنىڭ تارمىقى چارىن دەرياسى بويىغا كېلىپ، ئالدىغا چىققان چىڭ سۇلالىسى قوشۇنى بىلەن ئۇچراشقان؛ يەنە بىر تارمىقى كۆلنىڭ شىمالىنى بويلاپ شەرققە قاراپ مې- ئىچىپ ئىلىغا كەلگەن. بۇ قېتىمقى شەرققە مېڭىش سە- پىرى سەككىز يىل داۋاملاشقان، مۇساپىسى 1000 چا- قىرىغا يەتكەن. ئادەملەرنىڭ يېرىسى ئۆلگەن، چارۋى- لارنىڭ كۆپىنچىسى قىرىلىپ كەتكەن. چىڭ سۇلالىسى ھۆكۈمىتى ئۇلارنى قۇتقۇزۇش ئۈچۈن، گەنسۇ، ئىچكى موڭغۇل قاتارلىق جايلاردىن دەرھال 200 مىڭدىن ئار- تۇق تۇپاق قوي، ئات، 40 مىڭ دەندىن ئارتۇق گۈ- رۈچ، بۇغداي، 20 مىڭ كېسەكتىن ئارتۇق چاي، 50 مىڭدىن ئارتۇق قوي ئېرىسى، 60 مىڭ تۇپتىن ئارتۇق پاختا رەخت، 60 مىڭ جىڭغا يېقىن پاختا ھەمدە نۇر- غۇن چېدىرلارنى يۆتكەپ بەرگەن؛ شۇنىڭ بىلەن مۇۋا- پىق ئورۇنلاشتۇرۇش چارىسىنى مەسلىھەتلىشىپ بې- كىتكەن. چېڭدى (ھازىرقى خېبېي تەۋەسىدە) دا ئۇ- باش خان قاتارلىق سەركەردىلەر بىلەن كۆرۈشۈپ، ئۇ- لارنى ئايرىم - ئايرىم ھالدا تارتۇقلىغان. ئۇنىڭدىن باشقا «ئۇناغىن سۇجۇقتۇ كونا تورغات قەبىلىسىنىڭ چورۇقتۇ خانى» دېگەن ئوتۇغات بەرگەن، ئۇنىڭ قول ئاستىدىكىلەر ئوڭ، تۆۋەن، سول، يۇقىرى دەپ تۆت قاناتقا بۆلگەن ۋە ئۇلارنى كور قارا ئۇسۇ (ھازىرقى شى- خو)، يۇلتۇز، دىنغبالىق (ھازىرقى جىڭ ناھىيىسى)، قويۇقسارلاردا چارۋىچىلىق قىلىشقا ئورۇنلاشتۇرغان؛ سەرەڭ چىنسە تەچىلتۇنى يېڭى تورغات قەبىلىسىنىڭ بېرىشقا ئورۇنلاشتۇرغان ئايماق بەگلىكىگە، قوبدۇ (ھازىرقى موڭغۇلىيە تەۋەسىدە) دا چارۋىچىلىق قىل- گان؛ گۇنگىر باچىسە تەچىلتۇنى خوشۇت قەبىلىسىنىڭ تۈشتۈ بىلىكتەلىكىگە قويۇپ، باغراش كۆلىنىڭ شىما- لىدا چارۋىچىلىق قىلىشىغا ئورۇنلاشتۇرغان. چيەنلوڭ 40 - يىلى ئايماق، قوشۇن تۈزۈلۈشى يولغا قويۇلغان. دا، جەمئىي 6 ئايماق، 16 قوشۇنغا بۆلۈنۈپ، ھەرقاي- سى جايلاردىكى جاڭجۇن، خان ئامبال، ئاغلاقچى ئام- باللارنىڭ باشقۇرۇشىدا بولغان.

قايدۇ، دۇۋا ئوپىلىڭى قايدۇ (؟ - 1301)

قۇرۇش دائىرىسىدىكى گەنجۇ (ھازىرقى گەنسۇدىكى جاڭجېي) قاتارلىق جايلارغا كەلگەن. ئەتراپتىكى ھەرقاي- سى تارماقلار، ئۇيغۇرلار توپلىشىپ گەنجۇ ئۇيغۇر ھا- كىمىيىتىنى قۇرۇپ، غەربتە بۈگۈنكى قومۇلىنى تىز- گىنىلىگەن. يەنە بىر قىسىم ئۇيغۇرلار ساچى (ساۋچى) مەڭلىك تېگىن قاتارلىقلار 15 قەبىلىنىڭ تەخمىنەن 200 مىڭدىن ئارتۇق ئادەمنى باشلاپ، ئۇيغۇرىيە يولى بىلەن غەربكە، يەنى شىمالىي دەشتتىن ئالتاي تېغىدىن ئېشىپ جەنۇبقا ئۆتۈپ، بېشبالىق (ھازىرقى جىمىسار) قا كەلگەن؛ يەنە تەڭرىتاغدىن ئېشىپ جەنۇبقا ئۆتۈپ، قارا شەھەرنى ئېلىپ، يەنە كۇچا، قوچو ئەتراپىنى ئىگىلىگەن. دەسلەپتە مەڭلىك تېگىن ئۆزىنى ياغۇ دەپ ئاتىغان؛ داجوڭ 2- يىلى (مىلادىيە 848- يىلى)، ئۆزىنى قاغان دەپ ئاتاىپ، كۈسەن ئۇيغۇرلىرىنىڭ سە- كەردىسى بولغان. شىيەنتوڭ 7 - يىلى (مىلادىيە 866- يىلى)، بېشبالىق ئۇيغۇرلىرىنىڭ بۈكۈچىن (بۈگۈ- چىن) قوچونى بېقىندۇرغاندىن كېيىن، يەنە كۇچا، قاراشەھەر قاتارلىق جايلارنى ئىگىلىپ، قوچو ئۇيغۇر ھاكىمىيىتىنى قۇرغان. يەنە بىر قىسىم بېشبالىق ئار- قىلىق تەڭرىتاغنىڭ شىمالىنى بويلاپ غەربكە يۈرۈپ، پامىرنىڭ غەربىدىن ئۆتۈپ قارلۇقلار يۇرتىغا، يەنى يەتتەسۇ رايونى (ھازىرقى قازاقىستاندىكى بالقاش كۆلى- نىڭ جەنۇبى) غا كەلگەن، ئۇلار غەربىي پامىر ئۇيغۇر- لىرى دەپ ئاتالغان. كېيىن بالاساغۇن (ھازىرقى قىر- غىزىستاندىكى توقماق) بىلەن قەشقەرنى مەركەز قىل- لىپ، قارلۇق، ياغما، چىڭىللار بىلەن بىرلىشىپ، قاراخانىيلار سۇلالىسىنى قۇرغان. غەربكە كۆچۈش ئۇي- غۇرلار تارىخىدىكى چوڭ ۋەقە بولغاچقا، ئۇنىڭ ئەھمىي- يىتى ناھايىتى چوڭ بولغان. تارىخىي ماتېرىياللار چۈ- ۋالچاق، كەمتۈك ۋە ئاددىي بولغانلىقتىن، تەتقىقاتچىلار- نىڭ تارىخىي پاكىتقا بولغان قاراشلىرىمۇ ئوخشاش ئەمەس.

تورغات موڭغۇللىرىنىڭ شىنجاڭغا قايتىشى ۋولگا دەرياسى ۋادىسىدىكى تورغات قەبىلىسىنىڭ مىڭ چاقىرىمچە مۇساپىنى بېسىپ شەرققە كۆچۈپ كەلگەن- لىك ئۇلۇغ ھەرىكىتى. چيەنلوڭ 35 - يىلى 11 - ئاينىڭ 20 - كۈنى (مىلادىيە 1771- يىلى 1 - ئاينىڭ 5 - كۈنى)، تورغات قەبىلىسىنىڭ خانى ئوباش خان چار روسىيە پادىشاھىنىڭ ئۇزۇن مۇددەت زۇلمىدىن قۇتۇلۇش ئۈچۈن، قەبىلىسىدىكى 33 مىڭدىن ئارتۇق تۈتۈن، 169 مىڭدىن ئارتۇق ئادەمنى باشلاپ قوزغىلاڭ كۆتۈرۈپ، جۇڭگوغا قايتىپ كېلىش سەپىرىنى باشلى- گان. ئۇلار ئورال دەرياسىنى كېچىپ ئۆتۈپ، روسىيە

ئوگداينىڭ نەۋرىسى؛ دۇۋا (؟ - 1308) چاغاتاينىڭ نەۋرىسى بۇراقنىڭ ئوغلى. ئارىق بۆكە توپىلىشى ئا. خىرلاشقاندىن كېيىن، قايدۇ خانلىق ئورنى ئوگداينىڭ ئەۋلادىغا تەئەللۇق بولۇشنى باھانە قىلىپ، ئۆزىنىڭ سۇيۇرغاللىق يېرى قايالىق (ھازىرقى قازاقىستاندىكى ئالدېقورغاننىڭ شەرقى) نى بازا قىلىپ، تەسىر كۆچمە نى كېڭەيتىپ، ئوگداي ئەۋلادىدىن بولغان خانلارنىڭ سەركەردىسى بولغان. قۇبلاي خاننىڭ جىيۇن 6 - يىلى (مىلادىيە 1269 - يىلى)، قايدۇ ئوگداي ئەۋلادىدىن، چاغاتاي ئەۋلادىدىن، جوجى ئەۋلادىدىن بولغان خانلار بىلەن تالاس (ھازىرقى قىرغىزىستاندىكى تالاس) تا ئىتتىپاق تۈزگەن ھەمدە ئۈچ تەرەپ ئىتتىپاقىنىڭ خوجىسى بولۇپ قۇبلاي ۋە ئىلخانىيە بىلەن قارشىلاشقان. 8 - يىلى، قۇبلاي دۆلەت نامىنى يۈن قىلىپ بېكىتكەن. قايدۇ چاغاتاي خانى بۇراقنىڭ ئىلخانىيە ئۆلۈشىغا بېسىپ كىرىشنى قوللىغان، مەغلۇپ بولغاندىن كېيىن يەنە چاغاتاينىڭ ئەۋلادى نەگۈبەي، بۇقا تۆمۈر ۋە دۇۋانى ئىلگىرى - كېيىن چاغاتاي خانلىقىغا تىكلىگەن ھەمدە ھەر يىلى قوشۇن تارتىپ يۈن سۇلالىسىنىڭ بىۋاسىتە قاراشلىق رايونلىرىغا بېسىپ كىرىگەن. جىيۇن 24 - يىلى، سول قول خانلاردىن ئوتتۇرىغا چىقىشنىڭ ئەۋلادى نايان، قاساردىن كېيىنكى خان شىدۇر، قاچىغۇندىن كېيىنكى خان شۇڭغار ۋە قادان خان قاتارلىقلار بىلەن بىرلىشىپ توپىلاڭ قوزغىغان. جىيۇن 26 - يىلى، قارا قورۇم (ھازىرقى موڭغۇلىيەدىكى قارا قورۇم) نى بىر يوللا ئىگىلىگەن. جىيۇن يىلىنىڭ ئاخىرلىرى، يۈن سۇلالىسى قوشۇنى توپىلاڭچى قوشۇنغا قايتۇرما زەربە بېرىپ، كامان (ھازىرقى روسىيىدىكى يەنسەي دەرياسىنىڭ يۇقىرى ئېقىنى) دەرياسى ۋادىسىغىچە بېسىپ كىرىپ، قايدۇنى ئىبىر سېمىر (ھازىرقى روسىيىدىكى ئوب دەرياسىنىڭ ئوتتۇرا ئېقىنى) غىچە سۈرۈپ بارغان. دادې 5 - يىلى (301 - يىلى)، يۈن سۇلالىسىنىڭ شىمالىي قارا قورۇم قورۇل چىرىكلىرى قايدۇ، دۇۋا قوشۇنى بىلەن ئالتۇنتاغدىكى تەكەلكۇ تاغ (ھازىرقى ئالتاي تېغىنىڭ ئوتتۇرا بۆلۈكى) ئەتراپىدا ئۇرۇش قىلغان. دۇۋا ياردىلانغان، قايدۇ ئۇرۇشتىن كېيىن قايتىش يولىدا ئۆلگەن، ئاساسىي خانلارنىڭ ئەمەلىي كۈچىمۇ ئاجىزلاشقان. دادې 8 - يىلى، يۈن سۇلالىسى ھۆكۈمىتى چاغاتاي، ئوگداي ئۆلۈشلىرى بىلەن كېلىشىم ھاسىل قىلغان. شۇنىڭ بىلەن قايدۇ، دۇۋا توپىلىشى ئاخىرلاشقان.

جۇڭغارلار توپىلىشىنى تىسەنچىمىش چىڭ سۇلالىسى شىنجاڭنى بىرلىككە كەلتۈرۈش يولىدا ئېلىپ بارغان بىر قاتار ئۇرۇشلارنىڭ ئومۇمىي نامى. كاڭشى، يۇڭجىڭ، چىيەنلوڭ ئۈچ سۇلالە جۇڭگونىڭ غەربىي شىمالىي زېمىنىنى بىرلىككە كەلتۈرۈش، چار روسىيىنىڭ تاجاۋۇزى ۋە كېڭەيمىچىلىكىنى توسۇش ئۈچۈن، تەپرىقچىلىق قىلىپ، دەۋران سۈرۈۋاتقان جۇڭغارلار بىلەن ئۇزۇن مۇددەتكىچە ئۇرۇش قىلغان، جۈملىدىن بۇ ئۇرۇشلارنىڭ ئىچىدە يەتتە قېتىم چوڭ ئۇرۇش بولغان.

ئۇلان بۇتۇن ئۇرۇشى كاڭشى 27 - يىلى (مىلادىيە 1688 - يىلى)، جۇڭغارلاردىن غالدان قالغانىڭ ئىچكى مالىمانچىلىقىدىن پايدىلىنىپ ۋە چار روسىيىنىڭ كۈشى كۈرتىشى بىلەن، قالقا دىنىي ئاقساقال قابۇرۇن دامبە ئىككى يىل ئىلگىرىكى بىر قېتىملىق ئۇچرىشىشتا دالاي لاما (5 - دالاي، ئۇ بۇ چاغدا ئۆلۈپ كەتكەن) نىڭ ئەلچىسىگە بېھۆرمەتلىك قىلغان دېگەننى باھانە قىلىپ، 30 مىڭ چىرىكنى باشلاپ قالقا مولغۇللىرىغا ھۇجۇم قىلغان ھەمدە ئاستانىگە 700 چاقىرىم كېلىدىغان ئۇلان بۇتۇن (ھازىرقى ئىچكى موڭغۇلىدىكى كېشېكتىڭ قوشۇنىنىڭ تەۋەسىدە) غىچە بېسىپ كىرگەن. كاڭشى قوشۇن تارتىپ قارشى ھوجۇمغا ئاتلانغان، 32 - يىلى 8 - ئايدا، غالداننىڭ 30 مىڭ تۈگە بىلەن قۇرغان تۈگە ئىستېھكامى بىت - چىت بولغان، غالدان نەچچە مىڭ ئادەمى بىلەن مەغلۇپ بولۇپ قويدۇ (ھازىرقى موڭغۇلىيە تەۋەسىدە) غا چېكىنگەن.

زۇن مودۇن ئۇرۇشى كاڭشى 34 - يىلى يازدا، غالدان 30 مىڭ چىرىك توپلاپ كورۇلۇن دەرياسى بويىغا كەلگەن. ئىككىنچى يىلى ئەتىيازدا، چىڭ سۇلالىسى 100 مىڭ چىرىكنى سول قول، ئوتتۇرا، ئوڭ قولدىن ئىبارەت ئۈچ تەرەپتىن ھوجۇمغا ئاتلاندىرىغان. يازدا فىيانغۇ ئوڭ قول چىرىكلەرنى باشلاپ زۇن مودۇن (توپ تال دېگەن مەنىدە. ھازىرقى موڭغۇلىيىدىكى ئۇلان باتۇرنىڭ شەرقىي جەنۇبىدىكى زۇن مودۇن دېگەن جاي) دا غالداننىڭ غول كۈچى بىلەن تۇتۇشقان، غالدان مەغلۇپ بولۇپ چىرىكلىرى بىلەن كۈنپېتىشكە قاچقان.

36 - يىلى ئەتىيازدا، كاڭشى نىڭشىيادىن چىرىكلەرنى ئەۋەتىپ زەربە بەرگەن. غالدان مەغلۇپ بولۇپ، كەبىسە 3 - ئايدا كېسەل بولۇپ ئۆلگەن.

تىبەت ئۇرۇشى كاڭشى 55 - يىلى، غالداندىن كېيىنكى جۇڭغارلار ھۆكۈمرانى سەۋاڭ رابدان چوڭ سەرەڭ دوندۇبىنى 6000 چىرىك بىلەن تىبەتكە ئاتلاندۇرغان. ئىككى يىلى لىخاسانى ئىگىلەپ، خوشۇتنىڭ

ئاقسۆڭەكلىرى ئوتتۇرسىدا ئون يىلىغىچە ئىچكى توقۇ-
 نۇش يۈز بەرگەن. چىڭ سۇلالىسى قوشۇنى چيەنلوڭ
 20 - يىلى ئىككى يول بويىچە ئىلىغا يۈرۈش قىلغان،
 چىڭ سۇلالىسى قوشۇنلىرى شىمالىي يول، شىمالنى
 تىنچلاندۇرغۇچى جاڭجۈن بەندى، شىمالنى تىنچلاندۇر-
 غۇچى ئوتتۇرانچى سانغۇن باغىبەندى؛ جەنۇبىي يول،
 ئەنشى سانغۇن يوڭچاڭ، ئەنشى ئوتتۇرانچى سانغۇن سا-
 لارنىڭ باشچىلىقىدا بورتالا دەرياسى بويىدا ئۇچراشقان.
 جۇڭغار سەركەردىسى داۋاچى قارشىلاشماي، گېردىن
 تېغى (ھازىرقى موڭغۇلكۈرە تەۋەسىدە) دىن قاچقاندا،
 چىڭ سۇلالىسى قوشۇنىنىڭ كېچىدە زەربە بېرىشىگە
 ئۇچراپ مەغلۇپ بولۇپ قېچىپ چىققان. ئۇ تەڭرىتاغ-
 دىن ئېشىپ ئۈچ (ھازىرقى ئۇچتۇرپان) قا بارغاندا،
 ئۇيغۇر ھاكىمىيىتى خوجەسى ئۇنى تۇتۇۋېلىپ، چىڭ
 سۇلالىسى ھۆكۈمىتىگە ئاپىرىپ بەرگەن. شۇنىڭ بىلەن
 ئىلى دەسلەپكى قەدەمدە چىڭ سۇلالىسى قوشۇنلىرى
 تەرىپىدىن بېسىۋېلىنغان.

ئامۇرسەنا توپىلىغىنىڭ تىنچىتىلىشى ئامۇرسەنا
 خىزمەت كۆرسەتكەنلىكىنى پەش قىلىپ ئويرات تۆت
 قەبىلىسىنىڭ ئۇلۇغ خانى بولۇش نىيىتى ئەمەلگە ئاش-
 مىغانلىقتىن، چيەنلوڭ 10 - يىلى، يارلىق بويىچە
 رېخىغا ئاتلىنىش سەپىرىدە ئۇلۇغول دەرياسى بويىدا
 توپىلاڭ كۆتۈرگەن. ئۇ چىڭ سۇلالىسى قوشۇنىنىڭ
 ھۇجۇمىغا ئۇچراپ، قازاق دالاسىغا (ھازىرقى قازاقى-
 تان) قېچىپ كەتكەن، ئۇزۇن ئۆتمەي يەنە بورتالاغا
 كېلىپ ئۇرۇش ئورنىنى قايتا تۇتاشتۇرغان. چيەنلوڭ-
 نىڭ 22 - يىلى، چىڭ سۇلالىسى قوشۇنى ئىككى يول
 بويىچە ھۇجۇمغا ئاتلانغان، چېگرىنى تىنچلاندۇرغۇچى
 ئوڭ قول ئوتتۇرانچى جاڭجۈن جاۋخۇي قازاق دالاسىغا
 چېگرىسىغىچە قوغلاپ بارغان. ئامۇرسەنا روسىيىگە قې-
 چىپ كەتكەن، كېيىن ئۇ يەردە چېچەك چىقىپ بولۇپ
 ئۆلگەن.

لاتساڭ خانىنى ئۆلتۈرۈۋەتكەن. 59 - يىلىنىڭ بېشى-
 دا، كاڭشى 14 - شاھزادىسى يۇنتىنى يىراققا مەدەت
 بەرگۈچى ئۇلۇغ سانغۇن قىلىپ تەيىنلەپ، چېرىكلەرنى
 باشلاپ كۆكنۇر (ھازىرقى چىڭخەي)، سىچۈەندىن ئە-
 بارات ئىككى يول ئارقىلىق تىبەتكە كىرىشكە ئاتلاد-
 ىدۇرغان.

خوتۇننۇر ئۇرۇشى يوڭجىياڭ 5 - يىلى (مىلادىيە
 1727 - يىلى)، سەۋاڭ رابدان ئۆلكەندىن كېيىن،
 ئوغلى غالدان سەرەڭ تەختكە چىققان. يوڭجىياڭ ئۇنىڭ
 دىن كۆكنۇردىن قېچىپ كەلگەن لوپتساڭ دەنزىنى
 ئۆتكۈزۈپ بېرىشنى تەلەپ قىلسا جاۋاب بەرمىگەن. 7 -
 يىلى ئەتىيازدا، قۇلدانى يىگىرتى تىنچلاندۇرغۇچى
 ئۇلۇغ جاڭجۈنى قىلىپ چېرىكلەرنى بىلەن ئالتايىنى ئە-
 گىلەشكە، يۇڭجىياڭنى يىراقنى تىنچلاندۇرغۇچى ئۇلۇغ
 جاڭجۈن قىلىپ چېرىكلەرنى بىلەن ياركۇلنى ئىگىلەشكە
 ئەۋەتكەن. 9 - يىلى، غالدان سەرەڭ 30 نىڭ چېرىك
 چىقىرىپ، تاۋۋال باغاندىن تەسلىم بولۇشقا ئەلچى ئە-
 ۋەتىپ، قۇلدانى خوتۇننۇرغا ئالداپ ئەكەلگەن، تۆت
 نەۋەتتىن قورشاپ كەلگەن يۆكتۈرمە چېرىكلەرنىڭ ئا-
 رىسىدا قالغان چىڭ قوشۇنلىرى تىرىپىرەن بولۇپ كە-
 تەن، ئاران قالغان 2000 ئادەملا قۇيۇغا چېكىنەلگەن.
 ئېردەن چاۋ ئۇرۇشى يوڭجىياڭ 10 - يىلى، غالدان
 سەرەڭ غەلىبىسىنى ئالغا ئىلگىرىلەپ، كىچىك سەرەڭ
 غوندىۋىنى 30 نىڭ چېرىك باشلاپ كۈرۈلۈن دەرياسىغا
 ئاتلاندىرغان، ئۆزىمۇ ئارقىدىنلا چېرىك باشلاپ ئاتلاد-
 ىغان. چىڭ سۇلالىسى جاڭجۈنى ئادەي، سايان نوپان
 ئىنانچىخانى خوشۇي سەرەڭ باشلىغان چىڭ سۇلالىسى
 قوشۇنى بىلەن ئېردەن چاۋ (گۇاڭشىيەن يۇتخانىسى) دا
 جىددىي ئۇرۇش قىلغان، جۇڭغار قوشۇنى قالدۇق ئا-
 دەملىرى بىلەن مۇھاسىرىدىن قېچىپ قۇتۇلغان.

ئىلىغا يۈرۈش قىلىش چيەنلوڭ 10 - يىلى (مىلا-
 دىيە 1745 - يىلى)، غالدان سەرەڭ ئۆلگەن، جۇڭغار



چىڭ سۇلالىسى زامانىدىكى بىرەيلەن سىزغان «جۇڭغار توپىلىغىنى تىنچىتىش رەسىملىرى»

سۇلالىسى ھۆكۈمىتى يارغاشاننىڭ ئەمىلىنى ئېلىپ تاشلاپ، جاۋ خۇينى چېگرىنى تىنچلاندۇرغۇچى جاڭجۇن قىلىپ چېرىكلەر بىلەن ھۇجۇمغا ئايلاندۇرغان.

خوجا جاھان ئاقسۇغا قېچىپ بارغاندا، ئاقسۇ ئاق-ساقىلى قوۋۇقىنى ئېتىۋېلىپ ئۇنى شەھەرگە كىرگۈز-گىلى قويىمىغان ۋە جاۋخۇيغا بېقىنغان. خوجا جاھان يەنە ئۈچ (ھازىرقى ئۇچتۇرپان) غا بارغاندا، يەنە رەت قىلىنغان؛ ئاندىن قەشقەر ۋە يەكەنلەرگە قېچىپ بارغان، چوڭ - كىچىك ئىككى خوجىنىڭ ھەرقايسى شەھەر-نى ساقلاپ جاھىللىق بىلەن قارشىلىق كۆرسىتىۋاتاتتى. كۈزدە، جاۋخۇي ئۈچ ھاكىمىيىتى خوجىسىنىڭ تەكلىپى بويىچە، 3000 چېرىكىنى باشلاپ يەكەننى ئالغان، ئوداي خوجىنى سەركەردە - چېرىكلەرنى باشلاپ خوتەننى بېقىندۇرۇشقا بۇيرۇغان. چوڭ - كىچىك ئىككى خوجا جاۋخۇينى يەكەننىڭ جەنۇبىدىكى قاراسۇدا قورشاۋغا ئېلىۋالغان. چيەنلوڭ 24 - يىلىنىڭ بېشىدا، چېگرىنى تىنچلاندۇرغۇچى ئوڭ قول ئوتتۇراڭچى جاڭجۇن فۇدې يېتىپ كېلىپ، ئىچكى - تاشقى جەھەتتىن قىستاپ قورشاۋنى بۆسۈپ، ئاقسۇغا قايتىپ قان. 6 - ئايدا، چىڭ سۇلالىسى چېرىكلىرى ئىككى يولغا بۆلۈنگەن، جاۋخۇي ئۈچتىن قەشقەرنى ئېلىشقا ئاتلانغان، فۇدې خوتەندىن يەكەننى ئېلىشقا ئاتلانغان. خوجا جاھان جەمەتىدىن بولغان ھەربىي خوجا - ھۈسەين خوجا («بېيجىڭدا تۇرۇشلۇق مۇسۇلمان تۆرىلەر» گە قاراك) قاتارلىقلار قىرغىزلارنىڭ ھەرقايسى قەبىلىلىرىنىڭ ئاقساقاللىرىنى باشلاپ، ئارقا تەرەپتىن ئىككى خوجا توپلىمىغا زەربە بەرگەن. بۇرھانىدىن قارشىلاشماي تەسلىم بولغان، خوجا جاھان تەسلىم بولماي، كەبەسە 6 - ئايدا ئات - ئۇلاغ، ئېرىخ-ماللارنى ئېلىپ چېگرا تەرەپكە قاچقان. 7 - ئايدا، چىڭ سۇلالىسى چېرىكلىرى ياشىل كۆل (ھازىرقى تاجىكىستان تەۋەسىدە) غىچە قوغلاپ بارغان. يەزەك بەگ خوجىسى، ئوداي خوجا ئۇنى تەسلىم بولۇشقا دەۋەت قىلغان، بۇنى ئاڭلاپ قورققان نەچچە مىڭ ئامما تاغدىن چۈشۈپ ئۇلارغا بېقىنغان. خوجا جاھان تەسلىم بولماي، ئاكىسى بىلەن ئۇرۇق - تۇغقانلىرىنى باشلاپ بەدەخشان (ھازىرقى تاجىكىستاننىڭ شەرقىي جەنۇبىي ۋە ئافغانىستاننىڭ شەرقىي شىمالىدا) غا قېچىپ بارغاندا بەدەخشان ئەمىرى مۇزەپپەر تەرىپىدىن ئۆلتۈرۈلگەن. چىڭ سۇلالىسى ھۆكۈمىتى خاتىرە ئۈچۈن «مۇ-

چوڭ، كىچىك خوجىلار توپلىمىنىڭ تىنچىتىلىشى چىڭ سۇلالىسىنىڭ غەربىي يۇرتى بىر-لىككە كەلتۈرۈش ئۈچۈن قىلغان ئۇرۇشى. چيەنلوڭ 20 - يىلى (1755 - يىلى)، چىڭ سۇلالىسى قوشۇنى داۋامىي ئۈستىدىن جازا يۈرۈشى قىلىپ، ئىلىنى بېسىۋالغان. جۇڭغارلارنىڭ فېئودال كۆچمەن چارۋىچى ئاق-سۆڭەكلىرىنىڭ نۇتقۇنلىقىدا ياشاۋاتقان جەنۇبىي شىنجاڭلىق ئاق تاغلىق تۇرغاق خوجىلار - خوجا بۇرھانىدىن، خوجا جاھان ئاكا - ئۇكا ئىككىسى چىڭ سۇلالىسىگە تەسلىم بولغان. چىڭ سۇلالىسى قوشۇنى خوجا جاھاننى ئىلىدا تۇرۇپ، جەنۇبىي شىنجاڭدىن يۆتكەپ چىقىلغان يانچىلارنى باشقۇرۇشقا بۇيرۇغان؛ بۇرھانىدىننى جەنۇبىي شىنجاڭغا قايتىپ خەلقنى ئۆزىنى باشقۇرۇشقا بويرىغان. ھالبۇكى، جەنۇبىي شىنجاڭدىكى قارا تاغلىقلار مەزھىپىدىكى خوجىلار ۋە دەھرىي فېئوداللار ئۇنى ئانچە قارشى ئالمىغان. ئامۇرەنا توپىلاڭ كۆتۈرگەندە، خوجا جاھان ئۇنىڭغا قوشۇلۇپ كەتكەن. چىڭ سۇلالىسى قوشۇنى ئامۇرەنانى جازالىماقچى بولغاندا، خوجا جاھان قورقۇپ، قول ئاستىدىكىلەرنى يوشۇرۇن باشلاپ جەنۇبىي شىنجاڭغا بېرىپ، ئۆزىنى باتۇرخان دەپ ئاتىغان. ئۇ ئاكىسىغا دەسلەپتە مانجۇلارغا بىرلىكتە قارشى تۇرايلى دەپ نەسىھەت قىلغان، كېيىن ئۇنى تەھدىت ئاستىدا بويسۇندۇرغان، چيەنلوڭ 22 - يىلى 3 - ئايدا دالالت قىلغىلى بارغان ئوتتۇراڭچى يانداش دۇتۇن ئامستۇ ۋە ئۇنىڭ باشلاپ بارغان 100 نەچچە سەركەردە - چېرىكلىرىنى ئۆلتۈرۈۋەتكەن ھەمدە بەگ، ئاخۇنلارنى ئۆزلىرى بىلەن تەڭ توپىلاڭ كۆتۈرۈشكە قىستىغان. كۇچا ھاكىمىيىتى ئوداي خوجا ئۇنىڭغا بېقىنماي ئىلىغا كەتكەندە، ئۇنىڭ ئائىلىدىكىلىرىنى ئۆلتۈرۈۋەتكەن. چىڭ سۇلالىسى قوشۇنى ئامۇرەنا توپىلىمىنى تىنچىتقاندىن كېيىن، جەنۇبىي شىنجاڭدىكى چوڭ، كىچىك خوجىلار توپلىمىنى تىنچىتىش ئۈچۈن قوشۇن ئەۋەتكەن. چيەنلوڭ 23 - يىلىنىڭ بېشىدا، ئاسىيىلارنى تىنچلاندۇرغۇچى جاڭجۇن يارغاشان تۇرپان ئىنانچىخانى ئىسىم خوجا قاتارلىقلارنى مەسلىھەتچى ئامبال، ئوداي خوجىنى ئالغىچى قىلىپ، چىڭ سۇلالىسىنىڭ ئون نەچچە مىڭ چېرىكىنى باشلاپ تۇرپاندىن غەربكە ئىلگىرىلىگەن، 5 - ئايدا كۇچانى قورشاۋغا ئالغان. يارغاشان ئوداي خوجىنىڭ گېپىگە قۇلاق سالماي، خوجا جاھاننى قاچۇرۇپ قويغان. چىڭ

بېرىلگەن. دەھرىي بەگدىن بىر تۇتۇن: ئۈچتۇرپان ھاكىمىيىتى خوجەسى. ئۇ داۋاچىنى تۇتۇش، خوجا جاھاندىنى قوغلاپ تۇتۇشتا خىزمەت كۆرسەتكەنلىكتىن، بېلە دېگەن ئوتۇغات بېرىلگەن.

ئۈچتۇرپان قوزغىلىڭى فېئوداللىق ئالۋاڭ - ھاشارلارغا قارشى قوزغالغان قوزغىلاڭ. چيەنلوڭ 30-يىلى (1765 - يىلى) 2 - ئايدا، ئۈچتۇرپان خان ئامبىلى سۇچىڭ، ھاكىمبەگ ئابدۇللا، رەھىمتۇللا بەگ (?~1765) نى 240 ئادەمنى باشلاپ جىگدە كۆچەتلىرىنى يەتكۈزۈپ بېرىشنى بۇيرۇغان، ئۇ قايسى جايغا ئاپىرىدىغانلىقىنى ئۇقالماي، ئۇلاردىن سورىسا ئەيىبلەنگەن، ئۇنىڭ قارشىلىقىنى قوزغىغان. ئۇنىڭ ئۈستىگە ئاتا - بالا سۇچىڭ ۋە ئابدۇللالار ئۆز مەيلىچە باشباش تاقلىق قىلىپ يۈرگەن ھەمدە ئاستىدىكىلەرنىڭ خەلققە خالىغانچە زۇلۇم سېلىپ بوزەك قىلىشىغا يول قويغان، ئۇلارنىڭ بۇ قىلمىشلىرىنى ئامما خېلىغىچە كۆڭلىگە يۈكۈپ يۈرگەن. سۇچىڭدىن نارازى بولۇپ يۈرگەن رەھىمتۇللا بەگ ھاشارچىلار بىلەن خۇپىيانە مەسلىھەت لەشكەردىن كېيىن، ئابدۇللانى قاماپ قويۇپ، ئاممىلىدىكىلىرىنى ئۆلتۈرۈۋەتكەن، ئۇنىڭدىن كېيىن خان ئامبال سۇچىڭنىڭ يامۇلىغا بېسىپ كىرىپ، ئۇنىڭ بالىسى ۋە غولام - دېدەكلىرىنى ئۆلتۈرۈۋەتكەن، سۇچىڭ ئۆزىنى ئۆلتۈرۈۋالغان. قوزغىلاڭچىلار ئۈچتۇرپان شەھىرىنى ئىگىلىگەندىن كېيىن، رەھىمتۇللا داھىيلىققا سايلانغان. بۇ ئىشتىن خەۋەر تاپقان ئاقسۇ خان ئامبىلى يېەنتاغاي چېرىكلىرىنى باشلاپ كەلگەن، رەھىمتۇللا شەھەر قوۋۇقىنى ئېچىۋېتىپ ئۇنىڭ بىلەن تۇتۇشقان. يېەنتاغاي شەھىرىنى توپقا تۇتقان. بۇنىڭدىن غەزىپى قوزغالغان قوزغىلاڭچى قوشۇن 400 كىشىدىن كۆپىيىپ 2600 كىشىگە ئۇلغاياغان. كۇچا، قەشقەر قاتارلىق جايلاردىكى ئامبال ۋە ھاكىمبەگلەر ئىلگىرى - كېيىن چېرىكلىرىنى باشلاپ ئۈچتۇرپاننى قورشاۋغا ئالغان. قوزغىلاڭچىلار قىرىلىپ كەتكەن. رەھىمتۇللا مۇ ئوق تېگىپ قازا قىلغان. 8 - ئايدا، قوزغىلاڭچى قوشۇندىكى سابىق شاڭجېڭ سىيىت قاتارلىق كىشىلەر 40 نەچچە ئادەمنى تۇتۇپ ئىلى جاڭجۇنى مىڭرۇيغا ئاپىرىپ بەرگەن، قوزغىلاڭمۇ مەغلۇپ بولغان. چىڭ سۇلالىسى ھۆكۈمىتى يېەنتاغاي قاتارلىق نۇرغۇن كىشىلەرنى ئۆلتۈرۈۋەتكەن، سۇچىڭنىڭ جىنايىتىنى ئاش-

سۇلمانلار يۇرتىنى تىنچىتىش خاتىرىسى ئۈچۈن ئوي - دۇرغان «ياشلى كۆل ئابدۇسى» نى تىكلەنگەن.

بېيجىڭدا تۇرۇشلۇق سەككىز مۇسۇلمان تۈرمىسى بېيجىڭغا تۇرغاقلىققا ئاپىرىلغان شىنجاڭ ئاقسۇ ۋەكىلىرى. مۇسۇلمانلار يۇرتى، يەنى جەنۇبىي شىنجاڭ رايونىنىڭ چىڭ سۇلالىسى دەۋرىدىكى ئاتىلىشى. چىڭ سۇلالىسى چيەنلوڭ 25 - يىلى (مىلادىيە 1760 - يىلى)، شىنجاڭنى بىرلىككە كەلتۈرۈشتە خىزمەت كۆرسەتكەنلەرنى خىزمىتى بويىچە تارتۇقلاپ، ھەرقايسى جايلىرىغا مەرتىۋە بەرگەن. ئۇلار جەمئىي سەككىز تۈتۈن، 35 ئادەم بولۇپ، يارلىق بويىچە بېيجىڭدا تۇرغاقلىقتا تۇتۇپ تۇرۇلغان ھەمدە موڭغۇللارنىڭ سېرىق جىيەكلىك تۇغلۇق قوشۇنى بىلەن ئاق جىيەكلىك تۇغلۇق قوشۇنىغا قارىغان، جۈملىدىن ئاق تاغلىقلار مەزھىپىدىكى خوجا ئەۋلادىدىن بەش تۈتۈن: ھۈسەيىن خوجا، ئىنىسى پەرىما خوجا، ئاكىسىنىڭ ئوغلى مەھمۇت خوجا، ئۈچىنچى ئاكىسىنىڭ ئوغلى تۇردى خوجا، شەرىپ جىيەنى ئابدۇراھمان خوجا. ئۇلار چوڭ، كىچىك خوجىلار بۇرھاندىن ۋە خوجا جاھان بىلەن بىر ئاتا - بوۋا، باشقا ئۇرۇقتىن بولغان خوجىلار ئىدى. چيەنلوڭ 22 - يىلى، ئۇرۇقىدىكى خوجا جاھان قاتارلىقلارنىڭ توپلىنىشىغا قارشى تۇرغان ھەمدە قىرغىز چارۋىچىلىق رايونىدا يوشۇرۇنۇپ يۈرگەن. چىڭ سۇلالىسى قوشۇن تارتىپ توپىلاشنى تىنچىتقاندا چېرىكلىرىنى باشلاپ قەشقەر ۋە يېڭىساردىكى توپىلاڭچى قوشۇننىڭ ئارقا يوللىرىغا ھۇجۇم قىلىپ، قورشاۋدا قالغان چىڭ سۇلالىسى چېرىكلىرىنى قۇتۇلدۇرۇشتا خىزمەت كۆرسەتكەن. ئۇلارغا ئايرىم - ئايرىم ھالدا بەگ ۋە بىرىنچى، ئىككىنچى، ئۈچىنچى دەرىجىلىك تەييجى دېگەن ئوتۇغات بېرىلگەن. چاغاتاي خان ئەۋلادىدىن ئىككى تۈتۈن: ئاكا - ئۇكا مەنسۇر خوجا ۋە قاسىم خوجا ئىدى. ئۇلار تۇرپاندىن بولۇپ، كاڭشى 59 - يىلى (1720 - يىلى)، چىڭ سۇلالىسى قوشۇن تارتىپ جۇڭغارلارغا جازا يۈرۈش قىلغاندا، چىڭ سۇلالىسى قوشۇنىغا ئات - تۆگەلەرنى تەقدىم قىلغان. چىڭ سۇلالىسى قوشۇنى قايتىپ كەتكەندىن كېيىن، جۇڭغارلار ئۇلارنى قاماپ قويغان. چيەنلوڭ 20 - يىلى، چىڭ سۇلالىسى قوشۇنى ئىلىغا كەلگەندە، ئۇلارغا بېقىنىپ خىزمەت قىلغانلىقتىن، تا - يىغۇر بەگ ۋە بىرىنچى دەرىجىلىك تەييجى دېگەن ناملار

چەككەن نۇرغۇن كىشىلەر تۇتۇلغان، تاپشۇرۇلغان 100 نەچچە مىڭ سەر ئەيپۇن شۇ جايدا ئاشكارا كۆيدۈرۈلگەن.

خوجىلار يېغىلىقى قوقەندە تۇرۇپ قالغان شىنجاڭلىق ئىسلام دىنىي ئاقسۆڭەكلىرىنىڭ شىنجاڭغا كېلىپ پاراكەندە قىلىشى. چىڭ سۇلالىسى قوشۇنلىرى بۇرھانىدىن، خوجا جاھانلارنىڭ بۆلگۈنچىلىك توپىلى-ئىنى تىنچىتقاندىن كېيىن، بۇرھانىدىننىڭ ئوغلى سامساق خوجا قوقەندە كېچىپ بېرىۋېلىپ، شىنجاڭدا ھاكىمىيەت بىلەن دىننى بىرلەشتۈرۈشتىن ئىبارەت ئىسلام يانچىلىق ھۆكۈمرانلىقىنى ئەسلىگە كەلتۈرۈشنى ھەر ۋاقىت خام خىيال قىلىپ كەلگەن. قوقەندىلىك ھۆكۈمرانلار شىنجاڭدىكى سودا مەنبەئەتنى كۆزلىپ، ئارىدىن تېخىمۇ كۆپ قانۇنسىز ئىمتىيازغا ئېرىشەكچى بولغان. ئىككى تەرەپ ئۆزئارا پايدىلىنىپ، نەچچە قېتىم خوجا ئەۋلادلىرى شىنجاڭغا كېلىپ پاراكەندىچىلىك قىلغان.

جياچىڭ 25 - يىلى (1820 - يىلى) دىن باشلاپ، بۇرھانىدىننىڭ نەۋرىسى جاھانگىر خوجا قوقەند خانىنىڭ كۆشكۈرتىشى بىلەن تۆت قېتىم قاراۋۇلخاندىن لارغا ھۇجۇم قىلغان ياكى خەلقنى توپلاڭ قوزغاشقا قۇتراتقان ۋە تەھدىت سالغان؛ داۋگۇاڭ 6 - يىلى (1826 - يىلى) ئۇ ئەنگلىيىگە قولچوماق بولۇپ، قوقەند چىرىكلىرىنى باشلاپ قەشقەر، يېڭىھېسار (ھازىرقى يېڭىسار)، يەكەن، خوتەندىن ئىبارەت تۆت شەھەرگە بېسىپ كىرىپ، تالان - تاراج قىلغان. شۇ جاي خەلقلىرى كەينى - كەينىدىن قارشى چىققان، چىڭ سۇلالىسى ھۆكۈمىتىمۇ قوشۇن ئەۋەتىپ تىنچىتقان، شۇنىڭ بىلەن تۆت شەھەر بارا - بارا ئەمىن تاپقان. داۋگۇاڭ 7 - يىلىنىڭ ئاخىرى، جاھانگىر خوجا تۇتۇلغان. بۇ ئەڭ ئۇزۇنغا سوزۇلغان «جاھانگىر - خوجا يېغىلىقى» ئىدى. داۋگۇاڭ 10 - يىلى، جاھانگىر خوجىنىڭ ئاكىسى يۈسۈپ خوجىمۇ قوقەندىلىك ھۆكۈمراننىڭ كۆشكۈرتىشى بىلەن ياللانما چېرىكلەر - نى باشلاپ قەشقەر، يېڭىھېسار، يەكەنلەرگە بېسىپ كىرگەن؛ شۇ يىلى 11 - ئايدا، چىڭ سۇلالىسى قوشۇ - نى يېتىپ كەلگەندە، يۈسۈپ قورقۇپ شىنجاڭدىن قېچىپ كەتكەن، بۇ «يۈسۈپ خوجا يېغىلىقى» ئىدى. داۋگۇاڭ 27 - يىلى 7 - ئايدا، جاھانگىرنىڭ جىيەنى

كارىلىغان، قوزغىلاڭچى قوشۇننىڭ رەھبەرلىرىنى دارغا ئاسقان، ئون نەچچە مىڭ خەلق ئاممىسى ئاق ئۆيلۈك قىلىنىپ ئىلىغا پالانغان. مىڭرۇي قاتارلىقلار قېپقالغان ئىشلارنى مۇۋاپىق ھەل قىلىش توغرىسىدا مەكتۇپ يوللىغان؛ يەنى ئامبال بىلەن بەگلەرنىڭ كۆرۈشۈش يۈسۈنىنى بېكىتىش، ھاكىمىيەتلەرنىڭ ھوقۇقىنى بۆلۈۋېتىش، بەگلەرنىڭ خۇسۇسىي ھائارغا سېلىش ئىشلىرىنى ئەمەلدىن قالدۇرۇش قاتالىقلار. چىڭ سۇلالىسى ھۆكۈمىتى مۇسۇلمانلار يۇرتىدىكى ئىشلارنى بىر تۇتاش باشقۇرغۇچى مەسلىھەتچى ئامبالنى قەشقەردىن ئۆچتۈرپانغا يۆتكەپ كەلگەن ھەمدە ئۆچتۈرپاندا تېرىقچىلىق قىلىشقا مەسئۇل قىلغان.

شىنجاڭ ئەيپۇنى چەكلەش نىزامى قائىدە - نىزام نامى. داۋگۇاڭ 19 - يىلى (1839 - يىلى)، چىڭ سۇلالىسى ھۆكۈمىتى «ئەيپۇنى قاتتىق چەكلەش نىزامنامىسى» نى تۈزۈپ پۈتۈن مەملىكەتكە تارقاتقان. شىنجاڭدا بىرئاز ئۆزگىرىش بولغان؛ شۇ يىلى، ئۈرۈمچىدە «يېڭى بېكىتىلگەن ماددىلار» تۈزۈلگەن؛ ئىككىنچى يىلى، ئىلىدا «ئۆزگەرتىش كىرگۈزۈلگەن نىزامنامە»، جەنۇبىي شىنجاڭدا «مۇسۇلمانلار يۇرتىدا ئەيپۇنى قاتتىق چەكلەش نىزامنامىسى» (يەنە «جەنۇبىي تىكى ھەرقايسى مۇسۇلمانلار شەھەرلىرىدە ئەيپۇنى تەكشۈرۈش ۋە چەكلەش نىزامنامىسى» دەپمۇ ئاتىلىدۇ) تۈزۈلگەن. ھەرقايسى نىزامنامىلەرنىڭ ئاساسلىق مەزمۇنلىرى: ئوغرىلىقچە يۆتكەپ كېلىنگەن ئەيپۇنلەرنىڭ ھەممىسىنى مۇسادىرە قىلىپ كۆيدۈرۈۋېتىش؛ چېگرا بويلىرىدىكى قاراۋۇلخانلار ئادەم ئاجرىتىپ قاتتىق تەكشۈرۈپ، چېگرا سىرتى (ئاساسەن ئوتتۇرا ئاسىيا رايونى) دىكىلەرنىڭ ئەيپۇن يۆتكەپ ئەكىرىشىدىن قاتتىق ساقلىنىش؛ ئوغرىلىقچە ئەكىرىگەنلەر تەكشۈرۈپ تۇتۇلغان ھامان، ماللىرى مۇسادىرە قىلىنىپ، ئۆزىنى قانۇن جازاسىغا تارتىش؛ ئەيپۇن تېرىغان، چەككەنلەر - نى قاتتىق جازالاش؛ ئەيپۇنى قاتتىق تەكشۈرمىگەن ياكى ۋەزىپىسىنى ئادا قىلالمىغانلارنى جازاغا تارتىش؛ چېگرا تەۋەسىدىكى ھەرقايسى مۇھىم قاتناش يوللىرىغا قاراۋۇلخانلارنى قۇرۇپ تەكشۈرۈپ، ئىچكىرى جايلا - دىكىلەرنىڭ ئەيپۇن يۆتكەپ ئەكىرىشىنىڭ ئالدىنى ئېلىشتىن ئىبارەت. ھەرقايسى نىزامنامىلەر ئىجرا قىلىنغاندىن كېيىن، ئەيپۇن يۆتكەنگەن، تېرىغان ۋە

كاتتا خان تۆرە بىلەن ۋەلىخان تۆرىنىڭ باشچىلىقىدىكى يەتتە غوجا قوقەندىن ئاتۇشقا كېلىپ، شۇ جاي خەلقىنى ئارقىسىغا سېلىپ قەشقەرگە ھۇجۇم قىلغان. ئۇلار قوقەندىكى سودىگەرنىڭ ئىچكى جەھەتتىن ماسلىشىپ بېرىشى بىلەن، شەھەرگە بېسىپ كىرىپ خەنزۇلارنى قىرغان، يېڭىھىسارغا ھۇجۇم قىلىپ خېلىغىچە ئاللا-سىغان. كۆزدە، چىڭ سۇلالىسى قوشۇنى ئاقسۇغا يېتىپ كەلگەن ۋە تەدرىجىي جەنۇبقا ئىلگىرىلەپ، قولىدىن كەتكەن ھەرقايسى مۇسۇلمانلار شەھەرلىرىنى ئىشغال قىلغان. كاتتا خان تۆرە قاتارلىقلار ئون نەچچە تۆڭگە ئالتۇن - كۈمۈشلەرنى ئارتىپ قوقەندىكە كەتكەن، بۇ «يەتتە غوجا يېغىلىقى» ئىدى. شىيەنڧىڭ 2 - يىلى (1852 - يىلى)، جاھانگىرنىڭ جىيەنى تەۋەككۈل خوجا، ۋەلىخان تۆرە قاتارلىقلار قەشقەر، ئۈچتۇرپان قاتارلىق جايلارغا كەلگەن؛ شىيەنڧىڭ 5 - يىلى، قاراۋۇلخانلارغا يەنە بېسىپ كېلىپ مالىمان قىلغان؛ چىڭ سۇلالىسى قوشۇنىنىڭ زەربىسىگە ئۇچراپ، شىنجاڭدىن دەرھال قېچىپ كەتكەن. شىيەنڧىڭ 7 - يىلى يازدا، ۋەلىخان تۆرە يەنە قوقەندىن چىرىكلىرىنى باشلاپ قەشقەر كونا شەھىرى (ھازىرقى قەشقەر شەھىرى)، يېڭىھىسار، كونا شەھىرى ھەمدە بارچۇق (ھازىرقى مابۇلجىن رايونى)، يەكەن، خوتەن قاتارلىق جايلارغا كېلىپ، خالىغىنىچە بۇلاڭ - تالاڭ قىلغان، ئۆزىنىڭ كەينىگە كىرمىگەنلەرنىڭ كاللىسىنى ئېلىپ تۆت يەردە كاللىدىن مۇنار ياسىغان. شۇ جاي خەلقى بانۇرانە قارشىلىق كۆرسەتكەن. چىڭ سۇلالىسى قوشۇنى يېتىپ كەلگەندە، شىنجاڭدىن قېچىپ كەتكەن، بۇ «ۋەلىخان تۆرە توپىلىقى» ئىدى. توڭجى 4 - يىلى (1865 - يىلى)، جاھانگىر خوجىنىڭ ئوغلى بۈزۈك خان تۆرە قوقەندىكىلىك ياقۇب بەگ بىلەن بىرلىشىپ قەشقەرگە بېسىپ كىرگەن، بۈزۈك خان تۆرە قورچاق خان قىلىپ تىكلەنگەن، كېيىن تۈتۈلۈپ قامالغان، ئاقمۇنتى قانداق بولغانلىقى ئېنىق ئەمەس، ئۇ توغرىسىدا سۈرگۈن قىلىنغان، ئۆلتۈرۈۋېتىلگەن، قوقەندىكە كەتكەن، دېگەن نەچچە خىل قاراش بار. ئۇزۇن ئۆتمەي ۋەلىخان تۆرەنىڭ جىيەنى ھېكسىخان تۆرە بىلەن كىچىكخان تۆرە قاتارلىقلار ياقۇب بەگكە ئەگەشكەن. كېيىن ۋەلىخان تۆرىمۇ يوشۇرۇن ئۆلتۈرۈلگەن. قوقەندىمۇ روسىيە تەرىپىدىن مۇتەقىز قىلىنغان.

كۇچا دېھقانلار قوزغىلىڭى ئۇيغۇر خەلقىنىڭ فېئوداللىق ئالۋان - ياساۋۇلغا قارشى قوزغىلىڭى. شىيەنڧىڭ 1 - يىلى، كۇچا، شايباز ئىككى جايدىكى ھاكىمبەگلەر يول - كۆۋرۈك، چېرىك ئۆتمەي، قاراۋۇلخان، ئېرىق - ئۆستەڭ، مازارلارنى يا. ساشنى باھانە قىلىپ سودىگەرلەردىن كەينى - كەينىدىن يۇقىرى ئۆسۈمدە قەرز ئالغان، پۇل ئەمەلىيەتكەندىن كېيىن، بەگ - ئامباللارنى سېتىۋېلىپ خان ئامبال ئۈرچىگاننىڭ قەرز پۇلىنىڭ ھەممىسىنى ئىككى جاي خەلقى ئۈستىگە ئېلىپ قايتۇرۇشى توغرىسىدا پەرىمان چۈشۈرۈشنى ئىلتىماس قىلغان. شىيەنڧىڭ 5 - يىلى (1855 - يىلى)، دېھقان مۇھەممەتئەلى قاتارلىقلار ئىلى چاڭچۈن يامۇلغا بېرىپ ئەرز سۇنغان؛ ئىلى چاڭچۈنى يەكەن مەسلىھەتچى ئامبىلى ئۈرچىگانغا خەت يوللاپ، بەگلەرنىڭ قايتا ئالۋاڭ سالماقلىقىنى بۇيرۇغان. شۇنىڭدىن ئېتىبارەن مۇھەممەتئەلىنىڭ ئىناۋىتى كۈنسېرى كۈتۈرۈلۈپ، ئۆزىنى «خەلىپە» دەپ ئاتىۋالغان. شىيەنڧىڭ 6 - يىلى قىشتا، كۈمۈش، ئاشلىقلارنى تاپشۇرۇشقا سۈپىلىگىلى كەلگەن بەگلەرنى ئىبراھىم شاھ بىلەن بىرلىكتە خەلق ئارىسىدا قامچىلىغان. شىيەنڧىڭ 7 - يىلى 1 - ئايدا، ئۇنى تۇتقىلى كەلگەن بەگلەرنى قاماپ قويغان. 3 - ئايدا، 2000 ئادەمنى يىغىپ، يېڭىدىن تەيىنلەنگەن ھاكىمبەگكە تەلەپ قويغان: بەگ، توڭجى - ئاخۇنلارنى يوقىتىش، ھەرقايسى يامۇللاردىكى قۇل ۋە يانچىلارنى بوشتىتىش، بەگ، تىلچاقلار ئىگىلىۋالغان دېھقانلارنىڭ يەرلىرىنى قايتۇرۇپ بېرىش قاتارلىقلار. شۇنىڭ بىلەن بىر ۋاقىتتا، قورال - ياراغلارنى ياساپ، ئاقسۇغا تەۋە ئاتۇش مەھەللىسىدىكى مىس كان قوزغىلاڭچىلىرى بىرلىشىپ كۈنچىقىش ۋە كۈنچىقىش تەرەپتىن كۇچا شەھىرىنى ئىسكەنجىگە ئالماقچى بولغان. ئەسلى 3 - ئايدا ھەرىكەتلەنمەكچى بولغان، ھاۋا ئۆزگىرىپ تۇرغانلىقتىن كەينىگە سۈرۈلگەن. ئۈرچىگان بەگلەر بىلەن چېرىكلەرنى يۆتكەپ باسقۇچ تۇرغان. قوزغىلاڭچىلار ئۇلارغا بىر تەرەپتىن قارشى تۇرۇپ ئاتۇش تەرەپكە چېكىنگەن، ئاقسۇغا تەۋە قاراتالغا كەلگەندە، مۇھەممەتئەلى بىلەن ئىبراھىم شاھ قاتارلىقلار تۈتۈلۈپ ئۆلتۈرۈلگەن، قوزغىلاڭ مەغلۇپ بولغان.

ئىلى تۇڭخان يېغىلىقى چىڭ سۇلالىسىنىڭ

شىنجاڭدىكى ھۆكۈمرانلىق مەركىزىي رايونىدا يۈز بەرگەن قوراللىق قوزغىلاڭ. شەنشى، گەنسۇ تۇڭگانلىرى قوزغىلىڭىدىن كېيىن، شىنجاڭنىڭ ھەرقايسى جايلىرىدىكى تۇڭگانلارنىڭمۇ غەزىبى قوزغالغان. توغجى 1-يىلى (1862-يىلى)، سۈيدۆڭ (ھازىرقى قورغاس ناھىيىسى بازىرى) لىق تۇڭگان ياكى سەنشەڭ، پىچاقۋاز مائەر ئەتراپتىكى تۇڭگانلار ۋە يېشىل تۇغلۇق قوشۇنىدا تۇرۇشلۇق تۇڭگان چېرىكچىبەگلىرى ۋە چېرىكلىرى بىلەن ئالاقىلىشىپ بىرلا ۋاقىتتا قوزغىلاڭ كۆتۈرۈۋەتكەن بولغان. 1 - ئاينىڭ ئاخىرى، كېلىشكەن ۋاقىت ئىدى، ياكى سەنشەڭ، مائەر تۇڭگانلارنى باشلاپ تەلەك كۈرەسى (ھازىرقى قورغاس ناھىيىسىنىڭ غەربىي شىمالىدا) گە بېسىپ كىرىپ، ئامبارلاردىكى قورال - ياراغلارنى ئېلىپ، چېرىكلەرنى ئېتىۋەتكەن، بىراق باشقا ھەرقايسى جايلار قوزغالمايغان. 2 - ئاينىڭ ئالدىدا، بايانداي كۈرەسى (ھازىرقى غۇلجا شەھىرىنىڭ غەربىدىكى غۇلجا ناھىيىسىنىڭ بايانداي يېزىسى) دىكى تۇڭگانلار شەھەر سىرتىدىكى يوقۇلار بىلەن ئالاقىلىشىپ ئۇلارغا ماسلاشقان. ئىلى جاڭجۇنى تۇرۇشلۇق جاي كۈرە (ھازىرقى قورغاس ناھىيىسى بازىرىنىڭ جەنۇبىدا) دە، قوزغىلاڭ كۆتۈرۈلگەن ئىككى ئورۇننىڭ ئوتتۇرىسىدا ئىدى. ئىلى جاڭجۇنى جىددىي قوشۇن يۆتكەپ باستۇرۇپ، ياكى سەنشەڭ، مائەر ئىككىسىنى تۈتۈپ پارە - پارە قىلىپ ئۆلتۈرۈۋەتكەن. 100 نەچچە قوزغىلاڭچى تۇڭگاننى قولغا ئالغان. تۇڭگان يېغىلىقى شۇنىڭ بىلەن مەغلۇپ بولغان.

شىنجاڭدىكى دېھقانلار قوزغىلىڭى ھەرقايسى مىللەت دېھقانلىرىنىڭ فېئوداللىققا قارشى كۈرۈشى. 19 - ئەسىرنىڭ ئوتتۇرىلىرى، شىنجاڭنىڭ جەنۇبىي رايونلىرىدىكى يېزىلاردا بىرقاتار ھاشارغا قارشى كۈرەشلەر يۈز بېرىپ، بارغانسېرى ئۇلغىيىش ۋە زىيىتىنى شەكىللەنگەن. شېنەڭ 9 - يىلى (1859 - يىلى)، تەيپىڭ تىدېنگونىڭ ئېلانى چۆچەك شەھىرىنىڭ تاملېرىدا كۆرۈلگەن، توغجى 1 - يىلى (1862 - يىلى)، شەنشى، گەنسۇ قوزغىلاڭچى تۇڭگانلار ئادەم ئەۋەتىپ شىنجاڭدىكىلەر ئالاقىلىشكەن. توغجى 3 - يىلى، شىنجاڭدىكى ھەرقايسى مىللەت دېھقانلىرى تەڭرىتاغنىڭ جەنۇبىي ۋە شىمالىدىكى قوزغىلاڭ مەشىلىنى تۇتاشتۇرغان.

كۇچا قوزغىلىڭى كۈرەش ئاۋۋال كۇچادىكى ئۆزگەن دەرياسى بويىدا ئۆستەڭ چېپىپ بوز يەر ئېچىۋاتقان ھاشارچى دېھقانلار ئارىسىدا پارتلىغان. ئۇلار ئىككى چېرىكىنى ۋە 15 بەگىنى ئۆلتۈرۈۋېتىپ، كۇچا شەھىرىگە قاراپ ماڭغان. شەھەر سىرتىدىكى ئۇيغۇرلار ئۇلارغا ماسلىشىپ، چېرىك ئۆتىشى ۋە رەستىلەرنى كۆيدۈرۈۋەتكەن. كۇچا خان ئامبىلى سالىڭا: «قاراقچى خىتاي-لار، ئاسىي ئۇيغۇرلار توپلىشىپ ئىش تېرىدى»، «شەنشى، گەنسۇ، شىنجاڭدىكى مۇسۇلمان قاراقچىلارنى تىنچىتىش تەدبىرى» 68 - جىلد) دەپ جاز سېلىپ، دەرھال چېرىك يۆتكەپ باستۇرغان. 5 - ئاينىڭ باشلىرىدا، قوزغىلاڭچى قوشۇن شەھەرگە بېسىپ كىرىپ، سالىڭا، ھاكىمبەگ قۇربان، كۇچا ۋاڭى ئەھمەت ۋاڭىنى ئۆلتۈرۈۋەتكەن. باشلىقلىققا كۆتۈرۈلگەن راشىددىن خوجا ئۆزىنى «خان خوجا» دەپ ئاتىغان. 5 - ئاينىڭ ئوتتۇرىلىرىغا كەلگەندە، كورلىدىن ئاقسۇغىچە بولغان نۇرغۇن رايونلار قوزغىلاڭچىلارنىڭ قولىغا چۈشۈپ كەتكەن، بۇ كۇچادىكى «خان خوجا» ھاكىمىيىتى ئىدى.

گۇچۇڭ قاتارلىق جايلاردىكى مۇسۇلمانلار قوزغىلىڭى 6 - ئايدا، گۇچۇڭ، ئۈرۈمچى، سانجى، ماناس، كۇر قارا ئۇسۇ (ھازىرقى شىخو) قاتارلىق جايلاردىكى مۇسۇلمانلار كەبىنى - كەبىندىن قوزغىلاڭ كۆتۈرگەن. قەشقەر قوزغىلىڭى 7 - ئايدا، قەشقەر، يېڭى-ھىسار (ھازىرقى يېڭىسار) دا تۇرۇشلۇق يېشىل تۇغلۇق قوشۇنىدىكى تۇڭگان چېرىكچىبەگلىرى مۇسۇلمانلار بىلەن ئالاقىلىشىپ ئىش قوزغىغان. ئاق تاغلىقلارنىڭ تۆرىلىرى ئالدى بىلەن قەشقەر كونا شەھەر (ھازىرقى قەشقەر شەھىرى) نى ئىگىلەپ دەۋر سۈرگەن. ئۇزۇن ئۆتمەي بۇ شەھەر تاشمىلىق (ھازىرقى قەشقەر كونا شەھىرى) تىكى ھاكىمبەگ، قىرغىز سىدىقبەگ باشچىلىقىدىكى مۇسۇلمانلار تەرىپىدىن تارتىۋېلىنغان. يەكەندىكى ئۇيغۇر، تۇڭگان ئاتلىق چېرىكلىرى يەكەن خىتاي شەھىرىگە باستۇرۇپ كىرگەن، كونا شەھەردىكى نىياز ھېكمىبەگ چېرىك تارتىپ ئۆزى قوزغالغان.

قۇمۇل قوزغىلىڭى 8 - ئاي بىلەن 9 - ئاي ئارىلىقىدا، قۇمۇل، باركۆلدىكى ئۇيغۇر، تۇڭگانلار قوزغىغان. قوزغىلاڭ قۇمۇل ۋاڭى ۋە چىڭ سۇلالىسى چېرىكلىرى تەرىپىدىن باستۇرۇلغان. غۇلجا قوزغىلىڭى غۇلجا شەھىرىنى ۋاقىتلىق

دەم تەلەپ قىلغان. توغجى 4 - يىلىنىڭ بېشىدا، جاھانگىر خوجىنىڭ ئوغلى بۇزۇك خان تۈرە ياقۇب بەگ قاتارلىق 64 ئادەمنى باشلاپ كېلىپ قەشقەرگە تاجاۋۇز قىلغان. دېھقانلار قوزغىلىڭى ئاساسدا شەكىل لەنگەن ھەرقايسى جايلاردىكى تەپرىقچى ھاكىمىيەتلەر تاجاۋۇزچىلىققا قارشى كۈرۈشىنى ئۈنۈملۈك تەشكىللە - يەلمەي، ئۆز ئالدىغا ئۇرۇش قىلغانلىقتىن، ئەڭ ئاخى - رى ئۇلار ياقۇببەگ ھاكىمىيىتى تەرىپىدىن بىر - بىر - لەپ تارمار قىلىنىشتەك ئېچىنىشلىق تەقدىرگە دۇچار بولغان.

مىنتۇەن قوراللىق كۈچلىرى ئۈزلۈكسىز تەشكىللەنگەن خەلق قوراللىق كۈچ. توغجى 3 - يىلى (1864 - يىلى)، شىنجاڭ ھەرقايسى جايلىرىدا ئۈي - غۇر، تۇڭگانلارنى ئاساس قىلغان دېھقانلار قوزغىلىڭى قوزغالغان. رەھبەرلىك ھوقۇقىنى تۇتقان ئىسلام دىنى - دىكى يۇقىرى قاتلام تۈرىلەر مىللىي ئۆچمەنلىك پەيدا قىلىپ قىرغىنچىلىق قىلغان. خەنزۇ، مانجۇ قاتارلىق خەلقلەر تاغلارغا مۇكۈۋىلىپ ۋە گوبىنىڭ چەت ياقىلى - رىغا قېچىپ بېرىپ، ئۆزىنى قوغداش ئۈچۈن ئىتتىپاق - لىشىپ ئۇرۇش قىلغان. كۆلىمى چوڭ ئۇرۇشلار مۇ - نۇلاردىن ئىبارەت: (1) شۇ شۆگول (1842 - 1911) قىسمى. ئۇ ئۈرۈمچىنىڭ جەنۇبىدىكى نەنسەندە تۇرۇش - لۇق بولۇپ ئون نەچچە مىڭ ئادىمى، 5000 دىن ئارتۇق چېرىكى بار ئىدى. توغجى 10 - يىلى 4 - ئايدا، تۇڭگانلارنىڭ يېتەكچىلىكىدە، ئۈرۈمچىگە بېسىپ كى - رىپ ياقۇب بەگ تىكلىگەن قورچاق ھاكىم ما جوڭنى ئۆلتۈرۈۋەتكەن. ما جوڭنىڭ ئوغلى ما رېندې ياقۇب بەگنىڭ باسمىچى قوشۇنىنى باشلاپ كېلىپ ئۇلارغا قار - شى چىققان. تۇڭگانلار ئۇنىڭ قىرغىنچىلىقىغا چىدى - ماي، «شۇ شۆگولغا بېقىنغان» («شىنجاڭدىكى توپىلاڭنى تىنچىتىش خاتىرىسى» 1 - جىلد). شۇ شۆگول قوشۇنى باسمىچى قوشۇنىنى قوغلاپ چىقىرىۋې - تىپ ئۈرۈمچىگە كىرگەن. گۇمۇدى (ھازىرقى مى - چۈن) دىكى تۇڭگانلارنىڭ سەركەردىسى ما مىڭشەنمۇ شۇ شۆگول قىسمى بىلەن بىرلىشىپ ياقۇب بەگكە زەربە بەرگەن. توغجى 12 - يىلى، ئۈرۈمچى دۇتۇڭى جىڭ لىيەن، ۋاقىتلىق ئىلى جاڭجۇنى رۇڭ چۈەننىڭ قومان - دانلىقىدا ئەلەمپەرۋەرلەر قوشۇنى قىلىپ تەشكىللەند - ىگەن، شۇ شۆگول يانداش جاڭجۇنلۇققا قويۇلغان؛

باشقۇرۇپ تۇرغان ھاكىمبەگ ئابدۇرەسۇل ئۆزىنى ئە - مىر دەپ ئاتاپ، ئۇيغۇر، تۇڭگان خەلقىنى باشلاپ غۇلجا شەھىرىنى ئىگىلىگەن؛ روسىيىنىڭ مۇيىكىسىنى كۆي - دۈرۈۋېتىپ، روسىيىلىك ئەلچى ۋە سودىگەرلەرنى ھەي - دىۋەتكەن. تۇڭگان سۇلتان ما ۋەنىشاڭ (ئىسمى ياگۇر) شىبە تۇغىنىڭ باش دورغىسى قالماڭا ئارقىلىق ئىلى جاڭجۇنىگە مانجۇ، ئۇيغۇر، تۇڭگان ئۈچ تەرەپ ئىلىدى - كى توققۇز كۈرەنى بۆلۈپ باشقۇرۇش تەلىپىنى ئوتتۇ - رىغا قويغان. 10 - ئايدا، «قارا چېرىك گېن لاۋبا مىڭدىن ئارتۇق مۇتسەھم - قۇلاق كەستىنى يېغىپ» («شىنجاڭنىڭ خەرىتىلىك تەزكىرىسى. چېرىكچىلىك بابى - 2») قوزغىلاڭچى قوشۇنغا قاتناشقان. ئىلى جاڭجۇنى مىڭجۇ ۋەزىيىتىدىن قالدۇرۇپ سوراق قىلد - مىۋاتقان سابىق ھاكىمبەگ، غۇلجا شەھىرىنىڭ دەھرىي تەيجىسى مەزەمزا تى بوشىتىپ، قوزغىلاڭنى باستۇ - رۇشقا ياردەملىشىشكە بۇيرۇغان. مەزەمزا بارغاندىن كېيىن قوزغىلاڭچىلارغا قوشۇلۇپ كەتكەنلىكتىن، «سۇلتان» قىلىپ كۆتۈرۈلگەن. ئىككىنچى يىلى ئەت - يازدا، كۈرە (ھازىرقى قورغاس ناھىيىسى بازىرىنىڭ جەنۇبىدا) قولدىن كەتكەن، ئىلى جاڭجۇنى مىڭجۇ ئۆل - تۈرۈلگەن، قالدۇرۇلغان سابىق ئىلى جاڭجۇنى چاڭ - چىڭ تۇتۇلغان. شۇنىڭدىن كېيىن، ئەمىر بىلەن سۇل - تان ئوتتۇرىسىدىكى ھوقۇق تالىشىش كۈرىشى، قەست قىلىش، ئولتۇرۇۋېتىشتىن ئۇلغىيىپ ئۆزئارا نەيزىلە - شىش دەرىجىسىگە يەتكەن. ئەخمەت خان مىڭبېشى (ئىبراھىم) نىڭ ئوغلى ئەلاخان سۇلتان بولغان. بۇ شۇ چاغدىكى ئىلى سۇلتانلىقى ھاكىمىيىتى ئىدى.

خوتەن قوزغىلىڭى شۇ چاغدا بايدا ھاكىمبەگلىك قىلىۋاتقان خوتەنلىك خەزىنىچىبەگ بەگ ئېزىز كۇچا قوزغىلىڭىنىڭ دەسلەپكى مەزگىلىدە يۇرتىغا قايتىپ، قازى ھەبىبۇللا خوجا بىلەن ئالاقىلىشىپ ئالاماننى باش - لاپ خوتەنگە بېسىپ كىرگەن. ھەبىبۇللا ئۆزىنى پاشا دەپ ئاتىغان، بۇ شۇ چاغدىكى خوتەن ھەبىبۇللا پاشا ھاكىمىيىتى ئىدى.

سىدىقبەگ قەشقەر كونا شەھەر ۋەزىيىتىنى تىز - گىنلەشكە قۇربى يەتمەي، فەيز ئاباد (ھازىرقى پەزىۋات) لىق تۇڭگان جىن شياڭنىڭ قاتارلىقلارنى قوقەند (ھا - زىرقى ئۆزبېكىستان تەۋەسىدە) كە بېرىپ خوجا ئەۋلاد - لىرىنى تەكلىپ قىلىپ ئۇلارغا ئايانماقچى بولغان. خو - تەنلىك پاشا ھەبىبۇللامۇ چەت ئەلگە ئادەم ئەۋەتىپ يار -

جايدىكى ئۇيغۇر خەلقىنىڭ قارشىلىقىغا ئۇچراپ پۈت
تىرىپ تۇرالمىغان، قەيزا ئاباد (ھازىرقى پەيزىۋات) دا
تېرىقچىلىق قىلىۋاتقان تۇڭگان جىن شياڭيىڭ قاتارلىق
لار بىلەن بىللە قوقەندىكە بېرىپ قوقەندىكى ئاق تاغ
لىقلار مەزھىپىدىكى خوجا بۇرھانىددىننىڭ ئەۋلادى
بۇزروكخان تۆرىنى شىنجاڭغا تەكلىپ قىلىپ، ئۇلار
دىن پايدىلىنىپ تۆۋەندىكى خەلققە ھۆكۈمرانلىق قىلماق
چى بولغاندا ئالمىقول ياقۇب بەگنى ئۇلارغا قوشۇپ
شىنجاڭغا ئەۋەتكەن. ياقۇب بەگ يېقىنلىرىنى يىغىپ
قوراللاندىرۇپ، بۇرھانىددىننىڭ نەۋرىسى بۇزروك خان
تۆرى بىلەن يىل ئاخىرى قەشقەرگە كەلگەن ھەمدە شۇ
جايدىكى قوقەندىكە سودىگەرلەرنىڭ ياردىمى بىلەن سې-
دىقەبەگنى قوغلاپ چىقىرىپ، قەشقەر كونا شەھىرىنى
ئىگىلىگەن. سېدىق بەگ خەلقنى باشلاپ ياقۇب بەگكە
قارشى تۇرغان، تاجاۋۇزچىلىققا قارشى ئۇرۇش مانا
مۇشۇنىڭدىن باشلانغان.

ياقۇب بەگ قەشقەرنى ئىگىلىگەندىن كېيىن، يەنە
يېڭىھېسار (ھازىرقى يېڭىسار) نى بېسىۋالغان. يە-
كەندىكى ئۇيغۇر، تۇڭگانلار ياقۇب بەگنىڭ تۇنجى ھۆ-
جۇسىنى چېكىندۈرۈپ، كۇچادىكى خان خوجا راشىدىن
خوجىنىڭ قوشۇنى بىلەن بىرلىشىپ تاجاۋۇزچىلىققا
تەڭ قارشى تۇرغان. ياقۇب بەگ كۇچا قوشۇنىنى مە-
لۇپ قىلغاندىن كېيىن شەھەرگە كىرىپ يەتتە كۈن
تالان - تاراج قىلغان. كۈزدە، قوقەند خانى خۇدايار
قايتا تەختكە چىققان. ئۇنىڭ رەقىبى يۇنۇسجان زور
تۈركۈم مەغلۇپ بولغان چېرىكلەرنى باشلاپ، بۇزروك
خان تۆرىنىڭ قېرىندىشى ھېكىمخان تۆرى قاتارلىقلار
بىلەن بىرلىشىپ، چېگرىدىن ئۆتۈپ ياقۇب بەگكە قو-
شۇلغان. توغجى 5 - يىلى، ياقۇب بەگ يەكەنگە يەنە
بىر قېتىم بېسىپ كىرگەن. يىل ئاخىرى، ياقۇب بەگ
خوتەندىكى مازار - ماشايىخلارنى زىيارەت قىلىشنى با-
ھانە قىلىپ، خوتەن پادىشاھى ھەبىبۇللا نى ئالداپ ئۆل-
تۈرۈۋەتكەن. خوتەن خەلقى كوچا - كويلاردا باتۇرلارچە
قارشى تۇرغان. ياقۇب بەگ قىساس ئېلىش ئۈچۈن بەش
كېچە - كۈندۈز قىرغىنچىلىق قىلغان. 50 مىڭدىن
ئارتۇق خەلق ئۆي - ماكانىنى قوغداش يولىدا قازا
قىلغان.

توغجى 6 - يىلى، ياقۇب بەگ يېڭى تاجاۋۇزچىلىق
ئۇرۇشىنى باشلىغان. خان خوجا راشىدىن قارشىلىق
كۆرسىتىش ئۈچۈن كۈچلىرىنى تەشكىللەپ، ئاقسۇ،

گۇاڭشۇ 2 - يىلى (1876 - يىلى) ، چىڭ سۇلالىسى
قوشۇنلىرىنىڭ شىنجاڭنى قايتۇرۇۋېلىشىغا يېقىندىن
ياردەم بەرگەنلىكتىن باش بۇغ، چېرىكچى ئامباللىق
توۋغاتى بېرىلگەن. (2) جاۋ شىڭتى (1828 -
1905) قىسمى. ئۇ ماناسنىڭ شىمالىدىكى قۇمىتاغ
(ھازىرقى ساسەنزە) دا تۇرۇشلۇق بولۇپ، 1000 دىن
ئارتۇق چېرىكى بار ئىدى. ياقۇب بەگنىڭ باسماچى
قوشۇنىغا زەربە بېرىش ئۈچۈن، شۇ جايدىكى تۇڭگانلار
جاۋ شىڭتىنىڭ قىسمى بىلەن سۇلھ قىلىشقان ھەمدە
ياقۇب بەگ تىكلىگەن قورچاق ئەمەلدار ماقۇيۈەننىڭ
ئائىلىسىدىكىلەرنى ئۆلتۈرۈۋەتكەن، ما فۇيۈەن قېچىپ
كەتكەن. توغجى 10 - يىلى، جاۋ شىڭتى چېرىكلەرنى
باشلاپ شىخەنزىدە ھارۇنكەشتەك ياسىنىۋېلىپ پايلاقچە-
لىق قىلىپ يۈرگەن رۇس ئەسكىرىنى ئۆلتۈرۈۋەتكەن.
توغجى 12 - يىلى، چىڭ سۇلالىسى جاۋ شىڭتى قى-
سمى ئەلچى سول قول قوشۇن قىلىپ تەشكىللىگەن.
گۇاڭشۇ 2 - يىلى، يارلىق بويىچە شىمالىي يولنى
ساقلايدىغان دۆتۈك قىلىپ قويۇلغان، كېيىن ئەسلى-
دىن قالدۇرۇلغان. (3) كوك سەي (؟ ~ 1880)
قىسمى. ئۇ جىمىساردا تۇرۇشلۇق بولۇپ، دەسلەپتە
ئۇنىڭ ئۇيۇشقان ئادىمى بىرنەچچە مىڭ ئىدى، قومۇلغا
چېكىنگەندىن كېيىن خان ئامبال ۋېن لىڭنىڭ باشقۇ-
رۇشىدا بولغان، ئۇنىڭ قىسمى سەلتەنەت قوشۇن دەپ
ئاتالغان؛ ياقۇب بەگ ئۈرۈمچىگە بېسىپ كىرگەندە،
يارلىق بويىچە گۇچۇڭ، جىمىسارنى ساقلىغان. گۇاڭ-
شۇ 2 - يىلى، چىڭ سۇلالىسى قوشۇنىغا ماسلىشىپ
ماناسنى قايتۇرۇۋالغاندا، تۇتۇقلۇققا قويۇلغان؛ تۇڭگان-
لارنى كەلسە - كەلمەس ئۆلتۈرگەنلىكتىن ۋەزىپىسى-
دىن قالدۇرۇلغان.

ياقۇب بەگنىڭ شىنجاڭغا تاجاۋۇز قىلىپ
كىرىشى مۇھىمەت ياقۇب بەگ (1825-1877) ،
قوقەندىكە (ھازىرقى ئۆزبېكىستان تەۋەسىدە) ، قوقەند
خانى خۇدايارخاننىڭ مىڭبېگى ئالمىقولنىڭ قول ئاستى-
دا قوشىبېگى بولغان. توغجى 3- يىلى (مىلادىيە
1864- يىلى) نىڭ كېيىنكى يېرىمىدا، شىنجاڭدا دېھ-
قانلار قوزغىلىڭى قوزغالغان. تاشمىلىق (ھازىرقى
قەشقەر كونا شەھەردە) دىكى قىرغىز ھاكىمبەگ سېدىق
مۇسۇلمانلارنىڭ ياردىمى بىلەن قەشقەر كونا شەھەر (ھا-
زىرقى قەشقەر شەھىرىدە) گە بېسىپ كىرگەندە، شۇ

لارنى قوغلىۋەتمەكچى بولغان. يىل ئاخىرى، روسىيە كونسولى كانچىلارنى زورلۇق بىلەن قوغلىۋەتكەن؛ ئىككىنچى يىلى 4 - ئايدا، كانچىلاردىن ئىلگىرى - كېيىن 200 نەچچىسىنى ئۆلتۈرۈۋەتكەن. 5 - ئايدا، ئەن يۈشەن، شۇ تىيەنراۋ كانچىلارنى باشلاپ روسىيە مويكىسىغا توپلىشىپ، قاتلىنى تاپشۇرۇپ بېرىشنى تەلپ قىلغان، لېكىن مەسلىھەتچى ئامبال چېبرىكلەرنى ئەۋەتىپ ئۇلارنى قوغلىۋەتكەن. 7 - ئاينىڭ ئوتتۇرىسى، مۇسۇلمان، خەنزۇ قاتارلىقلاردىن بولۇپ 500 دىن ئارتۇق كانچى چار روسىيە مويكىسىنى قورشىۋالغان ھەمدە ئوت قويۇۋەتكەن. چار روسىيە ھۆكۈمىتى چىڭ سۇلالىسىنىڭ ۋاسالىلار مەھكىمىسىنى قاقتى - سوقتى قىلغان. چىڭ سۇلالىسى ھۆكۈمىتى چار روسىيە كونسولىنى ئادەم ئۆلتۈرۈش ۋەقەسىنىڭ جاۋابكارى دەپ ئەيىبلەنگەن. سۆھبەتتە، چار روسىيە تەرەپ ئىلى دەرياسىدا كېمە قاتناپ مال يۆتكەش، ئىككى دۆلەت چېگرىسىنى باشقىدىن ئايرىش تەلپىنى قويغان، شىيەن - فېڭ 8 - يىلى چېبرىكلەرنى چۆچەككە ئەۋەتىپ تەھدىت سالغان. 8 - ئايدا، ئىككى تەرەپ «جۇڭگو - تارباغاتاي كېلىشىم نامىسىنىڭ تولۇقلىما ماددىسى» دىن توققۇز ماددىنى تولۇقلاپ بېكىتكەن، جۇڭگو تەرەپ چار روسىيە تەرەپكە 130 مىڭ سەردىن ئارتۇق ئاق كۈمۈش قوشۇمچە تۆلەم قىلىپ، ئۈچ يىلدا چاي بىلەن تۆلەشكە پۈتۈشكەن؛ چار روسىيە ئىلى، چۆچەك ئىككى كۆندۈرۈلگەن ئەسكەر تورغۇزۇش ھوقۇقىغا ئېرىشكەن.

چار روسىيەنىڭ ئىلىغا تاجاۋۇز قىلىش ۋەقەسى توغرىسى 3 - يىلى (مىلادىيە 1864 - يىلى) نىڭ كېيىنكى يېرىمىدە، شىنجاڭدا دېھقانلار قوزغىلىڭى قوزغالغان. ئىلىدىكى دېھقانلار قوزغىلىڭىدىن كېيىن، فېئودال ئەمەلدار ۋە دىنىي يۇقىرى تەبىئىدىكى تۆرىلەر ھاكىمىيەتنى ئىگىلەپ، ئۆزلىرىنى ئەمىر ۋە سۇلتان دەپ ئاتاىپ، ئۆزئارا ھوقۇق تالىشىپ سۇلتانلىقنىڭ ھوقۇقىنى ئەڭ ئاخىرىدا ئەلاخان ئىگىلىگەن. توغرىسى 6 - يىلى، روسىيە مەركىزىي ئاسىيادىكى قوقەند قاتارلىق ئۈچ خانلىقنى ئۆزىگە قوشۇۋالغاندىن كېيىن، چىڭ ئوردىسىنىڭ خارجى ئىشلار يامۇلىغا: شىنجاڭنىڭ ۋەزىيىتىگە قاراپ ئولتۇرمايمىز، دەپ ئولتوماتوم تاپشۇرغان. شۇنىڭدىن كېيىنكى ئىككى، ئۈچ يىل ئىچىدە، چار روسىيە قوشۇنى ئىلىدىكى چۈنچى (ھازىرقى قازا-

ياقتىرىق (ھازىرقى باي ناھىيىسىدىكى چارچى)، خەنزىر (ھازىرقى باي ناھىيىسىنىڭ شەرقىدە) قاتارلىق ئۈچ ئورۇندا بولغان ئۇرۇشتا، چېبرىكچىبەگ ئاسىيلىق قىلغان ۋە ياخشى ماسلاشماقلىقتىن مەغلۇپ بولغان. ئامان قالغانلىرى كۇچا شەھىرىگە چېكىنگەن. كۇچا ئۇرۇشىدا، ياقۇب بەگنىڭ چوڭ ئوغلى خۇدا قولبەگ ئۆلتۈرۈلگەن. راشىددىن خوجا مەغلۇپ بولۇپ ئۆلتۈرۈلگەن. ياقۇب بەگنىڭ ئىگىلىگەن يېرى كورلىغىچە يەتكەن. توغرىسى 9 - يىلى، ياقۇب بەگ چېبرىكلىرى تۇرپانغا بېسىپ كىرگەن. ئىمام تومىڭ رەھبەرلىكىدە كى قوشۇن ئۇيغۇر، موڭغۇل خەلقىنىڭ قوللىشىدا، يول بويى كۈنپېتىشقا قاراپ ئىلگىرىلەپ، باسمىچىلارنى كۇچادىن قوغلاپ چىقىرىۋەتكەن. چېبرىكچىبەگ كۇچا قاتارلىق جايلارنى شۇ جايدىكى خەلققە ئۆتكۈزۈپ بېرىپ، قوشۇنىنى باشلاپ قايتىپ كەتكەن. تۇڭگانلار قوشۇنى چېكىنىشىگىلا، ياقۇب بەگ تۇرپانغا قاراپ يول ئالغان. نەچچە 10 مىڭ چېبرىك بىلەن خەلق باسمىچىلىقىغا قارشى تۇرغان، ئۇرۇش دەھشەتلىك ۋە جىددىي بولغان. تومىڭ مەغلۇپ بولۇپ، يارىشىشنى تەلپ قىلغان، شۇنىڭ بىلەن ئۇرۇمچى، ماناسلار ئەڭلا مەغلۇپ بولغان. ياقۇب بەگ باسمىچىلىرى ھەرقايسى يەرلىك تەپرىقچى ھاكىمىيەتلەر ئۆزئارا يېتىشىۋاتقان، ئۆز-ئارا ئۇرۇش قىلىۋاتقان ئەھۋالدا، سۈيىقەست ۋاسىتىسىدە بىرلىككە كېلىپ شىنجاڭنىڭ كۆپ قىسىم جايلارىدا زورلۇق - زومبۇلۇق قىلغان. شىنجاڭ خەلقىمۇ تېز پۈكمەي ھەرخىل شەكىلدىكى قارشى كۆرەشلەرنى قىلغان. شىمالىي شىنجاڭنىڭ ھەرقايسى جايلارىدىكى مۇسۇلمان، خەنزۇلار ئېتىتىپاقلىشىپ ياقۇب بەگكە تەڭ قارشى تۇرغان، جەنۇبىي شىنجاڭ خەلقى تارباغاتايغا سۈدىگەر ئەۋەتىپ ئىلى جاڭجۇنگە ئازاب - ئوقۇبەتتە قالغانلىق ئەھۋالىدىن خەۋەر يەتكۈزۈپ، چىڭ سۇلالىسى قوشۇنىنىڭ بالدۇرراق كېلىپ باسمىچىلارنى ھەيدەپ تاشىشىنى ئارزۇ قىلغان.

چۆچەكتىكى چار روسىيە مويكىسىنىڭ كۆيدۈرۈلۈشى تاجاۋۇزچىلىققا قارشى ئۆزۈلۈكىدىن قوزغالغان كۆرەش. شىيەن فېڭ 4 - يىلى (مىلادىيە 1854 - يىلى)، چۆچەكنىڭ غەربىي جەنۇبىدىكى يارغان ئالتۇن كانىغا كۆزى چۈشكەن چار روسىيەنىڭ چۆچەكتە تۇرۇشلۇق كونسولى بۇ كان روسىيەگە ئەۋەتە، كانچى-

يىل داۋاملاشقان، تا چىڭ سۇلالىسى قوشۇنى ياقۇب بەگنى قوغلاپ چىقىرىپ، جەنۇبىي شىنجاڭ، ئۈرۈمچىدىكى قاپتۇرۇۋالغاندىن كېيىن، گۇاڭشۈ 7 - يىلى (مىلادىيە 1881 - يىلى)، «جۇڭگو - ئىلى شەرتنامىسى» ئىمزالىنىپ، جۇڭگو چارروسىيەگە تۆۋەنكى ئىلىدىن ئىبارەت بىپايان زېمىننى كېسىپ بەرگەندىن كېيىن، چارروسىيە قوشۇنلىرى ئاندىن يۇقىرقى ئىلىدىن چىكىنگەن.

شىنجاڭنى قايتۇرۇۋېلىش ئۇرۇشى ياقۇب بەگنى قوغلاپ چىقىرىش ئۇرۇشى. گۇاڭشۈ 1 - يىلى (1875 - يىلى) 4 - ئايدا، چىڭ سۇلالىسى ھۆكۈمىتى شەنشى، گەنسۇ ھەربىي ۋالىيسى زوزۇڭخاننى خان مۇپەتتىشلىككە تەيىنلەپ، شىنجاڭنىڭ چېرىك چىلىك ئىشلىرىنى نازارەت قىلىشقا قويغان، جىن شۇندىكى شىنجاڭنىڭ چېرىكچىلىك ئىشلىرىغا ياردەملەششەن كە قويۇپ، ياقۇب بەگكە جازا يۈرۈشى قىلىپ، شىنجاڭنى قايتۇرۇۋالماقچى بولغان.

بىرىنچى باستۇرغۇچ گۇاڭشۈنىڭ 2 - يىلى يازدا، ھەرقايسى قىسىم چىڭ سۇلالىسى قوشۇنلىرى كەينى - كەينىدىن قوۋۇقتىن ئۆتۈشكە باشلىغان، قايتا تەشكىل - لەنگەندىن كېيىنكى شىنجاڭدا ئىلگىرى تۇرۇشلۇق قوشۇننى قوشقاندا، جەمئىي 100 قوشۇنغا يەتكەن. زوزۇڭخانگە سۇجۇ (ھازىرقى گەنسۇدىكى جىيۇچۈەن) دا تۇرۇپ، مەخسۇس ئارقا سەپ تەمىنات يولىنىڭ راۋان بولۇشىغا مەسئۇل بولغان. ئۇلارنىڭ ئۇرۇش قىلىش ئۇسۇللىرى: ئالدى بىلەن ياقۇب بەگكە جازا يۈرۈشى قىلىپ، ئۇنىڭدىن كېيىن چار روسىيىنىڭ ئىلىنى تەكشۈرۈش مەسئۇلىنى ھەل قىلىش؛ ياقۇب بەگكە جازا يۈرۈشى قىلىپ، ئاۋۋال جەنۇبىي شىنجاڭنى قايتۇرۇۋېلىشى، خۇنەن قوشۇنىغا قومانداڭلىق قىلىشقا، لىيۇ جىنتاڭ، شىنجاڭدا تۇرۇشلۇق قوشۇنغا قومانداڭلىق قىلىشقا جىن شۇن بېكىتىلگەن، جالڭ ياۋ خېنەن قوشۇنىغا، شۇ جەننىياۋ سىچۈەن قوشۇنىغا قومانداڭلىق قىلىپ ئارقا يولنى تازىلاشقا بېكىتىلگەن؛ جەنۇبىي شىنجاڭنى قايتۇرۇۋېلىشتا، جىن شۇن شىمالىي شىنجاڭنىڭ غەربىي قىسمىنى ساقلاپ تۇرۇشقا، جىن يۇنچاڭ قومانداڭلىقىدىكى ئەيخۇي قوشۇنى بىلەن يۆتكەپ كېلىنىپ شىمالىي شىنجاڭنىڭ شەرقىي قىسمىنى ساقلاپ تۇرۇشقا، لىيۇ جىنتاڭ قوشۇنىنى باشلاپ ئۈرۈمچىدىن جەنۇبقا يۈرۈش قىلىپ، ئاساسىي كۈچنى توپلاپ تۇرۇشقا، جالڭ ياۋ بىلەن شۇ جەننىياۋ قومۇلدىن قوشۇنلىرىنى باشلاپ غەربكە يۈرۈش قىلىپ، لىيۇ جىنتاڭ قوشۇنىغا ماسلىق

قىستىدىكى پۇنچى) قاراۋۇلغانىسى، ئۇلۇغ مازار (ھا - زىرقى قازاقىستان تەۋەسىدە)، تېكەس، مۇزئارت، بورخۇجىرىنى كەينى - كەينىدىن ئىگىلىگەن. توڭجى 9 - يىلى، ئەنگلىيىنىڭ قوللىشىغا ئېرىشكەن ياقۇب بەگ ئۈرۈمچىنى ئىگىلىگەن. توڭجى 10 - يىلى 3 - ئاينىڭ ئاخىرى، گېنېرال مايور كالىپاكوۋسكى چار روسىيە قوشۇنىغا قومانداڭلىق قىلىپ بورخۇجىردىن شەرقكە كەڭ كۆلەمدە ئىلگىرىلىگەن. ئىلى خەلقى ئىلى دەرياسىنىڭ جەنۇبىي ۋە شىمالىي بويلىرىدا تاجاۋۇزچى روسىيە قوشۇنىنى تەڭ توسۇپ زەربە بەرگەن. دەريانىڭ شىمالىدا، ئىلىدىكى خەلق - چېرىكلەر سۇ مەنبەسىنى ئۈزۈۋېتىپ، بىر مەھەل چار روسىيە قوشۇنىنى قورسىتىشنى قوغلاپ چىقارغان. دەريانىڭ جەنۇبىدا، روسىيەگە قارشى خەلق - چېرىكلەر بىرىنچى قېتىملىق ھۇجۇمنى چېكىندۈرگەن ھەمدە كەتمەن (ھازىرقى قازاقىستان تەۋەسىدە) مۇداپىئە ئۇرۇشىدا دۈشمەنلەرنى بىرقانچە قېتىم چېكىندۈرۈپ، ئاخىرى ئۇلارنىڭ توپقا تۇتۇشىغا بەرداشلىق بېرەلمەي مەغلۇپ بولغان. ئۇنىڭدىن كېيىن روسىيە قوشۇنى 200 دىن ئارتۇق چېرىك كۈچىنى مەركەزلەشتۈرۈپ دەريانىڭ شىمالىي بويىدا ئۇرۇش قىلغان. بۇ يەردە ئۇيغۇر، تۇڭگان، قازاق، موڭغۇل، خەنزۇ، شىبە قاتارلىق ھەر مىللەت خەلقىدىن 4000 دىن ئارتۇق ئاھالە بار ئىدى، قومانداڭ دۈشمەنگە يېقىنلاشماي تۇرۇپلا ھەممەيلەننى چېكىندۈرگەن؛ ئاخىر چاغانسۇ (ھازىرقى قورغاس ناھىيىسىنىڭ غەربىي شىمالىدىكى چىڭسۇخوزا بازىرى) ئۇرۇشىدا، ئەر - ئايال، قېرى - چۆرىلەرنىڭ ھەممىسى ئۇرۇشقا قاتناشقان، بىراق قورال - ياراغلار يېتىشمىگەن ھەم ناچار بولغانلىقتىن مەغلۇپ بولغان. 5 - ئاينىڭ ئوتتۇرىلىرى، چار روسىيە قوشۇنى سۈيدۈك شەھىرى (ھا - زىرقى قورغاس ناھىيىسى بازىرى) نى توپقا تۇتۇپ، شەھەرنى ساقلاۋاتقان تۇڭگان چېرىكچىلىكىنى ئالداپ تەسلىم قىلدۇرغان. 17 - كۈنى، سۇلتان ئەلاخان بايانداي (ھازىرقى غۇلجا شەھىرىنىڭ غەربىدىكى غۇلجا ناھىيىسىنىڭ بايانداي يېزىسى) غا بېرىپ روسىيە چېرىكلىرىنى غۇلجا شەھىرىگە باشلاپ كەلگەن. ئىككى ئايدىن كېيىن، روسىيە ئەلچىسى چىڭ ئوردىسىنىڭ يامۇلىغا نوتا تاپشۇرۇپ: ئىلى شەھىرىنى ئالماقچى بولمىدۇق، ھۆكۈمەتتىڭلار مەسلىھەتلىشىشكە ئادەم ئەۋەتىۋىز، دېگەن. شۇنداق قىلىپ، بۇ «مەسلىھەت» ئون

ۋەتەن، شەھەر قوۋۇقلىرىنى ئېتىۋېلىپ دۈشمەنلەرنى يولاتماي، چىڭ سۇلالىسى قوشۇنىغا بېقىنغان. ئىككى ئاي ئىچىدە 2000 چاقىرىمىدىن ئارتۇق يول بېسىلغان. زو زۇڭتايغا مەكتۇپىدا: «ئۇرۇش ئوڭۇشلۇق ھەم تېز بولدى، بۇنى ھېچقاندېقىغا سېلىشتۇرغىلى بولمايدۇ» («گۇاڭشۇ دەۋرانىدا شەرقىي قەسىردە ماقلاشقان خاتىرىلەر» ، 503 - بەت) دېيىلگەن. 10 - ئاينىڭ باشلىرىدا، چىڭ سۇلالىسى قوشۇنى ئاقسۇ دەرياسىدىن ئۆتۈپ، كەلپىنىدىكى مۇداپىئەچى قوشۇننى مەغلۇپ قىلغان ھەمدە قەشقەرگە قاراپ يول ئالغان. 10 - ئاينىڭ ئوتتۇرىلىرى، بەگ قۇلبەگ روسىيىگە قېچىپ كەتكەن. چىڭ سۇلالىسى قوشۇنى قەشقەر، يېڭىھېسار (ھازىرقى يېپىنغۇسار) ، يەكەن ۋە خوتەن قاتارلىق ھەرقايسى شەھەرلەرگە تېز كىرگەن. 12 - ئايدا، سارىقول (ھازىرقى تاشقورغان) لىق تاجىك غالىب بىر قورچاق ئەمەلدارنى ئۆلتۈرۈۋەتكەن، بىر قورچاق ئەمەلدارنى قەشقەردىكى چىڭ سۇلالىسى قوشۇنىغا تاپشۇرۇپ بەرگەن. شىنجاڭنى قايتۇرۇۋېلىش ئۇرۇشى بىر يېرىم يىلدىن كېيىن غەلىبىلىك ئاياغلاشقان.

ئىلى يىخېتۈەنچىلىرى يىخېتۈەنچىلەرنىڭ شىنجاڭدىكى بىردىنبىر يەرلىك تەشكىلاتى. گۇاڭشۇ 26 - يىلى (مىلادىيە 1900 - يىلى) ، جىلى (ھازىرقى خېبېي) دىكى مۇساپىرلار شىنجاڭدىكى ئىلىگە كېلىپ تىرىكچىلىك قىلغان، تىيەنچىڭ ئىتتىپاقىدىكى مەن جىياوڭ كۈرە شەھىرى (ھازىرقى قورغاس ناھىيىسى بازىرىنىڭ جەنۇبىدا) نىڭ غەربىدە مۇشتىلىشىش، كالا تەكلىشىش مەكتىپى ئاچقان، ئۇنىڭ مەكتىپىگە ياش، ئوتتۇرا ياش ۋە بالىلار قاتناشقان. ئىلى جاڭجۇنى گېڭ چىنى شۇ جايدىكى ئەمەلدار تۇتقۇن قىلغان. جىياوڭ قېچىپ كەتكەن، قالغان نۇرغۇن ئادەملەر قولغا ئېلىنغان.

ئىلى توڭمىڭخۇيى جۇڭگو توڭمىڭخۇيىنىڭ يەرلىك تەشكىلاتى. گۇاڭشۇ 34 - يىلى (1908 - يىلى) ، خۇيى قۇرۇقلۇق قوشۇنى 42 - پولكىنىڭ باشلىقى ياك زەنشۇ بۇيرۇق بويىچە شىنجاڭدىكى ئىلىغا يۆتكەلىپ، ئىلى قۇرۇقلۇق قوشۇنىنىڭ يانداش باش چېرىكچىلىكىگە قويۇلغان. ياك زەنشۇ ئىلگىرى ياپونىيىنىڭ تويوما قۇرۇقلۇق قوشۇنى مەكتىپىدە ئوقۇپ، سۇن جۇڭشەننىڭ ئىنتىلابىي ئىدىيىسىنى قوبۇل قىلىپ، ئىتتىپاقداشلار ئۇيۇشمىسىغا قاتناشقان. ئۇنىڭ بىلەن

شىمپ، ئىككى يولغا بۆلۈنۈپ تەك ئىلگىرىلەپ، ياقۇب بەگنىڭ ئۇۋىسىنى چۇۋۇۋېتسىكە ئورۇنلاشتۇرۇلغان. 5 - ئايدا، چىڭ سۇلالىسىنىڭ قوشۇنىنىڭ ئالتىنچى قىسمى فۇكاڭغا يېتىپ كەلگەن، 6 - ئايدا، خۇاڭتەندەگە تويۇقسىز ھۇجۇم قىلىپ، دۈشمەننىڭ بىر قىسمىنى يوقاتقان؛ ياردەمچى دۈشمەنلەرنى زەربە بېرىپ چېكىندۈرگەندىن كېيىن، گۇمۇدى (ھازىرقى مىچۈەن) نى توپقا تۇتۇپ، بىر يوللا ئىگىلىگەن. چىڭ سۇلالىسى قوشۇنى غەلىبىسى قوغلاپ زەربە بېرىپ، بەش كۈن ئىچىدە ئۈرۈمچى، سانجى، قۇتۇبى قاتارلىق شەھەرلەرنى كەينى - كەينىدىن ئالغان. شۇنىڭ بىلەن بىر ۋاقىتتا، ۋاقىتلىق ئىلى جاڭجۇنى رۇڭجۇن چۆچەكتىن ئاتىلىنىپ مانىڭ شىمالىنى ئالغان، ئىككى يول قوشۇن بىرلىشىپ 9 - ئايدا ماناسنىڭ جەنۇبىنى ئالغان، شۇنىڭ بىلەن شىمالىي شىنجاڭدىكى دۈشمەننىڭ ھەممىسى تازىلانغان.

ئىككىنچى باسقۇچ گۇاڭشۇ 3 - يىلى 3 - ئاينىڭ باشلىرىدا، لۇ جىنتاڭ قىسمى ئۈرۈمچىدىن داۋانچېڭ (ھازىرقى ئۈرۈمچى ناھىيىسىنىڭ شەرقىي جەنۇبىدا) نى قورشاپ، ئۈچ كۈن كەسكىن ئۇرۇش قىلىپ ئۇ يەرنى قايتۇرۇۋالغان؛ ئۇنىڭدىن كېيىن تۇرپان، توقسۇننى قايتۇرۇۋالغان. يەنە بىر يولدىكى جالڭ ياۋ، شۇ جەننىياۋ قومۇل، مورىدىن ئاتلىنىپ 2 - ئاينىڭ ئوتتۇرىلىرىدا سېڭگىم (ھازىرقى تۇرپاننىڭ شەرقىدە) ئېغىزىنى ئالغان. شۇنىڭ بىلەن، جەنۇبىي شىنجاڭنىڭ دەۋرۋازىسى ئېچىلغان. ياقۇب بەگنىڭ كەچىك ئوغلى ھەقۇلبەگ، بۇزۇك خان تۆرىنىڭ جىيەنى ھېكىمخان تۆرە قېچىپ كەتكەن. 4 - ئاينىڭ ئوتتۇرىلىرى، كورلىدا ئۇرۇش قىلىپ ئېچىنىشلىق مەغلۇپ بولغان. ياقۇب بەگ دەردىنى قول ئاستىدىكىلەردىن ئالماقچى بولغاندا، جېدەللىشىشتە ئېتىپ تاشلانغان. ھەقۇلبەگ ئاتىسىنىڭ جەستىنى غەربكە ئېلىپ ماڭغاندا، ئاكىسى بەگقۇلبەگ تەرىپىدىن موغۇن چازىدا يوشۇرۇن ئۆلتۈرۈلگەن. 7 - ئايدا، ھېكىمخان ئاقسۇغا بېسىپ كىرگەندە، بەگقۇلبەگ مەغلۇپ بولۇپ، روسچىگە قېچىپ كەتكەن. 7 - ئاينىڭ ئوتتۇرىلىرى، لىۋ جىنتاڭ يازلىق ئاشلىقلارنى يىغىۋالغاندىن كېيىن، تۇرپان قاتارلىق جايلاردىن غەربكە قاراپ ئىلگىرىلەگەن. قۇرۇقلۇق كورلىدىن 100 مىڭ ئورا ئاشلىق تاپقان. كۇچا خەلقى ھەقۇلبەگ، ھېكىمخان تۆرىلەرگە قارشى ئۇرۇش قىلغان، باي، ئاقسۇ، ئۈچ (ھازىرقى ئۈچتۇرپان) ، ئاقچى قاتارلىق جايلاردىكى ئۇيغۇر، تۇڭگان، قىرغىز قاتارلىق خەلق باسماقچىلارنى ھەيدەپ

تەڭ يولغا چىققانلاردىن ۋۇچاڭ ۋە شەنشى قاتارلىق جايلاردىكى ئىتتىپاقداشلار ئۇيۇشمىسىنىڭ ئەزاسى ۋە باشقا ئىنقىلابىي پارتىيە ئەزاسىدىن فېڭ تېمىن، لى فۇخۇاڭ، خاۋ كېچۈەن، فېڭ داشۇ، لى مېڭبىياۋ، دېڭ باۋشەن قاتارلىقلار بار ئىدى. ئىلىغا بارغاندىن كېيىن «ئىلى بەيخۇا گېزىتى» نى نەشر قىلدۇرغان ھەمدە شۇ جايدا تۇرۇشلۇق قوشۇن ئارىسىغا بېرىپ ئىنقىلابىي ئىدىيىنى تەشۋىق قىلغان، شۇنداقلا ئۇيغۇر، تۇڭگان، خەنزۇ قاتارلىق مىللەتلەر ئارىسىدۇمۇ جۇمھۇرىيەتنى تەشۋىق قىلغان. 1912 - يىلى 1 - ئايدا، ئىلى قوزغىلىڭىغا رەھبەرلىك قىلىپ، شىنجاڭ ئىلى باش تۇتۇق مەھكىمىسىنى قۇرۇپ ۋاقىتلىق ھۆكۈمەت قىلىپ، بەش مىللەتنىڭ مۇختارىيەتلىك جۇمھۇرىيىتىنى جاكارلىغان. ئىتتىپاقداشلار ئۇيۇشمىسىنىڭ ئاساسلىق ئەزا-لىرى قوشۇن ۋە ۋاقىتلىق ھۆكۈمەتتە ۋەزىپىلەرنى ئۆتىگەن، تۇتۇقلۇقنى چىڭ سۇلالىسى ھۆكۈمىتى ۋەزىپىسىدىن قالدۇرغان ئىلى جاڭجۇنى گۇاڭخۇغا ئۆتۈنۈپ بەرگەن.

شىنخەي ئىنقىلابىي شىنجاڭدا ئىنقىلابىي تارىخىي ۋەقە. ۋۇچاڭ قوزغىلىڭىدىن كېيىن، شىنخەي ئىنقىلابىي پۈتۈن مەملىكەتتە كۈتۈرۈلگەن. شۈەنتۇڭ 3 - يىلى 11 - ئاينىڭ 9 - كۈنى (1911 - يىلى 12 - ئاينىڭ 28 - كۈنى)، شىنجاڭ ئىنقىلابچىلىرىدىن لىيۇ شىيەنجۈن ئۈرۈمچى قوزغىلىڭىغا رەھبەرلىك قىلغان. ئۇ ئىككى ئاي ئىلگىرى ئۈرۈمچىگە كەلگەن، مۇپەتتىش ئامبال يۈەن داخۇانىڭ تەييارلىق كۆرگەنلىكىدىن خەۋەر تېپىپ ئالدىراپ - سالدەراپ قوزغىلاڭ كۆتۈرگەن، ئىككى كۈن قان كېچىپ كۈرەش قىلىپ مەغلۇپ بولغان. لىيۇ شىيەنجۈن قاتارلىق 100 نەچچە ئادەم قولغا ئېلىنىپ ئۆلتۈرۈلگەن، 200 نەچچە ئادەم جەنۇبىي شىنجاڭغا ھەيدەلگەن. ئىلى قوزغىلىڭى 1912 - يىلى 1 - ئاينىڭ 7 - كۈنى پارتلىغان، ئۇنىڭ رەھبىرى ئىتتىپاقداشلار ئۇيۇشمىسىنىڭ ئەزاسى ياك زەنشۇ، فېڭ تېمىن قاتارلىقلار ئىدى. ئۇلار ئىلىدا نۇرغۇن يىل ئىشلىگەن، ياك زەنشۇ قۇرۇقلۇق قوشۇن ئارىلاشما قوشۇنىنىڭ يانداش باش چېرىكچىسى ئىدى، باشقىلىرىنىڭمۇ قوشۇنىدا ۋەزىپىسى بار ئىدى. قوزغىلاڭ كۆتۈرۈلگەندە چېرىكلەر بەش يولغا بۆلۈنۈپ، شۇ كۈنى كېچىسى جاڭجۇن مەھكىمىسى، ئوتتۇراڭچى قوشۇن ئامبال يامۇلى ۋە قورال - ياراغ

ئامبىزى قاتارلىق جايلارنى ئىگىلىگەن؛ يېڭى مانجۇ قوشۇنى ئامبارنىڭ شىمالىدا قارشىلىق كۆرسەتكەن، ياك زەنشۇ جاڭجۇن گۇاڭخۇنى ۋەزىپىسىدىن قالدۇرۇپ يۆتكىۋەتكەندىن كېيىن قارشىلىق قىلىش توختىغان. 8 - كۈنى، ئىلى جاڭجۇنى جىرۇي قولغا ئېلىنىپ ئۆل-تۈرۈلگەن. شۇ كۈنى خەنزۇ، مانجۇ، موڭغۇل، مۇ-سۇلمان، تىبەتتىن ئىبارەت «بەش مىللەت ئورتاق ئىل-گىرىلەش جەمئىيىتى» قۇرۇلغان. ياك زەنشۇ جەمئىيەت باشلىقى بولغان. 10 - كۈنى، جۇڭخۇا خەلق ھەربىي - مەمۇرىي شىنجاڭ ئىلى باش تۇتۇق مەھكىمىسى قۇرۇلغان، گۇاڭخۇ تۇتۇق، ياك زەنشۇ باش قوماندان، خې جىيادوڭ، فېڭ تېمىن، خۇاڭ لىجۇڭ، خاۋ كېچۈەن قاتارلىقلار ئايرىم - ئايرىم ھالدا مەسلىھەتچىلەر، تاشقى ئىشلار، مالىيە، چېرىكچىلىك قاتارلىق بۆلۈملەرنىڭ باشلىقى بولغان. بىر تەرەپتىن پۈتۈن مەملىكەتكە تېلېگرامما يوللاپ، جۇمھۇرىيەت جاكارلىغان؛ يەنە بىر تەرەپتىن يۈەن داخۇاغا تېلېگرامما يوللاپ، ئۇنى چىڭ سۇلالىسى ھۆكۈمىتى بىلەن ئادا - جۇدا بولۇشقا دەۋەت قىلغان. 10 - ئاينىڭ ئاخىرىدا، ئىلىدىكى سىپ باش قوماندانلىقىغا قويۇلغان لى فۇخۇاڭ قوشۇننى باشلاپ شەرققە قاراپ ئىلگىرىلىگەن، دىنغالبىق (ھازىرقى جىڭ)، كورقارائۇسۇ (ھازىرقى شىخو) ئەتراپىدا يۈەن داخۇا ئەۋەتكەن چىڭ سۇلالىسى قوشۇنى بىلەن ھەل قىلغۇچ جەڭ قىلغان. 2 - ئايدا (شۈەنتۇڭ 3 - يىلىنىڭ ئاخىرلىرى) دا چىڭ سۇلالىسى خانى تەختىنى ئۆتۈنۈپ بەرگەن، ئىچكى ئىشلارنى بىر تۇتاش باشقۇرغۇچى ۋەزىر يۈەن شىكەي جۇمھۇر-يەتنى قوللايدىغانلىقىنى جاكارلىغان، سۇن جۇڭشەن ۋاقىتلىق ئۇلۇغ زۇڭتۇڭلۇق ۋەزىپىسىدىن ئىستىپا بەرگەن، ۋاقىتلىق كېڭەش يۈەن شىكەينى ۋاقىتلىق زۇڭتۇڭلۇققا سايلاپ، شىمالىي مىلىتارىست ھۆكۈمىتىنى تەشكىللىگەن. شىمالىي مىلىتارىست ھۆكۈمىتى تېلېگرامما يوللاپ ئۆلكە بىلەن ئىلى ئىككى تەرەپ ئورۇشنى توختىتىشنى ھەمدە يۈەن داخۇا كۆرسەتكەن سابىق ئۈرۈمچى ئايماق بېگى ياك زېڭشىننى شىنجاڭ تۇتۇقلۇقىغا قويۇشنى بۇيرۇغان. 4 - ئايدا، ئۆلكە بىلەن ئىلى ئىككى تەرەپ تارباغاتايدا سۈلھى تۈزۈش كەن، 7 - ئايدا كېلىشىم ھاسىل قىلغان: ئۈرۈمچىنى ئۆلكە مەركىزى قىلىش، ياك زېڭشىن تۇتۇق بولۇش، شىنجاڭ ئىلى باش تۇتۇق مەھكىمىسىنى ئەمەلدىن قالدۇرۇپ، ئىلى باسقاۋۇل مەھكىمىسى قۇرۇش قاتارلىق-لاردىن ئىبارەت.

قۇمۇل، تۇرپان دېھقانلار قوزغىلىڭى شىنجاڭ دېھقانلىرىنىڭ فېئوداللىق ھاشار، زۇلۇمغا قارشى كۈرىشى. گۇاڭشۇنىڭ 33- يىلى (1907- يىلى) ئاكا - ئۇكا نورپاقلار باشچىلىقىدىكى قۇمۇل ئۆي-غۇر دېھقانلىرى قۇمۇل ۋاڭى شامەخۇتقا قارشى تۇرۇپ، ئېغىر ھاشارنى يەڭگىللىتىشنى تەلپ قىلىدۇ، نەتىجىدە چىڭ سۇلالىسى تەرىپىدىن باستۇرۇلۇپ، قوزغىلاڭ باشچىلىرى ئۆلتۈرۈلىدۇ. 1912 - يىلى شىنخەي ئىنقىلابى، ئىلى قوزغىلىڭىنىڭ تەسىرىدە، تۆمۈر خەلىپە باشچىلىقىدىكى قۇمۇل دېھقانلار قوزغىلىڭى پار-تىلايدۇ، قوزغىلاڭچىلار «ھاشارنى يەڭگىللىتىش» شۇ ئارىسى ئوتتۇرىغا قويۇپ، كۈرەشنىڭ تىخ ئۈچىنى بىۋاسىتە قۇمۇل ۋاڭ مەھكىمىسىگە قارىتىدۇ. شىنجاڭ دائىرىلىرى باركۆل مەھكىمىسىنىڭ باشلىقى بى شېڭ غۇنى قوشۇنغا باشچى قىلىپ باستۇرۇشقا ئەۋەتىدۇ، قوزغىلاڭچىلار چىڭ قوشۇنىنى مەغلۇپ قىلىپ، بى شېڭغۇنى تىرىك تۇتۇۋېلىپ ئۆلتۈرىدۇ. قوزغىلاڭچىلار قوشۇنى زورىيىپ نەچچە مىڭ كىشىگە يېتىدۇ. يېڭىدىن تەيىنلەنگەن تۇتۇق ياك زېڭشىن ھاشارنى ئايدا يەتتە كۈندىن ئىككى كۈنگە قىسقارتىشقا، قۇمۇل ۋاڭى قاماپ قويغان ئاممىنى قويۇپ بېرىشكە، قوزغىلاڭغا قاتناشقان ئاممىنى سۈرۈشتۈرمەسلىك ۋە زىيانكەشلىك قىلماسلىق قاتارلىق شەرتلەرنى قوبۇل قىلىشقا ماقۇل بولىدۇ. تۆمۈر خەلىپىمۇ قوزغىلاڭچىلاردىن 128 كىشىنى ئۆلكە قوشۇنىنىڭ چېگرانى تىنچلاندۇرغۇچى ئاتىلىق قوشۇننىڭ 3 - يىڭى قىلىپ ئۆزگەرتىپ، دىخۇادا تۇرۇشقا (بۈگۈنكى ئۈرۈمچى) ھەم يىڭجاڭلىقنى ئۈستىگە ئېلىشقا قوشۇلىدۇ. قالغان قوزغىلاڭچىلار ئۆيلىرىگە دېھقانچىلىق قىلىشقا قايتۇرۇلىدۇ. تۇرپان رايونىدىكى دېھقانلارمۇ مۇھىدىن خەلىپىنىڭ باشچىلىقىدا قوزغىلاڭغا ئاۋاز قوشۇپ، نەچچە يۈز كىشى فېئودال زۇلۇمغا قوراللىق قارشى تۇرىدۇ. ياك زېڭشىن تۇرپاندىكى قوزغىلاڭچىلارغىمۇ ئوخشاش ئۈسۈل قوللىنىپ، ئۇلارنى دىخۇادا تۇرۇشلۇق 1 - يىڭ قىلىپ ئۆزگەرتىدۇ ھەم مۇھىدىننى يىڭجاڭلىققا تەيىنلەيدۇ. قوراللىق قوشۇن ئۆلكە مەركىزى دىخۇاغا ئېلىپ كېلىنگەندىن كېيىن، ھاشارنى تېخىمۇ ئېغىرلىتىپ، تارقىتىۋېتىلگەن قوزغىلاڭچى دېھقانلارنى دەھشەتلىك قىرغىن قىلىدۇ. تۆمۈر خەلىپە بىلەن مۇھىدىن خەلىپە مەخپىي مەسلىھەتلىشىپ يۇرتىغا قايتىپ قايتا قوزغىلاڭ كۆتۈرۈشكە تەييارلىنىدۇ ھەم قورال - ياراغلىرىنى شەھەر سىرتىغا يۆتكەيدۇ. ياك زېڭشىن 1913 - يىلى 9 - ئاينىڭ

چىرا ۋە قەسى جاھانگىرلىككە قارشى ۋەتەنپەر-ۋەرلىك كۈرەش. شىنجاڭ ئۆلكىسى كېرىيە ناھىيىسىدىن شىنجاڭ چىرا كەنتى (بۈگۈنكى چىرا ناھىيىسى) دە ئولتۇرۇشلۇق روسىيە تەۋەلىكىدىكى سودىگەر سىيىت ھاجى ئەسلىدە كېرىيىلىك بولۇپ، روسىيە تەۋەلىكىگە ئۆتكەندىن كېيىن، كۈچىگە تايىنىپ خەلق ئاممىسىنى بوزەك قىلىدۇ. 1912 - يىلى سىيىت ھاجى ئېرىق-ئۆستەڭلەرنى ئىگىلىۋېلىپ، روسىيە تەۋەلىكىگە ئۆتكەنلەر ئۆستەڭ سۈيىنى خالىغانچە ئىشلىتىدۇ، دەپ جازا سالىدۇ. بۇ ئاممىنىڭ غەزەپ - نەپرەتىنى قوزغايدۇ. 6 - ئاينىڭ 16 - كۈنى، سۈپۈرگە ئاخۇن باشچىلىقىدىكى كەنت خەلقى سىيىت ھاجى بىلەن توقۇنۇشىدۇ. قەشقەردىكى گېلاۋخۇيىنىڭ باشلىقى يىەن يۇڭفۇ قاتارلىقلار شۇ جاينىڭ سىياسىي ۋەزىيىتىنى كونترول قىلىش ئۈچۈن، يەكەندە تۇرۇشلۇق مۇشاۋۇر سانغۇن شىۈڭ گاۋشېڭنى ۋەقەنى بىر تەرەپ قىلىشقا ئەۋەتىدۇ، 23 - كۈنى سىيىت ھاجى قاتارلىقلار ئۈچ ئەسكەرنى ئېتىپ ئۆلتۈرۈپ، بىر ئادەمنى يارىلاندىرىدۇ، دېھقان ئىسلامنىمۇ پاجىئەلىك ھالدا ئۆلتۈرىدۇ. بۇ قانلىق دېلو ئاممىنىڭ غەزەپىنى تېخىمۇ قوزغايدۇ، 500 دىن ئارتۇق كىشى سىيىت ھاجىنىڭ تۇرالغۇسىنى قورشىۋېلىپ ئوت قويۇپ كۆيدۈرۈۋېتىدۇ، 30 دىن ئارتۇق باندەت ئېتىپ ئۆلتۈرۈلىدۇ ۋە ئوتتا كۈلى كۆككە سورۇلىدۇ. سىيىت ھاجى كېچىدە ئارقا تاسنى تېشىپ قېچىپ كېتىدۇ. چار روسىيە ئەسكەر چىقىرىپ شەھەر دەرۋازىسىنى پارىتىلىپ قەشقەر شەھىرىگە بېسىپ كىرىدۇ ھەم بىرقاتار يولسىز تەلەپلەرنى قويۇپ شىمالىي مىلىتارىستلار ھۆكۈمىتىگە بېسىم ئىشلىتىدۇ. شىمالىي مىلىتارىستلار ھۆكۈمىتى چار روسىيىگە بويىۋىتۈپ، تۇتۇق ياك زېڭشىنغا يىەن يۇڭفۇ قاتارلىقلارنى قەشقەردىن يۆتكىۋېتىشكە بۇيرۇق چۈشۈرىدۇ؛ 1913 - يىلى 8- ئايدا يەنە قەشقەرنىڭ باش بۇغى ياك زەنشۈگە روسىيە بىلەن كېلىشىم ھاسىل قىلىش ھەققىدە بۇيرۇق چۈشۈرۈپ قەشقەر نەپتىشى، خوتەننىڭ دوتىيى ۋە ئامباللىرىنى ۋەزىپىسىدىن قالدۇرۇپ چەرىدە چانە قويىدۇ، شىۈڭ گاۋشېڭغا 12 يىللىق قاماق جازاسى، سۈپۈرگە ئاخۇن قاتارلىق 40 نەچچە نەپەر ئاممىغا ئايرىم - ئايرىم ھالدا ئېغىر ئەمگەككە سېلىش ۋە تۆت يىلدىن ئون يىلغىچە قاماق جازاسى بېرىدۇ. 10 - ئايدا، كېلىشىم ئىمزالىنىپ دېلو ئاخىرلاشتۇرۇلۇپ، ۋەتەنپەرۋەرلىك كۈرەش ئاھانەتلىك كېلىشىم بىلەن باستۇرۇلىدۇ.

يۆتكەپ كەلگەن «يېڭى ئارمىيە» ئاساسىدا، ھەرقايسى مىللەت ياشلىرىدىن ئەسكەر ئېلىپ مەشىقلەندۈرۈپ، ئارىلاشما «يېڭى ئارمىيە» (لۇ) تەشكىللىدى. ئۈرۈمچىدىكى يېشىل تۇغلۇق قوشۇننىڭ نامىنىمۇ ئۆزگەرتىپ ئارىلاشما ئارمىيىگە قوشۇپ «شىنجاڭ قۇرۇقلۇق قوشۇنى» غا ئۆزگەرتتى. گۇاڭشۇنىڭ 34-يىلى «خان كۆرۈپ بېكىتكەن شىنجاڭ ئۆلكىسىدە تەمىرات جۇجۇ-قى تەسىس قىلىش قانۇنى» نى تەمىنلىدى. بۇ نىزام جەمئىي 12 تارماق، 55 ماددا ئىدى. ھەرقايسى جايلاردا كان ئېچىش، نېفىت پىششىقلاش زاۋۇتلىرى قۇرۇلۇپ يېقىنقى زاماندىكى ئىشلەپچىقىرىش تېخنىكىسىنى قوللاندى، بۇلارنىڭ ئىچىدە ھۈسەينى باي قۇرغان ئىلى خۇرۇم زاۋۇتى ئەڭ داڭلىق ئىدى. بۇنىڭدىن باشقا، ئۈرۈمچى، ئىلى قاتارلىق جايلاردا يېڭىچە مەكتەپلەر قۇرۇلۇپ، كۈنچە مەكتەپلەرنىڭ ئورنىنى ئالدى، ئوقۇغۇچىلار 4000 كىشىدىن ئاشتى، ئىچكى ئۆلكىلەر ۋە چەت ئەللەردىن ئوقۇتقۇچى تەكلىپ قىلىندى، خەنزۇ تىلىدىن سىرت مانېماتىكا، فىزىكا، خىمىيە، چەت ئەل ئەدەبىياتى، جۇغراپىيە، ئىقتىساد، قانۇن، مۇزىكا، گۈزەل سەنئەت قاتارلىق دەرىجىلەر تەسىس قىلىندى؛ دارىلمۇئەللىمىن قۇرۇلۇپ ئوقۇتقۇچىلار قوشۇنى تەربىيەلەندى.

دخۇا «7 - ئىيۇل» سىياسىي ئۆزگىرىشى بۇ ياك زېڭشىنى ئېتىپ ئۆلتۈرۈش ۋەقەسىدۇر. 1928 - يىلى نەنجىڭ مىللىي ھۆكۈمىتى شىمالىي مىلىتارىستلار ھۆكۈمىتىنىڭ ئورنىنى ئېلىپ، پۈتۈن مەملىكەتتە ھۆكۈمرانلىق يۈرگۈزگەندىن كېيىن، 6 - ئاينىڭ 16 - كۈنى شىنجاڭنىڭ تۇتۇقى ياك زېڭشىن تېلېگرامما يوللاپ مىللىي ھۆكۈمەتنى ھىمايە قىلىدەغانلىقىنى بىلدۈردى، ئۆلكىلىك ھۆكۈمەتنى ئۆزگەرتىپ تەشكىللەپ، ئۆلكىلىك ھۆكۈمەت رەئىسى، قو-شۇمچە باش قوماندان بولدى. 7 - ئاينىڭ 7 - كۈنى، ياك زېڭشىن مۇناسىۋەتلىك ئەمەلدارلار بىلەن بىرگە شىنجاڭ ئۆلكىلىك رۇسچە سىياسىي قانۇن مەكتىپى-خىڭ تۇنجى قارار ئوقۇغۇچىلىرىنىڭ ئوقۇش پۈتتۈرۈش مۇراسىمىغا قاتنىشىدۇ. خارىجى ئىشلار مەھكىمىسىنىڭ باشلىقى، ھەربىي ئىشلار نازىرى پەن ياۋنەن مەكتەپنىڭ نازارەتچىسى سۈپىتى بىلەن ئوقۇش پۈتتۈرۈش مۇراسىمىغا رىياسەتچىلىك قىلىدۇ، زىياپەتتە قاتنىشمايلا زېڭشىننى ئېتىپ ئۆلتۈرگەندىن كېيىن، ئۆلكە مەركىزىدىكى تۇتۇق مەھكىمىسىنى ھۇجۇم بىلەن ئالىدۇ. خەلق ئىشلار نازارىتىنىڭ نازىرى جىن شۇرېن سىياسىي

ياشلىرىدا تۆمۈر خەلىپە، موھىدىن خەلىپە ۋە ئۇلارنىڭ قول ئاستىدىكى 200 دىن كۆپ ئادەمنى قولغا ئېلىپ ئۆلتۈردى. كېيىن تۆمۈر خەلىپىنىڭ ئىنىسى شاكىر، موھىدىن خەلىپىنىڭ دوستى ئەمەت قاتارلىقلار كۈرەش-خى داۋاملاشتۇرغان بولسىمۇ، لېكىن ئاخىرىدا ھەر ئىككىسى ئۆلتۈرۈلدى. 1930 - يىلى قۇمۇل ۋاڭى شامەخۇت ئۆلدى، قۇمۇل ۋاڭى تەۋەلىكىدىكى كىشىلەر چىڭ سۇلالىسى مەزگىلىدىن قېلىپ قالغان ۋاڭلىق تۈزۈمىنى بىكار قىلىشنى، ھۆكۈمەتنىڭ بىۋاسىتە باش-قۇرۇشىنى تەلپ قىلىدۇ. ئۆلكىلىك ھۆكۈمەت دائىرىلىرى قۇمۇل ۋاڭىغا قاراشلىق جايلارنى قۇمۇل، بار-كۆل، ئاراتۈركتىن ئىبارەت ئۈچ ناھىيىگە ئايرىيدۇ، شامەخۇتنىڭ ئوغلى نەزەر دىخۇاغا كېلىپ ئۆلكىلىك ھۆكۈمەتنىڭ «ئالىي مەسلىھەتچىلىكى» نى ئۈستىگە ئالىدۇ. بىراق، ئەمەلىي ئىجرا قىلىش جەريانىدا، ھەق-ناھەق ئاستىن - ئۈستۈن بولۇپ كەتكەنلىكتىن، دېھقانلارنىڭ نارازىلىقى ۋە قارشىلىقىغا ئۇچرايدۇ، ئىلى گىرىكى ۋاڭ ئوردىسى مۇھاپىزەتچىلەر ئەترىتىنىڭ باشلىقى خوجىنىياز قاتارلىقلار «ھاكىمىنى بىكار قىلىش، ۋاڭلىق تۈزۈمىنى ئەسلىگە كەلتۈرۈش» قاتارلىق تەلپلەرنى ئوتتۇرىغا قويىدۇ، شۇنىڭ بىلەن قوزغىلاڭنىڭ ماھىيىتى ئۆزگىرىپ كېتىدۇ، كېيىن گەندەخۇدىكى ماجۇڭيىڭنىڭ قوشۇنىنى شىنجاڭغا تەكلىپ قىلىپ كىرگەنلىكتىن، 30-يىللارنىڭ دەس-لەپكى مەزگىللىرىدە شىنجاڭ ئۇرۇش مالىمانچىلىقىغا پائىدۇ.

چىڭ سۇلالىسىنىڭ ئاخىرقى مەزگىللىرىدە-كى «يېڭى سىياسەت» چىڭ سۇلالىسىنىڭ ئاخىرقى مەزگىللىرىدە يولغا قويۇلغان ئىسلاھات ھەرىكىتى. گۇاڭشۇنىڭ 26-يىلى 12-ئاينىڭ 10-كۈنى (1901-يىلى 1-ئاينىڭ 29-كۈنى) چىڭ ئوردىسى پۈتۈن مەملىكەتتە «يېڭى سىياسەت» يۈرگۈزۈش پەرىمانى ئېلان قىلدى. شىنجاڭنىڭ باش مۇپەتتىشى لىيەن كۇي، ئىلى جياڭجۇنى چاڭگېڭ قاتارلىقلار يېڭى تىپتىكى ئارمىيە قۇرۇش، چارۋىچىلىقنى راۋاجلاندۇرۇش، سودا - سانائەتنى راۋاجلاندۇرۇش، مەكتەپ ئېچىش قاتارلىقلارنى مۇھىم ئىشلار قاتارىغا قويدى، بۇلارنىڭ ئىچىدە ئارمىيە قۇرۇش، زاۋۇت، كان - كارخانىلارنى ئېچىش ۋە مەكتەپ ئېچىش كۆرۈنەرلىك نەتىجىلەرگە ئېرىشتى. گۇاڭشۇنىڭ 33 - يىلىنىڭ ئالدى - كەينىدە ئىلى، ئۈرۈمچىلەردە ھەربىي مەكتەپلەرنى خېلى كۆپ قۇرۇپ، تۆۋەن دەرىجىلىك ئوفىتسېرلارنى تەربىيەلىدى؛ ئىلى جياڭجۇنى خۇبېي قاتارلىق ئۆلكىلەردىن

ئۆزگىرىشتىن غەۋەر تاپقاندىن كېيىن، قىسىملارنى يىغىپ، پەن ياۋەن قاتارلىق 20 نەچچە كىشىنى قولغا ئېلىپ ئۆلتۈرىدۇ. پەن ياۋەن سىياسىي ئۆزگىرىش قوزغاپ مەغلۇپ بولىدۇ، جىن شۇرېن ئۆلكىلىك ھۆكۈمەتنىڭ چوڭ ھوقۇقىنى قولغا كىرگۈزۈۋالىدۇ.

دېخۋادىكى «12 - ئاپرېل» سىياسىي ئۆزگىرىشى بۇ جىن شۇرېن ھاكىمىيىتىنى ئاغدۇرۇش ۋەقەسىدۇر. 1931 - يىلى قۇمۇل ۋەقەسى پارتلىغاندىن كېيىن، ئۇرۇش ئۈزۈلمىدى، دېخۋادىكى خەلق سارا-سىمىگە چۈشتى. دېخۋا (بۈگۈنكى ئۈرۈمچى) نىڭ ھاكىمى تاۋمىڭيۈ، دۈبەن مەھكىمىسىنىڭ مەسلىھەتچىسى جېن جۇڭ، ھاۋا ئارمىيە مەكتىپىنىڭ تېخنىكىلىق شياۋتېن قاتارلىقلار مەغلۇپ بولغان ئاق ئورۇسلار قوشۇنى، شەرقىي شىمالىي ياپون باسقۇنچىلىرىغا قارشى تۇرۇش - ۋەتەننى قۇتقۇزۇش قوشۇنى قاتارلىقلار بىلەن ئالاقىلىشىپ 1933 - يىلى 4 - ئاينىڭ 12 - كۈنى سىياسىي ئۆزگىرىش قوزغاپ، جىن شۇرېن ھاكىمىيىتىنى ئاغدۇردى. سىياسىي ئۆزگىرىش قوزغىغۇچىلار شۇ كۈنى كېچىدە ھەرقايسى نازارەتلەرنىڭ نازىرى، ئۆلكىلىك ھۆكۈمەت ھەيئەتلىرى قاتناشقان يىغىن چاقىرىپ، ۋاقىتلىق ئىدارە قىلىش كومىتېتى قۇردى. سابىق مائارىپ نازارىتىنىڭ نازىرى ليۇ ۋېن-لۇڭ ۋاقىتلىق ھۆكۈمەتنىڭ رەئىسلىكىگە سايلاندى؛ ھەربىي ئىشلار كومىتېتى قۇرۇلۇپ شەرقىي شىمالىي ياپون باسقۇنچىلىرىغا قارشى تۇرۇش - ۋەتەننى قۇتقۇزۇش ئارمىيىسىنىڭ لۇيچاڭ جېڭ رۇنچېڭ ھەربىي ئىشلار كومىتېتىنىڭ رەئىسلىكىگە سايلاندى. 13 - كۈنى «شەرقىي يول باندىتلارنى تازىلاش باش قوماندانى» شېڭ شىسەي ئالدىنقى مەپتىن قايتىپ كېلىپ، دېخۋاننىڭ شەھەر سىرتىدىكى ئېگىز نۇقتىلارنى ئىگىلەپ، جىن شۇرېن قوشۇنىنى توپقا تۇتتى، سىياسىي ئۆزگىرىشنى قوللىدى، 14 - كۈنى شېڭ شىسەي ۋاقىتلىق چېگرا مۇداپىئە دۈبەنلىكىگە سايلاندى. ئۇزۇن ئۆتمەي سىياسىي ئۆزگىرىش قوزغىغۇچىلارنى قولغا ئېلىپ ئۆلتۈرۈپ، پۈتۈن ئۆلكىنىڭ ھەربىي - مەمۇرىي ھوقۇقىنى ئۆز قولىغا ئېلىۋالدى، سىياسىي ئۆزگىرىشنى ئۆزى رەھبەرلىكىدىكى «ئاپرېل ئىنقىلابى» دەپ ئاتىدى.

ئالتە بۈيۈك سىياسەت مىنگو دەۋرىدىكى شىنجاڭ ئۆلكىلىك ھۆكۈمىتىنىڭ سىياسىي ئىشلارنى يولغا قويۇش پروگراممىسى. ئۇنىڭ شەكىللىنىش جەريانى مۇنداق: 1934 - يىلى 4 - ئايدا چېگرا مۇداپىئە

تۇتۇقى شېڭ شىسەي سەككىز ماددىلىق خىتابنامىنى ئوتتۇرىغا قويدى؛ 11 - ئايدا توققۇز تۈرلۈك ۋەزىپىنى ئوتتۇرىغا قويدى. تەشۋىقات ئېھتىياجى بىلەن «ھۆكۈمەتنىڭ نۆۋەتتىكى ئاساسىي ۋەزىپىسى» نى يېزىپ چىقىش، بۇنى يازغان ۋە تەكشۈرۈپ بېكىتكەنلەر ئىچىدىكى جاك يىۋۇ، ۋاڭ لىشياڭلار جۇڭگو كوممۇنىستىك پارتىيىسىنىڭ ئەزالىرى ئىدى. 1935 - يىلى 4 - ئايدا، 2 - قېتىملىق شىنجاڭ ئاۋام خەلق ۋەكىللىرى قۇرۇلتىيىدا جاھانگىرلىككە قارشى تۇرۇش، تىنچلىقنى ساقلاش، قۇرۇلۇش ئېلىپ بېرىشتىن ئىبارەت ئۈچ چوڭ سىياسەتنى ئېلان قىلدى؛ شۇ يىلى باھاردا يۇشۇسۇڭ قاتارلىق بىر تۈركۈم كومپارتىيە ئەزالىرى شىنجاڭغا كەلدى، ئۈچ چوڭ سىياسەتكە پاك بولۇش سىياسىتى، سوۋېت ئىتتىپاقى بىلەن دوست بولۇش سىياسىتى قوبۇل قىلىپ، بەش چوڭ سىياسەتكە ئايلاندى؛ 1936 - يىلى 4 - ئايدا ھەرقايسى مىللەتلەر باپباراۋەر بولۇش (قىسقىچە) قارىتىپ مىللەتلەر باراۋەر بولۇش دەپ ئاتالدى) سىياسىتىنى ئوتتۇرىغا قويۇلۇپ، ئالتە بۈيۈك سىياسەت بارلىققا كەلدى. ئالتە بۈيۈك سىياسەت كېيىن جۇڭگو كوممۇنىستىك پارتىيىسى بىلەن شېڭ شىسەينىڭ ياپونغا قارشى مىللىي بىرلىك مەپ قۇرۇشىنىڭ سىياسىي ئاساسىغا ئايلاندى.

قەشقەردىكى قورچاق «شەرقىي تۈركىستان ئىسلام جۇمھۇرىيىتى» ئەنگلىيە ياردەم بەرگەن تەپرىقچى ھاكىمىيەت. 1933 - يىلى 11 - ئاينىڭ 12 - كۈنى قەشقەردە قەبەستىن چىقتى. قورچاق ھاكىمىيەت «زۇڭتۇڭ» تەسىس قىلدى، خوجىنىياز 1934 - يىلى 1 - ئايدا «زۇڭتۇڭ» لۇققا تەيىنلەندى؛ سابىت داموللا «زۇڭلى» لىقىنى ئۈستىگە ئالدى؛ «مۇئاۋىن زۇڭلى» لىققا ئىككى ئادەم قويۇلدى؛ دېپلوماتىيە، ھەربىي - سىياسىي ئىشلار، مالىيە، مائارىپ، دىنىي ئىشلار، ئەدلىيە، ۋەخپە تەئەللۇقاتلىرىنى باشقۇرۇش، دېھقانچىلىق - سودا، سەھىيىدىن ئىبارەت توققۇز مەخسۇسلىق تەسىس قىلىندى. سابىت داموللا ئاتۇشتىن بولۇپ، ھىندىستاندا ئوقۇغان، شىنجاڭغا قايتىپ كەلگەندىن كېيىن دىنىي ئىشلار بىلەن شۇغۇللانغانىدى، قورچاق ھۆكۈمەت قۇرۇلغاندىن كېيىن، چەت ئەللەرگە ياردەم سوراشقا ئەۋەتىلگەنىدى. 1934 - يىلى 2 - ئايدا ماجۇڭيىڭ قوشۇنىنىڭ ئالدىن يۈرگۈچى قىسمى بولغان مافۇيۈەن قوشۇنى قەشقەرگە كىرىپ، يەرلىك ئارمىيە، خەلق بىلەن بىرلىكتە قورچاق ھاكىمىيەتنى ئاغدۇردى، سابىت داموللا يېڭىسار ئارقىلىق يەكەنگە قېچىپ كەتتى. خوجىنىياز قېچىپ كېتىۋېتىپ سوۋېت

ئىتتىپاقى خادىملىرىغا تۇپىراپ قالدى، ئۇ سابىت دا. موللىنى تىرىك تۇتسا ھەم ئۆلكىلىك ھۆكۈمەت دائىرىدە لىرىگە تاپشۇرۇپ بەرسە، ئۆلكىلىك ھۆكۈمەتنىڭ مۇئاۋىن رەئىسلىكىگە تەيىنلىنىدىغانلىقىنى ئۇقتى. 4 - ئاينىڭ ئوتتۇرىلىرىدا خوجىنىياز قوشۇن باشلاپ يەكەن گە باردى، قول ئاستىدىكى مامۇتقا سابىت داموللىنى تۇتۇش ھەققىدە بۇيرۇق چۈشۈردى ھەم چېگرا مۇداپىئە دۈبەنى شېڭ شىسەيگە تاپشۇرۇپ بەردى.

شىنجاڭ ئاۋام خەلق ۋەكىللىرى قۇرۇلتىيى

1934 ~ 1938 - يىلىغىچە شېڭ شىسەي دىخۇا (بۇ گۈنكى ئۈرۈمچى) دا ئۈچ قېتىم ئاۋام خەلق ۋەكىللىرى قۇرۇلتىيى چاقىرىدى. 1934 - يىلى 4 - ئايدا تۇنجى قېتىملىق يىغىن چاقىرىلىپ 200 دىن كۆپ ۋەكىل قاتناشتى، ۋەكىللىرى بىر قىسىم ئۇرۇش بولۇ- ۋاتقان جايلارنى ھېسابقا ئالمىغاندا، جەنۇبىي ۋە شىمالىي شىنجاڭدىكى ھەرقايسى جايلاردىن كەلگەندى. يىغىندا چېگرا مۇداپىئە دۈبەنى شېڭ شىسەي سۆز قىلىپ، يىغىننىڭ مەقسىتى مىللەتلەر باراۋەرلىكى سىياسىتىنى يولغا قويۇش، دىنىي ئېتىقاد ئەركىنلىكىگە كاپالەتلىك قىلىش، شىنجاڭنىڭ ئىقتىساد ۋە مەدەنىيەت ئىشلىرىنى تەرەققىي قىلدۇرۇش، دېدى. 2 - قېتىملىق قۇرۇلتاي 1935 - يىلى چاقىرىلدى، قۇرۇلتايغا ئۆلكە مەركىزى ۋە ھەرقايسى ۋىلايەت، ناھىيىلەردىن بولۇپ 320 دىن ئارتۇق ۋەكىل قاتناشتى. شېڭ شىسەي سىياسىي دوكلاتىدا، شىنجاڭنىڭ مەڭگۈ جۇڭگونىڭ زېمىنى بولۇشقا كاپالەتلىك قىلىدىغانلىقى، نەنجىڭ مىللىي ھۆكۈمىتى بىلەن بولغان مۇناسىۋەتنى قويۇقلاشتۇرىدىغانلىقى، سوۋېت ئىتتىپاقى بىلەن ئالامدە دوستانە مۇناسىۋەت ئورنىتىدىغانلىقىنى ئوتتۇرىغا قويدى. شىنجاڭدىكى ھەرقايسى مىللەتلەر نامىنى خەنزۇ تىلىغا تەرجىمە قىلىش ۋە يېزىش ئۆلچىمىمۇ مۇشۇ قېتىمقى قۇرۇلتايدا بېكىتىلدى. 3 - قېتىملىق قۇرۇلتاي 1938 - يىلى 10 - ئايدا چاقىرىلدى، بۇ يىغىن ئۈچىنچى تاكامۇللاشتۇرۇش قۇرۇلتىيى دەپمۇ ئاتالدى، قۇرۇلتايغا ھەرقايسى مىللەتلەرنىڭ يۇقىرى تەبىقە كەشىلىرى، ئىدارە - جەمئىيەت باشلىقلىرى، ئاممىۋى تەشكىلاتلار، ئارمىيە، مەكتەپ ۋە ئاياللار ۋەكىللىرى بولۇپ 520 ئادەم قاتناشتى. يىغىن ئۈچ يىللىق قۇرۇلۇش پىلانىنى تۈزۈپ ماقۇللىدى، بۇ سىياسىي، مەدەنىيەت - مائارىپ، ساقلىقنى ساقلاش ۋە سەھىيە ئىشلىرىغا ئائىت 24 ماددىلىق لايىھىنىمۇ ئۆز ئىچىگە ئالغانىدى. يىغىننىڭ تەييارلىق خىزمەتلىرىگە ئاساسەن لىن

جىلۇ قاتارلىق كوممۇنىستلار رىياسەتچىلىك قىلدى، خاتىرە دەپتەرگە ماۋزېدۇلك، جۇدې قاتارلىقلارنىڭ سۆزىنى چۈشۈرۈلدى؛ قۇرۇلتاي مەزگىلىدە ياپونغا قارشى تىياتىرلار تەشۋىق قىلىندى.

شىنجاڭ خەلقىنىڭ جاھانگىرلىككە قارشى تۇرۇش ئۇيۇشمىسى

ۋە تەنپەرۋەر بۇ تەشكىلات 1934 - يىلى 8 - ئاينىڭ 1 - كۈنى قۇرۇلغان، جاھانگىرلىك ۋە ئۇنىڭ غالىپلىرىغا قارشى تۇرۇش، شىنجاڭنىڭ جۇڭگونىڭ مەڭگۈلۈك زېمىنى ئىكەنلىكىنى ساقلاپ قېلىش، شىنجاڭنى گۈللەندۈرۈشنى باش نىشان قىلغان. خېي يۈجۈ كومىتېت باشلىقلىقىنى، لالا داۋخېڭ باش كاتىپلىقىنى ئۈستىگە ئالغان. 1935 - يىلى 7 - ئايدا ئۇيۇشما ئۆزگەرتىپ تەشكىللىنىپ، كومىتېت باشلىقى تۈزۈمى بىكار قىلىنىپ، ئۇيۇشما باشلىقلىقىنى چېگرا مۇداپىئە دۈبەنى شېڭ شىسەي قوشۇمچە ئۈستىگە ئالغان، مۇئاۋىن ئۇيۇشما باشلىقلىقىنى ئۆلكىلىك ھۆكۈمەتنىڭ مۇئاۋىن رەئىسى لى رۇڭ، خوجىنىياز ئۈستىگە ئالغان؛ كومپارتىيە ئەزاسى يۈ شىۋىسۇڭ (ئۆزگەرتىلگەن ئىسمى ۋاڭ شۇچىڭ) باش كاتىپلىققا تەيىنلىنىپ، كۈندىلىك خىزمەتلەرگە رىياسەتچىلىك قىلغان؛ ھەرقايسى جايلاردا رايونلۇق ئۇيۇشما، شۆبە ئۇيۇشمىلار قۇرۇلۇپ، ئۇيۇشما ئەزالىرى 2400 گە يەتكەن. ئەزالارنىڭ كۆپ قىسمى ھۆكۈمەت خادىملىرى، ئوقۇتقۇچى - ئوقۇغۇچىلار، قىسىمىدىكى كوماندىرلار ئىدى. 9 - ئاينىڭ 1 - كۈنى ئۇيۇشمىنىڭ ئورگان ژۇرنىلى «جاھانگىرلىككە قارشى سەپ» نەشر قىلىنىپ، جۇڭگو كوممۇنىستىك پارتىيىسىنىڭ تەشەببۇسلىرى تەشۋىق قىلىنغان. 1937 - يىلى كۈزدە يۈ شىۋىسۇڭ قولغا ئېلىنغان، جۇڭگو كوممۇنىستىك پارتىيىسىنىڭ ئەزاسى جاۋشى (ئۆزگەرتىلگەن ئىسمى ۋاڭ باۋچىيەن) كاتىپلىقىنى ئۈستىگە ئالغان. 1938 - يىلى 1 - ئايدا ئىلگىرىكى جۇڭگو ئىشچى - دېھقانلار قىزىل ئارمىيىسى غەربىي يۆنىلىش ئارمىيىسى سولقانات تارماق ئەترىتىنىڭ كادىرى، جۇڭگو كوممۇنىستىك پارتىيىسىنىڭ ئەزاسى خۇاڭ چىۈچىڭ (ئۆزگەرتىلگەن ئىسمى خۇاڭ مىڭفۇ) باش كاتىپلىقىنى ئۈستىگە ئالغان. 1939 - يىلى 5 - ئايدا جاۋشى (ئۆزگەرتىلگەن ئىسمى ۋاڭ باۋچىيەن) باش ئۇيۇشمىنىڭ كاتىپلىقىنى ئۈستىگە ئالغان. مەزكۇر ئۇيۇشمىنىڭ باش ۋەزىپىسى ياپون باسقۇنچىلىرىغا قارشى ئارقا سەپنى مۇستەھكەملەش ۋە گۈللەندۈرۈش، خەلقئارا قاتناش يولىنى مۇستەھكەملەش، كەڭ ئاممىنى تەشكىللەش ۋە تەربىيەلەش ئارقىلىق ئايروپىلان ۋە قىشلىق كىيىم - كېچەك قاتارلىق

ئۆلكىلىك پىرقىسىنىڭ باشلىقى خۇاڭ رۇجىن ۋە لىن بويى قاتارلىقلارنى قولغا ئېلىپ، ئۇلارنى گومىنداڭ پارتىيىسى ئىچىدىكى مەخپىي كومپارتىيە ئەزالىرى، توپىلاڭ كۆتۈرۈشنى مەخپىي پىلانلىغان دېگەن. بۇ دېلو «خۇاڭ رۇجىن، لىن بويى دېلوسى» مۇ دېيىلىدۇ.

يېڭى گازارما 1936 - يىلى 11 - ئايدا ج ك پ مەركىزىي كومىتېتى ۋە ج ك پ مەركىزىي ھەربىي ئىشلار كومىتېتى قىزىل 4 - يۆنىلىش ئارىسى يېمىنىڭ 5 - جۈنى، 9 - جۈنى، 30 - جۈنى ۋە باش شتابىدىن بولۇپ جەمئىي 21 مىڭدىن ئارتۇق كىشى جۇڭگو ئىشچى - دېھقانلار قىزىل ئارمىيىسى غەربىي يول ئارمىيىسى بولۇپ تەشكىللىنىپ، گەنسۇنىڭ خېشى كارىدورىغا قاراپ ئىلگىرىلىگەن. ئەكسىيەتچى قوشۇنلارنىڭ قوغلاپ زەربە بېرىشى بىلەن ئېغىر چىقىم تارتقان. 1937 - يىلى 3 - ئايدا، غەربىي يول ئارمىيىسى ئوقۇتقۇن ۋە سولقاتان تارماق ئەترەتكە ئايرىلىپ، ئايرىم-ئايرىم ھالدا شەرققە ۋە غەربكە يۈرۈش قىلىپ، پارتىزانلىق ئۇرۇشى ئېلىپ بارغان. 4 - ئاينىڭ ئاخىرى سولقاتان تارماق ئەترەت مەركەزىنىڭ يوليورىقما ئاساسەن، غەربىي يول ئارمىيىسى ھەربىي خىزمەت كومىتېتى شۇجىسى لى جورەن، 30 - جۈنىنىڭ جۇنجا-شى چىڭ شىسەي، 30 - جۈنىنىڭ سىياسىي كومىسسارى لى شىيەننەنلەر باشچىلىقىدا گەنسۇ بىلەن شىنجاڭنىڭ چېگرىسىدىكى شىڭشىياغا يېتىپ كەلگەن. شۇنىڭ بىلەن بىر ۋاقىتتا، سىياسىي بىۋىرو ئەزاسى چېن يۇن، تېڭ دەييۇنلەر سوۋېت ئىتتىپاقىدىن شىنجاڭغا كېلىپ، چېگرا مۇداپىئە دۆبەنى بىلەن ئالاقىلىشىپ، قىزىل ئارمىيىنىڭ شىنجاڭغا كىرىشى توغرىسىدا كېلىشىم ئىمزالىغان. 5 - ئاينىڭ 7 - كۈنى سولقاتان تارماق ئەترىتىنىڭ 400 دىن ئارتۇق ئادىمى دىخۇا (ئۇرۇمچى) غا كىرىپ، شياۋدۇڭمېن (بۈگۈنكى بەش يۇلتۇز يولى) غا ئورۇنلاشقان. چېن يۇن جۇڭگو كوممۇنىستىك پارتىيىسىنىڭ شىنجاڭدا تۇرۇشلۇق ۋەكىلى سۈپىتىدە شېڭ شىسەي بىلەن ياپونغا قارشى مىللىي بىرلىك سەپنى قۇرغان. سولقاتان تارماق ئەترەت دېگەن نامىنى ئەمەلدىن قالدۇرۇپ، غەربىي يول ئارمىيىسىنىڭ باش ئەترىتىگە ئۆزگەرتكەن، ئۇنىڭ ئاستىدا كادىرلار ئەترىتى ۋە تۆت چوڭ ئەترەت قۇرۇپ، سىرتقا قارىتا «يېڭى گازارما» دەپ ئاتىغان. 8 - ئايدا ئىشچى - دېھقانلار قىزىل ئارمىيىسى دېگەن نام مىللىي ئىنقىلابىي ئارمىيىنىڭ 8 - ئارمىيىسى دەپ ئۆزگەرتىلگەن. باش تارماق

بۇيۇملارنى ياپونغا قارشى ئالدىنقى سەپكە ياردەم بېرىش، بالىلار قوشۇنى، ئوقۇغۇچىلار ئۇيۇشمىسى تەشكىللىنىش، كادىرلار كۇرسى، جاھانگىرلىككە قارشى تۇرۇش كۇرسى، رۇس تىلى كۇرسى ئېچىش، دراما، ناخشا ئېيتىش مۇسابىقىسىنى قانات يايدۇرۇش ئىدى. 1943 - يىلىغا بارغاندا ئۇيۇشما ئەزاسى 10~20 مىڭ كىشىگە يەتكەن. شېڭ شىسەي جياڭ جېشىنىڭ قوينىغا ئۆزىنى ئاتقان ۋە گومىنداڭنىڭ شىنجاڭ ئۆلكىلىك پىرقىسى قۇرۇلغاندىن كېيىن، 1943 - يىلى 8 - ئايدا مەزكۇر ئۇيۇشما تارقىتىۋېتىلگەن.

«سۈيىقەستلىك توپىلاڭ دېلوسى» شىنجاڭنىڭ چېگرا مۇداپىئە دۆبەنى شېڭ شىسەي پەيدا قىلغان ساختا دېلو، جەمئىي تۆت قېتىم ئويدۇرۇپ چىقارغان، 1 - قېتىملىقى 1937 - يىلى 9 - ئايدىن 1938 - يىلى 2 - ئايغىچە بولغان ۋاقىتتا يۈز بەرگەن. «دۆبەنى قەستلەپ ئۆلتۈرۈش»، «ياپون باسقۇنچىلىرى بىلەن تىل بىرىكتۈرۈش»، «تروتسكىچىلار» قاتارلىق جىنايەتلەر بىلەن ھەربىي، سىياسىي ئەمەلدارلار ۋە ھۆكۈمەت خادىملىرى، ئوقۇتقۇچىلارنى قولغا ئېلىپ، ياتلارنى تازىلىغان؛ قەبىلە ئاقساقاللىرى ۋە باي سودىگەرلەرنى قولغا ئېلىپ، ئۇلارنىڭ مال - مۈلكىنى مۇسادىرە قىلغان ۋە ئاممىنى قايمۇقتۇرغان؛ سوۋېت ئىتتىپاقى ئەۋەتكەن كوممۇنىستلارنى قولغا ئالغان ھەم ئۇلارنى سوۋېت ئىتتىپاقىغا قايتۇرغان. ئىككىنچى قېتىم 1940 - يىلىدىن 1941 - يىلىغىچە «سۈيىقەستلىك توپىلاڭ» جىنايىتى بىلەن «دۇمۇڭ - يۈەن دېلوسى»، «ئالتاي دېلوسى» قاتارلىق بىرقانچە دېلولارنى ئويدۇرۇپ چىقىپ، ھەرقايسى مىللەت، ھەر قايسى ساھەلەردىن بولغان زور بىر تۈركۈم زاتلارغا زىيانكەشلىك قىلغان. ئۈچىنچى قېتىم، 1942 - يىلى «جۇڭگو كوممۇنىستلىرىنىڭ سۈيىقەستلىك توپىلاڭ دېلوسى» نى ئويدۇرۇپ چىقىرىپ، شىنجاڭدىكى ئالتە بۈيۈك سىياسەت ئاساسىدىكى ھۆكۈمەتنى ئاغدۇرۇپ تاشلاشقا ئۇرۇنغان دېگەننى باھانە قىلىپ، زور تۈركۈم ۋە تەنپەرۋەر زاتلارنى، تەرەققىيپەرۋەر ياشلارنى، جۇڭگو كوممۇنىستىك پارتىيىسى تەكلىپ بىلەن شىنجاڭغا خىزمەتكە ئەۋەتكەن كادىرلارنى ۋە شىنجاڭدا تۇرۇپ قالغان يارىدار، كېسەللەرنىڭ ھەممىسىنى تۈرمىگە تاشلىغان ياكى نەزەربەنت قىلغان؛ شۇنىڭ بىلەن تېخىمۇ ئىلگىرىلىگەن ھالدا چېن تەنجىۋو، ماۋزېسېن، لىن جىلۇ قاتارلىق رەھبەرلەرنى مەخپىي قەتل قىلغان. تۆتىنچى قېتىم 1944 - يىلى گومىنداڭ پارتىيىسىنىڭ

ئاتلانغان. بىر قىسىم كادىرلار قېلىپ شىنجاڭ ھۆكۈمىتىنىڭ خىزمەتلىرىگە قاتناشقان، كېيىن شېڭ شى-سەي تەرىپىدىن تۈرمىگە تاشلانغان، 1946 - يىلى 7 - ئايدا قويۇپ بېرىلىپ، يارىدارلار، مېھىپىلار ۋە باشقا كومپارتىيە ئەزالىرى بىلەن يەنئەنگە قايتقان. (رەڭلىك قىستۇرما ۋاراقنىڭ 8 - بېتىگە قارالسۇن)

ئەترەتتىكى كادىر ۋە ئەسكەرلەر شىنجاڭ ھەربىي ئىشلار مەكتىپىدە شوپۇرلۇق، برونوۋىك، توپ، سىمسىز تېلېگراف، ئاۋىئاتسىيە ۋە تېببىي قاتارلىق ھەرخىل قىسىملارغا خاس تېخنىكىلارنى ئۆگەنگەن. باش تارماق ئەترەت 1940 - يىلىنىڭ ئالدى - كەينىدە تۈركۈمگە بۆلۈنۈپ يەنئەنگە قايتىپ، ياپونغا قارشى ئالدىنقى سەپكە



غەربىي يول ئارمىيىسىدىكى بىر قىسىم كوماندىرلار دىخۇادىكى بىكى گازارىمىدا

ئىشەنچ، ماراتىيىسى، ئاقسۇ قاتارلىق جايلارنى ئىگىلەپ، كۇچاغا قورشاپ ھۆجۇم قىلغان. چېگرا مۇداپىئە دۈبەنى شېڭ شىسەي قوشۇن چىقىرىپ ھەم يەنە بىر قېتىم سوۋېت ئىتتىپاقىدىن قوشۇن تەكلىپ قىلىپ توپىلاڭنى باستۇرغان. 10 - ئايدا، توپىلاڭ تىنچىتىلىپ 36 - دىۋىزىيە يوقىتىلغان. مامۇت، ماخۇسەنلەر ھىندىستانغا قېچىپ كەتكەن. مامۇت 1939 - يىلى ياپونىيىنىڭ توكيو شەھىرىگە بېرىپ، «شەرقىي تۈركىستان مۇستەقىللىقىنى ئىلگىرى سۈرۈش جەمئىيىتى» نى قۇرۇپ، رەئىس بولغان؛ 1944 - يىلى جۇڭگوغا قايتىپ كېلىپ، ياپون باسقۇنچىلىرىنىڭ ئىشغالىيەتتىكى بېيپىڭدا ئۆلگەن. ماخۇسەن كېيىن ۋەتەنگە قايتىپ كەلگەن ھەمدە خەلق ئازادلىق ئارمىيىسى تەرىپىدىن ئېتىپ تاشلانغان.

مامۇت، ماخۇسەن توپىلىشى بۆلگۈنچىلىك خاراكتېرىدىكى توپىلاڭ. مامۇت تۇرپانلىق، ئۇيغۇر. 1931 - يىلى قىسىم تەشكىللىگەن، كېيىن خوجىنىدە يازغا ئەگەشكەن. 1933 - يىلى يازدا جەنۇبىي شىنجاڭغا بارغان. مامۇت ئۆز قىسىملىرى بىلەن شۇ جايدىكى قوراللىق كۈچلەرنى بىرلەشتۈرۈپ 7 - دىۋىزىيىنى تەشكىللىپ، سىجاڭ بولغان، قەشقەر، يەكەن قاتارلىق جايلارنى ئىگىلەپ تۇرغان. ماخۇسەن گەنسۇلۇق، خۇيزۇ. 1933 - يىلى باھاردا 36 - دىۋىزىيىنىڭ سىجاڭ ماچۇڭيىغا ئەگىشىپ شىنجاڭغا كەلگەن. لۇيچاڭ، قوشۇمچە ئالدىنقى سەپ باش قوماندانى بولغان. 1934 - يىلى يازدا ماچۇڭيىنىڭ قەشقەر ئارقىلىق سوۋېت ئىتتىپاقىغا چىقىپ كەتكەندىن كېيىن، ماخۇسەن مۇۋەققەت سىجاڭلىقنى ئۈستىگە ئېلىپ، خوتەنگە كىرىپ شاھ مەنزۇرنىڭ قورچاق «خوتەن ئىسلام جۇمھۇرىيىتى» نى يوقاتقان. 1937 - يىلى 4 - ئايدا، مامۇت ئىسيان كۆتۈرۈپ مەغلۇپ بولغاندىن كېيىن، يەكەنگە چېكىندى. ماخۇسەن ئىسياننى باستۇرۇش نامى بىلەن ماچۇڭيىنىڭ قالدۇق قىسىملىرىنى ئۆزىگە قوشۇۋېلىپ، قەشقەر كونا شەھەر (بۈگۈنكى قەشقەر شەھىرى)، يې-

8 - ئارمىيىنىڭ شىنجاڭدا تۇرۇشلۇق ئىش بېجىرىش ئورنى ياپونغا قارشى ئۇرۇش مەزگىلىدە جۇڭگو كوممۇنىستىك پارتىيىسى مەركىزىي كومىتېتى شىنجاڭدا قۇرغان ئاپپارات. 1937 - يىلى 10 - ئايدا جۇڭگو كوممۇنىستىك پارتىيىسى مەركىزىي ھەر-

سەيگە كۈچلۈك ئېتىراز بىلدۈرگەن، شۇنىڭ بىلەن بىر ۋاقىتتا ئۆگىنىش كومىتېتى تەشكىللەپ ئىنقىلاب نەزە- رىيىسى ۋە غايىسى بىلەن پۈتۈن پارتىيە ئەزالىرىنى قوراللاندىرغان، كۆپچىلىكتىن ئىرادىسىنى مۇستەھ- كەملەپ، كوللېكتىپ ھالدا يەتتەنگە قايتىشنى قولغا كەلتۈرۈشنى تەلەپ قىلغان. 1943 - يىلى 2 - ئايدا، نەزەرىيەت ئاستىغا ئېلىنغان كومپارتىيە ئەزالىرى 1 -، 2-ۋە 4 - تۈرمىلەرگە يالاپ ئاپىرىلغان. شېڭ شىسەي- نىڭ تەلىپى بويىچە، گومىنداڭ ھۆكۈمىتى «سوراق قىلىش ئۆمىكى» تەشكىللەپ شىنجاڭغا ئەۋەتىپ، كوم- مۇنىستلارنى سوراق قىلغان. چېن تەنجىيۇ، ماۋزېمىن، لىن جىلۇلارنى مۇھىم نۇقتا قىلىپ، «سۇيىقەستلىك توپىلاڭ كۆتۈرۈپ ھۆكۈمەتنى ئاغدۇرۇش» قا ئۇرۇ- نۇشنى ئىقرار قىلىشقا مەجبۇرلىغان ھەم ئۇلارنى كوم- پارتىيىدىن چېكىنىشكە قىزىقتۇرغان. بۇ ۋاسىتىلەر كومپارتىيە ئەزالىرىنى باش ئەگدۈرەلمىگەن. 9 - ئايدا چېن تەنجىيۇ، ماۋزېمىن، لىن جىلۇ قاتارلىقلار مەخپىي ئۆلتۈرۈلگەن. 10 - ئاينىڭ 5 - كۈنى تۈرمىدىكى جۇڭگو كوممۇنىستلىرى تۇنجى قېتىملىق كوللېكتىپ ئاچلىق ئېلان قىلىش كۈرىشىنى تەشكىللەپ يەتتە كۈن داۋاملاشتۇرغان.

1944 - يىلى 8 - ئايدا، ۋۇجۇڭشىن شىنجاڭدا ھاكىمىيەت يۈرگۈزگەندىن كېيىن، ھەرقايسى تۈرمە- لەرگە قامالغان كوممۇنىستلارنى 2 - تۈرمە (ئەرلەر تۈرمىسى) ۋە 4 - تۈرمە (ئاياللار تۈرمىسى) لەرگە يىغقان. تۈرمىدە پارتىيە تەشكىلاتى جاك زىيى، مامىڭ- غاڭ، فاك جىچۈنلەرنىڭ رەھبەرلىكىدە «ھەممە بىر نىيەتكە كېلىش»، «شەرتسىز قويۇپ بېرىش، كوللېك- تىپ يەتتەنگە قايتىش» تىن ئىبارەت كۈرەش شوتارىنى ئوتتۇرىغا قويغان. تۈرمىدىكى دەھشەتلىك قىيىن - قىستاقلار كوممۇنىستلارنى ياشاش ۋە غورۇر ئۈچۈن داۋاملىق كۈرەش قىلىشقا مەجبۇرلىغان، ئۇلار 3 - ئاينىڭ 15 - كۈنىدىن 19 - كۈنىگىچە 2 - قېتىم كوللېكتىپ ئاچلىق ئېلان قىلغان، 7~8 - ئايلاردا سوراق قىلىشقا قارشى 2 - قېتىملىق ئومۇميۈزلۈك كۈرەشنى قانات يايدۇرغان، 8 - ئاينىڭ ئوتتۇرىلىرىدا 3 - قېتىم ئاچلىق ئېلان قىلغان، 11 - ئاينىڭ ئاخى- رلىرىدا 3 - قېتىملىق سوراق قىلىشقا قارشى ئومۇم- يۈزلۈك كۈرەش ئېلىپ بارغان. ھەربىر قېتىملىق زور كۈرەش ھايات - ماماتلىق سىناق بولۇپ، كوممۇنىست- لارنىڭ ئالىسجاناب پەزىلىتى ۋە پارتىيىگە تەلپۈنۈش، ھايات - مامات بولۇشىدىن قەتئىينەزەر يەتتەنگە قايتىش ئىرادىسىنى نامايان قىلغان.

بىي ئىشلار كومىتېتى جۇشياۋجۇنى شىنجاڭغا چېگرا مۇداپىئە دۈبەنى شېڭ شىسەي بىلەن مەسلىھەتلىشىپ 8 - ئارمىيىنىڭ ئىش بېجىرىش ئورنىنى قۇرۇشقا ئەۋەتكەن، 8 - ئارمىيىنىڭ شىنجاڭدا تۇرۇشلۇق ئىش بېجىرىش ئورنى دىخۇا (بۈگۈنكى ئۈرۈمچى) دىكى نەنلىياڭغا جايلاشقان بولۇپ، 3 - كۈتۈۋېلىش ئورنى دەپ ئاتالغان، سىرتقا قارىتا مېھمان كۈتۈش دېيىلگەن. تېڭ دەييىسۈەن (1937 - يىلى 4 - ئايدىن 12 - ئايغىچە)، دېڭ فا (1938 - يىلى 1 - ئايدىن 1939 - يىلى 6 - ئايغىچە)، چېن تەنجىيۇ (1939 - يىلى 6 - ئايدىن 1942 - يىلى 9 - ئايغىچە) قاتارلىق- لار ئىش بېجىرىش ئورنىنىڭ مۇدىرىلىقىنى ئۈستىگە ئالغان. ئىش بېجىرىش ئورنىنىڭ ۋەزىپىسى ياپونغا قارشى مىللىي بىرلىك سەپنى كېڭەيتىش؛ ھەرقايسى مىللەتلەردىن بولغان ۋەتەنپەرۋەر زانىلارنى ئىتتىپاقلاش- تۇرۇپ، ياپونغا قارشى كۈرەش قىلىش، شىنجاڭنىڭ مەڭگۈ جۇڭگو زېمىنى بولۇشىغا كاپالەتلىك قىلىش؛ سوۋېت ئىتتىپاقى بىلەن بولغان ئالاقە ۋە قاتناش يول- ىنى ساقلاش؛ شىنجاڭ ئارقىلىق سوۋېت ئىتتىپاقىغا بېرىپ كېلىدىغان پارتىيىمىز كادىرلىرى ۋە خەلقئارا دوستلارنى كۈتۈۋېلىش؛ 8 - ئارمىيىنىڭ ياپونغا قارشى تۇرۇشىغا كېرەكلىك ماددىي ئەشياىلارنى توپلاپ ياردەم بېرىش؛ دىخۇادا داۋالنىۋاتقان 8 - ئارمىيە يارىدار ۋە مېھىمىپىلارنى باشقۇرۇش ئىدى. 1942 - يىلى شېڭ شىسەي جياڭ جېيشىنىڭ قوينىغا ئۆزىنى ئاتقان- دىن كېيىن، مىللىي بىرلىك سەپ مۇناسىۋىتى بۇزۇل- غان، شۇنىڭ بىلەن بىللە ئىش بېجىرىش ئورنىمۇ تاقال- غان، غالىبىيەت يولى 2 - كوچا 1 - قورۇدىكى ئورنى 8 - ئارمىيىنىڭ شىنجاڭدا تۇرۇشلۇق خاتىرە سارىيى قىلىنغان. مەزكۇر خاتىرە ساراي ئاپتونوم رايون دەرى- جىلىك مەدەنىيەت يادىكارلىق قوغدىلىدىغان ئورۇن ۋە ۋەتەنپەرۋەرلىك تەربىيە بازىسى ھېسابلىنىدۇ. (رەڭ- لىك قىستۇرما ۋارقاننىڭ 8 - بېتىگە قارالسۇن)

كوممۇنىستلارنىڭ تۈرمىدىكى كۈرەشلىرى جۇڭگو كوممۇنىستلىرىنىڭ شىنجاڭ تۈرمىلىرىدە دۈشمەنگە قارشى ئېلىپ بارغان كۈرەشلىرىنى كۆرسى- تىدۇ. 1942 - يىلى 9 - ئايدا، شىنجاڭ چېگرا مۇداپىئە دۈبەنى شېڭ شىسەي بۆھتان چاپلاپ جۇڭگو كومپارتىيىسىنىڭ شىنجاڭدىكى كادىرلىرى، داۋالنىم- ۋاتقانلار ۋە ئائىلە - تاۋابىئاتلىرىدىن بولۇپ 128 ئادەم- نى ئايرىم - ئايرىم ھالدا نەزەرىيەت ئاستىغا ئالغان. پارتىيىمىز ۋەكىلى چېن تەنجىيۇ خەت يېزىپ شېڭ شى-

شىنجاڭ تۇرمىلىرىگە قامالغان كوممۇنىستلارنىڭ ھاياتى - ماماتى ھەر مىللەت تەرەققىيپەرۋەر زاتلىرى ۋە مەركەز رەھبەرلىرىنىڭ دىققىتىنى تارتقان. مۇئاۋىن رەئىس جۇ ئېنلەينىڭ غەمخورلۇقى ئاستىدا غەربىي شىمالىي ھەربىي - مەمۇرىي مەھكىمىسىنىڭ مۇدىرى، قوشۇمچە شىنجاڭ ئۆلكىسىنىڭ رەئىسى جاك جىجۇڭنىڭ ئۆز قولى بىلەن ئورۇنلاشتۇرۇشى بويىچە، 100 دىن ئارتۇق كوممۇنىست 1946 - يىلى 6 - ئايدا گۇناھسىز دەپ ئېلان قىلىپ قويۇۋېتىلگەن، ئۇلار ئايمىق - تاۋابىئاتلىرى بىلەن 7 - ئاينىڭ 11 - كۈنى يەنئەنگە بىخەتەر يېتىپ بارغان.

پانىسلا مۇزىم، پانتۇركىزىمنىڭ شىنجاڭدا تارقىلىشى جاھانگىرلارنىڭ شىنجاڭدا خەنزۇلارغا قارشى تۇرۇشى، «ئىستىقلالىيەت» نى تەرغىب قىلىش ئارقىلىق كەلتۈرۈپ چىقارغان تەپرىقچىلىك ھەرىكىتىنى كۆرسىتىدۇ. 20 - ئەسىرنىڭ باشلىرىدا، جەنۇبىي شىنجاڭدا پانىسلا مۇزىم، پانتۇركىزىم تەشۋىقات بۇيۇملىرى بايقالغان ھەم تۈركىيە ئىلىم ئەھلى مەكتەپ ئېچىش نامى بىلەن شىنجاڭدا بۇ خىل ئىدىيىنى قانۇنسىز تارقاتقان. شىنجاڭلىق مەسئۇد، سابىت داموللا قاتارلىقلار تۈركىيىدە ئوقۇپ ۋەتەنگە قايتقاندىن كېيىن مەكتەپ، دوختۇرخانا ئېچىش نامىدا پانىسلا مۇزىم، پانتۇركىزىم كۆز قارشى تارقاتقان. بۇ خىل ئىدىيە دۆلەتنىڭ بىخەتەرلىكى ۋە بىرلىكىگە خەۋپ يەتكۈزگەنلىكتىن ھۆكۈمەت دائىرىلىرى تەرىپىدىن چەكلەنگەن. 1933 - يىلى 11 - ئايدا جاھانگىرلار قەشقەردە روياپقا چىقارغان قورچاق «شەرقىي تۈركىستان ئىسلام جۇمھۇرىيىتى» تەپرىقچىلىك توپىلىقى تەپرىقچىلىكنىڭ دىمىۋى ئازدۇرۇشتىن توپىلاڭ ھەرىكىتىگە ئۆزگەرگەنلىكىنىڭ ئىپادىسى ئىدى. ۋەھالەنكى، تەپرىقچىلىك كىشىلەرنىڭ مايىللىقىغا ئېرىشەلمىگەن، بۆلگۈنچىلىك توپىلىقى ئۈچ ئايدىلا شۇ جايدىكى ئارمىيە ۋە خەلق تەرىپىدىن مەغلۇپ قىلىنغان. مۇھەممەتئىمىن چەت ئەلگە قېچىپ كەتكەن. 1940 - يىلى، كەشمىردە «شەرقىي تۈركىستان تارىخى» ناملىق كىتابنى نەشر قىلدۇرۇپ، تارىخىنى بۇرمىلاپ، شىنجاڭنىڭ ئەزەلدىن جۇڭگونىڭ زېمىنى ئىكەنلىكىدىن ئىبارەت تارىخىنى پاكىتىنى يوققا چىقارغان ھەم بۆلگۈنچىلىك پائالىيەتلىرى ئۈچۈن جامائەت پىكىرى توپلىغان. 1944 - يىلى 1 - ئايدا، ئەيسا چۇڭچىڭدا «ئالتاي» ژۇرنىلىنى خەنزۇچە چىقىرىپ، مەسئۇد ۋە مۇھەممەتئىمىنلەرنىڭ «شىنجاڭدىكى قېرىنداشلار تۈرك مىللىتى» دىن دېگەن سەپ-

سەتسىنى باسقان، شۇنداقلا شىنجاڭ مىللەتلىرىنى «تۈرك مىللىتى» دەپ بېكىتىپ، «شىنجاڭ» دېگەن نامنى «شەرقىي تۈركىستان» غا ئۆزگەرتىشنى ئاشكارا تەلپ قىلغان. مەزكۇر سەپسەت ئوتتۇرىغا چىقىش بىلەنلا «مەركەز گېزىتى» مەخسۇس ماقالە ئېلان قىلىپ رەددىيە بەرگەن. 1945 - يىلى مەسئۇد، مۇھەممەتئىمىن، ئەيسا قاتارلىقلار شىنجاڭغا قايتىپ كېلىپ، ئۆلكىلىك ھۆكۈمەتتە مۇھىم ۋەزىپىلەرنى ئۆتىگەن، ھۆكۈمەت سالاھىيىتى بىلەن پانتۇركىزىم ئىدىيىسىنى تارقىتىپ، شىنجاڭدا كۆپ مىللەتلەرنىڭ مەۋجۇتلۇقىدىن ئىبارەت پاكىتىنى ئىنكار قىلىپ، تۈركىي ئىلىدا سۆزلىشىدىغان بارلىق مىللەتلەر «تۈرك مىللىتى» دەپكى ئوخشىمىغان قەبىلىلەر ئىكەنلىكىنى تەكىتلىگەن. مەسئۇد قاتارلىق كىشىلەرنىڭ سۆز - ھەرىكىتى گومىنداڭ ھۆكۈمىتىنىڭ نارازىلىقىنى قوزغىغان، شۇنىڭ بىلەن 1949 - يىلى ئۇنىڭ ۋەزىپىسىنى ئېلىپ تاشلىغان. ئازادلىق ئۇرۇشىنىڭ ئارقا - ئارقىدىن غەلبە قىلىشىغا ئەگىشىپ، مۇھەممەتئىمىن، ئەيسا قاتارلىقلار ئاشكارا ھالدا غەربىي شىمالدىكى مىلىتارىست مابۇل قاتارلىق گومىنداڭ جاھىل كۈچلىرى بىلەن تىل بىرىكتۈرۈپ، شىنجاڭنىڭ تىنچ يول بىلەن ئازاد بولۇشىغا توسقۇنلۇق قىلىشقا ئۇرۇنغان. ئۇلارنىڭ بارلىق ئەكسىيەتچىل ھەرىكەتلىرى مەغلۇپ بولغاندىن كېيىن، يەنە چەت ئەلگە قېچىپ كەتكەن.

ئۈچ ۋىلايەت ئىنقىلابى شىنجاڭ خەلقىنىڭ گومىنداڭ ھۆكۈمرانلىقىغا قارشى قوراللىق كۈرۈشى. 1944 - يىلى كۈزدە، ئىلىدا قوراللىق قوزغىلاڭ پارتلاپ، تېز سۈرئەتتە چۆچەك، ئالتاي ۋىلايەتلىرىگە تارقالغانلىقتىن، ئۈچ ۋىلايەت ئىنقىلابى دەپ ئاتالغان. ئىنقىلابنىڭ پارتلىشىغا 1943 - يىلى شىنجاڭ دائىرىلىرىنىڭ ھەر مىللەت خەلقىنى شىنجاڭدا تۇرۇشلۇق گومىنداڭ قوشۇنىغا 10 مىڭ تۇياق ئات ھەدىيە قىلىشقا زورلىغانلىقى سەۋەب بولغان، بۇ ئېغىر يۈك چارۋىچىلىق رايونلىرىدىكى خەلقنىڭ زىممىسىگە چۈشكەن. 1944 - يىلى 8 - ئاينىڭ 17 - كۈنى ئىلىدا قوزغىلاڭ پارتلىغان، 11 - ئاينىڭ 7 - كۈنى غۇلجا ئازادلىق تەشكىلاتى ئىلىغا پارتىزانلىرى بىلەن بىرگە غۇلجا شەھىرىنى ھۇجۇم بىلەن ئالغان، 12 - كۈنى «شەرقىي تۈركىستان جۇمھۇرىيىتى» ۋاقىتلىق ھۆكۈمىتى قۇرۇلغان. ئېلىخان تۆرە رەئىسلىكىگە سايلانغان، ئارقىدىنلا پارتىزانلار قورغاس، سۇيۇڭ، كۈرە (بۇ گۈنكى قورغاس ناھىيىسى ئىچىدە) نى ئىشغال قىلغان.

1945 - يىلى 1 - ئايدا، جىڭ ناھىيىسىدىن باشقا پۈتۈن ئىلىنى ئىگىلىگەن. 1945 - يىلى 4 - ئايدا، پارتىزانلار ئەترەتلىرى مىللىي ئارمىيىگە ئۆزگەرتىلگەن. 6 - ئايدىن باشلاپ ئۈچ سەپتە ئۇرۇش قىلغان، يەنى شىمالىي سەپتە چۆچەك ۋە ئالتاي پارتىزانلىرىنىڭ ماسلىشىشى بىلەن بۇ ئىككى ۋىلايەتنى تېزلىكتە ئىشغال قىلغان؛ جەنۇبىي سەپتە قارا شەھەر ۋە ئاقسۇ قاتارلىق جايلارغا ھۇجۇم قىلىپ، شۇ جايدىكى قوشۇنلارنى ئىسكەنجىگە ئالغان؛ ئوتتۇرا سەپتىكى قوشۇن گومىنداڭ كۈچىنى توپلاپ نۇقتىلىق قوغداۋاتقان جىڭ ۋە شىمالىي شىنجاڭنىڭ قاتناش نۇڭگۇنى بولغان شىخۇلارغا ھۇجۇم قىلغان. 9 - ئاينىڭ ئوتتۇرىلىرى ئۇرۇش غەلىبىلىك ئاخىرلىشىپ، ئىلى، چۆچەك، ئالتاي رايونلىرى مىللىي ئارمىيىنىڭ كونتروللۇقىغا ئۆتكەن، ئۆلكە مەركىزى دىخۇا (بۈگۈنكى ئۈرۈمچى) نى يېرىم قوراشا ھالىتى شەكىللەنگەن.

1945 - يىلى 10 - ئايدا، سوۋېت ئىتتىپاقىنىڭ ياراشتۇرۇشى بىلەن ئۈچ ۋىلايەت ئىنقىلابى ھۆكۈمىتىنىڭ ۋەكىللىرىدىن رېيىمجان، ئوبۇلخەيرى، ئەخمەتجان قاسىملار دىخۇاغا كېلىپ، گومىنداڭ مەركىزىي ھۆكۈمىتىنىڭ ۋەكىلى جىڭ جىجۇڭ بىلەن تىنچلىق سۆھبىتى ئۆتكۈزگەن. 1946 - يىلى 1 - ئاي ۋە 6 - ئايدا ئايرىم - ئايرىم ھالدا «11 ماددىلىق تىنچلىق بىتىمى» ھەم ئىككى قوشۇمچە ھۆججەتنى ئىمزالىغان.

7 - ئاينىڭ 1 - كۈنى ئۆلكىلىك ھۆكۈمەت ئۆزگەرتىپ تەشكىللەنگەن. ئەخمەتجان قاسىمى مۇئاۋىن رەئىسلىك خى، ئابدۇكېرىم ئابباسوف باش كاتىپلىقنى ئۈستىگە ئالغان، قالغان ئالتە كىشى نازىر، مۇئاۋىن نازىر ۋە ھەيئەتلىكىنى ئۈستىگە ئالغان. ۋەھالەنكى، گومىنداڭ ئەكسىيەتچىلىرى ئاللىبۇرۇن كومپارتىيىگە، خەلققە قارشى ئىچكى ئۇرۇش قوزغىغان بولۇپ، شىنجاڭدىمۇ تىنچلىق بىتىمىنىڭ يولغا قويۇلۇشىغا توسقۇنلۇق قىلغانلىقتىن، ھۆكۈمەت خىزمىتىگە قاتناشقان ئۈچ ۋىلايەت ئەمەلدارلىرى 1947 - يىلى 8 - ئايدا ئارقا - ئارقىدىن غۇلجىغا كېتىشكە مەجبۇر بولغان.

ئەخمەتجان قاسىمى قاتارلىقلار تىنچلىق بىتىمىنى قوغداش ئۈچۈن، 1948 - يىلى 8 - ئايدا ئارقا - ئارقىدىن غۇلجىغا كېتىشكە مەجبۇر بولغان. ئەخمەتجان قاسىمى قاتارلىقلار تىنچلىق بىتىمىنى قوغداش ئۈچۈن، 1948 - يىلى 8 - ئايدا غۇلجىدا شىنجاڭ تىنچلىق ۋە خەلقچىلىقنى ھېمايە قىلىش ئىتتىپاقىنى قۇرۇپ، ئەخمەتجان قاسىمى رەئىس بولغان. مەزكۇر تەشكىلات غۇلجىدا تۆت يىلدىن بۇيان ئىشلىتىلدى.

غۇلجا ئازادلىق تەشكىلاتى گومىنداڭنىڭ ئەكسىيەتچىل ھۆكۈمرانلىقىغا قارشى مەخپىي تەشكىلات. «ئازادلىق جەمئىيىتى» دەپمۇ ئاتىلىدۇ. 1944 - يىلى 4 - ئاينىڭ 9 - كۈنى سوۋېت كونسۇلخانىسىنىڭ قوللىشى ۋە ياردىمى ئاستىدا بىر قىسىم ئۆگىنىش گۇرۇپپىلىرى ۋە باشقا گۇرۇپپىلار بىرلەشتۈرۈلۈپ قۇرۇلغان. ئېلىخان تۆرە رەئىسلىكىنى ئۈستىگە ئالغان. رەھبىرىي ئەزالار 12 نەپەر بولۇپ، بۇنىڭ ئىچىدە دىنىي يۇقىرى قاتلام زاتلىرى، سودىگەر - لەر، چارۋىچىلار، يۇمىشچىلار ئون نەپەر ئىدى. مەزكۇر تەشكىلات چېگرا مۇداپىئە دۈبىنى شېڭ شىسەي ۋە گومىنداڭنىڭ ئەكسىيەتچىل ھۆكۈمرانلىقىغا قارشى تەشۋىقات، سەپەرۋەرلىك خىزمىتىنى قانات يايدۇرۇپ، نىلقا پارتىزانلىرى بىلەن ئالاقىلەشكەن. 11 - ئاينىڭ 7 - كۈنى پارتىزانلار ئىچكى - تاشقى جەھەتتىن ماسلىشىپ، غۇلجا شەھىرىنى ئىشغال قىلغان. 12 - كۈنى غۇلجا ئازادلىق تەشكىلاتى پائالىيەتنى ئاخىرلاشتۇرغان. «ئازادلىق تەشكىلاتى» غا ئوخشاش تەشكىلاتلار چۆپ -

چەك، جىمىنەي، تاشقورغان قاتارلىق چېگرا رايونلاردا مەۋجۇت بولۇپ تۇرغان.

مىللىي ئارمىيە شىنجاڭ ئۈچ ۋىلايەت ئىنقىلابىنىڭ قوراللىق قوشۇنى. 1944 - يىلى قىشتا ئۈچ ۋىلايەت ئىنقىلابى پارتلىغان، ھەرقايسى جايلاردىكى پارتىزانلار گومىنداڭنىڭ ئارمىيە - ماقچى ۋە ھۆكۈمەت ئورگانلىرىغا ھۇجۇم قىلغان. باش قوماندان پېتىر رو-مانوۋىچ ئالبىكساندىروف ئىدى. 1945 - يىلى 1 - ئايدا ئىۋان ياكوفلىۋىچ پالونوف باش قوماندانلىقىنى ئۈستىگە ئالغان، شۇ يىلى 4 - ئايدا پارتىزانلارنى ئاساس قىلغان ھالدا تەخمىنەن 15 مىڭ كىشىلىك مىللىي ئارمىيە تەشكىللەنگەن. باش قوماندانلىق شتابى غۇلجىدا تەسىس قىلىنغان بولۇپ، پالونوف باش قوماندان، ۋارسانوف مىخائىلوۋىچ مورالوف شتاب باشلىقى، ئابدۇكېرىم ئاببا-سوق سىياسىي بۆلۈمنىڭ مۇدىرى بولغان. باش شتاب قارمىقىدا ئارقا سەپ بۆلۈمى، سىياسىي بۆلۈم، ھەربىي سوت مەھكىمىسى، ھەربىي تەپتىش مەھكىمىسى، راز-ۋېدكا باشقارمىسى، ئۇرۇش قىلىش باشقارمىسى، كا-دىرلار باشقارمىسى، خوجىلىق باشقارمىسى قاتارلىقلار تەسىس قىلىنغان، ھەرقايسى يولدا، باتالىيونلارنىڭ نامى يەر نامى ياكى مىللەت نامى بىلەن ئاتالغان. 1946 - يىلى 7 - ئايدا ئۈچ ۋىلايەت ھۆكۈمىتى گومىنداڭنىڭ شىنجاڭ دائىرىلىرى بىلەن «11 ماددىلىق تىنچلىق بىتتىمى» نى ئىمزالاپ ئۆلكىلىك ھۆكۈمەتنى ئۆز-گەرتىپ تەشكىللىگەن. مىللىي ئارمىيە ئۆزگەرتىپ تەشكىللەنگەندىن كېيىن، ئومۇمىي ئەسكىرىي كۈچى 13 مىڭ 500 گە يەتكەن. باش شتابى يەنىلا غۇلجىدا تەسىس قىلىنغان، سوۋېت ئىتتىپاقى مەسلىھەتچىلىرى، ئوفىتسېرلىرى ۋە تىنىگە قايتقان. ئىسھاقبېك مونتونوف باش قوماندانلىقىنى، دەلىلقان سۇگۇربايوف، زۇنۇن تىيىپوفلار مۇئاۋىن باش قوماندانلىقىنى ئۈستىگە



ئۈچ ۋىلايەت ھۆكۈمىتىنىڭ مىللىي ئارمىيىسى

ئالغان، مىللىي ئارمىيىنىڭ مەۋجۇت بولۇپ تۇرۇشى گومىنداڭنىڭ شىنجاڭدا تۇرۇشلۇق قوشۇنىنى ئىسكەند-

جىگە ئېلىپ، شىنجاڭنىڭ تىنچلىق بىلەن ئازاد بولۇشىنى ئىلگىرى سۈرگەن. 1949 - يىلى 12 - ئايدا مەركىزىي ئىنقىلابىي ھەربىي ئىشلار كومىتېتى بۇيرۇق چۈشۈرۈپ، مىللىي ئارمىيىنى جۇڭگو خەلق ئازادلىق ئارمىيىسىنىڭ 5 - كورپۇسى قىلغان، لېسكىن كور-پۇس قوماندانلىقىنى، دۈن شىڭيۈن سىياسىي كومىسسارلىقىنى ئۈستىگە ئالغان، 5 - كورپۇس قارمىقىدا ئىككى دېۋىزىيە تەسىس قىلىنغان.

«11 ماددىلىق تىنچلىق بىتتىمى» تولۇق ئاتىلىشى «مەركىزىي ھۆكۈمەت ۋەكىللىرى بىلەن ئۈچ ۋىلايەت ۋەكىللىرىنىڭ قوراللىق توقۇنۇشىنى تىنچ يول بىلەن ھەل قىلىش توغرىسىدىكى بىتتىم». 1944 - يىلى كۈزدە ئۈچ ۋىلايەت ئىنقىلابى پارتلىغان. 1945 - يىلى 10 - ئايدا ئۈچ ۋىلايەت ھۆكۈمىتى ۋەكىللىرىدىن رېيىمجان، ئوبۇلخېرى، ئەخمەتجان قاسىمى قاتارلىقلار گومىنداڭ مەركىزىي ھۆكۈمىتىنىڭ ۋەكىلى جاڭ جى-جۇڭ بىلەن دىخۇا (بۈگۈنكى ئۈرۈمچى) دا تىنچلىق سۆھبىتى ئۆتكۈزگەن، 1946 - يىلى 1 - ئاينىڭ 2 - كۈنى ئىككى تەرەپ 11 ماددىلىق تىنچلىق كېلىشىمىنىڭ تېكىستىنى ۋە بىرىنچى قوشۇمچە ھۆججىتىنى ئىمزالىغان، 6 - ئايدا ئىككىنچى قوشۇمچە ھۆججىتىنى ئىمزالىغان. ئاساسلىق مەزمۇنى شىنجاڭدىكى ھەر مىللەت خەلقى مەمۇرىي ئەمەلدارلارنى مايلاش ھوقۇقىغا ئىگە؛ دىنىي ئېتىقاد ئەركىنلىكىگە ئىگە؛ شىنجاڭدىكى مەمۇرىي ئورگان ۋە ئەدلىيە ئورگانلىرىنىڭ ھۆججەتلىرىدە خەنزۇ يېزىقى ۋە ئۇيغۇر يېزىقى تەڭ قوللىنىلىدۇ، خەلقنىڭ ھۆكۈمەت ئورگانلىرىغا سۇنغان ھۆججەتلىرىدە ئۆز مىللىتىنىڭ يېزىقىنىلا قوللىنىشقىمۇ بولىدۇ؛ ئۆز مىللىتىنىڭ تىلى - يېزىقىدا ئوقۇتۇش ئېلىپ بېرىلىدۇ؛ مىللىي مەدەنىيەت ۋە سەنئەتنىڭ ئەركىن تەرەققىياتى خەلقنىڭ نەشر قىلىش، يىغىلىش ئۆتكۈزۈش، پىكىر ئەركىنلىكىگە كاپالەتلىك قىلىنىدۇ؛ باج نىسبىتى، تاشقى سودا جەھەتلەردىمۇ مۇناسىپ بەلگىلىمىلەر چىقىرىلىدۇ، دېگەنلەردىن ئىبارەت ئىدى. بىرىنچى قوشۇمچە ھۆججەت ئۆلكىلىك ھۆكۈمەتنىڭ تەشكىللىنىشىگە ئائىت بەلگىلىمىلەر بولۇپ، مەركىزىي ھۆكۈمەت 25 نەپەر ئۆلكىلىك ھۆكۈمەت ھەيئەت ئەزا-سىنى تەيىنلەيدۇ، بۇنىڭ ئىچىدە ئون كىشىنى مەركەز بىۋاسىتە ئەۋەتىدۇ (ئەمەلىيەتتە ھۆكۈمەت تەشكىللەنگەندە يەتتە كىشى ئەۋەتكەن)، رەئىس ۋە باش كاتىپىنىمۇ ئۆز ئىچىگە ئالىدۇ؛ ئۈچ ۋىلايەت ئالتە نامزات كۆرسىتىدۇ (ئەمەلىيەتتە سەككىز نامزات كۆر-

ھەتتە كوممۇنىزم بايرىقىنى بالدۇر كۆتۈرۈپ چىقىشقا بولمايدۇ، دەپ كۆرسەتكەن. ئابدۇكېرىم ئابباسوف شىنجاڭغا قايتىپ كەلگەندىن كېيىن، ئۆزى رەھبەرلىك قىلىۋاتقان خەلق ئىنقىلابى پارتىيىسىنىڭ دىخۇادىكى رەھبىرى ئەزالىرى ۋە شىنجاڭدىكى كوممۇنىزىمچىلار ئىتتىپاقىنىڭ مەسئۇللىرىنى چاقىرىپ يىغىن ئېچىپ، جۇڭگو كوممۇنىستىك پارتىيىسى مەركىزىي كومىتېتىنىڭ پىكىرىنى يەتكۈزگەن ھەم ئىككىسىنى بىرلەشتۈرۈپ دېموكراتىك ئىنقىلاب پارتىيىسىنى قۇرغان. ئابدۇكېرىم ئابباسوف مەركىزىي كومىتېتنىڭ رەئىسىلىكىنى، لى تەييۇ، ئەسئەت ئىسھاقوف مۇئاۋىن رەئىسلىكىنى ئۈستىگە ئالغان. پارتىيىنىڭ نۆۋەتتىكى ۋەزىيەتسى دىئالېكتىك ماتېرىيالىزم ۋە تارىخىي ماتېرىيالىزم بىلەن قوراللىنىپ، ئاممىغا بولۇپمۇ ياش، ئوتتۇرا ياش زىيالىيلارغا تەربىيە ئېلىپ بېرىش؛ بىر قىسىم جايلار ۋە ئورۇنلاردا ئاساسىي قاتلام تەشكىلاتى قۇرۇش، دەپ بېكىتىلگەن. ئۇزۇن ئۆتمەي دىخۇادا «25 - فېۋرال» ۋەقەسى يۈز بېرىپ، ۋەزىيەت يامانلاشقان. 3 - ئاينىڭ 29 - كۈنى رەھبەرلىك ئورگىنى ۋە سالاھىيىتى ئاشكا رىلانغان رەھبىرى ئەزالار غۇلجىغا قايتقان، 1948 - يىلى 7 - ئايدا تارقىتىۋېتىلگەن، پارتىيىنىڭ بارلىق ئەزالىرى 8 - ئاينىڭ 1 - كۈنى قۇرۇلغان شىنجاڭ تىنچلىقىنى ۋە خەلقچىلىقىنى ھىمايە قىلىش ئىتتىپاقىغا كىرگەن. دىخۇادا قېپقالغان ئەزالار «دېموكراتىك ئىنقىلاب پارتىيىسى دىخۇا رايونلۇق كومىتېتى» نامىدا داۋاملىق مەخپىي پائالىيەت بىلەن شۇغۇللانغان.

شىنجاڭ تىنچلىقىنى ۋە خەلقچىلىقىنى ھىمايە قىلىش ئىتتىپاقى ئاممىۋى تەشكىلات. قىسقارتىپ «شىنجاڭ ئىتتىپاقى» مۇ دېيىلىدۇ. 1948 - يىلى 8 - ئاينىڭ 1 - كۈنى غۇلجىدا قۇرۇلغان. گومىنداڭ ئەكسىيەتچىلىرى «11 ماددىلىق تىنچلىق بىتتىمى» غا قەستەن بۇزغۇنچىلىق قىلغانلىقتىن، مۇئاۋىن رەئىس ئەخمەتجان قاسىمى باشچىلىقىدىكى ئۆلكەلىك ھۆكۈمەتنىڭ خىزمىتىگە قاتناشقان ئىلى، تارباغاتاي، ئالتاي قاتارلىق ئۈچ ۋىلايەت كادىرلىرى 1947 - يىلى 7~8 - ئايلاردا دىخۇا (بۈگۈنكى ئۈرۈمچى) دىن غۇلجىغا قايتىپ كەتكەن. ئارقىدىنلا شىنجاڭدىكى ھەر مىللەت خەلقىنى ئىتتىپاقلاشتۇرۇپ تىنچلىق بىتتىمىنى قوغداش ئۈچۈن، «شىنجاڭ تىنچلىقىنى ۋە خەلقچىلىقىنى ھىمايە قىلىش ئىتتىپاقى» قۇرۇلغان؛ «ئۆلكە خەلقىگە مۇراجەتنامە» نى ئېلان قىلىپ، خەلقىنى شىنجاڭدا تىنچ، ھەققانىي، ئادىل، مېھرىبان، ئەركىن جەمئىيەت

سەتكەن)، مۇئاۋىن رەئىس ۋە مۇئاۋىن باش كاتىپىنىمۇ ئۆز ئىچىگە ئالدى؛ قالغان يەتتە ۋىلايەت توققۇز نامزات كۆرسىتىدۇ (ئەمەلىيەتتە ئون نامزات كۆرسەتكەن)، مۇئاۋىن رەئىسىنىمۇ ئۆز ئىچىگە ئالدى، دېيىلگەن. ئىككىنچى قوشۇمچە ھۆججەت ئۈچ ۋىلايەت مىللىي ئارمىيىسىنى ئۆزگەرتىشكە ئائىت بەلگىلىمىلەر بولۇپ، ئۇنىڭدا ئۈچ ۋىلايەت قىسىملىرىنى دۆلەت ئارمىيىسىنىڭ شىتاتى بويىچە ئۈچ ئاتلىق تۈەن، ئۈچ پىيادە تۈەن قىلىپ تۈزۈش، ئەسكەرلەرنىڭ ئومۇمىي سانى 12 مىڭدىن ئاشماسلىق، ئىلى، تارباغاتاي، ئالتايدىن ئىبارەت ئۈچ ۋىلايەتتە تۇرۇش، غۇلجا تەرەپ بىر باش قوماندان قوبۇش ھەم ئۈچ ۋىلايەتنىڭ بىخەتەرلىكىگە مەسئۇل بولۇش، دەپ بەلگىلەنگەن. 7 - ئاينىڭ 1 - كۈنى ئۆلكىلىك ھۆكۈمەت رەسمىي تەشكىللەنگەن. چاڭ جىجۇڭ رەئىس، ئەخمەتجان قاسىمى، بۇرھان شەئىدى مۇئاۋىن رەئىس بولغان. شۇ ۋاقىتتا گومىنداڭ ئەكسىيەتچىلىرى كومپارتىيىگە، خەلققە قارشى ئىچكى ئۇرۇش قوزغىغان، شىنجاڭدا تىنچلىق بىتتىمىنىڭ يولغا قويۇلۇشىغا قەستەن بۇزغۇنچىلىق قىلغان، ۋەقە تۇغدۇرۇپ ئۈچ ۋىلايەت كادىرلىرىنىڭ خىزمىتىگە توسقۇنلۇق قىلغان ۋە ھەر مىللەت دېموكراتىيە كۈچلىرىگە زەربە بەرگەن، ئاخىرىدا مەسئۇدنى يۆلەپ ئۆلكە رەئىسى قىلغان، شۇنىڭ بىلەن ئۈچ ۋىلايەت كادىرلىرى غۇلجىغا چېكىنگەن. بىرلەشمە ھۆكۈمەت ئۈزۈل - كېسىل يەتمەيلىكىگە.

دېموكراتىك ئىنقىلاب پارتىيىسى يەر ئاستى ئىلغار تەشكىلات. 1947 - يىلى 2 - ئايدا دىخۇا (بۈگۈنكى ئۈرۈمچى) دا قۇرۇلغان، «11 ماددىلىق تىنچلىق كېلىشىمى» ئىمزالانغاندىن كېيىن، ئۈچ ۋىلايەت رەھبەرلىرى ئۆزگەرتىپ تەشكىللەنگەن شىنجاڭ ئۆلكىلىك ھۆكۈمەتنىڭ خىزمىتىگە قاتناشقان. 1946 - يىلى 11 - ئايدا ئۆلكىلىك ھۆكۈمەتنىڭ مۇئاۋىن باش كاتىپى ئابدۇكېرىم ئابباسوف «مىللىي قۇرۇلتاي ۋەكىلى» سۈپىتىدە نەنجىڭغا يىغىنغا بارغاندا، دىخۇادىكى شىنجاڭ كوممۇنىزىمچىلار ئىتتىپاقى رەھبەرلىرىنىڭ خېتىنى ئېلىپ بېرىپ، جۇڭگو كوممۇنىستىك پارتىيىسى مەركىزىي كومىتېتىنىڭ نەنجىڭدا تۇرۇشلۇق ئىش بېجىرىش ئورنى بىلەن ئالاقىلەشكەن، خىزمەتلەرنى دوكلات قىلغان ۋە يوليورۇق سوراغان. ئىش بېجىرىش ئورنىنىڭ مەسئۇلى دۇڭ بىۋۇ مەركەزنىڭ يوليورۇقنىڭ روھى بويىچە شىنجاڭدىكى ئىلغار تەشكىلاتلار مەسئۇلىنىڭ بىرلىشىشى كېرەك، نام جە

يىلى 5 - ئايدا، شىنجاڭ كوممۇنىستىك پارتىيەسىنىڭ ئىتتىپاقىغا ئۆزگەرتىلىپ جاۋ شىنيا شۇجى بولغان. ئۇلار ئىچكى قىسىمدا قەرەلسىز ژۇرنال «لاۋا» نى قول بىلەن يېزىپ چىقارغان، تۈرمىدىكى كومپارتىيە ئەزالىرى خەت يېزىپ، سوۋغا تەقدىم قىلىپ مەدەت بەرگەن. 10 - ئايدا چۇڭخۇغا ئادەم ئەۋەتىپ، تۈرمىدىكى جۇڭگو كومپارتىيىسى ئەزالىرىنىڭ تىزىملىكىنى چۇڭخۇدىكى جۇڭگو كومپارتىيىسىنىڭ ئىش بېجىرىش ئورنىغا تاپ-شۇرۇپ بەرگەن. 1946 - يىلى بىر قىسىم ئەزالىرى ئازاد رايونلارغا بارغان، 4 - ئايدا لى تەييۇ شۇجىلىققا سايلانغان. 11 - ئايدا ئابدۇكېرىم ئابباسوف نەنجىڭغا «مىللىي قۇرۇلتاي» غا بارغاندا، «كوممۇنىستىك پارتىيە ئىتتىپاقى» نىڭ خېتىنى ئېلىپ بېرىپ، جۇڭگو كوممۇنىستىك پارتىيىسىنىڭ نەنجىڭدا تۇرۇشلۇق ئىش بېجىرىش ئورنى بىلەن ئالاقىلەشكەن. ئىش بېجىرىش ئورنىنىڭ مەسئۇلى دۆڭ بۇۋ يەتكۈزگەن جۇڭگو كوممۇنىستىك پارتىيىسى مەركىزىي كومىتېتىنىڭ يوليۇرۇقىنىڭ روھىغا ئاساسەن 1947 - يىلى 2 - ئايدا ئابدۇكېرىم ئابباسوف قۇرغان خەلق ئىنقىلابىي پارتىيەسى بىلەن بىرلىشىپ، دېموكراتىك ئىنقىلاب پارتىيەسى بولۇپ قۇرۇلغان. مەزكۇر پارتىيىنىڭ رەھبەرلىك ئورگىنى غۇلجىغا چېكىنگەندىن كېيىن، دىخۇادا قالغان 17 نەپەر ئەزا دېموكراتىك ئىنقىلاب پارتىيىسىنىڭ دەخۇا رايونلۇق كومىتېتى نامى ئاستىدا داۋاملىق مەخپىي پائالىيەت ئېلىپ بارغان، لوجى مەسئۇللۇقنى ئۈستىگە ئالغان. رايونلۇق كومىتېت قارمىقىدا ئۈچ ياچېيكا بولۇپ، 60 تىن كۆپ ئادەمنى ئۇيۇشتۇرغان. 1948 - يىلى 11 - ئايدا، بۇ تەشكىلات مەخپىي ھالدا «كۈرەش» ھەپتىلىك ژۇرنىلىنى چىقارغاچقا، كۈرەش نەشرىياتى دەپ ئاتالغان. مەزكۇر ژۇرنال جۇڭگو كوممۇنىستىك پارتىيىسىنىڭ تەشەببۇس ۋە سىياسەتلىرىنى تەشۋىق قىلىپ، گومىنداڭنىڭ ئەكسىيەتچىل قىلمىشلىرىنى ئېچىپ تاشلاپ، شىنجاڭنىڭ تىنچ يول بىلەن ئازاد بولۇشىدا ئۆز رولىنى جارى قىلدۇرغان. 1950 - يىلى 6 - ئايدا شىنجاڭ دېموكراتىيە ئىتتىپاقىغا قوشۇۋېتىلگەن.

ئاۋانگارت جەمئىيىتى يەر ئاستى ئىلغار تەشكىلات. 1947 - يىلى 11 - ئاينىڭ 7 - كۈنى پارتىيە تەشكىلى بىلەن بولغان ئالاقىسى ئۈزۈلۈپ قالغان كوممۇنىستىك پارتىيە ئەزالىرى قۇرغان تەشكىلات بولۇپ، ئۆزىنى «جۇڭگو كوممۇنىستىك پارتىيىسىنىڭ شىنجاڭ ئۆلكىلىك ياچېيكىسى» دەپ ئاتىغان، ياكى ۋېنشىيەن شۇجى

يەت قۇرۇش ئۈچۈن كۈرەش قىلىشقا چاقىرىغان. «شىنجاڭ ئىتتىپاقى» نىڭ رەئىسلىكىنى ئەخمەتجان قاسىمى ئۆزى ئۈستىگە ئالغان. مەزكۇر ئىتتىپاقتا 35 كىشىلىك مەركىزىي كومىتېت تەسىس قىلىنغان بولۇپ، بۇنىڭ ئىچىدىكى مەركىزىي تەشكىلات كومىتېتى يادرولۇق رەھبەرلىك ئورگىنى ئىدى. ئىلى، تارباغاتاي، ئالتاي ۋىلايەتلىرىدە ھەر دەرىجىلىك تەشكىلاتلارنى قۇرۇپ ئەزالارنى تەرەققىي قىلدۇرغان، كېيىن ياشلار تەشكىلاتى، ئاياللار جەمئىيەتلىرىمۇ «شىنجاڭ ئىتتىپاقى» غا قوشۇۋېتىلگەن. «شىنجاڭ ئىتتىپاقى» ئۆي-غۇر، قازاق يېزىقلىرىدا «ئالغا گېزىتى» ۋە «ئىتتىپاقداش» ژۇرنىلى، شۇنداقلا خەنزۇ يېزىقىدىكى «دېموكراتىيە گېزىتى» قاتارلىق گېزىت - ژۇرناللارنى نەشر قىلىپ، ئەكسىيەتچىلەرنىڭ تىنچلىققا بۇزغۇنچىلىق قىلىش قىلمىشلىرىنى پاش قىلغان، ماركسىزمنىڭ مىللەت مەسىلىسى توغرىسىدىكى بايانلىرىنى تەرجىمە قىلىپ بېسىپ، جۇڭگو كوممۇنىستىك پارتىيىسىنىڭ تەشەببۇسلىرىنى، مەملىكەتنىڭ ئازادلىق ئۇرۇشى ۋەزىيىتىنى تەشۋىق قىلىپ، شىنجاڭنىڭ تىنچ يول بىلەن ئازاد بولۇشى ئۈچۈن نۇرغۇن خىزمەتلەرنى ئىشلىگەن. 1948 - يىلى 8 - ئايدا ئەسئەت ئىسھاقوف مۇۋەققەت رەئىسلىكىنى ئۈستىگە ئالغان. 1950 - يىلى 6 - ئاينىڭ 3 - كۈنى شىنجاڭ خەلق دېموكراتىيە ئىتتىپاقىغا ئۆزگەرتىلگەن، سەيپىدىن ئەزىزى رەئىسلىكىنى ئۈستىگە ئالغان، شۇنىڭ بىلەن جۇڭگو كوممۇنىستىك پارتىيىسى رەھبەرلىكىدە شىنجاڭدىكى ھەر مىللەت خەلقىنى ئىتتىپاقلاشتۇرىدىغان بىرلىك سەپ تەشكىلاتىغا ئايلانغان، 1954 - يىلى 8 - ئايدا تارقالغانلىقى جاكارلانغان.

كۈرەش نەشرىياتى مەخپىي ئىلغار تەشكىلات. ئەسلىدىكى شىنجاڭ كوممۇنىستىك پارتىيەسى بولۇپ، قىسقارتىلىپ «كوممۇنىستىك پارتىيە ئىتتىپاقى» دېيىلگەن. 1944 - يىلى 11 - ئاينىڭ 7 - كۈنى، كومپارتىيە كىشىلىرىنىڭ تەسىرى ۋە تەربىيەسىنى قوبۇل قىلغان بىر تۈركۈم ئىلغار ياشلار ۋە زىيالىيلار دىخۇا (بۈگۈنكى ئۈرۈمچى) دا كۈرەش نەشرىياتىنى قۇرغان، خەن شىيى نەشرىيات مەسئۇلى بولغان. ئۇنىڭ باش نىشانى كوممۇنىستىك پارتىيەگە قىلىدىغان شىنجاڭ ياشلىرىنى ئىتتىپاقلاشتۇرۇش ۋە تەشكىللەش، گومىنداڭ ئەكسىيەتچى كۈچلىرىنىڭ ئاق تېرىرورلۇقى ئاستىدا، ھەرىكەت ئېلىپ بېرىش جەريانىدا پارتىيە تەشكىلاتىنى ئىزدەش ئىدى. 1945 -

بولغان. 1949 - يىلى 9 - ئايدا ئەزالىرى 91 كىشىگە يىتكەن. ئۇلار مەخپىي ھالدا شاپىگرافتا «ئاۋانگارت» ناملىق ژۇرنالنى چىقارغاچقا، بۇ تەشكىلاتمۇ «ئاۋانگارت نەشرىياتى» دەپ ئاتالغان. ئۇلار ئاممىغا مارك-سىزىم ۋە جۇڭگو كوممۇنىستىك پارتىيىسىنىڭ فاكت-جېن-سىياسەتلىرىنى، ئازادلىق ئۇرۇشىنىڭ غەلبە خە-ۋىرىنى تەشۋىق قىلىپ، شىنجاڭنىڭ تىنچ يول بىلەن ئازاد بولۇشىنى ئىلگىرى سۈرۈشتە ئۆز رولىنى جارى قىلدۇرغان. شىنجاڭ تىنچ يول بىلەن ئازاد بولغان دەسلەپكى يىللاردا «ئاۋانگارت» ژۇرنىلىنىڭ نامى «مە-دەنىيەت ئاۋانگارتى» غا ئۆزگەرتىلىپ، «شىنجاڭ گې-زىتى» نىڭ قوشۇمچە سانى قىلىنغان. 1950 - يىلى 1 - ئاينىڭ 18 - كۈنى ئارقىمۇيىلىگەنلىكى جاكارلان-غان.

كىلىمىر ئۆمىكىنىڭ سىياسىي كاتىپى دېڭ لىچۈننى جۇڭگو كوممۇنىستىك پارتىيىسى مەركىزىي كومىتېتى-نىڭ ئالاقىچىسى سالاھىيىتى بىلەن شىنجاڭغا ئەۋەتتە-نى قارار قىلغان. دېڭ لىچۈن بىر دانە تېلېگراف ئاپپاراتىنى ئېلىپ ئۈچ غىزەتچى خادىم بىلەن بىرگە موسكۋادىن يولغا چىقىپ ئالمۇتا ئارقىلىق 8 - ئاينىڭ 14 - كۈنى شىنجاڭنىڭ غۇلجا شەھىرىگە يېتىپ كەلگەن. ئۇ ئۈچ ۋىلايەت رەھبەرلىرى بىلەن ئۇچرىشىپ، بۇ قېتىمقى سەپىرىنىڭ مۇددىئاسىنى بىل-دۈرگەن ھەم جۇڭگو كوممۇنىستىك پارتىيىسى مەركى-زىي كومىتېتىنىڭ ئۈچ ۋىلايەتنى ۋەكىل ئەۋەتىپ بېي-جىڭدا چاقىرىلغان يېڭى سىياسىي مەسلىھەت كېڭىشىگە قاتنىشىشقا تەكلىپ قىلغانلىقى توغرىسىدىكى خەتنى تاپ-شۇرغان. رەئىس ماۋزېدۇڭ خېتىدە: «سەلەرنىڭ كۆپ

يىللاردىن بۇيانقى كۈرد-شىڭلار جۇڭگو خەلقىنىڭ دېموكراتىك ئىنقىلابىي ھەرىكىتىنىڭ بىر قىس-مى» دېگەندى، بۇ ئۈچ ۋىلايەت رەھبەرلىرىنى مەنئۇن قىلغان ھەم ئىل-ھام بولغان. ئۈچ ۋىلايەت رەھبەرلىرىنىڭ قوللىشى ۋە ياردىمىدە، شىنجاڭ ۋە ئۈچ ۋىلايەتتىكى ھەرقايسى تەرەپلەرنىڭ ئەھۋالى ۋە



دېڭ لىچۈن 1949 - يىلى 8 - ئايدا غۇلجا شەھىرىدە

ئۇلارنىڭ تەلپ - پىكىرلىرى دەل ۋاقتىدا مەركەزگە تېلېگرامما بىلەن يوللانغان. 9 - ئاينىڭ 15 - كۈنى دېڭ لىچۈن مەخپىي ھالدا دىخۇا (بۈگۈنكى ئۈرۈمچى) غا كېلىپ، ھەربىي، مەمۇرىي دائىرىلەرگە پارتىيە مەركىزىي كومىتېتىنىڭ شىنجاڭنى تىنچلىق بىلەن ئازاد قىلىشى ھەققىدىكى تەشەببۇس ۋە سىياسەتلىرىنى يەت-كۈزگەن، گارنىزون قوماندانى تاۋسىيۇ، ئۆلكە رەئىسى بۇرھان شەھىدىلەرگە جاك جىجۇڭنىڭ قوزغىلاڭ كۆتۈ-رۈپ ھەققىگە قايتمىشىغا تەۋسىيە قىلغان تېلېگراممى-سىنى ئۆز قولى بىلەن تاپشۇرغان؛ يەنە ھەرقايسى يەر ئاستى تەشكىلاتلىرى بىلەن ئالاقىلەشكەن. 9 - ئاينىڭ 25، 26 - كۈنى شىنجاڭ ھەربىي، مەمۇرىي ئەمەلدار-لىرى تىنچلىق قوزغىلىڭى كۆتۈرگەنلىكىنى جاكارلى-غان. مەركىزىي كومىتېت شىنجاڭدىكى ھەرقايسى تە-رەپلەرنىڭ ئەھۋالىنى تولۇق ئىگىلىگەندىن كېيىن، ۋاقتىدا توغرا قارار چىقارغان. ئازادلىق ئارمىيە ۋە ھەر دەرىجىلىك كادىرلارنىڭ شىنجاڭغا كېلىشىگە ئەگد-

شىنجاڭ دېموكراتىيە ئىتتىپاقى يەر ئاستى ئىلغار تەشكىلات. 1949 - يىلىنىڭ بېشىدا نۇسرەت رەھبەرلىكىدىكى «دېموكراتىك ياشلار ئىتتىپاقى»، مەخسۇت تىيىنپوق رەھبەرلىكىدىكى «شىنجاڭ دېموك-راتىيە ئىتتىپاقى» قوشۇلۇپ قۇرۇلغان. مەزكۇر تەش-كىلات «11 ماددىلىق تىنچلىق پىتىمى» نى ئەمەلگە ئاشۇرۇشنى نىشان قىلىپ، ئاممىغا شاپىگرافتا بېسىل-غان تەشۋىقات بۇيۇملىرىنى تارقىتىپ، ئىچكى ئۆلكى-لەردىكى ئازادلىق ئۇرۇشى ۋەزىيىتى ۋە شىنجاڭ ئۈچ ۋىلايەت ئىنقىلابىنىڭ ئەھۋالىنى تونۇشتۇرغان ھەم گو-مىنداڭ ھۆكۈمىتى ۋە شىنجاڭدا تۇرۇشلۇق قوشۇنغا ئائىت ئاخباراتلارنى توپلاپ، قوزغىلاڭ كۆتۈرۈشنى پە-لانلىغان رەھبەرلەرنىڭ پايدىلىنىشىغا بەرگەن. 1954 - يىلى شىنجاڭ دېموكراتىيە ئىتتىپاقى پائالىيىتى-نى توختاتقانلىقىنى جاكارلىغان.

جۇڭگو كوممۇنىستىك پارتىيىسى مەركىزىي كومىتېتىنىڭ ئالاقىچىسى شىنجاڭ مەسلىسىنى ھەل قىلىش ۋە مەركەز بىلەن شىنجاڭ ئوتتۇرىسىدا تېلېگراف ئالاقىسىنى ئورنىتىش ئۈچۈن ئەۋەتىلگەن ئا-لاقىچىنى كۆرسىتىدۇ. 1949 - يىلى خەلق ئازادلىق ئارمىيىسى غەربىي شىمالغا يۈرۈش قىلغاندا، مەركىزىي كومىتېت شىنجاڭ مەسلىسىنى ھەل قىلىشتىكى ئاچ-قۇچ پارتىيىمىز بىلەن شىنجاڭدىكى ئاز سانلىق مىللەت-لەرنىڭ زىچ ھەمكارلىقى دەپ ھېسابلىغان، ئەينى چاغدا شىنجاڭدا پارتىيىنىڭ يەرلىك تەشكىلاتى قۇرۇلمىغان بولۇپ، جۇڭگو كوممۇنىستىك پارتىيىسى مەركىزىي كومىتېتىنىڭ سوۋېت ئىتتىپاقىنى زىيارەت قىلىش ۋە-

شىپ، ئالاقچىنىڭ بۇرچى مۇكەممەل ئادا بولغان.

شىنجاڭنىڭ تىنچ يول بىلەن ئازاد بولۇشى جۇڭگو كوممۇنىستىك پارتىيىسى بىلەن گومىنداڭ پارتىيىسى سۆھبەت ۋەكىللىرى ئىمزالىغان «ئىچكى تىنچلىق كېلىشىمى» نى گومىنداڭ دائىرلىرى رەت قىلغاندىن كېيىن، رەئىس ماۋزېدۇڭ، باش قوماندان جۇدې پۈتۈن مەملىكەتكە يۈرۈش قىلىش بۇيرۇقىنى چۈشۈرگەن، شۇنىڭ بىلەن بىر ۋاقىتتا سىياسىي يول بىلەن ھەل قىلىشنى ھەربىي كۈچ بىلەن ھەل قىلىشنىڭ قوشۇمچە ئۇسۇلى قىلىشنى ئوتتۇرىغا قويۇپ، بەزى جايلاردا قىسمەن تىنچلىقنى ئەمەلگە ئاشۇرۇشقا شارائىت ھازىرلىغان.

شىنجاڭدا تۇرۇشلۇق گومىنداڭ قوشۇنى 100 مىڭ كىشىلىك قوشۇن دېيىلگىنى بىلەن، ئەمەلىيەتتە 100 مىڭغا يەتمەيتتى، ئۇنىڭ ئۈستىگە شىنجاڭنىڭ ھەرقايسى جايلىرىغا تارقاق جايلاشقاندى. ھەربىي ھو- قۇق ئاسامەن تەرتىپكە سېلىنغاندىن كېيىن، 78 -



شىنجاڭ شىنجاڭى يې چىڭ، تەرتىپكە سېلىند- غاندىن كېيىنكى ئاتلىق 1 - شىنجاڭ شىنجاڭى ما- چىڭشياڭ، 78 - شى قارمىقىدىكى 179 - لۈينىڭ لۈيجاڭى لوشۇ- رېن قاتارلىقلارنىڭ قو- لىدا ئىدى. ھالقىلىق

پەيتتە ئۇلار مۇھەممەت- 1949 - يىلى 10 - ئاينىڭ 2 - ئىمىن، ئەيسا قاتارلىق كۈنى، تاۋسىيۇ دىخۇا شەھىرىدە بۆلگۈنچى كۈچلەر بىلەن «يېڭى جۇڭگو فۇرۇغانلىقى ھەمدە تىل بىرىكتۈرۈپ، شىنجاڭنىڭ تىنچ يول بىلەن ئازاد بولۇشى» چوڭ يىغىنىدا سۆز قىلىپتۇ.

شىنجاڭ ۋەزىيىتىدە يې- ڭى ئۆزگىرىش پەيدا قىلغان. گومىنداڭ ھۆكۈمرانلى- قىدىكى رايونلار بىلەن قارشى بولغان ئىلى، تارباغاتاي، ئالتاي رايونلىرى ئۈچ ۋىلايەت ئىنقىلابىنىڭ رەھبىرى ئەخمەتجان قاسىمى قاتارلىقلارنىڭ رەھبەرلىكىدە تەر- تىپكە سېلىش ۋە تەربىيە خىزمىتى ئېلىپ بېرىپ، شىنجاڭدىكى ھەر مىللەت ئاممىسىنى ئىتتىپاقلاشتۇرد- دىغان «شىنجاڭ تىنچلىق ۋە خەلقچىلىقنى ھېمايە قى- لىش ئىتتىپاقى» نى قۇرغان، تۈرلۈك ئۇسۇللار ئارقى- لىق خەلققە جۇڭگو كوممۇنىستىك پارتىيىسىنىڭ سىيا- سىتى ۋە ئازادلىق ئۇرۇشىنىڭ ۋەزىيىتىنى تونۇشتۇر- غان. ئۈچ ۋىلايەت ئىنقىلابى رەھبەرلىرى ئىنقىلابنىڭ

كەلگۈسىنى پۈتۈن مەملىكەت خەلقىنىڭ ئازادلىق ھەرد- كىتى بىلەن بىرلەشتۈرگەن. بۇ تىنچلىق يولى بىلەن ئازاد بولۇشقا تۈرتكە بولىدىغان مۇھىم كۈچ ئىدى. دىخۇا (بۈگۈنكى ئۈرۈمچى) دا، بىر يىلدىن بېرى ئۆل- كىلىك ھۆكۈمەتنىڭ يۇقىرى قاتلام رەھبەرلىكىدە زور ئۆزگىرىش بولغان، سۇڭ شىلىيەن، مەسئۇد، ئەيسا قاتارلىقلار خىزمىتىدىن قالدۇرۇلغان، غەربىي شىما- لىي مەھكىمىسىنىڭ مۇئاۋىن مۇدىرى تاۋسىيۇ قوشۇم- چە شىنجاڭ گارنىزون باش قوماندانلىقىغا تەيىنلەنگەن. بۇرھان شىنجاڭ ئۆلكىسىنىڭ رەئىسلىكىنى ئۈستىگە ئالغان، غەربىي شىمالىي مەھكىمىسىنىڭ مۇئاۋىن باش كاتىپى ليۇ مېڭچۈن قوشۇمچە شىنجاڭ ئۆلكىلىك ھۆ- كۈمەتنىڭ كاتىپلىقىنى ئۈستىگە ئالغان، نەتىجىدە شىن- جاڭدىكى دېموكراتىك كۈچلەر زورايدىغان.

قوزغىلاڭ 1949 - يىلى 2 - ئايدا پىلانلىنىشقا باشلىغان، 5 - ئايدا ئاشكارىلانغان. 7 - ئايدا ھەربىي ۋە سىياسىي ساھەدىكىلەر ئۆزئارا ماسلىشىپ، بىرلىكتە ئىلگىرىلەپ تىنچ يول بىلەن قوزغىلاڭ كۆتۈرۈش ئۈ- چۈن ھەرىكەت جەھەتتىن تەييارلىق كۆرگەن. تاۋسىيۇ قارا شەھەرگە بېرىپ شىنجاڭ گارنىزونىڭ مۇئاۋىن قوماندانى قوشۇمچە جەنۇبىي شىنجاڭ گارنىزون قوماندانى جاۋ شىگۇاڭ بىلەن ھەرىكەتنى ماسلاشتۇرغان؛ ھەربىي تەرەپ يەنە ئەيلەپ - سەيلەپ ئۆتكۈزۈۋېتىش، ئارقىغا سوزۇش قاتارلىق ۋاسىتىلەرنى قوللىنىپ، خۇ- زۇمخەننىڭ شىنجاڭدا تۇرۇشلۇق قوشۇنىنى ئىچكىرىگە يۆتكەش بۇيرۇقىغا بويسۇنماي، گەنسۇ قاتارلىق جايلار- نىڭ ئازاد بولۇشىغا ماسلاشقان. 8 - ئايدا جۇڭگو كوممۇنىستىك پارتىيىسى مەركىزىي كومىتېتىنىڭ ئا- لاقچىسى دېڭ لىچۈن غۇلجىغا بارغان، 9 - ئايدا مەخپىي ھالدا دىخۇاغا كەلگەن. ئۇ تېلېگراف ئاپپاراتى ئارقىلىق توغرا ئاخباراتلارنى ۋاقىتدا يەتكۈزۈپ، مەر- كىزىي كومىتېتنىڭ شىنجاڭدىكى قوزغىلاڭنىڭ جەريانىنى چۈشىنىشىگە ھەمدە توغرا، كەسكىن سىياسەت بەلگىلىشىگە كاپالەتلىك قىلغان. شۇنىڭ، لەنجۇلار ئارقا - ئارقىدىن ئازاد بولغاندىن كېيىن، جۇڭگو خەلق ئازادلىق ئارمىيىسى 1 - دالا ئارمىيىسىنىڭ قوماندانى يېڭ دېخۇەي قوشۇن باشلاپ خېشى كارىدورىغا كەلگەن. تاۋسىيۇ يې چىڭ، ماچىڭشياڭ، لوشۇرېن قاتارلىق- لارغا پوزىتسىيە بىلدۈرۈپ، ئۇلارغا ھەربىي ھوقۇقنى تاپشۇرۇپ شىنجاڭدىن كېتىش ھەققىدە نەسەھەت قىل- غان. مۇھەممەتئىمىن، ئەيسا قاتارلىقلار بۇنىڭدىن بىرئاز ئىلگىرى چەت ئەلگە چىقىپ كەتكەنىدى.

9 - ئاينىڭ 25 - ، 26 - كۈنلىرى تاۋسىيۇ،

شمالىي ۋېي سۇلالىسى قوشۇنلىرى گۇزاڭنى ئىشغال قىلغان. شىمالىي لياڭ پادىشاھ جەمەتىدىكى قۇتقۇ ئۆر-غۇ دۇنخۇاڭغا چېكىنىپ، تەيپىڭ جېنجۇنىڭ 3 - يىلى (442 - يىلى) ئۆز قوۋىمىنى باشلاپ چۆللۈكنىڭ سىرتىغا سۈرۈلگەن ھەم قوچو ۋىلايىتىنى تەۋەسىدە «لياڭ» دېگەن خانلىق نامىنى قوللىنىۋەرگەن، يىلنامىنى چېڭپىڭ 1 - يىلى قىلىپ قوللانغان، بۇ خانلىق تارىختا «كېيىنكى شىمالىي لياڭ» دەپ ئاتالغان. ئۇلار شىمالدا ئاۋارلار بىلەن ئىتتىپاقلىشىپ داۋاملىق تۈردە شىمالىي ۋېي خانلىقى بىلەن دۈشمەنلەشكەن. قۇتقۇ ئەنجۈ تەختكە چىققاندىن كېيىن داۋاملىق «چېڭپىڭ» يىلنامىسىنى قوللانغان، كۆڭزى تەلى-جانى ۋە خەنزۇلار رايونىغا تارقالغان ماخايپانا بۇددىزمىنى تەرغىب قىلغان، زامانىمىزغا قەدەر ساقلىنىۋاتقان «قۇتقۇ ئەنجۈنىڭ ساغرام ياساتقانلىقى ئابدىسى» شۇنىڭدىن قالغان مەدەنىيەت مىراسىدۇر. قۇتقۇ ئەنجۈ شىمالىي ۋېي خانلىقىنىڭ كۈن پېتىشىتىكى ئاڭگى، كۈسەن قاتارلىق جايلارغا يۈرۈش قىلغانلىقىدىن پايدىلىنىپ، قوش خانلىقىنى ئىشغال قىلىۋالغان، قوش ئىملا-جىسىز ئاڭگىغا كۆچۈپ خەنزۇلارنىڭ قوچو تەۋەسىگە كۆچۈپ ماكانلىشىشىغا شارائىت ياراتقان. چېڭپىڭ 18 - يىلى، يەنى شىمالىي ۋېي خانلىقىنىڭ خېيپىڭ 1 - يىلى (460-يىلى) ئاۋارلار جەنۇبقا يۈرۈش قىلىپ قوچونى ئىگىلىگەن، قۇتقۇ ئەنجۈ قەتل قىلىنغان. خانلىق تارىخىدا ئۈچ پادىشاھ 18 يىل دەۋر سۈرگەن. قوچو دۆلىتى قوچو بەگلىكى دەپمۇ ئاتىلىدۇ، قەدىمكى دۆلەتلەرنىڭ بىرى. بۇ ۋېي، جىن سۇلالىسى-رىنىڭ تېرىقچى لەشكەرلىرىنىڭ ئەۋلادلىرى تۇرپان بوستانلىقىدا بەرپا قىلغان خەنزۇلار ھاكىمىيىتى. جەمەتى مۇنۇ سەلتەنەتلەر بولغان: (1) يەن جەمەتى خانلىقى. شىمالىي ۋېي خانلىقىنىڭ خېيپىڭ 1 - يىلى (460-يىلى) يەن شۇاڭ قۇرغان، تەيخې 5 - يىلى (481-يىلى) قاڭقىللار تەرىپىدىن يوقىتىلغان، جەمەتى ئۈچ پادىشاھ ئۆتكەن. (2) جالڭ جەمەتى خانلىقى. تەيخې 5 - يىلى جالڭ مېڭىڭ قۇرغان، تەيخې 20 - يىلى يوقىتىلغان. (3) ما جەمەتى خانلىقى، تەيخې 20-يىلى مارۇ قۇرغان، بەش يىللا مەۋجۇت بولۇپ، جىڭمىڭ 2 - يىلى (501 - يىلى) يوقىتىلغان. (4) چۈر جەمەتى خانلىقى. جىڭمىڭ 2 - يىلى قۇرۇلغان، بۇنىڭ دەۋر سۈرگەن ۋاقتى ئەڭ ئۇزۇن بولۇپ 11 پادىشاھ ئۆتكەن، ئالڭ سۇلالىسىنىڭ جېنگۇەن 14 - يىلى (640 - يىلى) يوقىتىلغان. قوچو دۆلىتىدە خەنزۇ تىلى ۋە يېزىقى قوللىنىلغان بولۇپ، ئاياللار

بۇرھان قاتارلىقلار ھەربىي، سىياسىي ساھەدىكىلەرنى يېتەكلەپ قوزغىلاڭ كۆتۈرگەنلىكىنى جاكارلىغان. 10- ئايدا شىنجاڭ خەلقى پۈتۈن مەملىكەت خەلقى بىلەن بىرگە جۇڭخۇا خەلق جۇمھۇرىيىتىنىڭ قۇرۇلغانلىقىنى تەنتەنە قىلغان. قوماندان ۋاڭ جېن خەلق ئازادلىق ئارمىيىسىنىڭ 1 - دالا ئارمىيىسى 1 - بىڭتۇەننىڭ 2- ۋە 6 - جۈنىنى باشلاپ گەنسۇنىڭ جىيۇچۈەن دېگەن يېرىدىن يولغا چىقىپ 13 - كۈنى قۇمۇلغا، 20 - كۈنى ئۆلكە مەركىزى دىخۇاغا كېلىپ ئورۇنلاشقان، شىنجاڭ تىنچ يول بىلەن ئازاد بولغان.

غەربىي يۇرت دۆلەتلىرى غەربىي خەن سۇلالىسى غەربىي يۇرت قورۇقچىبەگ مەھكىمىسىنى قۇرۇپ، غەربىي يۇرت دۆلەتلىرىنى باشقۇرغان. قورۇقچىبەگ مەھكىمىسىگە 36 بەگلىك قاراشلىق بولۇپ، ئۇلار بەزىدە بىرلىشىپ، بەزىدە بۆلۈنۈپ تۇرغان. بۇ بەگلىكلەر ئاساسەن تۈۋەندىكىدەك تۆت رايونغا جايلاشقان: (1) كوئىنلۇن تېغىنىڭ جەنۇبىي ئېتىكىگە نوپ-جان، پىشامشان، چالمادان، ئەندىر، نىيە، روڭلۇ، ئۈزۈتتات، چۈرى، ئۇدۇن، ساكارائول، پاسيان قاتارلىقلار جايلاشقان؛ (2) تەڭرىتېغىنىڭ جەنۇبىي ئېتىكىگە ساپارى، سەپەرباي، قۇم، ئونۇ، كۈسەن، ئۆر-لى، چېدىر، چوقو، ئاڭگى، قۇرتقاغ قاتارلىقلار جايلاشقان؛ (3) تەڭرىتېغىنىڭ شىمالىي ئېتىكىگە ئالدى قوش، ئارقا قوش، قوش كاھىبەگلىكى، ئارقا قوش قەلئە بەگلىكى، ئوتتەنزىل، بىراكى، ئارقا بىراكى بەگلىكى، ئۈرۈمتاي، چارقىلىق، باركۆل، ئارقا باركۆل، غەربىي چۈمۈل، شەرقىي چۈمۈل، جامبالىق، خۇزخور، ئۇسۇن قاتارلىقلار جايلاشقان؛ (4) پامىر تېغى ۋە ئۇنىڭ غەربىي تەرىپىگە ئۇدىيانا، يولئېرىق، سارقول، سىغىنان، ئۇررى، ناندۇ، فەرغانە، دەرۋازا، ئېرەكشەم، جۈەندۇ قاتارلىقلار جايلاشقان.

قۇتقۇ جەمەتى قۇرغان قوچو خانلىقى بۇ شىمالىي لياڭنىڭ كېيىنكى ئەۋلادلىرى قۇرغان يەرلىك ھاكىمىيەت. خەنزۇلاشقان «شالغۇت» قۇتقۇ جەمەتى خېشى رايونىدا شىمالىي لياڭ خانلىقىنى قۇرۇپ، گۇ-زالڭ (ھازىرقى گەنسۇ ئۆلكىسىنىڭ ۋۇۋېي شەھىرى) نى پايتەخت قىلغان، ياڭجۇ (ھازىرقى ۋۇۋېي)، خېجۇ (ھازىرقى لىن شيا)، شاجۇ (ھازىرقى جىيۇچۈەن) ئايمىقلىرىنى تەسىس قىلغانىدى. شۇ چاغدا قۇرۇلغان قوچو (ھازىرقى تۇرپان) ۋىلايىتى شاجۇ ئايمىقىغا قارىغان. تەيخې 5 - يىلى (439 - يىلى)

خەنزۇچە چاچ قويۇپ خەنزۇچە كىيىنگەن، ئەرلەر ئۆ-
 رۇمە چاچ قويۇپ سالماپتلىك كىيىملەرنى كىيگەن. قو-
 چو ئەۋەسدە ۋىلايەت - ناھىيە تۈزۈمى، نوپۇس رويخەت
 تۈزۈمى، يەر سۇيۇرغال تۈزۈمى يۈرگۈزۈلگەن بولۇپ،
 ئىچكىرى ئۆلكىلەرنىڭكىگە ئوخشاپ كېتەتتى. ئەمەل
 مەنەپ تۈزۈمىدە جىن سۇلالىسىنىڭ تۈزۈملىرى تەق-
 لىد قىلىنغان بولۇپ، بىر ئاز ئۆزگەرتىلگەن، جىن
 سۇلالىسىنىڭ كالىپىندارى قوللىنىلىپ بىردەك خەنزۇچە
 يىلنامىلەر ئىشلىتىلگەن. مەدەنىيەت جەھەتتە كۆڭۈز-
 چىلىق ئاساس قىلىنغان، دىنىي جەھەتتە خەنزۇلار را-
 يونغا تارقالغان ماخايانا بۇددىزمى ئاساس قىلىنغان ھال-
 دا زور ئاستىر دىنى، مانى دىنى، تەرىقەت (توئىنىزم)
 دىنى تەڭ مەۋجۇت بولغانىدى. سىرتقا قارىتا چىگرىنى
 تىنچلاندۇرۇپ ئاۋامنى ئەمىن تاپقۇزۇشنى ئاساسىي ۋە-
 زىپە قىلىپ، سىياسەتتە يايلاق قوۋملىرىغا تايانغان.
 خانلىقتىكى پادىشاھلارنىڭ ھەممىسى ئىچكىرىگە تەلمۈ-
 رۇپ كەلگەن بولۇپ، چۇجيا زامانىسىدا شەرققە كۆچۈپ
 كېتىش ئىشى كېڭەشكىمۇ قويۇلغان، چۇربويا سۈي
 سۇلالىسى ئوردىسىغا تاۋاپقا بارغاندا ئۆرۈمە چاچنى چۈ-
 ۋۈپ تاشلاپ، پەشلەرنى كېسىۋېتىش ھەققىدە يارلىق
 چۈشۈرگەن، چۇرۇبىنتاي شۈەن زاڭنىڭ كۈن پېتىشقا
 نوم ئالغىلى بېرىش سەپىرىگە ماددىي جەھەتتىن ياردەم
 بەرگەن، شۇنداقلا شەخسەن تاڭ ئوردىسىغا تاۋاپقا بار-
 غان. جېنگۇەن 13 - يىلى (639- يىلى) غەربىي
 تۈركلەر تۇدۇن مەنەسپىدىكى ئاشىنا جۇنى قوچو دۆلى-
 تىگە نازارەتچىلىككە ئەۋەتىپ قاغانبۇت شەھىرى (ھا-
 زىرقى جىمسار) دە لەشكەر تۇرغۇزغان ۋە غەربىي يۇرت-
 نىڭ ئولپان يولىنى كېسىپ تاشلىغان. تاڭ سۇلالىسى
 ئوردىسى قوچونى بەيئەتكە چاقىرىغاندا غەربىي تۈركلەر
 قارشى چىققان، نەتىجىدە تاڭ سۇلالىسى قوشۇنى كۈن
 پېتىشقا يۈرۈش قىلغان. جېنگۇەننىڭ 14 - يىلى
 (640 - يىلى) زور قوشۇن چۆللۈكتىن ئۆتۈپ، خەن-
 زۇ پۇقرالارنىڭ ياردىمىدە خان شەھىرىنى قورشاپ ھۇ-
 جۇم قىلغان. جۇجىشېڭ ئەل بولۇپ پۈتكۈل قوچو تاڭ
 سۇلالىسىنىڭ ئىختىيارىغا ئۆتكەن. تاڭ سۇلالىسى بۇ
 جاينى شىجۇ (غەربىي ئايماق) قىلىپ بېكىتكەن.

قاتارلىقلاردىن تەركىب تاپقان بولۇپ، زېمىنى شەرقتە
 ئالتۇنتاغ (ھازىرقى ئالتاي تېغى) دا شەرقىي تۈركلەر
 بىلەن چېگرىلانغان، غەربتە ئوتتۇرا ئاسىيانىڭ ئىچكى
 قىسىملىرىغا سوزۇلغان. ئۇلار ئىلى دەرياسى ۋە سۇياپ
 دەرياسى (چۇ دەرياسى) نى پاسىل قىلىپ تۇرۇپ
 ئوڭ-سول قاناتلارغا ئايرىلغانىدى. يادرولۇق قوۋمى
 ئون قەبىلە بولۇپ ھەربىر قەبىلىنىڭ ئاقساقلىغا بىر-
 دىن يا ئوقى ھەدىيە قىلىنغان بولغاچقا، ئون ئوق تۈرك-
 لىرى دەپمۇ ئاتالغان. سول قاناتتا (شەرقىي قانات)
 تۇغلۇق قەبىلىسىنىڭ مەردارلىقىدا قويلاۋ، تۈركەش،
 سۇنشى، چۈمۈكۈت، شېشەت قاتارلىق بەش قەبىلە بار
 بولۇپ، ئۇلارنىڭ ئاقساقاللىرى «چۇر» دەپ ئاتالغان؛
 بۇلاردىن سىرت يەنە چىگىل، چۈمۈل، شېبى، چۆل
 تۈركلىرى قاتارلىق قەبىلىلەر ۋە قارلۇقلارنىڭ بىر
 قىسمى بولۇپ، ئۇلارنىڭ داھىيلىرى «ئېركىن» دەپ
 ئاتالغان. ئوڭ قانات ساداقلىقلارنىڭ بەش قەبىلىسى
 ئاسكىل كۆل ئېركىن قوۋمى، ئاسكىل نىزون ئېركىن
 قوۋمى، قوشۇ كۆل ئېركىن قوۋمى، قوشۇچۈبىن ئېر-
 كىن قوۋمى، باساغا تۆت قوۋمى قاتارلىقلارنى كۆرسىد-
 ىدىغان بولۇپ، يەنە قارلۇقلارنىڭ باشقا بىر تارمىقى
 ئۈچ يەمەكلەر، ئوغۇزلار قاتارلىقلارمۇ بار ئىدى.
 غەربىي تۈرك خانلىقىنىڭ دەسلەپكى مەزگىللىرىدە
 دىكى روناشولا قاغان ۋە نۇر كۈر قاغان ئاپار قاغاننىڭ
 پۇشتى ئىدى. كېيىن قاغانلىق ئىستەمى قاغان جەمەتتە
 گە تالىق بولۇپ قالغانلىقتىن نۇر كۈر قاغان شەرققە
 يۆتكىلىپ، سۈي سۇلالىسىگە بەيئەت قىلغان. سۈي
 سۇلالىسى ئۇنىڭغا قاسانا قاغان مەرتىۋىسىنى ھەدىيە
 قىلغان. كېيىنچە لياۋدۆڭ ۋە يانجۇغا قارىتىلغان لەش-
 كىرىي يۈرۈشكە قاتنىشىپ، تاڭ سۇلالىسىنىڭ دەسلەپ-
 كى مەزگىللىرىدە ئۆلگەن. ئۇنىڭ خانزادىسى بولغان
 شى دانەي تاڭ سۇلالىسىنىڭ تۆھپىكار ۋەزىرلىرىنىڭ
 بىرى ئىدى. تۇن يابغۇ قاغان تەختتە ئولتۇرغان مەز-
 گىللىرىدە (617~630) غەربىي تۈركلەر لەشكىرىي
 قۇدرەتتە تازا كۈچىيىپ قاغان بارگاھىنى مىڭلاق (ھا-
 زىرقى قىرغىزىستان جۇمھۇرىيىتىنىڭ توقماق شەھىرى
 ئەتراپىدا) قا يۆتكىگەن، پارسلارنى مەغلۇپ قىلىپ
 زېمىنىنى ماۋەرا ئۇننەھەر، جەيبۇن (سىر) دەريا ۋادىدە
 لىرىغىچە كېڭەيتكەن. تاڭ سۇلالىسى قۇرۇلغان دەس-
 لەپكى مەزگىللەردە گاۋزۇ خان گاۋپىڭ تۆرسى لى
 داۋلىنى غەربىي تۈركلەر ئېلىگە ئەلچىلىككە ئەۋەتىپ
 ئىمتىياقلىق ئورناتقان. كېيىنكى قاغانلار بولسا بىر-
 دەك تاڭ سۇلالىسى ھەدىيە قىلغان ئوتۇغات ناملارنى
 قوبۇل قىلغان.

قارىتا تۇتۇق ئاتىلىشىغا سەۋەب بولۇپ، تاڭ سۇلالىسىنىڭ ئايمىقلار سىياسىتىنى يولغا قويۇش، تاڭ سۇلالىسىگە ھەمدەملىشىپ غەربىي چېگرا سىياسىتىنىڭ مۇقىملىقىنى قوغدىشىدىكى ئاساسىي كۈچ بولۇپ قالغان.

ئىدىقۇت ئۇلۇغ ئۇيغۇر دۆلىتى قەدىمكى دەۋر نامى. غەربىي ئايمىق ئۇيغۇرلىرى دەپمۇ ئاتىلىدۇ. ئادەتتە ئىدىقۇت (بۈگۈنكى تۇرپان)، بەشبالىق (بۈگۈنكى جىمسار) قاتارلىق جايلارغا كۆچۈپ كەلگەن ئۇيغۇرلار ۋە ئۇلار قۇرغان ھاكىمىيەتنى كۆرسىتىدۇ. خەنزۇچە مەنبەلەردىكى «بەشبالىق ئۇيغۇرلىرى»، IX ئەسىردىن كېيىنكى مۇسۇلمان ئەدىبلەرنىڭ قەلىمىدىن كى «توققۇز ئوغۇز» (توققۇز ئۇيغۇر)، «ئارسلان ئۇيغۇرلىرى» قاتارلىقلارمۇ مۇشۇلارنى كۆرسىتىدۇ. ئۇلارنى ئادىز جەمەتىنىڭ 1 - سۇلالە مەزگىلى ۋە يۈگۈ جەمەتىنىڭ 2 - سۇلالىسى مەزگىلى دېگەندەك دەۋرلەرگە ئايرىشقا بولىدۇ. ئۇلۇك - سۆيگىن ئىسياندىن كېيىن تاڭ سۇلالىسىنىڭ غەربىي رايونغا بولغان كۈتۈرۈلۈشى كۈنسىمىن ئاجىزلىشىپ، گوبىنىڭ شىمالىدىكى ئۇيغۇر قاغانلىقى جەنۇبتىن كېڭىيىشكە باشلىغان، تۈبۈتلەر بىلەن بەشبالىقنى تالىشىپ ئۇرۇش قىلغان، ئىلگىرى بەشبالىق رايونىنى تىزگىنلىگەن. IX ئەسىرنىڭ ئوتتۇرىلىرىغا كەلگەندە شىمالىي دالىدىكى ئۇيغۇر قاغانلىقى قىرغىزلارنىڭ قولىدا ھالاك بولغان. بىر بۆلۈك ئۇيغۇرلار خان جەمەتى بولغان ئادىز قوۋمىنىڭ خانزادىسى پان تېكىننىڭ باشچىلىقىدا تەڭرىتېغىدىن ئۆتۈپ، ئاڭغىغا كەلگەن، ئاندىن كۈسەن (كۇچا)، ئىدىقۇت قاتارلىق جايلارنى ئىگىلىگەن. تاڭ سۇلالىسىنىڭ خۇيچاڭ 6 - يىلى (848 - يىلى) جەنۇبقا كۆچكەن ئۇيغۇرلار ئۆگە قاغاننىڭ باشچىلىقىدا شېرۋىلارغا قوشۇلۇپ كەتكەن. پان تېكىن كۇچادا ئۆزىنى قاغان دەپ جاكارلاپ كۈسەن ئۇيغۇر ھاكىمىيىتىنى قۇرۇپ چىققان. تاڭ سۇلالىسىنىڭ شيەنتۆڭ 7 - يىلى (866 - يىلى) «بەشبالىق ئۇيغۇرلىرىنىڭ ئۇلۇغ ئاقساقىلى» بولغان بۈگۈگۈن ئۆز قوۋمىنى باشلاپ ئىدىقۇت شەھىرىنى ۋە بەشبالىقنى تارتىپ ئالغاندىن كېيىن، ئۆزىنى قاغان دەپ ئاتىغان ھەم ئىدىقۇت ئۇيغۇر دۆلىتىنى بەرپا قىلغان. غەربىي رايون ئۇيغۇرلىرىنىڭ ھۆكۈمرانلىق مەركىزى تەدرىجىي ھالدا كۈسەندىن شەرقتىكى ئىدىقۇت تەۋەسىگە يۆتكەلگەن. بەش دەۋر مەزگىلىدە ئىلچى ئەۋەتىپ ئولپان تاپشۇرغان. سۇڭ سۇلالىسى دەۋرىگە كەلگەندە داۋاملىق ئەلچىلەردىن ئولپان ماڭدۇرۇپ تۇرغان. سۇڭ سۇلالىسى

جېنگۈەننىڭ 13 - يىلى (639 - يىلى) ئىلىگە بەگ تۇغلۇق قاغان غەربىي تۈركلەرنىڭ قاغانلىق تەختىدىن تارتىۋېلىپ، ئىككى قاناتقا بۆلۈنۈپ كەتكەن ئون ئوق قوۋمىنى بىرلىككە كەلتۈرگەن، قوچو خانلىقىنى تىزگىنلەپ، يابغۇ ئاشىنا بۇجېننى قاغان بۇد (ھازىرقى جىمسار) قا قاراگاھ تىكش ۋە ئولپان يولىنى كېسىپ تاشلاشقا ئەۋەتىپ، تاڭ سۇلالىسى بىلەن دۈشمەنلىشىشكە باشلىغان. كېيىنكى يىلى تاڭ سۇلالىسى قوچو خانلىقىنى يوقاتقان، ئاشىنا بۇجېن تاڭ سۇلالىسىگە ئەل بولغان. تاڭ سۇلالىسى يەنە ئىلگىرىكى بەگ ئىشپارا يابغۇ قاغانغا ئوتۇغات بېرىپ، ئىلىگە بەگ تۇغلۇق قاغاننىڭ تەسىرىنى پارچىلاشقا باشلىغان. جېنگۈەننىڭ 16 - يىلى ئىلىگە بەگ تۇغلۇق قاغان ئېۋىرغولدا (ھازىرقى قى قۇمۇل) قايتا ئىسيان كۆتۈرگەندە، ئەنشى تۇتۇقى گوشياۋكېنىڭ قولىدا يېڭىلگەن ۋە پېرسىيىگە قېچىپ كەتكەن.

جېنگۈەننىڭ 18 - يىلى (644 - يىلى) تاڭ سۇلالىسى گوشياۋكېنى ئاڭغىغا جازا يۈرۈش قىلىشقا ئەۋەتىپ، ئارجونا تۈركەشنى ئەسىر ئالغان، ئاڭغى تۇق مەھكىمىسىنى قۇرۇپ خان جەمەتىدىن بولغان سۇيۇ جۇنى تۇتۇقلۇققا تەيىنلىگەن. غەربىي تۈركلەر قوشۇن ئەۋەتىپ سۇيۇجۇننى قەتل قىلغان. جېنگۈەننىڭ 21 - يىلى 12 - ئايدا (648 - يىلى 1 - ئاي) تاڭ سۇلالىسى غەربىي تۈركلەرگە جازا يۈرۈش قىلغان. جېنگۈەننىڭ 22 - يىلى يابغۇ ئاشىنا قارا ئەل بولۇپ، ياۋچى تۇتۇقلۇققا تەيىنلەنگەن. گاۋزۇڭ خاننىڭ دەسلەپكى يىللىرى ئاشىنا قارا ئىسيان كۆتۈرۈپ ئىشبارا قاغان دەپ ئاتالغان. شيەنچىڭ 3 - يىلى (658 - يىلى) مالىمان تىنچىغان، 4 - يىلى تاڭ سۇلالىسى سانغۇنى ئاشىنا مىشى ئىلىگە بەگ يابغۇ قاغاننىڭ ئوغلى يىنچۇ يابغۇ قاغاننى ئۆلتۈرگەن، شۇنىڭ بىلەن غەربىي تۈرك قاغانلىقى ھالاك بولغان.

تاڭ سۇلالىسىگە قارام بولغاندىن كېيىن، غەربىي تۈركلەر يەنىلا ئىككى قاناتقا ئايرىلىپ ئىدارە قىلىندىغان، ئاقساقالارغا ئايرىم - ئايرىم ھالدا قاغان ئۇنۋانى بېرىلگەن. ھالاك بولغان قاغانلىقتا ئاشىنا مىشى، ئاشىنا يۈەنچىڭ، ئاشىنا شيەن، ئاشىنا جېن قاتارلىق تۆت ئەۋلاد ئۆتكەن. قاغانلىق نەسبى ئۈزۈلگەندىن كېيىن، ئاشىنا بۇجېن، ئاشىنا قۇبرا، ئاشىنا خۇەيداۋ، ئاشىنا شىن قاتارلىق تۆت ئەۋلاد دەۋران سۈرگەن. بۇلارنىڭ ھەممىسى كېيىنكى كۈنلەردە غەربىي تۈركلەرنىڭ ئىككى قانات قاغانلىققا ئايرىلىپ كېتىشى، ئىچكى قىسىمدا قاغان دەپ ئاتىلىپ تاڭ سۇلالىسىگە

ئاساسلىق مىللەت بولۇپ قالغان.

ئەنشى ئۇيغۇرلىرى قەدىمكى دۆلەتنىڭ نامى، يەنى كۈسەن ئۇيغۇرلىرى دەپمۇ ئاتىلىدۇ. ئادەتتە X ئەسىرنىڭ ئوتتۇرىلىرى ئەنشى (كۇچا) قاتارلىق جايلارغا كۆچۈپ كەلگەن ئۇيغۇرلار ۋە ئۇلار قۇرغان ھاكىمىيەت-نى كۆرسىتىدۇ. تاڭ سۇلالىسىنىڭ كەيچىڭ 4 - يىلى (840 - يىلى) شىمالىي دالىدىكى ئۇيغۇر قاغانلىقى قىرغىزلارنىڭ ھۇجۇمىدا ھالاك بولۇپ، ئۇيغۇر قوۋم-لىرى «ھەرقايسى ئايمىقلار زېمىنىغا كۆچۈپ كەتكەن.» ئۇيغۇرلارنىڭ پان تېكىن قاتارلىق سەردارلىرى باشچىلىقىدىكى 15 قەبىلىدىكى 200 مىڭدىن كۆپ ئادەم خۇيچاڭ 2 - يىلى (843 - يىلى) تەڭرىتېغىدىن ئېشىپ چەنۇبقا مېڭىپ ئاڭنى، كۈسەن، ئىدىقۇت ئەت-راپلىرىغا كەلگەن. خۇيچاڭ 6 - يىلى (848 - يىلى) چەنۇبقا كۆچكەن ئۇيغۇرلارنىڭ سەردارى ئۆگە قاغاننىڭ شېرۋىنلارغا قوشۇلۇپ كەتكەنلىكى خەۋىرىنى ئاڭلىغاندىن كېيىن، پان تېكىن كۈسەندە ئۆزىنى قاغان دەپ جاكارلىغان ۋە ئوتتۇرا تۈزلەڭلىككە كۆپ قېتىم ئەلچى ئەۋەتىپ ئوتۇغات ھەدىيە قىلىشنى تەلپ قىلغان. داجۇڭ 10 - يىلى (856 - يىلى) ۋە 11 - يىلى تاڭ سۇلالىسى پان تېكىنگە «كۈن تەڭرىدە قۇت بولمىش ئۇلۇش بىلگە خۇيچەن قاغان» دېگەن ئوتۇغات نامىنى ھەدىيە قىلغان، شۇنداقلا ساراي كېڭەش بېگى، تەپتىش ۋازارىتى سەرمۇنشىسى، يانداش ئەدلىيە ۋەزىرى ۋاڭ دۈنجاڭنى ئوتۇغاتنى يەتكۈزۈشكە ئەۋەتكەن. ئەمما، باشقا بىر تارماق ئۇيغۇرلارنىڭ توسقۇنلۇق قىلىشى تۈپەيلىدىن ئوتۇغات بېرىش ئەمەلگە ئاشمىغان. شۇنداقلا خۇ پان تېكىن ئولپان تاپشۇرۇپ تۇرۇشنى زادىلا توختاتمىغان. شەنتۇڭ 7 - يىلى (866 - يىلى) بەشبالىق ئۇيغۇرلىرىنىڭ سەردارى بۆگۈ كۈن ئىدىقۇت رايونىنى تارتىۋالغان. غەربىي رايون ئۇيغۇرلىرىنىڭ سىياسىي مەركىزى كۈسەندىن ئىدىقۇت رايونىغا يۆتكەلگەن. بەش دەۋر، سۇڭ سۇلالىسى مەزگىلىدىن كېيىنمۇ تارىخىي ۋەسىقىلەردە كۈسەن ئۇيغۇرلىرىغا ئائىت خاتىرىلەر پۈتۈلۈپ تۇرغان.

قاراخانىيلار سۇلالىسى بۇ غەربكە كۆچكەن ئۇيغۇرلار قۇرغان سۇلالە. خەنزۇچە مەنبەلەر-دە «哈拉汗，黑韩，黑汗» دېگەندەك شەكىللەردە خاتىرىلەنگەن. تاڭ سۇلالىسىنىڭ كەيچىڭ 5 - يىلى (840 - يىلى) شىمالىي دالىدىكى ئۇيغۇر خانىدانلىقى قىرغىزلارنىڭ ھۇجۇمى تۈپەيلىدىن ھالاك بولغاندا

نىڭ تەيپىڭ شىنگو 6 - يىلى (981 - يىلى) سۇڭ سۇلالىسى ئوردىسىغا مەلۇمات سۇنۇپ ئۆزىنى غەربىي ئايماق ئۇيغۇرلىرىنىڭ ئارىسلان خانى دەپ ئاتىغانلىقىنى مەلۇم قىلغان. موڭغۇللار باش كۆتۈرگەندىن كېيىن ئىدىقۇت ئۇيغۇر ھاكىمىيىتى قاراقتانلاردىن ئايرىلىپ، چىڭگىزخانغا بەيئەت قىلغان ۋە موڭغۇل خانلىقى-رىنىڭ ئىشەنچ ئىلتىپاتىغا ئىگە بولغان. يۈەن سۇلالىسىنىڭ 17 - يىلى (1280 - يىلى) ئىدىقۇت ئۇيغۇرلىرىنىڭ ئىدىقۇت نېرىن تېكىن گەنسۇنىڭ يوڭچاڭ رايونىغا كۆچۈش پەرىمانىنى چۈشۈرگەن. قاراشلىق رايون-نىڭ يۈەن سۇلالىسى ئوردىسىغا بىۋاسىتە قارام بولۇش ھادىسىسى ئىدىقۇت ئۇيغۇرلىرى ھاكىمىيىتىنىڭ ئاخىرلاشقانلىقىدىن دېرەك بېرىۋاتتى.

ئىدىقۇت ئۇيغۇرلىرىنىڭ ئەڭ ئالىي ھۆكۈمرانى خان دەپ ئاتالغان. ئۇلارنىڭ ئاتا - بوۋىلىرى تاڭ سۇلالىسى مەلىكىسىگە ئۆيلەنگەن بولغاچقا، ئۆزلىرىنى تاڭ سۇلالىسى پادىشاھىنىڭ شىرەم جىيەنى دەپ قارىغان؛ بەش دەۋر ۋە سۇڭ سۇلالىسى پادىشاھلىرى بىلەن بولغان مەكتۇپ - ئالاقىدە جىيەنلىرى، تاغا... دېگەندەك ئاتالغۇلارنى قوللانغان. خاننىڭ تۆۋەندە ۋە-زىر، زورغا، خەلپەت، بەگ، سانغۇن، تۇتۇق، يۇپۇق قاتارلىق ئەمەللەر تەسىس قىلىنغان. ئىدىقۇت ئۇيغۇر خانلىقىنىڭ زېمىنى خانلىق گۈللەنگەن مەزگىللەردە شەرقتە دۇنخۇاڭغا، غەربتە ئىسسىقكۆلگە، شىمالدا تەڭرىتېغىنىڭ نېرىسىغا، جەنۇبتا ئۇدۇن (خوتەن) غە-چە سوزۇلغان. ئومۇمىي جەھەتتىن تاڭ سۇلالىسى دەۋ-رىدىكى ئېۋىرغول، غەربىي ئايماق ۋە ئاڭنى، كۈسەن قاتارلىق جايلارنى ئۆز ئىچىگە ئالغان. خانلىق تەۋەسىدىكى قوۋملار مۇرەككەپ، مەدەنىيەت كۆپ قاتلاملىق ئىدى. ئۇيغۇر، خەنزۇ، تۈرك، تۇبۇت، تاڭغۇت يېزىق-لىرى قوللىنىلغان. بۇددىزم ئاساسىي ئورۇندا تۇرىد-غان بولۇپ، ئىدىقۇت رايونىدىلا 50 نەچچە ئىبادەتخانا بار بولۇپ، ئىبادەتخانىدا تاڭ سۇلالىسىنىڭ يارلىق - پەرىمانلىرى، خەنزۇ يېزىقىدىكى دەستۇرلار ۋە نوم - تەپسىرلەر ساقلانغان. يەنە مانى دىنى، نېستۇرى دىنى، زورۇئاستېر دىنى قاتارلىق دىنلارمۇ بار ئىدى. ئىدىقۇت ئۇيغۇرلىرىنىڭ ھۆكۈمرانلىقى تۆت ئە-سىر داۋاملاشقان. بۇ مەزگىلدە ئۇيغۇرلار كۆچمەن ئە-گىلىكتىن ئولتۇراق دېھقانچىلىق ئىگىلىكىگە بۇرۇ-لۇشنى ئورۇنلاپ، ئۇيغۇر مىللىتىنىڭ ئىجتىمائىي ئە-گىلىك ۋە مەدەنىيەت قۇرۇلمىسىدىكى بىر پۈتۈنلۈك تاماملانغان، بۇنىڭ بىلەن ئۇيغۇرلار تەدرىجىي باشقا مىللەتلەرنى ئۆزىگە سىڭدۈرۈۋېلىپ غەربىي يۇرتتىكى

خاننى ئۆلتۈردى، شۇنىڭ بىلەن شەرقىي قاراخانىيلار سۇلالىسى زاۋال تاپتى؛ ئىككىنچى يىلى خارەزم شاھى مۇھەممەد سۇلتان ئوسماننى ئۆلۈمگە بۇيرۇدى، بۇنىڭ بىلەن غەربىي قاراخانىيلارمۇ ھالاك بولدى.

قاراخانىيلار خاندانلىقى مەزگىلىدە ئوتتۇرا ئاسىيا. نىڭ ئىجتىمائىي ئىقتىسادى غايەت زور دەرىجىدە تەرەققىي قىلىدى. تۈركىي تىللىق قوۋملارنىڭ ئولتۇراق دېھقانچىلىق تۇرمۇشىغا ئۆتۈشكە ئەگىشىپ فېئوداللىق تۈزۈم ئومۇميۈزلۈك تىكلەندى. ئەسلىدىكى يەرلىك تۈرلەرنىڭ «دېھقان» يەر تۈزۈمى فېئودال پومېشچىكلار. نىڭ «مۈلۈك» يەر تۈزۈمىگە ئالماشتى. ئوتتۇرا ئاسىيا. يادا فېئودال پومېشچىكلار ۋە ئۆز ئالدىغا تېرىقچىلىق قىلىدىغان دېھقانلارنىڭ ئىگىدارچىلىقىدىكى يەرلەر «مۈلۈك» دەپ ئاتىلاتتى. ئۇنىڭدىن سىرت دۆلەت ئىگىدارچىلىقىدىكى دېۋان يەرلەر، مەدرىسە - خانقارلار ئىگىدارچىلىقىدىكى ۋەخپە يەرلەر ۋە دېھقانلار جامەئەسىگە قاراشلىق پارچە يەرلەر بار ئىدى. دۆلەت مۈلۈك يەرلەردىن باج ئالىدىغان بولسىمۇ، بەگ - تۈرلەر يۇقىرى باجدىن مۇستەسنا ئىدى. دېۋان يەرلەر، ۋەخپە يەرلەر ۋە فېئوداللارنىڭ مۈلۈك يەرلىرىنى تېرىغۇچى دېھقانلار يەر ئىگىسىگە ھوسۇلنىڭ يېرىمىنى ياكى ئۈچتىن بىرىنى كۆپرەكىنى يەر ئىجارىسى ئورنىدا تاپشۇراتتى. ھۆكۈمرانلار سودا - سانائەت، قول - ھۈنەرۋەنچىلىك، سودا ئىشلىرىنىڭ تەرەققىي قىلىشىغا كۆڭۈل بۆلگەن ۋە قوغدىغانىدى. يەتتىنچى رايوندا (ھازىرقى قازاقىستان جۇمھۇرىيىتى تەۋەسىدىكى بالقاش كۆلىنىڭ جەنۇبىدا) بىرقانار يېڭى شەھەرلەر بارلىققا كېلىپ، قەشقەر، بۇخارا، سەمەرقەنتلەرنىڭ دائىرىسى تېخىمۇ كېڭەيگەن. سودا ئىشلىرى تەرەققىي قىلغانلىقتىن سۇلالىنىڭ پۇللىرى شەھەر - قەلئەلەردىن يىراق يېزا - قىشلاقلارغىچە ئىشلىتىلگەندى.

ئىجتىمائىي ئىقتىسادنىڭ تەرەققىياتى يەرلىك مىللەتلەرنىڭ تۈركلىشىش مۇساپىسىنى تېزلەتتى، تۈركىي تىللىق قەبىلىلەرنىڭ ئىسلامغا كىرىش قەدىمىنىمۇ تېزلەتتى. بۇنىڭ بىلەن بىر تۈرلۈك يېڭىچە ئىسلام - تۈرك مەدەنىيىتى شەكىللەندى. بۇنىڭ ۋەكىللىرى سۇلتان مەھمۇد قەشقەرنىڭ ئېنىسكولوپېدىيىلىك يىرىك ئەسىرى «تۈركىي تىللار دىۋانى» ۋە يۈسۈپ خاس ھاجىپنىڭ «قۇتادغۇ بىلىگ» ناملىق داستانى بارلىققا كەلدى.

ئۇلۇغ ئىباغىلىق ئۇدۇن دۆلىتى X ئەسىردىكى ئۇدۇن دۆلىتىنىڭ ئاتىلىشى. X

ئاھالە تەرەپ - تەرەپكە تۈزۈپ كەتكەن. قاغان ئۇرۇقىدىن بولغان پان تېكىن 15 قەبىلىنى باشلاپ كۈن پەتىمىش تەرەپتىكى قارلۇقلار تەرەپكە كەتكەن، ئارىدىن ئۇزۇن ئۆتمەيلا ئۆزىنى قاغان دەپ جاكارلاپ، چۆلى-لۈكنىڭ غەربىدىكى ئۇيغۇر قەبىلىلىرىنىڭ سەردارى بولۇپ قالغان. ئوتتۇرا ئاسىيادىكى مۇسۇلمان ئاپتورلارنىڭ خاتىرىلىرىدە خاندانلىققا ئاساس سالغۇچى شەخس سۈپىتىدە بىلگە كۆل قادىرخان تىلغا ئېلىنىدۇ. «بىلگە كۆل قادىرخان» ئېھتىمال پان تېكىننىڭ خان بولغاندىن كېيىنكى خانلىق ئاتاق نامى بولۇشى مۇمكىن ياكى كېيىنكىلەر قوشقان ئاتاق بولۇشى مۇمكىن. بىلگە كۆل قادىرخاننىڭ نەۋرىسى سۇتۇق بۇغراخان ئەڭ دەسلەپ ئىسلام دىنىغا كىرگەن، ئۇنىڭ ئوغلى مۇسا ئارىسلان خان 960. يىلى (كېيىنكى جۇ سۇلالىسىنىڭ شېئەندى 7 - يىلى) ئىسلام دىنىنى دۆلەت دىنى دەپ جاكارلاپ، تارىختىكى ئىسلام دىنىغا ئېتىقاد قىلغان تۇنجى تۈرك سۇلالىسىنى بارلىققا كەلتۈرگەن. قاراخانىيلار X ئەسىرنىڭ ئاخىرىدا سامانىيلار خاندانلىقىنى، XI ئەسىرنىڭ بېشىدا ئۇدۇندىكى لى جەمەتى خانلىقىنى يوقاتقان. شۇنىڭ بىلەن زېمىنى كۆكتارتنىڭ شەرقى ۋە غەربىگە ھالقىغان، تەڭرىتاغنىڭ جەنۇب ۋە شىمالىغا سوزۇلغان قۇدرەتلىك سۇلالە بولۇپ قالغان؛ سۇلالە شەرقتە تاغىتلار، ئىدىقۇت ئۇيغۇرلىرى، قىتانلار بىلەن غەربتە ئامۇ دەرياسىغىچە، شىمالدا بالقاش كۆلى ئەتراپلىرىغىچە، جەنۇبتا قارا قۇرۇم، ھىندىقۇشى تاغلىرىغىچە كېڭەيگەندى. ئاستانە بالاساغۇن (ھازىرقى قىرغىزىستان جۇمھۇرىيىتىنىڭ توقماق شەھىرىنىڭ جەنۇبىدا) غا، قوشۇمچە ئاستانە قەشقەرگە جايلاشقاندى. 1041 - يىلى (سۇڭ سۇلالىسىنىڭ چىڭلى 1 - يىلى) ئىبراھىم تايغاچ بۇغراخان ماۋەرا ئۈننەھەر (ھازىرقى سىر دەرياسى بىلەن ئامۇ دەرياسى ئوتتۇرىسىدىكى جايلار) نى تىزگىنلەپ، سەمەرقەنتنى پايتەخت قىلىپ ئۇلۇغ خاندان بولۇنۇپ چىقتى. شۇنىڭدىن ئېتىبارەن سۇلالە شەرق ۋە غەرب ئىككى بۆلەككە بۆلۈنۈپ كەتتى. غەربىي بۆلەك سەلجۇقىيلار ماۋەرا ئۈننەھەرگە بېسىپ كىرگەندىن كېيىن ئۇلارغا قارام بولۇپ قالدى. شەرقىي قاراخانىيلار سۇلالىسى 1134 - يىلى (سۇڭ سۇلالىسىنىڭ شاۋشىڭ 4 - يىلى) يالۇغ تاشنى بالاساغۇننى ئىشغال قىلغاندىن كېيىن قارا قىتانلارغا قارام بولۇپ قالدى، ئارقىدىنلا قارا قىتانلار ماۋەرا ئۈننەھەرنى ئىگىلەپ پۈتكۈل قاراخانىيلار تېرىتورىيىسىنى ئۆز زېمىنىغا قوشۇۋالدى. 1211 - يىلى (سۇڭ سۇلالىسىنىڭ جىيادىڭ 4 - يىلى) قەشقەر تۈرلىرى مۇھەممەد

(ھازىرقى موڭغۇلىيە جۇمھۇرىيىتىدىكى تۇرا دەرياسى بويىدا) تا ھاكىمىيەت قۇرۇپ، يىلنامىسىنى پەنچىڭ قىلىپ بېكىتتى. سۇڭ سۇلالىسىنىڭ جىيەنپەن 4 - يىلى (1130 - يىلى) يالۇغ تاشنى قوشۇن تارتىپ كۈن پېتىشقا يۈرۈش قىلدى، سۇڭ سۇلالىسىنىڭ شاۋ - شىڭ 2 - يىلى (1132 - يىلى) ئېمىل شەھىرى (ھازىرقى دۆربىلجىن تەۋەسىدە) نى بىنا قىلىپ، يەر - لىك تۈركىي تىلدىكى قەبىلىلەرنى ئۆزىگە تارتىپ تەخت - كە چىقتى ۋە گۇرخان دەپ ئاتالدى. خەنزۇچە سەلتەنەت نامى تىيەنيۇ خاقان دەپ ئاتالدى. شۇنىڭدىن كېيىن دەسلەپ ئىدىقۇت ئۇيغۇر خانلىقىنى قوشۇۋالدى، شاۋ - شىڭ 4 - يىلى بالاساغۇنغا ھۇجۇم قىلىپ ئىگىلىدى ۋە پايتەخت قىلدى، شەھەر نامى قۇز ئوردۇ دەپ ئاتىلىپ، يىلنامىنى كانگاغا ئۆزگەرتتى. ئارقىدىنلا شەر - قى قاراخانىيلار سۇلالىسىنى قارام قىلدى، كاتتۇان ئۇرۇشىدا سەلجۇقىيلار سۇلالىسى تەشكىللىگەن بىر - لەشمە قوشۇننى تارمار قىلىپ، غەربىي قاراخانىيلار سۇلالىسىنى ئۆزىگە قوشۇۋالدى. ئاخىرىدا خارەزم (ھا - زىرقى ئۆزبېكىستان جۇمھۇرىيىتى تەۋەسىدىكى كاسپىي دېڭىزىنىڭ جەنۇبىدىكى خىۋە ئەتراپى) گە لەشكەر تار - تىپ قارام قىلدى. شۇنىڭ بىلەن قاراقتان سۇلالىسى گۈللىنىش دەۋرىگە قەدەم قويدى. زېمىنى شەرقتە تۇغلا دەرياسىدىن غەربتە ئارال دېڭىزىغىچە، شىمالدا بالقاش - تىن جەنۇبتا ئامۇ دەرياسى، ھىندىقۇش - قۇرۇم تاغلى - رىغا يەتتى، زېمىنى بىۋاسىتە ئىگىدارچىلىق قىلىنىد - خان يەرلەر ۋە قارام - بېقىندى يەرلەر دەپ ئىككى قىسىمغا بۆلۈنگەن بولۇپ، بىۋاسىتە ئىدارە قىلىنىد - خان جايلار بالاساغۇننى مەركەز قىلغان ھالدا سىر دە - ياسىنىڭ يۇقىرى ئېقىنى ۋە ئىسسىقكۆل ئەتراپىنى ئۆز ئىچىگە ئالاتتى؛ بېقىندى - قارام بولغانلاردىن ئىدىقۇت ئۇلۇغ ئۇيغۇر دۆلىتى، شەرقىي قاراخانىيلار سۇلال - ىسى، غەربىي قاراخانىيلار سۇلالىسى، خارەزم، نايمان قوۋمى، كانگىيە، قارلۇقلار بار ئىدى. سۇڭ سۇلال - ىسىنىڭ چۈنشى 2 - يىلى (1175 - يىلى) نايمان قوۋمى جىن سۇلالىسىگە بەيئەت قىلىپ، قاراقتان ئىمپېرىيىسىنىڭ شەرقىي چېگرىسى ئىدىقۇت ئۇلۇغ ئۇيغۇر دۆلىتىنىڭ شەرقىي چېگرىسىغا تارايدى.

غەربىي لياۋ سۇلالىسى ھۆكۈمرانلىرى خەنزۇ مە - دەنىيىتىنىڭ تەسىرىگە چوڭقۇر ئۇچرىغان بولۇپ، جۇڭگو تارىخىدىكى ھەرقايسى سۇلالە پادىشاھلىرىنىڭ ھۆكۈمرانلىق تەجرىبىلىرىنى قوبۇل قىلغان ۋە بىر يۈرۈش ئۆزگىچە ئالاھىدىلىكلەرگە ئىگە سىياسەتلەرنى يۈرگۈزگەنىدى. بۇ سىياسەتلەرنىڭ ئاساسلىقلىرى مۇ -

ئەسىرنىڭ ئوتتۇرىلىرى ئۇدۇن (ھازىرقى خوتەن) دا ئۇزاقتىن بۇيان ھاكىمىيەت يۈرگۈزۈپ كەلگەن ۋىسارا جەمەتى تىبەتلەرنى قوغلاپ چىقارغاندىن كېيىن، ھۆ - كۈمرانلىق ئورنىنى قايتا تىكلدى. بەش دەۋر مەزگى - لىدە كېيىنكى جىن سۇلالىسىنىڭ تىيەنفۇ 3 - يىلى (938 - يىلى) ئوردىغا ئولپان ئەۋەتكەن، كېيىنكى جىن سۇلالىسىنىڭ گاۋزۇ خانى شى جىڭتاڭ «ئۇلۇغ ئاغىلىق ئۇدۇن دۆلىتى» دېگەن نامنى ھەدىيە قىلغان - دى. زېمىنى غەربتە سۇلى (قەشقەر) غا، شەرقتە چەر - چەنگە، شىمالدا چوڭ چۆللۈككە، جەنۇبتا قۇرۇم تاغلى - رىغا يەتكەنىدى. ئۇلاردا تاڭ سۇلالىسىنىڭ تۈزۈملىرى قوللىنىلغان بولۇپ، پۈتۈن ئەل ئون ئايماققا بۆلۈنگەن - دى. ئاستانىسى ئەنجۈن ئايمىقى دەپ ئاتىلىدىغان بو - لۇپ، ھازىرقى خوتەن تەۋەسىدە ئىدى. شەرقتە گەنجۈ (ھازىرقى چىرىيە ناھىيىسى تەۋەسىدە)، شەرقىي جە - نۇبىدا يىنجۇ، لۇجۇ، مېيجۇ، جەنۇبقا 1300 چاقىرىم كېلىدىغان جايدا يۈجۇ، غەربتە شىنخۇجۇ بار ئىدى. دۆلەت تۈزۈمى مۇكەممەل، ئىگىلىكى گۈللەنگەن، سى - ياسىي تەدبىرلىرى خەنزۇلار رايونىنى تەقلىد قىلغان بولۇپ، ۋەزىر ئىش بېجىرىش تۈزۈمى قوللىنىلغانىدى. ئەمەلداردىن ئەمىر، تۇتۇق قاتارلىقلار بار ئىدى. ئۇلۇغ ئاغىلىق ئۇدۇن دۆلىتى بىلەن دۇنخۇاڭدىكى بەيئەتچى قوشۇننىڭ سەردارى قۇدىلاشقان بولغاچقا، ئابرويى تې - خىمۇ كۆتۈرۈلگەنىدى. ئۇدۇنلۇقلار بۇددا دىنىغا ئېتى - قاد قىلىدىغان بولۇپ، زور وئاستىرىدىنى، مانى دىنى - رىمۇ بەلگىلىك تەسىرگە ئىگە ئىدى. قەشقەرنى مەركەز قىلغان قاراخانىيلار سۇلالىسى ئىسلام دىنىنى پائال كېڭەيتىپ، 961 - يىلى (سۇڭ سۇلالىسىنىڭ جىيەنلۇ 2 - يىلى) دىن كېيىن ئۇدۇن بىلەن بولغان ئۇرۇشنى باشلىۋەتتى. ئۇدۇن بىر مەھەل ئۈستۈنلۈكنى ئىگە - لىپ، 971 - يىلى (كەيباۋ 4 - يىلى) سۇڭ سۇلال - ىسىگە سۈلھىدىن قولغا چۈشۈرگەن ئۈسسۈلچى پىلىنى غەنىيمەت ئۆلپان سۈپىتىدە تەقدىم قىلغانىدى. شۇنىڭ - دىن كېيىن ئۇدۇن كۆچ جەھەتتە تەڭ كېلەلمەي 1006 - يىلى (سۇڭ جېنژۇڭنىڭ جىڭدې 3 - يىلى) قاراخانىيلار تەرىپىدىن قوشۇۋېلىندى.

قاراقتان سۇلالىسى لياۋ سۇلالىسىنىڭ پادى - شاھ جەمەتىدىن يالۇغ تاشنى قۇرغان سۇلالە. سۇڭ سۇلالىسىنىڭ شۇەنخې 6 - يىلى (1124 - يىلى) لياۋ سۇلالىسى ھالاك بولۇش ھارپىسىدا يالۇغ تاشنى 200 ئاتلىق نۆكسىنى ئەگەشتۈرۈپ تىيەنزۇ خانىنىڭ بارگاھى - دىن ئايرىلىپ ئۆز ئالدىغا خان بولدى ۋە قاتۇن بالق

خاننى سۇتابۇيان دۆلەت ھاكىمىيىتىنى قولغا ئالدى ۋە يىلنامىنى شىيەنچىڭ دەپ ئۆزگەرتتى. كېيىن ھاكىمىيەتنى يىلپىي شاھزادىگە ئۆتكۈزۈپ بەردى، يىلنامە شاۋ-شىڭغا ئۆزگەرتىلدى. يىلپىي ئۆلگەندىن كېيىن، سىڭلىسى پۇسۇۋان ھاكىمىيەتنى ئىدارە قىلىپ چېڭخېيەن خانىش دەپ ئاتالدى ۋە يىلنامىنى چوڭخۇغا ئۆزگەرتتى. ئوردا سىياسىي ئۆزگىرىشىدە پۇسۇۋان ئۆلتۈرۈلۈپ يىلپىيىنىڭ ئىككىنچى ئوغلى جىلۇگۇ تەختكە ۋارىسلىق قىلدى ۋە يىلنامىنى تىيەنشىغا ئۆزگەرتتى. شۇنىڭدىن كېيىن، غەربىي لياۋ سۇلالىسى تەدرىجىي ئاجىزلىشىپ، خارەزم، ئىدىقۇت ئۇيغۇر خانلىقى ۋە قارلۇقلار ئىلگىرى - كېيىن بولۇپ ئىسيان كۆتۈردى. سۇڭ سۇلالىسىنىڭ جىيادىڭ 4 - يىلى (1211 - يىلى) نايىمان قوۋمىنىڭ شاھزادىسى كۈچلۈك ھاكىمىيەتنى تارتىۋېلىپ جىلۇگۇنى ئەسىر ئالدى. شۇنىڭ بىلەن غەربىي لياۋ سۇلالىسى مۇتەئەرز بولدى.

ئوگىداي خانلىقى موڭغۇل ۋاسسال دۆلەتلىرىدىكى بىرى. چىڭگىزخان ئوغۇللىرىغا سۇيۇرغال بەرگەندە 3 - ئوغلى ئوگىدايغا ئالتۇنتاغ (ئالتاي تېغى) نىڭ غەربى ۋە ئېمىل (ھازىرقى دۆربىلجىن)، قوب (ھازىرقى قوبۇقسار) ۋە بالقاش كۆلى (ھازىرقى قازاقىستان تەۋەسىدە) ئەتراپىدىكى جايلارنى ئايرىپ بەرگەندى. ئوگىداي خانلىقى مۇشۇ سۇيۇرغاللىق ئاساسدا تەدرىجىي شەكىللەنگەندى. چىڭگىزخان ئۆلگەندىن كېيىن ئوگىداي موڭغۇللارنىڭ خانلىق تەختىگە چىقىپ ئۇلۇغ خان بولدى ۋە يۈەن تەيزۇڭ دەپ ئاتالدى. ئەمما، ئۇ يەنىلا ئۆزىنىڭ سۇيۇرغال يېرىگە بولغان ھۆكۈمرانلىقىنى داۋام قىلدۇردى. ئوگىداي ئۆلگەندىن كېيىن يۇقىرى قاتلام ئاقسۆڭەكلەر ھوقۇق تالىشىپ، ئوگىداي - نىڭ ئوغلى كۈيۈك (يۈەن دىڭزۇڭ) بىرمەھەل ھۆكۈمرانلىق قىلغاندىن كېيىن، خانلىق تەخت چىڭگىزخاننىڭ 4 - ئوغلى بولغان تولى خاننىڭ جەمەتىدىكىلەر بىلەن ئوگىداي مەركەزلەشتى. تولىنىڭ چوڭ ئوغلى مۆڭكە تەختكە چىققاندىن كېيىن، ئوگىداينىڭ سۇيۇرغال زېمىنى بىرقانچە ئۇششاق سۇيۇرغاللىقلارغا پارچىلىنىپ كەتتى. توپىلاخغا ئىشتىراك قىلمىغان ئوگىداي جەمەتىدىكى خانزادىلەر بۇ زېمىننى بۆلۈشۈۋالدى. شۇنداقلا ئوگىداينىڭ 5 - ئوغلى قاش خاننىڭ ئوغلى قايدۇ قايلق (ھازىرقى قازاقىستاننىڭ تالىدقورغان دەرياسى يېرىنىڭ شەرقى) قاتنىگە بولدى. يۈەن شىزۇ جىيۈەن يىللىرى (1264-1294) نىڭ بېشىدا قايدۇ ئوردا يارلىقىنى بىر چەتكە قايرىپ قويۇپ ئوگىداي

ئۇلار: (1) مەمۇرىي جەھەتتە: بىۋاسىتە ئىدارە قىلىدىغان جايلارنى سۇيۇرغال قىلىمىدى، ئەكسىچە ھوقۇقنى مەركەزگە مەركەزلەشتۈرۈپ، بۇ جايلاردىكى ئولتۇراق دېھقانچىلىق بىلەن كۆچمەن چارۋىچىلىقنىڭ تەڭلەمەۋجۇت بولۇشتەك ئالاھىدىلىكى كۆزدە تۇتۇلۇپ، لياۋ خانىدانلىقىدىكى جەنۇب - شىمال ئەمەلدارلىرىنىڭ ئايرىپ ئىدارە قىلىش تۈزۈمى داۋاملىق قوللىنىلدى. (2) ھەربىي ئىشلار جەھەتتە: ئەمىرلەرنى يۈز بېشىدىن يۇقىرى لەشكەر مەنسىپىگە قويىمىدى ۋە ئۇلارنىڭ كۈچىنى ئاجىزلاتتى، قوشۇن پادىشاھنىڭ بىۋاسىتە تىزگىنلىشىگە ئۆتۈپ، لەشكەرىي يۈرۈش پەيتىدىلا سانغۇنلارنىڭ قوماندانلىق قىلىش ھوقۇقى بولدى. (3) باج سېلىق جەھەتتە شۇ جايدا يولغا قويۇلۇپ كېلىۋاتقان ئوندىن بىر ئۇلۇش باج ئېلىش تۈزۈمىنى ئۆزگەرتتى. يەنە ئەسلىدىكى يەر مۈلۈكچىلىك تۈزۈمىنى قوغداپ جەمئىيەت مۇقىملىقىغا كېپىللىك قىلدى، يەر قاشالسالىق ۋە تېرىلغۇ يەرلەرنى يايلاققا ئۆزگەرتىۋەتەلمەسلىك سىياسىتىنى يۈرگۈزۈپ، ئىشلەپچىقىرىش كۈچلىرىنىڭ غايەت زور دەرىجىدە بۇزغۇنچىلىققا ئۇچرىشى ۋە دېھقانلارنىڭ سەرسان بولۇپ ياقا يۇرتلارغا كېتىپ قېلىشىدىن ساقلىندى. (4) دىن ۋە مەدەنىيەت جەھەتتە: كۆپ خىل دىنلارنىڭ تەڭ مەۋجۇت بولۇشى ۋە تەرەققىي قىلىشىغا يول قويدى، ھەرقايسى مىللەتلەرنىڭ ئۆز تىلى - يېزىقىنى قوللىنىشىغا يول قويۇپ، يەرلىك مىللەتلەرنىڭ ئۆرپ - ئادىتىگە ھۆرمەت قىلدى. (5) قارام ۋە بېقىندى ئەللەرگە دانا بولغان ئايماق سىياسىتىنى يۈرگۈزدى: ئىتائەت قىلغان دۆلەت ۋە قوۋمنىڭ ئەسلىدىكى ھۆكۈمرانلىق ئاپپاراتلىرىنى ۋە سىياسىتىنى ساقلاپ قېلىپ، ئۇلارنى بەلگىلىك ئاپتو-نومىيە ھوقۇقى ۋە لەشكەر تۇتۇپ تۇرۇش ھوقۇقىدىن بەھرىمەن قىلدى. غەربىي لياۋ سۇلالىسى پەقەت مەمۇرىي ئەمەلدارلارنى ئەۋەتىپ نازارەت قىلاتتى ياكى قەرەللىك چارلاپ تۇراتتى. قارا قىتان خانى قارام ئەللەر ۋە قوۋملارنىڭ ھۆكۈمرانلىرىغا ئىززەت كۆرسىتىدىغان بولۇپ، ئىككى تەرەپ مۇناسىۋىتى غەربىي لياۋ سۇلالىسىنىڭ دەسلەپكى ۋە ئوتتۇرا مەزگىللىرىدە دوستانە ھالەتتە داۋام قىلغانىدى. يۇقىرىقى سىياسەتلەرنىڭ يۈرگۈزۈلۈشى بىلەن غەربىي لياۋ ئىمپېرىيىسىنىڭ ئىجتىمائىي ئىقتىسادى ۋە مەدەنىيىتى قاراخانىيلار سۇلالىسىدىكى سەۋىيە ئاساسىدا تېخىمۇ يۈكسەلدى. غەربىي لياۋ سۇلالىسىدە بەش پادىشاھ جەمئىي 87 يىل دەۋر سۈردى. يالۇغ تاشىن سۇڭ سۇلالىسىنىڭ شاۋشىڭ 13 - يىلى (1143 - يىلى) ئۆلۈپ، گەنتىيەن

سى ئالغۇي تەختكە چىقىپ، ئۇلۇغ خاننىڭ بىۋاسىتە باشقۇرۇشىدىكى ئوتتۇرا ئاسىيا شەھەرلىرىنى قولغا كىرگۈزۈۋالدى. قۇبلاي ئالتاي تېغىدىن ئامۇ دەرياسىغا چىقىپ بولغان جايلارنى ئالغۇيغا بۆلۈپ بەردى. شۇنىڭدىن كېيىن چاغاتاي خانلىرىدىن ياراق، دۇۋا ئانا - بالا ئوگىداي خانلىقىدىكى قايدۇخان بىلەن ئىتتىپاقلىشىپ يۈەن سۇلالىسى ئوردىسىغا قارشى چىقتى، ئۇرۇش 40 يىلغا سوزۇلۇپ جەنۇبتا ھىندىستانغا، شىمالدا قىپچاق دالاسىدىكى ئاق ئوردا خانلىقىغا، غەربىي جەنۇبتا ئىلىمىخان خانلىقى بىلەن سۈركىشىپ تۇردى. دادى 7 - يىلى (1303 - يىلى) دۇۋا ۋە قايدۇننىڭ ئوغلى جەبە يۈەن سۇلالىسى ئوردىسىغا ۋاسال بولدى. دۇۋا يۈەن سۇلالىسى ئوردىسىنىڭ قوللىشى بىلەن جەبەنى مەغلۇپ قىلىپ، ئوگىداي خانلىقىنى تەدرىجىي ئاجىزلاتتى ۋە ئاخىرىدا ئوگىداي خانلىقىنى ھالاك قىلىپ زېمىنىنىڭ كۆپ قىسمىنى ئۆزىگە قوشۇۋالدى.

يۈەن رېنژۇڭ زامانىسىدا ئەلچىلەر ئۈزۈلمەي كېلىپ تۇردى. كېيىن خان تەختتە ئولتۇرغان مەزگىللەر (1320 - 1327) نەخشەپ ئەتراپىغا شەھەر بىنا قىلىپ «قارشى» (qarsi)، ئوردا دېگەن مەنىدە، ھازىرقى ئۆزبېكىستاندىكى قارشى) دەپ ئاتىدى، بۇ جاينى دائىم تۇرۇشلۇق ماكان قىلىپ، خانلىقنىڭ ھۆكۈمرانلىق مەركىزىنى غەربكە يۆتكىدى. كېيىن يانچىتاي تەختكە چىققاندا يۈەن سۇلالىسى ئوردىسى ئەلچى ئارقىلىق تەيىنلەشكەن زۇڭ خاننىڭ ئىلگىرىكى قېرىنداشلىق ئەمىتىكىنى ھەددىدىن ئاشۇرماشقا ئىرادىسى بار ئىدى. دارىنا شىرى خان تەختتىكى ۋاقىتلاردا (1331 - 1334) ئىلگىرىكى خانلاردىن ئۈدۈم بولۇپ كېلىۋاتقان ھەر يىلى بىر قېتىم شەرقىي چېگرانى كۆزىتىش دىن كەچۈرۈشنى ئۆزگەرتىپ، مۇقىم ھالدا خانلىقنىڭ غەربىي قىسمىدا تۇردى ھەمدە بۇددا دىنىنى تاشلاپ ئىسلامغا كىرىش ھەققىدە يارلىق چۈشۈردى. يۈەنتۇڭ 3 - يىلى (1335 - يىلى) غازات خان تەختكە چىقىپ باشقا دىنلارغا باراۋەر ئىستىياز ئانا قىلدى ۋە ئالمالىقتا مۇقىم تۇرۇپ، ئۆز خانلىقىنىڭ شەرقىي قىسمىدىكى ئەڭ مۇھىم شەھەرگە ئايلاندۇردى. جىجياڭ 6 - يىلى (1346 - يىلى) غازات خان ئۆلگەندىن كېيىن خانلىق تەپتىقچىلىككە بېتىپ قېلىپ، ھەممىلا قوۋم ئۆز ئالدىغا قورچاق خانلارنى تىكلەپ چىقتى. 8 - يىلى (مىلادىيە 1348 - يىلى) ھازىرقى جەنۇبىي شىنجاڭ رايونىنى تىزگىنلەپ تۇرۇۋاتقان موڭغۇللارنىڭ دوغلات جەبەنى ئوغۇلۇق تۆمۈرنى خانلىق تەختكە ئولتۇرغۇزدى. ئۇ پادىشاھ بولغاندىن كېيىن، خانلىقنىڭ شەرقىي قىسمىدىكى موڭغۇل تۈرلىرىگە ئىسلامغا كىرىش ھەققىدە

جەمەتىدىكى خانزادىلەرنىڭ سۇيۇرغاللىرىنى تەدرىجىي ئۆزىگە قوشۇۋالدى، يەنە چاغاتاي خانلىقىدىن خوجەند دەرياسى (يەنى سىر دەرياسى، ھازىرقى تاجىكىستان ۋە ئۆزبېكىستان تەۋەسىدە) نىڭ شىمالىدىكى جايلارنى تار-تەۋەلىك بىلەن يۈرت بويىچە ھەتتا ئوتتۇرا ئاسىيا بويىچە بىر زور كۈچ بولۇپ قالدى. دادى 5 - يىلى (1301 - يىلى) قايدۇ يۈەن سۇلالىسى قوشۇنى بىلەن بولغان جەڭدە ئۆلگەندىن كېيىن، ھەرقايسى خانزادىلەرنىڭ تەخت تالىشىش جەڭگى - جېدىلى ئۇزاققىچە بېسىقمىدى. دۇۋا قايدۇننىڭ ئوغلى جەبەنى خان قىلىپ تىكلەپ ئوگىداي خانلىقىنى چاغاتاي خانلىقىغا قارام قىلىپ قويدى. 7 - يىلى دۇۋا ۋە جەبە يۈەن سۇلالىسىگە ۋاساللىق بىلدۈردى. يۈەن سۇلالىسى ئوردىسى دۇۋاننىڭ قايدۇ كوتتوروللۇقىدىكى زېمىن ۋە قوشۇنىنى تارتىۋېلىشىغا مەدەت بېرىپ، ئوگىداي خانلىقىنى تېخىمۇ ئاجىزلاشتۇردى. 10 - يىلى يۈەن سۇلالىسى قوشۇنى ئالتۇنتاغدىن ھالقىپ جەبەگە ھۇجۇم قوزغىغاندا، جەبە دۇۋاننىڭ يېنىغا قېچىپ باردى. جەبە چاغاتاي خانلىقىدىكى ئىچكى جەڭگى - جېدىلگە قاتنىشىپ مەغلۇپ بولغاندىن كېيىن، يۈەن سۇلالىسىگە ئىل بولدى، يۈەن سۇلالىسى ئۇنىڭغا رۇننىڭ بېگى مەرتىۋىسىنى ھەدىيە قىلدى. شۇنىڭ بىلەن ئوگىداي خانلىقى زىۋال تاپتى. ئۇنىڭ زېمىنىنىڭ بىر قىسمى يۈەن سۇلالىسىگە تەۋە بولدى، كۆپ قىسمى چاغاتاي خانلىقى تەرىپىدىن قوشۇۋېلىندى، لېكىن ئوگىداي جەمەتىدىكى ھەرقايسى خانزادە، بەگلەر چاغاتاي خانلىقىدا يەنىلا تەسىر كۈچكە ئىگە ئىدى، ھەتتا بىر قىسىم كىشىلەر يۈەن سۇلالىسىنىڭ ئوتتۇرا مەزگىللىرىدە چاغاتاي خانلىقىغا قىسقا مۇددەت ھۆكۈمرانلىق قىلدى.

چاغاتاي خانلىقى موڭغۇل ۋاسال دۆلەتلىرىنىڭ بىرى. چىڭگىزخان موڭغۇللىرىغا سۇيۇرغال بۇل-گەندە 2 - ئوغلى چاغاتاي ئۇيغۇرىيە چېگرىسىدىن ئۆت-تۇرا ئاسىيادىكى ئامۇ دەرياسى ۋادىسىنىڭ شىمالىغىچە بولغان تەۋەلىككە ئىگە بولۇپ، چاغاتاي خانلىقىنى شەكىللەندۈردى. گۈللەنگەن مەزگىلدە چاغاتاي خانلىقىنىڭ زېمىنى شەرقتە تۇرپانغا، غەربتە ئامۇ دەرياسىنىڭ ئېقىمىغا، شىمالدا تارباغاتايغا، جەنۇبتا ھىندىستانغا يەتكەن بولۇپ، ئوردا ئالمالىق (ھازىرقى قورغاس) قا يېقىن جايدىكى قوياستا ئىدى.

خانلىقنىڭ تەخت ۋارىسى موڭغۇللارنىڭ ئۇلۇغ خانى تەرىپىدىن بەلگىلەنەتتى. قۇبلاي بىلەن ئارقىبۇغا ئۇلۇغ خاننىڭ تەختىنى تالىشىۋاتقاندا چاغاتاينىڭ نەۋرىد-

تۆمۈرنىڭ كۈچى زورايدى ۋە تەدرىجىي تۆمۈرىيلەر گىمىپېرىيىسىنى شەكىللەندۈردى. خانلىقنىڭ شەرقىي تەرىپى تۇغلۇق تۆمۈر ئەۋلادلىرىنىڭ ھۆكۈمرانلىقىدا بولۇپ، تارىختا شەرقىي چاغاتاي خانلىقى دەپ ئاتالدى.

پارلىق چۈشۈردى، ئىككى قېتىم خانلىقنىڭ غەربىگە يۈرۈش قىلىپ، خانلىقنى ۋاقىتنىچە بىرلىككە كەلتۈردى. جىجىڭ 22 - يىلى، تۇغلۇق تۆمۈر ئۆلۈپ، خانلىقنىڭ غەربىدىكى بارلاس جەمەتىدىن بولغان ئاقساق



تۆمۈرخانىنىڭ كەنجى ئوغلى خىزىر خوجىنى تەختكە چىقىرىپ، چاغاتاي ۋارىسلىرىنىڭ «قانۇنلۇق» ھۆكۈمرانلىقىنى ئەسلىگە كەلتۈردى، بۇنىڭ بىلەن دوغلات ئەمىرى تېخىمۇ زور ئىمتىيازغا ئىگە بولدى. خۇدايداد ئۆمىرىدە 16 پادىشاھنى «ئۆز قولى» بىلەن تەختكە چىقىرىپ، ھاكىمىيەتنى ئىدارە قىلغان مەزگىلدە خانلىق ئاستانە بەشبالىقتا تەسىس قىلىندى. خىزىر خوجا خان تەختكە چىقىپ ئۇزاق ئۆتمەيلا مىڭ سۇلالىسىگە ئەلچى ئەۋەتتى، مىڭ سۇلالىسىمۇ جاۋابەن ئەلچى ئەۋەتتى، بۇ خىلدىكى ئەلچىلەرنىڭ بېرىش - كېلىشى ئۇزاققىچە داۋاملاشتى. غەربتىكى تۆمۈرىيلەر سۇلالىسى بىلەن بولغان مۇناسىۋەتنى ياخشىلاش ئۈچۈن، خىزىر خوجا خان مەلىكىلەردىن بىرنى تۆمۈرلەشكە ياتلىق قىلدى. خانلىق ھازىرقى تۇرپان رايونىنى قوشۇۋېلىپ ئىسلام دىنىنى يولغا قويدى. خىزىر خوجا خان مەزگىلىدە، خانلىقنىڭ زېمىنى ئاساسەن مۇقىملاشقان بولۇپ، مۇنداق ئۈچ بۆلەكتىن تەركىب تاپقانىدى: (1) موغۇلىستان، يەنى موڭغۇل

شەرقىي چاغاتاي خانلىقى چاغاتاي خانلىقىدىن بۆلۈنۈپ چىقىپ شەكىللەنگەن. موڭغۇل قوۋمىلىرىنىڭ ھەرقايسى ھەربىي تۈرلىرىنىڭ ئۇزاق مەزگىللىك قالايمىقان ئۇرۇشلىرىدا چاغاتاي خانلىقىنىڭ غەربى ۋە شەرقىي قىسمى ئايرىم - ئايرىم ھالدا بارلاس ۋە دوغلات ئەمىرلىرىنىڭ تەسىرىدە بولۇپ قالدى. دوغلات ئەمىرلىرى جىجىڭ 7 - يىلى (1347 - يىلى) ئاقسۇدا چاغاتاي خاننىڭ ئەۋلادى تۇغلۇق تۆمۈرنى تەختكە چىقىرىپ، تارىختا شەرقىي چاغاتاي خانلىقى دەپ ئاتالدى. «مىڭ سۇلالىسى تارىخى» دا «بەشبالىق دۆلىتى» دەپ ئاتالدى، كېيىن ئىلى دەريا بويىغا يۆتكىلىپ نامىنى «ئىلبالىق» قا ئۆزگەرتتى. تۇغلۇق تۆمۈرخان يۈەن سۇلالىسىنىڭ جىجىڭ 13 - يىلى ئىسلام دىنىنى دۆلەت دىنى قىلىپ جاكارلاپ، خانلىقتىكى موڭغۇل قوۋمىنى ئىسلام دىنىغا كۆتۈردى. ئۇ ئۆلگەندىن كېيىن، ئوغلى ئىلياس تەختكە چىقىپ ئىككى يىل پادىشاھ بولدى. بىر مەزگىللىك مالىماندىن كېيىن، دوغلات ئەمىرى خۇدايداد تۇغلۇق

لارنىڭ يېرى دېگەن مەنىدە؛ (2) ماڭلاي سۈيەر، بۇ دوغلات ئەمىر جەمەتنىڭ ئاتا مىراس زېمىنى؛ (3) ئۇيغۇرستان، ئاساسەن ئىدىقۇت ئۇيغۇرلىرىنىڭ تەڭرى- تاغنىڭ جەنۇبىدىكى زېمىنلىرى، جۈملىدىن ھازىرقى تۇرپان ۋە قارا شەھەر ئەتراپى، بەزىدە ھازىرقى كۇچا ۋە قۇمۇل رايونلىرىنى ئۆز ئىچىگە ئالاتتى.

ئوۋەيسخان خۇدايىدات تىكلەنگەن 6 - خان بولۇپ، تەختكە چىققاندىن كېيىن ئاستانىنى ئىلبالىق (ھازىرقى غۇلجا ئەتراپى) قا يۆتكىدى، تۇرپاندا تېرىقچىلىق بىلەن مەشغۇل بولىدى، موڭغۇل قەبىلىلىرىمۇ ئولتۇراق دېھقانچىلىق تۇرمۇشىغا ئۆتۈشكە باشلىدى.

ئوۋەيسخان ئۆلگەندىن كېيىن، خانلىق پارچىلىنىپ كەتتى. ئەھمەدخان ھۆكۈمرانلىق قىلغان مەزگىللەردە، ئويراتلارنى ئىككى قېتىم مەغلۇپ قىلىپ، زېمىننى قۇمۇل ئەتراپىغىچە كېڭەيتتى. ئاغا - ئىنى ئارقا - ئارقىدىن ئالەمدىن ئۆتكەندىن كېيىن، ئەھمەدخاننىڭ ئوغلى مەنسۇرخان خانلىقنى بىرلىككە كەلتۈرگەن بولسىمۇ، خانلىق زېمىننى ئۆتمۈشتىكىگە سېلىشتۇرۇش مۇمكىن ئەمەس ئىدى. ئۇنىڭ ئوغلى شاھخان ھۆكۈمرانلىق قىلغان مەزگىللەردە، خانلىق زېمىننى كۈچاننىڭ شەرقى، تەڭرىتاغنىڭ جەنۇبى بىلەنلا چەكلىنىپ قالدى. مىڭ سۇلالىسىنىڭ لوڭچېڭ 4 - يىلى (1570 - يىلى)، شاھخان سەئىدىيە خانلىقىدىكى ئابدۇكېرىم خاننىڭ قوشۇنىغا ئەمىر چۈشۈپ قالدى. شەرقىي چاغاتاي خانلىقى زاۋال تېپىپ، زېمىنى سەئىدىيە خانلىقىغا قوشۇۋېلىندى.

يەكەن سەئىدىيە خانلىقى سۇلتان سەئىدخان يەكەندە بەرپا قىلغان ھاكىمىيەت. سەئىدخان شەرقىي چاغاتاي خانلىقىدىكى تۇغلۇق تۆمۈرخاننىڭ پۇشتىدىن بولۇپ، ئەھمەدخاننىڭ 3 - ئوغلى ئىدى. 1514 - يىلى (مىڭ سۇلالىسىنىڭ جېڭدې 9 - يىلى) ئۆزبېك لەرنىڭ قىستاپ كېلىشى ئارقىسىدا سۇلتان سەئىدخان فەرغانە (ھازىرقى ئۆزبېكىستاندىكى فەرغانە) دىن قەشقىر رايونىغا كېلىپ دوغلات ئەمىرى ئابابەكرنىڭ ھۆكۈمرانلىقىنى ئاغدۇرۇپ تاشلىدى ۋە ئۆزىنىڭ خان بولغانلىقىنى ئېلان قىلدى. بۇنىڭ بىلەن خانلىق رەسمىي قۇرۇلدى. كېيىنرەك سۇلتان سەئىدخان ئۆز قېرىندىشى، شەرقىي چاغاتاي خانلىقىدىكى مەنسۇرخان بىلەن ئۇچرىشىپ، مەنسۇرخاننىڭ ھۆكۈمرانلىقىنى ئېتىراپ قىلدى ۋە نامدا شەرقىي چاغاتاي خانلىقىنى بىرلىككە كەلتۈرۈپ خانلىقنىڭ مۇداپىئەسىنى كۈچەيتتى. سەئىدخان ئىشلەپچىقىرىشنى ئەسلىگە كەلتۈرۈپ ھاكىمىيەتنى مۇستەھكەملىدى ۋە شىمال - جەنۇبقا كېڭەيدى.

ئۇنىڭ ئوغلى ئابدۇرەشىدخان تەختكە چىققاندىن كېيىن، ئالدى بىلەن دوغلات ئەمىر جەمەتنىڭ تەسىرىنى تۈگەتتى، مەنسۇرخاننىڭ كۆپ قېتىملىق ھۇجۇملىرىنى مەغلۇپ قىلىپ، شەرقىي چاغاتاي خانلىقىنىڭ تىزگىنلىشىدىن قۇتۇلدى، ئەمما موڭغۇلىستاننى قايتۇرۇۋېلىش ئارزۇسى ئىشقا ئاشمىدى. مىڭ سۇلالىسىنىڭ لوڭچېڭ 4 - يىلى (1570 - يىلى)، ئابدۇكېرىمخان قوشۇن ئەۋەتىپ تۇرپاننى ئىشغال قىلدى ۋە شەرقىي چاغاتاي خانلىقىغا قوشۇۋالدى. مۇھەممەدخان زامانىسىدا (1592 - 1609) خانلىق گۈللىنىشنىڭ ئالتۇن دەۋرىگە كىردى، خانلىق زېمىنى شەرقتە مىڭ سۇلالىسىگە تەۋە بولغان جىيايۇڭگۈەنگە، غەربتە پامىردىكى خىۋە (ھا-زىرقى ئۆزبېكىستان تەۋەسىدە) ۋە ۋاخان (ھازىرقى ئافغانىستاننىڭ شەرقىي شىمالىدا) رايونلىرىغا، جەنۇبتا قۇرۇم تاغلىرىغا، شىمالدا تەڭرىتاغقا يەتتى. شۇنىڭ بىلەن بىرگە ئىسلام دىنىدىكى قارا تاغلىق خوجىلارنىڭ تەسىرى راۋۇرۇس زورايىدى.

ئەھمەدخان دەۋرىدە (1609 - 1618)، يەرلىك كۈچلەر ۋە دىنىي كۈچلەر خېلىلا كۈچەيدى: تۇرپان ۋالىيسى ئىبراھىم سۇلتان ئۆزىنى خان دەپ جاكارلىدى. قارا تاغلىق خوجىلار ھاكىمىيەتكە ئارىلىشىشقا باشلىدى، خانلىقتا ئىچكى ماجىرالار باش كۆتۈردى. مىڭ سۇلالىسى پادىشاھى چوڭچېن خاننىڭ ئوتتۇرا مەزگىللىرىدە، شەرقىي رايون ھۆكۈمرانى ئابدۇللاخان يەكەنگە بېسىپ كىرىپ، ئۇلۇغ خان بولغانلىقىنى جاكارلىدى. ئۇ ھوقۇقىنى ئۆز قولىغا مەركەزلەشتۈرۈپ قارىشى كۈچلەرنى باستۇردى، ئويراتلارنىڭ تاجاۋۇزىغا قارشى تۇرۇپ، چىڭ سۇلالىسىگە ئەلچى ئەۋەتىپ ئولپان ماڭدۇردى. شۇنىڭ بىلەن بىرگە، ئاق تاغلىق خوجىلارمۇ پۇرسەتتىن پايدىلىنىپ يەكەنگە قارىتا ئۆز تەسىرىنى كۈچەيتتى. 1667 - يىلى (چىڭ سۇلالىسىنىڭ كاڭشى 6 - يىلى) ئابدۇللاخان خانلىقتىن ۋاز كېچىشكە مەجبۇر بولۇپ، مەككىگە ھەجىگە ماڭدى، ئوغلى يولۋاس خان ئۇلۇغ خان بولغانلىقىنى جاكارلاپ، ئاق تاغلىق خوجىلارنىڭ قارا تاغلىقلىقلارغا زەربە بېرىشىنى قوللىدى، بۇنىڭ بىلەن ئاستانىدە مالىمان يۈز بېرىپ، ئۆزى ئۆلتۈرۈلدى. ئاقسۇ ھۆكۈمدارى ئىسمائىل سۇلتان قارا تاغلىقلارنىڭ قوللىشى بىلەن يەكەنگە كىرىپ ئۆزىنى ئۇلۇغ خان، دەپ ئاتىدى. بۇنىڭ بىلەن دىنىي مەزھەپلەر كۈرىشى تېخىمۇ كەسكىنلىشىپ كەتتى. 1680 - يىلى (كاڭشىنىڭ 19 - يىلى) جۇڭغارىيە خانلىقىنىڭ قوشۇنى ئاق تاغلىق خوجىلارنىڭ قوللىشى ۋە يول باشلىشى بىلەن يەكەنگە بېسىپ كىرىپ ئىسما-

نى تەلەپ قىلغۇچىلار بارغانسېرى كۆپەيدى. چىڭ سۇ-
لالىسىنىڭ كاڭشى، يۇڭجياڭ خانلىرى دەۋرىدە يىلىمۇ
يىل ئۇرۇش ئۈزۈلمىدى، چيەنلۇڭنىڭ 20 - يىلى
(1755 - يىلى) غا كەلگەندە ئەسكەر چىقىرىپ ئىلنى
بېسىۋالدى، داۋامىنى تىرىك تۇتۇپ بېيجىڭغا ئاپىرىپ،
ئۇنىڭغا شاھزادىلىك مەرتىۋىسى بەردى، شۇنىڭ بىلەن
جۇڭغارلار دەسلەپكى قەدەمدە تىنچتىلدى. خويىت قە-
بىلىسىنىڭ تەيجىسى ئامورسەنا تۆت قەبىلىنىڭ باش
تەيجىسى بولۇشقا ئۇرۇنغان بولسىمۇ مەغلۇپ بولۇپ
توپىلاڭ كۆتۈردى. چيەنلۇڭنىڭ 22 - يىلى، چىڭ
سۇلالىسى ئەسكەر چىقىرىپ جۇڭغارلارنى تىنچىتىۋالدى
كېيىن، ئىلى جياڭجۇن مەھكىمىسىنى تەسىس قىلىپ،
تەڭرىتېغىنىڭ جەنۇب ۋە شىمالىغا ھۆكۈمرانلىق قىل-
دى.

«جۇڭگو - روسىيە ئىلى - تارباغاتاي سودا
نېزىمنامىسى» شەرتنامە نامى. چىڭ سۇلالىسىنىڭ
داۋگۇاڭ 27 - (1847 - يىلى)، 28 - يىلى، چار
روسىيە چىڭ سۇلالىسى ھۆكۈمىتىگە ئىككى قېتىم
مەكتۇپ يوللاپ، شىنجاڭدىكى ئىلى، تارباغاتاي (بۇ-
گۈنكى چۆچەك)، قەشقەر قاتارلىق جايلاردا سودا رايون-
نى ئېچىشنى تەلەپ قىلغان بولسىمۇ، چىڭ ھۆكۈمىتى
تەرىپىدىن رەت قىلىندى؛ داۋگۇاڭنىڭ 30 - يىلى چار
روسىيە ئىلگىرىكى تەكلىپىنى يەنە ئوتتۇرىغا قويدۇ،
چىڭ سۇلالىسى ھۆكۈمىتى چار روسىيە سودىگەرلىرى
ئەمەلىيەتتە ئىلى، تارباغاتايلارغا كىرىپ بولدى دەپ
قاراپ، شىيەننېڭنىڭ 1 - يىلى (1851 - يىلى) 7 -
ئايدا ئىلى جياڭجۇنى يىشەن، مەسلەھەتچى ئامبال بايىد-
تاي قاتارلىقلار چار روسىيە ۋەكىلى پولكوۋنىڭ كوۋال-
توسكى بىلەن غۇيۈەن كۈرەسى (بۈگۈنكى قورغاس
ناھىيىسىنىڭ جەنۇبى) دە «جۇڭگو - چار روسى-
يە ئىلى - تارباغاتاي سودا نېزىمنامىسى» نى ئىمزالا-
دى. نېزىمنامە جەمئىي 17 ماددا بولۇپ، روسىيەنىڭ
ئىلى (بۈگۈنكى غۇلجا)، تارباغاتاي (بۈگۈنكى چۆ-
چەك) قاتارلىق جايلاردا كونسۇلخانا قۇرۇشقا يول قو-
يۇش، روسىيە كونسۇللىرىنىڭ سودىيلىك ھوقۇقى
بولۇش، روسىيە سودىگەرلىرى ئىلى، تارباغاتايلاردا
سودا رايونى تەسىس قىلىش ھەم سودا - سېتىققا باج
تۆلىمەسلىك قاتارلىق ئالاھىدە ھوقۇقلارنى ئۆز ئىچىگە
ئالغانىدى. مەزكۇر نېزىمنامە چىڭ ھۆكۈمىتى بىلەن
چار روسىيە ئىمزالىغان تۇنجى تەڭ ھوقۇقسىز شەرتنامە
بولۇپ، چار روسىيە تۇنجى قېتىم جۇڭگودا كونسۇلخانا
تەسىس قىلىش ۋە كونسۇللارنىڭ سودىيلىك ھوقۇقىغا

ئىل خانىنى ئەسىرگە ئالدى، يەكەن سەئىدىيە خانلىقى
گۇمران بولۇپ، زېمىنى جۇڭغار خانلىقىغا قوشۇۋېلىندى.

سەئىدىيە خانلىقى 160 يىلدىن ئارتۇق مەۋجۇت
بولۇپ، جەمئىي 11 خان سەلتەنەت سۈردى. بۇ مەز-
گىلدە خانلىقتىكى ھۆكۈمران مىللەت بولغان موڭغۇللار
تۈركلىشىش ۋە ئىسلاملىشىش مۇساپىسىنى تاماملاپ،
ئاساسىي جەھەتتىن ئۇيغۇرلارغا سىڭىشىپ كەتتى.
جەمئىيەت مۇقىم بولغان مەزگىللەردە ئىگىلىك ئەسلى-
گە كېلىپ، مەدەنىيەت ئىشلىرى گۈللەندى ۋە مىرزا
مۇھەممەد بەدىر كوراگاننىڭ «تارىخى رەشىدىي»، شاھ
مەھمۇت جوراسنىڭ «تاۋارىخ» قاتارلىق ئەسەرلىرى
بارلىققا كەلدى. يۈرۈشلەشكەن چوڭ تىپتىكى مۇزىكا
«ئون ئىككى مۇقام» مۇ مۇشۇ مەزگىلدە مۇقىملاشتى،
نىڭ سۇلالىسى بىلەن بولغان دوستانە مۇناسىۋەت ساق-
لاندى. چىڭ سۇلالىسى ئوتتۇرا تۈزلەڭلىككە كىرگەن-
دىن كېيىن، خانلىق ۋە شەرق تەرەپتىكى يەرلىك ھا-
كىمىيەتلەر ئىلگىرى - كېيىن بولۇپ چىڭ سۇلالىسىگە
ئەلچى ئەۋەتىپ ئولپان تاپشۇردى.

جۇڭغارىيە خانلىقى نىڭ سۇلالىسىنىڭ ئا-
خىرقى چىڭ سۇلالىسىنىڭ ئالدىنقى مەزگىللىرىدىكى
يەرلىك ھاكىمىيەت. جۇڭغارلار ئويرات موڭغۇللىرى-
نىڭ تۆت قەبىلىسىنىڭ بىرى بولۇپ، جوراس قەبىلى-
سى دەپمۇ ئاتىلىدۇ. ئەسلىدە ئېرىتىش دەرياسىنىڭ يۇ-
قىرى ئېقىنى ۋە قوبۇقسار ئەتراپىدا كۆچمەن چارۋىچى-
لىق بىلەن شۇغۇللىناتتى، ئىلى دەريا ۋادىسىغا كۆچۈپ
بارغاندىن كېيىن تەدرىجىي كۆچىيىپ، غەربىي شىمالغا
خوجا بولدى. جۇڭغار ئەسلىدە بىر قەبىلىنىڭ نامى
بولۇپ، كېيىن تۆت قەبىلە ئوخشاشلا جۇڭغار دەپ
ئاتالغان. بانۇر خۇنتەيجى مەزگىلىدە سىرتقا قارىتا چار
روسىيەنىڭ تاجاۋۇزچىلىقىغا قارشى تۇرسا، ئىچكى
جەھەتتە ھەر قايسى قەبىلىلەرنى قوشۇۋالدى. غالدان
مەزگىلىدە، نۇرغۇن قوشنا قەبىلىلەرنى قوشۇپلاپ يا-
كى پاراكەندە سېلىپ، قاراخان تەيىنلەپ تەڭرىتېغىنىڭ
جەنۇبىدىكى ئۇيغۇرلارنى باشقۇردى، چۆللۈكنىڭ شىما-
لىغا ئەسكەر چىقىرىپ، تېخىمۇ ئىلگىرىلىگەن ھالدا
چۆللۈكنىڭ جەنۇبىغا بېسىپ كىرىپ، چىڭ سۇلالىسى-
نىڭ ھۆكۈمرانلىقىغا تەھدىت پەيدا قىلدى. سىۋان ئا-
رابدان، غالدان سېرىن ئاتا - بالا دەۋرىگە كەلگەندە،
جۇڭغارلار ئەڭ كۈچەيدى. جۇڭغارلارنىڭ ئىچكى قىس-
مىدا خانلىق ئورنىنى تالىشىش ئۇرۇشلىرى ئۈزۈلمى-
گەچكە، چىڭ سۇلالىسى ئوردىسىغا بېقىنىپ تىنچىتىش-

ئىكە بولۇۋالدى.

«جۇڭگو - روسىيىنىڭ تارىخىدا تۇزۇل-گەن تولۇقلىما شەرتنامىسى» مەزكۇر شەرتنامە-نىڭ مەخسۇس ئاتىلىشى يوق. چىڭ سۇلالىسى شىيەن فېڭنىڭ 5 - يىلى (1855 - يىلى) تارىخىدا تۇزۇلغان ئىشچىلىرىدىن شۇ تىيەندى، ئىن يۇشەن قاتارلىقلار چار روسىيە كونسۇلىنىڭ يارغۇت ئالتۇن كېنىنى تارتىۋېلىشقا ئۇرۇنغانلىقى، پۇقرالارنى ئۆلتۈرگەنلىكىگە قارىشى تۇرۇش ئۈچۈن، چار روسىيىنىڭ سودا قورغىنىغا ئوت قويۇپ كۆيدۈرۈۋەتكەن. شىيەن فېڭنىڭ 8 - يىلى تارىخىدا تۇزۇلغان مەسلىھەتچى ئامبىلى مىڭخېي بىلەن روسىيە ۋەكىلى سۆھبەت ئۆتكۈزۈپ 9 ماددىلىق كېلىشىم ئىمزا ئالغان. بۇ شەرتنامىنىڭ ئاساسلىق مەزمۇنى جۇڭگو روسىيىنىڭ كۆيدۈرۈلگەن ئۆي ۋە ماللىرى ئۈچۈن «تولۇقلىما» سۈپىتىدە 135 مىڭ 682 سەر كۆمۈش تۆلەش، بۇ كۆمۈش ئورنىغا ئۈچ يىلدا روسىيىگە 5500 ساندۇق ۋۇبى چېبى بېرىش؛ شۇ تىيەندى، ئىن يۇشەن قاتارلىقلارنى جازالاش؛ روسىيىنىڭ ئىلى، تارىخىدا تۇزۇلغان سودا قورغانلىرىدا 50 نەپەر ئەسكەر تۇرغۇزۇشقا يول قويۇش قاتارلىقلاردىن ئىبارەت ئىدى. مەزكۇر شەرتنامە روسىيىنىڭ شىنجاڭدا تۇرۇشلۇق كونسۇلخانىلىرىدا ئەسكەر تۇرغۇزۇشنىڭ باشلىنىشى ئىدى.

«جۇڭگو - روسىيە غەربىي شىمالىي چېگرىلارنى تەكشۈرۈپ ئايرىش شەرتنامىسىنىڭ خەت تىزىمى» شەرتنامە نامى. چىڭ سۇلالىسى تۇنجى 3 - يىلى (1864 - يىلى) 9 - ئايدا، ئۇلاستاي (ھازىرقى ئىچكى موڭغۇل چېگراسىدا) سانغۇنى مىڭ، تارىخىدا تۇزۇلغان مەسلىھەتچى ئامبىلى شى لىن قاتارلىقلار روسىيىنىڭ ئىلىدا تۇرۇشلۇق باش كونسۇلى ئىۋان زاخاروف، ئومىكى بىرلەشمە ئارمىيىسىنىڭ پولىكوۋ-نىكى بابىكوفلار بىلەن چۆچەكتە مەزكۇر شەرتنامىنى ئىمزا ئالغان. شەرتنامە جەمئىي 10 ماددا بولۇپ، 1 - ماددىلىرىدا روسىيىنىڭ تەلىپى بويىچە شىنجاڭدا بۇختىن پامىرغىچە بولغان ئىككى دۆلەتنىڭ ئورتاق چېگراسىنى قايتا ئايرىش بەلگىلەنگەن؛ 4 - ماددىسىدا، يېڭى ۋە كونا چېگرىنىڭ ئارىلىقىدا جۇڭگو تەرەپ-نىڭ قاراۋۇلخانىلىرى يېڭى چېگرا ئايرىلغاندىن كېيىنكى بىر ئاي ئىچىدە يۆتكىلىپ بولۇش بەلگىلەنگەن؛ 5 - ۋە 10 - ماددىلىرىدا، شەرتنامە ئالماشتۇرۇلغان كۈندىن باشلاپ ئاھالىلەر «زېمىن كىمگە تەۋە بولسا ئادەم شۇ دۆلەتكە تەۋە بولۇش» پىرىنسىپى بويىچە بىر تەرەپ

قىلىنىدۇ، دەپ بەلگىلەنگەن؛ 6 - ماددىسىدا، شەرتنامە ئالماشتۇرۇلغان كۈندىن باشلاپ 240 كۈن ئىچىدە ئىككى تەرەپ چېگرا بەلگىسى ئورنىتىدۇ، دەپ بەلگىلەنگەن؛ 9 - ماددىدا، چېگرا ئېنىقلاپ بېكىتىلگەندىن كېيىن روسىيە بىلەن مەسلىھەتلىشىپ بىر تەرەپ قىلىدۇ، دېيىلگەن ئىشلار چىقىپ قالسا، چېگرا ئەمەلدارلىرى بىر تەرەپ قىلىدۇ، دەپ بەلگىلەنگەن. بۇ شەرتنامە شىيەن فېڭنىڭ 10 - يىلى (1860 - يىلى) ئىمزا ئالغان «جۇڭگو - روسىيە بېيجىڭ شەرتنامىسى» نىڭ 2 - ماددىسىغا ئاساسەن ئىمزا ئالغانىدى. مەزكۇر ماددىدا: «شا-بىڭدا بۇختىكى چېگرا بەلگىسىنىڭ ئاخىرىدىن باشلاپ غەربكە قاراپ توپتوغرا زېمىن كۆلىگە قەدەر، بۇ جايدىن غەربىي جەنۇبقا قاراپ تېيانشان تاغلىرىدىكى تۆمۈرتۆكۈلنى بويلاپ، جەنۇبقا قاراپ قوقاننىڭ چېگراسىغا قەدەر بولىدۇ» دەپ بەلگىلەنگەنىدى. سۆھبەت تۇنجى نىڭ 1 - يىلى چۆچەكتە ئېلىپ بېرىلغان بولۇپ، شەرتنامىدە ئېنىق بولمىغان مەزمۇنلار كۆپ ئىدى، بۇ روسىيىنىڭ شەرتنامىگە خىلاپلىق قىلىپ كۆپ زېمىن ئىگىلىۋېلىشى، ئەسكەر كىرگۈزۈپ ئىشغالىيەتچىلىك قىلىشىغا شارائىت يارىتىپ بەرگەنىدى. مۇشۇ شەرتنامە ئىككى ئاساسەن ئىككى تەرەپ «جۇڭگو - روسىيە قوبدۇ چېگرا شەرتنامىسى»، «جۇڭگو - روسىيە ئۇلاستاي چېگرا شەرتنامىسى»، «جۇڭگو - روسىيە تارىخىدا تۇزۇلغان چېگرا شەرتنامىسى» قاتارلىق ئۈچ چېگرا شەرتنامىسى تۈزگەن، باشقا رايونلارنىڭ چېگرا شەرتنامىسى ياقۇپ بەگنىڭ جەنۇبىي شىنجاڭغا تاجاۋۇز قىلىشى ۋە روس-چىنىڭ ئىلىنى بېسىۋېلىشى سەۋەبىدىن ئىمزا ئالغان. ئېلىمىز غەربىي شىمالىي چېگراسىنىڭ ئومۇميۈزلۈك يېڭىلىنىشى بىلەن بالقاش كۆلىنىڭ شەرقى ۋە جەنۇبىدىكى 440 مىڭ كۋادرات كىلومېتىر جۇڭگو زېمىنى مەجبۇرىي روسىيىگە كېسىپ بېرىلگەن.

«جۇڭگو - روسىيە قوبدۇ چېگرا شەرتنامىسى» «جۇڭگو - روسىيە غەربىي شىمالىي چېگرىلارنى تەكشۈرۈپ ئايرىش شەرتنامىسىگە ئائىت خاتىرىلەر» نىڭ ئۈچ قوشۇمچە شەرتنامىسىنىڭ بىرى. چىڭ سۇلالىسى تۇنجى نىڭ 8 - يىلى (1869 - يىلى) 7 - ئايدا قوبدۇ (ھازىرقى ئىچكى موڭغۇل چېگرىسى ئىچىدە) نىڭ مەسلىھەتچى ئامبىلى كۈبچاڭ روسىيە غەربىي سىبىرىيە ھەربىي رايونىنىڭ مۇئاۋىن شتاب باشلىقى، گېنېرال مايور بابىكوف بىلەن مەزكۇر شەرتنامىنى ئىمزا ئالغان. بابىكوف چېگرا قىزىل سىزىقىنى ئاساس قىلماي، چېگرا بەلگىسىنى سۇ ئېقىنلىرى بويى-

شەرقىي جەنۇبىدىكى جۇڭگو زېمىنلىرىنى روسىيە تەد-
رىجىي يۈتۈۋالغان.

جۇڭگو - روسىيەنىڭ ئىلى مەسىلىسى توغ-
رىسىدىكى سۆھبىتى روسىيە تاجاۋۇزچىلىرىنىڭ
ئىلىنى ئىشغال قىلىۋېلىشى خەلقئارا سۆھبەتنى كەلتۈ-
رۈپ چىقارغان. سۆھبەت ئىلگىرى - كېيىن بولۇپ
تۆت قېتىم، ئون يىل داۋاملاشقان. 1 - قېتىم، چىڭ
سۇلالىسى تۇنجىنىڭ 10 - يىلى (1871 - يىلى) 7 -
ئايدا، چىڭ سۇلالىسى ئوردىسى روسىيەنىڭ ئىلىنى
ئىشغال قىلىۋالغانلىقىنى ئاڭلاپ، شۇ يىلى ۋە كېيىنكى
يىلى ئىلى جياڭجۈنى رۇڭ چۈەننى ئىككى قېتىم روس-
يىگە ئەۋەتكەن، روسىيە تەرەپ بولسا ھەرغىل سەۋەب-
لەر بىلەن رەت قىلغان. 2 - قېتىم، تۇنجىنىڭ 11 -
يىلىنىڭ كېيىنكى يېرىمىدا، زۇڭلى يامۇلى چار روس-
يە ئەلچىسى بىلەن داۋاملىق ئالاقىلەشكەن. روسىيە
ئەلچىسى ۋىرانگىل جۇڭگو ئۈرۈمچىنى قايتۇرۇۋالغان.
دىن كېيىن، بىز ئىلىنى قايتۇرمىز دەپ تۈرۈۋالغان.
گۇاڭشۈننىڭ 2 - يىلى (1876 - يىلى) چىڭ سۇلالىسى
قوشۇنى ئۈرۈمچى قاتارلىق شەھەرلەرنى ئىگىلىگەندە
روسىيەنىڭ يېڭى تەيىنلىگەن ئەلچىسى بۇس: جۇڭگو
ئالدى بىلەن سودا ئالاقىسىگە مۇناسىۋەتلىك ئەنزىلەرنى
بىر تەرەپ قىلىشى لازىم، دېگەن. ئىككىنچى يىلى
چىڭ سۇلالىسى قوشۇنى جەنۇبىي شىنجاڭنى قايتۇرۇ-
ۋالغاندىن كېيىنمۇ بۇس ئىلگىرىكى پىكىرىدە چىڭ تۈر-
غان. 3 - قېتىم گۇاڭشۈننىڭ 4 - يىلى 6 - ئايدا چىڭ
ئوردىسى مەنەپ تۇتۇق مەھكىمىسىنىڭ يانداش ئامبى-
لى، ۋاقىتلىق شېڭجىڭ (ھازىرقى شېنياڭ) جياڭجۈ-
نى چوڭخۇنى روسىيەگە كېڭىششكە ئەۋەتىشنى بۇيرۇ-
غان، چوڭخۇ 12 - ئايدا روسىيە پايتەختى سان پېتېر-
بورگقا يېتىپ بارغان. روسىيە ۋەكىلى دېپلوماتىيە مە-
خىستىرلىقىنىڭ يۇقىرى دەرىجىلىك مەسلىھەتچىسى
رېسېن، جۇڭگودا تۇرۇشلۇق ئەلچىسى بۇس قاتارلىقلار
ئىدى. گۇاڭشۈننىڭ 5 - يىلى 6 - ئايدا روسىيە ۋەكىلى
ئىلىنى قايتۇرۇپ بېرىشكە قوشۇلغان بولسىمۇ، تولۇق
قايتۇرۇشقا قوشۇلمىغان. چوڭخۇ سۆھبەت نەتىجىسىنى
زۇڭلى يامۇلىغا تېلېگرامما ئارقىلىق مەلۇم قىلغاندىن
كېيىن، چىڭ ئوردىسى كۆپ يول قويۇۋېتىپتۇ دەپ
قاراپ، تېلېگرامما بېرىپ رەت قىلغان. چوڭخۇ
ئوردىنىڭ بۇيرۇقىغا قۇلاق سالماستىن ئۆزئالدىغا
شەرتنامىگە ئىمزا قويۇپ ۋەتەنگە قايتقان. 4 - قېتىم
گۇاڭشۈننىڭ 6 - يىلى ئەنگىلىيە ۋە فرانسىيەدە تۇرۇش-
لۇق ئەلچىسى زېڭ جىزېنى خان مۇپەتتىشلىكىگە تەيىن-

چە بېكىتىمىز دەپ مۇتەئەسلىك قىلغان، كۈيچاللا ياش-
نىپ قېلىپ تاغ يوللىرىدا يۈرەلمىگەچكە، بابىكوفنىڭ
جۇڭگو ئەمەلدارلىرىنى باشلاپ چېگرا بەلگىسى ئورنى-
تىشىغا يول قويغان. بوغۇسۇقتىن مانتوۋاتوۋغا قەدەر
20 جايغا چېگرا تېشى ئورناتقان. ئەسلىدە جۇڭگوغا
تەۋە بولغان زەيسان كۆلىنىڭ شىمالىدىكى جۈملىدىن
ئالتائۇر - ئورائاقىنى ئۆز ئىچىگە ئالغان جۇڭگو زېمى-
نىنى روسىيەگە كېسىپ بەرگەن.

«جۇڭگو - روسىيە ئۇلاستاي چېگرا شەرتى
مىسى» «جۇڭگو - روسىيە غەربىي شىمالىي چېگ-
رىلارنى تەكشۈرۈپ ئايرىش شەرتنامىسىگە ئائىت خاتى-
رىلەر» نىڭ ئۈچ قوشۇمچە شەرتنامىسىنىڭ بىرى.
چىڭ سۇلالىسىنىڭ تۇنجى 8 - يىلى (1869 - يىلى)
7 - ئايدا ئىلى جياڭجۈنى رۇڭ چۈەن بىلەن چار
روسىيە باش شتابىدىن لېيىتانت مۇرمۇتسوف ئىمزالى-
غان شەرتنامە. مەزكۇر شەرتنامە بويىچە شىنجاڭدا بۇخ-
تىن سوقىتىنىغىچە بولغان چېگرىنى ئايرىپ سەككىز
جايغا چېگرا تېشى ئورناتقان. ئەسلىدە جۇڭگوغا تەۋە
بولغان تاڭخۇ - ئورائاقىنىڭ غەربىي شىمالىدىكى ئامۇخ
دەرياسى ۋادىسىدىكى يايلاقلار روسىيەگە ئۆتۈپ كەت-
كەن.

«جۇڭگو - روسىيە ئارباغاتاي چېگرا شەرت
نامىسى» «جۇڭگو - روسىيە غەربىي شىمالىي
چېگرىلارنى تەكشۈرۈپ ئايرىش شەرتنامىسىگە ئائىت
خاتىرىلەر» نىڭ ئۈچ قوشۇمچە شەرتنامىسىنىڭ بىرى.
چىڭ سۇلالىسى تۇنجىنىڭ 9 - يىلى (1870 - يىلى)
7 - ئايدا قوبدۇ (موڭغۇلىيەنىڭ چېگرىسى ئىچىدە)
نىڭ مەسلىھەتچى ئامبىلى كۈيچاللا چار روسىيە باش
شتابىدىن پودپولىكوۋنىڭ مۇرمۇتسوف بىلەن مەزكۇر
شەرتنامىنى ئىمزالىغان. مەزكۇر شەرتنامە ئىمزالى-
نىشتىن بىر يىل ئىلگىرى چار روسىيە ئۆز ئالدىغا
مانتوۋاتوۋغا قاراۋۇلغانسىدىن تارتىپ غەربىي جەنۇبقا
قاراپ ئارباغاتاي تېغىنى بويلاپ قاپارئاسۇغا قەدەر جەم-
ئىي توققۇز ئورۇنغا چېگرا بەلگىسى ئورناتقان؛ بۇنىڭ
ئىچىدىكى چاغان ئوۋباغا ئورناتقان چېگرا بەلگىسى شەرت-
نامىگە خىلاپ ھالدا جۇڭگو چېگراسى ئىچىگە يۈز چاقى-
رىمىدىن ئارتۇق ئىچكىرىلەپ كىرىپ ئورنىتىلغانىدى.
جۇڭگو تەرەپ كۆپ قېتىم سۆزلىشىپ، ئاخىرى شەرت-
نامىگە ئىمزا قويغان ھەم روسىيە چېگرا بەلگىسىنىڭ
بىر تەرىپىگە چېگرا بەلگىسى ئورناتقان. زەيسان كۆلى
(بۈگۈنكى قازاقىستان جۇمھۇرىيىتى ئىچىدە) ۋە ئۇنىڭ

لەپ روسىيەگە ئەۋەتكەن. 6 - ئايدا، زېڭ جىزې لوندۇندىن سان پېتېربورگقا بارغان. روسىيە دىپلوماتىيە ۋەزىرى گېرس ئالدى بىلەن ئىچكى ئەھۋالنى ئىگىلىگەندىن كېيىن، بۇسقا زېڭ جىزې بىلەن قايتا سۆھبەت ئۆتكۈزۈش بۇيرۇقىنى چۈشۈرگەن. 11 - ئايدا، روسىيە چېگرا ئىشلىرى توغرىسىدا ئۈچ ماددا، سودا ئىشلىرى توغرىسىدا تۆت ماددا، تۆلەم تۆلەش توغرىسىدا بىر ماددىنى ئۆز ئىچىگە ئالغان بىر مېموراندا دۇم تاپشۇرۇپ، جۇڭگونىڭ مۇنازىرىلىشىشىگە يول قويىمىغان. زېڭ جىزې زۇڭلى يامۇلىغا تېلېگرامما يوللاپ مەلۇم قىلغاندىن كېيىن، شەرئەتتە ئىمزا قويۇش توغرىلىق جاۋاب تاپشۇرۇۋالغان. گۇاڭشۈ - نىڭ 7 - يىلى 2 - ئايدا، ئىككى تەرەپ «جۇڭگو - روسىيە ئىلى شەرئەتنامىسى» نى ئىمزالىغان، شۇنىڭ بىلەن بىر ۋاقىتتا «باشقىدىن تۈزۈلگەن قۇرۇقلۇق سودا نىزامنامىسى» ۋە مەخسۇس بىر ماددىغىمۇ ئىمزا قويغان. 5 - ئايدا ئوردا تەستىقلىغان؛ 7 - ئايدا روسىيە پايتەختىدە ئىككى تەرەپ شەرئەت نامە ئالماشتۇرغان. 12 - ئايدا چىڭ ئوردىسى يېڭىدىن تەيىنلەنگەن ئىلى جياڭجۇ - نى جىن شۇنگە ئىلىنى قايتۇرۇۋېلىش ئىشىنى باشقۇرۇش توغرىسىدا يارلىق چۈشۈرگەن، ئەمەلدار ئەۋەتىپ روسىيە ئەمەلدارلىرى بىلەن كېڭەشكەن، گۇاڭشۈنىڭ 8 - يىلى 2 - ئايدا ئىلىنى رەسمىي قايتۇرۇۋالغان.

«جۇڭگو - روسىيە ئىلى شەرئەتنامىسى» شەرئەت نامەسى. «جۇڭگو - روسىيە ئۆزگەرتىپ تۈزۈلگەن شەرئەتنامىسى» دەپمۇ ئاتىلىدۇ، رۇسلار «جۇڭگو - روسىيە سان پېتېربورگ شەرئەتنامىسى» دەپ ئاتايدۇ. چىڭ سۇلالىسى گۇاڭشۈنىڭ 7 - يىلى (1881 - يىلى) 1 - ئايدا، چىڭ سۇلالىسىنىڭ روسىيەگە ئەۋەتىلگەن خان مۇپەتتىشى زېڭ جىزې روسىيە دىپلوماتىيە ۋەزىرى گېرس، روسىيەنىڭ جۇڭگودا تۇرۇشلۇق ئەلچىسى بۇس قاتارلىقلار بىلەن روسىيە پايتەختى سان پېتېربورگتا ئىمزالىغان شەرئەت نامە جەمئىي 20 ماددا بولۇپ، ئاساسىي مەزمۇنى تۆۋەندىكىچە: (1) روسىيە ئىشغال قىلىۋالغان تۆۋەنكى ئىلى رايونىنى قايتۇرۇپ بېرىدۇ؛ (2) قورغاس دەريا - سىنىڭ غەربىدىكى يۇقىرىقى ئىلى روسىيەگە ئايرىپ بېرىلىدۇ؛ (3) ئىلى خەلقىدىن روسىيە تەۋەلىكىگە ئۆتۈشنى خالىغۇچىلارنىڭ بىر يىل ئىچىدە كۆچۈپ كېتىشىگە رۇخسەت قىلىنىدۇ؛ (4) جۇڭگو روسىيەنىڭ جىيايۇگۈەن (ھازىرقى گەنسۇ ئۆلكىسىدە)، تۇرپاندا كونسۇلخانا تەسىس قىلىشىغا رۇخسەت قىلىدۇ، ئۇنىڭ

دىن باشقا قوبدۇ (بۈگۈنكى تاشقى موڭغۇلىستان - چە چېگراسى ئىچىدە)، ئۇلاستاي (بۈگۈنكى تاشقى موڭغۇلىيە چېگراسى ئىچىدە)، قۇمۇل، ئۈرۈمچى، گۇچۇڭ (بۈگۈنكى چىتەي) قاتارلىق بەش ئورۇندا سودا ئىشلىرى روناق تاپقاندىن كېيىن، داۋاملىق كېڭىيىپ كونسۇلخانا تەسىس قىلىندۇ؛ (5) ئىككى دۆلەت چېگرا سىزىقىدىكى 100 چاقىرىم دائىرە ئىچىدە ئېلىپ بېرىلىدىغان سودىدىن باج ئېلىنمايدۇ، جۇڭگونىڭ موڭغۇل رايونىغا بېرىپ سودا قىلىدىغان روسىيە سودىگەرلىرىدىن بۇرۇنقىدەكلا باج ئېلىنمايدۇ، شىنجاڭنىڭ ھەر قايسى شەھەرلىرىگە بېرىپ سودا قىلغان روسىيە سودىگەرلىرىدىنمۇ باج ئېلىنمايدۇ؛ (6) جۇڭگودا سودا قىلىدىغان روسىيە سودىگەرلىرىنىڭ قۇرۇقلۇق سودا يولى بۇرۇنقى چاقتىدىن (ھازىرقى روسىيە چېگراسى ئىچىدىكى قىسمى يەنىلا چاقتۇ دەپ ئاتىلىدۇ، موڭغۇلىستان چېگراسى ئىچىدىكى قىسمى ئاردان بۇلاق دېيىلىدۇ) تەيەنچىگە بارىدىغان يولدىن تاشقىرى، يەنە جىيايۇگۈەنگە بارىدىغان يول ئېچىلىدۇ؛ (7) خېلىۇڭجياڭ، سۇڭخۇاچياڭ، ئۇسۇرى دەريالىرىدىكى كېمە قاتنىشى «ئەيخۇي شەرئەتنامىسى» بويىچە بىر تەرەپ قىلىنىدۇ؛ (8) جۇڭگو 9 مىليون رۇبىلى تۆلەم تۆلەيدۇ. بۇ شەرئەتنامىنى چوڭخۇ تۈزگەن «ئىلى شەرئەتنامىسى» غا سېلىشتۇرغاندا تۆلىنىدىغان تۆلەم پۇلى 4 مىليون رۇبىلى كۆپەيگەندىن باشقا، باشقا زىيانلار ئازراق بولغان. سودا جەھەتتە، ئەسلىي شەرئەتنامىدىكى كۆپەيتىپ قۇرۇلىدىغان يەتتە ئورۇندىكى كونسۇلخانا ئىككىگە قىسقارتىلغان؛ كۆپەيتىپ ئېچىلىدىغان ئىككى سودا يولى بىرگە ئۆزگەرتىلگەن ھەم جىيايۇگۈەن بىلەن چەكلىنىپ، شىئەن ۋە خەنجۇڭغا قەدەر سوزۇلمىغان؛ شىنجاڭدا سودا قىلىدىغان روسىيە سودىگەرلىرىدىن «پۈتۈنلەي باج ئالماسلىق» ۋە «ۋاقىتنىچە باج ئالماسلىق» قا ئۆزگەرتىلگەن. سۇڭخۇاچياڭ دەرياسىدىن پايدىلانغان بارىدىغان كېمە قاتنىشىمۇ ئەمەلدىن قالدۇرۇلغان. چېگرا جەھەتتە، ئىلى رايونىدىكى تېكەس ۋادىسى قايتۇرۇۋېلىنغان، ئالتاي، تارباغاتاي رايونىنىڭ چېگرا سىزىقى چوڭخۇ ئىمزالىغان شەرئەتنامىدىكى چېگرا سىزىقى بىلەن كونا چېگرا سىزىقى ئوتتۇرىسىدىن ئايرىلغان، قەشقەر رايونىدىكى ئەسلىي كونترول سىزىقى چېگرا قىلىنغان. مەزكۇر شەرئەتنامىگە ئاساسەن «جۇڭگو - روسىيە ئىلى چېگرا كېلىشىمى»، «جۇڭگو - روسىيە قوبدۇ - تارباغاتاي چېگرا كېلىشىمى»، «جۇڭگو - روسىيە قەشقەر چېگرا كېلىشىمى»، «جۇڭگو - روسىيە تارباغاتاينىڭ غەربىي جەنۇبىي چېگرا كېلىشىمى» ۋە

«جۇڭگو - روسىيە قەشقەر چېگراسىنى داۋاملىق قايتا تەكشۈرۈش كېلىشىمى» قاتارلىق بەش چېگرا تەكشۈرۈش كېلىشىمى ئىمزالانغان. ئەسلىدە جۇڭگوغا تەۋە بولغان 70 مىڭ كۋادرات كىلومېتىر زېمىن روسىيەگە كېسىپ بېرىلگەن.

«جۇڭگو - روسىيە ئىلى چېگرا كېلىشىمى»
«جۇڭگو - روسىيە ئىلى شەرتنامىسى» نىڭ بەش چېگرا تەكشۈرۈش كېلىشىمىنىڭ بىرى. گۇاڭشۇنىڭ 8 - يىلى (1882 - يىلى) 9 - ئايدا قۇمۇلنىڭ ياردەمچى ئامبىلى چاڭ شۇن بىلەن روسىيە سىمىرچە-نىسكى ئۆلكىسىنىڭ باشلىقى ۋولدى بىرلىكتە ئىمزالانغان. كېلىشىم جەمئىي ئۈچ ماددا بولۇپ، ئىلىنىڭ شەرقىي شىمالىدىكى قارا داۋاندىن نارىنقالغا قەدەر بولغان جۇڭگو - روسىيە چېگراسىغا ئۈچ چېگرا بەلگىسى ئورنىتىلغان. ئىلىنىڭ غەربىي يولى، يەنى قور-غاس دەرياسىنىڭ غەربىي ۋە سۈمبە دەرياسىنىڭ غەربىدىكى زېمىنلار روسىيەگە كېسىپ بېرىلگەن.

«جۇڭگو - روسىيە قەشقەر چېگراسىنى داۋاملىق قايتا تەكشۈرۈش كېلىشىمى» قاتارلىق بەش چېگرا تەكشۈرۈش كېلىشىمى ئىمزالانغان. ئەسلىدە جۇڭگوغا تەۋە بولغان 70 مىڭ كۋادرات كىلومېتىر زېمىن روسىيەگە كېسىپ بېرىلگەن.

«جۇڭگو - روسىيە ئىلى چېگرا كېلىشىمى»
«جۇڭگو - روسىيە ئىلى شەرتنامىسى» نىڭ بەش چېگرا ئايرىش كېلىشىمىنىڭ بىرى. چىڭ سۇلالىسى گۇاڭشۇنىڭ 9 - يىلى (1883 - يىلى) 9 - ئايدا، ئىلى مەسلىھەتچى ئامبىلى شېڭ تەي بىلەن روسىيە سىمىرچىنىسكى ئۆلكىسىنىڭ باشلىقى ۋولدى تەرىپىدىن ئىمزالانغان. كېلىشىم جەمئىي يەتتە ماددا بولۇپ، قاپارسۇدىن قارا داۋانغىچە بولغان ئارىلىقتىكى چېگرا بەلگىلەنگەن. بۇ بۆلەك چېگرا ھەققىدە تۇنجىنىڭ 3 - يىلى (1864 - يىلى) ئىمزالانغان «جۇڭگو - روسىيە غەربىي شىمالىي چېگرىنى ئايرىش شەرتنامە خاتىرىسى» دە بەلگىلىمە چىقىرىلغان بولسىمۇ، ئەمما ھەرخىل سەۋەبلەر تۈپەيلى چېگرا بەلگىسى ئورناتىلمىغان، مەزكۇر كېلىشىم ئىمزالانغاندىن كېيىن، 21 چېگرا بەلگىسى ئورنىتىلغان. روسىيە تەرەپ يولسىزلىق قىلىپ چېگرىنى قايتا مۇھاكىمە قىلىش كېرەك دەپ تۇرۇۋالغان ھەم زورلۇق بىلەن بارلىق تېغى رايونىنى ئون يىللىق ئىجارىگە ئېلىۋالغان.

«جۇڭگو - روسىيە قەشقەر چېگراسىنى داۋاملىق قايتا تەكشۈرۈش كېلىشىمى»
«جۇڭگو - روسىيە قەشقەر چېگراسىنى داۋاملىق قايتا تەكشۈرۈش كېلىشىمى» قاتارلىق بەش چېگرا تەكشۈرۈش كېلىشىمى ئىمزالانغان. ئەسلىدە جۇڭگوغا تەۋە بولغان 70 مىڭ كۋادرات كىلومېتىر زېمىن روسىيەگە كېسىپ بېرىلگەن.

«جۇڭگو - روسىيە ئىلى چېگرا كېلىشىمى»
«جۇڭگو - روسىيە ئىلى شەرتنامىسى» نىڭ بەش چېگرا ئايرىش كېلىشىمىنىڭ بىرى. چىڭ سۇلالىسى گۇاڭشۇنىڭ 9 - يىلى (1883 - يىلى) 7 - ئايدا، ئىلى مەسلىھەتچى ئامبىلى شىڭ تەي، قوبدۇ (ھازىرقى موڭغۇلىيە چېگراسى ئىچىدە)

«جۇڭگو - روسىيە قەشقەر چېگراسىنى داۋاملىق قايتا تەكشۈرۈش كېلىشىمى» قاتارلىق بەش چېگرا تەكشۈرۈش كېلىشىمى ئىمزالانغان. ئەسلىدە جۇڭگوغا تەۋە بولغان 70 مىڭ كۋادرات كىلومېتىر زېمىن روسىيەگە كېسىپ بېرىلگەن.

«جۇڭگو - روسىيە ئىلى چېگرا كېلىشىمى»
«جۇڭگو - روسىيە ئىلى شەرتنامىسى» نىڭ بەش چېگرا تەكشۈرۈش كېلىشىمىنىڭ بىرى. گۇاڭشۇنىڭ 8 - يىلى (1882 - يىلى) 9 - ئايدا قۇمۇلنىڭ ياردەمچى ئامبىلى چاڭ شۇن بىلەن روسىيە سىمىرچە-نىسكى ئۆلكىسىنىڭ باشلىقى ۋولدى بىرلىكتە ئىمزالانغان. كېلىشىم جەمئىي ئۈچ ماددا بولۇپ، ئىلىنىڭ شەرقىي شىمالىدىكى قارا داۋاندىن نارىنقالغا قەدەر بولغان جۇڭگو - روسىيە چېگراسىغا ئۈچ چېگرا بەلگىسى ئورنىتىلغان. ئىلىنىڭ غەربىي يولى، يەنى قور-غاس دەرياسىنىڭ غەربىي ۋە سۈمبە دەرياسىنىڭ غەربىدىكى زېمىنلار روسىيەگە كېسىپ بېرىلگەن.

«جۇڭگو - روسىيە قەشقەر چېگراسىنى داۋاملىق قايتا تەكشۈرۈش كېلىشىمى»
«جۇڭگو - روسىيە قەشقەر چېگراسىنى داۋاملىق قايتا تەكشۈرۈش كېلىشىمى» قاتارلىق بەش چېگرا تەكشۈرۈش كېلىشىمى ئىمزالانغان. ئەسلىدە جۇڭگوغا تەۋە بولغان 70 مىڭ كۋادرات كىلومېتىر زېمىن روسىيەگە كېسىپ بېرىلگەن.

«جۇڭگو - روسىيە ئىلى چېگرا كېلىشىمى»
«جۇڭگو - روسىيە ئىلى شەرتنامىسى» نىڭ بەش چېگرا ئايرىش كېلىشىمىنىڭ بىرى. چىڭ سۇلالىسى گۇاڭشۇنىڭ 8 - يىلى (1882 - يىلى) 10 - ئايدا باركۆل ئاغلانچى ئامبىلى ساقدۇلىنچاپ بىلەن فەرغانە ئۆلكىسىنىڭ گوبېرناتۇرى، گېنېرال مايور مىدىنىسكى تەرىپىدىن ئىمزالانغان. كېلىشىم جەمئىي تۆت ماددا بولۇپ، نارىنقالا-دىن بەدەل تاغ ئېغىزىغىچە بولغان ئىككى دۆلەت چېگراسى بەلگىلەنگەن. روسىيە جۇڭگونىڭ تۆمۈرتۈكۆلى (ئىسسىقكۆل)، بۈگۈنكى قىرغىزىستان چېگراسى ئىچىدە) ئەتراپىدىكى رايونلارنى كېسىپ ئېلىۋالغان ھەم تىيانشان تاغلىرىنىڭ جەنۇبىي تاغ تىزمىسىنى چېگرا قىلىپ، جۇڭگونىڭ ئاقسۇ دەرياسىنىڭ يۇقىرى ئېقىمىدىكى جانارت دەرياسى مەنبەسى رايونىنى شەرتنامىگە خىلاپ ھالدا ئىگىلىۋالغان.

«جۇڭگو - روسىيە قەشقەر چېگراسىنى داۋاملىق قايتا تەكشۈرۈش كېلىشىمى»
«جۇڭگو - روسىيە قەشقەر چېگراسىنى داۋاملىق قايتا تەكشۈرۈش كېلىشىمى» قاتارلىق بەش چېگرا تەكشۈرۈش كېلىشىمى ئىمزالانغان. ئەسلىدە جۇڭگوغا تەۋە بولغان 70 مىڭ كۋادرات كىلومېتىر زېمىن روسىيەگە كېسىپ بېرىلگەن.

«جۇڭگو - روسىيە ئىلى چېگرا كېلىشىمى»
«جۇڭگو - روسىيە ئىلى شەرتنامىسى» نىڭ بەش چېگرا ئايرىش كېلىشىمىنىڭ بىرى. چىڭ سۇلالىسى گۇاڭشۇنىڭ 9 - يىلى (1883 - يىلى) 7 - ئايدا، ئىلى مەسلىھەتچى ئامبىلى شىڭ تەي، قوبدۇ (ھازىرقى موڭغۇلىيە چېگراسى ئىچىدە)

يىلى) 5 - ئايدا باركۆل ئاغلاقچى ئامبىلى ساقىرۇلىد. چاپ بىلەن روسىيە فەرغانە ئۆلكىسىنىڭ باشلىقى مەدە-ئىسكى تەرىپىدىن ئىمزالانغان. كېلىشىم جەمئىي ئالتە ماددا بولۇپ، ئۈچ يۆلەك چېگرا تەكشۈرۈپ بېكىتىلگەن. (1) بەدەل ئېغىزىدىن سۆڭەك تاغ ئېغىزىغىچە بولغان جايلارنىڭ چېگراسى تۇڭجىنىڭ 3-يىلى (1864 - يىلى) ئىمزالانغان «جۇڭگو - روسىيە غەربىي شىمالىي چېگرىنى تەكشۈرۈپ ئايرىش شەرتنامە خاتىرىسى» دىكى بەلگىلىمە بويىچە «تيانشان تاغ چوققىسى» چېگرا قىلىنغان. ئەسلىدە تيانشان تېغىنىڭ ئاساسىي تىزمىسى چېگرا قىلىنىشى كېرەك ئىدى، چار روسىيە بولما تيانشان تېغىنىڭ جەنۇبىي تاغ تىزمىسىنى ئاساسىي تاغ تىزمىسى دەۋرلىپ، شەرتنامىگە خىلاپ ھالدا قەشقەرنىڭ شىمالىدىكى ئاقساي دەرياسى رايونىنى ئىگىلىۋالغان. (2) سۆڭەك تاغ ئېغىزىدىن ئۆزبەل تاغ ئېغىزىغىچە بولغان چېگرا «جۇڭگو - روسىيە ئىلى شەرتنامىسى» دە بەلگىلەنگەن ھازىرقى ئەمەلىي باشقۇرۇلۇۋاتقان چېگرا بولۇشى كېرەك ئىدى، روسىيە تەرەپ جۇڭگو باشقۇرۇۋاتقان جايلارنى روسىيە باشقۇرۇش كېرەك دەپ كۆرسىتىپ، شەرتنامىگە خىلاپ ھالدا قوش قوجۇق، پامىر قاتارلىق جايلارنى ئىگىلىۋالغان. (3) ئۆزبەل ئېغىزىنىڭ جەنۇبىدىكى يۆلەكنىڭ چېگراسى ھەققىدە چېگرا كېلىشىمىدە ئۆزبەل ئېغىزىنىڭ جەنۇبىدىكى «روسىيە چېگراسى غەربىي جەنۇبقا، جۇڭگو چېگراسى جەنۇبقا سوزۇلىدۇ» دەپ بەلگىلەنگەن، روسىيەنىڭ جۇڭگونىڭ ئالاي تېغىدىن ئۆزبەل تېغىنىڭ غەربىي جەنۇبىدىكى بىر پارچە زېمىننى ئىگىلىۋالغان. دىن سىرت، غەربىي جەنۇب بىلەن جەنۇب ئوتتۇرىسىدا كېيىنچە كېڭىشىپ بېكىتىش ئۈچۈن ئۈچ بۇرجەك رايون شەكىللەندۈرگەن. ئۇنىڭدىن كېيىن چار روسىيە شەرتنامىگە خىلاپ ھالدا ساركۆل چوققىسىنىڭ غەربىدىكى رايونلارنى ئىگىلىۋالغان.

جۇڭگو بىلەن روسىيەنىڭ پامىر مەسىلىسى ھەققىدىكى سۆھبىتى روسىيەنىڭ پامىرنى قانۇنسىز ئىشغال قىلىۋېلىشى تۈپەيلىدىن كېلىپ چىققان خەلقئارا سۆھبەت. روسىيە بىلەن ئەنگلىيە ئوتتۇرا ئاسىيا رايونىنى تالاشقاندىن كېيىن، تاجاۋۇزچىلىق تىغ ئۈچىنى جۇڭگونىڭ پامىر رايونىغا قاراتقان. 1869 - يىلى 10 - ئايدا (چىڭ سۇلالىسى تۇڭجىنىڭ 8 - يىلى 9 - ئايدا)، روسىيە بىلەن ئەنگلىيە كېلىشىم ھاسىل قىلغان، جۇڭگونىڭ پامىر رايونىنى ھەر ئىككى تەرەپ ئۆز تەسىر دائىرىسىگە كىرگۈزۈۋالغان. 1876-يىلى

(چىڭ سۇلالىسى گۇاڭشۇنىڭ 2 - يىلى)، روسىيە قوقان خانلىقى (بۈگۈنكى ئۆزبېكىستان تېررىتورىيىسى ئىچىدە) نى قوشۇۋالغاندىن كېيىن، پامىرنىڭ شىمالىدىكى جۇڭگو زېمىنى ئالاي جىلغىسىغا تاجاۋۇز قىلغان. گۇاڭشۇنىڭ 10 - يىلى جۇڭگو - روسىيە ئىككى دۆلەت «جۇڭگو - روسىيە قەشقەر چېگراسىنى داۋاملىق تەكشۈرۈش كېلىشىمى» نى ئىمزالىغاندا، ئۆزبەل تاغ ئېغىزىدا «روسىيە چېگراسى غەربىي جەنۇبقا، جۇڭگو چېگراسى جەنۇبقا سوزۇلۇش» تەك كېيىنچە كېڭىشىپ بېكىتىدىغان رايون شەكىللەنگەن.

گۇاڭشۇنىڭ 17 - يىلى يازدا، روسىيە تۈركىستان چېگرا مۇداپىئە 2 - باتالىيونىنىڭ باتالىيون كوماندىرى پولكوۋنىڭ يانوق كازاك ئاتلىق ئەسكەرلىرىنى باشلاپ «غەربىي جەنۇبقا سۈرۈلگەن» روسىيە چېگراسىدىن ھالقىپ، جۇڭگوغا تاجاۋۇز قىلىپ كىرىپ، ئىسسىقكۆل (ھازىر يېشىل كۆل دېيىلىدۇ، تاجىكىستان جۇمھۇرىيىتى چېگراسى ئىچىدە) گە قەدەر كېلىپ، چىەنلۇڭ ئەسكەرلىرى تىكلەنگەن سۈمەن تاشتىكى «مۇسۇلمان قەبىلىلىرىنى تىنچىتىش خاتىرىسى - يېشىل نۇر خاتىرە تېشى» نى قومۇرۇپ ئېلىپ كەتكەن. 2 - يىلى ياز پەسلىدە، يانوق يەنە 1500 كىشىدىن تەشكىللىنىدىغان تاجاۋۇزچى قوشۇننى باشلاپ «جەنۇبقا سوزۇلغان» جۇڭگو چېگراسىدىن ھالقىپ ئۆتۈپ، داۋاملىق شەرققە يۈرۈش قىلىپ، ساركۆلنىڭ غەربىدىكى جۇڭگو زېمىنىنى زورلۇق بىلەن بېسىۋالغان. شۇنىڭ بىلەن 20 مىڭ كۋادرات كىلومېتىردىن ئارتۇق جۇڭگو زېمىنى ئەمەلىيەتتە روسىيەنىڭ قولىغا ئۆتۈپ كەتكەن.

ئۇزۇن ئۆتمەي، روسىيە جۇڭگودا تۇرۇشلۇق ئەلچىسى كاسىن ئارقىلىق پامىر رايونىدا چېگرا ئايرىش تەلىپىنى ئوتتۇرىغا قويغان. چىڭ ئوردىسىنىڭ روسىيەدە تۇرۇشلۇق ئەلچىسى شۈي جىڭچېڭ روسىيە تەرەپكە روسىيەنىڭ ساركۆل تېغىنى بېسىۋېلىشىنىڭ «چېگرا كېلىشىمى» گە خىلاپ ئىكەنلىكىنى، جۇڭگو تەرەپنىڭ قوشۇلمايدىغانلىقىنى، «چېگرا كېلىشىمى» نىڭ 3 - ماددىسىدىكى ئۆزبەل ئېغىزىدىكى جۇڭگو چېگراسى بىلەن روسىيە چېگراسى ئارىلىقىدىكى قالغان جايلارنى تەكشۈرۈپ بېكىتىش مەسىلىسىنى مۇزاكىرە قىلىدىغانلىقىنى بىلدۈرگەن. گۇاڭشۇنىڭ 19 - يىلى باھاردا، فرانسىيىدە تۇرۇشلۇق مەسلىھەتچى چىڭ چاڭنى ئاۋستىرىيىگە ئەۋەتىپ شۇ يەردە داۋالانىۋاتقان روسىيە دىپلوماتىيە ۋەزىرى گېرىس بىلەن ئۇچرىشىشقا ئەۋەتكەن، چىڭ چاڭ جۇڭگونىڭ مەيدانىنى تەكىتلەپ،

ئەنگىلىيە ھۆكۈمەتلىرى يۇقىرىدا ئېيتىلغان چېگرا سىزىقىنىڭ سىرتىدا پائالىيەت ئېلىپ بارماسلىقىغا كاپالەتلىك قىلىدۇ؛ ئەنگىلىيە ئۆز تەسىر دائىرىسىدىكى جايلارنىڭ ئافغانىستان زېمىنىنىڭ بىر قىسمى بولىدۇ. خانلىقىغا كاپالەتلىك قىلىدۇ. ياز پەسلىدە، ئەنگىلىيە بىلەن روسىيە پامىرنى يۆلۈۋېلىش خىزمىتىنى تاماملىغان.

چىڭ سۇلالىسى ھۆكۈمىتى جۇڭگو ھۆكۈمىتىنىڭ مەيدانىنى تەكىتلىگەن. ۋەھالەنكى، روسىيە زورلۇق بىلەن كېلىشىمىدە بەلگىلەنگەن جۇڭگو زېمىنى پامىرنى بېسىۋېلىپ، سۆھبەتنى ئەسلىگە كەلتۈرۈشنى رەت قىلغان. پامىرنى يەر شەكلىگە ئاساسەن «سەككىز پامىر» غا ئايرىشقا بولىدىغان بولۇپ، جۇڭگو چېگراسى ئىچىدە تاغدۇمباش پامىر بىلەن رەڭكۆل پامىرنىڭ بىر قىسمى قالىغان.

«جۇڭگو - روسىيە كېڭىشىپ بېكىتكەن تارىخىي قاراقلىرىنى ئۆتكۈزۈپ بېرىش شەرت نامىسى» شەرتنامە نامى. چىڭ سۇلالىسى گۇاڭشۇنىڭ 10 - يىلى 11 - ئايدا (1885 - يىلى 1 - ئايدا)، تارىخىي مەسلىھەتچى ئامبىلى شى لۇن بىلەن روسىيەنىڭ تارىخىي قاراقلىرىنى تۈزۈش كونسۇلى بالكاشىن تەرىپىدىن ئىمزالانغان. شەرتنامە بويىچە، روسىيە 4000 تۈتۈن قازاقنى روسىيە دۆلەت تەۋەلىكىگە مەجبۇرىي ئۆتكۈزۈۋالغان، ئالدىنقى يىلى ئىمزالانغان «جۇڭگو - روسىيە تارىخىي قاراقلىرىنىڭ غەربىي جەنۇبىي چېگرا كېلىشىمى» بويىچە چار روسىيە تەۋەلىكىدىكى قاراقلىرىنىڭ بارلىق تېغىدا چارۋىچىلىق قىلىشى ئۈچۈن، بۇ تاغنى ئون يىللىق ئىجارىگە بەرگەن، جۇڭگو چارۋىچىلىرىنىڭ بۇ رايونغا كىرىشى چەكلەنگەن، گۇاڭشۇنىڭ 9 - يىلى ئىككى دۆلەت بارلىق تېغىنى قايتۇرۇۋېلىش ھەققىدە كېلىشىم ئىمزالانغان، روسىيە تەۋەلىكىدىكى چارۋىچىلار چېگرىدىن چىقىپ كەتكەن.

«جۇڭگو - روسىيە كېڭىشىپ بېكىتكەن قاراقلىرىنى باشقۇرۇش نىزامى» شەرتنامە نامى. چىڭ سۇلالىسى گۇاڭشۇنىڭ 9 - يىلى (1893 - يىلى)، ئىلى - تارىخىي دوتىيى يىڭ لى بىلەن چار روسىيەنىڭ تارىخىي قاراقلىرىنى تۈزۈش كونسۇلى بېرلېمان تەرىپىدىن تارىخىي قاراقلىرىنى ئىمزالانغان. ئاساسلىق مەزمۇنى جۇڭگو بارلىق تېغىدىكى روسىيە ئىجارىگە ئالغان يايلاقلارنى قايتۇرۇۋالغاندىن كېيىن، ئوتلاققا قېلىپ قالغان قازاقلار جۇڭگوغا تەۋە بولىدۇ، بەلگىلەنگەن مۇدەتتە

جۇڭگو - چەت ئەل مەنبەلىرىدە پامىرنىڭ جۇڭگو زېمىنى ئىكەنلىكى قەيىت قىلىنغانلىقىنى ئېيتقان. شۇنىڭدىن كېيىن گېرس بىر پارچە خەرىتە تاپشۇرۇپ، سارىكۆل تېغىنىڭ غەربىدىكى جۇڭگو زېمىنلىرىنى روسىيە تېررىتورىيىسىگە قوشۇۋالغان، بۇ ئەلۋەتتە جۇڭگونىڭ قارشىلىقىغا ئۇچرىغان، پامىر چېگرىسىنى ئايرىش سۆھبىتى قاتنالىق ھالغا چۈشۈپ قالغان.

روسىيە جۇڭگونىڭ پامىر رايونىنى قوراللىق بېسىۋالغان، ئەنگىلىيە ھىندىستاندىن قوشۇن چىقىرىپ كانجۇت (بۈگۈنكى كەشمىر رايونىنىڭ پاكىستان ئەمەلىي كونتروللۇقىدىكى رايون) نى بېسىۋالغان ھەم روسىيەگە نوتا تاپشۇرۇپ، جۇڭگونىڭ پامىر رايونىدا تۇغرا سىزىق تارتىپ سىزىقنىڭ جەنۇبىي ئەنگىلىيە، شىمالىنى روسىيە «ھامىيلىقىغا ئېلىش» نى تەشەببۇس قىلغان. روسىيە ئەنگىلىيە بىلەن پامىرنى يۆلۈۋېلىش ھەققىدە مەخپىي سۆھبەتلىشىش بىلەن بىرگە، گۇاڭشۇنىڭ 20 - يىلى 3 - ئايدا، شۇ جىڭچېڭغا نوتا تاپشۇرۇپ پامىرنىڭ چېگراسىنى ئايرىشنىڭ قىيىنچىلىقىنى ساقلاپ قېلىپ كېيىنچە كېڭىشىشنى ئوتتۇرىغا قويغان. شۇ جىڭچېڭ روسىيەگە تاپشۇرغان جاۋاب نوتىسىدا تەكلىپنى قوبۇل كۆرگەنلىكىنى، بۇ جۇڭگونىڭ ھازىر جۇڭگو قوشۇنلىرى ئىگىلەپ تۇرۇۋاتقان يېرىدىن باشقا يەرلىرىگە بولغان ئەسلىدىكى ھوقۇقىدىن ۋاز كەچكەنلىكىدىن دېرەك بەرمەيدىغانلىقىنى ئېيتقان. جۇڭگو «جۇڭگو - روسىيە قەشقەر چېگراسىنى داۋاملىق تەكشۈرۈش كېلىشىمى» دىكى ھوقۇق - مەنپەئەتنى ئاساس قىلىپ، ھازىرقى ھالەتنى ئىككى تەرەپ قانائەتلىك تەۋەلىكىگە كېلىشىم ھاسىل قىلغۇچە ساقلاش كېرەك، دەپ قارىغان. ۋەھالەنكى، روسىيە بىلەن ئەنگىلىيە جۇڭگونىڭ جۇڭگو - ياپونىيە جياۋۇ ئۇرۇشىدا مەغلۇپ بولغان پۇرسىتىدىن پايدىلىنىپ، 1895 - يىلى (گۇاڭشۇنىڭ 31 - يىلى) 3 - ئايدا ئاخىرقى كېلىشىم ھاسىل قىلغان. كېلىشىمدە مۇنداق بەلگىلەنگەن: سارىكۆلنىڭ شەرقىي قىسمىدىن بىر نۇقتىنى بەلگىلەپ، ئوخشاش بولغان پاراللېل بويىچە شەرققە قاراپ تاكى جۇڭگو چېگرىسىغىچە بولغان جاي چېگرا سىزىقى قىلىنىدۇ؛ چېگرىنىڭ كونكرېتنى يۆنىلىشىنى ئەنگىلىيە بىلەن روسىيە تەشكىللىگەن بىرلەشمە كومىتېت بىرلىكتە ھەل قىلىدۇ؛ كومىتېت دوكلاتىدا بېكىتىمەكچى بولغان جۇڭگو چېگرىسىنى، ئىككى دۆلەت ھۆكۈمىتى جۇڭگو ھۆكۈمىتى بىلەن چېگرا كېلىشىمى ھاسىل قىلغاندىن كېيىن بېكىتىدۇ؛ روسىيە بىلەن

چېگرىدىن چىقىپ كەتكەنلەر روسىيىگە تەۋە بولسۇن؛ ئىككى دۆلەت چارۋىچىلىرى ئوتتۇرىسىدىكى قەرز، ئوغرىلىق دېلولىرى 2 - يىلى ئۆتكۈزۈلگەن چېگرىدىكى خەلق مەسلىمىنى كېڭىتىش يىغىنىدا مۇرەسسە قىلىندۇ، دەپ بەلگىلەنگەن.

«روسىيە سودىگەرلىرىنىڭ ئىلى، تارباغاتاي يوللىرىنى ئارىيەت ئېلىپ روسىيىگە چاي يۆتكەش شەرتنامىسى» شەرتنامە نامى. «تارباغاتايدا ئىمزالانغان روسىيە سودىگەرلىرىنىڭ ئىلى - تارباغاتاي يوللىرىنى ئارىيەت ئېلىپ چاي يۆتكەش شەرتنامىسى» دەپمۇ ئاتىلىدۇ. چىڭ سۇلالىسى گۇاڭشۇنىڭ 33 - يىلى (1907 - يىلى) ئىمزالانغان. شەرتنامە جەمئىي سەككىز ماددا بولۇپ، جۇڭگو روسىيىنىڭ ئىلى، تارباغاتاي يوللىرىنى ئارىيەت ئېلىپ روسىيىگە چاي يۆتكەشكە يول قويدۇ؛ روسىيە سودىگەرلىرى تارباغاتاي چېگراسىغا كىرگەندە، جۇڭگو تەرەپ ئۇلاردا تىيەنچىن ياكى جياڭ جياڭدىن كېسىپ بېرىلگەن چاي ئېكسپورت قىلىش كىنىشكىسى بار ياكى يوقلۇقىنى تەكشۈرىدۇ، تەكشۈرۈپ ئېنىقلانغان مېلى بۇرۇنقىدەك مۇۋاپىق بولغانلار چازىدىن كىرىشكە رۇخسەت قىلىندۇ؛ روسىيە سودىگەرلىرى چازىدىن كىرگەندە چوقۇم رەنە پۇلى ئاپشۇرىدۇ، ئىلى چېگراسىدىن چىقىدىغان چاغدا تۆكۈم قىلىپ سېتىش قىلىشى بولمىغانلار ھەم مېلى مۇۋاپىق بولغانلارنىڭ رەنە پۇلى قايتۇرۇلىدۇ؛ ناۋادا روسىيە سودىگەرلىرىنىڭ جۇڭگو چېگراسى ئىچىدە تۆكۈم قىلىپ سېتىش قىلىشى بايقالسا چاي ۋە رەنە پۇلى مۇسادىرە قىلىنىدۇ. ۋەھالەنكى، روسىيە سودىگەرلىرى كونسۇلخانىنى قوغدىنىش ۋاسىتىسى قىلىپ بەلگىلىمىگە بويسۇنىغان، جۇڭگو چايلىرى روسىيىگە ئېكسپورت قىلىنغاندىن كېيىن، يەنە جۇڭگونىڭ چېگرا رايونلىرىدا تۆكۈم قىلىپ سېتىلغان، جۇڭگونىڭ سودا مەنپەئىتى زىيانغا ئۇچرىغان.

روسىيىنىڭ شىنجاڭدا تۇرۇشلۇق كونسۇل خانىسى روسىيە شىنجاڭدا جەمئىي بەش ئورۇندا كونسۇلخانا تەسىس قىلغان. چىڭ سۇلالىسى شىيەن فېڭنىڭ 1 - يىلى (1851 - يىلى) ئىمزالانغان «جۇڭگو - روسىيە ئىلى - تارباغاتاي سودا نىزامنامىسى» دا، روسىيىنىڭ ئىلى، تارباغاتايدىن ئىبارەت ئىككى ئورۇندا سودا كونسۇلى تەسىس قىلىشىغا يول قويدۇ، دەپ بەلگىلەنگەن. تۇڭجىنىڭ 3 - يىلى ئىمزالانغان «جۇڭگو - روسىيە غەربىي شىمالىي چېگرا

رانى ئايرىش شەرتنامە خاتىرىسى» دە، روسىيىنىڭ قەشقەردە كونسۇلخانا تەسىس قىلىشىغا يول قويدۇ، ئەمما ياقۇببەگنىڭ تاجاۋۇزچىلىقى تۈپەيلىدىن ئىشقا ئاشمىغان. گۇاڭشۇنىڭ 7 - يىلى ئىمزالانغان «جۇڭگو - روسىيە ئىلى شەرتنامىسى» دە، كونسۇلخانا قۇرۇشقا رۇخسەت قىلىش تەكىتلەنگەن. تۇرپاندىكى كونسۇلخانا «ئىلى شەرتنامىسى» گە ئاساسەن قۇرۇلغان بولۇپ، دەسلەپتە ئورنى تۇرپاندا ئىدى، كېيىن ئۈرۈمچىگە يۆتكەلگەن. شۈەنتۇڭنىڭ 2 - يىلى 12 - ئايدا، روسىيە چىڭ سۇلالىسى ھۆكۈمىتىگە قوبدۇ (ھازىرقى موڭغۇلىيە چېگراسى ئىچىدە) دا كونسۇلخانا تەسىس قىلىش تەلپىنى ئوتتۇرىغا قويغان، شۈەنتۇڭنىڭ 3 - يىلى 2 - ئايدا چىڭ سۇلالىسى ئوردىسى مەزكۇر تەلپەك قوشۇلغان.

«جۇڭگو - روسىيە قورغاس دەرياسى چېگرا - راسمىنى ئايرىش كېلىشىمى» چىڭ سۇلالىسى گۇاڭشۇنىڭ 7 - يىلى (1881 - يىلى) ئىمزالانغان «ئىلى شەرتنامىسى» دا، قورغاس دەرياسىنىڭ چېگرا - راسمى توغرىسىدا ئېنىق بەلگىلىمە چىقىرىلغان. كېيىن قورغاس دەرياسىنىڭ ئوتتۇرا ئېقىنى ئېقىش بۆلىنىشىنى ئۆزگەرتىپ جۇڭگو چېگراسى تەرەپكە سۈرۈلگەچكە، 1915 - يىلى 6 - ئاينىڭ 12 - كۈنى جۇڭگو - روسىيە كېلىشىم ئىمزالاپ قورغاس دەرياسىنىڭ تاغ ئېقىنىدىكى ئايرىلىش نۇقتىسىدىن قورغاس دەرياسىنىڭ ئىككى ئېقىنىنىڭ قارا سۇدا ئۇچرىشىدىن نۇقتىسىغىچە بولغان ئارىلىقتىكى تالاش - تارتىشتىكى ئارالارنى تەڭ بۆلۈپ، چېگرا ئايرىغان.

سوۋېت قىزىل ئارمىيىسىنىڭ شىنجاڭغا كىرىپ، روسىيە قالدۇق قوشۇنلىرىنى يوقىتىشى شىنجاڭنىڭ روسىيە قالدۇق قوشۇنلىرىنىڭ چېگرىدىن كىرىش ۋەقەسىنى بىر تەرەپ قىلىشتۇر. 1925 - يىلى 5 - ئايدا، روسىيە ئاق گۇاردىيىچى باندىتلىرىنىڭ بايىچ، نوۋكوفى باشچىلىقىدىكى ئىككى قىسىمى قىزىل ئارمىيە تەرىپىدىن مەغلۇپ قىلىنغاندىن كېيىن، جۇڭگو شىنجاڭنىڭ چۆچەك رايونىغا قېچىپ كىرگەن ئەسكەرلىرى كۈچى 10 مىڭغا يېقىن ئىدى. سوۋېت ئىتتىپاقى قىزىل ئارمىيە (كونا ئۆلكە نامى، ھازىرقى قازاقىستان جۇمھۇرىيىتىنىڭ شەرقى قىسمى) نىڭ تاشقى ئىشلار ۋەكىلى رازدوۋېرىيىنى 5 - ئاينىڭ 27 - كۈنى چۆچەك دائىرىلىرىگە نوتا تاپشۇرغان ھەم شىنجاڭ دائىرىلىرى بىلەن ئاق گۇاردىيىچى باندىتلىرىنى بىرلىك

شەرتنامىدە چار روسىيىنىڭ شىنجاڭدا سودا قىلغاندا باج تاپشۇرما سىلىق ئىمتىيازى ۋە كونسۇللىرىنىڭ ھۆكۈم چىقىرىش ھوقۇقى بىكار قىلىنغان.

شىنجاڭ ۋە سوۋېت ئىتتىپاقىنىڭ ئوتتۇرا ئاسىيادا ئۆزئارا كونسۇل تەسىس قىلىشى ئۆكتەبىر ئىنقىلابىدىن كېيىن، چار روسىيىنىڭ شىنجاڭدىكى كونسۇلخانلىرى تاقالغان. 1922- يىلى 2- ئاينىڭ 23- كۈنى، سوۋېت ئىتتىپاقىنىڭ ۋەكىلى كازانسكى شىنجاڭ ئۆلكىلىك ھۆكۈمەتنىڭ ۋەكىلى بىلەن سودا كونسۇلخانلىرىنى كېڭەيتىش توغرىسىدا سۆھبەتلەشكەن، لېكىن يېرىم يىل سۆھبەتلەشكەن بولمىسىمۇ نەتىجە چىقمىغان. 1923- يىلى 9- ئايدا ئىككى تەرەپ داۋاملىق سۆھبەتلەشكەن، شىنجاڭ ئۆلكىسىنىڭ ۋەكىلى چار روسىيىنىڭ شىنجاڭدا سودا قىلغاندا باج تاپشۇرما سىلىق ئىمتىيازى ۋە كونسۇللىرىنىڭ ھۆكۈم چىقىرىش ھوقۇقىنى بىكار قىلىش؛ ئىككى تەرەپ بارا- ۋەرلىك ئاساسىدا كونسۇلخان تەسىس قىلىشنى ئوتتۇرىغا قويغان. 1924- يىلى 5- ئايدا، «جۇڭگو - سوۋېت ئىتتىپاقى ھەل بولمىغان مەسىلىلەرنى ھەل قىلىش پروگراممىسى» ئىمزالىنىپ، سوۋېت ئىتتىپاقىنىڭ جۇڭگودىكى كونسۇلخانلىرى مەسىلىسى ھەل قىلىنغان. 11- ئايدا شىنجاڭ بىلەن سوۋېت ئىتتىپاقى كېلىشىم ئىمزالىغان. كېلىشىم بويىچە سوۋېت ئىتتىپاقى چاقى دىخۇا (بۈگۈنكى ئۈرۈمچى)، ئىلى، چۆچەك، سارسۇمبە (بۈگۈنكى ئالتاي شەھىرى)، قەشقەر قاتارلىق شەھەرلەردە كونسۇلخان قۇرۇش ھەم دىخۇا، ئىلى، چۆچەك، قەشقەر قاتارلىق تۆت ئورۇندا سودا قىلىش، شىنجاڭ سوۋېت ئىتتىپاقىنىڭ ئوتتۇرا ئاسىيا رايونىدىكى ئالمۇتا، شەمەي، زەيسان (بۈگۈنكى قازاقىستان چېگراسى ئىچىدە)، ئەنجان، تاشكەنت (بۈگۈنكى ئۆزبېكىستان چېگراسى ئىچىدە) قاتارلىق بەش ئورۇندا كونسۇلخان تەسىس قىلىش ھەم سودا قىلىش بەلگىلەنگەن. ئەينى چاغدا شىمالىي سىلتارىستلار ھۆكۈمىتى تېز ئالمىشىپ تۇرغاچقا، ئوتتۇرا ئاسىيادىكى كونسۇلخان خادىملىرىنى شىنجاڭ يەرلىك ھۆكۈمىتى ئەۋەتكەن.

«شىنجاڭ - سوۋېت ئىتتىپاقى ۋاقىتلىق سودا كېلىشىمى» شىنجاڭ بىلەن سوۋېت ئىتتىپاقى ئوتتۇرىسىدىكى مەخپىي كېلىشىم. 1931- يىلى 10- ئاينىڭ 1- كۈنى، شىنجاڭ دىپلوماتىيە ئالاھىدە ۋەكىلى چىن جىشەن بىلەن سوۋېت ئىتتىپاقىنىڭ ئالاھىدە

شىپ يوقىتىش كېلىشىمى ئىمزالىغان. قىزىل ئارمىيە ئاتلىق ئەسكەرلىرىدىن تەخمىنەن 800 كىشى باقتۇرۇپ، ھىزىدىن شىنجاڭغا كىرىپ، ئاق گۇاردىيىچىلەرنىڭ ئۇۋىسى چۆچەكتىكى مويىغا ھۇجۇم قىلىپ، 900 دىن ئارتۇق ئوفىتسېر - ئەسكەرنى ئەسىر ئالغان. بابىچ 7000 دىن ئارتۇق كىشىنى باشلاپ ئالتايغا قېچىپ كەتكەن. 8- ئايدا، شىنجاڭ بىلەن سوۋېت ئىتتىپاقى يەنە بىر قېتىم كېلىشكەن، 9- ئاينىڭ 1- كۈنى قىزىل ئارمىيىنىڭ 4000 دىن ئارتۇق قوشۇنى ئېرتىش دەرياسىنى بويلاپ بۇرچىن ۋە سارسۇمبە (بۈگۈنكى ئالتاي شەھىرى) گە كىرىپ، 2000 دىن ئارتۇق ئاق گۇاردىيىچى باندېتنى ئەسىر ئالغان، 400 دىن ئارتۇق ئادەمنى ئېتىپ ئۆلتۈرگەن. 9- ئاينىڭ ئاخىرى بابىچ قالدۇق قوشۇنلىرىنى باشلاپ چىڭگىل دەرياسى (بۈگۈنكى چىڭگىل ناھىيىسى) دىن ئۆتۈپ تاشقى موڭغۇلىيە (بۈگۈنكى موڭغۇلىيە) گە قېچىپ كەتكەن. شىنجاڭدىكى ئاق گۇاردىيىچى باندېتلارنى يوقىتىش ئاخىرلاشقان، قىزىل ئارمىيە زەيسان (بۈگۈنكى قازاقىستان چېگراسى ئىچىدە) غا چېكىنگەن.

«ئىلى ۋاقىتلىق سودا كېلىشىمى» شىنجاڭ بىلەن سوۋېت ئىتتىپاقى ئىمزالىغان يەرلىك سودا نىزامنامىسى. 1920- يىلى 5- ئاينىڭ 27- كۈنى، شىنجاڭ ئىلى ۋالىيى شۈي گوجېن بىلەن سوۋېت ئىتتىپاقى تۈركىستان يەرلىك ھۆكۈمىتىنىڭ ۋەكىلى لېۋىستاس قاتارلىقلار ئىلىدا مەزكۇر كېلىشىمنى ئىمزالىغان. كېلىشىم جەمئىي ئون ماددا بولۇپ، مەزمۇنى تۆۋەندىكىچە: (1) سوۋېت ئىتتىپاقى ئىلىغا مال كىرگۈزسە ياكى ئىلىدىن سوۋېت ئىتتىپاقىغا مال يۆتكەسە، شىنجاڭنىڭ باج نىزامنامىسى بويىچە جۇڭگو ناموۋىنىسىغا باج تاپشۇرۇش؛ (2) ئىككى تەرەپ ئۆزئارا سودا ۋاكالىتخانىسى تەسىس قىلىش، شىنجاڭ سوۋېت ئىتتىپاقىنىڭ يەتتەسۇ ئۆلكىسىنىڭ ۋېرنى (بۈگۈنكى قازاقىستاننىڭ ئالمۇتا شەھىرى) شەھىرىدە، سوۋېت ئىتتىپاقى ئىلىنىڭ غۇلجا شەھىرىدە سودا ۋاكالىتخانىسى قۇرۇش؛ (3) ئىككى تەرەپ ئوتتۇرىسىدا سودا ئىشلىرى جەھەتتە تالاش - تارتىش تۇغۇلسا ياكى جىنايىتىلەر، ھەق تەلپ دەۋاسى كېلىپ چىقسا، مەزكۇر دۆلەتنىڭ قانۇنى بويىچە ھۆكۈم چىقىرىش؛ (4) نىكانكىنى ئىككى دۆلەت سودا ئالاقىسىدە جەزمەن ئۆتىدىغان يول قىلىش، بۇ يولدىن ئايلىنىپ چىققان ياكى كىرگەنلەر كۆرۈلسە، باج ئوغرىلاپ قانۇنغا خىلاپلىق قىلغانلار قاتارىدا بىر تەرەپ قىلىش. مەزكۇر

قومۇلدىكى «قىزىل 8 - پولىك» ياپونغا قارشى ئۇرۇش مەزگىلىدىكى شىنجاڭدا تۇرۇشلۇق رو-سىيە قوشۇنى. شىنجاڭ دۆبەنى شېك شىسەينىڭ تەلىمىگە ئاساسەن، سوۋېت ئىتتىپاقى 1938 - يىلى 1 - ئايدا قومۇلغا قوشۇن كىرگۈزگەن، سىرتقا قارىتا «سو-ۋېت ئىتتىپاقى ئاتلىق ئەسكەرلەر 8 - پولىك» دەپ ئاتالغان، ئادەتتە «قىزىل 8 - پولىك» دېيىلگەن، ئەمەلىيەتتە «قىزىل 8 - پولىك» ماشىنىلاشقان بىر بىرىگادا ئىدى. ئەسكەرىي كۈچى 3000 دىن ئارتۇق بولۇپ، 2000 دىن ئارتۇق پىيادە ئەسكەر، 500 دىن ئارتۇق ئاتلىق ئەسكەر، نەچچە يۈز نەپەر ئۇچقۇچى، تېخنىك، رېمونتچى قاتارلىقلاردىن تەركىب تاپقاندى؛ مەزكۇر قوشۇننىڭ ئون بومباردىمانچى ئايروپىلانى، 12 قوغلىغۇچى ئايروپىلانى، ئالتە مەشىق ئايروپىلانى، بىر ئالا-قە ئايروپىلاننى ئۆز ئىچىگە ئالغان 29 ئايروپىلانى؛ 150~160 دانە ئاپتوموبىلى، شۇنداقلا تانكا، برونىۋىك، توپ قاتارلىق ئېغىر تىپتىكى قورال-لىرى بار ئىدى. قوشۇنغا سوۋېت ئىتتىپاقىنىڭ شىنجاڭدا تۇرۇشلۇق قوشۇنى مەسلىھەتچىلەر ئۆمىكىنىڭ باشلىقى لاتوف قوماندانلىق قىلغان. «قىزىل 8 - پولىك» شەرقتە شىنشىيا، ئارا تۈرك، شىمالدا بار-كۆلگىچە، جەنۇبتا لوپنۇرغىچە بولغان جايلارنى مۇداپىئە قىلىپ، شىنجاڭ بىلەن ئىچكى ئۆلكىلەرنىڭ قاتناش يوللىرىنى كونترول قىلغان. 1943 - يىلى 1 - ئايدا، شېك شىسەي سوۋېت ئىتتىپاقىنىڭ دىخۇادا تۇرۇشلۇق باش كونسۇلى ۋە ھەربىي ئىشلار مەسلىھەتچىسىگە قوشۇن چېكىندۈرۈش تەلىمىنى قويغان. 4 - ئاينىڭ 10 - كۈنى، سوۋېت تەرەپ قوشۇن چېكىندۈرۈشكە قوشۇلغان ھەم 10 - ئايدا پۈتۈن قوشۇننى سوۋېت ئىتتىپاقىغا چېكىندۈرگەن. 10 - ئاينىڭ ئاخىرى جۇڭگونىڭ 30 نەپەر ئوفىتېر - ئەسكەرى قىزىل 8 - پولىكنىڭ گازارىمىغا كىرىپ ئورۇنلاشقان، ئۆلكىلىك ھۆكۈ-مەت پۇل چىقىرىپ گازارىمنىڭ مال - مۈلكىنى سېتىۋالغان.

«جۇڭگو - سوۋېت ئىتتىپاقى قومۇل - ئال-مۇتا قەرەللىك ئايروپىلان قاتناش كېلىشىمى» 1939 - يىلى 9 - ئاينىڭ 9 - كۈنى، جۇڭگو قاتناش مىنىستىرلىقى بىلەن سوۋېت ئىتتىپاقى مەركەزىي خەلق ئاۋىئاتسىيە باشقۇرۇش ئىدارىسى تەرىپىدىن ئىمزالانغان كېلىشىم. كېلىشىم جەمئىي 16 ماددا بولۇپ، ئۈچ قوشۇمچە ھۆججەتتە تىزىملىنىپ ئۆز ئىچىگە ئالغان. ئاساسلىق مەزمۇنى تۆۋەندىكىچە: جۇڭگو - سوۋېت

ۋەكىلى سىلاھىتىدىن ئىمزالانغان. كېلىشىم جەمئىي يەتتە ماددا بولۇپ، ئاساسلىق مەزمۇنى تۆۋەندىكىچە: (1) ئىككى تەرەپنىڭ مال ۋە خەلق بېرىش - كېلىشىملىرى ئىرىكەشتام (ياكى تورغات)، قورغاس، باقتۇ ۋە جىمىنەيلەردىن ئۆتۈش؛ (2) شىنجاڭ سودا گەرلىرى ئالاھىدە رۇخسەت قەغەزى بولمىسىمۇ سوۋېت ئىتتىپاقىنىڭ قانۇنىدا يولغا قويغان شىنجاڭدىن چىقىدىغان ئالاھىدە يەرلىك ماللارنى سوۋېت ئىتتىپاقىغا چەكسىز ئېلىپ كىرىشكە، سوۋېت ئىتتىپاقىنىڭ دۆلەت ئىگىلىكىدىكى سودا ئورۇنلىرىغا سېتىپ بېرىشكە يول قويۇش؛ (3) سوۋېت ئىتتىپاقى سودا گەرلىرى ۋە سودا ئورۇنلىرىنىڭ قەشقەر، ئىلى، چۆچەك، ئالتاي، دىخۇا (بۈگۈنكى ئۈرۈمچى) قاتارلىق رايونلاردا ئەركىن سودا قىلىشىغا ۋە سوۋېت سودا ۋەكىللىرىنىڭ يەكەن، تۇرپان، قاراشەھەر، خوتەن، ئاقسۇلارغا بېرىپ سودا گەرلەر بىلەن سودا توختامى تۈزۈشكە يول قويۇش، شىنجاڭ قانۇنىغا بويىمۇ ئۆتۈش ئاساسىدا ئىرىكەش بېرىش - كېلىش قىلىش؛ (4) ئىككى تەرەپ سودا توختامى ئىمزالاش، باھانى كېڭىيىتىپ بېكىتىشكە يول قويۇش، توختامنى چوقۇم جۇڭگو ھۆكۈمىتىگە تىزىمغا ئالدۇرۇش، تىزىملىتىش ۋاقتى بەش كۈندىن ئېشىپ كەتمەسلىك، ئىككى تەرەپ ئۆتۈش - سىدا تالاش - تارتىش كۆرۈلسە، جۇڭگودا ھازىر يۈرگۈزۈلۈۋاتقان قانۇن بويىچە توختامنى ئىجرا قىلىش؛ (5) جۇڭگودا ھازىر يۈرگۈزۈلۈۋاتقان قانۇن بويىچە تاموژنا بېجى ۋە باشقا باجلارنى ئېلىش؛ (6) شىنجاڭ سوۋېت ئىتتىپاقىدىن ئوخشاش خاراكتېردىكى توختام بويىچە ھەرخىل ماشىنىلار بىلەن تەمىنلەشنى، تېخنىك ئاجرىتىش ۋە كەسپىي خادىم تەربىيەلەپ بېرىش، شىنجاڭنىڭ يېزا ئىگىلىكىنى ياخشىلاشقا ياردەم بېرىشنى ئۈمىد قىلىدۇ؛ (7) شىنجاڭ سوۋېت ئىتتىپاقىدىن شىنجاڭ بىلەن ئىچكى ئۆلكىلەر ئوتتۇرىسىدىكى مال يۆتكەش ئىشلىرىنى سوۋېت ئىتتىپاقى تۆمۈر يولى ئارقىلىق سوۋېت چېگرىسىدىن يۆتكەشكە رۇخسەت قىلىشنى ئۈمىد قىلىدۇ. مەزكۇر كېلىشىمنىڭ تولۇقلىمىسى سۈپىتىدە يەنە تۆت قوشۇمچە ھۆججەت ئىمزالانغان. ئالايلۇق، شىنجاڭنىڭ باج پرىنسىپىنى بىرلىككە كەلتۈرۈش؛ سوۋېت ئىتتىپاقىنىڭ دىخۇا، قەشقەر، غۇلجا، چۆچەكلەردە مالىيە ئورۇنلىرىنى قۇرۇشىغا رۇخسەت قىلىش. 1932 - يىلى 8 - ئاينىڭ 10 - كۈنى، ئۆلكىلىك ھۆكۈمەت مەزكۇر كېلىشىم ۋە ئۇنىڭ قوشۇمچە ھۆججەتلىرىنى نەنجىڭ ھۆكۈمىتىگە ئەنگە ئالدۇرۇشقا يوللىغان.

جۇڭخۇا خەلق جۇمھۇرىيىتى قۇرۇلغاندىن كېيىن، ئەنگلىيىنىڭ دىپلوماتىيە ئورگىنى دەپ قارالغان، ئەسلىدىكى كونسۇلى خې رېنجى 1950 - يىلى 12 - ئاينىڭ 16 - كۈنى چېگرىدىن قوغلاپ چىقىرىلغان. (3) ئامېرىكىنىڭ دىخۇادا تۇرۇشلۇق كونسۇلىخانىسى. 1942 - يىلى 12 - ئايدا تەستىقلىنىپ قۇرۇلغان. تۇنجى نۆۋەتلىك كونسۇلى ئامېرىكىنىڭ جۇڭگودا تۇرۇشلۇق ئەلچىخانىسىنىڭ كاتىپى كېلېبو بولغان. كونسۇلىخانا ئورنى دىخۇانىڭ ياڭماۋزۇ 1 - كوچىسى 5 - نومۇرلۇق قورو بولۇپ، كۆلىمى 7000 كۋادرات مېتىر ئىدى. 1949 - يىلى 8 - ئايدا، مۇئاۋىن كونسۇل ماكنان كونسۇلىخانىنىڭ ئىشلىرىنى ۋاكالىتەن باشقۇرۇشقا قالدۇرۇلۇپ، باشقا خادىملار ھىندىستان ۋە پاكىستان ئارقىلىق دۆلىتىگە قايتقان. 9 - ئاينىڭ 27 - كۈنى ماكنان مەخپىي ھالدا باركۆل رايونىغا بېرىپ ئوسمان قاتارلىق باندىتلار بىلەن توپىلاڭ كۆتۈرۈشنى پىلانلىغان، كېيىن قېچىپ كەتكەن، مەزكۇر كونسۇلخانا ئەمەلىيەتتە تاقالغان.

«جۇڭگو - سوۋېت ئىتتىپاقى دوستلۇق، ھەمكارلىق شەرتنامىسى» شەرتنامە ئىسمى. ئامېرىكا، ئەنگلىيە، سوۋېت ئىتتىپاقى ئۈچ دۆلەت ئوتتۇرىسىدىكى «يالتا كېلىشىمى» دا بەلگىلەنگەن سوۋېت ئىتتىپاقىنىڭ ياپونىيەگە قارشى ئۇرۇشقا قاتنىشىش سىياسىي شەرتىگە ھەمدە جۇڭگو بىلەن دوستلۇق ھەمكارلىق كېلىشىمى ئىمزالاشقا تەييارلىق قىلىش ئىپادىسىگە ئاساسەن، 1945 - يىلى 8 - ئاينىڭ 14 - كۈنى جۇڭگو ھۆكۈمىتىنىڭ تاشقى ئىشلار مىنىستىرى ۋاڭ شىجىي بىلەن سوۋېت ئىتتىپاقى تاشقى ئىشلار مىنىستىرى مولوتوفلار موسكۋادا ئىمزالانغان. شەرتنامىنىڭ ئاساسىي تېكىستى مەككىز ماددىلىق بولۇپ، مۇھىم مەزمۇنى: ياپونغا قارشى ئۇرۇش جەريانىدا ئۆزئارا رۇز بولغان ھەربىي ۋە باشقا ياردەملەرنى بېرىش، ئۆز-ئارا قوللاش، ياپونىيە بىلەن ئايرىم سۆھبەت ئۆتكۈزۈش، مەسلىك، ئۇرۇشتىن كېيىن تىنچلىق ۋە قۇرۇلۇش ئىشلىرىدا دوستانە ھەمكارلىشىش، ئىمكانىيەت يارى بەرگەن دەرىجىدە ئىقتىسادىي جەھەتتىن ئۆزئارا ياردەملىشىش قاتارلىقلاردىن ئىبارەت. ئۇنىڭدىن باشقا ئىككى دۆلەت ئۆزئارا نوتا ئالماشتۇرغان بولۇپ، سوۋېت تەرەپ ئۆز نوتىسىدا: (1) بارلىق ياردەملەر مىللىي ھۆكۈمەتكە بېرىلىدۇ؛ (2) جۇڭگو - سوۋېت چاڭچۈن تۆمۈر يولىنى، لۇشۈن دېڭىز ئارمىيە بازىسىنى ئورتاق باشقۇرىدۇ. سوۋېت ئىتتىپاقى جۇڭگونىڭ شەرقتىكى ئۈچ

ئىتتىپاقى ئاۋىئاتسىيە شىركىتى قۇرۇش، شىركەتنىڭ 1 مىليون ئامېرىكا دوللىرى سەرمايىسىنى ئىككى تەرەپ تەڭ چىقىرىش؛ ئالمۇتادا مۇدىرىيەت ھەيئىتى تەسىس قىلىش، ئىككى تەرەپ مۇدىرىيەت ھەيئەتلىكىگە ئۈچتىن ئادەم چىقىرىش، دىخۇا (ئۈرۈمچى) دا ئىش بېجىرىش ئورنى تەسىس قىلىش؛ توختامنىڭ مۇددىتى ئون يىل بولۇش، مۇددەت توشۇشتىن ئىلگىرى ئىككى تەرەپ توختامنى بىكار قىلىشنى قارشى تەرەپكە ئۇقتۇرۇشقا توختامنى بەش يىل ئۇزارتىش؛ شىركەتنىڭ پايدىدا زىيىنىغا ئىككى تەرەپ تەڭ ئىگە بولۇش. ئايروپىلان ھەر ھەپتىنىڭ ئۈچى ئالمۇتادىن قۇمۇلغا ئۇچۇش، ھەپتىنىڭ 4 - كۈنى قۇمۇلدىن ئالمۇتقا قايتىش، كېيىن شۇ كۈندە بېرىپ - كېلىشكە ئۆزگەرتىلگەن. بۇ لىنىيىدە سوۋېت ئىتتىپاقى ئاۋىئاتسىيە ئىدارىسىنىڭ دوغلاس ۋە سوۋېت ئىتتىپاقىدا ئىشلەنگەن 2 - I تىپلىق قوش ماتورلۇق يولۇچىلار ئايروپىلانى ئىش پۇش ۋە زىسپىسىنى ئۈستىگە ئالغان.

ئەنگلىيە، ئامېرىكىنىڭ شىنجاڭدىكى كونسۇلىخانىلىرى (1) ئەنگلىيىنىڭ قەشقەردە تۇرۇشلۇق باش كونسۇلىخانىسى. گۇاڭشۇنىڭ 34 - يىلى (1908 - يىلى) چىڭ سۇلالىسى ھۆكۈمىتىنىڭ تەستىقى بىلەن قۇرۇلغان، 2 - يىلى باش كونسۇلىخانا قىلىنغان، ماكارتنى تۇنجى نۆۋەتلىك باش كونسۇلۇققا تەيىنلەنگەن. كونسۇلىخانا قەشقەر شەھىرىنىڭ چىنىڭ ۋاڭ كوچىسىغا جايلاشقان بولۇپ، كۆلىمى 33 مىڭ كۋادرات مېتىر ئىدى. ھىندىستان بىلەن پاكىستان بۆلۈپ ئىدارە قىلىنغاندىن كېيىن، ئەنگلىيە 1949 - يىلى 5 - ئايدا كونسۇلىخانىنى تاقاشنى جاكارلىغان، جەنۇبىي شىنجاڭدىكى ئەنگلىيە مۇھاجىرلىرىنىڭ ئىشلىرى ئەنگلىيىنىڭ دىخۇا (بۈگۈنكى ئۈرۈمچى) دىكى كونسۇلىخانىسىغا ھاۋالە قىلىنغان؛ كونسۇلىخانىسىنىڭ مال - مۈلكى ھىندىستان، پاكىستان ئىككى دۆلەتكە بۆلۈپ بېرىلگەن. ھىندىستان، پاكىستان كونسۇلىخانىسى تەڭلا قۇرۇلغانلىقىنى جاكارلىغان. 10 - ئايدا شىنجاڭ ۋاقىتلىق خەلق ھۆكۈمىتى دىپلوماتىيە جەھەتتە ئېتىراپ قىلمايدىغانلىقىنى، خىزمەتچى خادىملارنىڭ مۇھاجىر سۈپىتىدە تۇرۇپ قالسا بولىدىغانلىقىنى ئۇقتۇرغان. (2) ئەنگلىيىنىڭ دىخۇادا تۇرۇشلۇق كونسۇلىخانىسى. 1943 - يىلى 9 - ئاينىڭ 13 - كۈنى قۇرۇلغان، دىخۇا شەھىرىنىڭ ئۈچ تاش شەرقىي كوچىسى 13 - قورۇغا جايلاشقان، كۆلىمى 17 مىڭ 800 كۋادرات مېتىر، تۇنجى كونسولى دىياۋرۇلې بولغان.

راق تۇرمۇش كەچۈرۈپ تېرىقچىلىق قىلىشقا باشلىغان. XI ئەسىردىن كېيىن، غەربكە كۆچكەن ئۇيغۇرلارغا سىڭىپ كەتكەن.

ساك تىلى ھىندى - ياۋروپا تىلى سىستېمىسى شەرقىي ئىران تىلىنىڭ شەرقىي ئارمىقىغا مەنسۇپ. ئۇدۇن - ساك تىلى بىلەن ھىندىستاننىڭ غەربىي شىمالىدىكى ساك ھۆكۈمرانلىقى نامى ئوخشىشىپ كېتىدۇ، بۇ ئىككى جايدىكى ساكلار ئارىسىدا مەلۇم باغلىنىش بولۇشى مۇمكىن.

ھۇن قەدىمكى مىللەت نامى. يېغىلىق دەۋرىدە، يەنە جاۋ، چىن بەگلىكلىرىنىڭ شىمالىدىكى رايونلاردا ياشىغان. چىن، خەن سۇلالىسى دەۋرلىرىدە، باغادۇر تەڭرىقۇت ھەرقايسى قەبىلىلەرنى بىرلىككە كەلتۈرۈپ، تەسىر دائىرىسى بارغانسېرى كېڭىيىپ، چوڭ قۇملۇقنىڭ جەنۇبى، شىمالىنى ۋە غەربىي يۇرتنى ئۆز ھۆكۈمرانلىقى ئاستىغا ئالغان. چارۋىچىلىق، ئوۋچىلىقنى ئاساس، دېھقانچىلىق ۋە قول ھۈنەرۋەنچىلىكىنى قوشۇمچە قىلغان. گۆش ۋە سۈتنى ئاساسلىق يېمەكلىك قىلغان، تېرىدىن كىيىم - كېچەك كىيگەن، جۈۋىنى يېپىنچا، كىمگىزنى سېلىنچا قىلغان. تىلى ئالتاي تىل سىستېمىسىغا تەۋە. بىراق، قايسى تىل تۈركۈمىگە مەنسۇپ ئىكەنلىكىگە ھۆكۈم قىلىش قىيىن، بىر ئەر كۆپ خوتۇنلۇق تۈزۈمى يولغا قويۇلغان. جەسەتنى يەرگە دەپنە قىلىپ قەبرە قانۇرىمىغان. خەن سۇلالىسىنىڭ دەسلەپكى مەزگىللىرىدە، ھۇنلار ئۈزلۈكسىز جەنۇبقا پارا-كەندىچىلىك سېلىپ تۇرغان. خەن ۋۇدى كۆپ قېتىم قۇملۇقنىڭ شىمالىغا ئەسكەر چىقىرىپ، ھۇنلارغا زەربە بېرىپ، ئۇلارنىڭ كۈچىنى ئاجىزلاقتان. خەن شۈەندى مەزگىلىدە، ھۇنلارنىڭ ئىچكى قىسمىدا ئىختىلاپ يۈز بەرگەن، شېنجۆ 2 - يىلى (مىلادىيىدىن 60 يىل ئىلگىرى)، باتىسقان تەڭرىقۇت خەن سۇلالىسىگە بېقىمىغان، بۇنىڭ بىلەن ھۇنلارنىڭ غەربىي يۇرتتا قويغان چاكارلار كاھىبىگى ئۆز رولىنى يوقاتقان. گەنلۇ 3 - يىلى (مىلادىيىدىن 51 يىل ئىلگىرى)، قۇغشار تەڭرىقۇت خەن سۇلالىسىگە بېقىمىغان، شۇنىڭدىن كېيىنكى 60 ~ 70 يىل جەريانىدا خەن سۇلالىسى بىلەن ھۇنلار ئارىسىدىكى ئىقتىساد ۋە مەدەنىيەت ئالماشتۇرۇش ناھايىتى گۈللەنگەن. شەرقىي خەن سۇلالىسى گۇاڭخۇۋدەننىڭ جىيەنۋۇ 24 - يىلى (مىلادىيە 48 - يىلى)، ھۇنلار ئىككىگە ئايرىلىپ، خەن سۇلالىسىگە قارام بولغان، جەنۇبتىكى ھۇنلار جەنۇبىي ھۇنلار، قۇملۇقنىڭ شىمالىنى ماكان تۇتقان ھۇنلار شىمالىي ھۇنلار دەپ

ئۆلكىسىگە بولغان ئىگىدارچىلىق ھوقۇقىغا ۋە زېمىن پۈتۈنلۈكىگە ھۆرمەت قىلىدۇ. سوۋېت ئارمىيىسى شەرقىي شىمالغا كىرگەندىن كېيىن قايتۇرۇۋالغان رايونلاردا جۇڭگو ھۆكۈمىتى ئادەم ئەۋەتىپ مەمۇرىي ئورگان تەسىس قىلىدۇ. ياپونىيە تەسلىم بولۇپ ئۈچ ئايدىن كېيىن سوۋېت ئارمىيىسى پۈتۈنلەي چېكىنىپ چىقىپ كېتىدۇ؛ (3) شىنجاڭدا يۈز بەرگەن يېقىنقى ئۆزگىرىشلەرگە قارىتا سوۋېت تەرەپ جۇڭگونىڭ ئىچكى ئىشلىرىغا ئارىلاشماسلىق پوزىتسىيىسىنى تۇتىدۇ دەپ بايان قىلىنغان. جۇڭگو تەرەپ ئۆز نۆتىسىدا: ياپونىيە تەسلىم بولغاندىن كېيىن تاشقى موڭغۇلىيىنىڭ خەلق ئاۋاز بېرىپ مۇستەقىل بولۇشىداك ئارزۇسىنى ئېتىبارغا ئېلىدۇ، دەپ بايان قىلىنغان. جۇڭخۇا خەلق جۇمھۇرىيىتى قۇرۇلغاندىن كېيىن، 1950 - يىلى يېقىنقىدىن ھاسىل بولغان «جۇڭگو - سوۋېت ئۆزئارا دوستلۇق، ھەمكارلىق شەرتنامىسى» گە ئاساسەن، كونا كېلىشىم ئەمەلدىن قالغان.

ساك قەدىمكى مىللەت نامى. قەدىمكى دەۋردە ئوتتۇرا ئاسىيا رايونىدا ياشىغان كۆچمەن چارۋىچى خەلقلەرنىڭ ئومۇمىي ئاتىلىشى. قەدىمكى پارس تىلىدا ساكا (saka) دېيىلگەن. يۇنان، رىم كلاسسىك يازغۇچىلىرىنىڭ ھەممىسى ساكا ياكى saga دەپ ئاتىغان. براخى يېزىقىدىكى ۋەسقىلەردە ساكا دەپ يېزىلغان. بۇلارنىڭ ھەممىسى «خەننامە، غەربىي يۇرت تەزكىرەسى» دە خاتىرىلەنگەن ساكلاردۇر. «ساكا» سۆزىنىڭ ئەسلى مەنىسى «كۆچمەن چارۋىچىلىق قىلىش» دېگەنلىك بولىدۇ. مىلادىيىدىن VIII ئەسىر ئىلگىرىكى ۋاقىتتا خىن كېيىن ساكلار ياۋرو - ئاسىيا ئىچكى قۇرۇقلۇقىدا پەيدا بولغان، بېشىغا ئادەتتە ئۇچلۇق كىگىز قالىپاق، ئۈچىسىغا كەڭرى، ئازادە كىيىملەر، پۇتقا خۇرۇم ئۆتۈك كېيىپ يۈرۈشكەن. غەربتە ياشىغانلىرى بىراز بالدۇر يوقالغان، شەرقتە ياشىغانلىرى خېلى ئۇزۇنچە مەۋجۇت بولغان. مىلادىيىدىن III ئەسىر ئىلگىرىكى مەزگىللەردە، ئۇلار ئىلى دەرياسى، چۇ دەرياسى ۋادەلىرىنى ماكان تۇتۇپ كۆچمەن چارۋىچىلىق بىلەن شۇغۇللانغان. مىلادىيىدىن ئىلگىرى 176 يىل ئىلگىرى توخىرلار غەربكە كۆچكەندە، ئۇلار پامىر ئېتەكلىرىگە كۆچۈشىگە مەجبۇر بولغان. ئىلى دەرياسى بويلىرىدا تۇرۇپ قالغانلىرى كېيىن توخىرلار بىلەن بىللە ئاستا-ئاستا ئۇسۇنلارغا سىڭىپ كەتكەن. تارىم ئويمانلىقىنىڭ جەنۇبىدىكى ئۇدۇن (بۈگۈنكى خوتەن) بوستانلىقىغا كېلىپ ئولتۇراقلاشقانلىرى ئاستا - ئاستا مۇقىم ئولتۇ-

ئاتالغان. ۋېي، جىن، جەنۇبىي - شىمالىي سۇلالىلەر دەۋرىدە سېلى يەنە ئېگىز ھارۋىقلار دەپ ئاتالغان. سۈي، تاڭ دەۋرلىرىدە تېلى (ھەممىسى تۈرك سۆزد. نىڭ خىلمۇ خىل ئاتىلىشى) دەپ ئاتالغان. ئەسلىمىيە - بېغىلىق دەۋرىدە شەرقتە بايقال كۆلىنىڭ شىمالىدىكى رايونلارغىچە، غەربتە ئالتاي تېغىنىڭ شىمالىدىكى رايونلارغىچە بولغان جايلارغا تارقالغان. مىلادىيىدىن ئىلگىرىكى ۱۱ ئەسىر ئەتراپىدا ھۇنلار تەرىپىدىن بېقىندۇرۇلۇپ «دىڭلىك قاغانى» نىڭ ئىدارىسىدە بولغان، كېيىن كۆپ قېتىم ھۇنلارغا قارشى كۆرەش قىلغان. شەرقىي خەن سۇلالىسىنىڭ يۈەنخې 3 - يىلى (مىلادىيە 86 - يىلى)، ئۇغان، سىيانپىلار بىلەن بىرلىشىپ، خەن سۇلالىسى قوشۇنلىرىغا ماسلىشىپ ھۇنلارنى غەربكە كۆچۈشكە مەجبۇر قىلغان. شەرقىي خەن سۇلالىسىدىن كېيىن، بايقال كۆلى ئەتراپىدا كۆچمەن چارۋىچىلىق قىلغان دىڭلىكلار شىمالىي دىڭلىكلار دەپ ئاتالغان؛ ئالتاي تېغى ۋە چۆچەك ئەتراپىنى ماكان قىلغان دىڭلىكلار غەربىي دىڭلىكلار دەپ ئاتالغان. يەنە بىر تارماق دىڭلىكلار جەنۇبقا كۆچۈپ، گەنسۇنىڭ خېشى رايونلىرىغا ھەم ياشىل ئۆگزۈ (خۇاڭخې دەريا - سى) نىڭ ئوتتۇرا، تۆۋەن ئېقىنلىرىدىكى رايونلارغا ماكانلاشقان. 16 پادىشاھلىق دەۋرىدە، بۈگۈنكى سەنشى، خېبېي، خېنەن قاتارلىق جايلارغا ماكانلاشقان. شەرقىي جىننىڭ ئالدىنقى چىن پادىشاھلىقى تەيجۈ 3 - يىلى (388 - يىلى) دىۋېي ھاكىمىيىتىنى قۇرغان، كېيىن يەن پادىشاھلىقى تەرىپىدىن ئاغدۇرۇلغان.

توخرى (ماسساگېت) قەدىمكى مىللەت نامى. چىن سۇلالىسىدىن ئىلگىرىلا ئوتتۇرا تۈزلەڭلىك بىلەن ئالاقىدە بولغان. ئەڭ دەسلەپ دۇنخۇئاڭ (تو-خار)، تەڭرىتاغ (چىلىيەن تېغى) ئەتراپلىرىدا ياشىغان. چىن سۇلالىسىنىڭ ئاخىرقى مەزگىللىرىدە، بىر مەزگىل ھۇنلارغا پاراكەندىچىلىك سالغان. كېيىن ھۇن تەڭرىقۇتى باغادۇر تەرىپىدىن مەغلۇپ قىلىنىپ، غەربكە كۆچۈپ ئىلى دەرياسى ۋادىلىرىغا كەلگەن. بۇ توخرىلارنىڭ بىرىنچى قېتىم غەربكە كۆچۈشى ئىدى. كېيىن يەنە ھۇنلارنىڭ روشاد تەڭرىقۇتى ئۇلارنى مەغلۇپ قىلىپ، قاغانىنى ئۆلتۈرۈپ كالىسىدىن جام ياسىغان. مىلادىيىدىن ئىلگىرىكى 130 - يىلىدىن 132 - يىلىغىچە، يەنە بىر قېتىم غەربكە كۆچۈپ مەۋرە ئۈنەھرىدىكى ئامۇ دەرياسى ۋادىلىرىغا كېلىپ ماكانلىشىپ، ئېلىمىز تارىخى مەنبەلىرىدە «ئۇلۇغ توخرىلار» دەپ ئاتالغان. قالدۇق قۇۋملىرى بۈگۈنكى شىنجاڭنىڭ

ئاتالغان. شىمالىي ھۇنلار ئەندى خان دەۋرىدە ئەسكەر چىقىرىپ خېشىغا ھۇجۇم قىلىپ، غەربىي يۇرتقا تەھدىت سالغان. خەن مىڭدى مەزگىلىدە دوڭۇ قاتارلىقلار ھۇنلارغا ھۇجۇم قىلىشقا ئەۋەتىلگەن. خېدىنىڭ يۈڭيۈەن 3 - يىلى (مىلادىيە 91 - يىلى)، دۇشېيەن شىمالىي ھۇنلارنى ئالتاي تېغى ئەتراپىدا مەغلۇپ قىلىپ غەربكە چېكىندۈرگەن. ئاجىز - ئۇشاقلىرى كۈسەن (ھازىرقى كوچا) نىڭ شىمالىدىكى تاغلىق رايونلارغا ماكانلاشقان. خەن شۇندىنىڭ يۈڭجىيەن يىللىرى (126 ~ 132 - يىللىرى)، غەربىي يۇرت دورغابى بەن يۈڭ ئەسكەر باشلاپ بېرىپ، ئۇلارنىڭ قالدۇقلىرىنى مەغلۇپ قىلغان. خەن خېڭدىنىڭ يۈەنجيا تۇنجى يىلى (151 - يىلى)، ھۇنلاردىن قويان قاغان قالدۇق قۇۋملىرىنى باشلاپ ئۇيغۇرغول (بۈگۈنكى قۇمۇل ئەتراپى) غا ھۇجۇم قىلىپ، ئۇيغۇرغولنىڭ ئەمىرلىشىشىنى مەغلۇپ قىلغان. خەن سۇلالىسى دۇنخۇئاڭنىڭ ۋالىيىنى ئەمىرلىشىشكە قىلىپ بار كۆلگە ياردەمگە ئەۋەتكەندە، قويان قاغان ئەسكەرلىرىنى چېكىندۈرگەن. 5 - ئەسىرنىڭ باشلىرىدا، قۇملۇقنىڭ غەربىي شىمالىدا تۇرۇپ قالغان ھۇنلارنىڭ قالدۇق قۇۋملىرى جۈر-جانلارغا قوشۇلۇپ كەتكەن.

چاڭ قەدىمكى مىللەت نامى. چىن سۇلالىسىدىن ئىلگىرىكى قەدىمكى ئەسەرلەردە دى - چاڭلار دەپ تىلغا ئېلىنغان، خەن دەۋرىدىن باشلاپ پارچىلانغان. ئۆرپ-ئادىتى، ئۇرۇق - قەبىلىلىرى ئېنىق ئەمەس، ئانا ئىسىمى ياكى ئانا فامىلىسىنى ئۇرۇق نامى قىلغان. ئاتىسى ئۆلسە ئوغلى ئۆگەي ئاتىسىنى، ئاكىسى ئۆلسە ئىنىسى يەڭگىسىنى ئالغان. ئەمەل - مەنەپ تۈزۈمى تىكلەنمەگەن، ئادەتتە كۈچلۈكلەر قەبىلە ئاقساقىلى بولغان، ئاجىزلار ئۇنىڭغا بېقىنغان. ئادەم ئۆلتۈرسە خۇن تۆلەيدىغان بولۇپ، باشقا چەكلىمىلەر قويۇلمىغان. يېرى ئاز بولۇپ، چارۋىچىلىق ئاساسلىق ئورۇندا تۇرغان، قوينى تۈتىم ھېسابلايتتى. ئۇرۇشتا ئۆلۈشنى خەيرلىك، كېسەل بىلەن ئۆلۈشنى يامانلىق دەپ ھېسابلايتتى، ئۆلگەندىن كېيىن كۆيدۈرۈپ دەپنە قىلىناتتى. ئاساسلىقى خېخۇئاڭ، لوڭئەندىن تارتىپ سىچۇەننىڭ غەربىي شىمالى ۋە غەربىي رايونىدا مەركەزلىك ئولتۇراقلاشقان. تارىختا تەكلىماكان چوڭ قۇملۇقىنىڭ جەنۇبىي چېتى، قورۇم تېغىنىڭ شىمالىي ئېتىكىدىكى ئاھالىلەر چاڭلار بىلەن زىچ مۇناسىۋەتلىك بولغان.

دىڭلىك قەدىمكى مىللەت نامى. دىلى دەپمۇ

دازلار بېگى بولغان. خەنئۇدى يۈەنشۇ 4 - يىلى (مىلادىدىن 119 يىل ئىلگىرى)، جاڭ چيەننىڭ ئىككىنچى قېتىملىق غەربىي يۇرتقا قىلغان سەپىرى مەزگىلىدە، ئۇسۇن ھاكىمىيىتى ئۈچكە پارچىلىنىپ كەتكەن. يۈەنڧىڭ 6 - يىلى (مىلادىدىن 105 يىل ئىلگىرى) دىن كېيىن دۆلەت ۋەزىيىتى مۇقىم بولغان. ئۇسۇنلارنىڭ كۈنئېگى مەرگەن جايىمىز 1000 ئات بىلەن چاڭئەن (بۈگۈنكى شىئەن) گە ئەلچى ئەۋەتىپ، خەن سۇلالىسى بىلەن قۇدىلىشىپ، ھۇنلاردىن بۆلۈنۈپ چىقىشنى ئىلتىماس قىلغان. خەن ۋۇدى قوشۇلۇپ جياڭدۇ بېگى ليۇجىيەننىڭ قىزى شىجۈننى مەلىكە قىلىپ مەرگەن جايىمىزغا ياتلىق قىلغان. مەرگەن جايىمىز شىجۈننى ئوڭ قول خاتۇن قىلغان. تەيجۈ يىللىرىدا (مىلادىدىن بۇرۇنقى 104 ~ 101 - يىللىرى) مەلىكە شىجۈن ئالەمدىن ئۆتكەن. خەن ۋۇدى يەنە چۈ بېگى ليۇۋۋۇنىڭ نەۋرە قىزى جىيېۋىنى مەرگەن جايىمىزغا ياتلىق قىلىپ ئۇسۇنلار بىلەن قۇدىلاشقان. مەلىكە جىيېۋۇ ئۇسۇنلار ئېلىدە 40 يىلدىن كۆپرەك تۇرۇپ ئۈچ ئوغۇل، ئىككى قىز تۇتقان. نىكاھ مۇناسىۋىتى خەن سۇلالىسى بىلەن ئۇسۇنلار مۇستەھكەم بولغان سىياسىي - ھەربىي ئىتتىپاققا ئايلاندۇرغان. بېنشى II يىلى (مىلادىدىن 72 يىل ئىلگىرى)، خەن سۇلالىسى 150 مىڭ كىشىلىك قوشۇن بىلەن بەش يولغا بۆلۈنۈپ، ھۇنلارغا ئو-مۇيۈزلۈك ھۇجۇم قوزغىغان. چېرىكچىبەگ چاڭخۇي خەن سۇلالىسىنىڭ ئەلچىسى سۈپىتىدە كۈنئېگ بىلەن 50 مىڭ كىشىلىك ئۇسۇن قوشۇنىنى باشلاپ ھۇنلارنى ئىسكەنجىگە ئالغان. شىددەتلىك ھوجۇمدا ھۇنلارنىڭ ئوڭ قول قاغان ئوردىسى ۋەيران قىلىنىپ، ھۇنلارنىڭ ئاساسىي قىسمى ئېغىر زىيانغا ئۇچرىغان. ھۇنلارنىڭ سەركەردىلىرى، ئەسكەرلىرى ۋە ئائىلە تاۋاباتلىرى قوشۇلۇپ 3900 دىن ئارتۇقى ئەسىرگە چۈشكەن. خەن سۇلالىسى قوشۇنلىرى ئولجا ئالغان ئات، كالا، قوي، تۆگىلەر 700 مىڭدىن ئېشىپ كەتكەن. ئۇرۇشتا يېرىمىڭلىگەن قالدۇق قۇۋملار ھەر تەرەپكە پىشىراپ كەتكەن، بۇنىڭ بىلەن غەربىي يۇرتتىكى ھەرقايسى بەگلىكلەر ھۇنلارنىڭ ئىسكەنجىسىدىن قۇتۇلغان. شۈەندىنىڭ شېنجۆ 2 - يىلى (مىلادىدىن 60 يىل ئىلگىرى) ، خەن سۇلالىسى غەربىي يۇرتتا غەربىي يۇرت قورۇقچىبەگ مەھكىمىسىنى قۇرغان. گەنلۇ تۇنجى يىلى (مىلادىدىن 33 يىل ئىلگىرى)، چاڭخۇي خەن سۇلالىسى قوشۇنلىرىنى باشلاپ قىزىلقورغاندا چېرىك تۈر-غۇزۇپ، تېرىقچىلىق قىلغان. II ئەسىرنىڭ كېيىنكى يېرىمىدا، سىيانپىلاردىن تانسقاي ئۇسۇنلارغا ھۇجۇم

شەرقىي جەنۇبىغا كېلىپ، شۇ يەردىكى چاڭلار بىلەن ئارىلىشىپ ئولتۇراقلىشىپ «كېچىك توغرىلار» دەپ ئاتالغان. مىلادىنىڭ باشلىرىدا، ئۇلۇغ توغرىلار قاغانى كۈجۇلا كادىمىز كۇشان خانلىقىنى قۇرۇپ، بارلىق قەبىلىلەرنى بىرلىككە كەلتۈرۈپ ئۇلۇغ خان (Maharaja) دەپ ئاتالغان. خان ئۆز نامىدا پۇل قويدۇرغان، بۇدا دىنىغا ئېتىقاد قىلغان. بۇنىڭ بىلەن دۆلەت كۈچىيىپ، مەدەنىيەت نۇرلىنىپ، ئوتتۇرا ئاسىيانىڭ خوجىسى بولۇپ قالغان. ۋېيما كادىمىز تەختكە ۋارىسلىق قىلغاندا، تەسىر دائىرىسى تېخىمۇ كېڭىيىپ غەربىي شىمالدا ھىندىستانغىچە يەتكەن. بەن چاۋ غەربىي يۇرتقا سەپەر قىلغاندا، ئۆز كۈچىگە تايىنىپ قۇدرەت تاپقان بۇ خانلىق خەن سۇلالىسىگە قۇدىلىشىش تەلپىنى قويۇپ رەت قىلىشقا ئۇچرىغانلىقتىن، غەربىي يۇرتقا ئەسكەر چىقىرىپ پاراكەندىچىلىك سالغان، ئەمما بەن چاۋ تەرىپىدىن مەغلۇپ قىلىنغان. تەختكە ۋارىسلىق قىلغاندا، كۇشان خانلىقى ناھايىتى قۇدرەت تېپىپ، غەربتە رىسغىچە يېتىپ بېرىپ، يىپەك يولىنىڭ ئوتتۇرىسىدىكى ئالماشتۇرۇش تۈگۈنىگە ئايلانغان. بۇ دەۋردە بۇدا دىنى گۈللىنىپ، كۆپلىگەن راھىبلار ئوتتۇرا تۈزلەڭلىككە بېرىپ، ئوتتۇرا تۈزلەڭلىكتىكى بۇدا دىنىنىڭ تەرەققىياتىدا ناھايىتى مۇھىم رول ئوينىغان. III ئەسىردىن كېيىن، بىر نەچچە يەرلىك ھاكىمىيەتكە بۆلۈنۈپ دۆلەت كۈچى ئاجىزلاشقان. كېيىن باكتىرىيىدىكى يۇرتىنى ماكان قىلغان. V ئەسىردە ئېفى-ئالىتلار تەرىپىدىن مۇتەرىز قىلىنغان.

ئۇسۇن (ئاسىي، ئاسيانى) قەدىمكى مىللەت نامى. دەسلەپتە خېشى كارىدورىنىڭ غەربىدىكى تەڭرىتاغ (چىلىەن تېغى)، دۇنخۇاڭ قاتارلىق جايلاردا كۆچمەن چارۋىچىلىق قىلغان. كېيىن توغرىلار تەرىپىدىن مەغلۇپ قىلىنىپ، قوۋملىرى ھۇنلارغا قارام بولغان. ھۇنلارنىڭ روشاد تەڭرىقۇتى مەزگىلىدە (مىلادىدىن بۇرۇنقى 171 ~ 161 - يىللىرى) كەڭ كۆلەمدە غەربكە كۆچۈپ، ئىلى دەرياسى ۋادىسى ھەم تەڭرىتاغنىڭ شەرقىي ئېتەكلىرىدە ياشاۋاتقان توغرىلارنى مەغلۇپ قىلغان ھەمدە شۇ يەردە دۆلەت قۇرغان، قاغانى كۈنئېگ دەپ ئاتالغان. ئۇسۇن خانلىقىنىڭ مەركىزى قىزىلقورغان (بۈگۈنكى قىرغىزىستاندىكى ئىسسىقكۆل) نىڭ شەرقىي جەنۇبى، خانلىقتا ۋەزىر، تايىرۇق قاتارلىق ئەمەللەردىن سىرت، ئىككى ئوڭ - سول ئۇلۇغ سانغۇن، ئۈچ بەگ، بىردىن ئۇلۇغ سانغۇن، كاھىبەگ، ئىككى تەپتىش بەگ، بىر يانداش سانغۇن، بىر چەۋەندە

قىلغان. جەنۇبىي - شىمالىي سۇلالىلەر دەۋرىدە، كۆپ قىسىم ئۇسۇن قۇۋملىرى پامىرنىڭ جەنۇبىغا كۆچكەن. شۇنداقتىمۇ شىمالىي ۋېي سۇلالىسى ئۇسۇنلار بىلەن قويۇق مۇناسىۋەتنى ساقلاپ كەلگەن. تەييەننىڭ 3 - يىلى (437 - يىلى)، شىمالىي ۋېي سۇلالىسى خانى تەيۋۇدى دۆڭ ۋەن قاتارلىق كىشىلەرنى ئۇسۇنلارغا ئەل-چىلىككە ئەۋەتكەن. لياۋ سۇلالىسى ئۇسۇن ئېلىدە ئۆز-ئارا مەھكىمىسى تەسىس قىلغان. خۇيتوڭ تۇنجى يىلى (935 - يىلى)، ئۇسۇنلار ئەلچى ئەۋەتىپ تارتۇق يوللىغان.

قوش قەدىمكى مىللەت نامى. خەن سۇلالىسى دەۋرىدە ئالدى قوش، ئارقا قوش دەپ ئايرىلغان. ئالدى قوشلار ئالدى قۇش خانلىقىنى قۇرغان، مەركىزى يار-غول شەھىرى (بۈگۈنكى تۇرپاندىكى يارغول قەدىمىي شەھىرى) دە بولغان. ئارقا قوشلار ئارقا قۇش خانلىقىنى قۇرغان، مەركىزى بۆتالىق (بۈگۈنكى جىمىسار) دا بولغان. شېنجۆ 2 - يىلى (مىلادىدىن بۇرۇنقى 60 - يىلى) دىن باشلاپ غەربىي يۇرت قورۇقچىبەگ مەھكىمىسىگە تەۋە بولغان. چۈيۈەن تۇنجى يىلى (مىلادىدىن ئىلگىرىكى 48 - يىلى) قورۇل چېرىكچىبېگى ئالدى قۇشتا چېرىك تۇرغۇزۇپ تېرىقچىلىق قىلىشقا باشلىغان. شەرقىي خەن دەۋرىدە، ئالدى قۇش، ئارقا قۇش، شەرقىي چۈمۈل بىخىراكى، باركۆل، ئىرۇۋا قاتارلىقلار قوشۇلۇپ قۇش ئالتە بەگلىكى دەپ ئاتالغان. يوڭپىڭنىڭ 17 - يىلى (مىلادىيە 74 - يىلى)، قو-رۇل چېرىكچى بېگى گېڭ گۇڭ ۋە گۇەن لۇڭلار ئايرىم-ئايرىم ھالدا ئارقا قۇشتىكى ئالتۇنبالىق (بۈگۈنكى جىمىسار) قا ۋە ئالدى قۇشتىكى لۈكچۈن شەھىرىگە ئورۇنلاشقان. ئەندى يەنگۇاڭ يىللىرىدا، بەن يۇڭ غەربىي يۇرت دورغابى ۋە زېپىسى بىلەن لۈكچۈندە تۇرغان. خەن، ۋېي سۇلالىلىرى دەۋرىدە، شەرقىي چۈمۈل، غەربىي چۈمۈل، تۇرپان، بىخىراكى، باركۆل، ئۇتتا-ماگىرى قاتارلىقلارنىڭ ھەممىسى ئارقا قۇشلارغا قارىغان. ئۈچ پادىشاھلىق دەۋرىدە، ۋېي سۇلالىسىنىڭ غەربىي يۇرتتىكى قورۇل چېرىكچىبېگى ئالدى قۇشتىكى قوچو (بۈگۈنكى تۇرپاندىكى ئىدىقۇت قەدىمىي شەھىرى) دا تۇرغان. ئارقا قۇش خانى ئىدۇقچۇر ۋېي سۇلالىسى تەرىپىدىن ھىماچى شىغاۋۇل دېگەن نام بېرىلىپ، ئۇلۇغ كاھىگ دەپ ئاتالغان. جىن سۇلالىسى دەۋرىدە، غەربىي يۇرت قورۇل چېرىكچىبېگ مەھكىمىسىگە تەۋە بولغان. شۇنىڭدىن كېيىن قۇشلاردىن پەقەت ئالدى قۇشلارلا ئۇچرايدۇ. ئالدىنقى چىن دەۋرىدە،

قۇجىيەن ئالدى قۇش خانى باتارغا ھەربىي - مەمۇرىي بەگ، غەربىي تىنچىقتۇچى سانغۇن، غەربىي يۇرت قو-رۇقچى بېگى قاتارلىق ئەمەللەرنى ئىنئام قىلغان. غەربىي جىن سۇلالىسى شىيەنخې 2 - يىلى (327 - يىلى)، ئالدىنقى لياڭ خانلىقى بۇ جايدا ئىدىقۇت ۋىلايىتى تەسىس قىلغان. شىمالىي ۋېي پادىشاھلىقى تەييەن تۇنجى يىلى (435 - يىلى)، قۇيلاغ غەربىي تىنچىقتۇ-چى سانغۇن، ئالدى قۇش خانى بولغان. تەييىڭ جېن-جۇن 2 - يىلى (441 - يىلى)، شىمالىي لياڭ پادىشاھلىقىدىن جۇرچى ئەنجۇ قۇيلاغقا ھۇجۇم قىلغان. قۇيلاغ قارا شەھىرىنىڭ شەرقىگە قېچىپ كەتكەن. ئالدى قوش قوچوغا تەۋە بولغان.

ئېفتالىت قەدىمكى دۆلەت نامى ھەم مىللەت نامى. ئابدالار دەپمۇ ئاتالغان. ئېفتالىتلار ئەسلى سەد-دېچىننىڭ شىمالىدا ياشىغان، ھۇنلارغا تەۋە بولۇپ، ئاق ھۇنلار دەپمۇ ئاتالغان، توخىرلارغا تەۋە دېگۈچىلەر. مۇ بار. شەرقىي خەن سۇلالىسى يوڭجىيەن تۇنجى يىلى (126 - يىلى)، بەنيۇڭنىڭ ھۇنلارنىڭ قويان قاغانغا ھوجۇم قىلىشىغا ياردەملەشكەن. «ۋېينامە» دە خاتىر-لىنىشىچە، ئېفتالىتلار شىمالىي ۋېي خانى ۋېنچىڭدى زامانىدىن 80 ~ 90 يىل ئىلگىرى سەددېچىننىڭ شە-ھالىدىن ئالتۇنتاغ (ھازىرقى ئالتاي تېغى) نىڭ جەنۇبى-غا كەلگەن. ۷ ئەسىرنىڭ دەسلەپىدە جۇرجانلاردىن قۇلىغ قوشۇن تەشكىللەپ غەربكە يۈرۈش قىلغاندا، ئېفتالىتلار ئۇلار بىلەن ئالتاي تېغىنىڭ غەربىي جەنۇبى-دىكى ماۋەرەئۇننەھر (سىر دەرياسى، ئامۇ دەرياسى ئارىلىقى) گە كەلگەن ھەم جۇرجانلار بىلەن شۇ يەردە ماكانلاشقان. شۇنىڭدىن كېيىن ھۆكۈمدار تىكلەپ دۆ-لەت قۇرۇپ، چارۋىچىلىقتىن تەدرىجىي مۇقىم ئولتۇ-راق دېھقانچىلىققا ئۆتۈپ بارغانىمىرى كۈچەيگەن. كې-يىن يەنە جۇرجانلارنىڭ تەسىرىنى پامىرنىڭ غەربىدىن سۈرۈپ چىقارغان ھەم ئېگىز ھارۋىلىق دىڭلىقلار قاغا-نى ئاۋۇچۇرنىڭ جۇرجانلارغا قىلغان كۈرىشىنى قوللى-غان. بۇنىڭ بىلەن ئېگىز ھارۋىلىق دىڭلىقلارمۇ بارغان-سېرى كۈچەيگەن. ئارقىدىنلا ئۇلار ئېگىز ھاۋىلىق دىڭلىقلارنىڭ ئورۇنباىسار قاغانى چوڭچىغا ھۇجۇم قى-لىپ، ئۇنى ئۆلتۈرۈپ ئوغلى مىتوتۇر، ئىلبەگلىرىگە باش پاناھلىق بېرىپ، ئىلگىر - كېيىن بولۇپ ئۇلارنى يۆلەپ ھۆكۈمدار قىلغان ھەم ئۇلار ئارقىلىق جۇرجان-لارنى چەكلەپ تەڭرىتاغنىڭ جەنۇبى ۋە شىمالىنى تىز-گىنىلىگەن. يەنە يىلمۇ يىل پارىسلار بىلەن ئۇرۇشۇپ، پېرسىيە پادىشاھى پىرۇزنىڭ شىمالغا قىلغان ئۇچ قې-

تىملىق يۈرۈشىنى مەغلۇپ قىلغان. پىرۇز ئۆلگەندىن كېيىن، پارسىلار ئېقتالىتلارغا ئولپان تۆلەپ تۇرغان. كەينىدىنلا ئۇلار گوپتا خانلىقى ھۆكۈمرانلىقىدىكى ھىندىستانغا ھۇجۇم قىلغان. ۷ ئەسىرنىڭ ئاخىرلىرىدىن ۶ ئەسىرنىڭ ئالدىنقى يېرىمىغىچە، ئېقتالىتلار ئوتتۇرا ئاسىيادىكى ئەڭ كۈچلۈك دۆلەت بولۇپ، يىپەك يولىدىكى بارلىق سودىنى تىزگىنلەپ تۇرغان. تەيگەن 2 - يىلى (456 - يىلى) دىن باشلاپ، شىمالىي ۋېي سۇلالىسىگە كۆپ قېتىم ئەلچى ئەۋەتىپ سوۋغا يوللاپ، ئىناق مۇناسىۋەت ئورناتقان. ۶ ئەسىرنىڭ ئوتتۇرىلىرى تۈرك قاغانلىقى كۈچەيگەن. ئۈچىنچى ئەۋلاد قاغان مۇقان ئىستەمى يابغۇ ۋە ئون ئوق قەبىلىلىرىنىڭ ئاقدىن قاقالىرىغا باشچىلىق قىلىپ، شىمالىي جۇ سۇلالىسى تەيخې 2 - يىلى (567 - يىلى) ماۋەزە ئۈننەھەرگە باستۇرۇپ بېرىپ، ئېقتالىتلارنى ئېغىر تالاپەتكە ئۇچراتقان. قوۋملىرى جەنۇبقا يېتىپ، توخىرلار يۇرتى (بۈگۈنكى ئافغانىستاننىڭ شىمالى) غا ماكانلاشقان. شەيخ 3 - يىلى (658 - يىلى) تاڭ سۇلالىسىگە بېقىنىپ، ئۇلۇغ قاغان تۇتۇق مەھكىمىسى تەسىس قىلغاندا، 15 ئايماق باشقۇرۇشىدا بولغان.

ياپان قەدىمكى مىللەت نامى. شىمالىي ھۇنلار غەربكە كۆچكەندىن كېيىن، ياپانلارنىڭ كۆپ قىسمى كۈسەندە تۇرۇپ قېلىپ، كۈسەننىڭ شىمالىدا دۆلەت قۇرغان. جەنۇبىي - شىمالىي سۇلالىلەر دەۋرىدە ئىگەلىگەن زېمىنى نەچچە مىڭ چاقىرىمغا يېتىپ، ئاھالىسى 200 مىڭدىن ئاشقان. دەسلەپتە جۇرجانلار بىلەن ئىناق ئۆتكەن، كېيىن ئۆزئارا ھۇجۇم قىلىشقان. شىمالىي ۋېي سۇلالىسى تەيپىڭ جېنجۇنىڭ 9 - يىلى (448 - يىلى)، شىمالىي ۋېي سۇلالىسىگە ئەلچى ئەۋەتىپ، جۇرجۇنلارغا بىرلىشىپ زەربە بېرىشنى ئۆتۈنگەن. تەيۋۇدى خۇەينەن خانى توغباتتى تۇرشاۋۇل قىلىپ، ياپانلار قوشۇنى بىلەن بىرلىشىپ جۇرجانلارغا زەربە بېرىپ، ئۇلارنى مەغلۇپ قىلغان. ياپانلارنىڭ ئۈسۈل - كۈيلىرى ئوتتۇرا تۈزلەڭلىككە يېتىپ بېرىپ، «ياپانلار كۈيى» دەپ ئاتالغان.

جۇرجان قەدىمكى مىللەت نامى. يەنە ئاۋاز دەپمۇ ئاتالغان. قۇملۇقنىڭ شىمالىغىچە كېڭەيگەن. ئەسكەرلەر بىلەن خەلق بىرلىشىپ ئولتۇراقلىشىدىغان بولغاچقا، خەلقلەرنىڭ ھەممىسى ئوقيا - ياراغلار ئىشلىدى. تىشكە ماھىر، بۇددا دىنىغا ئېتىقاد قىلغان. غوللۇق قەبىلىسىدىن ئۇقۇر ئۇرۇقى ئەسلى شەرقىي ھۇنلارنىڭ

ئەۋلادى ئىدى. قۇلانلارغا بېقىنغان، سىيانىلارنىڭ بوزەك قىلىشىغا ئۇچرىغان. شىمالىي ۋېي سۇلالىسى دەپ 9 - يىلى (394 - يىلى) غەربكە كۆچۈپ، سەللاننى قاغان قىلىپ تىكلەپ تەدرىجىي كۈچەيگەن ھەمدە چېگىرسى قاراشەھەرگىچە يەتكەن. تاتان ئۆلگەندىن كېيىن، جەنۇبتا شىمالىي ۋېي سۇلالىسى غەربتە ياپانلار بىلەن دۈشمەنلەشكەن. غەربىي لياڭ خانىنىڭ ئەۋلادى بولغان لى باۋلى ئۇيغۇرغول خانى قىلىپ تىكلەنگەن. بۇنى دەۋرىدە شىمالىي ۋېي مەلىكىسى بىلەن تويلاشقان. كېيىن تەسىر دائىرىسى كېڭىيىپ قوچو (بۈگۈنكى تۇرپان) غا يەتكەن. جۇرچى ئۇرۇقى يوقىتىلغاندىن كېيىن، كەن ئۇرۇقىدىن قايتىدىن قاغان تىكلەنگەن. ئۈچىن قاغانلىققا تىكلەنگەندىن كېيىن، ۋېي سۇلالىسىنىڭ ياساقلىرىنى ئۆگەنگەن، يىلنامە بېكىتكەن، مەسىلەن، يوڭكاڭ، تەيپىڭ، تەيشۇ، شەنچىڭ، جىيەنچاڭ قاتارلىقلار. ئىلگىر - كېيىن بولۇپ 12 ئەۋلاد قاغان ئۆتۈپ، ۋېي سۇلالىسىنىڭ شىمالىدىكى كۈچلۈك دۈشمەن بولۇپ قالغان. شىمالىي ۋېي سۇلالىسى پارچىلانغاندىن كېيىن، شەرقىي ۋېي سۇلالىسى غەربىي ۋېي سۇلالىسىنىڭ ھەر ئىككىسى بىلەن ئىناق ئۆتكەن. غەربىي ۋېي سۇلالىسى فېيدىننىڭ تۇنجى يىلى (552 - يىلى)، تاخىرقى قاغانى ئاناغاي جۇرجانلارغا باشچىلىق قىلىپ، يېڭىدىن قۇدرەت تاپقان تۈركلەر بىلەن ئۇرۇشۇپ مەغلۇپ بولغان. شۇنىڭدىن كېيىن جۇرجان قاغانلىقى زاۋاللىققا يۈز تۇتقان.

تۇرا قەدىمكى مىللەت نامى. دەسلەپتە «دى» دەپ ئاتالغان. خەن - جىن سۇلالىلىرى مەزگىلىدە، «دىڭلىك» دەپ ئاتالغان؛ جەنۇبىي - شىمالىي سۇلالىلەر ۋە سۈي، تاڭ سۇلالىرىدە ئۆزگەرتىلىپ «تېلى» (ھەمدە جىمى تۈرك سۆزىنىڭ خىلمۇ خىل ئاتىلىشى) دەپ ئاتالغان. قەدىمكى ئالتاي تىل سىستېمىسى تۈرك تىلى تۈركۈمىدە سۆزلىشىدىغان شىمالدىكى كۆچمەن چارۋىچى قەبىلىلەرنىڭ ئومۇمىي ئاتىلىشىدۇر. ئەڭ دەسلەپ گۈللەنگەن مەزگىلىدە، قۇملۇقنىڭ جەنۇبىي ۋە شىمالىدا ھەمدە ئوتتۇرا تۈزلەڭلىكنىڭ شىمالىدىكى يايلاقلاردا ياشاپ، ئوتتۇرا تۈزلەڭلىكلەر بىلەن ئارىلاش ئولتۇراقلاشقان. ھۇنلار قۇدرەت تاپقان مەزگىلدە دىڭلىكلار ئاساسلىقى بايقال كۆلى بويلىرىدا چارۋىچىلىق قىلىپ، قۇملۇقنىڭ شىمالىنى ئاساسلىق چارۋىچىلىق رايونى قىلغان. شۇڭا، شىمالىي دىڭلىكلار ۋە غەربىي دىڭلىكلار دەپ ئىككىگە بۆلۈنگەن. جەنۇبىي - شىمالىي سۇلالىلەر دەۋرىدە ئېگىز ھارۋىلىق دىڭلىك، يەنى ئېگىز

خان. جۇرچان قاغانلىقى مەزگىلىدە غەرب ۋە شەرق ئىككى تارماققا بۆلۈنگەن. شەرقتىكى ئېگىز ھارۋىلىق دىڭلىڭلار داۋاملىق تۈردە چۆللۈكنىڭ شىمالىنى ماكان تۇتقان، ئۇلار تۈرك، ئۇيغۇر، قۇغۇرسۇ، قاپش، ئو-غۇز، ئېركىن قاتارلىق ئالتە ئۇرۇقتىن تەركىب تاپ-قان. غەربتىكى ئېگىز ھارۋىلىق دىڭلىڭلار جۇرچانلار-نىڭ ئۇسۇن، توغرىلارغا قىلغان يۈرۈشىگە ئەگىشىپ غەربكە كۆچۈپ تەڭرىتاغنىڭ ئوتتۇرا بۆلەكلىرىدە، يەنى بۈگۈنكى قاراشەھەرنىڭ غەربىي شىمال ۋە ماناس دەريا-سى ۋادىلىرىغا ماكانلىشىپ چارۋىچىلىق قىلغان. ئۇلار بۆركلى، تۆلەش، ئېلچىن، تايلان، قۇغا، تاپىرىغان، بايۇندۇر، ئالان، ئېركىن، بۇلاق، ئۇيغۇر، ئۆزبېيدىن ئىبارەت 12 ئۇرۇقتىن تەركىب تاپقان. بۇلارنىڭ ئارى-سىدا بۇلاق ئۇرۇقى ئەڭ كۈچلۈك بولۇپ، غەربىي يۇرتتىكى ئېگىز ھارۋىلىق دىڭلىڭلارنىڭ ئاساسلىق قە-بىلىسى ئىدى. تەيخېنىڭ 11- يىلى (487- يىلى)، بۇلاق قەبىلىسىنىڭ ئاقساقلى ئاپۇرغۇر قوۋمىنى باشلا-پ، جۇرچانلارغا قارشى چىققان ھەمدە ئالدى قۇشنىڭ غەربىي شىمالدا قاغانلىق قۇرۇپ، ئۆزىنى ئۇلۇغ بەگ دەپ ئاتىغان. ئۇلار ئۆز زېمىنىدا ئىككى قاغانلىق تۈزۈ-مىنى يولغا قويۇپ، ئىنسى چوچىنى ئورۇنباىسار قاغان-لىققا قويۇپ، يابغۇ دەپ نام بەرگەن ھەمدە تەڭرىتاغنىڭ شىمالىي ئېتىكىدە ياشايدىغان ھەرقايسى قوۋملارنى باش-قۇرۇشقا قويغان. بۇ خەنزۇچە تارىخىي مەنبەلەردە ئې-گىز ھارۋىلىق دىڭلىڭ قاغانلىقى دەپ ئاتالغان. ئېگىز ھارۋىلىق دىڭلىڭ قاغانلىقى قۇرۇلغاندىن كېيىن جۇر-چانلارنى مەغلۇپ قىلغان ھەمدە جەنۇبتا قاراشەھەر، كۈسەن (بۈگۈنكى كۇچا) قاتارلىق بەگلىكلەر تۇشۇ-تۇشتىن جۇرچانلاردىن ئايرىلىپ چىقىپ، ئېگىز ھارۋى-لىق دىڭلىڭ قاغانلىقىغا بېقىنغان، بۇنىڭ بىلەن ئېگىز ھارۋىلىق دىڭلىڭ قاغانلىقى ناھايىتى تېز كۈچەيگەن. تەيخېنىڭ 15- يىلى (491- يىلى)، قوچودىكى كەن جەمەتى قاغانلىقى ئاغدۇرۇلۇپ، جالغ مېڭىڭ قاغانلىق تەختىگە يۆلەپ چىقىرىلغان. تەيخېنىڭ 21- يىلى، ئېفتالتلار ئېگىز ھارۋىلىق دىڭلىڭغا ھۇجۇم قىلىپ، چوچىنى ئۆلتۈرۈپ ئوغۇللىرى مېئونۇر ۋە ئىلبەگلىر-نى ئەسىرگە ئالغان، بۇنىڭ بىلەن ئۇلار جەنۇبتىكى زېمىنلىرىدىن مەھرۇم بولغان. جىڭخېنىڭ 2- يىلى (501- يىلى)، ئاپۇرغۇر ئوغلىنى ئۆلتۈرگەنلىكى سەۋەبىدىن ئۆز خەلقى تەرىپىدىن ئۆلتۈرۈلگەن. ئۇنىڭ ئورنىغا باليان تەختكە ۋارىسلىق قىلىپ قاغانلىق ئورنى-دا ئولتۇرغان. باليان ھاكىمىيەت يۈرگۈزگەن دەۋردە، جۇرچانلار بىلەن بولغان دوستلۇق مۇناسىۋىتىنى ئەس-

چاقلىق ھارۋا ئىشلىتىدىغان دىڭلىڭ قەبىلىسى بولۇپ شەكىللەنگەن. خەنزۇچە مەنبەلەردە جەنۇبقا كۆچكەن دىڭلىڭلار «سېلى»، قۇملۇقنىڭ شىمالىنى ماكان تۈ-تۈپ ئولتۇرغانلار «تېلى» دەپ ئاتالغان. ھەرقايسىسى-نىڭ ئۆز ئالدىغا ئاقساقاللىرى بولۇپ، ئۆزئارا تەۋەلىك بىلدۈرۈشىگەن، بۇرۇن جۇرچانلارغا بېقىنغان. سەر-كەردە بۇلاقنىڭ باشچىلىقىدا ئېگىز ھارۋىلىق دىڭلىڭلار جۇرچانلارغا قارشى ئۇرۇش قىلىپ، ئالدى قۇشنىڭ غەربىي شىمالدا، يەنى بۈگۈنكى ماناس دەرياسى ۋادى-سىدا ئېگىز ھارۋىلىق دىڭلىڭ قاغانلىقىنى قۇرغان. ئالتە ئەۋلاد قاغان ئۆتكەندىن كېيىن يوقالغان. جەنۇ-بىي- شىمالىي سۇلالىلەر دەۋرىدە، تۇرالار جۇرچانلارغا ئەگىشىپ غەربكە كۆچۈپ، مىللەتلەرنىڭ چوڭ كۆچۈ-شىنى پەيدا قىلغان. سىبىرىيىدىن تارتىپ تاكى ئوتتۇرا ئاسىيا يايلاقلىرىغا كەڭ تارقالغان بالبالار ئەنە ئاشۇ غەربكە كۆچكەن مىللەتلەرنىڭ مەدەنىيەت يالداملىرى ئىدى. ۷- ئەسىرنىڭ ئوتتۇرىلىرى، تۈركلەر قۇدرەت تاپقاندا، تۇرا قوۋملىرىنىڭ كۆپ قىسمى تۈركلەرگە بېقىنىپ قارا بۇدۇن دەپ ئاتىلىپ، يات ئۇرۇقتىكى تۈرك قەبىلىلىرى دەپ سانالغان. ئۇزاق مۇددەت تۈرك قاغانلىقى، شەرقىي تۈرك ۋە غەربىي تۈرك قاغانلىقى-رىنىڭ ھۆكۈمرانلىقىدا بولۇپ، ئەنئەنىۋى مىللەت نا-مىنى يوقاتقانلىقتىن، ئومۇملاشتۇرۇلۇپ تۈركلەر دەپ ئاتالغان.

توققۇزى ئۇلۇغلايدىغان تۇرالار يەتتىنى ئۇلۇغلاي-دىغان تۈركلەردىن پەرقلىنىدىغان بولغاچقا، قەدىمدە توققۇز تۇرالار دەپمۇ ئاتالغان. ياپونىيە ئالىملىرىنىڭ ئىسپاتلىشىچە، خەنزۇچە مەنبەلەردە خاتىرىلەنگەن توق-قۇز تېلېلار دەل تۈرك - رۇنىڭ ۋەسىقىلىرى ھەم ئەرەب ۋەسىقىلىرىدە خاتىرىلەنگەن توققۇز ئوغۇزلار ئى-كەن. ئۇيغۇر قاتارلىق قوۋمىلەر ئۇزاق مۇددەت تۈرك-لەرنىڭ ھۆكۈمرانلىقى بىلەن قارشىلاشقان ھەمدە تىلدا ئەنئەنىۋى مىللەت نامىنى ساقلاپ كەلگەن. ئۇلارنىڭ ئەجدادلىرى بولغان توققۇز ئوغۇز (توققۇز تۇرا) ئەمە-لىيەتتە ئەرەب مەنبەلىرىدە ئۇيغۇرلارنىڭ مەخسۇس ئاتى-لىشى بولۇپ قالغان.

ئېگىز ھارۋىلىق دىڭلىڭ قەدىمكى مىللەت نامى. خەنزۇچە «گاۋجۇ» سۆزى «ئېگىز ھارۋىلىق دىڭلىڭ» دېگەن سۆزنىڭ ئاددىيلاشتۇرۇپ ئاتىلىشى، ئۇلار قەدىمكى قىزىل دىلارنىڭ ئەۋلادلىرى بولۇپ، دىڭلىڭ - تېلېلارنىڭ بىر تارمىقى ئىدى. ئۇلار ئېگىز چاقلىق ھارۋا ئىشلىتىدىغانلىقى ئۈچۈن شۇنداق ئاتال-

لىگە كەلتۈرگەن. كېيىن مىڭئۆز ئېفتالنىڭ يار-
دەسەدە دۆلىتىگە قايتىپ بالياننى ئۆلتۈرگەن. شۇنىڭ-
دىن كېيىن، جۇرجانلار بىلەن بولغان جەڭگە - جەدەل-
لەر بېسىقمىغان. مىڭئۆز ئۆلگەندىن كېيىن، ئېفتا-
لىتلار يەنە ئىلبەگنى يۆلەپ قاغان قىلىپ تىكلەنگەن.
ئىلبەگ جۇرجانلارغا ھۇجۇم قىلىپ ئۇرۇشتا يېڭى-
گەن. ئۇزۇن ئۆتمەي ئىنسى ئۈگە تەرىپىدىن ئۆلتۈ-
رۈلگەن. جېڭگۇئاڭنىڭ 2 - يىلى (535- يىلى)، ئۈگە
يەنە جۇرجانلار تەرىپىدىن مەغلۇپ قىلىنغان، دۆلەت
ھوقۇقىنى ئىلبەگنىڭ ئوغلى بەگچى تارتىۋالغان. شىڭ-
خې يىللىرى (539 ~ 542)، يەنە جۇرجانلار تەرىپى-
دىن مەغلۇپ قىلىنىپ، دۆلەت مۇتەرز بولغان. ئاپۇر-
غۇر دۆلەت قۇرغاندىن تارتىپ ھېسابلىغاندا جەمئىي
ئالتە قاغان ئۆتكەن.

تۈرك قەدىمكى مىللەت ۋە دۆلەت نامى. ئاشىنا،
ئاشىدېر ئۇرۇقى قاتارلىق كۆك تۈركلەرنى ئاساس قىل-
غان توققۇز تىلپلارنى ئۆزىگە قوشۇۋالغان قەبىلە ئىتتى-
پاقىدۇر. ئەڭ دەسلەپتە ئالتۇنتاغ (بۈگۈنكى ئالتاي)
نىڭ جەنۇبىدا ياشىغان بولۇپ، جۇرجانلارغا قارام بول-
غان. غەربىي ۋېي سۇلالىسى فېيدىنىڭ تۇنجى يىلى
(552 - يىلى)، تۈركلەرنىڭ سەركەردىسى تۈمەن
جۇرجانلارنى مەغلۇپ قىلىپ تۈرك قاغانلىقىنى قۇر-
غان، تارىختا ئۇنىڭ نامى ئىككىنچى قاغان دەپ ئاتالغان.
مۇقان قاغان مەزگىلىدە قۇملۇقنىڭ شىمالىنى ھەم
غەربىي يۇرتنى بىرلىككە كەلتۈرۈشتەك ئۇلۇغ ئىشنى
تاماملىغان. زېمىنى شەرقتە سۇڭخۇاجياڭ دەرياسىغى-
چە، جەنۇبتا سەددىچىن سېپىلىنىڭ شىمالىغىچە، شى-
مالدا ئۇلا دەرياسى ۋادىلىرىغىچە، غەربىي جەنۇبىي بۇ-
گۈنكى ئامۇ دەرياسىغىچە بولغان كەڭ رايونلارغا يەت-
كەن. تۈركلەر ئۆزلىرىنى كۆك تۈركلەر دەپ ئاتاى،
ئۆزلىرى ھۆكۈمرانلىق قىلىۋاتقان زېمىندىكى باشقا
خەلقلەرنى قارا بۇدۇن (قارا تۈركلەر) دەپ ئاتىغان،
بۇ جۇڭگو تارىخى مەنبەلىرىدىكى توققۇز تۇرالار ياكى
يات تۈركلەرنى كۆرسىتىدۇ. ماۋەرە، ئۈننەھردىكى سوغدى
دۆلىتى، تارىم ۋادىسىدىكى شەھەر، ھەتتا شەرقتىكى
تاناى، قىتانلار، كوگورى قاتارلىقلارنىڭ ھەممىسى
ئۇلارنىڭ تەۋەسىدە بولغان. تۈركلەر غەربتە ۋىزانتىيە
بىلەن تۇتىشىپ، غەربىي جەنۇبتا پارىسلار بىلەن ئۆزەڭ-
گە سوقۇشتۇرۇپ تۇرغان. سۈي سۇلالىسىگە قىلغان
ھەربىي يۈرۈشنىڭ مەغلۇبىيىتى تۈپەيلىدىن تۈركلەر
20 يىلغا سوزۇلغان ئىچكى ئىختىلاپقا دۇچار بولغان.
قاغانلىق شەرقىي تۈركلەر ۋە غەربىي تۈركلەر دەپ

ئىككىگە پارچىلىنىپ كەتكەن. شەرقىي تۈرك قاغانلىقى
(599 ~ 630) نىڭ يامىغ قاغانى سۈي سۇلالىسى
تەرىپىدىن ئوۋغات مەرتىۋىسىگە ئېرىشكەن، كېيىن
شىمالدىكى بۆلۈمچىلىك ۋەزىيەتنىڭ كېلىپ چىقىشىدا
ئاساسلىق رول ئوينىغان. جېڭگۇۋەننىڭ 3 - يىلى
(629 - يىلى)، تۆلىش قاغان تاغىنى ئىلىك قاغان
بىلەن ئازارلىشىپ، ئۇرۇشتا يېڭىلىنىپ سۈي سۇلالى-
سىگە بېقىنغان. 4 - يىلى (630 - يىلى)، تاڭ
تەيزۇڭ لى چىڭنى شىمالغا يۈرۈش قىلىشقا ئەۋەتىپ،
شەرقىي تۈرك قاغانلىقىنى ئاغدۇرۇپ تاشلاپ، ئىلىك
قاغاننى ئەسىر ئالغان. تاڭ سۇلالىسى كۈچەيگەندىن
كېيىن، شەرقىي ۋە غەربىي تۈركلەر تاڭ سۇلالىسىگە
بېقىنىپ، تۆتۈپ تۇرۇلىدىغان ئايماقلار تەۋەسىدە بول-
غان. شەرقىي تۈركلەر جەنۇبقا قاراپ تاڭ سۇلالىسى-
نىڭ زېمىنىغا كۆچۈپ بارغاندىن كېيىن، ياشىل ئۆگز
(خۇاڭخې دەرياسى) نىڭ جەنۇبى ۋە شىمالى قاتارلىق
سەككىز قارام ئايماققا ئورۇنلاشتۇرۇلغان. جېڭگۇۋەن-
نىڭ 13 - يىلى (639 - يىلى)، تاڭ سۇلالىسى زېمى-
نىغا كۆچۈرۈلگەن شەرقىي تۈركلەرگە ئاشىنا شىمار
قاغان بولۇپ، قايتىدىن قۇملۇقنىڭ جەنۇبىدا چارۋىچى-
لىق بىلەن شۇغۇللانغان. كېيىن يەنە تەڭرىقۇت باش
قورۇقچىبەگ مەھكىمىسى تەۋەسىدىكى ۋە قۇملۇقنىڭ
جەنۇبىدىكى 24 ئايماققا ئورۇنلاشتۇرۇلغان. تياۋلۇنىڭ
تۇنجى يىلى (790 - يىلى)، تۈركلەر، سىر - تار-
دۇشلار توپىلاڭ كۆتۈرۈپ، بوغۇچۇننىڭ تۇنجى يىلى
(682 - يىلى) قاراقۇمدا قاغانلىق قۇرغان، قاغانلىق
كېيىنكى تۈرك قاغانلىقى دەپ ئاتالغان. جەمئىي توققۇز
ئەۋلاد قاغان ئۆتۈپ، تىيەنباۋنىڭ 4 - يىلى (745 -
يىلى) قاغانلىق مۇتەرز بولۇپ، ئاشىنا ئۇرۇقى پۈتۈن-
لەي يوقالغان.

تۈرك تىلى ئالتاي تىل سىستېمىسىنىڭ تۈركىي
تىل تۈركۈمىگە تەۋە بولۇپ، ئاساسەن سوغدى يېزىقىنى،
كېيىن تۈرك - رۇنىك يېزىقىنى ئىشلەتكەن، «كۈل
تېگىن مەڭگۈتېشى» تۈرك - رۇنىك يېزىقىدا يېزىل-
غان. قەدىمكى مىللەت نامى سۈپىتىدىكى تۈرك دېگەن
سۆز تاكى شىمالىي سولڭ دەۋرىگىچە مەۋجۇت بولۇپ
تۇرغان. ۋاڭ يەندېنىڭ «قوچو خاتىرىلىرى» دە جەنۇبىي
تۈركلەر، شىمالىي تۈركلەر دېگەن ناملارنى ئۇچراتقىلى
بولىدۇ. كېيىن بۇ نام ئاستا - ئاستا بىر خىل تىل
تۈركۈمى نامىغا خاسلىشىپ، قەدىمكى تۈركلەرنىڭ
ئىچكى ماھىيىتى بىلەن پەرقلىنگەن.

تۈركەش غەربىي تۈركلەرنىڭ بىر تارمىقى. تۈر-

تۆلەپ تۇرغانلىقى خاتىرىلەنگەن. كېيىن تۈرگەشلەر قۇرغان بۇ ئىككى قاغانلىق ئاجىزلىشىپ، غەربىي يۇرت-تىمكى ئورنىنى قارلۇقلارغا ئۆتۈنۈپ بەرگەن.

تۈبۈت قەدىمكى مىللەت نامى. زاڭزۇلارنىڭ ئەجدادى. VI ئەسىرنىڭ ئاخىرلىرى سەركەردە لونت-سانسو يارلۇڭ (بۈگۈنكى شىزاڭدىكى چىۋىجى) رايونىدا، يارلۇزاڭجۇ دەرياسىنىڭ جەنۇبى ۋە شىمالىنى بىر-لىككە كەلتۈرۈپ، تەڭرىتاغ تىنچىسى دەپ ئاتىلىپ، دەسلەپتە دۆلەت قۇرغان. سروڭتىمان كەمپو دەۋرىدە تەسىر دائىرىسى غەربىي يۇرتلارغىچە يەتكەن. تۈبۈتلەر-نىڭ غەربىي يۇرتتىكى پائالىيىتى تۆۋەندىكىدەك بىر نەچچە باسقۇچنى بېسىپ ئۆتكەن: (1) گار جەمەتى ھاكىمىيەت يۈرگۈزگەن (650 ~ 698- يىللىرى) دەۋرىدە، سروڭتىمان كەمپو ئۆلكەندىن كېيىن، تىنچى تېخى ئارەبىدە بولغانلىقتىن، گار جەمەتى ئۈچ ئەۋلاد-قىچە ھاكىمىيەت يۈرگۈزگەن. لوڭشۇنىڭ 2 - يىلى (662 - يىلى) دىن باشلاپ، تاڭ سۇلالىسى بىلەن غەربىي يۇرتتىكى تالىشىپ دائىم سوقۇشۇپ تۇرغان. غەربىي يۇرتلار بىر مەھەل تۈبۈتلەرگە بېقىنغان. تۈبۈتلەر كۆپ قېتىم ئەنشىدىكى تۆت قورغاننى ئىگىلىۋالغان. كىردۇس سروڭ ھاكىمىيەت سورىغان دەۋرگە بارغاندا، گار جەمەتى ئاستا - ئاستا ئاجىزلاشقا باشلىغان. شېندىلىنىڭ تۇنجى يىلى (698 - يىلى)، تاڭ سۇلالىسى بىلەن تۈبۈتلەر شېنلوڭنى پائالىيەت قىلىش توغرىسىدا كېلىشىم تۈزۈپ، تۈبۈتلەر غەربىي يۇرتتىكى ئىگىلىك-ۋالغان زېمىنلاردىن چېكىنىپ چىقىپ كەتكەن. (2) كىرلى تىسۇگىمان (704 ~ 754) تەختتە ئولتۇرغان دەۋرىدە، تاڭ سۇلالىسى بىلەن تۈبۈتلەر ئوتتۇرىسىدا تۈزۈلگەن شېنلوڭ كېلىشىمىگە ئەمەل قىلىنىمىغانلىقى-تىن، ئىككى تەرەپ ئوتتۇرىسىدا يەنە ئۇرۇش باشلانغان. تۈبۈتلەر كۆپ قېتىم ئۇرۇشتا يېڭىلىكىلىكتىن، غەربىي يۇرتقا بولغان تەسىرى ئاجىزلىغان. (3) كىرسىروڭ لېتسان (755 ~ 779) تەختتە ئولتۇرغان دەۋرىدە، دەل تاڭ سۇلالىسىدە ئۇڭلۇك - سۆيگۈن توپىلىمى ئىچى ئاجىزلىغان پۇرسىتىدىن پايدىلىنىپ، لوڭجۇ، خېشى قاتارلىق ئىككى قاتناش تۈگۈنىنى بېسىۋالغان. باۋيىڭنىڭ 2 - يىلى (763 - يىلى)، يەنە ئىمپېرى-غول (ھازىرقى قۇمۇل تەۋەسى) غا ھۇجۇم قىلىپ، كۆپ قېتىم ئۇيغۇرلارنىڭ ياردەمىگە كەلگەن قوشۇنلىرى-نى مەغلۇپ قىلغان. جېنيۋەنىڭ 6 - يىلى (790 - يىلى)، بەشبالىق (بۈگۈنكى جىمىسار) قا ھۇجۇم قىل-

گەش، قاپش، چۇمۇل قۇن قاتارلىق ئۈچ ئۇرۇقتىن تەشكىللەنگەن بولۇپ، ئۈچ ئۇرۇقلۇق تۈرگەشلەر دەپمۇ ئاتالغان. ئىلى دەرياسى ۋادىسى ۋە ئىسسىقكۆل (بۇ-گۈنكى قىرغىزىستان تەۋەسىدە) نىڭ شەرقى قاتارلىق جايلاردا ياشىغان. تاڭ سۇلالىسىگە بېقىنغاندىن كېيىن، ئۇنلۇغ ئايىمىقى، تەڭرىتاغ (جېيىشەن) ئايىمىقى، بايان تۇتۇق مەھكىمىسى تەسىس قىلىنغان. تىيەنشۇنىڭ تۇنجى يىلى (690 - يىلى)، شەرقىي تۈركلەردىن ئاشمىنا قۇتلۇق سۇيىتاپ شەھىرى (بۈگۈنكى قىرغىزىستاندىكى توقماقتا يېقىن جاي) گە ھۇجۇم قىلغان. ئاشمىنا خۇسراۋ زېمىنىدىن ۋاز كېچىپ تاڭ سۇلالىسى زېمىنىغا كەتكەن. ئۇگىل قوشۇن باشلاپ كۇڭتۇت (قور-غاسنىڭ غەربىي شىمالىغا توغرا كېلىدۇ) كە ھۇجۇم قىلىپ، سۇيىتاپنىڭ غەربىي شىمالىغا كېلىپ ئورۇنلاشقان. ئۇزۇن ئۆتمەي سۇيىتاپنى قايتۇرۇۋالغان. كېيىن تەسىر دائىرىسى كېڭىيىپ دەسلەپكى قەدەمدە تۈرگەش قاغانلىقىنىڭ كۆلىمى شەكىللەنگەن. ئۇنىڭ ئوغلى سا-قال تەختكە ۋارىسلىق قىلغاندىن كېيىن، تاڭ سۇلالىسىنىڭ تېنىقنۇر (مىڭبۇلاق) قورۇقچىبەگ مەھكىمىسىنى ئۆتكۈزۈۋېلىپ، 14 ئۇرۇقنى بىرلىككە كەلتۈرۈپ قاغانلىق قۇرغان. جىڭيۈنىڭ 3 - يىلى (709 - يىلى)، تاڭ سۇلالىسى ئۇنىڭغا ئالپ بىلگە 14 ئۇرۇق-لۇق بەيىت قىلغان قاغان دېگەن نام بەرگەن. ئۇ ئۆلگەندىن كېيىن تۈرگەش قاغانلىقى يىمىرىلگەن. قاپش-لارنىڭ سەركەردىسى سۇلۇغ قالدۇق قوۋملىرىنى توپىلاپ، كەيپۈەننىڭ 4 - يىلى (716 - يىلى) يەنە قايتىدىن قاغانلىق قۇرغان. 7 - يىلى، تاڭ سۇلالىسى سۇلۇغ قاغانغا مادىق قاغان دەپ رەسمىي ئۇنۋان بەرگەن. شۇنىڭدىن كېيىن، تۈرگەش قاغانلىقى سېرىق تۈرگەشلەر ۋە قارا تۈرگەشلەر دەپ ئىككىگە بۆلۈنگەن. ساقال ئەۋلادلىرى سېرىق تۈرگەشلەرگە، سۇلۇغ ئەۋلادلىرى قارا تۈرگەشلەرگە باشچىلىق قىلغان. بۇ ئىككى قاغان ئەۋلادلىرى ئارىسىدا ئۇزاق مۇددەت ئۇرۇش-تالاشلار بولۇپ تۇرغان. تاڭ سۇلالىسى دەسلەپتە قارا تۈرگەش قاغانلىقىغا قارشى چىققان، كېيىن يەنە قارا تۈرگەش قاغانىنى ياقلىغان. كېيىن قارا تۈرگەشلەر تاڭ سۇلالىسىدىن يۈز ئۇرۇپ ئەرەبلەرگە بېقىنغان. تاڭ سۇلالىسىنىڭ بەشبالىق ھېراۋۇلى قارا تۈرگەشلەرگە جازا يۈرۈشى قىلىپ، قايتىدىن سېرىق تۈرگەشلەرنى قوللىغان. كېيىنچە قارا تۈرگەشلەرنىڭ تاڭ سۇلالىسىگە ئولپان ئۆلكىگە ئىلگىرى مەھكىمىدىكى خاتىرىلەر ئۇ-زۇلۇپ قالغان. سېرىق تۈرگەشلەر تاكى جېنيۋەنىڭ 2 - يىلى (786 - يىلى) غىچە تاڭ سۇلالىسىگە ئولپان

قازار، ئوغۇز، ياباقۇ، ئاياۋىر قاتارلىقلار ئۇيغۇرلارنىڭ ئاساسلىق قەبىلىسىنى تەشكىل قىلغان. ئۇيغۇرلارنىڭ تىلى ئالتاي تىل سىستېمىسىنىڭ تۈركىي تىل تۈركۈمىگە تەۋە.

دەسلەپتە تۈركلەرگە بېقىنىپ تەڭرىتاغنىڭ شىمالىدا كۆچمەن چارۋىچىلىق بىلەن شۇغۇللانغان. ئەڭ دەسلەپكى تارىخىي مەنبەلەردە كۆرۈلىدىغان قاغان يەگەن تېگىن بولۇپ، سۈي سۇلالىسى دايبىنىڭ تۇنجى يىلى (605 - يىلى) غەربىي تۈركلەرنىڭ قارا قاغانىنىڭ ئىسيانغا قارشى تۇرۇشقا قاتناشقان، كېيىن قۇملۇقنىڭ شىمالىدىن شەرققە كۆچۈپ شەرقىي تۈركلەرگە بېقىنغان. تاڭ سۇلالىسى جېنگۇەن يىلىنىڭ باشلىرىدا، سەركەردە پاسار سىر - ئاردۇشلار بىلەن بىرلىك شىب شەرقىي تۈركلەرگە قارشى چىققان، تاڭ سۇلالىسى قوشۇنلىرىنىڭ ياردىمىدە شەرقىي تۈركلەرنى مۇنداق قەرز قىلغان. پۇسار سىر - ئاردۇشلارغا بېقىنىپ، ئەلتەبىر دەپ ئاتالغان. جېنگۇەننىڭ 20 - يىلى (646 - يىلى)، تاڭ سۇلالىسى قوشۇنلىرىنىڭ سىر - ئاردۇشلار ئۈستىگە قىلغان يۈرۈشىگە ياردەملىشىپ، سىر - ئاردۇشلارنى تاڭغا بېقىندۇرغان. 21 - يىلى، تاڭ سۇلالىسى ئۇيغۇرلار رايونىدا دەشتى ماكان تۇتۇق مەھكىمىسىنى تەسىس قىلىپ، ئۇيغۇرلارنىڭ سەركەردىسى تۈمىدىن ئۇلۇغ مەرىپەتلىك باش سانغۇن قىلىپ بەلگىلىگەن. شۇنىڭدىن كېيىنكى ئالتە ئەۋلاد قاغان دەشتى ماكان تۇتۇق مەھكىمىسىنىڭ ئەمەلدارلىق ئورنىغا ۋارىسلىق قىلىپ، تاڭ سۇلالىسىنىڭ ئونۇغانىنى قوبۇل قىلغان. بۇنىڭ ئىچىدە بايان قاغان كۆپ قېتىم تاڭ سۇلالىسى قوشۇنلىرىنىڭ غەربكە يۈرۈش قىلىشىغا ياردەملىشىپ، غەربىي تۈركلەرنىڭ سەركەردىسى ئاشىنا ئالپنىڭ توپىلىغىنى تىنچىتىشقا قاتناشقان. تۈركلەر گۈللەنگەندىن كېيىن، ئۇيغۇرلار ئۈزلۈكسىز زەربىگە ئۇچراپ تۇرغان. چاڭخۇننىڭ 3 - يىلى (694 - يىلى)، تۈركچى ئۇيغۇرلارغا باشچىلىق قىلىپ، جەنۇبقا - تاڭ سۇلالىسى ئېلىگە كۆچۈشتە يېرىم يولدا ئۇرۇشتا ئۆلگەن. ئۇيغۇر قوۋملىرىغا بۇدەبەگ باشچىلىق قىلغان. تاڭ سۇلالىسى ئۇلارنى لياڭجۇ (بۈگۈنكى گەنسۇ - دىكى ۋۇۋېي) ئايمىقىغا ئورۇنلاشتۇرغان ھەمدە دەشتى ماكان تۇتۇقىغا ۋارىسلىق قىلدۇرغان. كەييۈەننىڭ 17 - يىلى (729 - يىلى) قىشتا، دەشتى ماكان ئەسەرلەشكىرى چېڭزوك (ئوگېتېر) ئۇيغۇر قاتارلىق تۆت قەبىلىنى باشلاپ، قۇملۇقنىڭ شىمالىغا قايتىپ بېرىپ، كېيىنكى شەرقىي تۈرك قىساغانلىقىغا بېقىنغان.

غان، ئۇزاق ئۆتمەي قوچو (تۇرپان) ئايمىقىنى ئىگىلىگەن. شۇنداق قىلىپ تاڭ سۇلالىسىنىڭ بەشبالىق مەھكىمىسىگە تەۋە ئۈچ ئايماق تۈبۈتلەر تەرىپىدىن ئىگىلىۋېلىنغان: (4) كىرىلې سروخىستان (804 ~ 815) تەختتە ئولتۇرغان دەۋردە، ئۇيغۇرلارنىڭ ياردەمچى قوشۇنىنى كۆپ قېتىم مەغلۇپ قىلىپ، ئىلگىر - كېيىن بولۇپ ئۇدۇن (بۈگۈنكى خوتەن)، سۈلى (بۈگۈنكى قەشقەر)، كىنىكت (بۈگۈنكى قاراشەھەر) قاتارلىق شەھەرلەرنى بېسىۋالغان. يۈەنخېننىڭ 3 - يىلى (809 - يىلى)، تاڭ سۇلالىسى قوشۇنلىرى قوغداۋاتقان كۈسەن (كۇچا) نى بېسىۋېلىپ، باش قورۇقچىبەگ مەھكىمىسىگە قاراشلىق بارلىق جايلارنى تىزگىنلىگەن. (5) كىرىتسۇڭ لېتسان تەختتە ئولتۇرغاندا، تۈبۈتلەر بىلەن تاڭ سۇلالىسى سۈلھ تۈزۈپ، چاڭچىڭنىڭ تۇنجى يىلى (821 - يىلى) ئىككى تەرەپ قوشۇنلىرىنى تەرتىپكە مېلىپ دەم ئالدۇرغان. تاڭ سۇلالىسى تۈبۈتلەرنىڭ غەربىي يۇرتتىكى زېمىنلىرىنى ئېتىراپ قىلغان. تۈبۈتلەر شىمالدىكى ھېراۋۇل بېگىنى ئۇدۇندە تۇرغۇزغان، شەرقتىكى ھېراۋۇل بېگىنى لياڭجۇ (گەنسۇدىكى ۋۇۋېي) ئايمىقىدا تۇرغۇغان. تاڭ سۇلالىسىنىڭ ئەنشى، بەشبالىقتىن ئىبارەت ئىككى مەھكىمىسىنىڭ بۇرۇنقى زېمىنلىرى تۈبۈتلەرنىڭ ئاشۇ ئىككى ھېراۋۇل مەھكىمىسىگە تەۋە بولغاچقا، تۈبۈت ئەسكەرلىرى شۇ جايلارغا ئورۇنلاشتۇرۇلغان. تۈبۈتلەر غەربىي يۇرتتىكى ھەرقايسى جايلارغا ھەرقايسى خانلارنى ھەمدە تەڭرىتاغنىڭ شىمالىي ئېتىكىدىكى قارلۇق سەركەردىلىرىنى ئورۇنلاشتۇرۇپ، تاڭ سۇلالىسىگە ئوخشاش تۇتۇپ تۇرۇش تۈزۈملىرىنى يۈرگۈزگەن. ئەسرنىڭ ئوتتۇرىلىرىدا، تۈبۈتلەرنىڭ ئىچكى قىسمىدا ئىختىلاپ كۆرۈلۈپ، غەربىي يۇرت ۋە خېشى رايونلىرىدىكى ھۆكۈمرانلىقنى كۆپ ئاجىزلاپ كەتكەن. دەل مۇشۇ ۋاقىتتا، غەربكە كۆچكەن ئۇيغۇرلار غەربىي يۇرتقا كېلىپ ئورۇنلاشقان. تۈبۈتلەرگە قارام بولغان شاجۇ (بۈگۈنكى دۇنخۇاڭ) ئايمىقىدا بەتتەتچىلەر قوشۇنى تۈبۈتلەرگە قارشى كۆتۈرۈلگەن، شۇنىڭ بىلەن تۈبۈتلەر بۇ رايونلاردىن ئۆز ماكانىغا قايتقان.

ئۇيغۇر قەدىمكى مىللەت نامى. ئەسلىدە قۇملۇقنىڭ شىمالىدىكى توققۇز قەبىلىنىڭ بىرى ئىدى. دەسلەپتە شەرق تەرەپتىكى دىڭلىقلارغا تەۋە بولغان قوۋم. لەرنىڭ بىرىدۇر. دەسلەپكى ئۇيغۇرلار ئىچكى، تاشقى توققۇز ئۇرۇقتىن تەشكىل تاپقان. ئىچكى توققۇز ئۇرۇق ياغلاقار، ئۇتۇقار، كۈرەبىر، بۇقىز، ئاڧشار،

قارلۇق قەدىمكى مىللەت نامى. خەنزۇچە مەنبە. لەردە تىلغا ئېلىنغان توققۇز تېلى ئۇرۇقىنىڭ بىرى، كېيىن يات تۈركلەرنىڭ تەركىبىدىكى كۈچلۈك قەبىلىنىڭ بىرىگە ئايلانغان. قارلۇقلار بۇلاق، چىگىل، توغ، سىدىن ئىبارەت ئۈچ ئۇرۇقتىن تەشكىل تاپقان بولۇپ، ئۈچ قارلۇقلار دەپ نام ئالغان. ئۇلار ئەڭ دەسلەپ تەڭرىتاغنىڭ شىمالىدا ياشىغان، بىر مەھەل قاپش قالسىن ھۆكۈمرانلىقىدىكى تېلى قاغانلىقىغا بېقىنغان. تېلپىلار ھاكىمىيىتى يىمىرىلگەندىن كېيىن، شەرق ۋە غەرب ئىككى تارماققا بۆلۈنگەن. شەرقىي تارمىقى ئال تۇنتاغ (ئالتاي تېغى) نىڭ شىمالىغا كۆچۈپ بېرىپ، يۇڭخۇينىڭ تۇنجى يىلى (650 - يىلى)، تاڭ سۇلالىسىگە بېقىنغان. تاڭ سۇلالىسى ئۆتۈكەن تېغىدىكى قا. پىش قاغاننىڭ ئۈلۈمىدىن سول قانات قەبىلىسى قىلىپ، ئورقۇن دەرياسى ئەتراپىغا ئورۇنلاشتۇرغان، ئوڭ قانات قەبىلىسى بۆرەتاغ (ئىچكى موڭغۇلنىڭ ئوتتۇرا قىسمى) ئايمىقىغا ئورۇنلاشتۇرغان. غەربىي تارمىقى داۋاملىق غەربىي يۇرتتىكى ماكان تۇتۇپ، دەسلەپتە غەربىي تۈرك-لەرگە بېقىنغان، شىيەنچىڭنىڭ 3 - يىلى (658 - يىلى)، تاڭ سۇلالىسىگە بېقىنغان. تاڭ سۇلالىسى ئۈچ تۇتۇق مەھكىمىسى تەسىس قىلىپ، بۇلاقلارنى ئالتاي تېغى ئەتراپىغا، يەنى بۈگۈنكى چۆچەك ئەتراپىغا، چىگىللەرنى چوڭ قوملۇق تۇتۇق مەھكىمىسى ئەتراپىغا، يەنى بۈگۈنكى بورۇلتۇقايىنىڭ شىمالىدىكى يايلاقلارغا، تۇخسىلارنى زەيسان كۆلى تۇتۇق مەھكىمىسى ئەتراپىغا، يەنى بۈگۈنكى چۆچەكنىڭ شىمالىدىكى رايونلارغا ئورۇنلاشتۇرغان. بۇ جايلاردا قۇرۇلغان ئۈچ تۇتۇق مەھكىمىسىنىڭ ھەممىسى ئەنشى قورۇقچىبەگ مەھكىمىسىنىڭ باشقۇرۇشىدا بولغان. شەرقىي تۈركلەر گۈل-لەنگەندە، شەرقىي تارماق قارلۇقلار ئۇلارغا بېقىنغان. تىيەنباۋ يىللىرىنىڭ دەسلەپىدە، قارلۇقلار ئۇيغۇرلار بىلەن بىرلىشىپ كېيىنكى شەرقىي تۈرك قاغانلىقىنى ئاغدۇرۇۋەتكەن. تىيەنباۋنىڭ 4 - يىلى (745 - يىلى)، قارلۇقلار ئۇيغۇرلار تەرىپىدىن مەغلۇپ قىلىنىپ، ئۇ-لۇغ بىلگە تۇتۇق (يەنى تۇن بىلگە ياغۇ) قاغاننىڭ باشچىلىقىدا غەربكە كۆچۈپ، ئالتۇنتاغ ئېتىكىگە ماكانلاشقان. 12 - يىلى تاڭ سۇلالىسىگە ماسلىشىپ توغرا-لارنىڭ توپىلاڭ كۈتەرگەن ئاقساقىلى ئايباشنى تۇتۇپ، تاڭ سۇلالىسى تەرىپىدىن بېرىلگەن ئالتۇنتاغنىڭ ئى-خانچىخانى دېگەن نامىنى قوبۇل قىلغان. ئۇڭلۇك - سۆي-گۈن توپىلىڭىدىن كېيىن، شەرقىي تارماق قارلۇقلار تاڭ سۇلالىسىگە ماسلىشىپ بەشبالىق (بۈگۈنكى جىمى-سار) نى قوغدىغان. جېنيۋەنىڭ 6 - يىلى (790 -

كېيىنكى شەرقىي تۈرك قاغانلىقى مۇنقەرز بولغان. دىن كېيىن، تىيەنباۋنىڭ 3 - يىلى (744 - يىلى) چېڭرۇڭنىڭ ئوغلى قۇلىغ بويلا قوملۇقىنىڭ شىمالىدا ئۇيغۇر قاغانلىقىنى قۇرغان. 4 - يىلى، تاڭ سۇلالىسى ئۇنىڭغا سۆيىنىگىل قاغان دېگەن نامىنى بەرگەن. توققۇز تېلى قەبىلىسىمۇ ئۇيغۇر قەبىلىسىگە ئىتتىپاقىغا كىرىپ، ئاشقى توققۇز ئۇرۇق ياكى ئاشقى 11 ئۇرۇق نامى بىلەن ئاتالغان. ئاشقى توققۇز قەبىلىسى ئۇيغۇر، بۇقۇ، ھۈن، بايرىغۇ، توغرا، سىغىر، قاپش قاتارلىقلارغا ئايرىلىپ، كېيىن باسىمىل، قارلۇقلار قوشۇلۇپ ئاشقى 11 ئۇرۇقنى تەشكىل قىلغان. قاغانلىق ياغلاقلار ۋە ئەدىر ئۇرۇقىدىن ئىبارەت ئىككى ئۇرۇقنىڭ قاغانى ھوقۇق يۈرگۈزۈشنى باشتىن كەچۈرگەن. ياغلاقلار ئۇرۇقىدىن بولغان 2 - ئەۋلاد قارلىغ قاغان بايانچۇر مەزگىلىدە قىرغىزلارنى مەغلۇپ قىلىپ، دۆلەت كۈچى كۈچەيگەن. لىكتىن، تاڭ سۇلالىسى زېمىنىدا يۈز بەرگەن ئۇڭلۇك - سۆيگۈن توپىلىڭىنى تىنچىتىشقا ياردەملەشكەن، 3 - ئەۋلاد بۈگۈ قاغان يەنە تاڭ سۇلالىسىغا ياردەمگە ئەسكەر ئەۋەتىپ ئىسيانچى قوشۇنلارنى باسقۇرغان. جېنيۋەنىڭ 4 - يىلى (788 - يىلى)، ئۇيغۇرلارنىڭ تۇن باغا قاغانى تاڭ سۇلالىسىگە مەكتۇپ ئەۋەتىپ «ئۇيغۇر» دېگەن نامنىڭ خەنزۇچە يېزىلىشىدىكى «回纥» دېگەن سۆزنى «回鹘» دەپ ئۆزگەرتىشنى تەلەپ قىلغان. «回鹘» بولسا «شۇڭقاردەك پەرۋاز قىلغۇچى» دېگەن مەنىدە ئىدى. ئۇيغۇرلار بىلەن تاڭ سۇلالىسى ئارىسىدا تاكى ئەدىر ئۇرۇقىدىن قۇتلۇق بىلگە قاغان تەختتە ئولتۇرغان مەزگىلگىچە، دوستلۇق مۇناسىۋەت ئورنىتىلىپ كەلگەن. ئۇيغۇرلار تاڭ سۇلالىسىگە ياردەملىشىپ تۈبۈتلەرگە قارشى تۇرۇپ ئەنشى، بەشبالىقلارنى قوغدىغان. تاڭ سۇلالىسى ئىلگىر - كېيىن بولۇپ نىڭگو، كىچىك نىڭگو، شىيەنئەن، تەيخې قاتارلىق مەلىكىلەرنى ئۇيغۇر قاغانلىرىغا ياتلىق قىلىپ، مۇناسىۋەتنى ياخشىلاپ كەلگەن. ئىككى تەرەپ ئوتتۇرىسىدا مەشۇت يىپى ۋە ئات سودىسى ئۈزۈلمىگەن. تاڭ سۇلالىسى كەچىپ-نىڭ 5 - يىلى (840 - يىلى)، ئۇيغۇر قاغانلىقى ئوردىسىدا ئىچكى ئىختىلاپ يۈز بەرگەن، ۋەزىر تۇلاۋىر ئاسىيلىق قىلىپ، قاسار قاغاننى قاغانلىققا تىكلىگەن. كۈلۈگ باغا سانغۇن قىرغىزلارنىڭ 100 مىڭدىن ئارتۇق ئاتلىق قوشۇنىنى باشلاپ كېلىپ، ئۇيغۇر قاغانلىقىنى مۇنقەرز قىلغان. ئۇيغۇرنىڭ قالغان قوۋملىرى جەنۇبقا ھەم غەربكە كۆچكەن.

يىلى) ، تۈبۈتلەرگە بېقىنغان. ئەسلى ماكانىدىن كۆچ-
مىكەن بىر قىسىم قارلۇقلار ئۇيغۇرلارنىڭ 11 ئۇرۇقىد-
نىڭ بىرى بولۇپ سانالغان. غەربىي تارماق قارلۇقلار
تۈرگەش قاغانلىقى مۇتەئەزرىز بولغاندىن كېيىن گۈللەن-
گەن. تېيەنباۋنىڭ 10 - يىلى، تاڭ سۇلالىسى سانغۇنى
گاۋ شيەنجىگە ئەگىشىپ ئەرەبلەر بىلەن بولغان تالاس
(بۈگۈنكى قازاقىستاندىكى جانبۇل) ئۇرۇشىغا قاتنىد-
شىپ، يېرىم يولدا تاڭ سۇلالىسى قوشۇنلىرىغا ئاسىي-
لىق قىلغانلىقتىن، تاڭ سۇلالىسى قوشۇنلىرى ئۇرۇش-
تا مەغلۇپ بولغان. كېيىن يەنە تاڭ سۇلالىسى بىلەن
بولغان بېقىندىلىق مۇناسىۋەتىنى ئۆزگۈرتكەن - سۈي-
گۈن توپىلىشى ئاخىرلاشمىچە ساقلاپ كەلگەن. تۈبۈتلەر
غەربىي يۇرتنى ئىگىلىۋالغان ۋاقىتتا، شەرقىي ۋە غەر-
بىي تارماق قارلۇقلار ئاستا - ئاستا بىرلەشكەن. تۈبۈت-
لەر غەربىي يۇرتتىن چېكىنىپ چىقىپ كەتكەندىن كې-
يىن، قارلۇقلار پەيدىنپەي گۈللەنگەن ھەمدە قارلۇق
قاغانلىقىنى قۇرۇپ، قاغاننى يابغۇ دەپ ئاتاپ، مەركە-
زىي ئاسىيا تارىخىدا مۇھىم روللارنى ئوينىغان.

قىرغىز قەدىمكى مىللەت نامى. چىڭ سۇلالىسى
دەۋرىدە بۇرۇت دەپ ئاتالغان. ئالتاي تىل سىستېمىسى
تۈركىي تىل تۈركۈمىگە مەنسۇپ خەلقتۇر. كۆچمەن
چارۋىچىلىقنى ئاساس، ئوۋچىلىق، بېلىقچىلىق، تې-
رىقچىلىقنى قوشۇمچە قىلغان. ئەڭ دەسلەپ كەم دەريا-
سى (بۈگۈنكى رۇسىيەنىڭ شەرقىدىكى يەنسەي دەريا-
سى) ۋادىلىرىدا ياشىغان. دەسلەپتە ھۇنلارغا، جۇرجان-
لارغا ۋە تۈركلەرگە بېقىنغان. ئۇلارنىڭ سەركەردىسى
«ئەر» دەپ ئاتىلىدۇ، تۈركلەر ئەلتەبىر دەپ نام بەر-
گەن. تاڭ سۇلالىسى جېنگۇەننىڭ 22 - يىلى (648 -
يىلى) ، قىرغىزلارنىڭ ئەلتەبىرى ئىشبارا ئاجو ئەلتە-
بىر تاڭ سۇلالىسىنىڭ ئوردىسىغا بارغان. تاڭ سۇلالى-
سى قىرغىز تۇتۇق مەھكىمىسى تەسىس قىلىپ، ئىشبا-
را ئاجونى تۇنجى قىرغىز تۇتۇق مەھكىمىسىنىڭ تۇتۇقى
قىلىپ تەيىنلىگەن. شەرقىي تۈركلەر كۈچىيىپ، ئەد-
شى، بەشبالىق باش قورۇقچىبەگ مەھكىمىلىرى ئەمەل-
دىن قالغاندىن كېيىن، قىرغىزلار قايتىدىن شەرقىي
تۈركلەرگە بېقىنغان. كېيىن شەرقىي تۈرك قاغانى
قاپاغان قاغان ئۆلگەندىن كېيىن، قىرغىزلار قاغان نا-
مىنى قوللانغان. جىڭلوڭنىڭ 2 - يىلى (708 -
يىلى) ، قىرغىز قاغانى تاڭ سۇلالىسىگە ئەلچى ئەۋە-
تىپ، تۈركلەرگە بىرلىكتە قارشى تۇرۇشقا كېلىشكەن.
4 - يىلى قۇملۇقنىڭ شىمالىدا ئۇچراشقان. تۈركلەر
پۇرسەتتىن پايدىلىنىپ ئاۋۋال قىرغىز قاغانىنى ئۆل-

تۈرگەن.
كېيىن شەرقىي تۈرك قاغانلىقى مۇتەئەزرىز بولغان.
ئارقىدىنلا ئۇيغۇر قاغانلىقى گۈللەنىشكە باشلىغان.
چيەننەۋەننىڭ تۇنجى يىلى (758 - يىلى) ، ئۇيغۇرلار-
نىڭ قارلىغ قاغانى ئەسكەر باشلاپ غەربكە يۈرۈش قىد-
لىمىپ، قىرغىزلارنىڭ تاڭ سۇلالىسى بىلەن بولغان ئالا-
قىسىنى ئۈزۈپ تاشلىغانلىقتىن، قىرغىزلار ئېغىر ئالا-
پەتكە ئۇچرىغان. چيەنجۇڭنىڭ تۇنجى يىلى (780 -
يىلى) ، ئۇيغۇرلار يەنە غەربكە ئەسكەر چىقارغاندا،
قىرغىز قاغانىغا ئوق تېگىپ ئۆلگەن. قىرغىزلار بىلەن
ئۇيغۇرلار يىلدا دېگۈدەك ئۇرۇش - تالاش قىلىپ تۈر-
غان. كەيچىڭنىڭ 5 - يىلى (840 - يىلى) ، ئۇيغۇر
قاغانلىقىدا ئىچكى نىزا كۆرۈلگەن. ئۇيغۇر سانغۇنى
كۈلۈگ باغا تارقاننىڭ باشلىشىدا قىرغىزلار تاتار، قىد-
تان، تاتاي، شۆبەر قاتارلىق بەش قەبىلىنىڭ قوشۇند-
لىرى بىلەن بىرلىشىپ ئورقۇن ئۇيغۇر قاغانلىقىنى
ئاغدۇرۇپ تاشلاپ، شۇ يەردە ماكانلاشقان. خۇيچاڭنىڭ
تۇنجى يىلى (841 - يىلى) ، قىرغىز قاغانلىقى تىكلەند-
گەن. 6 - يىلى تاڭ سۇلالىسى قىرغىز قاغانىغا باغادۈر
ساداقەتمەن قاغان دېگەن نامنى بەرگەن. قاغانلىقنىڭ
غەربىي چېگرىسى بىر مەھەل غەربىي يۇرتقا تۇتاشقان.
كېيىن بەش قەبىلە ئىتتىپاقى پىمىرلىپ قاغانلىق
ئاجىزلاشقان. ئىلگىر - كېيىن بولۇپ قىتانلارغا ۋە
موڭغۇللارغا بېقىنغان. قىتانلار قىرغىزلار رايونىدا
ئېلچىن مەھكىمىسىنى تەسىس قىلغان. يۈەن سۇلالىسى
مەزكۇر رايوندا كەمكەنجىغۇتنى تەسىس قىلغان. بۇ
رايون ئەينى ۋاقىتتا كەم دەرياسى بىلەن كەمچىك دەريا-
سى ۋادىلىرى (بۈگۈنكى رۇسىيەدىكى يەنسەي دەريا-
سىنىڭ يۇقىرى ئېقىنىدىكى چوڭ - كىچىك يەنسەي
دەريالىرى) دا ئىدى. XVI ئەسىرنىڭ باشلىرىدا، قىر-
غىزلار غەربتىكى ئالتاي تېغى ئېتەكلىرىگە كۆچۈپ بول-
غانىدى. جۇڭغارلار ھۆكۈمرانلىق قىلغان دەۋردە، تەڭ-
رىتاغ تىزمىسىنىڭ غەربىي چېتىگە مەجبۇرىي كۆچۈ-
رۈلگەن. كېيىن چىڭ سۇلالىسى ھۆكۈمىتىگە بېقىد-
ىپ، غەربىي بۇرۇتلار ۋە شەرقىي بۇرۇتلار دەپ ئاتال-
غان. ھازىر ئۇلار ئاساسەن قىرغىزىستاندا مەركەزلىك
ئولتۇراقلاشقان.

تۇيغۇن (تۇغۇق ھۇن). قەدىمكى مىللەت ۋە
دۆلەت نامى. ئەسلى قىتاندىكى غەربىي مۇيۇن سىيانىي-
لىرىنىڭ بىر تارمىقى ئىدى. جىن سۇلالىسىنىڭ ئاخى-
رى ئاقساقلى تۇيغۇننىڭ باشچىلىقىدا غەربكە كۆچۈپ،
خېشى، لوڭيۇ رايونلىرىدا خانلىق قۇرغان. كېيىن

بىرىنچى قېتىم ھەربىي چاغلار بىلەن بىرلىشىپ كەتكەن. 9- ئەۋلاد خان ئامى ئۆزىنى شاجۇ ئايمىقىنىڭ دورابى دەپ ئاتاپ، سۇڭ سۇلالىسىگە بېقىنىپ ئەلچى ئەۋەتتە. 10- ئەۋلاد خان مۇكۇي سۇڭ سۇلالىسى تەرىپىدىن لوڭشى بېگى دەپ ئاتالغان. 11- ئەۋلاد خان مۇلىيان (437~451- يىللىرى) سۇڭ سۇلالىسى تەرىپىدىن جەنۇبىي خۇاڭخې بېگى دەپ ئاتالغان. خانلىق ئىچىدە جىن سۇلالىسىنىڭ تۈزۈملىرى قوللىنىلىپ، خەنزۇ يېزىقى ھۆكۈمەت يېزىقى قىلىنغان، سىيانچى - چاڭ تىللىرى قوللىنىلغان. كېيىنچە ئاستا - ئاستا كۆپلىنىپ لوڭيۇ، خېشى قاتارلىق چاغلار زېمىنى بىلەنلا چەكلىنىپ قالماستىن، ئۈدۈنگىچە بولغان رايونلارغا كېڭىيىپ، زېمىنى قۇملۇقنىڭ شەرقى ۋە غەربىدىن ھالقىپ كەتكەن چوڭ سىياسىي كۈچ بولۇپ قالغان. شىيىن، تۈيىن بەگ ئەختەك ۋارىسلىق قىلغان دەۋرىگە بارغاندا، شىمالىي ۋېي سۇلالىسىگە بېقىنغان؛ بۆرگە چۈر دەۋرىگە بارغاندا، شىمالىي ۋېي سۇلالىسى تەرىپىدىن تۇيغۇن خان دېگەن نام بېرىلگەن. كۈلۈگ دەۋرىگە بارغاندا (535 ~ 591)، قاغانغا ئۆزگەرتىلگەن ھەم تۇيغۇن قاغانلىقى دەپ ئاتالغان. كۆكتۈر (ھازىرقى چىڭخەي كۆلىنىڭ غەربى) دا بۇقابالىقنى پايتەخت قىلغان، پىشامشان، چەرچەن قاتارلىق جايلارنىڭ ھەممىسى تۇيغۇن قاغانلىقىنىڭ سىياسىي تەسىرىگە ئۇچرىغان. سىياسىي تۈزۈمنى، ئۆرپ - ئادەتلىرىنى يەيدىن - پەي چاغلارنىڭكىدەك ئۆزگەرتكەن. بۇيان قاغان ھاكىمىيەت يۈرگۈزگەن دەۋردە، تۈركلەرگە بېقىنىپ سۈي سۇلالىسىگە بىرلىكتە قارشى تۇرغان. سۈي سۇلالىسى بىر مەزگىل بۇ قاغانلىقنى بېسىۋېلىپ، كۆكتۈر، قىزىلغول قورغان (بۈگۈنكى چىڭخەيدىكى شىڭخەي كۆلىنىڭ شەرقىي جەنۇبىي)، پىشامشان (بۈگۈنكى چارقىلىق)، چەرچەن قاتارلىق جايلاردا تۆت ئايماق تەسىس قىلغان. سۈي سۇلالىسىنىڭ ئاخىرلىرى، ئوتتۇرا تۈزلەڭلىك يىغىلىق تۈپەيلىدىن قالايمىقانلاشقانلىقتىن، بۇيان قاغان زېمىنلىرىنى قايتۇرۇۋالغان. تاڭ تەيزۇڭ جېنگۇەننىڭ 8 - يىلى (634 - يىلى)، تۈبۈتلەر بىلەن بىرلىشىپ جەنۇب ۋە شىمالدىن تاڭ سۇلالىسىگە ھۇجۇم قىلغان. تاڭ سۇلالىسى قوشۇنلىرى تۇيغۇن قوشۇنلىرىنى مەغلۇپ قىلىپ بۇقابالىقنى ئىگىلىگەن. بۇيان قاغان چەرچەننىڭ غەربىدىكى تۈلۈن قۇملۇقىدا ئولتۇرۇلگەن. شۇ يىلى تۈبۈتلەر بوش قالغان جەنۇبتىكى جايلارنى قايتۇرۇۋالغان. جېنگۇەننىڭ 9 - يىلى (635 - يىلى)، تاڭ سۇلالىسى تۇيغۇنلارنىڭ شىمالىدا مۇيۈن شۇن، نۇرقاپار ئاتا - بالا ئىككىسىنى ئىلى.

بىرىنچى قېتىم ھەربىي چاغلار بىلەن بىرلىشىپ كەتكەن. 9- ئەۋلاد خان ئامى ئۆزىنى شاجۇ ئايمىقىنىڭ دورابى دەپ ئاتاپ، سۇڭ سۇلالىسىگە بېقىنىپ ئەلچى ئەۋەتتە. 10- ئەۋلاد خان مۇكۇي سۇڭ سۇلالىسى تەرىپىدىن لوڭشى بېگى دەپ ئاتالغان. 11- ئەۋلاد خان مۇلىيان (437~451- يىللىرى) سۇڭ سۇلالىسى تەرىپىدىن جەنۇبىي خۇاڭخې بېگى دەپ ئاتالغان. خانلىق ئىچىدە جىن سۇلالىسىنىڭ تۈزۈملىرى قوللىنىلىپ، خەنزۇ يېزىقى ھۆكۈمەت يېزىقى قىلىنغان، سىيانچى - چاڭ تىللىرى قوللىنىلغان. كېيىنچە ئاستا - ئاستا كۆپلىنىپ لوڭيۇ، خېشى قاتارلىق چاغلار زېمىنى بىلەنلا چەكلىنىپ قالماستىن، ئۈدۈنگىچە بولغان رايونلارغا كېڭىيىپ، زېمىنى قۇملۇقنىڭ شەرقى ۋە غەربىدىن ھالقىپ كەتكەن چوڭ سىياسىي كۈچ بولۇپ قالغان. شىيىن، تۈيىن بەگ ئەختەك ۋارىسلىق قىلغان دەۋرىگە بارغاندا، شىمالىي ۋېي سۇلالىسىگە بېقىنغان؛ بۆرگە چۈر دەۋرىگە بارغاندا، شىمالىي ۋېي سۇلالىسى تەرىپىدىن تۇيغۇن خان دېگەن نام بېرىلگەن. كۈلۈگ دەۋرىگە بارغاندا (535 ~ 591)، قاغانغا ئۆزگەرتىلگەن ھەم تۇيغۇن قاغانلىقى دەپ ئاتالغان. كۆكتۈر (ھازىرقى چىڭخەي كۆلىنىڭ غەربى) دا بۇقابالىقنى پايتەخت قىلغان، پىشامشان، چەرچەن قاتارلىق جايلارنىڭ ھەممىسى تۇيغۇن قاغانلىقىنىڭ سىياسىي تەسىرىگە ئۇچرىغان. سىياسىي تۈزۈمنى، ئۆرپ - ئادەتلىرىنى يەيدىن - پەي چاغلارنىڭكىدەك ئۆزگەرتكەن. بۇيان قاغان ھاكىمىيەت يۈرگۈزگەن دەۋردە، تۈركلەرگە بېقىنىپ سۈي سۇلالىسىگە بىرلىكتە قارشى تۇرغان. سۈي سۇلالىسى بىر مەزگىل بۇ قاغانلىقنى بېسىۋېلىپ، كۆكتۈر، قىزىلغول قورغان (بۈگۈنكى چىڭخەيدىكى شىڭخەي كۆلىنىڭ شەرقىي جەنۇبىي)، پىشامشان (بۈگۈنكى چارقىلىق)، چەرچەن قاتارلىق جايلاردا تۆت ئايماق تەسىس قىلغان. سۈي سۇلالىسىنىڭ ئاخىرلىرى، ئوتتۇرا تۈزلەڭلىك يىغىلىق تۈپەيلىدىن قالايمىقانلاشقانلىقتىن، بۇيان قاغان زېمىنلىرىنى قايتۇرۇۋالغان. تاڭ تەيزۇڭ جېنگۇەننىڭ 8 - يىلى (634 - يىلى)، تۈبۈتلەر بىلەن بىرلىشىپ جەنۇب ۋە شىمالدىن تاڭ سۇلالىسىگە ھۇجۇم قىلغان. تاڭ سۇلالىسى قوشۇنلىرى تۇيغۇن قوشۇنلىرىنى مەغلۇپ قىلىپ بۇقابالىقنى ئىگىلىگەن. بۇيان قاغان چەرچەننىڭ غەربىدىكى تۈلۈن قۇملۇقىدا ئولتۇرۇلگەن. شۇ يىلى تۈبۈتلەر بوش قالغان جەنۇبتىكى جايلارنى قايتۇرۇۋالغان. جېنگۇەننىڭ 9 - يىلى (635 - يىلى)، تاڭ سۇلالىسى تۇيغۇنلارنىڭ شىمالىدا مۇيۈن شۇن، نۇرقاپار ئاتا - بالا ئىككىسىنى ئىلى.

دوغلان قەبىلىسى موڭغۇل قەبىلىسى. بۇلغار - دوغلاينىڭ ئەۋلادلىرى بولۇپ، نېرون موڭغۇللىرىغا تەۋە. چىڭگىزخان بىلەن قانداشلىق مۇناسىۋىتى بىر ئاز يېقىن. كېيىن چىڭگىزخان بۇ قەبىلىنى چاغاتايغا سۈيۈرگەن، شۇنىڭدىن كېيىن چاغاتاي خانلىقىدىكى موڭغۇل قەبىلىلىرىنىڭ بىرى بولۇپ كەلگەن. XIV ئەسىردە، خانلىقتىكى ھەرقايسى قەبىلىلەر ئىسپاتلىنىپ، خانلىقنىڭ ئۆزۈشلىرىدا شەرقىي تەرىپى كۈچلۈك ھەربىي كۈچكە ئىگە قەبىلىلەر بولۇپ قالغان. يۈەن سۇلالىسىنىڭ 7 - يىلى (1347- يىلى)، دوغلان ئەمىرى بۇلجاي چاغاتاي ئەۋلاد توغۇلۇق تۆمۈرنى خان قىلىپ تىكلىگەن. ئىككىنچى قەبىلىدىن چاغاتاي خانلىقىنىڭ ھوقۇقىنى تارتىۋېلىپ، ئۆزى ئاتا بەگ دەپ ئاتاپ، 20 نەچچە يىل يۇرت سۇرغان. ئوغلى خۇدايدات گەرچە چاغاتاي خانلىقىنىڭ ھۆكۈمرانلىقىنى ئىسلىگەن كەلتۈرگەن بولسىمۇ، بىراق چوڭ ھوقۇقنى ئۆزى ئىگىلەپ بارغانىمىز كۈچەيگەن. خانلىق بۇ جەھەتتە 12 خىل ئالاھىدە ھوقۇقتىن بەھرىمەن بولۇشقا يول قويغان، بۇلار نائىب خانلىق پەرىمانى مۇلازىملىرىنى ئەگەشتۈرۈپ خان ئوردىسىغا كىرىشكە يول قويۇش، ئەڭ مۇنداق جەت يەرلەرگە ۋارىسلىق قىلىش، خانلىقتىكى ھەربىي چوڭ ھوقۇقنى ئەۋلادتىن ئەۋلادقا مەسئۇلىيەت قىلىش قاتارلىقلارنى ئۆز ئىچىگە ئالاتتى. XVI ئەسىرنىڭ باشلىرىدا، دوغلان قەبىلىسىنىڭ ئەمىرى سەئىد مەنسۇر سۇلتان سەئىد خاننىڭ ياردىمىدە دوغلان ئەمىرى ئابا بەكرى بېسىپ ياتقان قەشقەرنى قايتۇرۇۋالغان. مىڭ سۇلالىسى جېڭدېننىڭ 9 - يىلى (1514 - يىلى)، سەئىدنى خانلىق ئورنىغا يۆلەپ چىقىرىپ يەركەن خانلىقىنى قۇرغان. بۇ جەھەت يېڭى قۇرۇلغان يەركەن خانلىقىنىڭ ھەربىي، سىياسىي چوڭ ھوقۇقلىرىغا داۋاملىق ۋارىسلىق قىلغان. سۇلتان ئابدۇرەشىدخان دەۋرىدە كەلگەندە، ئۇلارنىڭ ئالاھىدە ھوقۇقى بىكار قىلىنغان. دوغلان قەبىلىسى شەرقىي چاغاتاي خانلىقىدىكى ئەڭ ئاۋۋال ئىسلام دىنىغا كىرگەن قەبىلىنىڭ بىرى بولۇپ، كېيىن تۈركىي تىللىق مىللەتلەرگە، بولۇپمۇ

ئۇيغۇرلارغا سىڭىپ كەتكەن.

بويىنىدۇرۇلغان. تايان خان قوشۇن باشلاپ قانغاي (بۈگۈنكى موڭغۇلىيە تەۋەسىدە) تېغىغا بېرىپ، ھەر قايسى قالدۇق قەبىلىلەرنى يىغىپ، ئارقۇ قۇن (بۈگۈنكى موڭغۇلىيىدىكى تاسىر دەرياسىنىڭ ئوقۇن دەريا-سىغا قويۇلۇش ئېغىزىنىڭ شەرقى) تېغىدا قاتتىق جەڭ قىلغان. ئايان قوشۇنى ئۇرۇشتا يېڭىلىپ، تايان خان ئەسەرگە چۈشۈپ ئۆلتۈرۈلگەن. موڭغۇل قوشۇنلىرى يەنە بۇيرۇق خاننى شاقاسۇ (بۈگۈنكى موڭغۇلىيىدىكى قۇبۇ دەرياسىنىڭ يۇقىرى ئېقىنى) بويىدا ئەسەرگە ئالغان. تايان خاننىڭ ئوغلى كۈچلۈك خان قوۋملىرىنى باشلاپ قاراقىتاغا قېچىپ كەتكەن، شۇنىڭ بىلەن ئايانلار يوقۇلغان.

تابغاچ ئوتتۇرا ئەسىردە مەركىزىي ئاسىيادىكى خەلقلەر جۇڭگونى ياكى جۇڭگولۇقلارنى شۇنداق ئاتىدىغان. تۈرك مەڭگۈ تاشلىرىدا، نوم تەرجىملىرىدە، ئوتتۇرا ئاسىيادىكى مۇسۇلمانلارنىڭ ئەسەرلىرىدە ۋە ياۋروپا تارىخىي ئەسەرلىرىدە بۇ سۆز ئۇچرايدۇ. تابغاچ سۆزى «ئەۋلىيا چۈچۈننىڭ غەربكە قىلغان زىيارىتى» دە ئۇچرايدۇ. ئۇنىڭدا: «تابغاچلار ھەممە ئىشتا ناھايىتى چىۋەر. تابغاچلار، يەنى خەنزۇلاردۇر» دەپ خاتىرىلەنگەن. غەربكە كۆچكەن ئۇيغۇرلار قۇرغان قاراخانىيلار سۇلالىسىنىڭ بىر قىسىم مەشھۇر خانلىرى مۇشۇ نامنى قوللانغان، مەسىلەن، ئىبراھىم بىن ناسىر ئابىخاچ، بۇغراخان ئىبراھىم بىن مۇھەممەد تابغاچ قاتارلىقلار. بۇلار جۇڭگو خانى دېگەن مەنىنى ئىپادىلەيتتى.

ئۇيغۇر قەدىمكى مىللەت نامى. «ئۇيغۇر ۋە ئىدىقۇت ئۇيغۇرلىرى» غا قاراڭ.

قىرغىز قەدىمكى مىللەت نامى. «قىرغىز» غا قاراڭ.

ئوڭرات قەبىلىسى نامى. چىڭگىزخان دەۋرىدە، دۇغلانلار قۇملۇقنىڭ غەربىدە چارۋىچىلىق بىلەن شۇغۇللانغان. چىڭگىزخان 28 - يىلى (1368 - يىلى) يۈەن سۇلالىسى ئاغدۇرۇلغاندا، شۇنداق توغان تۆمۈر شاكىدۇغا چېكىنگەن، تارىختا بۇ «شىمالىي يۈەن سۇلالىسى» دەپ ئاتالغان. مىڭ سۇلالىسى دەۋرىدە ئاتارلار ياكى شەرقىي موڭغۇللار، ئوڭراتلار بولسا غەربىي موڭغۇللار دەپ ئاتالغان. مىڭ سۇلالىسى شىمالىي يۈەن سۇلالىسىنى تىزگىنلەش ئىستىكىدە، ئوڭراتلار ئاقساقلى ماخمۇدقا ئىتائەتەن ئەمىن خان، تەيپىڭگە دانىش چېچەن خان، باتۇر بولۇتقا ئاسايىش خان دېگەن ئۇنۋان ئىنتام قىلىدۇ.

چىڭگىل قەدىمكى مىللەت نامى. تاڭ سۇلالىسىدىكى مىڭ ئاخرىلىرى، بەش دەۋردىن شىمالىي موڭغۇلنىڭ باشلىرىغىچە خېشىدىن تارتىپ ئۇدۇن (خوتەن) نىڭ شەرقى قاتارلىق جايلاردا ياشىغان چوڭ قەبىلىلەر. تۇغرىدىن ئۇلارنىڭ قالدۇقلىرى، يەنى چاڭلارغا سىڭىپ كەتكەن تۇغرىلار. لوپنۇرنىڭ جەنۇبىدىكى ئىسۋاننى ئوردا قىلىدىغان، باش ۋەزىر، تۇتۇق قاتارلىق ئەمەل ناملىرى بولغان. بۇرۇن گەنجۇ (كەمپەي) ئۇيغۇرلىرى بىلەن سۇجۇ (سۇكۇتۇر، ھازىرقى گەنسۇدىكى جىيۇچۈەن شەھىرى رايونلىرى) نى بۆلۈشۈپ باشقۇرغان. تەسىر دا، ئىرسى بىر ھەل سۇجۇ قاتارلىق جايلارغىچە يەتكەن. شىمالىي سۇڭ سۇلالىسى تەيپىڭ شىڭگۇنىڭ 6 - يىلى (981 - يىلى)، ۋاڭ يەندې قوچۇغا ئەلچىلىككە بارغاندا، كىچىك چىڭگىل ۋە ئۇلۇغ چىڭگىلنىڭ پائالىيىتى ھەققىدە خاتىرە قالدۇرغان. بۇلار ھەققىدىكى ئەڭ ئاخىرقى خاتىرىلەر سۇڭ سۇلالىسى يۈەنپىڭ 4 - يىلى (1010) غىچە بار.

ئايماق قەدىمكى مىللەت نامى. XI ~ XII ئەسىرلەردە موڭغۇل ئېگىزلىكىنىڭ غەربىدىكى تۈركىي تىللىق قەبىلىلەر ئەڭ دەسلەپ قىرغىزلار (بۈگۈنكى رۇسىيەنىڭ تۈۋا جۇمھۇرىيىتى ھەم شۇنىڭغا يېقىن جايلار) رايونىدا كۆچمەن چارۋىچىلىق بىلەن شۇغۇللانغان، ئېتىقاد مەنبەسى بەلكى تاڭ دەۋرىدىكى جەنۇبقا كۆچكەن قىرغىزلار بىلەن مۇناسىۋەتلىك بولسا كېرەك. قىتان، جىن سۇلالىلىرى دەۋرىدە، ئالتاي تاغلىرى ئەتراپىدا كۆچمەن چارۋىچىلىق بىلەن شۇغۇللانغان بولۇپ، شەرق تەرىپى كەرەي قەبىلىسى بىلەن، غەرب تەرىپى ئەرەب دەرياسىدىكى قاڭلىلار بىلەن، شىمال تەرىپى قىرغىزلار بىلەن، جەنۇب تەرىپى چوڭ قۇملۇقتىكى ئۇيغۇرلار بىلەن چېگرىلانغان. ئۇيغۇر يېزىقىنى ئورتاق ئىشلەتكەن، ئېستۇرى دىنىغا ئېتىقاد قىلغان. چىڭگىزخان باشچىلىقىدىكى موڭغۇللار كۈچەيگەن دەۋردە، ئايماقلار سەركەردىسى ئىمناچ خان، يەنى تايان خان دەپ ئاتالغان. ئىمناچ خان ئۆلگەندىن كېيىن، ئوغلى باي بۇقا تەختكە ۋارىسلىق قىلغان. ئۇ ئىسمى بۇيرۇق خان بىلەن چىقىشالماي، يايلاق ۋە تاغلىق رايونلاردا ئايرىم ياشىغان. كەرەي ۋە موڭغۇللار كۆپ قېتىم ئۇزۇن ئۇرۇش قىلغان. جەنۇبىي سۇڭ سۇلالىسى جىيەتنىڭ 4 - يىلى (1204 - يىلى)، قۇملۇقنىڭ شىمالىدا ياشايدىغان ھەرقايسى قەبىلىلەر چىڭگىزخان تەرىپىدىن

ھۈجۇم قىلىپ، خۇشۇتلارنىڭ تىبەتتىكى ھۆكۈمرانلىقىنى ئاغدۇرۇپ تاشلىغان. كېيىن چىڭ سۇلالىسى قوشۇنلىرى تىبەتكە كىرىپ جوڭغارلارنى ھەيدەپ چىقىرىپ، كۆكۈردىكى خۇشۇت قەبىلىسى بىلەن ئايباق، خۇشۇن تۈزۈمىنى يولغا قويغان. چيەنلوڭنىڭ 18 - يىلى (1753 - يىلى)، تۇرغۇتلار سەرەڭ قاتارلىقلارنىڭ باشچىلىقىدا چىڭ سۇلالىسىگە بېقىنغان ھەمدە ئۈلانگۇم (قىزىلقۇم) غا ئورۇنلاشتۇرۇلۇپ، سەينزاياتۇ ئايمىقى دەپ ئاتىلىپ، ياساق بويىچە باشقۇرۇلغان. چيەنلوڭنىڭ 20 - يىلى، چىڭ سۇلالىسى ھۆكۈمىتى جوڭغارلار ئارىسىدىكى ئىچكى ئىزادىن پايدىلىنىپ ئىلىغا قوشۇن ئەۋەتىپ، تەڭرىتاغنىڭ جەنۇبى ۋە شىمالىنى بىرلىككە كەلتۈرگەن. ئىلى جاڭجۇن مەھكىمىسى تەسىس قىلىپ بۇ رايونلارنى ئىدارە قىلغان.

ئويرات موڭغۇللارنىڭ بىر تارمىقى. ئويرات موڭغۇللىرىنىڭ قەدىمكى قەبىلىلىرىدىن بىرى.

تۇرغات موڭغۇللارنىڭ بىر تارمىقى. چىڭ دەۋرىدىكى تارىخى ماتېرىياللاردا يۈەن سۇلالىسىنىڭ ۋەزىرى ئوڭ خاننىڭ ئەۋلادلىرى دەپ قارىلىدۇ. كۆپلىگەن تەتقىقاتچىلار كەرەي قەبىلىسىگە باغلايدۇ. XV ئەسىردە ئويراتلارغا بېقىنىپ، تۆت ئويراتلارنىڭ بىرى بولغان. مىڭ سۇلالىسى چوڭچېننىڭ باشلىرىدا، خۇئۇرلۇقنىڭ باشچىلىقىدا 50 مىڭ چېدىرلىق تۇرغات غەربكە كۆچۈپ، ئەتىل (ۋولگا) دەرياسى بويلىرىغا ماكانلاشقان. غەربكە كۆچكەندىن كېيىنمۇ چىڭ سۇلالىسى ھۆكۈمىتى بىلەن زىچ مۇناسىۋەتنى ساقلاپ، ئۈزلۈكسىز ئەلچى ئەۋەتىپ سوۋغا يوللاپ تۇرغان. كاڭشىنىڭ 51 - يىلى (1712 - يىلى)، چىڭ سۇلالىسى ئوردىسىنىڭ باش دېۋان بېگى تۆلىچىن قاتارلىقلاردىن تەركىب تاپقان ئەلچىلەر ئۆمىكى تەشكىللىپ ئەتىل دەرياسىنىڭ تۆۋەنكى ئېقىنىغا تۇرغانلاردىن ھال سوراقتا ئەۋەتكەن، ئەلچىلەر ئۆمىكى ئىككى يىل دېگەندە تۇرغانلار رايونىغا يېتىپ كەلگەن ھەم تۇرغانلارنىڭ قىزغىن كۈتۈۋېلىشىغا مۇيەسسەر بولغان. ئەلچىلەر ئۆمىكى كاڭشىنىڭ 54 - يىلى بېيجىڭغا قايتىپ كەلگەن. ئۆلىچىن مانجۇچە ۋە خەنزۇچە ئىككى خىل يېزىقتا «يات يۇرتلار ھەققىدە خاتىرە» ناملىق كىتابنى تەييارلاپ ئەلچىلىككە چىققان كەچۈرمىشلىرىنى تەپسىلىي يېزىپ چىققان. چيەنلوڭنىڭ 36 - يىلى (1771 - يىلى)، ئوباش تۇرغانلار دىن 33 مىڭ تۈتۈن، 169 مىڭدىن ئارتۇق ئادەملەرنى باشلاپ شەرققە — ۋەتەن قوينىغا قايتىپ كەلگەن.

خان. يوڭلېنىڭ 14 - يىلى (1416 - يىلى)، ماخمۇد ئۆلۈپ ئوغلى توغان تۆمۈر ئىستائەتمەن ئەمىن خانلىق مەنسۇپىگە ۋارىسلىق قىلىپ، ئىلگىر - كېيىن بولۇپ تەيپىڭ، باتۇر بولۇتلارنى مەغلۇپ قىلىپ، ئويراتلارنىڭ ھەرقايسى قەبىلىلىرىنى ھۆكۈمرانلىقى ئاستىغا ئالغان. ئارقىدىنلار شىمالىي يۈەن سۇلالىسىنى ئاغدۇرۇپ، شەرقىي ۋە غەربىي موڭغۇللارنى ۋاقىتلىق بىرلىككە كەلتۈرگەن. جېڭتوڭنىڭ 5 - يىلى (1440 - يىلى)، نوغان تۆمۈر ئۆلۈپ ئورنىغا ئوغلى ئەسەن ۋارىسلىق قىلغان. ئەسەن دەۋرىدە ئويراتلار كۈچىيىپ، جۇرچۇتلارنىڭ غەربىدىن تارتىپ ئوتتۇرا ئاسىيانىڭ ھەرقايسى جايلىرىنى تىزگىنلىگەن. جېڭتوڭنىڭ 14 - يىلى، جەنۇبتا مىڭ سۇلالىسىگە ھۈجۇم قىلىپ، تۆمۈر قورغاندا خان مىڭزوڭنى ئەسەرگە ئالغان. جېڭتوڭنىڭ 4 - يىلى (1453 - يىلى)، ئەسەن ئۆزىنى «ئۇلۇغ يۈەن خانلىقىنىڭ تەڭرى قاغانى» دەپ ئاتىغان. بۇ موڭغۇللاردىكى ئالتۇن ئۇرۇقتىن بولمىغانلارنىڭ قاغان بولالمايدىغانلىقىدەك ئەنئەنىۋى قارىشىغا خىلاپ كەلگەن. لىكتىن، سىياسىي جەھەتتە يېتىم ھالەتكە چۈشۈپ قالغان. كېيىنكى يىلى ئۆلتۈرۈلگەن. شۇنىڭدىن كېيىن ئويراتلار تاتار قاتارلىق قوۋملارنىڭ ئۈچ ئېلىش خاراكتېرلىك ھۈجۇمغا ئۇچراپ ئامالسىز غەربكە كۆچكەن. ئەسەننىڭ چوڭ ئوغلى بورو ناغاننىڭ بىر تارمىقى كۆپىيىپ دۆربۇت قەبىلىسى بولغان، ئىككىنچى ئوغلى ئەسمۇت تارىخان نوياننىڭ يەنە بىر تارمىقى كۆپىيىپ جۇڭغار قەبىلىسى بولغان.

ئويرات موڭغۇللىرى موڭغۇللارنىڭ بىر تارمىقى. ئويرات سۆزىنىڭ كېلىش مەنبەسى «موڭغۇللارنىڭ مەخپىي تارىخى» غا ئاساسلانغاندا، «ئورمان قوۋملىرى» دېگەن مەنىدە ئىكەن. تارىخىي تەرەققىيات جەريانىدا ئۈزلۈكسىز ئۆزگىرىپ تۇرغان. XV ئەسىرنىڭ كېيىنكى يېرىمىدىن XVII ئەسىرنىڭ باشلىرىغىچە ئاساسلىق قوۋملىرىدىن جۇڭغار، دۆربۇت، خوشۇت، تۇرغۇت، خۇيت قاتارلىقلار بار ئىدى. چوڭچېننىڭ 9 - يىلى، خوشۇت قەبىلىسىدىن گۇش خان كۆكئۈر (چىڭخەي) گە قوشۇن باشلاپ بېرىپ، كۆكئۈر خۇردىكى تۈبۈتلەر رايونلىرىدا ھۆكۈمرانلىقىنى قۇرغان. جۇڭغارلار تەڭرىتاغنىڭ شىمالىنى ماكان قىلىپ، جۇڭغار ئۇلۇسىنى شەكىللەندۈرگەن. تۇرغۇتلار جۇڭغارلارغا بېقىنىپ ئەرتىش دەرياسى بويلىرىدا چارۋىچىلىق بىلەن شۇغۇللانغان. چىڭ سۇلالىسى كاڭشىنىڭ 55 - يىلى (1716 - يىلى)، جۇڭغارلار تىبەتكە

ئۈچكە بۆلۈنگەن: تاڭخۇ تېغىنىڭ شىمالىدا ماكانلاشقان. لىرى تاڭخۇ ئۇرپاقلىرى، ئالتايىنۇر (ئوب دەرياسى) نىڭ تارمىقى بولغان ئالتاي دەرياسىنىڭ يۇقىرى ئېقىمىدىكى كۆل) غا جايلاشقانلىرى ئالتايىنۇر ئۇرپاقلىرى دەپ ئاتالغان. ئىككىسى توڭجىنىڭ 3 - يىلى (1864 - يىلى) «جۇڭگو - رۇسىيە غەربىي شىمال چېگرىنى تەكشۈرۈپ ئايرىش كېلىشىمى» گە ئاساسەن رۇسىيەگە ئايرىپ بېرىلگەن. ئالتاي تېغىنىڭ غەربىي شىمالىغا جايلاشقانلىرى ئالتاي ئۇرپاقلىرى دەپ ئاتالغان. چىيەنلوڭنىڭ 19 - يىلى (1754 - يىلى)، چىڭ سۇلالىسى ئوردىسى ساللار قاتارلىقلارنى ئالتاي ئۇرپاقلىرىنىڭ ھەرقايسى قەبىلىلىرى ياشىغان جايلىرىنى ئىگىلەشكە بۇيرۇق قىلغان. 27 - يىلى ئوڭ، سول قانات دەپ ئىككى قىسىمغا ئايرىلىپ، ھەرقايسى سىگە باش دورغا تەيىنلەنگەن. سول قاناتتىكى تۆت خوشۇن بۈگۈنكى ئالتاي، بۇرچىن قاتارلىق جايلاردا؛ ئوڭ قاناتتىكى ئۈچ خوشۇن بۈگۈنكى چىڭگىل، كۆك توقاي قاتارلىق جايلاردا چارۋىچىلىق قىلغان.

ئايماق - خوشۇن تۈزۈمى مانجۇلاردىكى سەككىز خوشۇنلۇق تۈزۈمى بىلەن موڭغۇللاردىكى ئەنئەنىۋى ئىجتىمائىي تەشكىلات بىرلەشتۈرۈلگەن سىياسىي تۈزۈم. كېيىنكى جىن سۇلالىسى تەيىنلىنىشىنىڭ 8 - يىلى (1634 - يىلى)، قۇن تەيجى ئۆزىگە قاراشلىق موڭغۇل قوۋملىرىنى خوشۇن تۈزۈمى بويىچە باشقۇرۇپ، موڭغۇل رايونىدا تاكى چىڭ دەۋرىنىڭ ئاخىرىغىچە يولغا قويغان.

ئايماقلارغا ئايماق بېگى تەيىنلەنگەن، ئايماق بېگى ئۈچ يىلدا بىر قېتىم ئېچىلىدىغان ئايماق يىغىنىغا رىياسەتچىلىك قىلىشتىن سىرت، چېرىكلەرنى مەشىق قىلىدۇرۇش، پۇل - ئاشلىقلارنى ئېنىقلاش، چوڭ جىنايىتىلارنى تەكشۈرۈش قاتارلىق مەجبۇرىيەتلەرنى ئۆتىگەن. ئايماق بېگىنىڭ ھەرقايسى خوشۇنلارنىڭ ئىچكى ئىشلىرىغا ئارىلىشىش ھوقۇقى بولماي، نازارەتچىلىك قىلىش ھوقۇقى بولغان. چىڭ سۇلالىسىنىڭ ئاخىرقى دەۋرلىرىگە كەلگەندە، ئايماق بەزى رايونلاردا بىرىنچى دەرىجىلىك مەمۇرىي تەشكىلاتلىق رولىغا ئىگە بولۇپ، ئايماق بېگىنىڭ ھوقۇقىمۇ كۆرۈنەرلىك ئۆسكەن.

خوشۇن ئايماق - خوشۇن تۈزۈمىنىڭ يادروسى بولۇپ، مەمۇرىيەت بىلەن ھەربىي ئىشلار بىرلەشتۈرۈلگەن ئورۇن. خوشۇن ئومۇمىي جەھەتتىن ئالغاندا، موڭغۇل جەمئىيىتىدىكى ئۆتۈك (رايونلار بويىچە ئايرىلغان قوۋم)، ئايماق (قانداشلىق مۇناسىۋىتىدىكى

ئۇلار 10 نەچچە مىڭ چاقىرىمىدىن ئارتۇق يولنى سەككىز ئاي بېسىپ، خىلمۇ خىل مۇشكۈلاتلارنى بېشىدىن كەچۈرۈپ ئىلىغا قايتىپ كەلگەندە، ئاران دېگەندە 70 مىڭدەك ئادەم قېپقالغانىدى. چىيەنلوڭ خان ئوباش قاتارلىقلارنى چېڭدېدىكى يازلىق ئوردىدا كۈتۈۋالغان ھەمدە «تۇرغانلارنىڭ ۋەتەنگە قايتىپ ئەل بولۇش خاتىرىسى» ۋە «تۇرغان قەبىلىسىگە ئالاھىدە غەمخورلۇق قىلىش خاتىرىسى» دىن ئىبارەت ئىككى چوڭ ئايدىنىڭ تېكىستىنى ئۆز قولى بىلەن يېزىپ، چېڭدېدىكى پۈتۈن بۇتخانىسىغا تىكلىگەن. شەرققە قايتىپ كەلگەن تۇرغانلار چىڭ سۇلالىسى تەرىپىدىن يېڭى تۇرغانلار ۋە كونا تۇرغانلار دەپ ئايرىلغان، يېڭى تۇرغانلار يۇلتۇز، قو-بۇقار، قاراسۇ، دىنخابالىق (ھازىرقى جىڭ ناھىيەسى) قاتارلىق جايلارغا، كونا تۇرغانلار ئالتاي قاتارلىق جايلارغا چارۋىچىلىق قىلىشقا ئورۇنلاشتۇرۇلغان.

خوشۇت موڭغۇللارنىڭ بىر تارمىقى. چىڭگىزخاننىڭ ئىنىسى قابۇ تۇقاسارنىڭ 8 - ئەۋلاد نەۋرىسى ئۇلۇغ تۆمۈرنىڭ ئەۋلادى بولۇپ، ئۇرپاقلىرىنىڭ ئۈچ ياساۋۇلخانىسى بار جايلارغا ئورۇنلىشىپ، تاتارلاردىن ئارۇغاتاينىڭ ئورنى بىلەن قوشنا بولغان. ۱۷ ئەسىرنىڭ 30 - يىللىرى، ئويرات خانى توغان تەيشى ئارۇغاتاينغا ھۇجۇم قىلغان. ئۇلۇغ تۆمۈر قوۋملىرىنى باشلاپ توغانغا بېقىنغان. توغان تەيشى بۇ قەبىلىنى خوشۇت دەپ ئاتىغان. مانا بۇ خوشۇت نامىنىڭ ئاتىلىشىنىڭ باشلىنىشى بولۇپ، كېيىن تۆت ئويرات قەبىلىسىنىڭ بىرى بولغان. بابۇر مىرزا دەۋرىگە كەلگەندە، تۆت ئويرات قەبىلىسىنىڭ ئاتا بەگلىك (تارقان) ئورنىغا كۆتۈرۈلگەن. كېيىن قانى نوپان قوڭۇر، باي باغاس، گۈش خان، ئۆچەرتۇ چەپەن خانلار ئاتا بەگلىك ئورنىغا ۋارىسلىق قىلغان. مىڭ سۇلالىسى چوڭچېننىڭ 9 - يىلى (1636 - يىلى)، گۈش خان كۆكنۈر (چىڭخەي) غا يۈرۈش قىلىپ، كۆكنۈردىكى ئالاشان خوشۇت قەبىلىلىرى بولغان. خۇئۇرلۇق غەربكە كۆچكەندە، گۈش خاننىڭ ئىنىسى قوندۇلۇن ئوباشمۇ قوۋملىرىنى باشلاپ بىللە سەپەر قىلغان. چىڭ سۇلالىسى چىيەنلوڭنىڭ 36 - يىلى (1771 - يىلى)، ئوباشقا ئەگىشىپ شەرققە - جۇڭگوغا قايتىپ كېلىپ، يۇلدۇز ۋادىلىرىدىكى ماكان قىلىپ چارۋىچىلىق بىلەن شۇغۇللانغان. ئۇلار بۈگۈنكى شىنجاڭدىكى خوشۇت موڭغۇللىرىدۇر.

ئۇرپاقى قەبىلە نامى. چىڭ سۇلالىسى دەۋرىدە

ئېنىقلاش، باج يىغىش، ئەسكىرىي يۈرۈش قىلىش قاتارلىق ئىشلارنى بىر ياقىلىق قىلغان. سۈمۈن 150 نەپەر چېرىكتىن تەشكىللەنگەن بولۇپ، ھەر ۋاقىت كۆپەيتىپ ۋە قىسقارتىپ تەڭشىگىلى بولىدۇ. 18 ياش-ئىچىن 60 ياشقىچە بولغان بارلىق موڭغۇللارنىڭ چېرىكلىكىگە كىرىش مەجبۇرىيىتى بولغان.

ئايماق - خوشۇن تۈزۈمى ئاستىدا، بارلىق ئايماق - خوشۇنلار چىڭ سۇلالىسى ھۆكۈمىتىنىڭ ئەمىرى - پەرىمانلىرىنى قوبۇل قىلىدۇ؛ ھەرقايسى خوشۇنلارنىڭ چارۋىچىلىق قىلىدىغان رايونلىرى ئايرىپ-بېرىلگەندىن كېيىن، ئۆز ئىختىيارىچە ئۆزگەرتىشكە بولىدۇ؛ ھەرقايسى خوشۇنلار ئارا، ئىچكى، تاشقى ياكى ساقلار ئارا، موڭغۇل، خەنزۇلار ئارا ئۆز ئالدىغا بارىدۇ - كەلدى قىلىشقا چەكلىنىدۇ؛ ھەرقايسى خوشۇنلاردىكى ئاھالىلەر قەرەللىك تەكشۈرۈلۈپ تۇرىدۇ؛ ئايماق - خوشۇنلارنىڭ ئەمەلدارلىرى چىڭ سۇلالىسى ھۆكۈمىتى تەرىپىدىن بەلگىلىنىدۇ ھەمدە ئەمەلدارلار بەلگىلەنگەن ئۇنۋان ۋە ئىشى ھەققىدىن بەھرىمان بولىدۇ.

ۋاڭ، گۇڭ، تەيجى ئۇنۋان نامى - قەدىمكى دەۋردە خىزمەت كۆرسەتكەن ئەمەلدارلارغا خانلىق تەرىپىدىن ئىنتىم قىلىنغان ئۇنۋان بولۇپ، گۇڭ، بەگ، بو، زى، نەن قاتارلىق بەش دەرىجىگە بۆلۈنگەن. چىڭ سۇلالىسى دەۋرىدە، ئاز سانلىق مىللەت مەركەزلىرىدە گەۋدىلىك ئۇنۋان ئىنتىم قىلىنغان، چىنۋاڭ (شاھزادە)، جۇنۋاڭ (ئىنتايىنچان)، دۆلەتنى تىنچىتىشچى بەگ، دۆلەتكە يۆلەكچى بەگ قاتارلىق ئەمەللەر بولغان. بۇلار ئومۇملاشتۇرۇلۇپ ۋاڭ، گۇڭ دەپ ئاتالغان. «تەيجى» خەنزۇچىدىكى «太子» (شاھزادە) نىڭ ئاھاڭ تەرجىمىسى بولۇپ، موڭغۇل ئاقسۆڭەكلىرىنىڭ ھۆرمەت نامى ئىدى. چىڭ سۇلالىسى دەۋرىدە، تەيجى موڭغۇللاردىكى مىراس قالىدىغان ئۇنۋان بولۇپ، دەرىجىسى دۆلەتكە يۆلەكچى بەگدىن ئۆۋەن تۇرىدۇ. ئىچكى جەھەتتە 1 -، 2 -، 3 -، 4 - دەرىجىلىك دەپ تۆت دەرىجىگە ئايرىلغان، مىراس قالدۇرۇلمىغان. تۆھپىسى يوقلارنىڭ دەرىجىسى تۆۋەنلىتىلىپ، مىراس قالدۇرۇلغان.

بەگلىك تۈزۈمى ئۇيغۇر جەمئىيىتىنىڭ كونا دەۋرىدىكى يەرلىك ئەمەل تۈزۈمى. ئاقساقال، ئەمەلدار، ھۆكۈمران دېگەن مەنىلەردە بولۇپ، پارس تىلىدىن ئۇيغۇرلارغا كىرگەن. ئەڭ دەسلەپ VIII ئەسىردىكى تۈرك مەڭگۈ تاشلىرىدا كۆرۈلىدۇ. بەگ 30 خىلدىن

قوۋم(لارنى ئاساس قىلغاچقا، قوۋملارنىڭ ئەمەلىي كۈچىگە قاراپ قۇرۇلغان. چىڭ سۇلالىسى ھۆكۈمىتى خوشۇننىڭ نوپۇس سانىنى ئېنىقلاش (نوپۇسنى ستاتىستىكا قىلىش)، تېرىلغۇ ۋە چارۋىچىلىق يەرلىرىنى تەقسىم قىلىش (يايلاقلارنى تەقسىم قىلىش)، ھەرقايسى تۈتۈنلەرنى ئىدارە قىلىش (ئاھالىنىڭ ئېقىپ كېتىشىدىن ساقلىنىش)، نىكاھ تۈزۈمىنى تەرتىپكە سېلىش، نەپقە بېرىش، قائىدە - نىزاملارنى بېكىتىش، جىنايىتىلەر ۋە قەللىرىنى تەكشۈرۈش، ھەربىي ئىشلارنى ئېنىقلاشتەك ھوقۇقى بار دەپ بەلگىلەنگەن. بىر خوشۇننىڭ باشلىقى ياساق دەپ ئاتالغان، ياساقلىققا چىڭ سۇلالىسى ھۆكۈمىتى موڭغۇل ۋاڭ، گۇڭ، تەيجى - جىملىرى ئارىسىدىن تاللانغان كىشىلەرنى قويغان. ئادەتتە ياساق ھوقۇقى مىراس قالاتتى. ياساقنىڭ ئاستىدا ياردەمچى تەيجى، خوشۇن باشقۇرىدىغان زەڭگى، يانداش زەڭگى (مېيىرىن)، جانان ئېچىن قاتارلىق ئەمەللەر تەسىس قىلىنغان بولۇپ، ئۈزلۈك ئىشلارغا نائىبلىق قىلاتتى. ياساق ئەمەلىي ھوقۇق يۈرگۈزىدىغان بولغاچقا، ئايماق - خوشۇن تۈزۈمى يەنە ياساق تۈزۈمى دەپمۇ ئاتالغان.

چىڭ سۇلالىسى دەۋرىدە، خوشۇنلار ئۈچ خىلغا ئايرىلغان: ياساق تەسىس قىلىنغان خوشۇنلار ياساقلىق خوشۇن دەپ ئاتالغان. چۆللۈكنىڭ جەنۇبى، شىمالى ۋە غەربىدىكى جايلار جەمئىي 18 ئايماق، 32 قەبىلە، 201 خوشۇنغا ئايرىلغان. يەنە باش دورغا تەسىس قىلىنغان خوشۇنلار باش دورغىلىق خوشۇن دەپ ئاتالغان. باش دورغا ئادەتتە چىڭ سۇلالىسى ھۆكۈمىتى تەرىپىدىن بىۋاسىتە تەيىنلىنىپ، مىراس قالدۇرۇلمىغان. بۇنداق خوشۇنلاردىن جەمئىي 61سى بولغان. بۇتخانىلارغا تەۋە بولغان خوشۇنلار لامالار خوشۇنى دەپ ئاتىلىپ، ياساق تەسىس قىلغان، ئادەتتە ئۇنىڭغا بۇتخانىلارنىڭ راھىب كالان (گېگەن) لىرى تەيىنلىنىپ، مىراس قالدۇرۇلغان. ئۇنىڭدىن باشقا، يەنە ئىچكى ياساق، تاشقى ياساق دەپمۇ ئايرىلغان. چۆللۈكنىڭ جەنۇبىدىكى موڭغۇللارغا ئىچكى ياساق يۈرگۈزۈلگەن، چۆللۈكنىڭ شىمالى ۋە غەربىدىكى موڭغۇللارغا تاشقى ياساق يۈرگۈزۈلگەن بولۇپ، ھوقۇق ۋە تۈزۈلمە جەھەتتىنمۇ پەرقلىنگەن.

خوشۇن ئاستىدا نىرۇ (موڭغۇلچە سۈمۈن) تەسىس قىلىنغان. سۈمۈن ئاساسەن ھەربىي بىرلىك ئىدى، كېيىن ئاستا - ئاستا خوشۇن ئاستىدىكى بىرىنچى دەرىجىلىك مەمۇرىي بىرلىك بولغاچقا، سۈمۈن زەڭگە - سى (نىرۇ جاڭخىن)، ئاغلاقچى دورغا (قۇندو)، باشو - قۇ قاتارلىقلار چېرىكلەرگە باشچىلىق قىلىپ، ھېسابات

4-، 5 - دەرىجىلىك بەگلىرىدىن سەككىزىنى باشلاپ ئۆزىنى مەلۇم قىلىشقا بارغان. داۋگواڭنىڭ 19 - يىلى (1839 - يىلى)، ھەر ئىككى يىلدا بىر قېتىم ئۆزىنى مەلۇم قىلىپ تۇرۇشقا ئۆزگەرتىلگەن. ئۆزىنى مەلۇم قىلىدىغان بەگلىرى ئادەتتە 12 - ئاينىڭ ئاخىرى بېيجىڭغا بېرىپ خانغا كۆرۈنۈپ، زىياپەتتە بولۇش قاتارلىق پائالىيەتلەردىن كېيىن، ئۆز يۇرتلىرىغا قايتىپ كەتكەن. توڭجىنىڭ 3 - يىلى (1864 - يىلى)دىن كېيىن، بەگلىك تۈزۈمىنىڭ نامى ساقلىنىپ قالغان بولسىمۇ، ئەمەلىيەتتە ئۆز رولىنى يوقاتقان. گۇاڭشۈنىڭ 13 - يىلى (1887 - يىلى)، بەگلىك تۈزۈمى رەسمىي بىكار قىلىنغان.

ھاكىمبەگى ئۇيغۇر جەمئىيىتىنىڭ يەرلىك كونا ئەمەل نامى. «ھەكەم» ئەرەبچە سۆز بولۇپ، «ھۆكۈم» - ران، ھۆكۈم قىلغۇچى» دېگەن مەنىلەردە ئىدى. XIV ئەسىرنىڭ باشلىرىدا، مەركىزىي ئاسىيا رايونىدا يەرلىك مەمۇرىي ئەمەلدارلار ھاكىم دەپ ئاتالغان. شىنجاڭدا ئۇيغۇرلار توپلىشىپ ئولتۇراقلاشقان رايونلاردا ھاكىمبەگلىرى شەھەر - يېزىلاردىكى چوڭ - كىچىك ئىشلارنى بىر تەرەپ قىلىدىغان ۋەزىپىسى كۆپ، ھوقۇقى چوڭ ئەمەلدار ئىدى. چيەنلوڭنىڭ 24 - يىلى (1759 - يىلى)، شىنجاڭ بىرلىككە كەلتۈرۈلگەندىن كېيىن، بەگلىك تۈزۈمى ئىسلاھ قىلىنىپ، كورلا، بۈگۈر، شايار، سايرام (ھازىرقى باي ناھىيىسى تەۋەسىدە)، ئاقسۇ، قەشقەر، يەركەن، خوتەن قاتارلىق سەككىز جايدىكى ھاكىمبەگلىرى 3 - دەرىجىلىك ھاكىم - بەگ قىلىپ بېكىتىلگەن. ئۇلارغا قاراشلىق ھەرقايسى يېزا - كەنتلەردىكى ھاكىمبەگلىرى 4 -، 5 -، 6 - دەرىجىلەرگە ئايرىلغان. ئۇلارنىڭ ئاستىدا مەخسۇس ئىشلارنى بىر تەرەپ قىلىدىغان بەگلىرى 10 ~ 20 گە بارغان. گۇاڭشۈنىڭ 13 - يىلى (1887 - يىلى)، بەگلىك تۈزۈمى بىلەن بىللە بىكار قىلىنغان.

بۇرۇت چىڭ سۇلالىسى دەۋرىدىكى قىرغىزلار. نىڭ نامى. دەسلەپتە يەنسەي دەرياسىنىڭ يۇقىرى ئېقىمىدا چارۋىچىلىق بىلەن شۇغۇللانغان. چىڭ سۇلالىسى دەۋرىدە موڭغۇللارغا بېقىنىپ، «بۇرۇت» دەپ ئاتالغان. بۇرۇت «ئېگىز تاغلىق رايونلاردىكى خەلق» دېگەن مەنىدە. ئۇلار كېيىن يەنسەي ۋادىسىدىن غەربتىكى تەڭرىتاغ رايونلىرىغا يۆتكىلىپ، ئىككى بۆلەككە بۆلۈنگەن: تەڭرىتاغنىڭ شىمالىدا ياشايدىغانلىرى شەرقىي بۇيرۇتلار، تەڭرىتاغنىڭ جەنۇبىدا ياشايدىغانلىرى

ئارتۇق. رايون ئىچىدىكى بارلىق ئىشلارنى ئومۇمىي جەھەتتىن باشقۇرىدىغانلار ھاكىمبەگى دەپ ئاتالغان. تېرىلغۇ ئېتىزلارنى، سۇ ئىشلىرىنى سودا - سېتىقنى، ئامانلىقنى، باجنى، قاتناش ئىشلىرىنى باشقۇرىدىغانلارنىڭ مەخسۇس ناملىرى بولغان. چيەنلوڭ مەزگىلىدە، چىڭ سۇلالىسى ھۆكۈمىتى بەگلىك تۈزۈمىنى ئىسلاھ قىلىپ ھاكىمىيەت بىلەن دىننى ئايرىۋەتكەن، بەگلىك بىلەن ئاخۇنلۇق ۋەزىپىسىنى ئۆزئارا قوشۇمچە ئۆتۈگۈزۈمگەن. بەگلىك دەرىجىسى بېكىتىلىپ، ھاكىمبەگلىرى ئۈچ دەرىجىگە ئايرىلغان. قالغان 4 - دەرىجىدىن 7 - دەرىجىگىچە دەرىجە پەرقى ئوخشاش بولمىغان. دەرىجىگە قاراپ ئوخشىمىغان مىقداردا دىيانەتلىك بولۇش پۇلى بېرىلگەن. ۋەزىپىسىدىن پايدىلىنىپ نەپ ئالىدىغانلارغا بۇ خىل پۇل بېرىلمىگەن. بەگلىك ئەمەلىنى ئەۋلادلىرىغا مىراس قالدۇرۇش بىكار قىلىنىپ، ۋەزىپىسىدىن چۈشۈرۈش ياكى ۋەزىپىسىنى ئۆستۈرۈشنىڭ ھەممىسىدە مۇقىم بەلگىلىمە بېكىتىلگەن. 3 - دەرىجىدىن 5 - دەرىجىگىچە بولغان بەگلىرىنى بېكىتىشتە مەسلىھەتچى ئامبال ئاۋۋال نامزاتنى تاللاپ تولۇقلاپ تەستىق سېلىشقا بولىدىغان. 6 -، 7 - دەرىجىلىك بەگلىرىنى ئالدى بىلەن ھەرقايسى شەھەرلەردىكى خان ئامباللار نامزاتى تاللاپ مەسلىھەتچى ئامبالغا سۈنۈپ، مەسلىھەتچى ئامبالنىڭ تولۇقلاپ تەستىقلىشىغا سۈندۈرۈلگەن. مەسلىھەتچى ئامبال پەسىل بويىچە تىزىمغا ئېلىپ ۋاسساللار مەھكىمىسىگە يوللىغان. چىڭ سۇلالىسى دەۋرىدە، بەگلىرىنى چەتلەشتۈرۈش سىياسىتى يۈرگۈزۈلگەن، يۇقىرى دەرىجىلىك بەگلىرىنىڭ ئۆز يۇرتلىرىدا، كىچىك دەرىجىلىك بەگلىرىنىڭ ئۆز يېزىلىرىدا ۋەزىپە ئۆتۈشى چەكلەنگەن. ھاكىمبەگلىرىنىڭ ئۈرۈك - تۇغقانلىرىنىڭ قول ئاستىدا ۋەزىپە ئۆتۈشىگە يول قويۇلمىغان. چىڭ سۇلالىسى ھۆكۈمىتى يەنە ھەرقايسى جايلاردىكى 5 - دەرىجىدىن يۇقىرى بەگلىرىنى نۆۋەتلىك شىپ چىڭ سۇلالىسى ئوردىسىغا سالماغا بېرىش تۈزۈمىنى يولغا قويغان، بۇ «بەگلىرىنىڭ يىللىق ئۆزىنى مەلۇم قىلىشى» دەپ ئاتالغان. دەسلەپتە ئۈچ گۇرۇپپا بولۇپ ئۆزىنى مەلۇم قىلىش بەلگىلەنگەن، كېيىنچە تۆت گۇرۇپپىغا ئۆزگەرتىلگەن. ھەر يىلدا بىر گۇرۇپپا چىڭ سۇلالىسى ئوردىسىغا ئۆزىنى مەلۇم قىلىدىغان بولۇپ، ھەر بىر گۇرۇپپىدا 20 ئادەم بولغان. ئۇزاق ئۆتمەي ئالتە گۇرۇپپىغا ئۆزگەرتىلىپ، ھەر گۇرۇپپىدىكى ئادەم سانى 10 غا قىسقارتىلغان، جىياڭنىڭ 16 - يىلى (1811 - يىلى)، توققۇز گۇرۇپپىغا ئۆزگەرتىلگەن. ئادەتتە 3 - دەرىجىلىك ھاكىمبەگى

غەربىي بۇيرۇتلار دەپ ئاتالغان. ئۇلار ئاساسەن چارۋى-چىلىق بىلەن شۇغۇللىنىپ، دېھقانچىلىقنى قوشۇمچە قىلغان. VIII ئەسىرنىڭ ئوتتۇرىلىرى، چىڭ سۇلالىسى ھۆكۈمىتى جۇڭغار ئاقسۆڭەكلىرىنىڭ ھەم چوڭ - كىچىك خوجىلارنىڭ توپلىغىنى تىنچىتىۋالدىن كېيىن، ئىلگىر - كېيىن بولۇپ چىڭ سۇلالىسى ھۆكۈمىتىگە بېقىنغان. بۇرۇنلارنىڭ ھەرقايسى قەبىلىلىرىنىڭ مەركەزلىرى «بېي» (يەنى بەگ) دەپ ئاتىلىپ، «ئاغلاق - چى» قاتارلىق چوڭ - كىچىك ئەمەل ناملىرى بولغان. «قەشقەر مەسلىھەتچى ئامبىلى خانغا مەكتۇپ يوللاپ ئۇنىڭغا يۈپۈكلۈك قالماق ئىنتام قىلغان. 2 - دەرىجى - لىكتىن 7 - دەرىجىلىككىچە بولغان ئەمەللەر بېرىلگەن» («چىڭ سۇلالىسى تارىخىغا ئائىت ماتېرىياللار»، 529 - جىلد). يەنە بىر يۈلەك بۇرۇتلار خېيلۇڭجياڭ ئەتراپىغا كۆچۈپ كەتكەن، «جۇڭگو - رۇسىيە غەربىي شىمالىي چېگرىلارنى تەكشۈرۈپ ئايرىش كېلىشىمى» ئىمزالانغاندىن كېيىن، كۆپ قىسىم ئاھالىلىرى يەر بىلەن قوشۇپ چارۋىسىگە ئايرىپ بېرىلگەن.

نوپۇس دەپتىرى ئوردىنىڭ پۇقرالارنىڭ ئەھۋالىنى ئىگىلەش ئۈچۈن يۈرگۈزگەن ئاھالىلەرنى تىزىملاش تۈزۈمى. خەن سۇلالىسىدە غەربىي يۇرت قورۇق - چېگى مەھكىمىسى قۇرۇلغاندىن كېيىن، تەۋەسىدىكى تەڭرىتاغنىڭ جەنۇبى ۋە شىمالىدىكى ھەرقايسى شەھەر، بەگلىكلەر ھەم يىراق تاغلىق رايونلاردىكى ئاھالىلەر تەكشۈرۈپ تۇرۇلغان. «خەننامە. غەربىي يۇرت تەزكىرىسى»دىكى نوپۇس تىزىملىكىدىن بۇنى ئېنىق كۆرۈۋالغىلى بولىدۇ. تاڭ سۇلالىسى يەر تەقسىم قىلىپ بېرىش، ئىجارە ھەققى يىغىش، ھاشارغا سېلىش ۋە غەلە - پاراق يىغىش تۈزۈملىرىنى يولغا قويۇپ،

ھەمدە نوپۇس رويخېتىنى ھاشارغا سېلىش، غەلە - پاراق يىغىش، يەر تەقسىملىشىنىڭ ئاساسى قىلغان. جېنگۇەننىڭ 14 - يىلى 8 - ئايدا (640 - يىلى)، قوچو (بۈگۈنكى تۇرپان) تىنچىتىلغاندىن كېيىن، تاڭ سۇلالىسى ھۆكۈمىتى دەرھال نوپۇس ئېنىقلاشقا كىرىشكەن. تۇرپاندىن تېپىلغان ۋەسقىلەردىكى «قوچو - نىڭ ئىدىقۇت ناھىيىسىدىكى لى شىجۇ قاتارلىقلارنىڭ نوپۇس دەپتىرى كۆتىكى» ئەينى ۋاقىتتىكى پۇقرالارنىڭ نوپۇسى رويخەتكە ئېلىنغانلىقى ئىپتىدائىي ماتېرىيال ھېسابلىنىدۇ. تاڭ سۇلالىسى غەربىي يۇرتنى باشقۇرغاندا، يەر تۈزۈمىگە ماسلاشتۇرۇش ئۈچۈن ئوخشاشمايدىغان ئۈچ خىل نوپۇس ئېنىقلاش ئۇسۇلىنى قوللانغان: (1) ئىۋىرغول (بۈگۈنكى قۇمۇل)، قوچو (بۈگۈنكى تۇرپان)، بەشبالىق (بۈگۈنكى جىسار) قاتارلىق رايونلاردا ئوتتۇرا تۈزۈلۈش بىلەن ئوخشاش بولغان ئايماق، ناھىيە، يېزا، تۈتۈن تۈزۈمى يولغا قويۇلغان. نوپۇس ئېنىقلاشتا ئىلتىماس قىلغان ھەرقايسى تۈتۈنلەر كۆتەككە ئاساسلانغان، بۇ كۆتەكتە نوپۇس ئىگىسى، جان سانى، يېشى، سالاھىيىتى، يېرىنىڭ مو سانى، ئالغان ياكى ئالىغان ئېتىز سانى قاتارلىقلار ئاساس قىلىنغان. يەرلىك ھۆكۈمەت تەرىپىدىن قايتا تەكشۈرۈپ، كۆچۈرۈپ كىتايچە قىلىنىپ نوپۇس پىرىقىغا يوللانغان. مۇشۇ ئاساستا ئايماق، ناھىيە، يېزا، تۈتۈن قاتارلىقلارنىڭ ھەممىسىدە ئۆزئارا ھۆددىگە بېرىش تۈزۈلمىسى يولغا قويۇلۇپ، يەر تەقسىملىشى، غەلە - پاراق يىغىش، ھاشارغا چىقىش قاتارلىق ھەر خىل تۈزۈملەرنىڭ ئەمەللىشىشىگە ھەققىي كاپالەتلىك قىلىنغان. (2) ئەنشىدىكى تۆت قورغاندا نوپۇس سانىنى ئوردىغا مەلۇم قىلىپ، باج يىغىشنىڭ مۇمكىنچىلىكى بولمىغاچقا، ئاھالىلەرنى نوپۇسقا ئېلىپ كەسىپ بويىچە ئىشقا قويۇش، نوپۇسنى باشقۇرۇش ئىشلىرى پەقەت ئەنشى قورۇقچىبەگ مەھكىمىسىگە سۈنۈلۈپ، نوپۇس پىرىقىغا رەسمىي سۈنۈلمىغان. (3) تۈتۈن تۈزۈلدىغان ئايماق - مەھكىمە تەۋەسىدىكى غەربىي تۈرك، تۈركەش قاتارلىقلار تۈزۈلمە جەھەتتىن بەشبالىق قورۇقچىبەگ مەھكىمىسىنىڭ باشقۇرۇشىدا بولغاچقا، ئىچكى جەھەتتىكى خەلق ئىشلىرىغا پۈتۈنلەي ئۆزى ئىگىدارچىلىق قىلغان. چارۋىچى قوۋملار دائىم كۆچۈپ يۈرگەچكە، مۇكەممەل بولغان نوپۇس رويخېتى تۈزۈمى يولغا قويۇلمىغان. (رەڭلىك قىستۇرما ۋاراق - نىڭ 5 - بېتىگە قارالسۇن)

غەربىي بۇيرۇتلار دەپ ئاتالغان. ئۇلار ئاساسەن چارۋى-چىلىق بىلەن شۇغۇللىنىپ، دېھقانچىلىقنى قوشۇمچە قىلغان. VIII ئەسىرنىڭ ئوتتۇرىلىرى، چىڭ سۇلالىسى ھۆكۈمىتى جۇڭغار ئاقسۆڭەكلىرىنىڭ ھەم چوڭ - كىچىك خوجىلارنىڭ توپلىغىنى تىنچىتىۋالدىن كېيىن، ئىلگىر - كېيىن بولۇپ چىڭ سۇلالىسى ھۆكۈمىتىگە بېقىنغان. بۇرۇنلارنىڭ ھەرقايسى قەبىلىلىرىنىڭ مەركەزلىرى «بېي» (يەنى بەگ) دەپ ئاتىلىپ، «ئاغلاق - چى» قاتارلىق چوڭ - كىچىك ئەمەل ناملىرى بولغان. «قەشقەر مەسلىھەتچى ئامبىلى خانغا مەكتۇپ يوللاپ ئۇنىڭغا يۈپۈكلۈك قالماق ئىنتام قىلغان. 2 - دەرىجى - لىكتىن 7 - دەرىجىلىككىچە بولغان ئەمەللەر بېرىلگەن» («چىڭ سۇلالىسى تارىخىغا ئائىت ماتېرىياللار»، 529 - جىلد). يەنە بىر يۈلەك بۇرۇتلار خېيلۇڭجياڭ ئەتراپىغا كۆچۈپ كەتكەن، «جۇڭگو - رۇسىيە غەربىي شىمالىي چېگرىلارنى تەكشۈرۈپ ئايرىش كېلىشىمى» ئىمزالانغاندىن كېيىن، كۆپ قىسىم ئاھالىلىرى يەر بىلەن قوشۇپ چارۋىسىگە ئايرىپ بېرىلگەن.

نوپۇس دەپتىرى ئوردىنىڭ پۇقرالارنىڭ ئەھۋالىنى ئىگىلەش ئۈچۈن يۈرگۈزگەن ئاھالىلەرنى تىزىملاش تۈزۈمى. خەن سۇلالىسىدە غەربىي يۇرت قورۇق - چېگى مەھكىمىسى قۇرۇلغاندىن كېيىن، تەۋەسىدىكى تەڭرىتاغنىڭ جەنۇبى ۋە شىمالىدىكى ھەرقايسى شەھەر، بەگلىكلەر ھەم يىراق تاغلىق رايونلاردىكى ئاھالىلەر تەكشۈرۈپ تۇرۇلغان. «خەننامە. غەربىي يۇرت تەزكىرىسى»دىكى نوپۇس تىزىملىكىدىن بۇنى ئېنىق كۆرۈۋالغىلى بولىدۇ. تاڭ سۇلالىسى يەر تەقسىم قىلىپ بېرىش، ئىجارە ھەققى يىغىش، ھاشارغا سېلىش ۋە غەلە - پاراق يىغىش تۈزۈملىرىنى يولغا قويۇپ،



قەبرىدىن قەبۇل بولغان نوپۇس دەپتىرى نوپۇسنى رويخەتكە ئېلىشقا ئالاھىدە ئەھمىيەت بەرگەن

مال - مۈلۈكنى تىزىملاش دەپتىرى ۋېي،

جىن، جەنۇبىي - شىمالىي سۇلالىلەر دەۋرىدىكى تۇتۇن-گە قاراپ مال - مۈلۈكلەرنى رويخەتكە ئېلىش تۈزۈمى، خەن سۇلالىسى دەۋرىدىكى ئاددىي ھېساباتتىن كەلگەن. ھەربىر تۇتۇننىڭ مال - مۈلۈكلەرنىڭ ئاز - كۆپلۈكىگە ئاساسەن رويخەتكە ئېلىپ باج - سېلىق بەلگىلەنگەن. تۇرپاندىن شىمالىي لياڭ دەۋرىدىكى مال - مۈلۈكلەرنى تىزىملاش دەپتىرىنىڭ پارچىلىرى تېپىلغان. كېيىن «مال - مۈلۈكلەرنى تىزىملاش دەپتىرى» ئىشلىتىلمەيدىغان بولغان. بىراق، تۇتۇنغا قاراپ باج - سېلىق، ئالۋاڭ - ياساق ئېلىش تۈزۈمى داۋاملىق يولغا قويۇلۇپ، تاڭ سۇلالىسىنىڭ باج - سېلىق، ئالۋاڭ - ياساق ئېلىشنىڭ مەنبەسى بولغان.

كۆك دەپتىرى تاڭ سۇلالىسىدىكى رويخەت شەكىللىرىنىڭ بىرى. قوچو (بۈگۈنكى تۇرپان) دىن تېپىلغان كۆك دەپتىرىنىڭ كۆپىنچىسى سۇغرىش سىستېمىلىرىدىكى توغان - توسىلار بويىچە تۈزۈلگەن بولۇپ، توغان - توسا ئىگىلىرى ئۆزىنى مەلۇم قىلىپ خەتكە ئالدۇرىدۇ. دەپتەردە تۈتۈن ئىگىسىنىڭ ئىسىم-فامىلىسى، تېرىلغان كۆكنىڭ مۇسائى، ئۆزى تېرىلغان ياكى ئىجارىگە بەرگەنلىكى، يانچىلارنىڭ ئىسىم - فامىلىسى، ئايرىلغان نوپۇسى قاتارلىقلار كۆنىرىپ خاتىرىلەنگەن. بەزى كۆك دەپتىرىگە يەنە شۇ يەردە تېرىلغان زىرائەت نامى يېزىلىپ، يەر بېجى ئېلىشنىڭ ئىسپاتى قىلىنغان.

قۇل سودىسى قەدىمكى دەۋردىكى بىرخىل سودا - سېتىق ئۇسۇلى. نىيا قەدىمكى خارابىلىقتىن قېزىۋېلىنغان قارۇشتى يېزىقىدىكى ھۆججەتلەر ئىچىدە (تەخمىنەن III ~ IV ئەسىرلەرگە تەئەللۇق) 1995 - يىلى بايقالغان بىر پارچە ھۆججەت قېرىنداشلارنىڭ مىراسىنى ئولۇشۇش ھەققىدىكى كېلىشىمنامە بولۇپ، ئۇنىڭدىكى مال - مۈلۈكلەر تىزىملىكىدە «ئەر قۇل»، «ئايال قۇل» دېگەن ناملار ئۇچرىغان. بۇرۇن تېپىلغان قارۇشتى يېزىقىدىكى ۋەسىقىلەردىمۇ قۇل ئېلىپ - سېتىشقا دائىر خاتىرىلەر كۆپ ئۇچرىغان. بىر ئايال قۇلنىڭ سېتىلىش باھاسى 41 توپ يىپەك رەخت بولغان. تۇرپاندىكى ئاستانە قەبرىستانلىقىدىن تېپىلغان خەنزۇچە ھۆججەتلەردە قۇل ئېلىپ - سېتىشقا دائىر ۋەسىقىلەر ناھايىتى كۆپ. مەسىلەن، قوچو چېڭخېڭنىڭ 8 - يىلى (509 - يىلى)، جەي شاۋيۈەن ئۈچ يېرىم توپ پاختا رەختكە 25 ياشلىق بىر قۇل سېتىۋالغان. يەن شونىڭ 4 - يىلى (627 - يىلى)، جاۋ مىڭ-

شېر بىر مەلىكىلىك ئىشلەپچىقىرىش (مەلۇم ئىشلەپچىقىرىش تېخنىكىسىغا ئىگە قۇل) نى 380 كۈمۈش پارماققا 20 يىللىق سېتىۋالغان، بۇ ئىشلەپچىقىرىش سېتىلىش باھاسى ئەڭ يۇقىرى بولغان بىر مىسالدۇر. يەن شونىڭ 6 - يىلى (639 - يىلى)، بىردىنبىر سوغدى يېزىقىدا يېزىلغان قۇل ئېلىپ - سېتىشقا دائىر توختامنامىدە سوغدىيا دۆلىتى (بۈگۈنكى ئۆزبېكىستاندىكى سەمەرقەنت) دە ئايال قۇلنىڭ سېتىلىش باھاسى 120 پارى كۈمۈش تەڭگىسىگە توختىغان، قوچودا بولسا قۇلنىڭ باھاسىنى بازار بەلگىلىگەن. تاڭ سۇلالىسى كەيپۈەن يىللىرىدا قوچو (تۇرپان) بازىرىدا 12 ~ 13 ياشلىق ئۇيغۇر قۇل 40 توپ رەخت بىلەن ئالماشتۇرۇلغان. مەركىزىي ئاسىيادىكى غۇز سودىگەرلىرى قۇل، كالا، ئاتلارنى بۇ جايغا ئەكەلگەن ياكى بۇ جايدىن شەرققە ئاپىرىپ ساتقان. قەدىمكى ئىدىقۇت شەھىرىدىن ئىلى-گىر-كېيىن بولۇپ تېپىلغان ئۇيغۇرچە ۋەسىقىلەردىمۇ قۇل ئېلىپ - سېتىشقا دائىر ھۆججەتلەر بايقالغان، بۇ ھۆججەتلەردىكى توختامنامىلەردە بىر قۇلنىڭ باھاسى 52 قامدۇ (رەخت يۈل) ياكى توققۇز ياستۇق ئاق كۈمۈش بولغان. بۇ ھۆججەتلەرنىڭ يىل دەۋرى تەخمىنەن 13 - ئەسىرلەرگە مەنسۇپ.

سودا بېجى غەربىي يۇرتتىكى بوستانلىق دۆلەتلىرىنىڭ ئاساسلىق مالىيە كىرىمى. VII ئەسىرنىڭ ئاخىرىلىرىدىكى جەنۇبىي - شىمالىي سۇلالىلەر دەۋرىدە، كۈسەن (بۈگۈنكى كۇچا)، ئۇدۇن (بۈگۈنكى خوتەن) لەردىكى سودىگەرلەرنىڭ ھەممىسى كۈمۈش پۇلدار بولغان باج تۆلىگەن. تارىم ئويمانلىقىنىڭ شەرقىي جەنۇبىي چېتىدىكى تۇيغۇن دۆلىتى (300 ~ 688 - يىللار) دە مۇقىم باج ئېلىش تۈزۈمى يولغا قويۇلغان، كېرەك بولغاندا بايلاردىن، سودىگەرلەردىن سودا بېجى قاتارلىق ھەرخىل باجلار ئېلىنغان. VI ئەسىردە تېلېلار ئىمپېرىيىسى (بۈگۈنكى قۇمۇل)، قوچو (بۈگۈنكى تۇرپان)، قاراشەھەر قاتارلىق جايلارنى تىزگىنلەپ، ئۇ جايلارغا دائىمىي تۇرۇشلۇق ئەمەلدار - بەگلەرنى ئەۋەتىپ، كېلىپ - كەتكەن غۇز سودىگەرلىرىدىن باج ئېلىپ تۇرغان. تاڭ گاۋزۇ ۋۇدىنىڭ 2 - يىلى (619 - يىلى)، غەربىي تۈركلەر تېلېلارنى ھەيدىۋېتىپ، قوچو ۋە تارىم ئويمانلىقىنى تىزگىنلەپ، ھەرقايسى ئەللەردىن سودا بېجى قاتارلىق ھەرخىل باجلارنى ئالغان. كىيۈ جەمەتىنىڭ ئىدىقۇت ئۇيغۇر خانلىقى دەۋرىدە (502 ~ 640 - يىللىرى)، سودىدىن ئېلىنىدىغان باج «باھا پۇلى» دەپ ئاتىلىپ، ھەر ئىككى تەرەپ تەڭ يېرىمىدىن

ئېلىپ كېتىشنىڭ مۇقەررەر نەتىجىسى.

پاك - دىيانەتلىك بولۇش تەمىناتى ھۆكۈمەت ئەمەلدارلىرىغا بېرىلىدىغان ئىش ھەققىدىن سىرتقى يەر ياكى كۆمۈش پۇل. پاك - دىيانەتلىك بولۇش يېرى سوڭ سۇلالىسىدىن باشلانغان. چىڭ سۇلا- لىسى يۇڭجىڭ خان دەۋرىدە، مۈلكىي بەگلەرگە پاك - دىيانەتلىك بولۇش پۇلى بېرىلگەن، چيەنلوڭ خان دەۋ- رىدە ھەربىي بەگلەرگە پاك - دىيانەتلىك بولۇش پۇلى بېرىلگەن. ئەمەلدارلارنىڭ دەرىجىسى يۇقىرى - تۆ- ۋەن، رايونلار پەرقى پەرقلىق بولغاچقا، بېرىلىدىغان پۇل سانىمۇ ئوخشىمىغان. ئۇيغۇر بەگلىرىگە بېرىلىدە- خان پاك - دىيانەتلىك بولۇش تەمىناتى پاك - دىيانەت- لىك بولۇش پۇلى ۋە پاك - دىيانەتلىك بولۇش يېرى دەپ ئىككى خىلغا بۆلۈنگەن. پاك - دىيانەتلىك بولۇش پۇلى «پاك - دىيانەتلىك تەڭگىسى» دەپ ئاتالغان. ئۇ قەشقەر، خوتەن، يەركەن قاتارلىق جايلاردىكى بەگلەر- گە بېرىلگەن. ئەڭ دەسلەپتە مەھكىمە ئىسپاتنامە تارقى- تىپ بەرگەن. بىراق، بەگلەر ئۆزىگە تەۋە ئاھالىلەرنى يىغىپ «پۇل» توپلايدىغانلىقتىن، قانۇنسىز ئىشلار كۆپ يۈز بەرگەن. چيەنلوڭنىڭ 40 - يىلى (1775- يىلى)، مەھكىمىدىكىلەر ئۆزى بىر تۇتاش يىغىپ، بەگلىك دەرىجىسىنىڭ يۇقىرى - تۆۋەنلىكى بويىچە ئاي- رىپ تارقىتىشقا ئۆزگەرتىلگەن. بەگلەرنىڭ كىرىم مەنبەسى بولغاچقا، پاك - دىيانەتلىك بولۇش پۇلى بې- رىلىگەن، باشقا شەھەرلەردىكى كىچىك سودىگەرلەر سودا - سېتىق قىلىدىغان جايلاردىكى بەگلەرگە پاك - دىيانەتلىك بولۇش يېرى بېرىپ، پاك - دىيانەتلىك بولۇش پۇلى بەرمىگەن، پاك - دىيانەتلىك بولۇش يېرى- نىڭ سانى بەگلىك دەرىجىسىنىڭ يۇقىرى - تۆۋەنلىكى- گە قاراپ پەرقلىق مۇئامىلە قىلىنغان، شۇنىڭ بىلەن بىللە تېرىقچىلىق قىلىشقا ۋە ئائىلە ئىشلىرىنى قىلىشقا بەلگىلىك ساندىكى يانچىلار بېرىلگەن. چيەنلوڭ دەۋرىدە، 3 - دەرىجىلىك ھاكىمبەگگە 200 پاتمان يەر ۋە 100 يانچى، 4 - دەرىجىلىك بەگگە 150 پاتمان يەر ۋە 50 يانچى، 5 - دەرىجىلىك بەگگە 100 پاتمان يەر ۋە 30 يانچى، 6 - دەرىجىلىك بەگگە 50 پاتمان يەر ۋە 15 يانچى، 7 - دەرىجىلىك بەگگە 30 پاتمان يەر ۋە سەككىز يانچى بېرىلگەن. جياچىڭ دەۋرىدە بېرىلى- دىغان يەر ۋە يانچىلارنىڭ سانى ئازايتمىغان. شۇنداق بولسىمۇ بەگلەر مەھكىمىدىكىلەر بىلەن تىل بىرىكتۈ- رۈپ، ھوقۇقىدىن پايدىلىنىپ يەر ۋە يانچىلارنى بەلگە- لەنگەن ساندىن نەچچە ھەسسە ئارتۇق ئىگىلىۋالغانىدە.

تۆلىگەن. باج نىسبىتى سودا مىقدارىنىڭ تەخمىنەن %4 نى ئىگىلىگەن. تاڭ سۇلالىسى غەربىي يۇرتتى بىرلىككە كەلتۈرگەندىن كېيىن، كەيپۇەننىڭ 7 - يى- لى (719 - يىلى)، ھەربىي ئېھتىياجنى قامداش ئۈ- چۈن سودا بېجى يېغىشقا پەرمان چۈشۈرۈلگەن. شىمال- دىكى قاتناش يولىدا قاتناپ يۈرىدىغان سودىگەرلەردىن ئېلىنىدىغان باجغا ئۈرۈمچى (ئۈرۈمچى) مەسئۇل بول- غان.

ئىككى تۈزۈمى ئوتتۇرا ئەسىردە مەركىزىي ئا- سىيا قاتارلىق جايلاردا يولغا قويۇلغان سۈيۈرغاللىق تۈزۈمى. ئىككى ئەرەبچە «سۈيۈرغال قىلىش» دېگەن مەنىدە ئىدى. سۈيۈرغاللىققا بېرىلگەن يەرلەردىكى يەر بېجى تۆھپە كۆرسەتكەن ۋاڭ، بەگلەرگە تەمىنات سۈپ- ىتىدە ئىنئام قىلىنغان. ئىككى تۈزۈمى قاراخانىيلار سۇ- لالىسى ھەم قوشنا ئەللەردىكى رايونلاردا يولغا قويۇل- غان. ئىككىنچى ئىگە بولغۇچىلار «موكتا» دەپ ئاتىلىپ، سۈيۈرغال قىلىنغان يەرلەرگە باش ۋالىي قاتارلىقلار مەمۇرىي ھوقۇق يۈرگۈزگەن. كېيىنچە خىزمەت كۆر- سەتكەن، تۆھپە كۆرسەتكەن ۋاڭ، بەگلەرگىلا ئەمەس، ئادەتتىكى ئەمەلدار ۋە ھەربىي ئەمەلدارلارغىمۇ ئىش ھەققى تەرىقىسىدە بېرىلىدىغان بولغان. ئەڭ دەسلەپكى سۈيۈرغالدىن يەرلەرنى ئۆمۈرلۈك ۋارىسلىق قىلىشقا بېرىش، ھەتتا مىراسلىققا بېرىشكە ئۆزگەرتىلگەن. ئىككى تۈزۈمى ھوقۇق مەركەزلەشكەن مەركىزىي ھۆكۈمەت بىلەن قارىمۇقارشى نەرسە ئىدى. فېئودال ئاقسۆڭەكلەر سۈيۈرغال يەرلەرگە ۋارىسلىق قىلىش ھوقۇقىغا ئېرىش- كەندىن كېيىن، بار كۈچى بىلەن ئۆز تەسىر دائىرىسىدە- نى كېڭەيتىپ، مەركىزىي ھۆكۈمەتتىن ئايرىلىپ چى- قىش غەربىدە قالايمىقان ئۇرۇش، تالاش - تارتىشلار- نى توختاتىمىغان. سۈيۈرغال سانىنىڭ كۆپىيىشىگە ئە- گىشىپ، ھۆكۈمەتنىڭ يەر بېجىمۇ نىسبەتەن ئازىيىپ كەتكەن. نۇرغۇن ئەمەلدار ۋە ئەسكەرلەرنى بېقىش ئۈ- چۈن، يەنە داۋاملىق سۈيۈرغال قىلىش ئۇسۇلى بىلەن ئۇلارنىڭ تەمىناتىنى ھەل قىلغان، شۇنىڭ بىلەن باج كىرىمى تېخىمۇ ئازىيىپ دۆلەت خەزىنىسى قۇرۇق- لىپ قالغان. بۇنداق يامان ئەھۋاللارنىڭ ئۈزلۈكسىز تەكرارلىنىپ تۇرۇشى مەركىزىي ھۆكۈمەتنىڭ ئاجىز- لىشىپ سۈيۈرغال ئىگىلىرىنىڭ كۈچىيىشىدەك ئەھۋال- لارنى كەلتۈرۈپ چىقارغان. مەركىزىي ئاسىيا تارىخىدا فېئودال خوجىلارنىڭ خانلىقتىكى ھۆكۈمرانلىق ئورۇن- دى ئىگىلىۋېلىشى ياكى مەركىزىي ھۆكۈمەتتىن ئايرى- لىپ مۇستەقىل بولۇۋېلىشى دەل ئىككى تۈزۈمى ئەۋج

تەڭ ئىكەن. 19 - ئەسىرنىڭ ئوتتۇرىلىرىدا، غەربلىك-لىرى جەنۇبىي شىنجاڭدا ئومۇميۈزلۈك قوللىنىۋاتقان ئۆلچەم بىرلىكلىرى ئۈستىدە تەكشۈرۈپ سەككىزىنى كۆڭۈلدە قالدۇرۇپ ئۆلچەش ئۇسۇلىنىڭ بىردەك قوللىنىلغانلىقى ئۈستىدە دوكلات بەرگەن. بىراق، ئۆلچەش نەتىجىسىدە ناھايىتى چوڭ ئۆزگىرىش بولغان. ئەمەلىيەتتە، ئىككى خىل چارەك ئىشلىتىلگەن. بىر-خىل چارەك ئاشلىقنى كەملەشتە ئىشلىتىلگەن:

1 چارەك 7.16 ~ 9.55 كىلوگرامغا تەڭ؛ يەنە خىل بىر چارەك خام يىپەك ۋە چايىنىڭ ئېغىرلىقىنى ئۆلچەشتە ئىشلىتىلگەن: 1 چارەك 2.27 ~ 3.07 كىلوگرامغا تەڭ بولغان. XX ئەسىرنىڭ ئوتتۇرىلىرى تەكشۈرۈلگەن دوكلاتتا 1 چارەك ئاشلىق 9.55 ~ 14.93 كىلوگرامغا تەڭ بولغان. چارەكنىڭ ئۆلچىمى ئۈزلۈكسىز كېڭەيگەن. (2) يەر كۆلىمى. 1 پاتمان ئۇرۇق بىلەن تېرىلدىغان يەرنىڭ كۆلىمى 1 پاتمان يەر دەپ ئاتالغان. جەنۇبىي شىنجاڭدا قەدىمكى دەۋردىكى يېزا ئىگىلىك زىرائەتلىرىنى تېرىش ئۆلچىمىدە 1 پاتمان يەر بۆكۈ تۈزۈمىدىكى 59 ~ 79 مو (1 مو 614.39 كۋادرات مېتىر) غا تەڭ، سۇندۇرۇپ ھېسابلىغاندا 3.6249 ~ 4.8537 گېكتار بولاتتى. (3) ياغاچ چۈبگۈز ئىككى خىل بولۇپ، ھەر بىرىنىڭ ئۇزۇنلۇقى 5 گەز ۋە 2.5 گەز كېلەتتى. چىڭ سۇلالىسى دەۋرىدە ياسالغان ئۆلچەم ئۆلچىمىگە (1 گەز 32 سانتىمېتىرغا تەڭ) ئاساسلانغاندا، ياغاچ ئۆلچىمىنىڭ ھەر بىرى 160 سانتىمېتىر ۋە 80 سانتىمېتىرغا توغرا كېلەتتى. بۇ خىلدىكى كونا تۈزۈم چىڭ سۇلالىسى دەۋرىدە ۋە XX ئەسىرنىڭ باشلىرىدا ئومۇميۈزلۈك قوللىنىلغان، ھازىر قايتا ئىشلىتىلمەيدىغان بولغان.

سۇغىرىش ئېتىزى بوستانلىقلاردىكى سۇغىرىش تېرىلدىغان يەرلەر. «خەننامە. غەربىي يۇرت تەزكىرەسى» دە خاتىرىلىنىشىچە، ساڭ خۇڭياڭ خانغا مەكتۇپ سۇنۇپ: «بۈگۈرنىڭ شەرقى ... زېمىنى كەڭ، سۇ، ئوت - چۆپلىرى مول، 5000 گېكتاردىن ئارتۇق سۇ-لۇق تېرىلغۇ يېرى بار ئىكەن. ھاۋاسى ئىللىق، يېرى مۇنبەت ئىكەن، ئېرىق - ئۆستەڭ چېپىپ زىرائەت تېرىسا ... چېرىك ئۇرغۇزۇپ تېرىقچىلىق قىلىشقا پايدىلىق» دېگەن. شۇنىڭدىن كېيىن كۆچمەنلەر بوز يەر ئېچىپ تېرىقچىلىق قىلىشقا باشلىغان. بۇ دېھقانچىلىق-تىكى سۇغىرىش ئىشلىرىنى زور تەرەققىياتلارغا ئېرىشتۈرگەن. جىن، تاڭ سۇلالىلىرى دەۋرىدە، قوچو (تۇرپان) رايونىدا يەرلەر يەرنىڭ سۈپىتى ۋە سۇغىرىش

رىسۇ ناھايىتى كۆپ بولغان. توڭجىنىڭ 3 - يىلى (1864 - يىلى)، دېھقانلار قوزغىلىڭىدىن كېيىن، بەگلەر پاك - دىيانەتلىك بولۇش تەسىناتىغا ئېرىشىشكە ئامالسىز قالغان. گۇاڭشۇنىڭ 10 - يىلى (1884 - يىلى)، شىنجاڭ ئۆلكە بولۇپ قۇرۇلغاندىن كېيىن، بۇ تۈزۈم بەگلىك تۈزۈمى بىلەن تەڭلا بىكار قىلىنغان.

يانچى كونا جەمئىيەتتە بەگلەرگە يەر تېرىپ بېرىش ۋە زېمىنىنى ئۆتەيدىغان ئۇيغۇر دېھقانلىرىنىڭ ئاتىلىشى. چيەنلوڭنىڭ 24 - يىلى (1759 - يىلى)، شىنجاڭ بىرلىككە كەلتۈرۈلگەندىن كېيىن، بەگلىك تۈزۈمى داۋاملىق يولغا قويۇلغان. بەگلەرگە پاك - دىيانەتلىك بولۇش تەسىناتى سۈپىتىدە مەلۇم مىقداردىكى تېرىلغۇ يەر بېرىلىشتىن سىرت، يەنە دەرىجىسىگە قاراپ شۇ يەرلەرگە ئىشلەيدىغان دېھقانلارمۇ ئورۇنلاشتۇرۇلغان. يەرگە ئىشلەيدىغان دېھقانلارنىڭ سانى 20 ~ 30 دىن تارتىپ ھەتتا 100 گىچە يەتكەن، ئۇلار ئاساسەن تېرىقچىلىق، قول ھۈنەرۋەنچىلىك بىلەن شۇغۇللانغان ھەمدە ھەمراھ بولۇش، قول بولۇش قاتارلىق ئىشلاردا بولغان، ئاشلىق بېجى تاپشۇرمىغان، ئورنى قوللار بىلەن ئوخشاش بولغان. گۇاڭشۇنىڭ 13 - يىلى (1887 - يىلى)، بەگلىك تۈزۈمى بىلەن تەڭلا بىكار قىلىنغان.

ئۇيغۇرلاردىكى كونا ئۆلچەم تۈزۈمى (1) چارەك. قەدىمدىن تارتىپ ئىشلىتىلىشكە باشلىغان. چيەنلوڭنىڭ 24 - يىلى (1759 - يىلى)، قەشقەر، خوتەن، يەركەن قاتارلىق جايلاردىكى ئەمەلدارلارنىڭ يۇقىرىغا يوللىغان مەلۇماتىغا ئاساسلانغاندا، ھەرقايسى جايلاردىكى ئۆلچەم بىرلىكلىرى ئوخشاش ئەمەس ئىكەن. كېيىن ھۆكۈمەت بىردەك ئۆلچەم بىرلىكىنى بېكىتكەن. «چىڭ سۇلالىسى قانۇنلىرىدىن ئۆرنەكلەر» دىكى خاتىرىلەرگە ئاساسلانغاندا، 1 پاتمان 53 كۈرە ئاشلىققا، 1 غەلبۇر 6.625 كۈرەگە، 1 چارەك 10 جىڭغا تەڭ ئىكەن. بۇنىڭدىن قارىغاندا، ئۇنى ھەم مىقدارنى، ھەم سىغىمچانلىقىنى ئۆلچەشتە ئىشلىتىلگەن. «خەننامە. تۈزۈك - كالىپندارچىلىق تەزكىرەسى» دە بېكىتىلگەن ئەنئەنىۋى سۇندۇرۇپ ھېسابلاش نىسبىتى 1 تاغار 120 جىڭغا باراۋەر. يۇقىرىقىدەك ئۆلچەشتە سەككىزىنى كۆڭۈلدە قالدۇرۇپ ئۆلچەش ئۇسۇلى قوللىنىلغان. چىڭ دەۋرىدىكى خەزىنە تۈزۈمىدە خىڭ ئۆلچىمى (1 جىڭ 597 گرامغا تەڭ) بويىچە سۇندۇرۇپ ھېسابلىغاندا، 1 چارەك 5.97 مىڭ گرامغا

ئىگىلىرىنىڭ ئىجارە ھەققى يىغقانلىقى توغرىسىدىكى مەزمۇنلار خاتىرىلەنگەن. تۇرپاندىن تېپىلغان ۋەسقىلەرگە ئاساسلانغاندا، قوچو (تۇرپان)دا ئىجارىگە بېرىلگەن ئېتىز «يازلىق ئېتىز» دەپ ئاتالغان. ئىجارە ئېتىزلار ھەققىدىكى خاتىرە ئەڭ دەسلەپ شىمالىي ۋېي سۇلالىسى تەيەننىڭ 2 - يىلى (436 - يىلى) ئۇچرايدۇ، كېيىن قوچو كىيۇ جەمەتىنىڭ ئىدىقۇت ئۇيغۇر خانلىقى دەۋرى (502 ~ 640) دە ۋە تاڭ دەۋرىدىكى قوچو رايونلىرىدا كەڭ ئومۇملاشقان. يەرنى ئىجارىگە ئالغۇچى باج ۋە ھاشارغا، ئىجارىگە بەرگۈچى ئورۇق، دېھقانچىلىق سايمانلىرى ۋە تېرىقچىلىق ھايۋانلىرىغا ئىگە بولغان. يەر مەھسۇلاتىنىڭ كۆپ - ئازلىقى پەرقىگە ئاساسەن ئىجارە ھەققىدىمۇ پەرق بولغان. ئادەتتە 10 - نىڭ 5 ئۇلۇش ئەتراپىدا بولغان. تاڭ دەۋرىدىن كېيىن، يەر ئىگىسى ۋە يەرنى ئىجارە ئالغۇچى ئىككى تەرەپ مەھسۇلاتىنى تەڭ يېرىمىدىن ئايرىپ ئالدىغان تۈزۈم يولغا قويۇلغان. يەرنى ئىجارىگە بېرىشتە يەنە تۆۋەندىكى كىسەك ئەھۋاللار كۆرۈلگەن: تېرىلغۇ يەر تارقاق جايلاشقان، ئارىلىقى يىراق بولغانلىقتىن ئۆزئارا ئىجارىگە بېرىلگەن، تېرىشقا قۇربى يەتمىگەنلىكتىن ئىجارىگە بېرىلگەن، يەنە يەرلەر يىپەك يولىنىڭ مۇھىم قاتناش تۈگۈنىگە جايلاشقانلىقتىن كۆپ مىقداردىكى پۇل ئوبوروت بولۇپ، ئىجارە ھەققىنى پۇل بىلەن تۆلەش ئەھۋاللىرىمۇ كۆرۈلۈشكە باشلىغان. قوچو دەۋرىدە «يازلىق باھاسى» دا تاپشۇرىدىغان كۈمۈش تەڭگە بارلىق ئىجارە ھەققىنىڭ 1/3 نى ئىگىلىگەن. ئۇدۇن (خوتەن)، كۈسەن (كۇچا) قاتارلىق جايلاردىمۇ ئومۇمىي جەھەتتىن ئوخشىشىپ كېتەتتى. كېيىنكى تارىخىي باسقۇچتا يەر ئىجارىگە بېرىش مۇناسىۋەتلىرىدە چوڭ ئۆزگىرىش بولمىغان. (رەڭلىك قىستۇرما ۋاراقىنىڭ 5 - بېتىگە قارالسۇن)

چېرىك تۇرغۇزۇپ تېرىقچىلىق قىلىش تارىختىكى خانلىقلار خانلىق قوشۇنىنى ئاشلىق بىلەن تەمىنلەش ئۈچۈن ئەمگەكچىلەرنى تەشكىللەپ، ھۆكۈمەت يەرلىرىدە تېرىقچىلىق قىلىشتەك دېھقانچىلىق شەكلى. بۇ خىلدىكى چېرىك تۇرغۇزۇپ تېرىقچىلىق قىلىش ئىشلىرى خەن سۇلالىسىدىن باشلىنىپ، تاڭ سۇلالىسى دەۋرىدە كېڭەيگەن، تېرىقچى چېرىكلەر تېرىقچىلىق قىلىشى، پۇقرالارنىڭ تېرىقچىلىق قىلىشى دەپ ئىككىگە بۆلۈنگەندىمۇ، ئاساسەن چېرىكلەر تېرىقچىلىق قىلغان.

خەن دەۋرى جاك چيەننىڭ غەربىي يۇرتقا قىلغان

ئەھۋالىغا قاراپ سۇغىرىش ئېتىزى، سازلىق يەر (سۇ-لۇق يەر)، شورلۇق يەر، كۆلچەكلىك يەر (سۇ يىغىلىپ قالغان ئېتىز) لەر دەپ ئوخشاش بولمىغان تۈرلەرگە ئايرىلغان. سۇنىڭ ئەمەلىي ئەھۋالىغا قاراپ مەزگىللىك نۆۋەت بىلەن سۇغىرىلغان، ئۆستەڭ باشقۇرۇش ئورگىنى قۇرۇلغان. كۈسەن (كۇچا) رايونلىرىدا قېزىش - چېپىش ئورگىنى، قېزىش - چېپىش بېگى تەسىس قىلىنىپ، مەھسۇلاتنىڭ ئېشىشىغا كاپالەتلىك قىلىش ئۈچۈن سۇ ئىنشائات قۇرۇلۇشلىرىنى قەرەللىك رېمونت قىلىشقا مەسئۇل بولۇپ، خەلققە ھەيدەكچىلىك قىلىپ تۇرغان.

سوقا بىلەن يەر ھەيدەش ئۆكۈزگە سوقا سۆرۈش تىپى يەر ھەيدەپ دېھقانچىلىق قىلىش سوقا بىلەن يەر ھەيدەش دەپ ئاتىلىدۇ. شىنجاڭدا سوقا بىلەن يەر ھەيدەش خەن دەۋرىدىن باشلانغان بولۇپ، ئاساسەن تەڭرىتاغنىڭ جەنۇبى ۋە شىمالىدىكى خەن سۇلالىسى چېرىك تۇرغۇزۇپ تېرىقچىلىق قىلغان رايونلاردا شۇنداق تېرىقچىلىق قىلىنغان. ئىلى ۋىلايىتىنىڭ موڭغۇلكۈرە ناھىيىسىدە خەن دەۋرىگە ئائىت قەبرىستانلىقتىن قېزىۋېلىنغان سوقا بىلەن تۆمۈر چىشى شەنشى ئۆلكىسىنىڭ گۈنچۇڭدىكى لوڭشېن ناھىيىسىدىن قېزىۋېلىنغان سوقا تۆمۈر چىشىنىڭ شەكلى بىلەن ئوخشىشىپ كېتىدۇ. كۆنچى دەرياسىنىڭ ئوتتۇرا ئېقىنىدىكى خەن، جىن دەۋرلىرىگە مەنسۇپ قەدىمكى شەھەر خارابىلىقىدىنمۇ شەكلى مۇشۇنىڭغا ئوخشايدىغان سوقا تۆمۈر چىشى بايقالغان. يۇقىرىدا بايان قىلىنغان تۆمۈردىن ياسالغان سوقا چىشى خەن دەۋرىدە غەربىي يۇرتتا چېرىك تۇرغۇزۇپ تېرىقچىلىق قىلىشتىن قېپقالغان قالدۇق بولسا كېرەك، غەربىي يۇرتتىكى خەلق ئارىسىدا تېخى كەڭ قوللىنىلىمىغان. ۋېي، جىن مەزگىللىرىدە كىرو-ران (لوپنۇرغا يېقىن) دا چېرىك تۇرغۇزۇپ تېرىقچىلىق قىلىنغان بولۇپ، ئۆكۈز بىلەن يەر ھەيدەش ئەھۋاللىرى كۆپ كۆرۈلگەن. VII ئەسىردىن كېيىن، تاڭ دەۋرىدىكى قوچو ئايمىقىدا سوقا بىلەن يەر ھەيدەش ئومۇميۈزلۈك كېڭەيتىلىپ، يېزا ئىگىلىك ئىشلەپچىقىرىش كۈچلىرى كۆرۈنەرلىك ئۆستۈرۈلگەن.

يەر ئىجارىگە بېرىش تۈزۈمى فېئودال يەر ئىگىلىرىنىڭ ئىجارىگەش دېھقانلارنى ئېزىشنىڭ بىر خىل ئۇسۇلى. ۋېي، جىن دەۋرلىرىدە، تارىم ئويمانلىقىدا ئاللىقاچان يولغا قويۇلغان. II ~ IV ئەسىرلەردىكى قارۇشتى يېزىقىدىكى ۋەسقىلەردە يەر

يەتكەن. تېرىقچىلىق قىلغان چېرىكلەر 4000 ~ 5000 ئەتراپىدا بولۇپ، كورلا، بۈگۈر، پىشامشانلار. دىكىنى قوشاندا 7000 غا، تېرىلغان يەر 10 مىڭ موغا يەتكەن. ئۇسۇن بىلەن بولغان تالاش - تارتىشنى تىنچىد. تىش ئۇچۇن، قۇم (ئاقسۇ)، قاراشەھەر قاتارلىق جايلاردىكى قىسقا مەزگىللىك تېرىقچىلىق ھېسابلىنىمىغان. *ئىرىقىسى خەن دەۋرى* چېرىك تۇرغۇزۇپ تېرىقچىلىق قىلىش كۆلىمى كۆرۈنەرلىك كىچىكلىگەن، ئۇنىڭ ئۈستىگە مۇقىم بولمىغان. يوڭپىڭنىڭ 16 - يىلى (مىلادىيە 73 - يىلى)، دوڭۇ چېرىك باشلاپ ھۇنلارنىڭ قۇيان قاغانىنى مەغلۇپ قىلىپ، ئىۋىرغول (بۈگۈنكى قۇمۇل) چېرىكى بېگى تەسىس قىلىپ، ئىۋىرغولدا تېرىقچىلىق قىلغان. جىيەنچۇنىڭ 2 - يىلى (مىلادىيە 77 - يىلى) غا بارغاندا ئەمەلدىن قالدۇرۇلغان. يوڭجىيەنىڭ 6 - يىلى (131 - يىلى)، ئىۋىرغولدا چېرىكى ئامبال تەسىس قىلىنىپ تېرىقچىلىق قىلىنغان. يۈەنجىيانىڭ تۇنجى يىلى (151 - يىلى)، 500 دەك چېرىك ھۇنلارنىڭ قۇيان قاغانى تەرىپىدىن يوقىتىلغان. قۇشتىكى چېرىك تۇرغۇزۇپ تېرىقچىلىق قىلىش مۇمىن جەھەتتىن مۇشۇنىڭغا ئوخشاش بەزىدە گۈللىنىپ، بەزىدە خارابىلىشىپ تۇرغان. يوڭپىڭنىڭ 17 - يىلى (مىلادىيە 74 - يىلى)، خەن سۇلالىسى قوشۇنى ھۇنلارنى مەغلۇپ قىلىپ، قورۇل چېرىكى بېگى تەسىس قىلغان. قورۇل چېرىكى بېگى گۈەن لۇڭ نەچچە يۈز چېرىكىنى باشلاپ لۈكچۈندە تېرىقچىلىق قىلغان. قورۇل چېرىكى بېگى گېڭ گۇاڭ نەچچە يۈز چېرىكىنى باشلاپ ئالتۇنبالىق (جىسسار) تا تېرىقچىلىق قىلغان. جىيەنچۇنىڭ تۇنجى يىلى (مىلادىيە 76 - يىلى)، ھۇنلارنىڭ قورشاپ ھۇجۇم قىلىشىغا ئۇچراپ ئوتتۇرا تۈزلەڭلىككە چېكىنىپ كەتكەن. يۇڭيۈەننىڭ 3 - يىلى (مىلادىيە 91 - يىلى)، بەن چاۋ غەربىي يۇرت قورۇقچىبەگلىك ئورنىغا ئولتۇرۇپ، قورۇل چېرىكى بېگىنى ئەسلىگە كەلتۈرۈپ، 600 چېرىك بىلەن ئالدى قۇش تەۋەسىدىكى قوچودا تېرىقچىلىق قىلغان ھەمدە ئارقا قۇش تەۋەسىدىكى جىسساردا تېرىقچى بېگى تەسىس قىلىپ تېرىقچىلىق قىلغان، يوڭچۇنىڭ تۇنجى يىلى (107 - يىلى) بىكار قىلىنغان. يەنگۇاڭنىڭ 2 - يىلى (123 - يىلى)، بەن يۇڭ 500 چېرىك بىلەن لۈكچۈندە تېرىقچىلىق قىلغان، يوڭجىيەنىڭ 2 - يىلى (127 - يىلى) بىكار قىلىنغان. يوڭپىڭنىڭ 16 - يىلى (مىلادىيە 73 - يىلى) دىن كېيىن، كروراندىكى چېرىك تۇرغۇزۇپ تېرىقچىلىق قىلىش ئىشلىرىمۇ ئوردا ۋەزىرلىرىنىڭ قارشى تۇرۇشى بىلەن، جىيەنچۇڭ.

سەپىرىدىن كېيىن، غەربىي يۇرت بىلەن ئوتتۇرا تۈزلەڭلىكتىكىلەرنىڭ ئالاقىسى بارغانسېرى قويۇقلىشىشقا باشلىغان. سەپەرگە چىققانلارنىڭ ئاشلىق مەسىلىسىنى ھەل قىلىش ئۈچۈن، تىيەنخەن يىللىرى (مىلادىيەدىن ئىلگىرىكى 100 ~ 97 - يىللىرى) دا، خەن سۇلالىسى ھۆكۈمىتى بۈگۈر، كورلا قاتارلىق جايلارغا نەچچە يۈز چېرىك ئەۋەتىپ تېرىقچىلىق قىلغۇزغان ھەم يالۋاچ چېرىكى دېگەن مەنەپ تەسىس قىلىپ ئۇلارنى باش قۇرغان. ئۇرۇق، ئۆكۈز، دېھقانچىلىق سايمانلىرى قاتارلىق ئىشلەپچىقىرىش ماتېرىياللىرىنىڭ ھەممىسىنى ھۆكۈمەت تەمىنلىگەن. چېرىكلەر ۋە ئۇلارنىڭ ئائىلە تاۋابىئاتلىرىنىڭ ئېھتىياجىدىن ئاشقان ھوسۇلنىڭ ھەممىسى ھۆكۈمەتكە تاپشۇرۇلغان. جاۋدى دەۋرىگە بارغاندا (مىلادىيەدىن ئىلگىرىكى 86 ~ 74 - يىلى)، ئوردا ساڭ خۇڭياڭ ئوتتۇرىغا قويغان بۈگۈردە چېرىك تۇرغۇزۇپ تېرىقچىلىق قىلىشنى كېڭەيتىش تەكلىپىنى قوبۇل قىلىپ، ئۇزۇن تاتى (چىرانىڭ شەرقىي شىمالىدا) نىڭ خان تېگىنى لايتاننى چېرىكى سان - غۇن قىلىپ تەيىنلەپ، بۇ پىلانى يۈرگۈزۈشكە ئەۋەتكەن. دىجىيەنىڭ 2 - يىلى چېرىك تۇرغۇزۇپ تېرىقچىلىق قىلىشنىڭ ئۈزلۈكسىز (مىلادىيەدىن ئىلگىرىكى 68 - يىلى) كېڭىيىشىگە ئەگىشىپ، گۇناھى كەچۈرۈم قىلىنغان جىنايەتچىلەرنى قوشقاندا كورلا تەۋەسىدە تېرىقچىلىق قىلىشقا قاتناشقان چېرىكلەر كۆپىيىپ 1500 گە يەتكەن. يۈەنپىڭنىڭ 4 - يىلى (مىلادىيەدىن ئىلگىرىكى 77 - يىلى)، خەن سۇلالىسى پىشامشان خانلىقىنىڭ تەكلىپىگە ئاساسەن ئەمىرلەشكەردىن بىر، چېرىكتىن 40 نى مىرەن شەھىرى (بۈگۈنكى چارقىلىق تىكى مىرەن) گە تېرىقچىلىق قىلىپ ئاشلىق توپلاشقا ئەۋەتكەن. كېيىن كۆلىمى كېڭىيىپ يېتەكچى چېرىك چېبەگ تەسىس قىلىپ، ئۇلارغا مەسئۇل قىلغان. شېنجۇنىڭ 2 - يىلى (مىلادىيەدىن ئىلگىرىكى 60 - يىلى)، غەربىي يۇرت قورۇقچىبەگ مەھكىمىسى قۇرۇلۇپ، چېرىك تۇرغۇزۇپ تېرىقچىلىق قىلىش مەسئۇلى كىزى كورلىدىن ئالدى قۇش (تۇرپان ئەتراپى) قا يۆتكەلگەن. يۈەندى چۈيۈەننىڭ تۇنجى يىلى (مىلادىيەدىن بۇرۇنقى 48 - يىلى)، قورۇل چېرىكچىبەگ مەھكىمىسى قۇرۇلۇپ، چېرىك تۇرغۇزۇپ تېرىقچىلىق قىلىش ئىشلىرىغا مەسئۇل بولغان. تېرىقچى چېرىكلەر دەسلەپ يارغول شەھىرى (بۈگۈنكى تۇرپاننىڭ غەربىدە) ئورۇنلاشقان، كېيىن ئىدىقۇت شەھىرى (بۈگۈنكى تۇرپاننىڭ شەرقىي جەنۇبى) گە يۆتكەلگەن. تېرىقچىلىق قىلىنغان رايونلار شەرقتىكى لۈكچۈن رايونلىرىغىچە

ئىلىك تۇنجى يىلى (76 - يىلى) بىكار قىلىنغان. ئۈچ پادىشاھلىق دەۋرى «دەريالار تەپسىراتى ئىد. براھلىرى» دىكى خاتىرىلەرگە ئاساسلانغاندا، سۈمەينىڭ باشچىلىقىدا نەچچە مىڭ چېرىك كروران، پىشامشان قاتارلىق جايلاردا تېرىقچىلىق قىلىپ، چەرچەن دەريا-سىدا سۇ ئىنشائاتلىرىنى ياساپ، «قىلىپ ئۈچ يىل تېرىقچىلىق، دۆۋىلەندى تاغدەك تېرىق» تەك ئەھۋالنى بارلىققا كەلتۈرگەن. نىيادا دېھقانچىلىق ئىشلىرى مەھ-كىمىسى تەسىس قىلىنىپ تېرىقچىلىقمۇ قىلىنغان. ۋېي، جىن مەزگىللىرىدە، كروراندىكى چېرىك تۇرغۇ-زۇپ تېرىقچىلىق قىلىش ئىشلىرىمۇ غەربىي يۇرت دور-خابىنىڭ رەھبەرلىكىدە خەلق ۋە چېرىكلەرنىڭ سانى 1000 غا يېقىنلاشقان. IV ئەسىردىن كېيىن ھەممىسى توختىتىلغان.

تالغ سۇلالىسى دەۋرى VII ئەسىردە، تالغ سۇلا-لىسى غەربىي يۇرتتى بىرلىككە كەلتۈرگەندىن كېيىن چېرىك تۇرغۇزۇپ تېرىقچىلىق قىلىش يۇقىرى دولقۇنغا كۆتۈرۈلگەن. ۋۇزېتەن چاڭشۇنىڭ تۇنجى يىلى (692 - يىلى)، ۋالڭ شياۋجېي قوشۇن باشلاپ تۈبۈت-لەرنى مەغلۇپ قىلىپ، تەڭرىتاغنىڭ جەنۇبى ۋە شىما-لىغا 30 مىڭ دائىمىي تۇرۇشلۇق قوشۇن ئەۋەتكەن. چېرىك تۇرغۇزۇپ تېرىقچىلىق قىلىنغان رايونلار ئەتى (كوچا) دە 20 ئورۇن، سۇلى (قەشقەر) دا يەتتە ئو-رۇن، قاراشەھەردە يەتتە ئورۇن، بەشبالىق (جىمى-سار) تا 20 ئورۇن، ئىسۇرغول (بۈگۈنكى قۇمۇل) دا بىر ئورۇن، توقسۇندا بىر ئورۇن بولۇپ، جەمئىي تېرىقچىلىق قىلىنغان يەر 56 ئورۇن بولغان. تېرىقچى-لىق قىلىنغان يەرنىڭ كۆلىمى خەن دەۋرىدە تېرىقچى-لىق قىلىنغان يەر كۆلىمىدىن بىر ھەسسە ئاشقان. كەييۈەن يىللىرى (713 ~ 741)، ئەنشى قورۇقچى-بەگ مەھكىمىسىنىڭ ئاشلىق ئامبىرى توشۇپ كەتكەن. بەشبالىقتا ساقلانغان ئاشلىق بەش يىلدىن ئارتۇق يې-پىشكە يېتەتتى. ئۇنىڭدىن باشقا، ھەرقايسى ئايماقلاردا ھاشارغا سېلىش ئۇسۇلى بىلەن خەلق كۈچىدىن پايدىلى-نىلغان ھەمدە ئۇلار ياردەمچى تېرىقچىلار دەپ ئاتالغان. مەسىلەن، توقسۇن قوشۇنىنىڭ 50 گېكتار، لۈكچۈن قوشۇنىنىڭ 30 گېكتار، بەيشۈي (بۈگۈنكى تۇرپاننىڭ غەربىي شىمالىدىكى بەيياڭگو) قوشۇنىنىڭ 20 گېكتار-غا يەتكەن. تېرىقچىلىق قىلىنغان يەرلەردىن چىققان ھوسۇل مەھكىمىگە تاپشۇرۇلۇپ، مەمۇرىي چىقىملار-نىڭ ئېھتىياجى ئۈچۈن ئىشلىتىلگەن.

ئوردا يەنە يەرلىكتىكى بارلىق تۇرۇشلۇق قو-شۇنلارنىڭ تېرىقچىلىق بىلەن شۇغۇللىنىشى ھەققىدە

تالغ دەۋرىدە چېرىك تۇرغۇزۇپ تېرىقچىلىق قى-لىش ئىشلىرىغا دائىر مەركەزدىن تارتىپ يەرلىككەچە بىر يۈرۈش باشقۇرۇش سىستېمىسى بار ئىدى. خەن گاۋزۇڭ دەۋرىدە «ئېتىز - ئېرىق ئىشلىرىنى بىلگۈچى بەگ» دەيدىغان مەنەپ بولغان، كەييۈەننىڭ گۈللەنگەن دەۋرلىرىدە ئومۇملاشتۇرۇلۇپ «ئېتىز - ئېرىق ئىشلى-رى بېگى» دەپ ئاتالغان. ئەنشى، بەشبالىق ئېتىز - ئېرىق ئىشلىرى بېگىلىك ۋەزىپىسىنى ئادەتتە قورۇقچى بەگ ياكى ھېراۋۇل قوشۇمچە ئۆتىگەن. ھەرقايسى ئاي-حاق - مەھكىمىلەردىكى ئېتىز - ئېرىق ئىشلىرى بېگى-لىك ۋەزىپىسىنى ئايماق - مەھكىمىنىڭ بېگى قوشۇمچە ئۆتىگەن، كونكرېت ئىشلارغا ئامبار پىرقىسى مەسئۇل بولغان. ھەرقايسى قاراشلىق تېرىقچىلىق ئورۇنلىرى بېكىتىلىپ، ھەرقايسى ئۆزلىرىنىڭ ھوقۇقىنى يۈر-گۈزگەن. تالغ دەۋرىدىكى تېرىقچىلىق قىلىش ئىشلىرى كەييۈەن مەزگىلىدە گۈللەپ ياشنىغان. كېيىن ھەرقاي-سى مەھكىمە - ئايماقلاردىكى تېرىلغۇ يەرنىڭ كۆپىيىد-شىگە ئەگىشىپ، ئەمگەك كۈچى قىس بولۇشتەك ئەھ-ۋال كۆرۈلگەنلىكتىن، باشقۇرۇش ئۇسۇلى ئامالسىز ئۆزگەرتىلگەن: چېرىكلەر تېرىقچىلىق قىلىدىغان يەر-لەر پۇقرالارغا ئىجارىگە بېرىلگەن، بۇنىڭ بىلەن چې-رىكلەرنىڭ ئورنىدا پۇقرالار تېرىقچىلىق قىلىشقا ئۆز-گەرگەن. پۇقرالار چېرىكلەردىن قالغان يەرلەرنى ئىجا-رىگە ئېلىپ تېرىغان، بىر قىسىم ئىشلەپچىقىرىش ساپ-حانلىرىنى يەنىلا ھۆكۈمەت تەسىنلىگەن. پۇقرالار ھەر يىلى ھوسۇلنىڭ %50 نى يەر ئىجارىسى سۈپىتىدە ھۆ-كۈمەتكە تاپشۇرغان.

نۇمۇن سۇلالىسى دەۋرى بۇ دەۋردە غەربىي يۇرتتا

قىشقا ئايرىم بەش مو يەر بېرىلگەن. (4) ئۇيغۇرلار تېرىقچىلىق قىلىش. جەنۇبىي شىنجاڭدىكى ئۇيغۇرلارنى ئىلىغا كۆچۈرۈپ ئاپىرىپ قاقاسلىقلاردا تېرىقچىلىق قىلدۇرغان، شۇ مىللەتتىن بولغان ھاكىمىيەتلىكەر ئۇلارنى باشقۇرغان. ھەربىر تۈتۈن يىلىغا 16 دېن ئاشلىق تاپشۇرغان. شىنجاڭنىڭ جەنۇبىي قەدىمدە «ئۇيغۇرلار رايونى» دەپ ئاتالغان. (5) خوشۇنلار تېرىقچىلىق قىلىش. ئىچكىرى جايلاردىن ئىلىغا شىبە، مانجۇ قاتارلىق سەككىز تۇغلۇق خوشۇننىڭ ئەمەلدار - چېرىكلىرى ۋە بىكار چېرىكلەرگە يەر بېرىلگەن. شىبەلەر ئۆزلىرى تېرىپ، ئۆزلىرى يەپ ئۈنۈمى كۆرۈنەرلىك بولغان، مانجۇلار دېھقانچىلىق قىلىشتا خىلمۇ خىل قىلىپ، يىنجىلىقلارغا يولۇققان. يۇقىرىدىكى ھەر خىل شەكىلدىكى چېرىك تۇرغۇزۇپ تېرىقچىلىق قىلىش ئىشلىرى چېرىك سۇلالىسىنىڭ ئاخىرلىرىغىچە داۋاملاشقان بولۇپ، چېرىك تۇرغۇزۇپ تېرىقچىلىق قىلىش ئىشلەپچىقىرىشنىڭ تەرەققىياتىدا ئاكتىپ رول ئوينىغان.

شىنجاڭ تېرىقچىلىق قىلىش نىزامنامىسى نىزامنامە ئىسمى. چىڭ سۇلالىسى ئىچكىرىدىكى دېھقانلارنى شىنجاڭغا كېلىپ قاقاسلىقلارنى ئېچىپ دېھقانچىلىق قىلىشقا تەشكىللىگەن ھەمدە ئوخشىمىغان دەۋرلەردە ئوخشىمىغان تېرىقچىلىق قىلىش نىزامنامىسىنى بېكىتكەن. مۇھىم بولغانلىرىدىن: (1) چيەنلوڭنىڭ 21 - يىلى (1766 - يىلى)، شەنشى، گەنسۇنىڭ باش ۋالىيسى ۋۇ داشەن بەش ماددىلىق «مورىدا پۇقرالارنى ئورۇنلاشتۇرۇش نىزامنامىسى» نى بەلگىلىگەن. نىزامنامىدە ھەربىر تۈتۈنگە تېرىش ئۈچۈن ھۆكۈمەت يېرىدىن 30 مو يەر بېرىلىدۇ، يەر تېرىغۇچىلار ئالتە يىلدىن كېيىن غەللە - پاراق تاپشۇرىدۇ، ھەر مودىن ئېلىنىدىغان ئاشلىق 9.63 كاپچى (تەخمىنەن بىر كۈرە) بولىدۇ، ھەر 30 تۈتۈن 10 ئۆيلۈك، ھەر 10 ئۆيلۈك بىر مەھەللە قىلىپ تەشكىللىنىدۇ. ئۇلارغا تۈتۈن بېشى، مەھەللە بېشى قويۇلىدۇ، 100 تۈتۈنگە توشقانلارغا مىراب بېگى، يېزا بېگى، يۈزبېشى قاتارلىقلار قويۇلىدۇ، ھەرقايسىلىرى ئۆز دائىرىسىدىكى كونكرېت ئىشلارنى باشقۇرىدۇ دەپ بەلگىلىگەن. بۇ نىزامنىڭ ئاساسلىق مەزمۇنى شىمالىي شىنجاڭنىڭ ھەرقايسى جايلىرىدىكى پۇقرالارنىڭ تېرىقچىلىق قىلىش ئىشلىرىدا ئومۇميۈزلۈك قوللىنىلغان. (2) داۋگۇاڭنىڭ 26 - يىلى (1846 - يىلى)، ئىلى جياڭجۇنى ساينغا «ئۈرۈمچىدە تېرىقچىلىق قىلىش نىزامنامىسى» نى بەلگىلىگەن. نىزامنامىدە ئۈرۈمچى رايونىدا بوزيەر

چېرىك تۇرغۇزۇپ تېرىقچىلىق قىلىشنىڭ كۆلىمى بىر - ئاز كىچىك بولغان. تېرىقچىلىق قىلىنغان يەر ئاساسەن بەشبالىق (جىمسار)، چەرچەن، قەشقەر، ئۈدۈن قا. تارلىق جايلار بىلەنلا چەكلەنگەن. تېرىقچى چېرىكلەر، ھۈنەرۋەنلەرنىڭ سانى 1000 ئەتراپىدا بولغان. مىڭ سۇلالىسى دەۋرىدە، جۇڭغارلار جەنۇبىي شىنجاڭدىكى دېھقانلارنى ئىلىغا يۆتكەپ دېھقانچىلىق قىلدۇرغان، ئۇلار «تارانچى» دەپ ئاتالغان.

چىڭ سۇلالىسى دەۋرى چىڭ دەۋرىدە، شىنجاڭدا چېرىك تۇرغۇزۇپ تېرىقچىلىق قىلىش ئىشى XVII ئەسىرنىڭ ئاخىرلىرى باشلانغان بولۇپ، ئاساسەن چېرىكلەرنى ئاشلىق بىلەن تەمىنلەش مەقسەت قىلىنغان. XVIII ئەسىرنىڭ ئوتتۇرىلىرى شىنجاڭ بىرلىككە كەلتۈرۈلگەندىن كېيىن، كۆچمەنلەرنىڭ شىنجاڭدا دېھقانچىلىق قىلىش ئىشلىرى باشلانغان: (1) چېرىكلەر تېرىقچىلىق قىلىش. خەنزۇ، ئۇيغۇرلارنى ئاساس قىلغان يېشىل تۇغلۇقلار قوشۇن ئەمىلىدىكى تۈزۈلمە بويىچە مەركەزلىك تېرىقچىلىق قىلغان، ھۆكۈمەت يەر، دېھقانچىلىق سايىمىنى، ئۇلاغ، ئۇرۇق قاتارلىقلارنى ئاجرىتىپ بەرگەن. ھەر بىر ئادەم 20 مو يەر تېرىپ، يىلىغا تەخمىنەن 15 دېن ئاشلىق ئېلىپ، ئۆز ئېھتىياجىدىن ئاشقان ئاشلىقلارنىڭ ھەممىسىنى يۇقىرىغا تاپشۇرغان. ئىش ھەققى ھېسابغا ئاشلىق ئېلىپ ئۆز ئائىلىسىنى باققان. بىر قىسىم چېرىكلەر تېرىغان يەرلەر دېھقانلارغا تېرىشقا ئىجارىگە بېرىلگەن. (2) پۇقرالار تېرىقچىلىق قىلىش، يەنە تۈتۈنلەر تېرىقچىلىق قىلىش دەپمۇ ئاتىلىدۇ. ئىچكىرىدىن شىنجاڭغا كېلىپ يەر تېرىغۇچىلارنىڭ ھەر بىر تۈتۈنگە 30 مو يەر بېرىلگەن، كۆپرەك تېرىيدىغانلارغا چەك قويۇلمىغان، ھۆكۈمەت ئىشلەپچىقىرىش ۋاسىتىلىرى ۋە تۇرمۇش لازىمەتلىكلەر بىلەن تەمىنلىگەن. يەرنىڭ مۇددىتى توشقاندا پۇقرالارغا بېرىلىپ، ھۆكۈمەت ئادەم ئەۋەتىپ بىر تۇتاش باشقۇرغان. (3) جىنايەتچىلەر تېرىقچىلىق قىلىش. ئىچكىرىدىن شىنجاڭغا ئېلىپ چىققان جىنايەتچىلەر تېرىقچىلىققا سېلىنغان، ھۆكۈمەت دېھقانچىلىق سايىمىنى، ئۇرۇق قاتارلىقلار بىلەن تەمىنلىگەن. ھەر بىر ئادەم 12 مو يەر تېرىپ ھۆكۈمەتكە 6 دېن ئاشلىق تاپشۇرغان. بۇنداق يەرلەر چېرىكلەر تېرىقچىلىق قىلغان يەرلەر بىلەن قوشۇپ تېرىلىپ، چېرىكلەرنىڭ نازارەتچىلىكىدە بولغان، قېچىپ كەتكۈچىلەر قاتتىق جازالانغان. مۇددىتى توشۇپ خاتالىق ئۆتكۈزۈلمەي يۈرتىغا قايتۇرۇلماي شۇ جايدا نوپۇسقا ئالدۇرۇلغان. ئائىلە تۈزۈمى ئېلىپ چىققۇچىلارغا ئائىلىسىنى بې-

ئېچىپ ئىككى يىلدىن كېيىن غەللە - پاراق تاپشۇردى. باج سوممىسى ئۆزگەرمەيدۇ دەپ بەلگىلەنگەن. (3) گۇاڭشۇنىڭ 13 - يىلى (1887 - يىلى)، شىنجاڭنىڭ باش مۇپەتتىشى ليۇ جىنتاڭ «بۇقارلار تېرىقچىلىق قىلىش نىزامنامىسى» نى بەلگىلىگەن. نىزامنامىدە مەيلى ئاتا - بالا، ئاكا - ئۇكا ياكى باشقىلار بولسۇن، ھەر ئىككى ئادەم بىر تۈتۈن قىلىنىپ، بىر تۈتۈنگە 60 مو يەر بېرىلىدۇ. ھۆكۈمەت ئۆكۈز، دېھقانچىلىق سايمانلىرى ۋە بەش ئايلىق تۇرمۇش راسخوتى بېرىپ تۇرىدۇ؛ بۇلارنىڭ ھەممىسى كۈمۈشكە سۈندۈرۈلگەندە 71.1 مىڭ مو بولۇپ، ئىككى يىل ئىچىدە ئاشلىق بىلەن قايتۇرۇلىدۇ. ئۈچ يىلغىچە غەللە - پاراق تۆلەيدۇ، دەسلەپكى يىلى يېرىمى قىسقارتىلىدۇ، كېيىنكى يىلى پۈتۈن ئېلىنىدۇ؛ ھەر 10 تۈتۈنگە ئۈنۈپ، 50 تۈتۈنگە ئەللىكىپىشى، 250 تۈتۈنگە بىر ئادەم جارىيەگە ئەۋەتىلىدۇ، 10 تۈتۈن ئۆز ئارا بىر - بىرىگە ئىگە بولۇشۇپ، قاتلام سۇ قاتلام باشقۇرۇلىدۇ، خالىغاندەك دېھقانچىلىقنى تاشلاپ قويۇپ كېتىشكە يول قويۇلمايدۇ دەپ بەلگىلەنگەن. يەنە «شەخسلەر ئاچقان بوز يەرلەر» مۇ بار، ئادەتتە بۇنداق يەرلەر شەخسلەر ئۆزلىرى ئۈچۈنلا تېرىلىدۇ، ئاز ساندىكى چوڭ تۈتۈنلەر شەخسىي يەرلىرىنى ئادەم يالاپ تېرىتىپ يۈمىشچىك بولىدۇ.

ساڭرام - ئىبادەتخانلار ئىگىلىكى بۇددا ساڭرام - ئىبادەتخانلىرىدىكى فېئودال ئىگىلىك. مىلادىيە II ~ VII ئەسىرلەردە، تارىم ئويمانلىقى ھەمدە ئۇنىڭ شەرقىدىكى رايونلاردا بۇددا دىنى ناھايىتى تېز تارقالغان، بۇددا ساڭرام - ئىبادەتخانلىرى ئىگىلىك مۇ ناھايىتى تېز تەرەققىي قىلىپ، ئەينى ۋاقىتتىكى ئىجتىمائىي، ئىقتىسادنىڭ مۇھىم بىر قىسمى بولۇپ قالغان. مىلادىيە II ~ III ئەسىرلەردە، قارۇشتى يېزىقىدا يېزىلغان ۋەسقى - ھۆججەتلەردە بۇددا دىنىنىڭ يۇقىرى قاتلام رايونلىرى يەرلەرگە ئىگە بولغان ھەمدە يەر ئېلىپ - ساتقان، يانچىلار ياكى تۆۋەن قاتلام رايونلىرىنىڭ ئۇلارنىڭ يەرلىرىدە ئىشلىگەنلىكى، رايونلارنىڭ كىرىم - چىقىملىرىمۇ خاتىرىلەنگەنلىكى ھەققىدىكى خاتىرىلەر بار. جەنۇبىي قاتناش تۈگۈنىدىكى بۇددا دىنىنىڭ مەركىزى بولغان ئۇدۇن (بۈگۈنكى خوتەن) دە IV ئەسىردىن كېيىن كۆلۈمى ناھايىتى چوڭ بولغان بۇددا ساڭرام - ئىبادەتخانلىرى ئۈزلۈكسىز پەيدا بولغان. ساڭرام - ئىبادەتخانلىرىدىكى مۆتىۋەرلەر، رايونلار ھۆكۈمەت تەرىپىدىن ئىنتايىن قىلىنغان

يەرلەرگە تايىنىپ ياشىغان. ساڭرام - ئىبادەتخانلار كۆركەم ھەيۋەتلىك بولۇپلا قالماستىن، رايونلارمۇ مىڭدىن ئاشقان، يەنە كىشىلەرنى ھىيران قالدۇرىدىغان ساڭرام - ئىبادەتخانا مۇنۇكلۇقىمۇ بولغان. ئۇزۇن ئاتى ساڭرامدا 300 دىن ئارتۇق رايون بولغان، ئۇدۇن خانى مەزكۇر ساڭرامدىكى رايونلارنى بېقىش ئۈچۈن، ساڭراملاردىكى قاتتىق - يىرىك ئىشلارنى قىلىدىغانغا 400 ئادەم بەرگەن. ساڭرام تۈتۈنلىرى ساڭرام ئىشلىرىنى قىلىدىغان، مۆك توشۇيدىغان يانچىلار بولۇپ، يەرلەرگىلا بېقىنىپ قالماستىن، ساڭرامغىمۇ بېقىنىدۇ. 7 - ئەسىردىن كېيىن، ئۇدۇندىكى كىچىك ساڭرام - ئىبادەتخانلارنىڭ يەر ئىگىلىكى بىلەن شۇغۇللىنىدىغانلىقى توغرىسىدىكى خاتىرىلەرمۇ كۆپ ئۇچرايدۇ. ئۇدۇن شەھىرىنىڭ ئەتراپىغا جايلاشقان 20 دەك رايونى بار كىچىك بىر ساڭرامنىڭ ئۈچ يەردە ئېكىندى زار - باغۋارانلىرى بولغان. ساڭرامغا بېقىنغانلارنىڭ سانى ناھايىتى ئاز بولۇپ، ئېتىز - ئېرىق ئىشلىرىنى قىلىمايدىغان، ئۇششاق - چۈششەك ئىشلارنى قىلىدىغان تۆتلا يانچى بولغان. دېھقانچىلىق قىلىدىغان يەرلەر ئەر - كىن بولغان كىشىلەرگە ئىجارىگە بېرىلگەن، يېشى چوڭراق بولغان، ئېتىز - ئېرىق ئىشلىرىنى بىلىدىغان رايونلار ئېتىز - ئېرىق ئىشلىرىغا مەسئۇل بولغان. شىمالىي قاتناش تۈگۈنىدىكى بۇددا دىنى مەركىزى بولغان كۈسەن (كۇچا) دە 1000 دىن ئارتۇق ساڭرام - ئىبادەتخانا بولۇپ، 10 مىڭدىن ئارتۇق رايون بولغان. ئۇدۇندىكى ساڭرام - ئىبادەتخانلارغا ئوخشاش دىنغا ئىخلاسلەن پادىشاھ، ۋەزىر - ۋۇزرا، تۈرە، بايلار تۇرمۇش لاۋازىمەتلىكلىرىنى بەرگەن. تۇرپان رايونىدا ۷ ئەسىرلەردە بۇددا دىنى گۈللەشكە باشلىغان، ئىدىقۇت كىيۈ جەمەتى دەۋرىدە گۈللەپ ياشىغان. يەر ۋە ئۆيلەرنى سەدىقە قىلىپ ساڭرام - ئىبادەتخانغا سېلىشقا بېرىدىغانلار ھەممىلا يەر - دە بولۇپ، ئومۇمىي سانى تەخمىنەن 300 ئەتراپىدا بولغان، بۇنىڭ ئارىسىدا خەلق ئارىسىدىكى كىچىك ساڭرام - ئىبادەتخانلار ئاساسلىق ئورۇننى ئىگىلىگەن. ئۇلار ئاساسەن يەر تېرىش، يەر ئىجارىگە بېرىش، تىن كەلگەن كىرىمگە تايىنىپ تۇرمۇشنى قامىدىغان. ھەر مۇنىڭ ئىجارە ھەققى 120 جىڭدىن ئارتۇق ئاشلىق بولۇپ، ئومۇمىي مەھسۇلاتنىڭ %60 تىن كۆپرەكىنى تەشكىل قىلغان. 11 رايونى بار كىچىك بىر ساڭرامنىڭ 60 مۇدىن كۆپرەك تېرىلغۇ يېرى بولۇپ، يىلىدا 800 كۈرەگە يېقىن ئاشلىق ئالغان. 320 كۈرە ئاشلىقنى ئايرىپ قويغاندىن باشقا، 28 كۈرە ئاشلىقنى

تۇرمۇش ۋە ئىشلەپچىقىرىش بۇيۇملىرىغا ئالماشتۇرغان. ئىبادەت ئىشلىرىغا 19 كۆرە ئاشلىقلا ئىشلىتىپ، قالغان 333 كۆرە ئاشلىق بولسا جەمئىيەت ئۈچۈن ئاۋاز ئاشلىق سۈپىتىدە بېرىلگەن.

ساڭرام - ئىبادەتخانا ئىگىلىك قۇرۇلمىسى تېرىقچىلىق كەسپىنى ئاساس، چارۋىچىلىق، قول ھۈنەرۋەنچىلىك كەسپلىرىنى قوشۇمچە قىلغانىدى. قوچودىكى ساڭرام - ئىبادەتخانىلارنىڭ 1/4 دە ئاتلار، كىچىك ساڭرام - ئىبادەتخانىلارنىڭ كۆپىنچىسىدە كالا، ئېشەك، گويالار بولغان. باش راھىب جاڭ مىڭجىن ئىبادەتخانىغا يەر ئېلىپ تېرىغاندىن باشقا، 150 قوي باققان. ئىقتىسادىي گەۋدە بولۇش سۈپىتىدىكى ساڭرام - ئىبادەتخانىلار مالىيە چىقىمى ئۈچ كىشى (باش ھەزرەت، باش راھىب، كارمادانا) نىڭ كېڭىشىدا ئىمزا قويۇلغاندىن كېيىن چىقىم قىلىنغان. VIII ئەسىردىن كېيىن، چۆللۈكنىڭ غەربىدە جەمئىيەت قالايمىقانلىشىپ، ئىقتىساد كاستاتلاشقاندا، يۇقىرى ئۆسۈملۈك قەرز بېرىش ساڭرام - ئىبادەتخانىلارنىڭ ئاساسلىق كىرىمى بولۇپ قالغان. يۇقىرىقى ئۆسۈملۈك قەرزنىڭ كەڭ يولغا قويۇلۇشى ئىجتىمائىي ئىشلەپچىقىرىشنىڭ چېكىنىپ كېتىشىنى كەلتۈرۈپ چىقارغانلىقتىن، ساڭرام - ئىبادەتخانىلار زەئىپلىشىشكە يۈزلەنگەن. فېئوداللىق ئىگىلىكىنىڭ بىر قىسمى بولغان ساڭرام - ئىبادەتخانا ئىگىلىكى بىلەن دىندىن خالىي ھاكىمىيەت ئۆزئارا بىر - بىرىگە تايىنىپ مەۋجۇد بولۇپ تۇرغان، لېكىن بەزىدە زىددىيەتلەرمۇ بولغان. تاڭ سۇلالىسى دەۋرىدە، ئۇدۇن ھۆكۈمىتى ساڭرام - ئىبادەتخانىلارغا بېقىنغان كىشىلەردىن ئېغىر باج - سېلىق ئالغان، بۇ فېئوداللىق ھاكىمىيەتنىڭ ساڭرام - ئىبادەتخانىلار ئىگىلىكىنى قاتتىق چەكلىگەنلىكىنىڭ ئىنكاسى ئىدى.

يەر بۆلۈپ بېرىش سۇيۇرغال يەر دەپمۇ ئاتىلىدىغان بولۇپ، چېگرا - پاسسىللىرى بېكىتىلگەن چارۋىچىلىق يەرلىرى كۆرسىتىلىدۇ. قەدىمدە شىمالدىكى چارۋىچى مىللەتلەر ئوت - سۇلارنى قوغلىشىپ ئولتۇراقلاشقان، پەسىلنىڭ ئۆزگىرىشىگە ئەگىشىپ كۆچۈپ يۈرگەن. چېگرا - پاسسىللىرى بېكىتىلگەن رايونلاردىلا چارۋىچىلىق قىلىپ، بەلگىلەنگەن چېگرا - پاسسىللاردىن ھالقىپ ئۆتۈشكە يول قويۇلمىغان. «تارىخىي خاتىرلەر» ھۇنلار تەزكىرىسىدە «ھۇنلار ئوت - چۆپ، سۇلارنى قوغلىشىپ كۆچۈپ يۈرىدىغان بولغاچقا، شەھەر ۋە مۇقىم تۇرىدىغان يەرلىرى يوق ئىدى. دېھقانچىلىق بىلەن شۇغۇللانمىسىمۇ، ھەركىمنىڭ ئۆزىگە تەۋە

يەرلىرى بولاتتى» دەپ خاتىرىلەنگەن. خەن شۇەندى گەنلۇنىڭ تۇنجى يىلى (مىلادىيىدىن ئىلگىرىكى 53 - يىلى)، ئۇسۇنلارنىڭ ھەرقايسى قابىلىلىرىنىڭ ئوتتۇرىسىدىكى يەر مەسىلىسىدىن كېلىپ چىققان تالاش - تارتىشلارنى پەسەيتىش ئۈچۈن، قىزىل قورغان (بۇ - گۈنكى قىرغىزىستاندىكى ئىسسىقكۆلنىڭ شەرقى) غا چاخۇزى قوشۇن بىلەن ئەۋەتىلگەن. VI ئەسىردە قۇدرەت تاپقان تۈركلەر مەزگىلىسىز كۆچۈپ يۈرمىسىمۇ، ئەمما ھەرقايسىسىنىڭ ئۆز ئالدىغا چارۋىچىلىق قىلىدىغان يەرلىرى بولغان. چېگرا - پاسسىللىرى بېكىتىلگەن يەرلەر تەشكىلىي جەھەتتىن چارۋىچى قەبىلىلەرنىڭ كولىكتىپ ئىشلىتىدىغان مۈلكى بولسىمۇ، ئەمەلىيەتتە ھەرقايسى قەبىلىلەرنىڭ سەركەردىلىرى تەرىپىدىن تىزگىنلىنىدىغان بولۇپ، خەلقنى ئېكىسپلاتاتسىيە قىلىدىغان ماددىي ئاساس ئىدى.

چارۋىلارنى تىزىملاش ئات، كالىلارنى رويخەت كە ئېلىپ تىزىملاش تۈزۈمى. خەن، جىن سۇلالىلىرىدىن كېيىن، ئۇلاغلارنىڭ كۆپىيىشى ۋە ئۇلارنىڭ باش قۇرۇلۇشىنى كۈچەيتىش ئۈچۈن، كۆپلىگەن جايلاردا ئات، كالىلارنى تىزىملاش تۈزۈمى يۈرگۈزۈلگەن. تىزىملاش مەزمۇنى ئاساسەن تۈرى، ئەركەك - چىشىلىكى، يېشى، تۈكلىرىنىڭ رەڭگى قاتارلىقلار ئىدى. يەنە بەزىلىرىدە چارۋىچىلارنىڭ ئىگىدارچىلىق ھوقۇقى، نېمىگە ئىشلىتىلىدىغانلىقى قاتارلىق مەزمۇنلارمۇ خاتىرىلەنگەن. مەسىلەن، ھۆكۈمەتكە تەۋە ئات، شەخسلەرگە تەۋە ئات، سەپەردە ئىشلىتىلىدىغان ياكى ئىشلىتىلىدىغان ئات قاتارلىقلار. ئىدىقۇت كىيۈ خانلىقى مەزگىلىدە (502 ~ 640 - يىللىرى)، ھۆكۈمەتكە تەۋە ئاتلارنى تىزىملاپ ئەنگە ئالدۇرۇشتەك ناھايىتى قاتتىق تۈزۈم بولۇپ، ئۆلۈپ كەتكەن، يوقىلىپ كەتكەن، سېتىلغان ۋە سېتىۋېلىنغان ئات، ھەتتا ئۆلۈپ كەتكەن ئاتنىڭ تېرىسىنى بىر تەرەپ قىلىش قاتارلىقلارنىڭ ھەممىسى يۇقىرىغا مەلۇم قىلىنىپ ئەنگە ئالدۇرۇلغان. تاڭ سۇلالىسى قۇرۇلغاندىن كېيىن، كېرەككە كېلىدىغان - كەلمەيدىغان ئاتلارنىڭ ھەممىسى تىزىمغا ئېلىندىغان. غەربىي يۇرتتىن تارتىپ پۈتۈن مەملىكەتكىچە ھايۋانلارنى رويخەتكە ئېلىپ تىزىملاش تۈزۈمىنىڭ يولغا قويۇلۇشى ھايۋانلارنى بېقىشقا، يىغىشقا، يۆتكەشكە، ئېلىپ - سېتىشقا ۋە سېلىق سېلىشقا پايدىلىق ئىدى.

چارۋىلارغا ئەن سېلىش چارۋىلارغا بولغان ئىگىدارچىلىق ھوقۇقىنى بىلدۈرىدىغان بەلگە. خەن،

86- يىلى) ، ئۇدۇن خانلىقى ھۇنلارغا ھەر يىلى يۇلك توقۇلما، مەشۇت قاتارلىق بۇيۇملار بىلەن ئولپان تۆلەپ تۇرغان. شەرقىي خەن سۇلالىسىنىڭ ئاخىرقى دەۋرلىرىدە، خەن سۇلالىسىنىڭ ھەربىي - مەمۇرىي تەسىرى ئۇدۇن، نىيا قاتارلىق رايونلارغا يېتىپ بارغان. بۇ جايلارنىڭ تۇپرىقى پىلە قۇرتى بېقىشقا لايىق ئىدى. نىيا خارابىلىكىنىڭ كۆپلىگەن جايلىرىدىن قۇرۇپ كەتكەن ئۆجمە دەرىخىنىڭ شاخلىرى ۋە پىلە غوزلىرى تېپىلغان، تەكشۈرۈش ئارقىلىق ئائىلىدە پىلە قۇرتى بېقىلغانلىقى ئىسپاتلانغان. نىيا خارابىسى IV ~ V ئەسىرلەرگە تەئەللۇق خارابىلار بولۇپ ئۇنىڭدىن چىققان ئۆجمە شاخلىرى ۋە پىلە غوزلىرى پىلە بېقىش كەسىپىنىڭ خېلى بۇرۇنلا مەۋجۇت ئىكەنلىكىنى ئىسپاتلايدۇ. پىلىچىلىك كەسىپى تارىم ۋادىسىغا تارقالغاندىن كېيىن، ئۇدۇن تاڭ دەۋرىدىلا خېلى بۇرۇن ئۆجمە دەرىخى ئۆستۈرۈپ مەشۇت توقۇغان، كۆپ قىسىم كىشىلەر يىپەكتىن كىيىم كىيىشكەن. كۈسەن، قارا شەھەرلەر دىمۇ ئۆجمە دەرىخى ئۆستۈرۈپ پىلە قۇرتى بېقىش ئادەتلىرى بولغان. V ئەسىرنىڭ ئوتتۇرىلىرىدا، قوچودا ئۆجمە يوپۇرماقلىرىدا پىلە قۇرتى بېقىپ يىپەك تارتىش ئىشلىرى ئۇچقاندەك تەرەققىي قىلغان. ماھىرلىق بىلەن ئىشلەنگەن نەپىس رەختلەرنىڭ گۈل رەڭلىكىنىڭ شەكىللىرى ناھايىتى كۆپ بولۇپ، رەختلەردىن كۈسەن رەختى، سولى رەختى قاتارلىقلار بولغان. پاراللېل سىزىقلىق ئېنىق گۈل نۇسخىلىرىدىن چۈشۈرۈپ توقۇلغان رەختلەر ئوتتۇرا تۈزلەڭلىكنىڭ ئەنئەنىۋى ئۇسۇلدا تىك سىزىقلىق ئېنىق گۈل نۇسخىلىرى چۈشۈرۈپ تۈزۈلۈپ قۇلغان رەختلىرى بىلەن پەرقلىق، بۇ غەربىي يۇرت يىپەكچىلىك تېخنىكىسىنىڭ يەرلىك ئالاھىدىلىكىنى كۆرسىتىپ بەرگەندى. بۇ جايلاردىن يەنە پىلە بېقىش تېخنىكىسى غەربكە تارقالغان.

ئەينى ۋاقىتتا غەرب دۆلەتلىرى پىلە بېقىشنى بىلەنمىگەچكە، يىپەكنى تولسۇ قىممەتلىك بويۇم ھېسابلايتتى. داكچىن (رىم ئىمپېرىيىسى) دۆلىتى خانى يىپەككە ئېرىشىش ئۈچۈن بىۋاسىتە خەن سۇلالىسىگە ئەلچى ئەۋەتىش ئۈمىدىدە بولغان. بىراق، ئارساب (پارس، بۈگۈنكى ئىران) بۇ يولدىن بولسىدىغان پايدىنى مونوپول قىلىۋېلىش غەرىزىدە دائىم توسقۇنلۇق قىلىپ تۇرغان. V ئەسىردە، پارس بىلەن ئوتتۇرا تۈزلەڭلىك ئوتتۇرىسىدىكى ئالاقە جەنۇبىي قاتناش يولىدىكى ئۇدۇن ئارقىلىق بولۇپ گۈللىنىش ۋەزىيىتى بارلىققا كەلگەن. پارس تىلىدىكى «غۈزەك» سۆزى ئۇدۇن تىلىدىن كەلگەن، بۇنىڭدىن ئائىلىدە پىلە قۇرتى بېقىشنىڭ ئۇدۇن


جىن سۇلالىسى دەۋرىدە، تەڭرىتاغنىڭ جەنۇبى ۋە شىمالىدىكى ھەرقايسى قەبىلىلەرنىڭ كۆپىنچىسى ئۆزلىرىنىڭ چارۋىلىرىغا تۆمۈرنى قىزىتىپ ئوخشىمايدىغان ئەنلەرنى سېلىپ ئۆز ئالدىغا باشقۇرغان. «ۋېينامە» دە خاتىرىلىنىشىچە، دىڭلىڭلارنىڭ چارۋىلىرىدا ئۆزلىرى سالغان ئەنلەرى بار ئىكەن، شۇڭا يايلاققا قويۇپ بەر-سىمۇ يېتىپ كەتمەيدىكەن. تارىم ۋادىسىنىڭ جەنۇبىي قىسمىدا تۈگىلەرگە ئوخشاشلا ئەن سېلىنغان. VI ئەسىردە ئالتاي تېغىنىڭ جەنۇبىدا گۈللەنگەن تۈركىي قەبىلىلەرنىڭ ئاتلىرىنىڭ ھەممىسىدە ئالاھىدە ئەنلەر بولغان. مەسىلەن، بۆلۈكلەرنىڭ ئېتىغا خەنزۇچە خەت «勿» غا ئوخشاپ كېتىدىغان ئەن سېلىنغان. قاپش-لارنىڭ ئاتلىرىغا خەنزۇچە خەت «𠂇» غا ئوخشاپ كېتىدىغان بەلگىنىڭ ئاستىغا بىر سىزىق تارتىلغان ئەن سېلىنغان. تاڭ دەۋرىدە، قوچودا چارۋىلارنى رويخەتكە ئېلىپ تىزىملاش تۈزۈمى يۈرگۈزۈلگەن، تونۇشقا ئاسان بولسۇن ئۈچۈن ئەن سېلىپ قويىدىغان ئەھۋاللار ئومۇميۈزلۈك ئىدى. ھۆكۈمەت ئاتلىرى ئەن سېلىنىپ ئەنگە ئېلىنغان

دۆلدۈل غەربىي يۇرتتىكى داڭلىق ئات. فەرغانە (بۈگۈنكى ئۆزبېكىستاندىكى فەرغانە) دىن چىقىدۇ. دەسلەپتە خەن سۇلالىسىدىكىلەر ئۇسۇنغا بارغاندا ئاتنىڭ ناھايىتى تېز چاپىدىغانلىقىنى كۆرۈپ دۆلدۈل دەپ ئاتىغان. كېيىن فەرغانىگە بارغاندا چاپچىپ تۇرىدىغان ئۇسۇن ئېتىنى توپچاق، فەرغانە ئېتىنى بولسا دۆلدۈل دەپ ئاتىغان. بۈگۈنكى مەركىزىي ئاسىيادىكى پەنجىكەنت (بۈگۈنكى ئۆزبېكىستاندىكى سەمەرقەنتنىڭ شەرقىدە) تىكى تام رەسىملىرىدە بۇ خىل ئاتنىڭ ئوبرازى قالدۇرۇلغان. ئالدىنقى چىنلىق لۇ گۇاڭ كۈسەنگە قىلغان يۈرۈشىدە «بۇ دۆلەتتە دۆلدۈللەر ئەجدىھا قاسىرىقىدەك ناھايىتى كۆپ ئىكەن» دەپ مەكتۈپ يازغان. بۇنىڭدىن كۈسەندىمۇ بۇ خىل ئاتنىڭ بېقىلغانلىقىنى بىلگىلى بولىدۇ. لۇ گۇاڭ شەرققە غەلىبىلىك قايتىپ كەلگەندە، كۆپلىگەن دۆلدۈللەرنى لياڭجۇ (بۈگۈنكى گەنسۇدىكى ۋۇۋېي) غا ئەكەلگەنىكەن.

پىلە ئۇرۇقىنىڭ غەربكە تارقىلىشى جۇڭخودا 4000 ~ 5000 يىل ئىلگىرىلا پىلە قۇرتى بېقىلغان. پىلە بېقىش، يىپەك تارتىش، توقۇمىچىلىقتەك بىر يۈرۈش ئىشلەپچىقىرىش تېخنىكىسى خەن، جىن سۇلالىلىرى دەۋرىدە پەيدىنپەي غەربىي يۇرتقا تارقالغان. شەرقىي خەن سۇلالىسى يۈەنخېنىڭ 3 - يىلى (مىلادىيە

دىن كەلگەنلىكىنى جەزم قىلىشقا بولىدۇ. ئىدىقۇت ئۇيغۇر خانلىقى دەۋرى (460 ~ 491 - يىللىرى) دە، ئىراننىڭ ھەممە جايلاردا داڭقى چىققان كۆركەم تاۋار - دۇرۇنلىرى ئىدىقۇت ئۇيغۇر خانلىقىغىچە يېتىپ كەلگەن. ئۇزۇندىن بېرى پىلە قۇرتى بېقىش تېخنىكىسىغا ئېرىشىش ئۈمىدە بولغان ۋىزانتىيە ئىمپېرىيىسى يۈستىنى ھۆكۈمرانلىق قىلغان دەۋر (527 ~ 565) گە كەلگەندە مۇراد - مەقسىتىگە يەتكەن. ئېيتىشلارغا قارىغاندا، ئىككى ھىندى راھىب پىلە ئۇرۇقىنى مەلۇم ئىسسىقلىقتا ساقلاپ، غەربىي يۇرت ئارقىلىق ئايلىنىپ ئۆتۈپ ۋىزانتىيىگە ئېلىپ كەلگەن ئىمىش؛ يەنە بىر قاراشتىكىلەر بىر ئىرانلىق پىلە تۇخۇمىنى قولدىكى ھاسنىڭ كاۋاچىسىغا سېلىپ «سېرس» (يىپەك يۈر - تى دېگەن مەنىدە، يەنى تارىم ۋادىسىدىكى بوستانلىقلار - نى كۆرسىتىدۇ) ئارقىلىق ۋىزانتىيىگە ئېلىپ كەلگەن دېيىشىدۇ. ئىككى خىل قاراشتىكىلەرنىڭ ھەممىسى پىلە ئۇرۇقىنىڭ VI ئەسىردە جۇڭگودىن غەربىي يۇرت ئارقىلىق رىمغا تارقالغانلىقىنى چۈشەندۈرىدۇ.

كىمخاب توقۇلما بۇيۇملار پاختا يىپ ماتېرىيال قىلىنىپ توقۇلغان بۇيۇملار ھەم مەھسۇلاتلار. خەن دەۋرىدە تارىم ۋادىسىنىڭ جەنۇبىي قىسمىدا خېلى بۇرۇنلا پاختا رەخت پەيدا بولغان. ئۇدۇن، قوچو قاتارلىق جايلاردا كېۋەز تېرىش ۋېي، جىن، جەنۇبىي - شىمالىي سۇلالىلەر دەۋرىدىن باشلانغان. كېۋەز شادىسى كىچىك بولۇپ، پاختىسى ئىنچىكە تاللىق، يەنى ئىنچىكە تاللىق ئافرىقا پاختىسىغا ئوخشاپ كېتەتتى. پاختىچىلىق بۇنىڭغا ئەگىشىپ ئومۇميۈزلۈك گۈللەنگەن.



كىمخاب توقۇلما بۇيۇملار

تۇرپاندىن تېپىلغان ۋەسىقىلەردە كىۋە جەمەتى خېپىڭ - نىڭ تۇنجى يىلى (551 - يىلى)، بىر قېتىمدا 60 تايىدىن كۆپ پاختا رەخت ئارىيەت ئالغانلىقى ھەققىدىكى خاتىرىلەر بار. تاڭ دەۋرىدە قوچو، ئۇدۇن، كۈسەن

قاتارلىق جايلارنىڭ پاختىچىلىقى ئومۇميۈزلۈك تەرەققىي قىلىپ، پاختا رەخت پۇقرالارنىڭ كىيىم - كېچەكلىرىگە ئىشلىتىلىدىغان ئاساسلىق ماتېرىيال بولۇپ قالغان. شۇنىڭ بىلەن تەڭ، پاختا يىپ بىلەن ئارىلاش - تۈرۈپ توقۇلغان بۇيۇملارمۇ پەيدا بولغان، پاختا بۇيۇم - لار يەنە ئوتتۇرا تۈزلەڭلىك رايونلىرىغىمۇ يۆتكەپ بېرىلغان. 1959 - يىلىدىن بېرى، نىيا، كروران، لوپ ناھىيىسىنىڭ سامپۇل يېزىسى، تۇرپان شەھىرىدىكى ئاستانە قاتارلىق جايلاردىكى قەدىمكى قەبرىستانلىقنىڭ ھەممىسىدىن دېگۈدەك پاختا رەخت چىققان. ھازىرغىچە بىزگە مەلۇم بولغان شىنجاڭدىن تېپىلغان تارىخى ئەڭ ئۇزۇن بولغان پاختا توقۇلما بۇيۇم سامپۇل قەدىمكى قەبرىستانلىقىدىن تېپىلغان ئىككى كىيىمنىڭ پارچىلىرى بولۇپ، دەۋرى تەخمىنەن مىلادى 1 ~ I ئەسىرلەرگە توغرا كېلىدۇ. ئۇنىڭدىن سەل كېيىنكى 1998 - يىلى كروراندىكى قەبرىدىن قېزىۋېلىنغان رەڭلىك رەسىم چۈشۈرۈلگەن ياغاچ جەسەت ساندۇقى ئىچىدىكى پاختىلىق چەكمەن جاپان بولۇپ، ئومۇمىي ئۇزۇنلۇقى 177 سانتىمېتىر كېلىدۇ. ئىچىگە شايلىق ئەستەر ئېلىنغان، ئاق پاختا رەخت ئىشلىتىلگەن، ئاس - تىغا قىزىل شايىدىن جىيەك تۈتۈلگەن بولۇپ، ئەينى ۋاقىتتا پاختا رەخت باھاسىنىڭ يىپەكتىن تۆۋەن تۈر - مايدانلىقىنى چۈشەندۈرىدۇ. ئۇ تەخمىنەن II ئەسىرگە تەئەللۇق بۇيۇم. 1959 - يىلى، نىيادىن قېزىۋېلىنغان جەسەت ساندۇقىدىنمۇ يەنە پاختىدا توقۇلغان بۇيۇملار تېپىلغان. بۇ بۇيۇملار ئىچىدە چۆرىسىگە سېرىق يىپەكتىن جىيەك تۈتۈلگەن قىزلار فول ياغلىقى، ئاستىغا رەڭلىك يىپەكتىن پوچقات تىكىلگەن ئەر - لەر ئىشتىنى قاتارلىقلار بار. شۇ قەبرىدىن قېزىۋېلىنغان كۆك ئاق گۈل نۇسخىلىرى چۈشۈرۈلگەن پاختا رەخت كىشىلەرنى ھەيران قالدۇرىدۇ. گۈل نەقىشلىرىدە بۇدساتۋانىڭ ئۈستى قىسمى نەقىشلەنگەن بولۇپ، ئوڭ پۇتىنىڭ ئاستىغا ئەجدىھا شەكلى، يەنە يۇقىرى - تۆۋەن ئۇچۇۋاتقان قۇش سۈرەتلىرى چۈشۈرۈلگەن. بۇددا دىنى تۈسىنى ئالغان بۇ نۇسخىلار ھىندىستاندىن كەلگەن بولۇشى مۇمكىن. ئاستانىدىكى 37 - نومۇر - لۇق قەبرىدىن قېزىۋېلىنغان ئۇزۇنلۇقى 224 سانتىمېتىر، كەڭلىكى 118 سانتىمېتىر كېلىدىغان پاختىلىق يوتقانغا پاختا رەختتە تاش - ئەستەر تۈتۈلگەن. ئەسلى رەختنىڭ ئېنى 60.5 سانتىمېتىر كېلىدۇ. تۇرپاندىن تېپىلغان خەنزۇچە ۋەسىقىلەرگە ئاساسلانغاندا، قوچودا پاختا رەخت «دىيى» (叠) ياكى «دىيېۋ» (叠布)، تور پاختا «دىيىخۇا» (叠花)، پاختىدىن ئىشلەنگەن

لىك گۈللۈك دارايىنىڭ پارچىلىرى ھەم ئىلىپ توقۇلغان تورنىڭ پارچىلىرى قاتارلىقلار بولۇپ، يىل دەۋرى تەخمىنەن X ئەسىرگە توغرا كېلىدۇ. ئۈرۈمچى نەزەرىدىكى ئالغۇي قەدىمكى قەبرىستانلىقتىن سېپتاتوقۇلغان شايىنىڭ پارچىلىرى تېپىلغان بولۇپ، يىل دەۋرى تەخمىنەن مىلادىيىدىن ئىلگىرى III ئەسىرلەرگە توغرا كېلىدۇ. كروران بىلەن نىيادىكى خەن، جىن سۇلالىلىرى دەۋرىدىكى قەدىمكى قەبرىستانلىقتىن ھەم جىن، تاڭ سۇلالىلىرى دەۋرىدىكى ئاستانا قەدىمكى قەبرىستانلىقتىن يىپەك توقۇلما بۇيۇملار كۆپرەك تېپىلغان. بۇ جايلاردىن تېپىلغان يىپەك توقۇلما بۇيۇملارنىڭ سانى كۆپ، تۈرى خىلمۇخىل بولۇپلا قالماستىن، يەنە ساقلىنىش ئەھۋالىمۇ بىر ئاز ياخشى. تېپىلغان بۇيۇملار ئىچىدە شايى، مەشۇت قاتارلىق ئادەتتىكى يىپەك توقۇلمىلاردىن سىرت، يەنە كۆپلىگەن سۈپەتلىك توقۇلما بۇيۇملارمۇ بار. جۇڭگونىڭ ئەڭ بالدۇرقى كەشتە بۇيۇملىرى ھەم ئىككى قات قىلىپ توقۇلغان ئىككى يۈزلۈك مەخەللەر تاڭ سۇلالىسى يۇڭخاڭنىڭ تۇنجى يىلى (689 - يىلى) غا تەئەللۇق بولغان قەبرىلەردىن ئۇچراتقىلى بولىدۇ. 1959 - يىلى، تۇرپاندىكى سىڭگىم بۇددا ساگرامى خارابىلىكىدىن كىمخاب ماتېرىيال قىلىنغان، ئۈستىگە سۇمۇرغ، كېپىنەك، گۈل كەشتىلەنگەن جەسەت كۈلى خالتىسى تېپىلغان. كىمخابنىڭ 1/5 ئۈزۈنسىغا ۋە توغرىسىغا ياتتۇ سىزىقچىلار تەگ قىلىنىپ، رەڭگارەڭ تىۋىتلار بىلەن كۆركەم گۈل نۇسخىلىرى چۈشۈرۈلگەن. توقۇلغان قىسمەن گۈل نۇسخىلىرى ئويۇپ توقۇلۇپ، ئىلىپ توقۇلغان كۆپتۈر-مە نۇسخىلارنى تېخىمۇ روشەن گەۋدىلەندۈرگەن. تەخەنەن X ~ X ئەسىرلەرگە تەئەللۇق. ئوخشاش بولمىغان ئۇسۇللاردا توقۇلغان بۇ كىمخاب جۇڭگونىڭ كىمخاب توقۇش ھۈنەر-سەنئەت تارىخىنى تەتقىق قىلىشتا ناھايىتى مۇھىم قىممەتكە ئىگە.

يۈك توقۇلما بۇيۇملار ئۆي ھايۋانلىرى (ئا-ساقلىقى قوي) نىڭ يۇڭى تالا ماتېرىيال قىلىنىپ يىپىڭسىرىپ ماشىنىدا ياكى قولدا توقۇپ چىقىلغان بۇيۇملار. لوپنۇر چۆلىرىدىكى قەدىمكى قەبرىستانلىقتىن يۈك توقۇلما بۇيۇملار تېپىلغان، مىلادىيىدىن ئىلگىرىكى VII ئەسىرگە تەئەللۇق بولۇپ، ھازىر-غىچە شىنجاڭدىن تېپىلغان ئەڭ قەدىمكى يۈك توقۇلما بۇيۇملار ھېسابلىنىدۇ. قۇمۇلنىڭ لاپچۇق قەدىمكى قەبرىستانلىقتىن تېپىلغان نۇرغۇن يۈك توقۇلما بۇيۇملار ئىچىدە گۈل نۇسخىلىرى چۈشۈرۈلگەن رەڭلىك

تور يىپى «دېيىلۇ» (疊纒) دەپ ئاتالغان. پاختا رەخت يەنە پۇلنىڭ رولىنىمۇ ئۆتىگەن. بۇنىڭدىن ئەينى ۋاقىتتا قوچودا پاختا توقۇمىچىلىق كەسپىنىڭ ناھايىتى تەرەققىي قىلغانلىقى، پاختا رەختنىڭ ناھايىتى كەڭ تارقالغانلىقىنى كۆرۈۋېلىشقا بولىدۇ.

قوچودا توقۇلغان كىمخاب قوچو (تۇرپان) نىڭ ئۆزىدە ئائىلىدە بېقىلغان پىلە قۇرتىدىن ئالغان، يىپەك-تىن توقۇلغان رەڭلىك گۈل نۇسخىلىرى چۈشۈرۈلگەن توقۇلما بۇيۇم. V ئەسىرنىڭ بېشىدا، قوچودا پىلىچە-لىك ناھايىتى تەرەققىي تاپقان، كېيىنكى ئەسىرنىڭ يېرىمىدىن باشلاپ كىمخاب توقۇلغان. توقۇلغان كىمخابلاردىن كۈسەن كىمخابى، پارس كىمخابى، سولى كىمخابى، غەرب كىمخابى، يەنە ئاق تەڭلىك كىمخاب، سۆسۈن تەڭلىك كىمخاب قاتارلىقلار بار. قوچو كىمخابى مەشۇت يىپىتىن قاچىلاشتۇرۇلۇپ توقۇلغان بولۇپ، «تەپكە» ئۆلچىم بىرلىكى قىلىنغان. ئوتتۇراھال بىر تەپكە كىمخابنىڭ ئۇزۇنلۇقى 9.5 گەز، كەڭلىكى 4.5 گەز (تەخمىنەن $232 \times 110\text{cm}$)؛ كىچىكرەك بىر گەز كىمخابنىڭ ئۇزۇنلۇقى 4×2 گەز، كەڭلىكى 4 گەز (تەخمىنەن $195 \times 98\text{cm}$) بولغان، چوڭ تاختىلىق كىمخابنىڭ ئۆلچىمى ئېنىق ئەمەس. توقۇش قۇرۇلمىسى توغرىسىغا ئېنىق گۈل نۇسخىلىرى چۈشۈرۈلگەن، ئوتتۇرا قىسمى ئۈزۈنسىغا ۋە توغرىسىغا تەكشى سىزىق چۈشۈرۈلگەن بولۇپ، كۆپىنچە ئىككى خىل رەڭ ئىشلىتىلگەن، ئۈچ خىل رەڭدىكىلىرى ئاز ئۇچرىغان. كەشتىلەنگەن نۇسخىلارنىڭ شەكلى ئاددىي گېئومېتىرىيەلىك شەكىلدىكى نۇسخىلار ئىدى. توقۇش جەريانىدىكى كېيىشكەن ئورۇنلارغا پاختا توقۇلمىلار قوشۇپ توقۇلغان. قوچو كىمخابى دائىم ئۇرۇش مالىمانچىلىقى بولۇپ تۇرغان مەزگىلدە پەيدا بولغان بولۇپ، جۇڭگو ئوتتۇرا تۈزلەڭلىك رايونىنىڭ غەربكە كىمخاب چىقىرىشنىڭ يېتىشمەي قېلىشىدەك ئەھۋاللىرىنى ئازراق بولسىمۇ تولۇقلىغان. (رەڭلىك قىستۇرما ۋاراقنىڭ 7 - بېتىگە قارالسۇن)

يىپەك توقۇلمىلار يىپەك تالا خام ماتېرىيال قىلىنىپ ماشىنىدا ياكى قولدا توقۇلغان توقۇلما بۇيۇملار، يىپەككە گۈل نۇسخىسى كەشتىلەنگەن بۇيۇملاردىن مۇ ئۆز ئىچىگە ئالىدۇ. شىنجاڭدا يىل دەۋرى ئەڭ ئۇزۇن بولغان يىپەك توقۇلما بۇيۇم 1981 - يىلى باركۆلنىڭ نەنۋەن قەدىمكى قەبرىستانلىقتىن تېپىلغان مەس ئەپىنەككە ۋە مەس پالتىغا ئورالغان سۆسۈن رەڭ-

دېگەن مەنىدە. بۇ يەردىكى قاشتېشىلار ھەل بېرىلگەندەك جۈللىنىپ تۇرىدىغان بولغاچقا، دۇنيادىكى يۈم-شاق قاشتېشىلىرىنىڭ ئالدى ھېسابلىنىدۇ. بۇنىڭدىن 6000 يىل بۇرۇنقى گۈەنجۈك ياڭشاۋ مەدەنىيەت خارابىلىكىدىن بۇ خىلدىكى قاشتېشى تېپىلغان، شاڭ دەۋرى (مىلادىيىدىن بۇرۇنقى XVI ~ XI ئەسىرلەر) دە، ئۇدۇن قاشتېشى ئوتتۇرا تۈزلەڭلىككە ئۈزۈلمەي كىرگۈزۈلگەن. شاڭ سۇلالىسى خانى ۋودىڭنىڭ خانىشى قەبرىستانلىقىدىن 750 دانە قاشتېشى بېزەك - بۇيۇملار تېپىلغان بولۇپ، كۆپ قىسمى خوتەن يۇمشاق قاشتېشىدىن ياسالغان. ئەمىنىيە - يېغىلىق دەۋرىدە، قورۇم قاشتېشى دەپ ھەممىلا جايدا نامى بار ئىدى. خەن ۋۇدى يۈەنشۇنىڭ 4 - يىلى (مىلادىيىدىن بۇرۇنقى 119 - يىلى)، جاڭ چيەنگە ئەگىشىپ غەربىي يۇرتقا ئەلچىلىككە بارغانلار ئۇدۇندە قورۇم تاغلىرىدىن چىقىدىغان كۆپ مىقداردىكى چىرايلىق قاشتېشىلارنى كۆرگەن. «قاشتېشى قوۋۇقى» (玉门关) دېگەن ناممۇ غەربىي شىمال چېگرىدا پەيدا بولغان. كېيىنكى خانلىق لار خان جەمەتىدىكىلەر قاشتېشى ئىشلىتىشكە توغرا كەلسە، مۇشۇ خىلدىكى قاشتېشىدىن باشقىنى ئىشلەتمىگەن. خېبېي ئۆلكىسىدىكى مەنچىڭ قەبرىستانلىقىدىن قاشتېشى كىيىم، قاشتېشى قوراللار تېپىلغان بولۇپ، كۆپ قىسمى خوتەن يۇمشاق قاشتېشىدىن ياسالغان. ئۇدۇن قاشتېشى ئاق، پارقمراق، مايلىق كېلىدۇ، ئۇنىڭدىن ئادەم، قۇش، ھايۋان، گۈل، تاغ، بىنا قاتارلىق نەرسىلەرنى ئۇيۇپ ياسىغىلى بولغانلىقتىن ناھايىتى قىممەتلىكتۇر. ئەينى ۋاقىتتا قاشتېشى دەريا-لاردىن سۈزۈپ ۋە تېرىپ ئېلىناتتى. ئۇدۇننىڭ شەرقىدە يۇرۇققاش دەرياسى، غەربىدە قاراقاش دەرياسى بار، تارماق ئېقىنى يېشىل قاشتېشى دەرياسى بولۇپ، بۇ جايلارنىڭ ھەممىسى ئۆزىدىن چىقىدىغان قاشتېشى بىلەن ناھايىتى داڭلىق. (رەڭلىك قىستۇرما ۋاراقنىڭ 18 - بېتىگە قارالسۇن)

زاغۇنلۇقتىن تېپىلغان ياغاچ غوغقا 1996 - يىلى، چەرچەن ناھىيىسىدىكى زاغۇنلۇق قەبرىستانلىقىدىن ياغاچتىن ياسالغان غوغقىلار تېپىلغان. جەمئىي ئۈچ بولۇپ، 1 - نومۇرلۇق قەبرىستانلىقنىڭ 14 - نومۇرلۇق قەبرىسىدىن ئىككىسى، 2 - نومۇرلۇق قەبرىستانلىقنىڭ 2 - نومۇرلۇق قەبرىسىدىن بىرى تېپىلغان. ھەممىسىنىڭ تارىسى ۋە يۈز تېرىسى يوق. 14 - نومۇرلۇق قەبرىنىڭ يىل دەۋرى تەخمىنەن مىلادىيىدىن ئىلگىرىكى 500 - يىللار ئۇپچۇرسىگە توغرا كېلىدۇ. قورسىقى ۋە غولى توغراقتىن، تارىسى يۇل-

كانەكچە يوللۇق بۇيۇملار، يەنە مىلادىيىدىن ئىلگىرىكى II ئەسىرگە تەئەللۇق بولغان ئۈچ بۈرجەك يوللۇق كەشتىلىك يۈك توقۇلما بۇيۇملارمۇ بار. بۇ يۈك توكۇلما بۇيۇملارنىڭ قېلىن - نېپىزلىكى ئوخشاش ئەمەس، بەزىلىرى تەكشى يوللۇق، بەزىلىرى يانتۇ يوللۇق، يەنە بەزىلىرى ئاچ رەڭلىك، بەزىلىرى قېنىق رەڭلىك، بىراق ھەممىسى تىك ياكى توغرىسىغا توقۇلغان بۇيۇملار. بۇنىڭدىن خېلى كېيىن رەڭلىك گۈل چۈشۈرۈلگەن كىگىز ھەم تىۋىتتىن توقۇلغان گىلەملەر ئوخشىمىغان تېخنىكىدا توقۇپ چىقىرىلغان. مەسىلەن، نىيا قەدىمكى قەبرىستانلىقىدىن ھەم لوپنۇردىكى كۆك - سۇ قەدىمكى قەبرىستانلىقىدىن مىلادىيە II ~ IV ئەسىرلەرگە تەئەللۇق بولغان تىك يوللۇق گۈل نۇسخىلىرى چۈشۈرۈلگەن تىك ھەم توغرىسىغا قوش يوللۇق قىلىپ توقۇلغان گۈللۈك كىگىز تېپىلغان. يەنە تىك ھەم توغرىسىغا تاغ يوللۇق ئۆزئارا كېسىشتۈرۈلۈپ توقۇلغان تەكشى يوللۇق ياكى يانتۇ يوللۇق توقۇلما بۇيۇملارمۇ بار. كىچىك موكلاردا ئويۇپ (تىك سىزىق چىلار ئارقىلىق توغرىسىغا سىزىقچىلارنى ئۈزۈپ) توكۇلغان رەڭلىك گۈللۈك كىگىزلەرگە ئاجايىپ كۆركەم تۈس بەرگەن. لوپ ناھىيىسىنىڭ سامپۇل قەدىمكى قەبرىستانلىقىدىن (XII ئەسىرگە تەئەللۇق) تېپىلغان كۆركەم توقۇلما كىگىز بۇيۇملارنىڭ تۈرى ئەڭ كۆپ، يۈزىگە چەۋەندازنىڭ ئوبرازى كەشتىلەنگەن، توقۇلۇشى ناھايىتى نەپىس ھەمدە كەڭ - تارلىقى ئوخشىمايدىغان پۆپۈكلەر بېزەلگەن، بۇ توقۇلما بۇيۇملارغا ئىشلىتىلگەن تاغ قاتلىق يۈك يىپ ھازىرقى 56 قاتلىق يۈك يىپقا توغرا كېلىدۇ، بۇنىڭ ئارىسىدىكى ئارقاقنىڭ زىچلىقى 130 ~ 140 تال. كروران، نىيا، سامپۇل ۋە كۆكسۇ قاتارلىق جايلاردىن يەنە مەخەل گىلەم تېپىلغان، مارالبېشىدىكى توققۇزساراي قەدىمكى خارابىلىكىدىن بىر پارچە «8» ھەرپىگە ئوخشاش تولغاچ ئېشىپ توقۇلغان تەخمىنەن 7 ئەسىرگە تەئەللۇق بولغان بىر يۈزلۈك مەخەل گىلەمنىڭ پارچىسى تېپىلغان. تېپىلغان بۇيۇملار ئىچىدە گۈل كەشتىلەنگەن رەخت يىپ، تور قاتارلىقلار بار، بۇلار يۈك توقۇمىسىلىق تارىخىنى تەتقىق قىلىشتا مول ماتېرىيال بىلەن تەمىن ئېتىدۇ. (رەڭلىك قىستۇرما ۋاراقنىڭ 7 - بېتىگە قارالسۇن)

ئۇدۇن قاشتېشى ئۇدۇن (بۈگۈنكى خوتەن) قاشتېشى ئىشلەپچىقىرىش بىلەن مەشھۇر. ساك تىلىدا ئۇدۇن سۆزىنىڭ مەنىسى «قاشتېشى چىقىدىغان جاي»

گىزلىكى 17 سانتىمېتىر، كەڭلىكى 16.5 سانتىمېتىر.



ئىلى بومادىن تېپىلغان ئالتۇن كۈمۈش بۇيۇملار
تىر كېلىدۇ. كۆز قارچۇقى، كىرىپىك، ساقال - بۇ.
رۇتلارنىڭ ھەممىسى قىزىل ياقۇت بىلەن ياسالغان،
ئالتۇن كوزا ياپقۇچقا سىزىقلار چىقىرىلغان، ئالتۇن
جام تۇتقۇچى يولۋاس شەكلىدە ياسالغان. «فۇچاڭ»
كىمخاى ھەرخىل يوللۇق بولۇپ، كەشتىلىرى خەن،
جىن سۇلالىلىرىدىكى كىمخاىنىڭ ئالاھىدىلىكىنى ئال-
غان. مەدەنىيەت يادىكارلىرى تېپىلغان قەبرىستانلىق
ئىلى دەرياسى ۋادىسىدىكى ساك، ئۇسۇنلار ياشىغان ما-
كاندۇر. يەنە بىر قىسىم ئالىملار بۇ ئالتۇن - كۈمۈش-
تىن ياسالغان بۇيۇملار تۈركلەرنىڭ يالدامىسى دەپ
قارايدۇ.

قوچو قەغەزچىلىكى قوچونىڭ ئۆزىدە ئىشلەپ-
چىقىرىلغان قەغەز. تۇرپاندىن تېپىلغان ھۆججەتلەرنىڭ
قەغەز سۈپىتىنى تەكشۈرۈشكە ئاساسلانغاندا، غەربىي
لياڭ جىيەنچۇنىڭ 11 - يىلى (415 - يىلى) دىكى
ھۆججەت، شىمالىي لياڭ شۇەننىڭ 12 - يىلى
(423 - يىلى) دىكى ھۆججەت قەغەزلىرىنىڭ ھەممى-
سى تۇرپان ئۆزىدە ئىشلەنگەن. «قەغەز ياساش ئۇستى-
لىرى» خېلى بۇرۇن قوچو چوڭگۇاڭنىڭ تۇنجى يىلى
(620 - يىلى) دىكى ۋەسىقىلەردە تىلغا ئېلىنغان. VII
ئەسىرنىڭ باشلىرىدا بۇ جايدىكى قەغەزچىلىك ئىشلىرى
كۆلىمىنىڭ چوڭلۇقىنى بىر قەدەر ئىلگىرىلىگەن ھالدا
ئىسپانلايدۇ. VII ئەسىرگە تەئەللۇق بولغان، ئاستانىدە-
كى 93 - نومۇرلۇق قەبرىدىن چىققان ھۆججەتلەردە
جىنايەتچىلەرنى قەغەز ياساشقا سالغانلىقى ھەققىدىكى
مەزمۇنلار بار.

بور ھارىقى يەنى ئۈزۈم ھارىقى. خەن ۋۇدى
جىيەنيۈەننىڭ 2 - يىلى (مىلادىدىن 139 يىلى ئىلگىر-
قىلىرىدا)

غۇندىن ياسالغان بولۇپ، ھەممىسى بىرقەدەر ياخشى
ساقلانغان. ئومۇمىي ئۇزۇنلۇقى 61.6 سانتىمېتىر
كېلىدىغان بىر غۇڭقا قورسىقىنىڭ چۆرىسىگە قاپلانغان
تېرىنى مۇقىملاشتۇرۇش ئۈچۈن كىچىك ياغاچ سىخلار
قېقىلغان. ئاستى تەرىپى ئويما شەكىللىك بولۇپ، ئۈچ
بۇرجەكلىك ئاۋاز چىقىرىش تۈشۈكچىلىرى چىقىرىل-
غان. يەنە بىر غۇڭقىنىڭ ئۇزۇنلۇقى 87.6 سانتىمې-
تىر بولۇپ، يېرىم قاپاق شەكىللىك قورسىقىنىڭ
سىرتقى سىلىق ھەم پارقىراق ئېغىز قىسمىدا قاپلانغان
تېرىنىڭ قالدۇقلىرى قېپىلغان. ئاۋاز چىقىرىش تۈ-
شۈكچىلىرىنىڭ ئوتتۇرىسى تۆت چاسا قىلىپ ياسالغان.
قېپىلغان ئۈچ دانە ئىتىچكە ئارا ئىزى ئارىسىدا ياي
شەكلىدە تارتىلغانلىقىنى ئېنىق كۆرگىلى بولىدۇ. 2-
نومۇرلۇق قەبرىنىڭ يىل دەۋرى مىلادىدىن ئىلگىر-
كى 250 - يىللارغا توغرا كېلىدۇ. ئۇنىڭدىن تېپىلغان
غۇڭقىنىڭ شەكلى ئۆزگىرىپ كەتكەن، قېپىلغان قىس-
مىنىڭ ئۇزۇنلۇقى 70 سانتىمېتىر كېلىدۇ، تىراپىتىدا
يە شەكىللىك قورسىقىغا نەقىشلەر ئۇيۇلغان، ئاۋاز
چىقىرىش تۈشۈكچىلىرى قويۇلغان. غۇڭقا پارىچە
سۆز. مىلادىدىن 2000 يىل بۇرۇنلا، ئاسۈرىيە،
مىسىر قاتارلىق رايونلاردا پەيدا بولغان. غەربىي خەن
سۇلالىسى دەۋرىدە، ئوتتۇرا تۈزلەڭلىككە تارلىنىپ غۇز
غۇڭقىسى دەپ ئاتالغان. زاغۇنلۇقتىن تېپىلغان غۇڭقى-
نىڭ ماتېرىياللىرىدىن قارىغاندا، ئۇنى يەرلىك كىشى-
لەر ئۆزلىرى ياسىغان بولۇپ، ھازىرچە ئېلىمىزدە باي-
قالغان يىل دەۋرى ئەڭ قەدىمىي بولغان غۇڭقىدۇر.

بومادىن تېپىلغان ئالتۇن-كۈمۈش بۇيۇملار
1997 - يىلى، موڭغۇلكۈرە ناھىيىسىدىكى قەبرىستان-
لىقتىن ئالتۇن، كۈمۈشتىن ياسالغان بۇيۇملار تېپىل-
غان. ئۇ يەردىن قىزىل ياقۇت بىلەن بېزەلگەن ئالتۇن
نەقىش، ھېقىق يالىتىلغان ساپ ئالتۇن، قىزىل ياقۇت
نەقىشلەنگەن ئالتۇندىن ياسالغان ياپقۇچلۇق كوزا، قى-
زىل ياقۇت نەقىشلەنگەن ئالتۇندىن ياسالغان شەمشەر
غىلىپى، قىزىل ياقۇتلۇق ئالتۇن ئۈزۈك، ئالتۇن ئار-
لاشتۇرۇلۇپ ياسالغان بىر قۇلاقلىق كۈمۈش لوڭقا قا-
تارلىق مەدەنىيەت يادىكارلىقلىرى تېپىلغان، ئۇلار بولغا
بىلەن سوقۇش، قولدا نەقىشلەش، كەپشەرلەش ئۇسۇل-
لىرى بىلەن ياسالغان. يەنە «فۇچاڭ» كىمخاى، ئال-
تۇن، مارچان كەشتىلەنگەن شايبى، كاتەكچە يوللۇق
شايبى ھەمدە تۆمۈر گۈرچەك، ئۈزۈڭگە پارچىسى قاتار-
لىقلارمۇ تېپىلغان. ئالتۇندىن ياسالغان نىقابنىڭ ئې-

مىسى يوقىلىپ كەتكەن بولسىمۇ، بىراق ئۇلارنىڭ مەزمۇنىنى ھازىرقى تېبابەتچىلىككە ئائىت ۋەسىقىلەردە ئۇچراتقىلى بولىدۇ. تاڭ سۇلالىسى دەۋرىدە تەڭرىتېغىنىڭ جەنۇب - شىمالىدىكى دورا ماتېرىياللىرى بايلىقىغا ئالاھىدە ئەھمىيەت بېرىلگەن بولۇپ، ھەرقايسى قورۇقچىبەگ مەھكىمىلىرىنىڭ ئوردىغا تاپشۇرغان يىرىلىك مەھسۇلاتلىرىدىن نۆشۈدور، ھىك قاتارلىقلارنىڭ ھەممىسى دورا ماتېرىياللىرى ئىدى. ئوتتۇرا تۈزلەڭلىك تېبابەتچىلىكىمۇ ئۈزلۈكسىز غەربىي يۇرتقا تارقالىپ غەربىي يۇرت تېبابەتچىلىكىنىڭ مەزمۇنىنى بېكىتىپتەن. تاڭ سۇلالىسىنىڭ تىبەنباۋ يىللىرىدا يارغول ۋىلايىتىنىڭ كوچا - رەستىلىرىدە 120 خىلدىن ئارتۇق دورا ئۆسۈملۈكلىرى سېتىلىدىغان بولۇپ، كۆپ قىسمى ئوتتۇرا تۈزلەڭلىكتىن كەلتۈرۈلگەن. تۇرپاندىن تېپىلغان ۋەسىقىلەردىكى «تابغاچلارنىڭ يۆتەل قاتارلىق كېسەللىكلەرگە يازغان رېتسىپلىرى» غەربىي يۇرتقا تارقالغان ئوتتۇرا تۈزلەڭلىكنىڭ رېتسىپلىرىدىن ئىدى. خەن، تاڭ سۇلالىلىرى ئارىلىقىدا تارىم ئويمانلىقىدا تارقالغان ئۇدۇن يېزىقىدىكى «دورا جەۋھەرلىرى»، «ياشاغانلار دەستۇرى» قاتارلىقلارنىڭ ھەممىسى خېلى يۇقىرى سەۋىيىلىك تېبابەت قامۇسلىرىدۇر. قەدىمكى ئۇيغۇر يېزىقىدىكى «چوك - كىچىك كېسەللىكلەرنى داۋالاشنىڭ تۈرلۈك ئۇسۇللىرى» نىڭ مەزمۇنى مول بولۇپ، قەدىمكى ئۇيغۇر تېبابەتچىلىكىنىڭ يۇقىرى سەۋىيىگە يەتكەنلىكىنى چۈشەندۈرۈپ بېرىدۇ.

يۈەن سۇلالىسى دەۋرىدىكى فارفۇر بۇيۇملار ئىدىقۇت قەدىمكى شەھىرى خارابىسى، ئالمالىق قەدىمكى شەھىرى خارابىسى قاتارلىق جايلاردىن تېپىلغان يۈەن سۇلالىسى دەۋرىگە مەنسۇپ فارفۇر بۇيۇملاردۇر. ئاساسلىقى ئەجدىھا سۈرەتلىك كۆك فارفۇر تەخسە، ئەجدىھا سۈرەتلىك فارفۇر چىنە، كۆك گۈللۈك فارفۇر ئاياق، ئاق فارفۇر لوڭقا قاتارلىقلار بولۇپ، ھەممىسى جېجياڭنىڭ لوڭچۈەن خۇمىنىدا پىشۇرۇلغان ئېسىل فارفۇر بۇيۇملاردۇر. ئەجدىھا، سۇمۇرغ سۈرەتلىك فارفۇر بۇيۇملارنىڭ ئالمالىق ۋە ئىدىقۇت قەدىمكى شەھەرلىرىدىن كۆپلەپ تېپىلىشى بۇ شەھەرلەرنىڭ ئەينى ۋاقىتتىكى سىياسىي ئورنىنى ئەكس ئەتتۈرۈپ بېرىدۇ. ھەمدە يۈەن سۇلالىسى دەۋرىدە ئوتتۇرا تۈزلەڭلىك بىلەن غەربىي يۇرتنىڭ قويۇق ئالاقىدە بولغانلىقىنى چۈشەندۈرۈپ بېرىدۇ.

جياڭ چيەن غەربىي يۇرتقا ئەلچىلىككە بارغاندا ئۇ يەرلەردە ئۈزۈمنىڭ ناھايىتى كۆپ ئۆستۈرۈلىدىغانلىقى ھەم ئۈزۈمنى ئېچىتىپ ھاراق ياسايدىغانلىقى، بايلارنىڭ ساقلايدىغان ھاراقلىرىنىڭ ھەتتا 10 مىڭ كۇپقا يېتىدىغانلىقى ھەققىدە خاتىرە قالدۇرغان. پىشامشان (بۈگۈنكى چاقىلىق ئەتراپى)، نىيا (بۈگۈنكى نىيە ناھىيىسىنىڭ شىمالىدا) قاتارلىق جايلاردا ھاراق ھەتتا يەر ۋە ئاشلىققا ئالماشتۇرۇلىدىغان مال بولغان. تۈرى ناھايىتى كۆپ ھاراق بېجى ھۆكۈمەت مالىيىسىنىڭ ئاساسلىق كىرىم مەنبەسى بولۇپ قالغان. IV ئەسىردىن كېيىن ئىدىقۇتتا ئۈزۈم ئىشلەپچىقىرىشنىڭ تەرەققىياتى ناھايىتى تېز بولغان، شۇنىڭغا ئەگىشىپ ھاراقچىلىقمۇ ماس ھالدا تەرەققىي قىلغان. بۇ جايدا ئۈزۈمزارلىق ۋە ھاراق ئېچىتىش ئورۇنلىرى ناھايىتى كۆپ بولغان. ھاراقنى ئالىدىغان باجىمۇ كىشىنى چۈچۈتكۈدەك دەرىجىدە يۇقىرى بولۇپ، بىر ھاراق ھېساباتى ۋەسىقىسىدە 937 كۇپ ھاراق خاتىرىلەنگەن. ئۈزۈم ھارىقى خەن، ۋېي سۇلالىلىرى دەۋرىدىن باشلاپ ئىچكىرى جايلارغا تارقالغان. تاڭ سۇلالىسىنىڭ باشلىرىدا خەنزۇلار ئىدىقۇتتىن ھاراق ئېچىتىش ئۇسۇلىنى ئىگىلىگەن. تاڭ تەيزۇڭ لى شىمىن ئۆزى ھاراق ئېچىتىشقا باشچىلىق قىلغان. ئېچىتىلغان ھاراقنىڭ رەڭگى خىلمۇ خىل، تەمى ئاچچىق - چۈچۈك بولغان. بەش دەۋر مەزگىلىدە ئۇدۇن دۆلىتىمۇ ھاراق ئېچىتىش بىلەن داڭق چىقارغان بولۇپ، بىنەپشە، كۆك رەڭلىك ھاراقلار ئىشلەپچىقىرىلغان. تەمى ناھايىتى خوش پۇراق بولغان. ئىسىمى تىپ ھاراق ئېچىتىش تېخنىكىسى يۈەن سۇلالىسىدىكى شىۈڭ لۇ شياڭنىڭ «شىجىن تەزكىرىسى» دە تەپسىلىي خاتىرىلەنگەن.

غەربىي يۇرت تېبابەتچىلىكى جۇڭخۇا تېبابەتچىلىك خەزىنىسىدىكى ئۆزگىچە ئالاھىدىلىككە ئىگە گۆھەر. خەن سۇلالىسى دەۋرىدە پۈتۈلگەن «دېھقانچىلىق پىرىنىڭ ئۆسۈملۈك دورىلار دەستۇرى» غا غەربىي يۇرتتىكى ئۈزۈم، زىغىر، چاكاندا قاتارلىق نۇرغۇن دورا ئۆسۈملۈكلىرى كىرگۈزۈلگەن. كېيىنكى ۋاقىتتە لاردىكى دورا ئۆسۈملۈكلىرى دەستۇرلىرىمۇ زاراڭ-زا، پىياز، ياڭاق، ئانار، يۇمىغاقسۇت قاتارلىق دورا ئۆسۈملۈكلەر كىرگۈزۈلگەن. «سۈينامە. كىتاب - دەستۇرلار» غا 256 خىل تېبابەتچىلىك كىتابى كىرگۈزۈلگەن بولۇپ، بۇنىڭ ئىچىدە غەربىي يۇرتنىڭ تېبابەتچىلىك كىتابىدىن ئالتىسى بار. گەرچە بۇلارنىڭ ھەممىسى

7000 كىلوگرام قوغۇشۇن ھەربى بولغان. ئاساسلىقى شىنجاڭنىڭ ئۆزىدە ئوبروت بولۇۋاتقان ئۆلكە پۇلى، ھەرخىل دەرىسلىكلەر ۋە «جاھانگىرلىككە قارشى فرونت»، «شىنجاڭ ياشلىرى»، «يېڭى سەنئەت» قاتارلىق ژۇرناللارنى باسقان، يەنە «ياپونغا قارشى ھەجۋى رەسىملەر توپلىمى»، «ياپونغا قارشى رەڭلىك رەسىملەر توپلىمى»، «ياپونغا قارشى تۇرۇش ماركىسى» قاتارلىقلارنىمۇ باسقان. جۇڭخۇا خەلق جۇمھۇرىيىتى قۇرۇلغاندىن كېيىن شىنخۇا باسما زاۋۇتى قىلمىش ئۆزگەرتىلگەن.

مايتاغ نېفىت كانى جۇڭگو - سوۋېت ئىتتىپاقى شېرىكچىلىكىدىكى كارخانا. 1936-يىلى 10 - ئايدا شىخو مايتاغدا قۇرۇلغان. مايتاغ نېفىت ئايرىش زاۋۇتى دەپمۇ ئاتىلىدۇ. زاۋۇت باشلىقلىقىغا جۇڭگو تەرەپتىن دەي رۇنىۋ تەيىنلەنگەن. باش ئىنژېنېرلىقىنى سوۋېت ئىتتىپاقى تەرەپتىن رامىزىس ئۇستىگە ئالغان. 1000 غا يېقىن ئىشچى - خىزمەتچىسى بولغان. ئومۇمىي مەبلەغى شىنجاڭنىڭ ئۆلكە پۇلىدا 5 مىليون 828 مىڭ 800 يۈەن بولۇپ، 2 مىليون 922 مىڭ 300 ئامېرىكا دوللىرىغا باراۋەر كەلگەن (جۇڭگو تەرەپنىڭ يەر مەبلەغىنى ئۆز ئىچىگە ئالمايدۇ). شىنجاڭ بىلەن سوۋېت ئىتتىپاقىنىڭ مەبلەغلىرىنىڭ نىسبىتى 1:4.1 بولغان. بارلىق ئەسۋاب - ئۈسكۈنىلەر ۋە سوۋېت ئىتتىپاقى خادىملىرىنىڭ مۇئامىلىسىنى سوۋېت ئىتتىپاقى تەرەپ ئۈستىگە ئالغان. يەرلىكتىن سېتىۋالغان ئەشيا ۋە يەرلىك ئىشچى - خىزمەتچىلەرنىڭ مۇئامىلىسىنى شىنجاڭ تەرەپ ئۈستىگە ئالغان. 1937 - يىلى 1 - ئايدا تۇنجى قۇدۇقتىن ماي چىققاندىن تارتىپ 1943 - يىلى 1 - ئايغىچە جەمئىي 33 قۇدۇق بۇرغىلانغان. ئەڭ چوڭقۇر بۇرغىلانغان قۇدۇقنىڭ چوڭقۇرلۇقى 1800 مېتىرغا يەتكەن بولۇپ، ئەڭ يۇقىرى كۈندىلىك مەھسۇلاتى 55 توننا نېفىت بولغان. رەسمىي يوسۇندىكى توختامنامە ياكى كېلىشىمنامە تۈزۈلمىگەنلىكتىن، ئىشلەپچىقىرىشنى باشقۇرۇش ۋە پايدىنى تەقسىملەش جەھەتتە جۇڭگو تەرەپ سوۋېت ئىتتىپاقى تەرەپ بىلەن باراۋەر ئورۇندا تۇرالمىغان. 1942 - يىلى ئىككى تەرەپ كېلىشىپ توختامنامە ۋە كېلىشىمنامە تۈزۈشنى ئوتتۇرىغا قويغان، ئەمما مەيداننىڭ ئوخشىماسلىقى تۈپەيلى 1943 - يىلى سۆھبەت بۇزۇلغان. شۇنىڭدىن كېيىن سوۋېت ئىتتىپاقى تەرەپ ماي قۇدۇقلىرىنى ئېتىپ، ھەرخىل قېزىش، توشۇش سايمانلىرىنى بۇزۇپ ئېلىپ كەتكەن. ئېغىر دەرىجىدە ئۇپراپ

ئىلى كۆن - خۇرۇم زاۋۇتى شىنجاڭدا ئەڭ بۇرۇن قۇرۇلغان مىللىي سانائەت كارخانىسى. چىڭ سۇلالىسىنىڭ شۈەنتۇڭ 1 - يىلى (1909 - يىلى) ئۇيغۇر سودىگەر ھۈسەنباي ھۆكۈمەت بىلەن شېرىكلىشىپ ئۆزى 349 مىڭ سەر مەبلەغ چىقىرىپ غۇلجا شەھىرى ئەتراپىدا قۇرغان. شىنخەي ئىنقىلابىدىن كېيىن ھۆكۈمەت پېيىنى قايتۇرۇۋالغاندىن كېيىن ھۈسەنباي مۇستەقىل باشقۇرغان. بۇ زاۋۇتنىڭ ئەسلىھىلىرى گېرمانىيىدىن كەلتۈرۈلگەن بولۇپ، گېرمانىيىلىك تېخنىكلارنى تەكلىپ قىلىپ قۇراشتۇرغاندىن كېيىن چارروسىيىلىك تېخنىكلارنى تەكلىپ قىلىپ يېتەكچىلىك قىلدۇرغان. ئىشچىلىرى 100 دىن ئارتۇق بولۇپ، كۆپىنچىسى ئۇيغۇرلار ئىدى. يىللىق مەھسۇلاتى ئەڭ يۇقىرى بولغاندا 10 نەچچە مىڭ پارچە چوڭ خۇرۇم بولغان. چارروسىيە بىلەن ئىمپورت - ئېكىپورت سودىسى قىلغان. مەھسۇلاتلىرى گېرمانىيىنىڭ لېپسىگىدە ئۆتكۈزۈلگەن سودا يەرمەنكىسىگە قاتناشتۇرۇلغان.

شىنجاڭ كىرىسنى شىركىتى پۇقرالار باشقۇرغان كارخانا. 1920 - يىلى كۈزدە فەن زۇخۇەن قۇرغان. ۋاڭ شياۋشەن دىرىكتورلۇقى، ۋاسىلىقى ئىدى. ئېنېرلىقىنى ئۈستىگە ئالغان. سودىگەرلەر 25 مىڭ سەر پاي، ھۆكۈمەت 5000 سەر پاي، ئۆزى 8000 سەر پاي قوشقان. شىركەتنىڭ بارلىق پېيى 38 مىڭ سەر بولغان. ئەڭ دەسلەپ دىخۇا (ئۈرۈمچى) شەھىرىنىڭ غەربىدىكى ماي بۇلاقتا ماينى چەككەش ئۈسۈلى بىلەن كىرىسنى ئايرىۋالغان. 1921 - يىلى يازدا مايبۇلاقنىڭ غەربىي جەنۇبىدىكى ۋاڭ جياڭدۇ زاۋۇت قۇرۇپ ئىشلەپچىقىرىشقا كىرىشتۈرگەن. ئون ئىشچىنى ياللاپ ئىشلەتكەن. چارروسىيىنىڭ ئىككى دانە ماي چەككەش ماشىنىسىنى ئاددىيلا قۇراشتۇرۇپ ئىشلىتىپ كۈندىلىك كىرىسنى، سىلىقلاش مېيى، ئايغ مېيى بولۇپ 50 كىلو ئىشلەپ چىقارغان. 1922 - يىلى سوۋېت ئىتتىپاقىدىن كىرىسنى ئىمپورت قىلىش ئەسلىگە كەلتۈرۈلگەندىن كېيىن، رىقابەتلىشىشكە كۈچى يەتسەي توختاپ قېلىشقا مەجبۇر بولغان.

شىنجاڭ باسما زاۋۇتى ئۆلكە باشقۇرغان كارخانا. كېيىن دىخۇا 2 - باسما زاۋۇتى دەپ ئاتالغان. جاھانگىرلىككە قارشى تۇرۇش ئۇيۇشمىسى 1937 - يىلى قۇرغان بولۇپ، كېيىنكى يىلى 6 - ئايدا ئىشقا كىرىش تۈزۈلگەن. باسما ماشىنىسى، تۈپلەش ماشىنىسى ھەم

ئالدىنقى سەپتە بۇزۇلغان ئايروپىلانلارنى رېمونت قىلىش ئىدى. قۇراشتۇرۇلىدىغان ئايروپىلان زاپچاسلىرىنىڭ ھەممىسى سوۋېت ئىتتىپاقىدا ساندۇققا قاچىلىنىپ ئاندىن ماشىنا بىلەن توشۇپ كېلىنەتتى. قۇراشتۇرۇلغان ئايروپىلانلار ئاساسلىقى ئۈچۈش ئىقتىدارى چەكلىك بولغان كىچىك تىپتىكى قىرغۇچى ئايروپىلان ۋە رازۋېدكا ئايروپىلانى ئىدى. تۇنجى يىلى E16 بەلگىلىك تاق ھەم قوش ئورۇندۇقلۇق ئايروپىلاننىڭ ھەر بىرىدىن 50 دانە، SB تىپلىق ئايروپىلاندىن 70 دانە، EO153 تىپلىق ئايروپىلاندىن 130 دانە قۇراشتۇرۇلغان. 1943 - يىلى 7 - ئايدا سوۋېت ئىتتىپاقى مۇتەخەسسسلرى، رېمونتچىلىرىدىن بولۇپ 3000 دىن ئاشىدىغان (300 جۇڭگولۇق ئىشچىمۇ بۇنىڭ ئىچىدە) ھەم ئاساسلىق ئەسۋاب، ئۈسكۈنە، سايمانلار سوۋېت ئىتتىپاقىغا قايتۇرۇپ ئەكىتىلگەن. زاۋۇت ئۆيى، ئايروپىلان توختىتىش ئورنى، ئامبار، ئىشخانا ۋە تۈرمۇش لازىمەتلىكلىرى ھەم ئايروپىلان يولى قاتارلىقلارنى شىنجاڭ ئۆلكىلىك ھۆكۈمىتى 1944 - يىلى 5 - ئايدا 4 مىليون 200 مىڭ دوللار ئاجرىتىپ سېتىۋالغان.

ئۇلپان شەكلىدىكى سودا غەربىي يۇرتتىكى ھەرقايسى جايلار ئوردىغا ئۇلپان بېرىش نامىدا ئوتتۇرا تۈزلەڭلىك سۇلالىلىرى بىلەن سودا - سېتىق قىلىدىغان بىرخىل سودا شەكلى، مىلادىدىن ئىلگىرىكى I ئەسىردە يىپەك يولى ئېچىلغاندىن كېيىن ھەرقايسى ئەل سودىگەرلىرى ئۈزۈلمەي ئوتتۇرا تۈزلەڭلىككە كېلىپ سودا - سېتىق بىلەن شۇغۇللانغان. نۇرغۇن سودىگەرلەر ئەلچىلىك بايرىقىنى كۆتۈرۈۋېلىپ ئوردىغا ئۇلپان بېرىش نامى بىلەن ئوتتۇرا تۈزلەڭلىك سۇلالىلىرىنىڭ ئىشەنچىسىگە ھەم ئىلتىپاتىغا ئېرىشكەن. زابۇلىستان (كەشمىر) نۇرغۇنلىغان ئەلچىلەرنى ئەۋەتكەن بولۇپ، ئەمەلىيەتتە بۇلار «ئەلچى سودىگەرلەر» ئىدى. جىن، تاڭ سۇلالىلىرى دەۋرىدە بۇنداق ئالاھىدە سودا شەكلى داۋاملىق تەرەققىي قىلغان بولۇپ، سودىغا ماھىر سوغدى غوز سودىگەرلىرى غەربىي يۇرتتىن تاڭ سۇلالىسى پايىتەختىگىچە كۆپ قېتىم قاتناپ زور نەپكە ئېرىشكەن. كەيىن 5 - يىلىدىن (717 - يىلى) تىيەنباۋ 14 - يىلىغىچە (755 - يىلىغىچە) 56 قېتىمدىن كۆپرەك ئوردىغا ئۇلپان بەرگىلى بارغان. بۇ ئۇلپانلار ئەمەلىيەتتە ئالاھىدە تاۋارلار بولۇپ، بۇ جۇڭگو ئوتتۇرا تۈزلەڭلىكى بىلەن غەربتىكى ھەرقايسى جايلارنىڭ ئىقتىسادىدە ئەھمىيەت ئالاقىسىنى جانلاندۇرۇشتا ئاكتىپ رول ئويىدى.

كەتكەن 3.5 كىلو ۋاتلىق گېنېراتور، ماي تارتىش ماشىنىسى، ستانۇك، بورغا، پاياتلاش ماشىنىسى، ئون دانە كونىراپ جۈلۈقى چىقىپ كەتكەن ماشىنا، ماي قۇدۇقى ۋە ئۆيلەرنىمۇ قوشۇپ 1 مىليون 700 مىڭ دوللارغا جۇڭگو تەبىئىي بايلىقلارنى باشقۇرۇش كومىتېتىغا سېتىپ بەرگەن. نېفىت كانى گەنسۇ نېفىت كانى ئىدارىسى شىخۇ نېفىت كانى تەييارلىق باشقارمىسى قىلىپ ئۆزگەرتىلگەن. 1945 - يىلى ئۈچ ۋىلايەت ھۆكۈمىتى ئۇنى ئۆتكۈزۈۋالغاندىن كېيىن مايتاغ نېفىت شىركىتى قىلىپ قۇرغان. ئازادلىقتىن كېيىن 1950 - يىلى جۇڭگو - سوۋېت نېفىت شىركىتى قىلىپ قۇرۇلغان.

تۇدۇنخابا تۆمۈرچىلىك زاۋۇتى جۇڭگو - سوۋېت ئىتتىپاقى شىركىچىلىكىدىكى ئايروپىلان زاپچاسلىرى زاۋۇتى. دەسلەپتە 4 - نومۇرلۇق قۇرۇلۇش دەپ ئاتالغان. كېيىن تۇدۇنخابا يېزا ئىگىلىك سايمانلىرىنى ياساش زاۋۇتى دەپ ئاتالغان. 1938 - يىلى سوۋېت ئىتتىپاقىنىڭ ياردىمىدە دىخۋاننىڭ (ئۈرۈمچىنىڭ) غەربىدىكى تۇدۇنخابا رايونىدا قۇرۇلغان. 1940 - يىلى 6 - ئايدا جۇڭگو - سوۋېت ئىتتىپاقى ئىككى دۆلەت ۋەكىللىرى چۇڭچىڭدا سۆھبەتلىشىپ ھاكىمىيەت قىلغان كېلىشىمگە ئاساسەن، جۇڭگو مەركىزىي ھۆكۈمىتى 2 مىليون دوللار ئاجرىتىپ ئۇنى فابرىكا (گومىنداڭ ھۆكۈمىتىنىڭ شۇ چاغدىكى پۇلى) ئايلاندۇرۇپ مەبلەغ قىلىپ سالغان، يەنىمۇ قىسمىنى سوۋېت ئىتتىپاقى تەرەپ قەرز بېرىش ھېسابىدا چىقارغان. قۇرۇلۇشنى شىنجاڭ دۆلەت مەھكىمىسىنىڭ قۇرۇلۇش باشقارمىسى ئۈستىگە ئالغان. زاۋۇتنىڭ دائىملىق چىقىمى قاپى بىلەن ھېسابلىنىپ، شىنجاڭ مالىيەسىدىن ئاجرىتىلغان. جۇڭگو تەرەپ مەمۇرىي جەھەتتىن باشقۇرغان. سوۋېت ئىتتىپاقى تەرەپ باش ئىنژېنېر ئەۋەتىپ تېخنىكىلىق ئىشلارغا مەسئۇل بولغان. ئۇنىڭدىن باشقا بەش كىشىدىن تەركىب تاپقان تەكشۈرۈش كومىتېتى زاۋۇتنىڭ دائىملىق خىزمەتلىرىگە نازارەتچىلىك قىلغان. ئايروپىلان رېمونت خادىملىرىنى سوۋېت ئىتتىپاقى ئەۋەتكەن. زاۋۇت باشلىقلىق ۋەزىپىسىنى پەنسىيەلىك، مۇئاۋىن زاۋۇت باشلىقلىق ۋەزىپىسىنى پەنسىيەلىك، چارچىق قاتارلىقلار ئۈستىگە ئالغان. دەسلەپتە 700 دىن كۆپ ئىشچى - خىزمەتچىسى بار بولۇپ، روسىيىلىكلەر كۆپرەك، يەرلىكلەر ئازراق ئىدى. ئاساسلىق ۋەزىپىسى سوۋېت ئىتتىپاقىنىڭ جۇڭگوغا ياردەم قىلغان ئايروپىلانلىرىنى قۇراشتۇرۇش ھەم

سوغدى سودىگەرلىرى توققۇز جاۋۇپ غوزلىرى دەپمۇ ئاتىلىدۇ، قىسقىچە «سوغدى غوزلىرى» دەپىلىدۇ. سوغدىلار ئوتتۇرا ئاسىيادىكى قەدىمكى مىللىيەت بولۇپ ئوتتۇرا ئەسىرلەردە سىر، ئامۇ دەرياسى ئارىلىقىدا ياشىغان. ئىران تىلىدا سۆزلەشكەن. ئاساسلىقى سودا بىلەن شۇغۇللانغاچقا سودىگەر غوزلار دەپ ئاتالغان. تاڭ سۇلالىسى دەۋرىدە گاۋزۇنىڭ ۋۇدې 7 - يىلىدىن (624 - يىلى) دەيزۇنىڭ دالى 7 - يىلىغىچە (772 - يىلى) بولغان بىر يېرىم ئەسىر جەرياندا غەربىي يۇرتتىن ئوتتۇرا تۈزلەڭلىكىگە بولغان جايلاردىكى چوڭ كۆلەملىك سودا پائالىيىتى 94 قېتىمغا يەتكەن. ئۇدۇن، كۆسەن قاتارلىق جايلاردىمۇ ئۇلارنىڭ ئىزلىرى بار. قوچودا ئولتۇراقلىشىپ قالغان ساۋ قەبىلىلىك، كاڭ قەبىلىلىك سوغدىلار سودا ئىشلىرىدا ئالاھىدە جانلىق بولغان. تاڭ سۇلالىسى دەۋرىدە لوپنۇر رايونىدىكى توققۇز غوزلارنىڭ سوغدىيانا. لىق ئاقساقلى كاڭ يەنىدىن دىيەنخې بازىرى، پۇتاۋ بازىرى، يېڭى بازار قاتارلىق ئالتە - يەتتە كۆچمەنلەر بازىرىنى قۇرغان.

سوغدى تىلى 12 - ئەسىرنىڭ ئالدىدا ئوتتۇرا ئاسىيادا ئومۇملاشقان. قەدىمكى ئۇيغۇر يېزىقىمۇ ئەسلىي سوغدى يېزىقىدىن كەلگەن. سوغدى مەدەنىيىتى جۇڭگونىڭ شىمالىدىكى كۆچمەن چارۋىچى مىللەتلەرگە مۇھىم تەسىر كۆرسەتكەن.

دۇكان كەسىپلەر بويىچە تىجارەت قىلىدىغان ئورۇن. تۇرپاندىن تېپىلغان ۋە سەقىلەرگە ئاساسلانغاندا تاڭ سۇلالىسى دەۋرىدە يارغول ۋىلايىتىدە ھەرخىل دۇكانلار ناھايىتى كۆپ بولغان. مەسىلەن، ئاشلىق دۇكانى، ئۇن دۇكانى، يىپەك رەخت دۇكانى، مېۋە - چېۋە دۇكانى، قاچا - قۇمۇچ دۇكانى، تامغا - مۆھۈر دۇكانى، كۆكتات ئۇرۇقى دۇكانى دېگەندەك. دۇكانلاردا تەڭرىتېغىنىڭ شىمالىي ۋە جەنۇبىدىن چىقىدىغان ئاشلىق، ئۇن، قۇرۇق مېۋە، تېتىتقۇ، دېھقانچىلىق سايمانلىرى، كۆكتات ئۇرۇقى، ئوغۇت قاتارلىق نەرسىلەردىن سىرت يەنە زىچو ئايىمىقى (بۈگۈنكى سىچۇەننىڭ سەنتەي)، خېنەن مەھكىمىسى (بۈگۈنكى خېنەندىكى لوياڭ)، پۇجۇ ئايىمىقى (بۈگۈنكى شەنشىدىكى يوكڭ چى)، شەنجۇ ئايىمىقى (بۈگۈنكى خېنەندىكى شەنشى نەھىيىسى) قاتارلىق جايلاردىن چىقىدىغان يەپەك ماللارمۇ، يەنە ئوتتۇرا تۈزلەڭلىكنىڭ ھەرقايسى جايلىرىدىن چىقىدىغان خىلمۇ خىل دورا ئۆسۈملۈك ماتېرىياللىرىمۇ بار ئىدى. بۇنداق دۇكانلار غەربىي

ئىستانبۇل، ئوتتۇرا ئاسىيادىكى سوغدى غوز سودىگەرلىرىنىڭ ماللىرى يەرلىك مەھسۇلاتلار ھەم كۆپرەك قولىدىن - قولغا ئۆتكەن ماللار بولۇپ، پېرسىيە (ئىران)، پەرەك (شەرقىي رىم) ماللىرىمۇ ئۇلارنىڭ قولىدىن ئوتتۇرا تۈزلەڭلىككە كەلگەن. بەش دەۋر، سول سۇلالىسى مەزگىللىرىدە غەربىي يۇرتقا كىرگەن ئۇيغۇرلار ئوتتۇرا تۈزلەڭلىك بىلەن بولغان ئولپان شەكلىدىكى سودىنىڭ مەزمۇنىنى تېخىمۇ بېيىتىپتۇ. XI ئەسىرنىڭ باشلىرىدا قاراخانىيلار سۇلالىسى ئودۇننى ئىگىلىگەندىن كېيىن يەنىلا ئودۇن ئېلىنىڭ نامى بىلەن ئات، قاشتېشى، ئەتىلىس قاتارلىقلارنى ئوتتۇرا تۈزلەڭلىككە سوۋغا قىلىپ تۇرغان. سول سۇلالىسىمۇ ئەڭ قىممەتتە سوۋغا بەرگەندىن سىرت ئالتۇن، كۈمۈش ۋە يىپەك رەختلەرنى ئىنتايىن قىلىپ تۇرغان. بۇنىڭ بىلەن ئىككى دۆلەت ھەر يىلى دېگۈدەك ئەلچى ئەۋەتىپ سوۋغا تەقدىم قىلغان. ھەتتا، بىر يىلدا ئۈچ - تۆت قېتىم ئەلچى ئەۋەتىپ تۇرغان. كېيىنچە ئوردىغا بۇ ناھايىتى ئېغىر كېلىپ، ئاقسۆڭەك «ئىنتايىن قىلىنىدىغان بۇيۇملارنى تۈرگە ئايرىش» نى بېكىتىپ سوۋغا - سالام ئەكەپلىشىنىڭ قېتىم سانغا ۋە ئىنتايىن قىلىنىدىغان بۇيۇملارنىڭ مىقدارىغا چەك قويغان.

كارۋان ئۇزۇن يول بېسىپ تىجارەت قىلىدىغان سودىگەرلەر توپى. بالا - قازا ۋە بۇلاڭچىلىققا ئۇچراش. خىتاڭ ئالدىنقى ئېلىش ئۈچۈن يىپەك يولىدىكى سودىگەرلەر 500 ~ 600 دىن بولۇپ توپلىشىپ سەپەر قىلغان. كارۋانغا بىر ئادەم كارۋان بېشى بولغاندىن كېيىن، كارۋان بېشى كارۋاننىڭ سەپەرگە چىقىش، سەپەردىن توختاشتەك ئىشلىرىنى بىر تۇتاش ئورۇنلاشتۇرغان. كارۋان بېشىلىققا سودىگەر بولسىمۇ ياكى باشقا ئادەم بولسىمۇ بولسۇن. تاڭ سۇلالىسى دەۋرىدە شۇەنزىڭ غەربكە نوم ئېلىشقا بارغاندا كارۋان بېشى بولغان. كارۋاندىكىلەرنىڭ سەپەر مەنزىلى بىردەك بولماي قالسا يېرىم يولدا قايتىدىن تەشكىللەنگەن. IV ~ V ئەسىرلەردە كۆكئوردىن تەكلىماكاننىڭ شەرقىي جەنۇبىي چېتىگىچە بولغان يوللارنى ئىگىلىگەن ئۇيغۇنلار ھۆكۈمەت تەرەپتىن سودا كارۋانلىرىنى تەشكىللەپ ئەسكەر ئەۋەتىپ ئۇلارنى قوغدىغان. كىم كۆپرەك پۇل تاپشۇرسا شۇ كارۋان بېشى بولغان. ئەينى ۋاقىتتا يەپەك يولىدىكى سودىنى كونترول قىلىش ئۈچۈن ھەر قايسى ئەللەر ئارىسىدا جەڭگە - جېدەل بولۇپ تۇرغان، بەزىدە كارۋانلارمۇ بۇنىڭغا چېتىلىپ قالغان.

خان. پاختا رەختلەرنىڭ باھاسى يىپەك رەختلەردىن تۆۋەنرەك بولغان. ئۇلارمۇ سېتىلمىغا ئاساسەن ئىپەك، سىل، ئوتتۇراھال، تۆۋەن دەپ ئۈچ دەرىجىگە ئايرىد. لىپ ئوخشاش دەرىجىدىكى يىپەك رەختلەرنىڭ باھاسىدىن بىر، ئىككى يارماق ئىرزان بولغان. ئون كۈندە بىر تۈزۈلۈپ ئېلان قىلىنىدىغان «مال باھا جەدۋىلى» ھۆكۈمەت بىلەن سودىگەرلەر ئوتتۇرىسىدا بېكىتىلگەن مال باھا چېكى بولۇپ، ئۇ ھۆكۈمەتنىڭ مال باھاسىنى كونترول قىلغانلىقىنى دەلىللەيدۇ.

سودا - سېتىق پۈتۈمى تاڭ سۇلالىسى دەۋرىدە قۇللارنى ئېلىپ - سېتىشتا ھەم ئات - كالا قاتارلىق چوڭ ماللارنى ئېلىپ - سېتىشتا بۇتۇلىدىغان ئىسپات. بۇنى ئادەتتە ئايماق، ۋىلايەتلەرنىڭ بازار سودىسىنى باشقۇرىدىغان بازار بېگى ئىمزا قويۇپ تارقاتقان. بۇنداق پۈتۈمنى تۈزۈشتە ئالاقىدارلار ھازىر بولغان، بۇل - مال ئوق بولغاندىن سىرت، سانغۇچى ئەسلىدىكى كونا پۈتۈم - نى كۆرسىتىپ ياكى كاپالەتلىك قىلىشقا ئادەم تېپىپ مال - مۈلۈكنىڭ قانۇنلۇق ئىگىدارچىلىقتا ئىكەنلىكىنى ئىسپاتلىغان. سودا تۈگەپ ئۈچ كۈن ئىچىدە بازار بېگى سېتىۋالغۇچىغا مۆھۈرى ۋە ئايماق تۈنۈك مەھكەمىسىنىڭ تامغىسى بېسىلغان سودا - سېتىق پۈتۈمى بېرىپ قانۇنلۇق ئىگىدارلىقنىڭ ئىسپاتى قىلغان. ئۇنىڭغا يەنە سودىنىڭ ۋاقتى، ئورنى، ئىككى تەرەپنىڭ ئىسمى - قامىلىسى، يېشى، سېتىلغان قۇلنىڭ ئىسمى، يېشى، كاپالەت بەرگەن كىشىنىڭ سۆزى قاتارلىق لار ئەسكەرتىپ قويۇلغان. ئەگەر سودا قىلغۇچى ئىككى كىلا تەرەپ ۋاقتىدا سودا - سېتىق پۈتۈمى بېجىرمىسە ياكى بازار بېگى ۋاقتىدا سودا پۈتۈمى چىقىرىپ بەرمىسە ھەممىسى جازاغا تارتىلغان. ھۆكۈمەت تارقاتقان سودا - سېتىق پۈتۈمى شەخسلەر پۈتۈمى ھازىرلىيالمايدىغان قانۇنىي كۈچكە ئىگە ئىدى.

سودا مويكىسى يېقىنقى دەۋردىكى روسىيىلىك سودىگەرلەرنىڭ تەڭسىز شەرتنامىلەردىن پايدىلىنىپ شىنجاڭدا قۇرۇۋالغان سودا رايونى ۋە ئولتۇراق رايونىدۇر، ئۇ يەنە ياتلار رايونى، مال چەمبىرىكى، بازار چەمبىرىكى، سودا بوتكىسى قاتارلىق ناملار بىلەنمۇ ئاتالغان. چىڭ سۇلالىسى دەۋرىدە چېگرا سىرتىدىكى قازاق قاتارلىق كۆچمەن چارۋىچى مىللەتلەرنىڭ بەلگىلىگەن سودا ئورۇنلىرىدا قەرەللىك ھالدا مالغا مال ئالماشتۇرۇش سودىسى قىلىشقا رۇخسەت قىلىنغان. روسىيىلىك سودىگەرلەر بۇنىڭغا قىستىلىۋېلىپ ئوتتۇ-

يۇرتتا تاڭ سۇلالىسى دەۋرىدە پەيدا بولغان بولماستىن، خەن سۇلالىسى دەۋرىدىلا سولدا (قەشقەردە) پەيدا بولغان، جۈملىدىن شۇ چاغدىكى رەستىلەر بۇ دۇكانلار بىلەن ئوخشىشىپ كېتەتتى. بىراق، كۆلىمى كىچىك - مەركەز ئىدى. تاڭ سۇلالىسى دەۋرىدە يارغول ۋىلايىتىدە شەكىللەنگەن دۇكانلار بەلكىم ئەسلىدە بار دۇكانلاردىن شەكىللەنگەن بولسا كېرەك.

مال باھا جەدۋىلى تاڭ سۇلالىسى دەۋرىدىكى ئايماق، ۋىلايەتلەردە ھەر ئون كۈندە بىر تۈزۈلىدىغان مال باھا جەدۋىلى. تاڭ سۇلالىسى دەۋرىدە يارغول ۋىلايىتىدە ئوتتۇرا تۈزلەڭلىكتىكى ھەرقايسى ئايماق، ۋىلايەتلەردىكىگە ئوخشاش بازار بېگى ھەر ئون كۈندە بازاردىكى ھەرخىل مەھسۇلاتلارنى سۈپىتىگە قاراپ ئۈچ دەرىجىگە ئايرىپ كېيىنكى ئون كۈنلۈك مال باھا جەدۋىلىنى تۈزۈپ ئېلان قىلىشى ھەم ئۇنى ۋىلايەت ئامبار



مال باھا جەدۋىلى

مەھكىمىسى دېگەندەك يۇقىرى دەرىجىلىك مەھكىمىلەرگە يوللىشى كېرەك ئىدى. تېپىلغان ھۆججەت پارچىلىرىغا ئاساسلىنىپ رەتلىنىپ چىقىلغان «تاڭ سۇلالىسى تېنباۋ 2 - يىلىدىكى (747 - يىلى) يارغول ۋىلايىتىدىكى مال باھا جەدۋىلى» دۆلىتىمىز ئىچى ۋە سىرتىدا ھازىرغىچە ساقلىنىۋاتقان تولىمۇ قىممەتلىك مال باھا ماتېرىيالىدۇر. ئۇنىڭدا قوچودىكى يارغول ۋىلايىتىنىڭ بازارلىرىدىكى كەسىپلەر بويىچە تىجارەت قىلىدىغان ھەرخىل دۇكانلاردىكى ماللارنىڭ كۆپلۈكى، يەرلىك دېھقانچىلىق، چارۋىچىلىق، قول ھۈنەرۋەنچىلىك مەھسۇلاتلىرىنىڭمۇ، ئوتتۇرا تۈزلەڭلىكنىڭ يىپەك توقۇلما بۇيۇملىرىنىڭمۇ بارلىقى خاتىرىلەنگەن. مەسىلەن، يۇمشاق يىپەك رەختلەر سېتىپ، ئوتتۇراھال، قوپال دەپ ئۈچكە ئايرىلىپ، ھەر قايسى يەنە ئېسىل، ئوتتۇراھال، تۆۋەن دەپ ئۈچ دەرىجىگە بۆلۈنگەن. ھەربىر چېسىنىڭ باھاسى 47 يارماقتىن 30 يارماققىچە بول-

10 مىڭدىن كۆپرەك ئادەمگە يەتكەن. ئادەتتە 100 نەچچە چە مىڭ رۇبلىدىن نەچچە 100 مىڭ رۇبلىغىچە مەبلەغى بولغان. جىشياڭتۇلدا، دېشېك، دېخې قاتارلىقلار بانكىلارنىڭ مەبلەغى 1 مىليون رۇبلىدىن كېشىپ كەتكەن. بۇ روسىيە سودىگەرلىرى ئاساسلىقى روسىيەنىڭ شەرقى قىسمى ۋە ئوتتۇرا قىسمىدىكى رايونلاردىن كەلگەن بولۇپ تاتار، ئۆزبېك سودىگەرلىرى مۇھىم ئورۇننى ئىگىلىگەن. روسىيە سودىگەرلىرى شىنجاڭنىڭ ھەر قايسى جايلىرىدىكى سودا ئىشلىرىنى، بولۇپمۇ شىمالىي شىنجاڭنىڭ چېگرا بويىدىكى سودىلىرىنى ئاساسەن كونترول قىلىپ بولغان. ئەنگلىيە سودىگەرلىرىنىڭ ئەنلى بانكىسى ۋە ئەنگلىيەگە تەۋە ھىندىستانلىق بىر قىسىم سودىگەرلەر جەنۇبىي شىنجاڭنىڭ غەربىي جەنۇب تەرەپلىرىدە مەلۇم تەسىر كۈچكە ئىگە بولغان. ئۇنىڭدىن باشقا ئامېرىكىنىڭ بېيلى بانكىسى ۋە خۇامىي بانكىسى، گېرمانىيەنىڭ شۇنغا سودا بانكىلىرىمۇ بولغان.

سەككىز چوڭ گۈرۈھ چىڭ سۇلالىسىنىڭ ئاخىرقى دەۋرلىرىدە شىنجاڭنىڭ سودا ساھەسىدە شەكىللەنگەن گۈرۈھلەر. ئاساسلىقى ئۈرۈمچىگە مەركەزلەشكەن بولۇپ، تېيەنچىن گۈرۈھى، بېيجىڭ گۈرۈھى، سەنشى گۈرۈھى، خۇبېي گۈرۈھى، خۇنەن گۈرۈھى، خېنەن گۈرۈھى، شەنشى گۈرۈھى، گەنسۇ گۈرۈھى قاتارلىقلاردىن تەركىب تاپقان. ھەرقايسى گۈرۈھلەرنىڭ قۇرغۇچىلىرى ۋە تىجارەت دائىرىسى ئوخشىمىغان. تېيەنچىن، بېيجىڭ گۈرۈھىدىكىلەر ئاساسلىقى چىڭ سۇلالىسىنىڭ قوشۇنلىرىغا ئەگىشىپ (ئەسكەرلەر ئارىسىدا تىجارەت قىلىپ) شىنجاڭغا كەلگەن. خۇنەن، خېنەن گۈرۈھىدىكىلەر ياقۇببەگكە جازا يۈرۈشى قىلغان خۇنەن قوشۇنىغا ئەگىشىپ شىنجاڭغا كەلگەن. ئۇلار قول ھۈنەرۋەنچىلىك جۇڭگوچە دورا ماتېرىياللىرى، جەنۇب - شىمالنىڭ مىلچ ماللىرى سودىسى بىلەن شۇغۇللانغان. باشقا گۈرۈھلەرنىڭ كۆپى بىر قەدەر ئاجىز بولۇپ، كۆپى بىر يۇرتلۇقلارنىڭ يىغىلىشىدىن شەكىللەنگەن.

تېيەنچىننىڭ سودىگەرلەرنىڭ سەككىز چوڭ دۇكىنى چىڭ سۇلالىسىنىڭ ئاخىرلىرىدىكى ئۈرۈمچىدىكى نامى بار سودا دۇكانلىرىدۇر. تۇڭشىڭخې، فۇچۈنلۇك، يوڭيۇدې، شېنجۇ يۇك، گۇڭجۇچېك، جۇشىڭيۇك، دېخىتەي، شىنشىڭخې قاتارلىق دۇكانلاردىن تەركىب تاپقان. كۆلىمى چوڭ ئەمەس، ھەر

رىدىن ناھايىتى كۆپ پايدا ئالغان. چىڭ سۇلالىسى شىيەننىڭ تۇنجى يىلى (1851 - يىلى) تۈزۈلگەن «جۇڭگو - روسىيە ئىلى، تارباغاتاي سودا نىزامنامىسى» ۋە گۇاڭشۇنىڭ 7 - يىلى (1881 - يىلى) تۈزۈلگەن «جۇڭگو - روسىيە ئىلى شەرتنامىسى» گە ئاساسەن روسىيە ئىلى، چۆچەك، قەشقەر، تۇرپان (كېيىن ئۈرۈمچىگە يۆتكەلگەن) قاتارلىق جايلاردا كۈندۈز سۇلخانا قۇرۇش، سودا قىلىش ھەم سودا چەمبىرىكى قۇرۇش ھوقۇقىغا ئېرىشىۋالغان. سودا چەمبىرىكى ئىچىدە روسىيەلىكلەر ئۆي سېلىپ ئولتۇراقلىشىشقا، ئامبارلارنى سېلىپ مال ساقلاشقا، دۇكان ئېچىپ سودا قىلىشقا بولاتتى. ئۇلار سودا چەمبىرىكى ئىچىدە يەنە پوچتىخانا، بانكا قاتارلىقلارنى قۇرۇۋالغان بولۇپ، سودا چەمبىرىكىنىڭ دائىرىسىنى خالىغانچە كېڭەيتكەن. ھەتتا بەزىدە 100 - 200 مودەك يەرنى ئىگىلىۋالغان. سودا چەمبىرىكى ئىچىدىكى بارلىق ئىشلارنى روسىيە كۈنئۆللىرى بىۋاسىتە باشقۇرغان ھەم روسىيە ئەسكەرلىرىنى تۇرغۇزغان. سودا چەمبىرىكى ئىچىدىكى ئىشلارغا جۇڭگو ئەمەلدارلىرى ئارىلىشىۋالغان. بۇ ئىچكى-تىرى جايلاردىكى «ئىجارە يەرلەر» بىلەن ئوخشىشىپ كېتەتتى. بىراق، شىنجاڭدا ئۇنداق نام بىلەن ئاتالمىغان. روسىيە ئۆكتەبىر ئىنقىلابىدىن كېيىن ئۇ جاھاندا گىرلىكنىڭ ئىمتىيازىنىڭ پاناھلىقىدىن مەھرۇم قېلىپ، جۇڭگو ھۆكۈمىتى ئىلگىرى - كېيىن بولۇپ ھەممىسىنى قايتۇرۇۋالغان. بىر قىسىم سودىگەرلەر، بولۇپمۇ ئوتتۇرا ئاسىيالىق سودىگەرلەر جۇڭگو پۇقرالىقىغا ئۆتۈپ كەتكەن.

چەت ئەل بانكىسى چەت ئەل سودىگەرلىرىنىڭ جۇڭگو زېمىنىدا قۇرغان سودا ئاپپاراتى. چىڭ سۇلالىسى شىيەننىڭ تۇنجى يىلى (1851 - يىلى) «جۇڭگو - روسىيە ئىلى، تارباغاتاي سودا نىزامنامىسى» ئىسزا ئالغاندىن كېيىن روسىيە سودىگەرلىرى ئالدى بىلەن سودا چەمبىرىكى ئىچىدە دۇكانلارنى ئېچىپ ئاستا - ئاستا باشقا شەھەر - بازارلارغا تەرەققىي قىلدۇرغان. گۇاڭشۇنىڭ 24 - يىلى (1898 - يىلى) ئۈرۈمچىدە روسىيەلىك سودىگەرلەردىن پەقەت ئۈچ، تۆت ئائىلىلا بار بولۇپ 200 دىن كۆپرەك ئادەم ئىدى. 33 - يىلىغا بارغاندا كۆپىيىپ 30 نەچچە ئائىلىگە، 800 دىن كۆپرەك ئادەمگە يەتكەن. چىڭ سۇلالىسىنىڭ ئاخىرقى يىللىرى روسىيە سودىگەرلىرى شىنجاڭدا تېيەنشىڭ، رېنجۇڭشىن، دېخې، دېشېك، ماۋشىڭ، جىشياڭتۇل قاتارلىق بانكىلارنى قۇرۇپ 2500 دىن ئارتۇق ئائىلە،

ئومۇمىي مەبلەغى 250 مىليون يۈەن فابىغا (500 مىليون يۈەن ئۆلكە پۇلىغا تەڭ) يەتكەن. ئاساسلىقى يەرلىك مەھسۇلاتلاردىن تېرە، يۇلك قاتارلىقلارنى ئىچە كىرىدىكى سودىگەرلەرگە سېتىپ بېرىش بىلەن شۇغۇللانغان. 1946 - يىلى شىنجاڭ كارخانا شىركىتى دەپ ئۆزگەرتىلگەن.

سوۋ - سىن - تورى شىركىتى (سوۋېت - شىنجاڭ سودا شىركىتى) سوۋېت ئىتتىپاقىنىڭ شىنجاڭدىكى تاشقى سودا ئاپپاراتى. تولۇق ئائىلىشى سوۋېت ئىتتىپاقى مەملىكەتلىك تاشقى سودا بىرلەشمە - سى شىنجاڭ - سوۋېت سودا شىركىتى. 1932 - يىلى قۇرۇلغان، باش شىركەت موسكۋادا بولۇپ رەئىسلىكىنى ئۈرۈمچىدىكى شىركەتنىڭ دىرېكتورلۇقىنى بىغوفۇ ئۆتىگەن. سوۋېت ئىتتىپاقىنىڭ شىنجاڭدا تۇرۇشلۇق مەسلىھەتچىسى مىرخامان بىۋاسىتە باشقۇرغان. غۇلجا، چۆچەك، ئالتايلاردا شۆبە شىركەتلەرنى قۇرغان. ئاساسلىق تىجارىتى: بىرى، شىنجاڭ ئۆلكىلىك ھۆكۈمەتنىڭ ھەرقايسى ئورگانلىرى سوۋېت ئىتتىپاقىدىن زاكاس قىلغان ماللارنى سېتىۋېلىش ھەم ھەرخىل ماشىنا ئۈسكۈنىلىرى ۋە سايمانلارنى سەپلەش ۋە قۇراشتۇرۇش، يەنە بىرى، شىنجاڭ سوۋېت ئىتتىپاقىدىن ئىكسپورت قىلغان ماللارغا بېرىدىغان يەرلىك مەھسۇلاتلارنى، يەنى بۇلغۇن تېرىسى، تۈلكە تېرىسى، سۇغۇر تېرىسى، ئەلتېرە قاتارلىق ئەتىۋارلىق تېرىلەر، قوي يۇڭى، تۆگە يۇڭى، زىلچا، ئۈچەي قاتارلىق مەھسۇلاتلار ھەم مال - چارۋىلارنى يىغىش بولغان. بۇ شىركەت «شىنجاڭ - سوۋېت ئىتتىپاقى ۋە قىتلىق سودا كېلىشىمى» نىڭ بەلگىلىمىلىرىگە خىلاپلىق قىلىپ ھەرقايسى جايلارغا ئادەم ئەۋەتىپ خالىغانچە يەرلىك مەھسۇلاتلارنى يىغقان، چېگرا بويلىرىدا ۋاقىتلىق بازار قۇرۇۋالغان ھەم چۆچەك، ئۈرۈمچى قاتارلىق جايلاردا مال يەتكۈزۈپ بېرىش پونكىتىلىرىنى تەسىس قىلغان. سوۋېت ئىتتىپاقىدا ۋە تەن ئۇرۇشى پارتلىغاندىن كېيىن سوۋېت ئىتتىپاقىنىڭ ئىكسپورت قىلىدىغان ماللىرىنىڭ بېجى ئازايغان، 1943 - يىلىغا بارغاندا سوۋېت ئىتتىپاقى - شىنجاڭ ئوتتۇرىسىدىكى سودا توختاپ قالغان.

يۈشىن يەرلىك مەھسۇلاتلار شىركىتى شىنجاڭدىكى ھۆكۈمەت باشقۇرۇشىدىكى سودا ئورگىنى، 1934 - يىلى قىشتا قۇرۇلغان بولۇپ، باش دىرېكتورلۇقىنى بۇرھان شەھىدى ئۆتىگەن. ئاساسلىقى

قايسىسىنىڭ مەبلەغى 1000 نەچچە يۈەندىن 10 - 20 مىڭ يۈەنگىچە بولغان، تىجارەتچىلىرى 10، 20 ئەتراپىدا بولغان.

يىغىنغىيۇ سودا سارىيى دۇكان ھەم سەرراپخانا. مىنگونىڭ دەسلەپكى يىللىرى ما ئارىپ نازىرى لىيۇ ۋېنلۇڭ ئامېرىكا بىيلى بانكىسى ئۈرۈمچى تارماق بانكىسىنىڭ تىجارەت توختاتقانلىق پۇرسىتىدىن پايدىلىنىپ شىنجاڭ ھۆكۈمەت تىزىما ئىدارىسىدىن 100 مىڭ سەر ئۆلكە پۇلى قەرز ئېلىپ ئۇنى سېتىۋېلىپ يىغىنغىيۇ سودا سارىيىنى قۇرغان ھەم بېيجىڭ، تېيەنجىنلەردە تارماق دۇكانلارنى ئاچقان. ئاساسلىقى شىنجاڭنىڭ قىممەتلىك يەرلىك مەھسۇلاتلىرىدىن ئەلتېرە، قوي ئۈچى، بۆكەن مۇڭگۈزى، بۇغا مۇڭگۈزى، ئالقات، سوغىگۈل، مامۇرانچىن قاتارلىقلارنى ئىچكىرىگە ئاپىرىپ چەت ئەل سودىگەرلىرىگە سېتىپ، بېيجىڭ، تېيەنجىننىڭ تۈرلۈك ماللارنى شىنجاڭغا ئەكىلىپ ساتقان. پۇل تۈزۈمى ئوخشاش بولمىغانلىقتىن يەنە ئۆلكە ئىچى - سىرتىدىكى پۇل پېرېۋوت كەسىپىنى يولغا قويغان. 1933 - يىلى لىيۇ ۋېنلۇڭ رېجىمغا ئېلىنغانلىقتىن سودا سارىيى تىجارەتتىن توختىغان.

شىنجاڭ ئۆلكىلىك سودا شىركىتى ئۆلكە باشقۇرۇشىدىكى كارخانا. 1945 - يىلى 1 - ئاينىڭ 26 - كۈنى يۈشىن يەرلىك مەھسۇلاتلار شىركىتىدىن ئۆزگەرتىپ قۇرۇلغان. شىنجاڭ ئۆلكىلىك ھۆكۈمەتكە قارىغان. ئەسلىدىكى يۈشىن شىركىتىنىڭ ھەرقايسى ناھىيە، بازارلاردىكى ئاپپاراتلىرى ۋە خادىملىرى بىر - دەك قىسقارتىلغان. ئۆلكىلىك سودا شىركىتى يۈشىن شىركىتىنىڭ سودىنى مۇنۇپۇل قىلىۋالدىغان ئۈسۈلىنى ئۆزگەرتىپ، زاپاس ساقلىنىدىغان، ئەسكەرلەر ئېھتىياجلىق بولغان ۋە سىرتقا ئىكسپورت قىلىنىدىغان يەرلىك مەھسۇلاتلارنى بىر تۇتاش سېتىۋېلىپ، باشقىلارنى خەلقنىڭ تىجارەت قىلىشىغا يول قويغان. مۇنداقىدا نازارەتچىلىكىدىكى تۈزۈمنى يولغا قويۇپ، كۈنكۈن رېت كەسىپى خىزمەتلەرنى دىرېكتورلار بۆلۈمى بىر تەرەپ قىلغان. باش مۇدىرلىقنى ئۆلكە رەئىسى ۋۇجۇڭ شىن قوشۇمچە ئۈستىگە ئالغان. مۇئاۋىن باش مۇدىرلىقنى مالىيە نازارىتىنىڭ نازىرى لىيۇۋېن قوشۇمچە ئۈستىگە ئالغان. باش دىرېكتورلۇق ۋەزىپىسىنى يۇخۋا لۇڭ ئۆتىگەن. باش شىركەت ئۈرۈمچىدە بولۇپ ھەرقايسى رايون، ناھىيىلەردە ھەم گەنسۇنىڭ لەنجۇدا شۆبە شىركەت ياكى ئىش بېجىرىش ئورنى تەسىس قىلىنغان.

جەنۇبىي - شىمالىي سۇلالىلەر دەۋرىدە يىپەك يولى سودىسى ئەسلىگە كېلىپ تەرەققىي قىلىپ، ئوتتۇرا تۈزلەڭلىكنىڭ پۇللىرى غەربىي يۇرتتا ئىشلىتىلگەندىن سىرت، پېرسىيەنىڭ كۈمۈش تەڭگىلىرىمۇ ئۇدۇن، كۈسەن، گىدىقۇت قاتارلىق جايلارنىڭ بازارلىرىغا كۆپ-كۆپ ئەپى ئېقىپ كىرگەن. مېتال پۇل تەدرىجىي ھالدا غەربىي يۇرتتىكى رايونلاردا ئالماشتۇرۇش ۋاسىتىسى بولغان. شۇنىڭ بىلەن بىللە رەختلەرمۇ پۇل ئورنىدا داۋاملىق ئىشلىتىلىۋەرگەن. سۈي سۇلالىسى دەۋرىدە ئوتتۇرا ئاسىيا سودىگەرلىرى لياڭجۇ (گەنسۇدىكى ۋۇ-ۋېي) ئايمىقىغا ئۈزۈلمەي كېلىپ سودا قىلغانلىقتىن خېشى ئەتراپىدىكى ۋىلايەتلەردىمۇ غەربنىڭ كۈمۈش تەڭگىلىرى ئىشلىتىلگەن. تاڭ سۇلالىسى دەۋرىدە را-ھىب شۈەنزىڭ غەربكە قىلغان سەپىرىدە ئىدىقۇت، كۈسەن، تاڭنى قاتارلىق جايلاردا كۈمۈش تەڭگە ھەم يەنە تىللا، كىچىك مىس يارماق قاتارلىقلارنىڭ ئىشلىتىلىشىدىن داۋاملىقنى كۆرگەن. جېنگۇەننىڭ 14 - يىلى تاڭ سۇلالىسىنىڭ قوچۇنى تىنچىتىپ غەربىي يۇرتنى بىر-لىككە كەلتۈرۈشى بىلەن ئوتتۇرا تۈزلەڭلىكنىڭ مىس يارماقلىرى بازارلاردا كۆپلەپ كۆرۈلۈشكە باشلىغان. VII ئەسىرنىڭ ئالدىنقى يېرىمىدا قوچۇ قاتارلىق جايلاردا ھەرخىل مېتال پۇللار بىللە ئىشلىتىلگەن ھەم كۈمۈش پۇللار ئاساسلىق ئورۇندا تۇرغان. كېيىنكى يېرىمىدا ئوتتۇرا تۈزلەڭلىك بىلەن غەربىي يۇرتنىڭ پۇللىرى ئوخشاش ئىشلىتىلگەن. VII ئەسىردە، يەنى ۋۇزېت-يەننىڭ شېنلى يىللىرىدىن كېيىن «يارماق» بىرلىك قىلىنغان ئوتتۇرا تۈزلەڭلىكنىڭ مىس پۇللىرى غەربىي خەننىڭ كۈمۈش پۇللىرىنىڭ ئورنىنى ئىگىلەپ غەربىي يۇرتتىكى ھەرقايسى جايلاردا كەڭ ئومۇملاشقان. جۈملىدىن كەييۈەن توڭباۋ يارمىقى، چيەنيۈەن جۇڭجاۋ يارمىقى، دالى يۈەنباۋ يارمىقى، جىيەنجۇڭ توڭجاۋ يارمىقى شىنجاڭدا كۆپلەپ بايقالغان. X ئەسىردىن كېيىن سۇڭ، لياۋ، جىن، غەربىي شيا سۇلالىلىرى تىرىك-شىپ تۇرغان مەزگىلدە شىمالىي سۇڭ سۇلالىسىنىڭ پۇللىرى غەربىي يۇرتنىڭ ھەرقايسى جايلىرىدا پەيدا بولۇشقا باشلىغان، يۈەن سۇلالىسىنىڭ قەغەز پۇلىمۇ غەربىي يۇرتقا تارقالغان. مىڭ سۇلالىسىنىڭ پۇلى ئا-ساسلىقى غەربىي يۇرتنىڭ شەرقىي رايونلىرىغا تارقالغان. چىڭ سۇلالىسى دەۋرىدە پۇل تۈزۈمى بىرلىككە كەلتۈرۈلۈپ، شىنجاڭدا تىيزا ئىدارىسى قۇرۇلۇپ، جەنۇبىي شىنجاڭدا قەغەز پۇل ياسالغان. شىمالىي شىنجاڭدا مېتال پۇل قۇيۇلغان. ئىككى خەن سۇلالىسى دەۋرىدىن چىڭ سۇلالىسى مەزگىلىگىچە ئوتتۇرا تۈز-

شىنجاڭدىكى ھەرقايسى جايلارنىڭ يەرلىك مەھسۇلاتلىرىنى سېتىۋېلىپ سوۋېت - شىنجاڭ سودا شىركىتىگە ئۆتكۈزۈپ بېرىش ھەم سوۋېت ئىتتىپاقىنىڭ تۈرلۈك مالىيەسىنى شىنجاڭدا سېتىش بىلەن شۇغۇللانغان. 1942 - يىلى ئۆلكىلىك ھۆكۈمەت تاشقى سودا نىزامىنى ئېلان قىلغان. ئۇنىڭدا يەرلىك مەھسۇلاتلار شىركىتى تاشقى سودا ئىشلىرىغا بىر تۇتاش مەسئۇل بولدى. باشقا ئىمپورت سودىسى بىلەن شۇغۇللىنىدىغان سودىگەرلەر يەرلىك مەھسۇلاتلار شىركىتىنىڭ رۇخسەتلىنىشى ئالماي تۇرۇپ تاشقى سودا توختامنامىلىرىنى تۈزۈشكە بولمايدۇ، دەپ بەلگىلىگەن. شىركەت ئاساسلىقى يەرلىك مەھسۇلاتلاردىن گۈرۈچ، قۇرۇق مېۋە، مال - چارۋا، قوي يۇشى، پاختا قاتارلىقلارنى ئىكسپورت قىلغان. بۇغداي، ياغاچ ماتېرىياللىرى، شىكەر، نېفىت، نېفىت مەھسۇلاتلىرى، خىمىيەلىك بۇيۇملار، دورا، سەرەڭگە قاتارلىقلارنى ئىمپورت قىلغان. ئۇنىڭدىن باشقا يەكەن، خوتەن قاتارلىق جايلاردا توقۇمىچىلىق فابرىكىلىرىنى قۇرۇپ، گۈللۈك يىپەك رەختلەرنى ئىشلەپ چىقارغان. مەمۇرىي خادىملار، ئوقۇتقۇچىلارغا سوۋېت ئىتتىپاقىنىڭ كۈندىلىك ئىستېمال بۇيۇملىرىنى تۆۋەن باھادا سېتىپ بەرگەن.

دەۋرلەردىن بۇيانقى ئوتتۇرا تۈزلەڭلىك سۇلالىلىرىنىڭ پۇللىرى شىنجاڭنىڭ ھەرقايسى جايلىرىدىكى قەدىمكى خارابىلەر ۋە قەدىمكى قەبرىلەردىن دەۋرلەردىن بۇيانقى ھەرقايسى سۇلالىلەرنىڭ قەدىمكى پۇللىرى تېپىلغان. ئەڭ دەسلەپ كىروران، گۈ-چۆڭ قاتارلىق جايلاردىن غەربىي خەن سۇلالىسىنىڭ يېرىم سەرنىك يارمىقى تېپىلغان، ئۇنىڭدىن كېيىنرەك خەن سۇلالىسى دەۋرىدىكى بەش جۇلۇق يارماق تېپىلغان بولۇپ، تارقالغان ئورنى، سانى ناھايىتى كۆپ. مەسىلەن، 1977 - يىلى خوتەننىڭ مەلىكە ئاۋات خارابىسىدىن قەدىمكى پۇللاردىن 45 كىلوگرام تېپىلغان بولۇپ بۇنىڭ ئىچىدە ئىككى خەن سۇلالىسى دەۋرىنىڭ بەش جۇلۇق يارمىقىنىڭ سانى كۆپرەك. ۋاڭ ماڭ دەۋرىنىڭ داچۈەن 50 لىك يارمىقى ۋە خوجۇەن يارماقلىرىمۇ بايقالغان. ۋىي، جىن، 16 پادىشاھلىق دەۋرىدە غەربىي يۇرتنىڭ ھەرقايسى جايلىرىدا مالىيە مالىغا تېگىشىشتەك سودا ئاساس قىلىنىدىغان بولۇپ، كۈندىلىك تۇرمۇشتا زۆرۈر بولغان ئاشلىق، رەخت قاتارلىقلار ئالماشتۇرۇش ۋاسىتىسى بولغان. كۈسەن، ئۇدۇن قاتارلىق جايلار ئۆزلىرى مىستىن پۇل قويغان بولسىمۇ، ئوبوروت دائىرىسى چەكلىك بولغان. V ئەسىردىن كېيىن

لىقىنىڭ يارىمىدىن 30 نەچچە دانىسى بايقالغان بولۇپ، كۆپ قىسمى چەت ئەلگە ئېلىپ كېتىلگەن. 1980 - يىلى شىنجاڭ ئارخېئولوگىيە نەتىقىتى ئورنى كىروران قەدىمكى شەھىرىدىن كۈشانىيە خانىسى ۋە - كادفىسى (Vime kadphises) تەختتە ئولتۇرغان دەۋردە تارقىتىلغان بىر دانە مىس يارماقنى تاپقان. دىئامېتىرى 2.7 سانتىمېتىر، قېلىنلىقى 0.3 سانتىمېتىر، ئېغىرلىقى 16.3 گرام بولۇپ، بىر تەرەپىگە بىر ئادەمنىڭ تۆگە مىنىۋالغان سۈرىتى چۈشۈرۈلگەن، يەنە بىر يۈزىدىكى سۈرەت ئېنىق ئەمەس.

كۈسەننىڭ بەش جۈلۈق يارماقنى كۈسەن دۆلىتىنىڭ بەش جۈلۈق يارماققا تەقدىم قىلىپ قويغان بولۇپ، قىزىل مىنى مانتېرىيال قىلغان، جەنۇبىي - شىمالىي سۇلالىلەر دەۋرى ياكى ئۇنىڭدىن سەل بۇرۇنقى دەۋرلەردە ياسالغان. ئاساسلىقى ھازىرقى كۇچا، بۈگۈر، باي قاتارلىق كۈسەن دۆلىتىنىڭ زېمىنىدا ئويۇرۇت قىلىنغان. بۇ يۈزىدىن ھازىرغىچە 10 مىڭ دانىدىن كۆپرەك تېپىلدى. بۇلدا كۈسەن يېزىقى بولۇپ ئادەتتە كى بەش جۈلۈق يارماقتىن سەل پەرقلىنىدۇ. ئۇنى چوڭ - كىچىكلىكى، ئېغىر يېنىكلىكىگە قاراپ بەش خىلغا بۆلۈشكە بولىدۇ. ئادەتتە ئايلىنىمىسى 1.3 - 2.1 سانتىمېتىر، ئوتتۇرىدىكى تۈشۈمىنىڭ ئايلىنىمىسى 0.5 - 0.9 سانتىمېتىر، ئېغىرلىقى 1.43 - 2.2 گرام كېلىدۇ. خەنزۇچە جۈەنشۈ خېتى شەكلىدە «五铢» (بەش جۈ) دېگەن خەت ۋە كۈسەن يېزىقى يېزىلغان. خەتنىڭ ئورۇنلاشتۇرۇلۇشىغا قاراپ ئۇنى ئۈچ خىلغا ئايرىشقا بولىدۇ، بىرىدە ئوڭ يۈزىگە «五铢» (بەش جۈ) دېگەن خەت، سول يۈزىگە كۈسەن يېزىقى چۈشۈرۈلگەن بولۇپ، بۇلار ئاساسلىق ئورۇننى ئىگىلەيدۇ. يەنە بىرىدە، ئىككى خىل يېزىقنىڭ ھەممىسى ئوڭ يۈزىگە چۈشۈرۈلگەن بولۇپ، ئارقىسى سىدام. يەنە بىرىگە پەقەت كۈسەن يېزىقى چۈشۈرۈلۈپ خەنزۇچە خەت چۈشۈرۈلمىگەن، بۇنداق يارماقتىن پەقەت ئۈچ دانىلا بار.

كۈسەننىڭ كىچىك مىس يارماقنى قەدىمكى كۈسەن دۆلىتىنىڭ قويغان بولۇپ. كۈسەننىڭ بەش جۈلۈق يارىمىدىن كېيىنرەك قويۇلغان. قىزىل مىستىن ياسالغان. خەت يېزىلمىغان. قىر چىقىرىلمىغان، كىچىك، نېپىز، يېنىك. چوڭ - كىچىكلىكى ئوخشىمايدۇ. شەكلى يۇمىلاق بولۇپ ئوتتۇرىسىدا چاسا تۆشۈكى بار. ئايلىنىمىسى 1.7 - 1.9 سانتىمېتىر، تۆشۈگىنىڭ

ئەڭلىكتىكى ھەرقايسى سۇلالىلەرنىڭ پۇللىرىنىڭ ھەممىسى شىنجاڭدا ئوبوروت قىلىنىپ ئىشلىتىلگەن. ھەرقايسى جايلاردىن تېپىلغان قەدىمكى پۇللار بۇنىڭ دەلىلىدۇر.

خەنزۇچە - قارۇشتىچە ئىككى خىل يېزىق - تىمكى يارماق خوتەن ئات سۈرەتلىك يارماقنى دەپمۇ ئاتىلىدۇ. ئودۇندا ياسالغان. چوڭ - كىچىك ئىككى خىل بولۇپ، مىنى مانتېرىيال قىلغان. يۇمىلاق، تۆشۈكى يوق، سوقۇپ ياسالغان. شىنجاڭنىڭ ئۆزىدە ئەڭ بۇرۇن ياسالغان قەدىمىي پۇل، شۇنداقلا شەرق ۋە غەرب پۇللىرىنىڭ ئۆزئارا ئۇچراشقانلىقىنىڭ مەھسۇلى. ئوڭ يۈزىنىڭ ئوتتۇرىسىغا ئات ياكى تۆگە سۈرىتى چۈشۈرۈلگەن، چۆرىسىگە خاننىڭ نامى قارۇشتى يېزىقىدا يېزىلغان. سول يۈزىگە (ئارقا يۈزى) خەنزۇچە 24 جۈلۈق چوڭ مىس يارماق» (چوڭلىرىغا) ياكى «ئالتە جۈلۈق يارماق» (كىچىكلىرىگە) دەپ يېزىلغان. چوڭ - كىچىك يارماقنى قوشقاندا ھەر بىر تىزىقى 30 جۈ بولۇپ، ئالتە دانە بەش جۈلۈق يارماققا باراۋەر كېلىدۇ، بەش جۈ بويىچە سۈندۈرۈپ ھېسابلاشقا قۇلايلىق. بۇ پۇلنىڭ ياسالغان دەۋرى توغرىسىدا ئالىملار لارنىڭ قارىشى بىردەك ئەمەس، بەزى ئالىملار مىلادىيە 1~132 - يىللار ئارىلىقىدا ياسالغان دەپ قارايدۇ. يەنە بەزىلەر مىلادىيە 175~220 - يىللار ئارىلىقىدا ياسالغان دەپ قارىشىدۇ. ھازىرغىچە بايقالغان خى جەمئىي 360 دانە بولۇپ كۆپ قىسمى چەت ئەللەرگە ئېلىپ كېتىلگەن. لوندۇندىكى بۈيۈك برىتانىيە مۇزېيىدا 256 دانىسى ساقلانماقتا. دۆلىتىمىزدە تەخمىنەن 20 دانىسى ساقلانماقتا.

كۈشانىيە يارماقنى كۈشانىيە خانلىقىنىڭ پۇلى، كۈشانىيە خانلىقى توختىلار I ئەسىرنىڭ كېيىنكى يېرىمىدا جەنۇبقا كۆچۈپ ئامۇ دەرياسى بويىدا قۇرغان خانلىق بولۇپ، پايتەختى بۆرساۋور (بۈگۈنكى پاكىستاندىكى پىشاۋور) بولغان. زېمىنى ئوتتۇرا ئاسىيا ۋە ھىندىستاننىڭ غەربىي شىمالىغىچە يەتكەن. II ئەسىردىن كېيىن پارچىلىنىپ V ئەسىردە يوقالغان. كۈشانىيە خانلىقىنىڭ پۇلى سوقۇپ ياسالغان بولۇپ، پۇلغا گىرىكچە ۋە قارۇشتىچە خەت چۈشۈرۈلگەن. VI ئەسىرلەردىمۇ داۋاملىق ئىشلىتىلگەن. پۇلغا چۈشۈرۈلگەن خەتلەر كۈشانىيە خانلىقىنىڭ تارىخىي يىلنامىلىرىنى بېكىتىشتە ناھايىتى قىممەتلىك ماتېرىيال ھېسابلىنىدۇ. شىنجاڭ رايونىدىنمۇ كۈشانىيە خان

مال - مۈلۈك تەزكىرىسى» ۋە «ئومۇمىي قامۇس. ئوزۇق- تۈلۈك، مال - مۈلۈك تەزكىرىسى» دە: «خې- شىدىكى ۋىلايەتلەردە غەربىي يۇرتنىڭ ئالتۇن، كۈمۈش پۇللىرى ئىشلىتىلىدۇ، ھۆكۈمەت بۇنىڭغا چەك قويمايدۇ» دەپ خاتىرىلەنگەن بولۇپ، بۇنىڭدىن پېرسىيىنىڭ كۈمۈش تەڭگىلىرىنىڭ گەنسۇ، شىنجاڭ قاتارلىق جايلاردا بىر مەزگىل ئوبوروت قىلىنغانلىقىغا ھۆكۈم قىلىدىغانلىقى بولدى. بۇ پېرسىيە ساسانىيلار سۇلالىسى بىلەن جۇڭگونىڭ قويۇق ئالاقىدە بولغانلىقىنىڭ ماددىي ئىسپاتى تىدۇر.

ۋىزانتىيە تىللاسى مىلادىيە 395 - يىلى رىم ئىمپېرىيىسى پارچىلىنىپ شەرقىي رىم ئىمپېرىيىسى ۋىزانتىيىنى (ھازىرقى ئىستانبۇل) پايتەخت قىلىپ ۋىزانتىيە ئىمپېرىيىسى دەپمۇ ئاتالغان. تارىخنامىلىرىدە « فەرەك» دەپ ئاتالغان. جەنۇبىي، شىمالىي سۇلالىلەر، سۈي، تاڭ سۇلالىلىرى دەۋرىدە جۇڭگو بىلەن بولغان ئالاقىسى كۈچەيگەن. ئاناستوسىوس تەختتە ئولتۇرغان مەزگىلدە (491 - 518 - يىللار) پۇل تۈزۈمىنى ئىسلاھ قىلىپ، پۇلغا گىرىك يېزىقىنى چۈشۈرۈپ ۋىزانتىيە ئىمپېرىيىسى تەڭگىسىنىڭ ئۆزىگە خاس ئالاھىدىلىكىنى شەكىللەندۈرگەن. بۇ پۇل XI ئەسىرنىڭ ئاخىرلىرى ۋە XII ئەسىرنىڭ باشلىرىغىچە ئىشلىتىلىپ كەلگەن. XX ئەسىرنىڭ 50- يىللىرىدىن كېيىن شەنشىنىڭ شىئەن، شەنياڭ، ئىچكى موڭغۇلنىڭ بېكچى، خېبېينىڭ زەنخۇاڭ، نىڭشا، نىڭ گۈيۈەن ھەم تۇرپاننىڭ ئاستانە، قارا خوجىدىكى قەبرىستانلىقلارنىڭ ھەممىسىدىن تېپىلغان. ياسالغان دەۋرى VII ~ VIII ئەسىرلەرگە توغرا كېلىدۇ. يەنە تەقلىد قىلىپ ياسالغانلىرىمۇ بار. دىئامېتىرى 1.2 - 2.1 سانتىمېتىر ئارىلىقىدا بولۇپ، يىپەك يولىدىكى مۇھىم تارىخىي يادىكارلىقتۇر.

قوچو ئۇلۇغ ئۇيغۇر ئېلى يارمىقى قوچو ئېلىنىڭ پۇلى. يۇمىلاق، چاسا تۆشۈكلۈك، چوڭ، قېلىن ھەم ئېغىر بولۇپ، نەپىس ياسالغان. يارماققا خەنزۇچە قەدىمكى لىشۇ خېشى شەكىلدە خەت چۈشۈرۈلگەن. سانى ئانچە كۆپ ئەمەس. ھازىرغىچە مەلۇم بولمىغان ئون نەچچە بولۇپ، ئاز بىر قىسمى چەت ئەللەرگە ئېلىپ كېتىلگەن. چىڭ سۇلالىسىنىڭ داۋ گۇاڭ يىلى لىرىدا ۋىڭ شۇپېي «قەدىمكى پۇللار ئۈستىدە ئىزدەنىش» دېگەن ئەسىرىدە بۇنى تىلغا ئالغان. دىڭخۇ- باۋنىڭ XX ئەسىرنىڭ 30 - يىللىرى نەشر قىلىنغان

ئىپلانمىسى 0.5 - 0.9 سانتىمېتىر، ئېغىرلىقى 0.4 - 1.2 گرام كېلىدۇ. XX ئەسىردە كۇچا، مارالبېشى، خوتەن قاتارلىق جايلاردىن كۆپ تېپىلغان بولۇپ، ئوبوروت دائىرىسى كۈسەننىڭ بەش جۇلۇق يارىمىدىن كەڭ بولغان. پۇل قېلىپىمۇ كۆپ بايقالغان. مەسىلەن، 1958 - يىلى كۇچاننىڭ تاختا چىن قەدىمىي شەھەر خارابىسىدىن، 1989 - يىلى سوخانا قەدىمكى شەھەر خارابىسىدىن يەنە باينىڭ ئونباش دېگەن يېرىدىن بىر قېتىمىدىلا 400 دىن كۆپرەك تېپىلغان.

بارچۇق بەش جۇلۇق يارماق قېلىپى 1959 - يىلى مارالبېشى ناھىيىسى توققۇز ساراي خارابىسىدىن خەن سۇلالىسىنىڭ بەش جۇلۇق يارمىقى، ئىككى خىل پۇل قېلىپى ۋە ئېرىتىش قازىنى بايقالغان. پۇل قېلىپى ساپالدىن ياسالغان بولۇپ ئارقا تەرىپىنى كۆرگىلى بولمايدۇ. چوچراق پۇل قېلىپىنىڭ قالدۇقىنىڭ ئۇزۇنلۇقى 4.8 سانتىمېتىر، قېلىنلىقى 0.4 سانتىمېتىر بولۇپ، ئۇنىڭدىكى خېلىلا مۇكەممەل ساقلانغان يارماقنىڭ ئىپلانمىسى 2.2 سانتىمېتىر، تۈشۈگىنىڭ ئىپلانمىسى 0.6 سانتىمېتىر، يۈزىدە «五铢» (بەش جۈ) دېگەن ئىككى خەت بار. كىچىك پۇل قېلىپىنىڭ قالدۇقىنىڭ ئۇزۇنلۇقى 3.5 سانتىمېتىر، قېلىنلىقى 0.3 سانتىمېتىر بولۇپ، ئۇنىڭدىكى خېلى مۇكەممەل ساقلانغان يارماقنىڭ ئىپلانمىسى 1.4 سانتىمېتىر، تۈشۈگىنىڭ ئىپلانمىسى 0.6 سانتىمېتىر كېلىدۇ، بۇ شىنجاڭدىكى خەن سۇلالىسىنىڭ بەش جۇلۇق يارمىقىغا تەقلىد قىلىپ قويۇلغان تۇنجى يارماقتۇر.

پېرسىيىنىڭ كۈمۈش تەڭگىسى پېرسىيە ساسانىيلار سۇلالىسىنىڭ (226 - 651 - يىللار) پۇلى. جۇڭگودا خېلى بۇرۇنلا بايقالغان. 1949 - يىلىدىن 1992 - يىلغىچە جەمئىي 1536 دانىسى تېپىلغان. جەنۇبتا گۇاڭدۇڭنىڭ يىڭدى، چۇجياڭدىن، شىمالدا خېبېينىڭ دىڭشەن، شەنشىنىڭ تەييۈەن، خېنەننىڭ لۇياڭ، شەنشىنىڭ شىئەن، چىڭخەينىڭ شىنىڭدىن، گەنسۇ، نىڭشيا ھەم شىنجاڭ قاتارلىق جايلاردىن بايقالغان. 1959 - يىلى ئۇلۇغچات ناھىيىسىدىن بىر قېتىمىدىلا 947 دانە تېپىلغان، يەنە كۇچا، تۇرپان قاتارلىق جايلاردىنمۇ تېپىلغان. ئومۇمەن ساسانىيلار سۇلالىسىنىڭ 12 خانى تەختتە ئولتۇرغان دەۋردە تارقىتىلغان تەڭگىلەرنىڭ ھەممىسى بار. بۇنىڭ ئىچىدە خىسراۋ I تەختتىكى ۋاقىتتا تارقاتقان تەڭگىلەرنىڭ سانى ئەڭ كۆپ. «سۇيانامە. ئوزۇق - تۈلۈك،

بىلەن تارقىتىلدى» دېگەن قەدىمكى ئۇيغۇرچە خەت يېزىلغان. بۇ يارماق تەخمىنەن X ئەسىردە ياكى ئۇنىڭدىن سەل كېيىنرەك قۇيۇلغان.

تۈركەش يارمىقى تۈركەش خانلىقىدا سۇلۇقا. غان تەختىگە چىققان ۋاقىتتا (716 - 738 - يىللار) كەيپۈەن تۇڭباۋ يارمىقىغا تەقلىم قىلىپ سىستىمىن قۇيۇرغان. ئايلىنىشى 2.3 - 2.5 سانتىمېتىر، تۆشۈكىنىڭ ئايلىنىشى 0.6 - 0.8 سانتىمېتىر، ئېغىرلىقى 4.13 - 6.3 گرام كېلىدۇ. بۇ يارماق تۈركەش خانلىقىنىڭ پايتەختى «سۇياپ» (بۇ گۈنكى قىرغىزىستاندىكى توقماق ئەتراپىدا) تاقۇيۇلغان بولۇشى مۇمكىن. پۇلغا سوغدىچە «تەڭرى تۈركەش قاغان پۇلى» دېگەن خەت ھەم «pny» (بىر يارماق) دېگەن خەت چۈشۈرۈلگەن. سول يۈزىدە ياغا ئوخشاپ كېتىدىغان نەقىش بولۇپ تەتقىقاتلارغا ئاساسەن براخىم يېزىقىدىكى «at» دېگەن خەتنىڭ ئۆزگەرگەن شەكلى دەپ بېكىتىلگەن. ئۇ قوۋم بەلگىسى ياكى نامىسى بولغان بولۇپ، «تاڭ سۇلالىسىگە دائىر مۇھىم خاتىرىلەر» 72 - جىلد «يات قوۋملارنىڭ ئاتقا باسىدىغان نامىغىلىرى» دا بار.

قاراخانىيلار سۇلالىسىنىڭ تەڭگىسى قاراخانىيلار سۇلالىسى شىنجاڭ تارىخىدا تۇنجى بولۇپ ئىسلام دىنىنى قوبۇل قىلغان سۇلالىسىدۇر. شۇڭا، قاراخانىيلارنىڭ پۇللىرى بىلەن ئىسلام ئەللىرىنىڭ پۇللىرى مەلۇم ئورتاق ئالاھىدىلىككە ئىگە بولغان، يەنى دىنى مەزمۇنىدىكى ئەرەب يېزىقى چۈشۈرۈلگەن، ئادەم باش سۈرىتى ياكى ھايۋانلارنىڭ سۈرىتى بولمىغان. قاراخانىيلار سۇلالىسى شىنجاڭدا كۆپ مىقداردا پۇل قۇيۇرغان بولۇپ، ئاساسلىقى مىس تەڭگە، ئاز بىر قىسمى كۈمۈش تەڭگىدۇر. ئاتۇش، قەشقەردىن تارتىپ خوتەنگىچە بولغان جايلاردىن بۇ خىلدىكى پۇللار دائىم تېپىلىپ تۇرغان. ئاساسلىقى ئىككى قېتىم بولۇپ، بىرى، 1980 - يىلى 3 - ئايدا ئاتۇشتىن ئۈرۈمچىگە ساقلانغان 18 مىڭ دانە، 130 كىلوگرام ئېغىرلىقتىكى تەڭگە تېپىلغان. يەنە بىرى، شىنجاڭ پۇلى شۇناسلىق جەمئىيىتى تۇرپان داخېيەندە پوسكامدىن ئېلىپ كەلگەن 4000 دانىدىن ئارتۇق تەڭگىنى سېتىۋالغان. قاراخانىيلار پۇلىنىڭ ئىچىدە مۇھەممەد ئارسلان خان دەۋرىدىكى پۇل ئەڭ كۆپ بولۇپ، %90 تىن كۆپرەكىنى ئىگىلەيدۇ. سۇلايمان قادىر تابغاچ خان دەۋرىدىكى پۇل 1000 دانىدىن ئارتۇق. «تۈركىي تىللار

«قەدىمكى پۇللار قامۇسى» دېگەن ئەسىرىدەمۇ بۇ پۇل ھەققىدە خاتىرە قالدۇرۇلغان. خۇاڭ ۋىنىي ئەپەندىمۇ شىنجاڭدا ئارخېئولوگىيەلىك تەكشۈرۈش ئېلىپ بارغاندا بۇ پۇلنى بايقىغان. 70 - يىللاردىن باشلاپ شۇ ئەن، تۇرپان قاتارلىق جايلاردىنمۇ تېپىلغان. 1977 - يىلى تۇرپان ئاستانىدىكى 519 - نومۇرلۇق قەبرىدىن بۇ پۇلدىن بىرى تېپىلغان بولۇپ ئايلىنىشى 2.6 سانتىمېتىر، قېلىنلىقى 0.38 سانتىمېتىر، ئېغىرلىقى 12.5 گرام كېلىدۇ. قەبرىدە شۇ چاغقىچە تېخى بۇزغۇنچىلىققا ئۇچرىمىغان، قەبرىدىن يەنە تاڭ سۇلالىسىنىڭ جېنگۈەن 16 - يىلى (642 - يىلى) غا تەئەللۇق تەزكىرە تېپىلغان بولۇپ، تاڭ سۇلالىسى جېنگۈەننىڭ 14 - يىلىدىن باشلاپ قوچونى تىنچىتىپ، شىنجاڭنى بىرلىككە كەلتۈرگىنىگە ئاساسلانغاندا، بۇ پۇل چۆر جەمەتى ئىدىقۇت خانىدانلىقى (499 - 640 - يىللار) دەۋرىدە قۇيۇلغان، بۇنىڭدىن بۇرۇنقىلارنىڭ بۇ پۇل يۈزى سۇلالىسى دەۋرىدە ياسالغان دېگەن كۆز قاراشلىرىنى ئۆزگەرتكىلى بولىدۇ.

ئىدىقۇت ئۇلۇغ ئۇيغۇر خانلىقى يارمىقى ئىدىقۇت ئۇيغۇر خانلىقىنىڭ پۇلى. ئىدىقۇت ئۇيغۇر خانلىقى غەربكە كۆچكەن ئۇيغۇرلارنىڭ تۇرپاننى مەركەز قىلىپ قۇرغان ھاكىمىيىتىدۇر. يېقىنقى يىللاردىن بۇيان ئارخېئولوگىيەلىك بايقاشتا ئىدىقۇت ئۇيغۇر خانلىقىدا قۇيۇلغان پۇل تېپىلغان بولۇپ، پۇلغا قەدىمكى ئۇيغۇر يېزىقى چۈشۈرۈلگەن. يۇمىلاق، ئوتتۇرىسى چا-سا تۆشۈكلۈك بولۇپ سىستىمىن ياسالغان. يارماق ئىككى خىل بولۇپ، بىرى ئۇيغۇر ئىدىقۇتىنىڭ يارمىقى. 1993 - يىلى ئۈرۈمچىنىڭ جەنۇبىدىكى ئۇلانباي قەدىمىي شەھىرى خارابىسىدىن تېپىلغان. ئايلىنىشى 2 سانتىمېتىر، تۆشۈكىنىڭ ئايلىنىشى 0.5 سانتىمېتىر، ئېغىرلىقى 2 گرام كېلىدۇ. بىر تەرىپىگە «ئىدىقۇتنىڭ پەرىمانى بىلەن تارقىتىلدى» ياكى «مۇقەددەس پەرىمان بىلەن تارقىتىلدى» دېگەن قەدىمكى ئۇيغۇرچە خەت يېزىلغان. يەنە بىر يۈزى سىدام. ھازىر شىنجاڭ مەدەنىيەت يادىكارلىقلىرى ئارخېئولوگىيە تەتقىقات ئورنىدا ساقلىنىۋاتىدۇ. يەنە بىرى، ئىككىلا يۈزىگە قەدىمكى ئۇيغۇرچە خەت چۈشۈرۈلگەن يارماق. جىمىساردىن تېپىلغان. مەلۇم بولغان بىر دانە يارماقنىڭ ئايلىنىشى 2.3 سانتىمېتىر تۆشۈكىنىڭ ئايلىنىشى 0.7 سانتىمېتىر كېلىدۇ. ئوڭ يۈزىگە «كۆل بىلگە بۆگۈ ئۇيغۇر تەڭرى قاغان»، سول يۈزىگە «خاننىڭ پەرىمانى بىلەن تارقىتىلدى» ياكى «ئېل تۇتىشىنىڭ پەرىمانى

چاقا چىڭ سۇلالىسى دەۋرىدە ئۇيغۇرلار رايونىدا تارقالغان پۇل. جۇڭغارلار ھۆكۈمرانلىق قىلغان دەۋردە سۇقۇپ ياسالغان، قىزىل مىسنى ماتېرىيال قىلغان، سەل سوزۇنچاق، بىر تەرىپى ئۇچلۇقراق، ئوتتۇرىسى قېلىن، تۆشۈكى يوق. ئوڭ يۈزىگە تود موڭغۇل يېزىقىدا جۇڭغار تەيجىسىنىڭ نامى چۈشۈرۈلگەن. سول يۈزىگە پارس يېزىقىدا پۇل ياسالغان جاينىڭ نامى



چاقا

چۈشۈرۈلگەن. ئادەتتە «قىزىل چاقا» دەپ ئاتالغان. چىيەنلۇڭنىڭ 24 - يىلى (1759 - يىلى) ئاۋۋال يەكەندە تىزىم ئىدارىسى تەسىس قىلىنىپ، كونا پۇللارنى يىغىپ ئۆزگەرتىپ يېڭى پۇل ياسىغان. ھەربىرىنىڭ ئېغىرلىقى تەخمىنەن ئىككى مىسقال بولۇپ، يۇمىلاق، دىئامېتىرى 24 مىللىمېتىر، ئوتتۇرىسىدا تۆشۈكى بار، قىزىل مىس خام ئەشيا قىلىنغان. ئوڭ يۈزىگە خەنزۇچە «چىيەنلۇڭ تۇڭجاۋ» دېگەن خەت، سول يۈزىگە مانجۇچە، ئۇيغۇرچە تىزىم ئىدارىسى تۇرۇشلۇق جاينىڭ نامى چۈشۈرۈلگەن. ئاساسەن جەنۇبىي شىنجاڭدا ئوبوروت قىلىنغان. بىر پۇل بەش يارماققا، 50 پۇل بىر سەر كۈمۈش تەڭگىگە باراۋەر بولغان. يېڭى پۇل يەنىلا قىزىل چاقا دەپ ئاتالغان، يارماق قارا چاقا دەپ ئاتالغان. سودىگەرلەر جەنۇبىي شىنجاڭغا بارغاندا توقسۇندا پۇل ئالماشتۇرغان. قايتقاندۇمۇ شۇنداق قىلغان.

شىنجاڭ تىزىم ئىدارىسى ۋە ھۆكۈمەت تىزىم ئىدارىسى چىڭ سۇلالىسىنىڭ پۇل مۇئامىلە ئورگىنى تىزىم ئىدارىسى: چىيەنلۇڭنىڭ 24 - يىلى (1759 - يىلى) ئالدى بىلەن يەكەندە تىزىم ئىدارىسى تەسىس قىلىنىپ جەنۇبىي شىنجاڭدا ئومۇميۈزلۈك ئىشلىتىلىدىغان پۇل قۇيۇلۇشقا باشلىغان. بۇ ئادەتتە «قىزىل چاقا» دەپ ئاتالغان. كېيىن داۋاملىق قەشقەر، ئاقسۇ، ئۈچتۇرپان، خوتەن، كۇچا قاتارلىق جايلاردا تىزىم ئىدارىسى تەسىس قىلغان. شىمالىي شىنجاڭدا بولسا ئىچكىرى جايلاردىكىگە ئوخشاش مىس،

دەۋانىغا ئاساسلانغاندا تايباچ خان «جۇڭگو خانى» دەپ گەن مەنىنى بىلدۈرىدۇ.

چاغاناي خانلىقىنىڭ پۇلى چاغاناي خانلىقى قۇيۇرغان نىللا، مىس، كۈمۈش تەڭگىلەردۇر. تەڭرىتېغىنىڭ شىمالىدىكى مۇرى، گۈچۈك، فۇكاڭ، سانجى، بورئالا، قورغاش قاتارلىق جايلاردىكى خارابىلەردىن 3400 دانىدەك تېپىلغان. تەڭرىتېغىنىڭ جەنۇبىدىن ئازراق تېپىلغان، كۈمۈش، مىس تەڭگىلەرنىڭ كۆپ قىسمى ئالمالىق (قورغاش) ۋە بولات (بورتا) قاتارلىق جايلاردا ياسالغان. نىللانىڭ ئالمالىقتا ياسالغانلىرىمۇ بار. كۆپ قىسمى XII ئەسىرنىڭ ئوتتۇرىلىرىدىن XIV ئەسىرگىچە بولغان دەۋرلەردە ياسالغان. پۇللارغا ئاساسلىقى ئەرەبچە يېزىق، بىر قىسىملىرىغا ئۇيغۇرچە يېزىق ۋە ياسا يېزىقى (مۇڭغۇلچە يېزىق) چۈشۈرۈلگەن. يەنە بىر قىسىم پۇللارغا خەنزۇچە قەدىمكى جۈمبۈش مېتى شەكلىدىكى «朱» خېتىنىڭ ئۆزگەرگەن شەكلى نەقىش قىلىنغان.

جۇڭغارلارنىڭ بۇلى VIII ئەسىرنىڭ كېيىنكى يېرىمىدا جۇڭغارلار جەنۇبىي شىنجاڭغا ھۆكۈمەت رانلىق قىلغاندا قۇيۇرغان مىس تەڭگە، چىڭ سۇلالىسى كاڭشىنىڭ 39 - يىلى (1700 - يىلى) جۇڭغارلارنىڭ ئاقساقلىقى سۇان ئاراپتان يەكەن خانلىقىنى مۇنقەرز قىلغان ھەم شۇ جايدا ساپ مىسنى خام ئەشيا قىلىپ يۇمىلاق، تۆشۈكى يوق، بىر تەرىپى سەل ئۇچلۇق تەڭگە قۇيۇرغان. بۇ خىلدىكى تەڭگىنىڭ شەكلى شىنجاڭدىكى بۇرۇنقى پۇللاردىن پەرقلىق بولۇپ ئوڭ يۈزىگە تود موڭغۇل يېزىقىدا «سۇان ئاراپتان» دەپ خاقاننىڭ نامى، سول يۈزىگە ئۇيغۇرچە «زەرەبە ياركەند» دېگەن خەتلەر چۈشۈرۈلگەن. ئۇزۇن دىئامېتىرى 1.75 سانتىمېتىر قىسقا دىئامېتىرى 1.52 سانتىمېتىر، قېلىنلىقى 0.54 سانتىمېتىر، ئېغىرلىقى 6.3 ~ 8.2 گرام بولغان. يوڭجىڭنىڭ 5 - يىلى (1727 - يىلى) غالدان سىرىن تەختكە چىقىپ يېڭىدىن پۇل قۇيۇرۇپ كونا ئىككى پۇلغا يېڭى بىر پۇلنى تېگىشكەن. پۇلنىڭ ئوڭ يۈزىگە «غالدان سىرىن» دېگەن خەت چۈشۈرۈلگەن. سول يۈزىدىكى خەت ئۆزگەرمىگەن. ئۇزۇن دىئامېتىرى 1.74 سانتىمېتىر، قىسقا دىئامېتىرى 1.47 سانتىمېتىر، قېلىنلىقى 0.55 ~ 0.67 سانتىمېتىر، ئېغىرلىقى 8 گرام بولغان. ئاساسىي جەھەتتىن جەنۇبىي شىنجاڭدا ئوبوروت قىلىنغان.

توغراق يېغى سۈرۈش ئارقىلىق پۇل ياسىغان. بۇ ئادەتتە «ياغ تىيزا» دەپ ئاتالغان. قىممىتى 200، 300، 500، 1000 يارماقلىق بولغان. 16 - يىلى دىخۇا ھۆكۈمەت تىيزا ئىدارىسى قىممىتى 400 يارماقلىق قىزىل چاقىغا تەڭ شىنجاڭ ھۆكۈمەت پۇلىنى تارقىتىشقا باشلىدى. بۇمۇ ياغ رەختىنى ياسالغان. قەشقەر، ئاقسۇ قاتارلىق جايلاردىمۇ ئىلگىرى - كېيىن بولۇپ ھۆكۈمەت تىيزا ئىدارىسى تەسىس قىلىنغان. گۇاڭشۇنىڭ 34 - يىلى شىنجاڭنىڭ پەرىمانبەردارى ۋاڭ شۇدەن دىخۇا ھۆكۈمەت تىيزا ئىدارىسىنى شىنجاڭ تىيزا باش ئىدارىسى قىلىپ ئۆزگەرتىپ ئۈرۈمچى، ئىلى، تارباغاتاي، ئاقسۇ، قەشقەر قاتارلىق ۋىلايەتلەردە ئىدارىلىرىنى، باشقا جايلاردا تارماق ئىدارىلىرىنى تەسىس قىلىغان. شۇ يىلى تىيزا باش ئىدارىسى قىممىتى 400 يارماقلىق قىزىل چاقىغا باراۋەر كېلىدىغان، بىر سەر كۆمۈشكە تەڭ بولغان قەغەز پۇل تارقىتىشقا باشلىدى. بۇ «چوڭ ئەجدىھا سۈرەتلىك پۇل» دەپ ئاتالغان.

جۇڭگو - روسىيە غالىبىيەت بانكىسىنىڭ
شىنجاڭ شۆبە بانكىسى چەت ئەللەرنىڭ جۇڭگودا قۇرغان شېرىك پۇل مۇئامىلە ئورگىنى. يەنە روسىيە ئاسىيا بانكىسى دەپمۇ ئاتالغان. چىڭ سۇلالىسى گۇاڭشۇنىڭ 21 - يىلى (1895 - يىلى) روسىيە 2 مىليون 250 مىڭ رۇبلى چىقىرىپ، فرانسىيە 3 مىليون 750 مىڭ رۇبلى چىقىرىپ قۇرغان بولۇپ، 24 - يىلى چىڭ ھۆكۈمىتىمۇ قاتناشقان ھەم روسىيە، فرانسىيەلەر بەرگەن قەرز پۇلىدىن 5 مىليون سەر كۈمۈش ئاجرىتىپ، ئۇنى 7 مىليون 562 مىڭ رۇبلىغا ھېسابلاپ مەبلەغ قىلىپ سالغان. باش بانكا روسىيە پايتەختى پېتېربورگدا بولۇپ، روسىيىدىن بەش ئادەم فرانسىيىدىن ئۈچ ئادەم مۇدىرىيەت ئەزاسى بولغان. جۇڭگودىن بىر مۇ ئادەم بولمىغان. كەسپىي خىزمەتلىرىنىڭ ھەممىسى روسىيەلىكلەرنىڭ قولىدا بولغان. جۇڭگونىڭ شاڭخەيدە باش شۆبە بانكا تەسىس قىلىنغان، باشقا جايلاردا شۆبە بانكىلار قۇرۇلغان. 26 - يىلىدىن كېيىن شىنجاڭدا ئىلى، چۆچەك، قەشقەرلەردىمۇ شۆبە بانكىلار قۇرۇلۇپ ئايرىم-ئايرىم ھالدا روسىيەنىڭ ئوتتۇرا ئاسىيادىكى سەمەرقەنت باش شۆبە بانكىسى، يېڭى سېمىرىيىدىكى بالخۇر باش شۆبە بانكىسىنىڭ باشقۇرۇشىدا بولغان. ھەر قايسى بانكىلار پۇل پېرىۋوت قىلىشتا پېرىۋوت نىسبىتىنى ئۆزلىرى بېكىتىپ، قانۇنسىز ھالدا جۇڭگو تەۋەسى ئىچىدە پۇل پېرىۋوت قىلىپ، سەنئەتنىڭ ۋەپى قىلىشى، تەبىئىيەتنىڭ، شېتۇڭچىڭ قاتارلىق ئۈچ بانكىسىدە

قوغۇشۇن، قەلەي قاتارلىقلاردىن ئارىلاشتۇرۇپ ياسالغان يارماقلار ئىشلىتىلگەن. ئادەتتە ئۇ «قارا چاقا» دەپ ئاتالغان. چىيەنلۇڭنىڭ 40 - يىلى ئىلىدا ئىلى تەسىرات جۇجۇقى قۇرۇلۇپ پۇل قۇيۇدۇرۇلغان. قىزىل چاقىنىڭ بىر دانىسى كەم بولغاندىمۇ 5 يارماققا تەڭ ئىدى. داۋگۇاڭنىڭ 8 - يىلى (1828 - يىلى) ئاقسۇدا تۇنجى قېتىم قىممىتى تۆۋەن بولغاندىمۇ ئون يارماققا تەڭ كېلىدىغان ئون پۇل قۇيۇلغان. شىيەننىڭ يىللىرىدا نىڭ دەسلىپىدە ھەرقايسى جايلاردا بەس - بەستە تەڭگە قۇيۇلغان. ئىلى تەسىرات جۇجۇقى شىيەننىڭ 3 - يىلى (1853 - يىلى) قىممىتى 5، 10، 50، 100 لىك تەڭگە قۇيۇدۇرغان. شىيەننىڭ 8 - يىلى دىخۇادا (ئۈرۈمچى) ئۈرۈمچى تەسىرات جۇجۇقى قۇرۇلۇپ، 8 لىك، 80 لىك تەڭگە قۇيۇدۇرغان. ئۆلكە قۇرۇلغاندىن كېيىن، ئۇ شىنجاڭ تەسىرات جۇجۇقى قىلىپ ئۆزگەرتىلگەن. گۇاڭشۇنىڭ 12 - يىلى (1886 - يىلى) يارماقتىن سىرت يەنە پۇل كۆپەيتىلىپ قۇيۇلغان. شىنجاڭدا كۈمۈش تەڭگە داۋگۇاڭنىڭ 7 - يىلى ئاقسۇ تىيزا ئىدارىسىدە قويۇلۇشقا باشلانغان بولۇپ، ئېغىرلىقى بىر مىسقال، شەكلى پۇلغا ئوخشاش بولغان، ئوبوروت قىلىنغان ۋاقتى قىسقا بولغان. گۇاڭشۇنىڭ دەسلەپكى يىللىرى چىڭ قوشۇنلىرى شىنجاڭنى قايتۇرۇۋالغاندا، ياقۇپبەگ جەنۇبىي شىنجاڭنى بېسىۋالغان ۋاقىتتا قۇيۇدۇرغان كۈمۈش پۇلنى ئۆزگەرتىپ بەش فۇڭلۇق كىچىك كۈمۈش تەڭگە قۇيۇدۇرۇپ، بازارنىڭ جىددىي ئېھتىياجىنى قامدىغان. گۇاڭشۇنىڭ 6 - يىلى شىنجاڭنىڭ ھەربىي ئىشلىرىنى باشقۇرغۇچى ئامبال زوزۇڭتاش چىڭ ئوردىسىنىڭ رۇخسىتى بىلەن كۇچادا رەسمىي كۈمۈش تەڭگە قۇيۇدۇرغان. ئۇنىڭ چۆرىسى يۇمىلاق، ئوتتۇرىسى چاسا شەكىللىك، يارماققا تەقلىد قىلىنغان بولۇپ، دىئامېتىرى 22.5 مىللىمېتىر، ئېغىرلىقى 3.73 گرام بولغان. خەنزۇچە، ئۇيغۇرچە «بىر مىسقال كۈمۈشكە باراۋەر» دېگەن خەت يېزىلغان. گۇاڭشۇنىڭ 15 - يىلى دىخۇادا داۋاملىق 2، 3، 5 مىسقاللىق كۈمۈش تەڭگە قۇيۇلغان بولۇپ خەنزۇچە، ئۇيغۇرچە، مانجۇچە ئۈچ خىل يېزىقتا «گۇاڭشۇنىڭ X مىسقاللىق كۈمۈش تەڭگىسى» دېگەن خەت چۈشۈرۈلگەن.

ھۆكۈمەت تىيزا ئىدارىسى: گۇاڭشۇنىڭ 11 - يىلى شىنجاڭنىڭ سىلاۋچىسى ليۇجىننىڭ دىخۇادا ھۆكۈمەت تىيزا ئىدارىسى تەسىس قىلىنغان. 14 - يىلى ئىلى جاڭجۇنى سالىڭئا ئىلىدا ھۆكۈمەت تىيزا ئىدارىسى تەسىس قىلىپ ئاق رەختىنىڭ ئۈستىگە خەت بېسىپ

چاقمغا تەڭ بولغان، بىر سەر كۈمۈشكە باراۋەر كېلىدۇ. خان ئۆلكە پۇلى ھەم 3 سەرلىك، 5 سەرلىك ئۆلكە پۇلى، 30 - يىللاردا 10 سەرلىك، 50 سەرلىك ئۆلكە پۇلى ھەم شىنجاڭ ئۆلكىلىك بانكىنىڭ 500 سەرلىك قەرەللىك پۇلى تارقىتىلغان. 1939 - يىلى سەر يۈەنگە ئۆزگەرتىلىپ شىنجاڭ ئۆلكىلىك بانكا 1943 - يىلىغىچە 1 پۇن، 2 پۇن، 3 پۇن، 5 پۇن، 10 پۇن، 50 پۇن، 100 پۇنلىك پۇللارنى تارقاتقان. 1945 - يىلىدىن 1948 - يىلىغىچە شىنجاڭ سودا بانكىسى 100



ئەجدىھا سۈرەتلىك پۇل

يۈەن، 200 يۈەن، 500 يۈەن، 2000 يۈەن، 5000 يۈەن، 10 مىڭ يۈەن، 20 مىڭ يۈەن، 100 مىڭ يۈەن، 200 مىڭ يۈەن، 500 مىڭ يۈەنلىك پۇللارنى تارقاتقان. 1948 - يىلىدىن 1949 - يىلى 5 - ئايغىچە شىنجاڭ ئۆلكىلىك بانكا 1 مىليون يۈەن، 3 مىليون يۈەن، 6 مىليون يۈەن، 30 مىليون يۈەن، 60 مىليون يۈەن، 600 مىليون يۈەن، 3 مىليارد يۈەن، 6 مىليارد يۈەنلىك پۇللارنى تارقاتقان. 1949 - يىلى شىنجاڭ كۈمۈش پۇلى تارقىتىلغان (رەڭلىك قىستۇرما ۋاراقنىڭ 6 - بېتىگە قارالسۇن).

شىنجاڭ ئۆلكىلىك بانكا يەرلىك پۇل مۇئامىلە ئاپپاراتى. 1930 - يىلى 7 - ئاينىڭ 1 - كۈنى قۇرۇلغان. سۇن گوخۇا بانكىنىڭ باش باشقۇرغۇچىسى بولغان. 1931 - يىلى ئۇرۇش تۈپەيلى تىجارىتىنى توختاتقان. 1933 - يىلى تىجارەتنى ئەسلىگە كەلتۈرگەن. 1934 - يىلى چېن دەلى باش مۇدىر، شۈجىيەن

نى سىقىپ چىقارغان. يۇقىرى ئۆسۈملۈك قەرز پۇل بېرىش ئۇسۇلى بىلەن جۇڭگو سودىگەرلىرىنى قاقتى - سوقتى قىلغان. تارقاتقان پۇلى 8 مىليون سەردىن ئېشىپ كەتكەن بولۇپ، ئىلى، تارباغاتاي قاتارلىق جايلاردىكى سودا «روسىيە پۇلى» بولمىسا ئاقمايدىغان ھالەتكە چۈشۈپ قالغان. ئاساسەن ئىمپورت - ئىكسپورت سودىسى بىلەن شۇغۇللىنىپ، «ۋاقىتلىق باج تۆلىمىسىلىك» تەڭ قۇلايلىقتىن پايدىلىنىپ، يەرلىك سودىگەرلەرنى چەتكە قېقىپ، جۇڭگو سودىگەرلىرىنى روسىيە ماللىرىنى ساتقۇچىغا، يەرلىك مەھسۇلاتلارنى يىغقۇچىغا ئايلاندۇرۇۋالغان. شۇ ئارقىلىق شىنجاڭنىڭ پۇل - مۇئامىلە ۋە ئىمپورت - ئىكسپورت سودىسىنى مەلۇم دەرىجىدە كونترول قىلىۋالغان. روسىيە ئۆكتەبىر ئىنقىلابىدىن كېيىن باش بانكا تاقالغان. ئىلى، قەشقەر، چۆچەكتىكى شۆبە بانكىلارمۇ تىجارەتنى توختاتقان. فرانسىيە سودىگەرلىرىنىڭ كاپىتالى داۋاملىق تۈردە پارىژدىكى شۆبە بانكىغا تەۋە قىلىنىپ، ئۇ باش بانكىغا ئۆزگەرتىلىپ، شاڭخەي باش شۆبە بانكىسى بىلەن راق شەرق باش بانكىسىغا ئۆزگەرتىلگەن ھەم 1919 - يىلى ئۈرۈمچى شۆبە بانكىسىنى قۇرغان. 1925 - يىلى پارىژ باش بانكىسى تاقىلىپ جۇڭگودىكى ھەرقايسى تارماق بانكىلارمۇ تىجارەتتىن توختىغان.

ئەجدىھا سۈرەتلىك پۇل ۋە ئۆلكە پۇلى چىڭ سۇلالىسىنىڭ ئاخىرلىرى ۋە مىنگونىڭ دەسلەپىدىكى يەرلىك قەغەز پۇل.

ئەجدىھا سۈرەتلىك پۇل: پۇلغا ئاجىدھا سۈرىتى چۈشۈرۈلگەنلىكتىن شۇ نام بىلەن ئاتالغان. جەمئىي تۆت خىل بولۇپ، ئىلى ئەجدىھا سۈرەتلىك پۇلى گۇاڭ - شۇنىڭ 19 - يىلى (1893 - يىلى) تارقىتىلغان، ھەر بىرىنىڭ قىممىتى 1000 يارماق بولغان. چوڭ ئەجدىھا سۈرەتلىك پۇل گۇاڭشۇنىڭ 34 - يىلى تارقىتىلغان، ھەر بىرىنىڭ قىممىتى 400 يارماقلىق چاقمغا، بىر سەر كۈمۈشكە باراۋەر بولغان. كىچىك ئەجدىھا سۈرەتلىك پۇل 1912 - يىلى تارقىتىلغان ھەر بىرىنىڭ قىممىتى 400 يارماقلىق قىزىل چاقمغا باراۋەر بولغان. شىنجى بانكىسىنىڭ ئەجدىھا سۈرەتلىك پۇلى شۈتەنۇڭ - خىڭ 3 - يىلى (1911 - يىلى) تارقىتىلغان، ھەر بىرىنىڭ قىممىتى 400 يارماقلىق قىزىل پۇل بولغان. ئۆلكە پۇلى يەنە شىنجاڭ پۇلى ياكى يېڭى پۇل دەپمۇ ئاتالغان. 1917 - يىلىدىن 1949 - يىلىغىچە شىنجاڭ يەرلىك ھۆكۈمىتى تارقاتقان. 10 - 20 - يىللاردا ھەر بىرىنىڭ قىممىتى 400 يارماقلىق قىزىل

ھۆكۈمەت يۈشىن يەرلىك مەھسۇلاتلار شىركىتىنىڭ دىرېكتورى بۇرھانى تولۇق ھوقۇقلۇق ۋەكىل قىلىپ، سوۋېت ئىتتىپاقى سۇشىن سودا شىركىتىنىڭ ۋەكىلى، سوۋېت ئىتتىپاقى تاشقى سودا ئىدارىسى بانكا باش مۇدىرى سۋاننىزى بىلەن 5 مىليون ئالتۇن رۇبلى (2 مىليون 190 مىڭ يېڭى رۇبلىغا تەڭ) لىق قەرز پۇل ئېلىش توختامى تۈزگەن. بۇ قەرز پۇلنىڭ مۇددىتى بەش يىل بولۇپ، ئۆسۈمى تۆت لى بولغان. سوۋېت ئىتتىپاقى تەرەپ ئىككى يىل ئىچىدە يول ياساش، توك تەمىنلەش، كۈن - غۇرۇم ئىشلەش، پاختا ئېتىش، ماي چىقىرىش ئۈسكۈنىلىرى ھەم ھەربىي قورال - ياراغ، يېزا ئىگىلىك ماشىنىلىرى، كۈندىلىك ئىستېمال مال بۇيۇملىرى بىلەن تەمىن ئېتىدىغان بولغان. شىنجاڭ يۈشىن يەرلىك مەھسۇلاتلار شىركىتى بەش يىل ئىچىدە قوي يۇقى، تېرە، قوي ئۇچىسى قاتارلىق چارۋىچىلىق مەھسۇلاتلىرى ۋە تىرىك چارۋىلار بىلەن قەرز پۇلنى ھەم قەرز پۇلنىڭ ئۆسۈمىنى قايتۇرىدىغان بولغان. ② 1937 - يىلى 1 - ئاينىڭ 27 - كۈنى بۇرھان ئالدىنقى يىلى 10 - ئايدىكى ئۆلكىلىك ھۆكۈمەت ھەم دۈبەن مەھكىمىسىنىڭ كۆرسەتمىسىگە ئاساسەن يەنە بىر قېتىم يۈشىن يەرلىك مەھسۇلاتلار شىركىتىنىڭ ۋەكىلى بولۇپ سۇشىن سودا شىركىتى بىلەن 2 مىليون 500 مىڭ ئالتۇن رۇبلىلىق قەرز پۇل ئېلىش توختامى تۈزگەن. بۇ قەرز پۇلنىڭ مۇددىتى بەش يىل بولۇپ يەرلىك مەھسۇلاتلار ئارقىلىق قايتۇرۇلغان. ئىككى قېتىملىق قەرز پۇل ئېلىشنىڭ ھەممىسى ئەينى ۋاقىتتىكى مەركىزىي ھۆكۈمەتنىڭ تەستىقىدىن ئۆتكۈزۈلمىگەن.

قۇرۇلۇش زايۇمى شىنجاڭنىڭ يەرلىك زايۇمى. جۇڭگو كوممۇنىستىك پارتىيىسى ئەزاسى ماۋزېمىن شىنجاڭ ئۆلكىلىك مالىيە نازارىتىنىڭ نازىرى بولۇپ تۇرۇۋاتقان مەزگىلدە شىنجاڭنىڭ ئىككىنچى ئۈچ يىللىق پىلاننىڭ قۇرۇلۇش تۈرىگە مەبلەغ توپلاش ئۈچۈن تارقىتىلغان زايۇمنىڭ ئومۇمىي سوممىسى يېڭى پۇلدا 5 مىليون يۈەن بولۇپ، قىممىتى 50 يۈەنلىك، 25 يۈەنلىك، 10 يۈەنلىك، بەش يۈەنلىك بىر يۈەنلىك بەش خىل بولغان. 1942 - يىلى 1 - ئاينىڭ 1 - كۈنىدىن باشلاپ ناممۇز ئۇسۇل بىلەن

بانكا باشلىقى بولغان. پۈتۈن ئۆلكىدە توققۇز تارماق ئورگانى قۇرۇلغان. بانكا ئۆلكىلىك خەزىنى ۋاكالىتەن باشقۇرۇپ ھەرقايسى جايلارنىڭ ھەربىي مەمۇرىي خىراجەتلىرىنى ئاجرىتىپ بېرىشنى ئۆز ئۈستىگە ئالغان. پۇل ئامانەت قويۇش، پۇل ئېلىش، پۇل پېرېۋوت قىلىشتەك كەسپىي خىزمەتلەرنى ناھايىتى ئاز بېجىرىگەن. 1939 - يىلى 1 - ئايدا شىنجاڭ سودا بانكىسى قىلىپ ئۆزگەرتىلىپ، نازارەتچىلىك ھەيئىتى، مۇدىرىيەت ھەيئىتى تەسىس قىلىنغان. ماۋزېمىن باش مۇدىر، جاڭ خۇڭيۇ بانكا باشلىقى بولغان. ئومۇمىي مەبلەغى 5 مىليون يۈەن بولۇپ 1943 - يىلىغا بارغاندا 140 مىڭ ھۆكۈمەت پېيى، 77 مىڭ 690 شەخسلەر پېيى يىغىلغان، پاي پۇلى 10 مىليون 634 مىڭ 500 يۈەن بولغان. 1948 - يىلى 12 - ئاينىڭ 1 - كۈنى شىنجاڭ ئۆلكىلىك بانكا قىلىپ ئۆزگەرتىلگەن. 1949 - يىلى 12 - ئايدا يەنە ئۆزگەرتىپ تەشكىللىنىپ مەمۇرىي جەھەتتىن ئۆلكىلىك خەلق ھۆكۈمىتىنىڭ باشقۇرۇشىدا بولغان. پۇل مۇئامىلە سىياسىتى ۋە كەسپىي جەھەتتىن جۇڭگو خەلق بانكىسى شىنجاڭ ئۆلكىلىك تارماق بانكىسىنىڭ يېتەكچىلىكىدە بولغان. ئاساسلىقى دېھقانچىلىق، چارۋىچىلىق، قول ھۈنەرۋەنچىلىك ئىشلەپچىقىرىشقا قەرز بېرىش، ئاھالىلەرنىڭ پۇل ئامانەت ئىشلىرىنى بېجىرىش، ئۆلكە ئىچىدە پۇل پېرېۋوت قىلىش، ئۆلكە خەزىنىسىنى ۋاكالىتەن باشقۇرۇش ھەم خەلق بانكىسى تاپشۇرغان مۇناسىۋەتلىك ئىشلارنى بېجىرىش قاتارلىق ئىشلارنى قىلغان. 1950 - يىلى 9 - ئاينىڭ 25 - كۈنى ئۆلكىلىك خەلق ھۆكۈمىتى ئۆلكىلىك بانكىنى ئەمەلدىن قالدۇرۇپ 10 - ئاينىڭ 1 - كۈنىدىن باشلاپ بارلىق كەسپلىرى جۇڭگو خەلق بانكىسى شىنجاڭ ئۆلكىلىك تارماق بانكىسىغا ئۆتكۈزۈپ بېرىلگەن. ھەرقايسى جايلاردىكى تارماق ئورگانلىرىمۇ مۇناسىپ ئۆزگەرتىلگەن.

ئالتۇن رۇبلى قەرز پۇلى شىنجاڭنىڭ يەرلىك تاشقى قەرزى. شىنجاڭ ئۆلكىلىك ھۆكۈمىتى گومىنداڭ مەركىزىي ھۆكۈمىتىدىن پۇل تەلەپ قىلىپ سۇندىغان ئىلتىماسى نەتىجىسىز چىققانلىقتىن سوۋېت ئىتتىپاقى ھۆكۈمىتىدىن ئىككى قېتىم قەرز پۇل ئالغان: ① 1935 - يىلى 5 - ئاينىڭ 16 - كۈنى ئۆلكىلىك

سەھكىمىنىڭ باشلىقى جاك جېجۇڭنىڭ قۇشۇلۇشى



شىنجاڭ كۈمۈش پۇلى

بىلەن ئۆلكىلىك بانكىغا 5 - ئاينىڭ 20 - كۈنىدىن باشلاپ كۈمۈش پۇل تارقىتىشقا بۇيرۇق قىلغان. شۇ ئارقىلىق بازارنى ئالتۇن پۇلنىڭ بېسىمىدىن يېنىكلەتە كەن. كۈمۈش پۇل 1 پۇڭلۇق، 5 پۇڭلۇق، 1 مولۇق، 2 مولۇق، 5 مولۇق، 1 يۈەنلىك ئالتە خىل بولۇپ ئۆلكىلىك ھۆكۈمەت كونتروللۇقىدىكى بەتتە ۋىلايەتتە ئوبوروت قىلىنغان. 5 - ئايدىن 9 - ئايغىچە جەمئىي 4 مىليون 342 مىڭ يۈەن كۈمۈش پۇل تارقىتىلغان. لېكىن ئالتۇن پۇلنىڭ شىنجاڭدىكى ئوبوروتىنى تولۇق چەكلىيەلمىگەنلىكتىن ئۈنۈمى كۆرۈنەرلىك بولمىغان. جۇڭخۇا خەلق جۇمھۇرىيىتى قۇرۇلغاندىن كېيىن 1950 - يىلى 1 يۈەنلىك، 5 يۈەنلىك 10 يۈەنلىك پۇللار داۋاملىق تارقىتىلغان. 10 يۈەنلىك پۇلنىڭ چوڭ خەتلىك، كىچىك خەتلىك ئىككى خىل نۇسخىسى بولغان.

يىپەك يولى ئاسىيا - ياۋروپا چوڭ قۇرۇقلۇقىنى تۇتاشتۇرىدىغان قەدىمكى خەلقئارالىق قاتناش يولى. جۇڭگونىڭ يىپەك ماللىرى مۇشۇ يول ئارقىلىق ئوتتۇرا ئاسىيا، غەربىي ئاسىيا ھەم ياۋروپا قاتارلىق جايلارغا ئېلىپ بېرىلغان. 1877 - يىلى گېرمانىيىلىك جۇغراپىيىچى رېچت. خوفىن «جۇڭگو» دېگەن ئەسىرىدە بۇ نامنى تىلغا ئالغاندىن باشلاپ ھەرقايسى دۆلەت ئالىملىرى ئۇنى ئومۇميۈزلۈك قوبۇل قىلغان. يىپەك يولى چىن، خەن سۇلالىلىرى دەۋرىدىن بۇرۇن شەكىللەنگەن بولۇپ، خەن سۇلالىسى دەۋرىدە ئاساسىي لىنىيىسى شەكىللەنگەن. جۈملىدىن جۇڭگودىكى چاڭئەن (بۈگۈنكى شەنشىدىكى شىئەن) ياكى لوياڭدىن غەربكە مېخىپ، خېشى كارىدورىدىن ئۆتۈپ يۈمىنگۈەندىن (ھازىرقى گەنسۇدىكى دۇنخۇاڭنىڭ غەربىدە)، ياڭكۈەندىن

تولۇق تارقىتىلغان. ئۆسۈمى يوق، مۇكاپاتلىق بولۇپ، 10 يىلدا دەرى قايتۇرۇلمىدىغان بولغان. شۇ يىلدا 6 مىليون 689 مىڭ يۈەنلىك سېتىلىپ پىلاندىكىدىن %33.8 ئوشۇق سېتىلغان. بۇ پۇلنىڭ كۆپ قىسمى مالىيىدىكى قىزىل رەقەمنى تولۇقلاشقا ئىشلىتىلگەن بولۇپ، ئىقتىسادنى تەرەققىي قىلدۇرۇش، سودا - سانائەتنى جانلاندۇرۇشقا سەرپ قىلىنغانىچە كۆپ بولمىغان.

مەركىزىي بانكىنىڭ شىنجاڭ قەغەز پۇلى شىنجاڭنىڭ بەرلىك پۇلى. 1945 - يىلى 5 - ئاينىڭ 25 - كۈنى شىنجاڭ ئۆلكىسىنىڭ رەئىسى ۋۇجۇڭشىن گومىنداڭ ھۆكۈمىتى مالىيە مىنىستىرلىقىنىڭ بۇئاۋىن مىنىستىرى لۈبەيجۈن بىلەن مەسلىھەتلەشىپ 8 - ئايدىن باشلاپ يېڭى پۇلنى تارقىتىشنى توختىتىپ مەركىزىي بانكىنىڭ قەغەز پۇلىنى تارقىتىشنى قارار قىلغان. ئۇ 50 يۈەنلىك، 100 يۈەنلىك ئىككى خىل بولۇپ، قىممىتى يېڭى پۇلنىڭ قىممىتى بىلەن ئوخشاش، قاينىڭ بەش ھەسسىسىگە توغرا كېلەتتى. مەركىزىي بانكىدىن ئىلگىرى - كېيىن بولۇپ يۈەن كەپ كېلىنكەن قەغەز پۇل جەمئىي 1 مىليارد 500 مىليون يۈەن بولۇپ، 8 - ئاينىڭ 28 - كۈنى رەسمىي تارقىتىلىشقا باشلىغان. شۇ كۈنى چۈشكىچە باشقىلار قەغەز پۇلنىڭ ئارقا يۈزىدىكى ئۇيغۇرچە خەتنىڭ «چىنى تۈركىستاندا ئۆتىدۇ» دەپ خاتا تەرجىمە قىلىنىپ قالغانلىقىنى بايقىغاندىن كېيىن تارقىتىش توختىتىلغان ھەم تارقىتىلىپ بولغان 9 مىليون 640 مىڭ يۈەن قىممىتىدىكى 100 يۈەنلىك پۇل دەرھال يىغىۋېلىنىپ، تېخى تارقىتىپ بولۇنمىغان پۇللار بىلەن بىللە شىنجاڭ باسما زاۋۇتىنىڭ ھويلىسىدا كۆيدۈرۈلگەن. تەكشۈرۈش ئارقىلىق بۇ قەغەز پۇلدىكى ئۇيغۇرچە خەتنى مەسئۇدنىڭ تەرجىمە قىلغانلىقى مەلۇم بولغان.

شىنجاڭ كۈمۈش پۇلى يەرلىك قەغەز پۇل. 1949 - يىلى 1 - ئاينىڭ 9 - كۈنى شىنجاڭ ئۆلكىسىنىڭ رەئىسى بۇرھان پۇل مۇئامىلە جەھەتتە گومىنداڭ نەنجىڭ ھۆكۈمىتى بىلەن ئالاقىنى ئۈزۈپ، ئالتۇن پۇل كرىزىسىدىن قۇتۇلۇش ئۈچۈن ئۆلكىلىك ھۆكۈمەتنىڭ قارارى ھەم غەربىي شىمال مەمۇرىي

(يۈمىنگۈەننىڭ جەنۇبىدا) چىقىپ كىرورانغا بېرىپ، چوڭ قۇملۇققا (تەكلىماكان چۆللۈكىگە) كەلگەندە جەنۇب، شىمال ئىككى لىنىيىگە ئايرىلغان.

جەنۇبىي لىنىيە لوپنۇر (كىروران قەدىمكى شەھىرىنىڭ غەربىي جەنۇبىي)، ئابدان (مىرەننىڭ شىمالى) دىن ئۆتۈپ چاقىلىققا بېرىپ، يەنە غەربكە قاراپ مېڭىپ چەرچەن، نىيە (بۈگۈنكى نىيە)، ئۇزۇن تات (چىرىيىنىڭ شەرقىي شىمالى)، ئۇدۇن، گۇمالارنى بېسىپ ئۆتۈپ يەكەنگە بارغان. يەنە غەربكە ماڭغاندا ئىككى يول بولۇپ، بىرى يەكەن دەرياسىنى بويلاپ كاپۇڭ، ھەسەل باغدىن سارقولغا (بۈگۈنكى تاشقۇرغان) يېتىپ بارغان؛ يەنە بىرى، يەكەندىن جەنۇبقا مېڭىپ تىزناپ دەرياسىنى بويلاپ سارقولغا يېتىپ بېرىپ پامىردىن ئۆتۈپ توخىرلار يۇرتىغا (بۈگۈنكى ئافغانىستاننىڭ شىمالى)، ئاندىن ئارساكقا (بۈگۈنكى ئىران) يېتىپ بارغان.

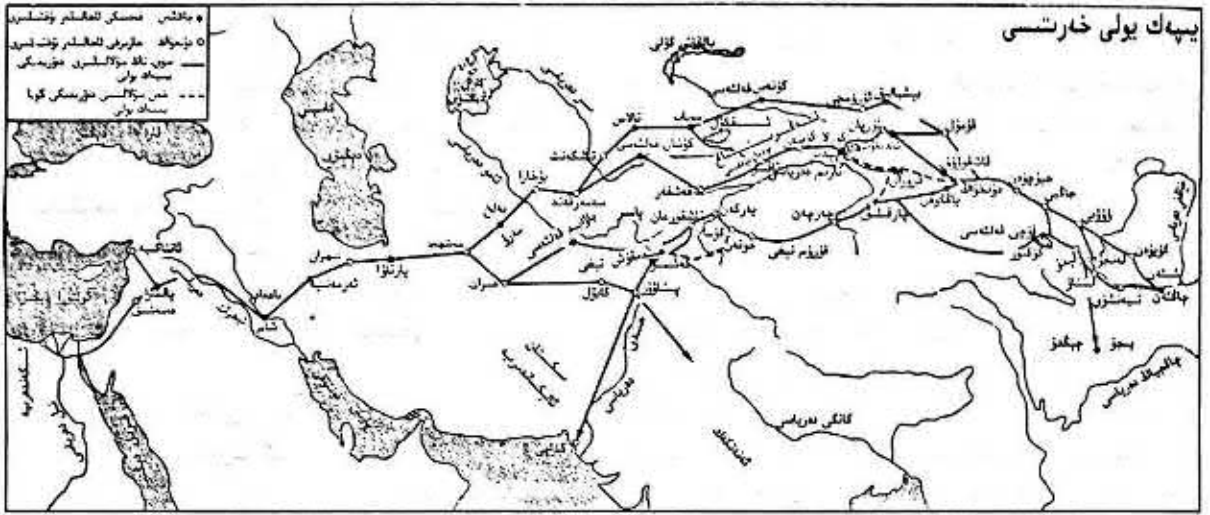
شىمالىي لىنىيە كىروراندىن مېڭىپ كۆنچى دەرياسىنى بويلاپ ئاڭنى، كۈسەنلەرگە يېتىپ بارغان. بۇ يول بىر ئاز يېقىن بولسىمۇ، شارائىتى ناچار ئىدى. IV ئەسىردىن باشلاپ كىروران شەھىرى تاشلىنىپ قالغاندىن كېيىن بۇ يول ئاستا - ئاستا ئەمەلدىن قالغان. ئۇنىڭدىن كېيىن كۆپرەك كىروراننىڭ شىمالىدىن قاڭقىلغا (بۈگۈنكى تۇرپان) بېرىپ ئاندىن غەربكە بۇرۇلۇپ ئاڭنى، كۈسەن، قۇم (بۈگۈنكى ئونسۇ)، سولى (قەشقەر) نى بېسىپ ئۆتۈپ، پامىردىن ھالقىپ توخىرلار يۇرتىغا ياكى پەرغانە (بۈگۈنكى ئۆزبېكىستاندىكى پەرغانە ئويمانلىقى)، سوغدىيانا (سەمەرقەنت ۋادىسى)، ئاكورسى (ھازىرقى ئارال دېڭىزى، كاسپىي دېڭىزىنىڭ شىمالىدا) غا بارىدىغان يول شەكىللەنگەن.

تارىخىي ئۆزگىرىش شەرقىي خەن سۇلالىسىدىن كېيىن دۇنخۇاڭدىن قاڭقىلغا بارغىلى بولىدىغان ۋە چۈەن يولى (دەشتى باياۋان يولىغا قارالسۇن) ئېچىلغان، بۇ ۋاقىتتا ھونلارنىڭ كۈچى ئاجىزلاشقان. دۈنخۇاڭدىن باشلىنىپ ئاۋۋال ئۇيغۇرلارغا ئاندىن ئىدىقۇتقا بارىدىغان بۇ يول بىخەتەر ھەم تىنچ بولغاچقا كۆپلىگەن كىشىلەر مۇشۇ يولنى تاللىغان. ۋېي، جىن سۇلالىلىرى دەۋرىدە تەڭرىتېغىنىڭ شىمالىدىكى «يېڭى شىمالىي يول» ئاستا - ئاستا مۇھىم قاتناش لىنىيىسى بولۇپ قالغان. بۇ يولنىڭ لىنىيىسى ھازىرقى تاشيولنىڭ لىنىيىسى بىلەن ئوخشاپراق كېتىدىغان بولۇپ، ئاۋۋال جۇڭغار ئويمانلىقىنىڭ جەنۇبىي چېتىنى بويلاپ غەربكە قاراپ مېڭىپ بىراكى (بۈگۈنكى فۇكاڭ)، ئو-تازىلىدىن (بۈگۈنكى قۇتۇبىنىڭ جەنۇبىي) ئۆتۈپ،

غەربىي شىمالغا بۇرۇلۇپ ئۇسۇن (بۈگۈنكى ئىلى دەريا ۋادىسى) دىن ئۆتۈپ سوغدىياناغا يېتىپ بارغان. سىيا-سىي داۋالغۇشلار تۈپەيلى خېشى كارىدورىدىن مېڭىش مۇمكىن بولمىغان ۋاقىتتا «چىڭخەي يولى» بارا - بارا مۇھىم قاتناش لىنىيىسى بولۇپ قالغان. سۈي، تاڭ سۇلالىسى دەۋرلىرىدە يىپەك يولى دۇنخۇاڭدىن باشلاپ خىتاي يولىغا بۆلۈنگەن: ① جەنۇبىي يول. پامىرنىڭ شەرقىگىچە بولغان لىنىيە خەن سۇلالىسى دەۋرىدىكى لىنىيە بىلەن ئوخشاش بولۇپ، كاۋئاتتا (تاشقۇرغان) غا بارغاندىن كېيىن ۋاخان كارىدورىدىن ئۆتۈپ توخىرى، ئېقتالىت (ئافغانىستاننىڭ شىمالىي تەرىپى) لار يۇرتىغا بېرىپ ئاندىن براخمانلار يۇرتىنى (ئاساسەن پاكىستان چېگرىسى ئىچىدە) بېسىپ ئۆتۈپ ھىندى ئوكيانغىچە بارغان ② ئوتتۇرا يول. يەنى خەن دەۋرىدىكى شىمالىي لىنىيە بولۇپ، دۇنخۇاڭدىن چىقىپ ئۇيغۇرلار ئويمانلىقىدىن ئۆتۈپ جەنۇبقا بۇرۇلۇپ سۇلىغا بارغاندىن كېيىن پامىردىن ئۆتۈپ پەرغانە ئويمانلىقى، سوغدىيانا (سەمەرقەنت)، ئارساك (بۇخارا) قاتارلىق جايلارغا بېرىپ، پېرسىيە ئارقىلىق پارس قولتۇقىغا بارغان. ③ شىمالىي يول. يەنى ۋېي، جىن سۇلالىسى دەۋرلىرىدىكى يېڭى شىمالىي يول بولۇپ، دۇنخۇاڭدىن چىقىپ ئۇيغۇرلار، باركۆلدىن ئۆتۈپ ئاندىن ئىلى، سىر دەريالىرىدىن ئۆتۈپ، شەرقىي رىغا، ئاندىن ئوتتۇرا دېڭىزغا يېتىپ بارغان. تەڭرىتېغىنىڭ جەنۇب - شىمالدا جۇڭگو ۋە غەربنى تۇتاشتۇرىدىغان بۇ ئۈچ غۇل يولنىڭ شەكىللىنىشى كېيىنكى، ھەتتا يېقىنقى زاماندىكى شىنجاڭنىڭ ئىچكى ۋە تاشقى قاتناش لىنىيىسىنىڭ ئاساسىنى شەكىللەندۈرگەن.

قەدىمكى يىپەك يولى خەن، تاڭ سۇلالىسىنىڭ كۈچەپ ئىدارە قىلىشى بىلەن گۈللەپ ياشىغان بولۇپ، ھەرقايسى يوللارنىڭ جەنۇب - شىمال تارماق لىنىيىلىرى ئۆزئارا ئۇچرىشىپ قاتناش تورىنى شەكىللەندۈرگەن. بۇ ئوتتۇرا تۈزلەڭلىك بىلەن غەربىي يۇرتنىڭ ئىقتىساد ۋە مەدەنىيەت ئالماشتۇرۇشىنى، شۇنداقلا ئوتتۇرا تۈزلەڭلىك سۇلالىسىنىڭ ئەمىر - پەرىمانلىرىنىڭ غەربىي يۇرتتا توسالغۇسىز بەجا كەلتۈرۈلۈشىنى ھەقىقىي تۈردە كاپالەتلەندۈرگەن. كېيىن، دېڭىز يولىنىڭ تەرەققىياتى سەۋەبىدىن يىپەك يولىنىڭ خەلقئارا - ئىلىق قاتناش يولى بولۇشتەك مۇھىم ئورنى تۆۋەنلەپ كەتكەن. يېقىنقى يىللاردىن بۇيان يىپەك يولى تەتقىقاتىنىڭ چوڭقۇرلىشىشىغا ئەگىشىپ بەزى كىشىلەر ئوتتۇرا ئاسىيا بوستانلىقلىرىدىكى بوستانلىق يىپەك يولىدىن باشقا يەنە شىمالدىكى كۆچمەن چارۋىچى قوۋملار رايونىدىن ئۆتىدىغان يايلاق يىپەك يولى ۋە جۇڭگونىڭ

جەنۇبىدىكى دېڭىز - ئوكيانلاردىن ئايلىنىپ ئۆتىدىغان دېڭىز يىپەك يولىمۇ بار، دەپ قاراشماقتا.



يىپەك يولى

ۋاقىتتا غەربىي يۇرتتىكى ھەرقايسى ئەللەر ھەم پارىس-لارنىڭ شىمالى ۋەي سۇلالىسى بىلەن بولغان ئالاقىسى چىڭخەي يولىنىڭ غەربىي بۆلىكى ئارقىلىق خۇاڭشۈي دەرياسى ۋادىسىدىن ئۆتۈپ ئوتتۇرا تۈزلەڭلىككە بارىدۇ. خان يول ئارقىلىق بولغان. جەنۇبىي سۇلالىلەر بىلەن بولغان ئالاقىسى چىڭخەي يولىنىڭ غەربىي بۆلىكىدىن جەنۇبقا مېڭىپ لوڭگۇدىن ئۆتۈپ يىجۇغا بارىدىغان يول ئارقىلىق بولغان. چىڭخەي يولى، خېشى يولى ۋە جۇ-يەن يولىنىڭ ھەرقايسى تارماق لىنىيىلىرى ئۆزئارا ئۇچرىشىپ جۇڭگو - غەرب قاتناش تورىنى شەكىللەندۈرگەن.

چىڭخەي يولى (كۆكۈر يولى) كوئىنلۇن (قۇرۇم) تېغىنىڭ شىمالىنى بويلاپ سەيدام ئويمانلىقىدىن ئۆتىدىغان شەرق - غەرب قاتناش غول لىنىيەسى. خەن سۇلالىسى دەۋرىدە جاڭ چيەن غەربىي يۇرتتىن قايتقان ۋاقىتتا ھونلارنىڭ پاراگەندىچىلىكىدىن ئەنسىرەپ كوئىنلۇن تېغىنىڭ شىمالىنى بويلاپ، چىڭخەينىڭ جەنۇبىدىكى چياڭلار رايونىدىن ئۆتۈپ قايتىپ كەلگەن. چياڭلار رايونىدىن ئۆتۈدىغان بۇ يول ۋەي، جىن سۇلالىسىدىن كېيىن پەيدىنپەي گۈللەنگەن. 16 پادىشاھلىق دەۋرىدە ئوتتۇرا تۈزلەڭلىكتە سىياسىي داۋالغۇشلار كۆپ بولۇپ، غەربىي شىمالدىكى يەرلىك ھاكىمىيەتلەردىمۇ ھاكىمىيەت ئالمىشىش ناھايىتى كۆپ بولۇپ، ئوتتۇرا تۈزلەڭلىكتىن غەربىي يۇرتقا ئۆتىدىغان خېشى كارىدورى داۋاملىق توسىلىپ قالغاندا، چىڭخەي يولى بەك ئاۋاتلاشقان. IV ئەسىرنىڭ دەسلەپىدە تۇيغۇنلار سەيدام ئويمانلىقىنى ئىگىلىۋالغاندىن كېيىن، بۇ قاتناش يولىنىڭ نەزەرقىياتىنى تېزلىتىپ، جەنۇبىي، شىمالىي سۇلالىلەر دەۋرىدە بۇ يول يىجۇ ئايمىقى (سەجۇەننىڭ چىڭدۇ) دىن شىمالغا مېڭىپ لوڭگۇ (سوڭخەن) غا بېرىپ ئۇ يەردىن سەيدام ئويمانلىقىغا كىرىپ ئالتۇن تاغدىن ئۆتۈپ پىشامانغا بارغاندا ئىككى يولغا بۆلۈنگەن. بىر يول غەربكە مېڭىپ جەنۇبىي يولغا كىرىپ ئۇدۇن، يەكەندىن ئۆتكەن. يەنە بىر يول شىمالغا مېڭىپ ئىدىقۇت، كۈسەن، سوللاردىن ئۆتكەن. ئەينى

دەشتى باياۋان يولى تۇرپاندىن دۇنخۇاڭغا بارىدىغان قۇملۇق يولى. خەن سۇلالىسى دەۋرىدەلا ئىچىلدىغان بولۇپ، ۋوچۈەن يولى دەپ ئاتالغان. بۇ يولدا قاقاسلىق كۆپ، سۇ، يېمەكلىك ئاز بولۇپ، ماڭغۇچىلار ئانچە كۆپ بولمىغان. مىلادىيە IV ئەسىردىن كېيىن كىروران شەھىرى تاشلىنىپ قالغاندىن كېيىن، بۇ چەت، يېقىن يول قايتىدىن كىشىلەرنىڭ دىققىتىنى تارتقان. V ئەسىردە قوچو خانلىقى دائىم مۇشۇ يول ئارقىلىق چەۋەندازلارنى چارلاشقا ئەۋەتكەن، تاڭ، سۇڭ سۇلالىلىرى دەۋرىدىن كېيىن بۇ يول يەنىلا تاشلىنىپ قالغان. بۇ يول پىچان ناھىيىسىنىڭ لۈكچۈن دېگەن يېرىدىن شەرقىي جەنۇبقا مېڭىپ دىغار، بىر ئاتار بۇ.

لاق، شور بۇلاق، يۇلغۇن بۇلاق، يېڭى بۇلاق، ئۇزۇن بۇلاق، بالغۇن بۇلاق، يولغۇن بۇلاقلاردىن ئۆتۈپ قۇم تاغنىڭ جەنۇبىغا بېرىپ، تاغنى بويلاپ شەرققە مېڭىپ قۇم قۇدۇق، يانتاق قۇدۇق، قوش قۇدۇقتىن ئۆتۈپ سولى دەرياسىغا يېتىپ بېرىپ ئەڭ ئاخىرىدا شاجۇغا (گەنسۇدىكى دۇنخۇاڭ) يېتىپ بارغان. يېقىنقى يىل-لاردىكى تەكشۈرۈشلەردىن دىغاردىن دۇنخۇاڭ يۈمىد-كۈەنگىچە بولغان ئۇدۇل يولىنىڭ 400 كىلومېتىر كېلىدىغانلىقى مەلۇم بولدى. يول يۈزىنى ئازراق رېمونت قىلغاندا ماشىنا قاتناشلىقى بولىدىكەن. يول ئەتراپىدا مول كان بايلىقى ۋە ساياھەت بايلىقى بار.

كۈمۈش يولى قەدىمكى مۇھىم قاتناش يولى. تاڭ سۇلالىسى دەۋرىدىكى «قوچونىڭ خەرىتىلىك تىزىمى» دە: «كۈمۈش يولى غەربتە توخسۇندىن ئۆتىدۇ. غەربىي جەنۇبتا كىنگىتكىچە 700 چاقىرىم كېلىدۇ» دېگەن خاتىرىلەر بار. كۆنكىرىت لىنىيىسى: قوچودىن غەربكە مېڭىپ توقسۇندىن ئۆتۈپ غەربىي جەنۇبقا قاراپ مېڭىپ تەڭرىتېغىدىكى سۇ بېشى جىلغىسى، ئارغىي بۇلاق، كۈمۈشلەردىن ئۆتۈپ كىنگىتكە (قارا شەھەرگە) يېتىپ بارغان. بۇ ئوخشاشلا چىڭ سۇلالىسى دەۋرىدىكى تۇرپاندىن قارا شەھەرگە بارىدىغان ئاساسلىق ئۆتەڭ يولى ئىدى. سۇ بېشى جىلغىسى تەڭرىتاغ تىزىمىدىكى بورتولا تېغىدىكى بىر تەبىئىي جىلغا بولۇپ، كەڭلىكى ئون مېتىردىن 100 مېتىرغىچە كېلىدۇ. سەل يانتو بولۇپ ئەتراپىدا بۇلاق سۈيى بار. ئارغىي بۇلاقنىڭ ئەتراپىدا، جىلغىنىڭ جەنۇبىي تەرىپىدە تاغنىڭ تىك قىيىسى بولۇپ، بۇلاق سۇلىرى تىك قىيىنىڭ يېلىدىن تامچىپ چۈشىدۇ. بۇ دەل تاڭ سۇلالىسى دەۋرىدىكى راھىب شۇەنزىڭ توخسۇندىن غەربكە ماڭغاندا كۆرگەن «كىنگىتتىكى ئاۋۇش بۇلىقى يولىنىڭ جەنۇبىدىكى تىك يارنىڭ تۆۋىدە، يارنىڭ ئېگىزلىكى نەچچە چاڭ كېلىدۇ. بۇلاق سۈيى يارنىڭ قاپ ئوتتۇرىسىدىن ئېقىپ چىقىدۇ» دېگەن مەنزىرىگە ئوخشاش. بۇ بۇلاق تىن كۈمۈشكە بارىدىغان يول 40 كىلومېتىردىن ئاشمايدىغان بولۇپ، تەخمىنەن بىر كۈنلۈك يول كېلىدۇ. بۇنىڭدىن قارىغاندا شۇەنزىڭنىڭ سەپەر خاتىرىسىدىكى كۈمۈش يولىنىڭ ئىپادىسى بىلەن سۇ بېشى جىلغىسىنىڭ جۇغراپىيىلىك شەكلى ئىنتايىن ماس كېلىدۇ.

تەڭرىتاغ قەدىمكى يوللىرى تەڭرىتېغىنىڭ

جەنۇبى ۋە شىمالىنى تۇتاشتۇرىدىغان ئاساسلىق قاتناش لىنىيىلىرى. ① ئۇيغۇرلارنىڭ شىمالىدىكى يول. ئىدى. ۋىرغول (قۇمۇل) دىن چىقىپ قوشتولنىڭ (باركۆل داۋىنى) دىن ئۆتۈپ تەڭرىتېغىنىڭ شىمالىدىكى ئارقا قاتناش قىل خانلىقىنىڭ پايتەختىگە (تاڭ سۇلالىسى دەۋرىدىكى بېشبالىق، بۈگۈنكى جىمىسار) يېتىپ بارغان. ھونلارنىڭ غەربىي يۇرتتىكى كۈچى ئاجىزلاشقاندىن كېيىن بۇ يول پەيدىنپەي گۈللىنىپ تاڭ سۇلالىسى دەۋرىدە شىمالىي يولىنىڭ بىر بۆلىكى بولۇپ قالغان؛ ② تات يولى. خەن سۇلالىسى دەۋرىدە ئالدى، ئارقا قاتناشلارنىڭ رايونلىرىدىن ئۆتىدىغان تاغ يولى بولۇپ، يارغول قەدىمكى شەھىرىنىڭ شىمالىدىكى داخىيەن دەرياسىنى بويلاپ يۇقىرىغا مېڭىپ تەڭرىتېغى داۋىنىدىن ئۆتۈپ بۈگۈنكى جىمىساردىكى ئەسكار قەلئەسىگە يېتىپ بارغان. ③ بەيشۈي جىلغىسى يولى (ئاقسۇ جىلغىسى يولى). تاڭ سۇلالىسى دەۋرىدىكى قوچودىن غەربىي شىمالغا مېڭىپ تەڭرىتېغىدىن ئۆتىدىغان ئاساسلىق يول، جۈملىدىن ھا. زىرقى تۇرپاندىن مېڭىپ بەيشۈيگە (ئاق تىرەك جىلغىسى) دىن ئۆتۈپ ئۈرۈمچىگە بارىدىغان يول. ④ كىنگىت يولى. خەن سۇلالىسى دەۋرىدە كىنگىتنىڭ شىمالىي ئۇسۇنلار بىلەن تۇتىشىدىغان بولۇپ، تاڭ سۇلالىسى دەۋرىدە غەربىي تۈركلەرنىڭ جەنۇبىي ئوردىسى (تىكەس) بىلەن كىنگىت ئوتتۇرىسىدىكى ئالاقە مۇشۇ يول ئارقىلىق بولغان. بۇ يول كىنگىتتىن چىقىپ خوتونسۇمۇل (خېجىڭ)، بالغۇنتايىلاردىن ئۆتۈپ ئىلىغا يېتىپ بارغان. ⑤ كۈسەن يولى. مىلادىيىدىن ئىككى ئەسىر ئىلگىرىكى مەزگىللەردە غەربىي خەن سۇلالىسى بىلەن ئۇسۇنلار ئوتتۇرىسىدىكى بېرىش - كېلىشلەر مۇشۇ يول ئارقىلىق بولغان. بۇ يول ھازىرقى ئىلىدىن چىقىپ ياماتودىن بايىنبۇلاق يايلىقىغا بېرىپ كۇچا دەرياسىنى بويلاپ كۈسەنگە يېتىپ بارغان. غەربىي تۈركلەر گۈللەنگەندىن كېيىن تارىم ۋادىسىدىكى ھەرقايسى ئەللەر بىلەن بولغان ئالاقىسى مۇشۇ يول بىلەن بولغان؛ ⑥ مۇز داۋان يولى. تەڭرىتېغىدىكى ئەڭ ئېگىز چوققا — تۆمۈر چوققىنىڭ شەرقىدە بولۇپ، جەنۇبتا ھازىرقى قى ئونسۇدىكى قىزىبۇلاقتىن باشلىنىپ مۇز داۋاندىن ئۆتۈپ شىمالدا موڭغۇلكۈرەدىكى شاتىغا يېتىپ بارغان. ⑦ بەدەل يولى. خەن سۇلالىسى دەۋرىدە ئۇنسۇ (بۈگۈنكى ئۇچتۇرپان) دىن ئۇسۇنلار يۇرتىغا بارىدىغان مۇھىم قاتناش يولى بولغان، تاڭ سۇلالىسى غەربىي يۇرتتا تۆت قورغان تەسىس قىلغاندا، بۇ يول سۇياپ (قىرغىزىس-

تىم - ئۆتەك تاڭ سۇلالىسى ھۆكۈمىتى تەسىس قىلغان قاتناش بېكىتى. تاڭ سۇلالىسى دەۋرىدە پۈتكۈل مەملىكەتتىكى چوڭ قاتناش يوللىرىنىڭ ھەر 30 چاقىدىمدا بىردىن ئۆتەك قۇرۇلغان. خەتەرلىك، ئادەملەر شالاڭ جايلاغا ئەھۋالغا قاراپ قۇرۇلغان. چوڭ يولدا قۇرۇلغانلىرى تىم، چەت، كىچىك يول ئۈستىدە قۇرۇلغانلىرى تىم - ئۆتەك دەپ ئاتالغان. ئومۇملاشتۇرۇلۇپ تىم - ئۆتەك دېيىلگەن. ئۆتەكلەر يەنە كېلىپ كەتكەن ئەمەلدارلارنى كۆتۈرۈۋېلىش، ئۆزىتىش ۋەزىپىسىدىن ئۆتكەن. تاڭ سۇلالىسى دەۋرىدە قوچو تەۋەسىدە يارغۇل ئۆتىشى، تەڭرىتاغ ئۆتىشى، كۈمۈش ئۆتىشى، يۇلغۇنلۇق جىلغا ئۆتىشى، لۈكچۈن ئۆتىشى، چىق تىم ئۆتىشى قاتارلىق ئون نەچچە ئۆتەك بار ئىدى. كىنگىتكە بارىدىغان يولدا لۈگۈڭ ئۆتىشى، يېڭى شەھەر ئۆتىشى بار ئىدى. بېشبالىققا بارىدىغان يولدا ئەج-دېھا بۇلاق ئۆتىشى (لۇڭ چۈەن)، ئاقسۇدىن سولغىچە بولغان يولدا چى چوڭ ئۆتىشى، ئەيجى ئۆتىشى، جىبالۇ ئۆتىشى، سولىدىن ئۇدۇنغىچە بولغان يولدا جېفەن ئۆتىشى، ئاقسۇدىن ئۇدۇنغىچە بولغان يولدا شىن شەن ئۆتىشى بار ئىدى. ئۆتەكلەردە ئۆتەڭبېكى بولۇپ، ئىشنىڭ ئاز-كۆپلۈكىگە قاراپ ھۆكۈمەت تەرەپتىن ئان بېرىلەتتى. ھەر ئۈچ ئاتقا بىر ئاتباقار قارايدىغان بولۇپ پۇقرالار نۆۋەتلىشىپ قارايتتى. دەسلەپتە ئۆتەڭبېكىلىرى باي ئائىلىلەردىن تەيىنلەنگەن، كېيىن ھۆكۈمەت مەخسۇس ئادەم ئەۋەتىپ تەيىنلەيدىغان بولغان.

رايات تاڭ سۇلالىسى دەۋرىدە غەربىي يۇرتتىكى ھەرقايسى مەھكىمە - ئايماق - ناھىيىلەرگە قارايدىغان قاتناش ترانسپورت ئورگىنى. ئۇنىڭدا ئات، ئىشەك، كالا، قېچىر بولۇپ 100 دەك ئۇلاغ بولۇپ ھەر دەرىجىدىكى ئەمەلدارلار ۋە باشقا كىشىلەرنىڭ مىنىشى ئۈچۈن بېقىلاتتى. ئۇزاق سەپەرگە تەمىن ئېتىلگەن ئات، خېم-چىرلار ھەرقايسى ئايماقلار ئارىسىدا قاتناپ تۇراتتى. ئالماشتۇرۇش ھاجەتسىز بولۇپ ۋەزىپە تۈگىگەندىن كېيىن ئۆز ئورنىغا قايتۇرۇلاتتى. باشقۇرۇش تۈزۈمى ناھايىتى قاتتىق بولۇپ، ھەربىر ئۇلاغ ئۈچۈن تەپسىلىي ئارخىپ تۇرغۇزۇلغان، بېقىلىش ئەھۋالى، سەپەردە ئىشلىتىلىش ئەھۋالى ۋە يارىدار بولغان، ئۆلگەنلىرىنى بىر تەرەپ قىلىش ئەھۋالىنىڭ ھەممىسى ھەرقايسى تۈتۈق مەھكىمىلىرىگە، قورۇقچىبەگ مەھكىمىلىرىگە،

تاندىكى توقماقنىڭ غەربىي جەنۇبى) قا بارىدىغان مۇھىم يول بولغان. يەنە تەڭرىتېغىنىڭ جەنۇبى ۋە شىمالىنى تۇتاشتۇرىدىغان نۇرغۇن يالغۇز ئاباغ يوللارمۇ بولۇپ، «قوچونىڭ خەرىتىلىك تەزكىرىسى» دە ھازىرقى تۇرپاندىن چىقىپ جىمىسار ئارقىلىق خۇاڭكۇ، ئىمىر، لىباخەن، تۈبۈ ۋۇڭگۇ قاتارلىق جايلارغا بارىدىغان، يەنە ئىلىدىن قەشقەر قاتارلىق جايلارغا بارىدىغان يوللارنىڭ بارلىقى توغرىسىدا خاتىرە قالدۇرۇلغان.

تەكلىماكان قەدىمكى يولى تاڭ، سۇڭ سۇلالىسى دەۋرلىرىدىن ئىلگىرى تەكلىماكان چوڭ قۇملۇقىنى كېسىپ ئۆتۈپ تارىم ئويمانلىقىنىڭ جەنۇبى، شىمالىنى تۇتاشتۇرىدىغان تۆت يول بار ئىدى. ① قۇم (ئاقسۇ) دىن ئۇدۇنغا (خوتەنگە) بارىدىغان يول؛ ② قۇمدىن گۇمىغا بارىدىغان يول؛ ③ كۈسەندىن تاتقا (چىرىنىڭ شەرقىي شىمالى) بارىدىغان يول؛ ④ كۈسەندىن نىيەگە بارىدىغان يول. كېرىيە دەرياسىنى بويلاپ ماڭىدىغان بىرىنچى يول قەدىمدە قۇملۇقنى كېسىپ ئۆتىدىغان ئاساسلىق يول ئىدى. سۈي، تاڭ سۇلالىسى دەۋرلىرىدىن ئىلگىرى قاراقاش دەرياسى گۇمىدىن ئۆتۈپ شىمالغا ئاقىدىغان يېگانە دەريا بولۇپ، بۇ دەريانى بويلاپ گومىدىن قۇمغا بارىدىغان يول شەكىللەنگەن، يۆنىلىشى ئۇدۇنغا بارىدىغان يول بىلەن ئوخشاش بولغان. كېيىن دەريا ئېقىنىنىڭ توختىماي شەرققە كۆچۈشى سەۋەبىدىن VI ئەسىردىن كېيىن قاراقاش دەرياسى بىلەن يۇرۇڭقاش دەرياسى قوشۇلۇپ ھازىرقى خوتەنگە بارىدىغان يولنى شەكىللەندۈرگەن. گۇمىدىن قۇمغا بارىدىغان يول ئاستا - ئاستا يوقالغان. خەن سۇلالىسى دەۋرىدە كۈسەننىڭ جەنۇبى نىيە بىلەن، غەربىي جەنۇبى تات بىلەن تۇتىشاتتى. تات تەۋەسىدىكى كىرىيە دەرياسى ئۇدۇن دەرياسىنىڭ تارماق ئېقىمى بىلەن قوشۇلۇپ شايارنىڭ جەنۇبىدىن تارىم دەرياسىغا قۇيۇلاتتى. بۇنىڭ بىلەن دەريا ئېقىنىنى بويلاپ كۈسەندىن تاتقا بارىدىغان يول شەكىللەنگەن. كېيىن دەريا ئېقىمى پەيدىنپەي شەرققە كۆچۈپ قىنى بارغانسېرى تارىيىپ قۇملۇقتا سىڭىپ كەتكەنلىكتىن بۇ يولمۇ شۇنىڭغا ئەگىشىپ يوقالغان. نىيە دەرياسى غەربىي شىمالغا ئېقىپ كىرىيە دەرياسى بىلەن يېقىن ئارىلىقنى ساقلىغانلىقتىن نىيەدىن كۈسەنگە بارىدىغان يول شەكىللەنگەن. IV ئەسىردە نىيا بىناپان قۇملۇقتا غايىب بولدى. شۇنىڭ بىلەن بۇ قاتناش يولىمۇ تەبىئىي يوقالدى.

ئىشلارنىڭ مۇرەككەپ ۋە ئاددىيلىقىغا قاراپ 1 - دەرىجىلىك، 2 - دەرىجىلىك، 3 - دەرىجىلىك دەپ ئايرىلدى. 1930 - يىلىدىن باشلاپ دۈبەن مەھكىمىسىنىڭ ئىچىدە تېلېفون (خەۋەرلىشىش) ئىدارىسى قۇرۇلغان. 1936 - يىلى قاتناش باشقارمىسىغا تەۋە قىلىنىپ پۈتۈن شىنجاڭدىكى خەۋەرلىشىش ئىشلىرىنى تەرتىپكە سالغان. 1938 - يىلى تېلېگراف باشقۇرۇش ئىدارىسى قىلىپ ئۆزگەرتىلىپ 1942 - يىلىغا بارغاندا شەھەر ئىچى تېلېفوندىن سىرت يەنە دۆلەت ئىچى ۋە سىرتىغا ئۇزۇن يوللۇق تېلېفون ئۇلانغان.

شىنجاڭ پوچتا باش ئىدارىسى چىڭ سۇلالىسى شۈەنتۇڭنىڭ تۇنجى يىلى (1909 - يىلى) شىندى جاڭدا ئۆتەڭلەر ئەمەلىدىن قالدۇرۇلۇپ پوچتا ئىدارىسى قۇرۇلغان. باش ئىدارە دىخۇاغا قۇرۇلغان. ھەرقايسى جايلاردا 17 ئورۇنغا شۇبە ئىدارە قۇرۇلغان. دەسلەپتە خىراجەتنى يەرلىك ئۆزى چىقارغان. كېيىن ئۆلكىلىك خەزىنىدىن تولۇقلاپ بېرىلىدىغان قىلىپ ئۆزگەرتىلگەن. مىنگۇ قۇرۇلغاندىن كېيىن ئۈرۈمچىدە پوچتا ئىشلىرىنى باشقۇرۇش ئىدارىسى قۇرۇلغان. ھەر قايسى جايلاردا 1 - دەرىجىلىك، 2 - دەرىجىلىك، 3 - دەرىجىلىك ئىدارىلەردىن 20سى قۇرۇلغان. 31 ئورۇندا پوچتا ئىشلىرىنى ۋاكالىتەن باشقۇرىدىغان پوندىكتلار قۇرۇلغان. 1927 - يىلىدىن كېيىن پوچتا باشقۇرۇش ئىدارىسى قىلىپ ئۆزگەرتىلگەن. 40 - يىللارنىڭ ئاخىرلىرىغا كەلگەندە 38 ئورۇندا 1 - دەرىجىلىك، 2 - دەرىجىلىك، 3 - دەرىجىلىك، 4 - دەرىجىلىك ئىدارىلەر قۇرۇلغان. 54 ئورۇندا پوچتا ئىشلىرىنى ۋاكالىتەن بېجىرىدىغان پوندىكتلار قۇرۇلغان.

شىنشىۋى ئاپتوموبىل شىركىتى پۇقرالار باشقۇرۇشىدىكى ترانسپورت كارخانىسى، شىنجاڭ - سۈيۈن ئاپتوموبىل ترانسپورت شىركىتىنىڭ قىسقارتىلىپ ئاتىلىشى. شىنجاڭ بودا شىركىتىنىڭ دىرېكتورى جۇبىڭ مەبلەغ تەييارلاپ 1933 - يىلى قۇرغان، ئۆزى دىرېكتورلۇق ۋەزىپىسىنى ئۆتىگەن. باش ئورگان دەسلەپ دىخۇادا قۇرۇلغان. كېيىن، نىيەنجىگە يۆتكەپ كېتىلگەن. 1934 - يىلى 8 - ئاينىڭ 30 - كۈنى مال بېسىلغان بەش يۈك ماشىنىسى تۇنجى بولۇپ سۈيۈن يۈەندىن (ئىچكى موڭغۇلدىكى كۆكخوت) يولغا چىقىپ

لەشكىرىي مەھكىمىلىرىگە يوللىنىپ مەلۇم قىلىناتتى. رايونلارغا تەكشۈرگۈچى ئەمەلدارلار باشچىلىقى قىلاتتى. تەپتىش قىلغۇچى ئەمەلدارلار قوشۇمچە مەسئۇل بولاتتى. كۈندىلىك ئىشلارنى بىر تەرەپ قىلىدىغان مەخسۇس ئەمەلدار بار ئىدى. ئۇنىڭ قول ئاستىدا قەلەمداشلار، تېۋىپلار ۋە يايىلار بار ئىدى.

يول خېتى تاڭ سۇلالىسى دەۋرىدە سودىگەرلەر، يولۇچىلار ئۆتكەل، قورۇل، چازىلاردىن ئۆتكەندە كۆرسىتىدىغان يول خېتى. يولۇچىلار ئۆتكەللىرىدىن ئۆتكەندە يول خېتى ئىسپات قىلىنغان. مەركەزدە دىۋانىيىگە



يول خېتى

تەرىپىدىن تارقىتىلغان. يەرلىكتە تۇتۇق مەھكىمىلىرى ياكى ئايماقلار تارقىتىپ، نوپۇسبېگى، مۇشاۋۇرلار تەستىقلىغان. بەزى ۋاقىتلاردا تۇتۇقبېگى ئۆزى تەستىقلىغان. قوچو (تۇرپان) غەربىي يۇرتتىكى مۇھىم قاتناش تۈگۈنى بولۇپ يولۇچىلارنىڭ ھەممىسى مۇشۇ يەردە يول خېتى ئالماشتۇرغان. ئالاقىدار كىشى ئىلتىماس سۇنۇپ تەستىقلانغاندىن كېيىن ئەسلىي نۇسخىسىغا ھۆكۈمەت تامغىسى ئۇرۇلۇپ ئىلتىماس قىلغۇچىغا بېرىلگەن. كۆچۈرۈلمە نۇسخىسى مۇناسىۋەتلىك ئەمەلدارلارنىڭ ئىمزا قوبۇلۇپ نوپۇسبېگىدە ساقلانغان.

شىنجاڭ تېلېگراف باش ئىدارىسى چىڭ سۇلالىسى گۇاڭشۇنىڭ 18 - يىلى (1892 - يىلى) شەندى شى - گەنسۇ باش ۋالىيى ياك چاڭجۈن، شىنجاڭنىڭ سىلاۋچىسى تاۋمولار مەكتۈپ يوللاپ ئوردىنىڭ رۇخسەتتىن ئالغاندىن كېيىن قۇرغان. كېيىنكى يىلى تېلېگراف سىمى گەنسۇدىن دىخۇا (ئۈرۈمچى)، ئىلى، چۆچەك، قەشقەر قاتارلىق جايلارغا، كېيىن يەنە گۇچۇڭ قاتارلىق جايلارغىچە يەتكۈزۈلگەن. گۇاڭشۇنىڭ 34 - يىلى دىخۇادا باش ئىدارە قۇرۇلۇپ، قالغان جايلاردا 16 ئورۇندا شۇبە ئىدارە، تارماق ئىدارە، تېلېگرافخانىلار قۇرۇلغان. كېيىن يەنە ھەرقايسى ناھىيەلەردە 30 ناھىيىلىك ئىدارە قۇرۇلغان. كەسپىي


ئاپتوموبىل قاتنىشى يولغا قويۇلغان. 1946 - يىلى 8 - ئايدا 6 - رايون تاشيول قۇرۇلۇشى ئىدارىسى بىلەن قوشۇۋېتىلگەن. 6 - رايون تاشيول قۇرۇلۇشى ئىدارىسى شىركەتنىڭ 143 ئاپتوموبىلنى باشقۇرغان بولۇپ، بۇنىڭ ئىچىدە 60 دەك ئاپتوموبىل نورمال قاتنىشالايتتى. 1947 - يىلى 7، 8 - ئاي ئارىلىقىدا شاڭخەيدىن 100 قارا ماشىنا سېتىۋېلىندى. جۇڭخۇا خەلق جۇمھۇرىيىتى قۇرۇلغاندىن كېيىن ماشىنا قاتارلىق بارلىق ئەسلىھەلەر، بارلىق ئىشچى - خىزمەتچىلەر قوشۇلۇپ خەلق ئازادلىق ئارمىيىسىنىڭ شىنجاڭدا تۇرۇشلۇق قىسمىغا ئۆتكۈزۈپ بېرىلدى.

جۇڭگو - سوۋېت ئاۋىئاتسىيە شىركىتى شېرىكچىلىكتىكى كارخانا، گومىنداڭ مۇكۇمىتى قاتارلىق ئىش مىنىستىرلىقى بىلەن سوۋېت ئىتتىپاقى ئاۋىئاتسىيە باش ئىدارىسى بىرلىشىپ قۇمۇل - ئالماتا ئارىسىدا قەرەللىك ئۈچىدىغان ئاۋىئاتسىيە يولىنى بەرپا قىلغان. 1939 - يىلى 9 - ئايدا توختاملاشقان. توختام جەمئىي 61 ماددا بولۇپ، ئاساسلىق مەزمۇنى: (1) قۇمۇل - ئالماتا ئاۋىئاتسىيە لىنىيىسىنى ئېچىش؛ (2) ھەمكارلاشقان جۇڭگو - سوۋېت ئاۋىئاتسىيە شىركىتىنى قىسقارتىپ «قۇمۇل - ئالماتا» ياكى «Hami - Ata» شىركىتى دەپ ئاتاپ، ھەر ئىككى تەرەپ ئۈچ كىشىدىن تەركىب تاپقان باشقۇرۇش ھەيئىتى تەشكىللەپ نازارەت قىلىشقا ئەۋەتىش، جۇڭگو تەرەپ لىدىرىيەتنىڭ مۇدىرلىقىنى ۋە مەسلىھەتچىلىكىنى ئۈستىگە ئېلىش، سوۋېت تەرەپ مۇئاۋىن لىدىرلىق ۋە باش دىرېكتورلۇقنى ئۈستىگە ئېلىش؛ (3) قانۇنلۇق پاي 10 مىلىيون ئامېرىكا دوللىرى بولۇش، بۇنى ئىككى تەرەپ ئوخشاش نىسبەتتە سېتىۋېلىش؛ (4) ھەمكارلىشىش مۇددىتى 10 يىل بولۇش. بۇ لىنىيىدە شۇ يىلى 12 - ئاينىڭ 5 - كۈنىدىن باشلاپ قاتناش باشلانغان، دۆلەت ئىچىدە چوڭچىڭ - قۇمۇل ئاۋىئاتسىيە لىنىيىسى بىلەن تۇتاشتۇرۇلغان، دۆلەت سىرتىدا بولسا سوۋېت ئاۋىئاتسىيە لىنىيىلىرى بىلەن تۇتاشتۇرۇلغان. 1946 - يىلى بۇ لىنىيە ئۇزۇنلۇپ قالغان. جۇڭگو ئاۋىئاتسىيە شىركىتىنىڭ لەنجۇ - قۇمۇل لىنىيىسى ۋە چوڭچىڭ - لەنجۇ - قۇمۇل لىنىيىسى تۇتۇشۇپ شىنجاڭ تەۋەلىكىدىكى ئاۋىئاتسىيە ئىشلىرىنى ئۆتكۈزۈۋالغان.

ئىچكى موڭغۇل كارۋان يولىدىكى باۋتۇ، بەيلىڭمياۋ، جۇيەن كۆلى، ئېرلىزى دەرياسى (روشۇي دەرياسى)، گۇڭجۇچۇەن، مىڭشۇي قاتارلىق جايلارنى بېسىپ ئۆتۈپ دەسلەپ قۇمۇلغا يېتىپ كېلىپ كېيىن دىخۇاغا بارغان. 11 - ئايدىن كېيىن رەسمىي قاتناش يولغا قويۇلغان. كېيىن پەقەت قۇمۇلغىلا يېتىپ كېلىدىغان بولغان. قۇمۇلدىن دىخۇاغىچە بولغان ترانسپورتى شىنجاڭ ترانسپورت تارماقلىرى ئۈستىگە ئالغان. كېيىن دۈبەن مەھكىمىسى ھەم چېگرا ئىشلىرى باشقارمىسى ئۇلارنىڭ ياپونلار بىلەن ئالاقىسى بارلىقىنى بىلىپ، قۇمۇلدىكى ئىش بېجىرىش ئورنىنى بېجەتلىپ ئادەم ئەۋەتىپ ئۆتكۈزۈۋالغان. ياپونغا قارشى ئۇرۇش مەزگىلىدە شىركەتنىڭ ماشىنىلىرى ياپونلار تەرىپىدىن ئىشلىتىلگەن. باش شىركەت جۇڭخۇاغا كۆچۈپ بارغان. غەربىي شىمال ۋە شىمالدىكى تىجارىتى توختىتىلغان. 1945 - يىلى غەربىي جەنۇبتىكى تىجارىتىدىن ئۈزلۈكسىز زىيان چىققانچا ئاغىرى تىجارىتى توختىتىلغان.

شىنجاڭ ئاپتوموبىل شىركىتى ئۆلكە باشقۇرۇشىدىكى كارخانا، يەنە شىنجاڭ ئاپتوموبىل ترانسپورت باش شىركىتى دەپمۇ ئاتىلىدۇ. 1925 - يىلىدىن باشلاپ دىخۇادا ئاپتوموبىل ئىدارىسىنىڭ تەييارلىق باشقارمىسى قۇرۇلغان. بۇرھان ۋە گىملىكىن تەييارلىق باشقارمىسىنىڭ ھەيئىتى بولغان. ياتكىن لايىمەلەش ئىنتىزىمى بولغان. 1927 - يىلى 8 - ئايدا شىنجاڭ ئاپتوموبىل شىركىتى قۇرۇلۇپ، گىملىكىن دىرېكتور، بۇرھان ياردەمچى بولغان. تېنەنچىدىن چوڭ تىپتىكى يۈك ئاپتوموبىلدىن 30 نى سېتىۋېلىپ روسىيىدىن تېخنىكىلارنى تەكلىپ قىلىپ، گۇچۇڭدىن دىخۇاغا يولۇچى ۋە مال توشۇشنى يولغا قويۇپ بېكەت ھېسابلاپ تۇشۇش ھەقتى ئالغان. 10 - ئايدا ئاپتوموبىل رېمونت زاۋۇدى قۇرۇلغان، ئەسلىدىكى ماشىناسازلىق تەربىيەلەش كۇرسى تەڭلا ماشىناسازلىق مەكتىپى قەلسىپ ئۆزگەرتىپ قۇرۇلغان. گىملىكىن، بۇرھانلار مەكتەپنىڭ مۇدىر، مۇئاۋىن مۇدىرلىق ۋە زەبىيىسىنى قوشۇمچە ئۆتىگەن. تۇنجى تۈركۈمدە تەربىيەلەنگەن ئۇيغۇر، قازاق، موڭغۇل، خۇيزۇلاردىن بولغان 30 ئوغۇل قوغۇچى شىنجاڭدىكى تۇنجى شۇپۇر، تېخنىك، رېمونتچىلار بولۇپ قالغان. كېيىنكى يىلى داۋاملىق تۈردە دىخۇادىن تۇرپان، دىخۇادىن چۆچەك، چۆچەكتىن شەمەي (قازاقىستان چېگرىسى ئىچىدە) قاتارلىق جايلارغا

كىنگىت - كۈسەن تىلى بۇرۇنقى ئاتىلىشى توخار تىلىدۇر. I ~ IX ئەسىرلەردە قاراشەھەر،



كۈسەن يېزىقىدىكى بۇددا نومی


لارنى، بۇددا دىنى ۋەسىقىلىرىدىن «بۇددا شەرھلىرى كالامى»، «بۇدداغا يېتىش كالامى» قاتارلىقلارنى، سېلىشتۇرما لۇغەتلەردىن «كۈسەن تىلى - قەدىمكى ئۇيغۇر تىلى سۆزلۈكلىرى»، «سانسكرىت تىلى - كۈسەن تىلى سۆزلۈكلىرى» قاتارلىقلارنى شۇنداقلا ھۆكۈمەت ۋەسىقىلىرى، ھېساباتلار، تىبابەتچىلىك، پالچىلىق، تارىخىي ماتېرىياللار ۋە سوئاللار خاتىرىسى قاتارلىقلارنى ئۆز ئىچىگە ئالىدۇ.

كارۋىشتى يېزىقى II ئەسىردىن V ئەسىرگىچە ئۇدۇن ئېلى (بۈگۈنكى خوتەن)، پىشامشان (بۈگۈنكى چاقىلىق)، كۈسەن (بۈگۈنكى كۆچا) رايونلىرىدا ئولتۇراقلاشقان ئائىلىلەر ئىشلەتكەن بوغۇملۇق يېزىق. ئۇنىڭ ئەسلى مەنبەسى ئەرەب يېزىقىدۇر. بۇ يېزىق ئەڭ بۇرۇن مىلادىيىدىن بۇرۇنقى III ئەسىردە ئۆتكەن قەدىمكى ھىندىستان پادىشاھى ئاسۇكانىك قەبىرە تېشىدا بايقالغان. شىنجاڭدا بايقالغان كارۋىشتى يېزىقى ئاساسلىقى قەدىنھار ۋە ئۇدۇن تىلىدا خاتىرىلەنگەن بولۇپ، ئوڭدىن - سولغا تۈز يېزىلاتتى. دەۋرلەر ۋە تېپىلغان ئورۇنلارنىڭ ئوخشاش بولماسلىقى تۈپەيلىدىن كارۋىشتى يېزىقىنىڭ ھەرپلىرىنىڭ سانى ئوخشاش ئەمەس، ئومۇمەن 43 تىن 57 گىچە بولغان ئارىلىقتا ئۆزگىرىپ تۇرىدۇ، شەكىلدەمۇ ئۆزگىرىشلەر بار. كارۋىشتى يېزىقىنى بايقالغان جايلارغا ئاساسەن تۆت خىلغا ئايرىشقا بولىدۇ. (1) قەدىمكى ئۇدۇن دۆلىتى ۋەسىقىلىرى: خوتەندىن تېپىلغان خەنزۇچە - كارۋىشتىچە خەت يېزىلغان يارماقلار، «بۇددا شەرھى كالاملىرى» ھەمدە نىيە ناھىيىسىنىڭ شەرقىدىكى ئەندىر خارابىسىدىن تېپىلغان قەدىمكى ئۇدۇن يېزىقىدىكى ۋەسىقىلەر، (2) قەدىمكى پىشامشان دۆلىتىنىڭ ۋەسىقىلىرى: نىيە ناھىيىسىنىڭ شىمالىدىكى نىيە خارابىسىدىن تېپىلغان ياغاچ تارشىملار، يازما نۇسخا ۋە ئويما نۇسخىلار، ئەندىر خارابىسىدىن تېپىلغان كارۋىشتى ۋەسىقىلىرى، مىرەد دىن تېپىلغان كارۋىشتى يېزىقى چۈشۈرۈلگەن توقۇلمىلار ۋە سوئاللار خاتىرىسى، كىروران خارابىسىدىن تېپىلغان ياغاچ تارشىملار، يازما ۋە ئويما نۇسخىلار. (3) كۈسەن دۆلىتى ۋەسىقىلىرى: كۆچاننىڭ سۇ بېشى خارابىسىدىن تېپىلغان قەبىرە پۈتۈكلىرى، يازما نۇسخا ۋە ياغاچ تارشىملار. (4) باشقا ۋەسىقىلەر: مارالبېشى توققۇز شەھەر خارابىسىدىن تېپىلغان ياغاچ تارشىملار، دۇنخۇاڭنىڭ خەن سۇلالىسى سېپىلى خارابىسىدىن تېپىلغان ئويما ۋەسىقىلەر، لوياڭ ئىبادەتخانىسى خارابىسى

ئىدىقۇت (بۈگۈنكى تۇرپان)، كۈسەن (بۈگۈنكى كۆچا) رايونلىرىدا ئولتۇراقلاشقان ئاھالىلەر قوللانغان ھىندى - ياۋروپا تىل سىستېمىسى ھىندى تىللىرىنىڭ Centum تىل گۇرۇپپىسىغا تەۋە بولغان قەدىمكى تىلدۇر. ئۇنىڭ ئىككى خىل شېۋىسى بولۇپ، قارا شەھەر، ئىدىقۇت رايونىدا ئاڭغىنى تىلى ياكى A تىل دەپ ئاتالغان، يەنە بىر خىلى توخرى تىلى بولۇپ، كۈسەن رايونلىرىدا ئىشلىتىلىپ كۈسەن تىلى ياكى B تىل دەپ ئاتالغان. ئادەتتە بىراھمان يېزىقىنىڭ قىياش خەت شەكلى بويىچە يېزىلغان. ئۇنىڭدا ئىسىم، ئالماش، سان ۋە سۈپەتلەرنىڭ ھەممىسى جىنسى، سان، كېلىش بويىچە ئۆزگەرگەن. پېئىللار ئادەم ئىسىملىرى، ھالەت ۋە رەۋىش شەكلىدە كەلگەن. ئالدى باغلىغۇچىلار بىلەن كەينى باغلىغۇچىلار كەڭ قوللىنىلغان. ئىسىملار ئەر-ئايال، ئەر-كەڭ - چىشى، تاق - جۈپ سانلارغا ئايرىپ، لىپ، ئىگە، تولدۇرغۇچى، خاسلىق، ئىشلىتىلىشى، ئورۇن دېگەندەك ئالتە كېلىشكە بۆلۈنگەن بولۇپ، كېلىشنىڭ ئۆزگىرىش شەكلى بىر قەدەر چۇۋالچاق بولغان، سۈپەت بىلەن ئىسىمنىڭ پەرقىمۇ ئېنىق ئەمەس. پېئىللارنىڭ قۇرۇلمىسى بىر قەدەر مۇرەككەپ بولغان، ئىككى خىل شېۋىنىڭ پېئىل سۆزلۈكى مەنتىقىسى بىلەن ئۆزگىرىشىدە ئۆز ئالدىغا سىستېمىسى بار بولۇپ، پەرقى چوڭ بولغان. ۋەسىقىلەرنىڭ مەزمۇنى كەڭ بولۇپ، «مايتىرى سىمىت» قا ئوخشاش دىراما ئەسەرلىرىدىن، «ئالتە چىشلىق پىلىنىڭ ھېكايىسى»، «بىخەتلىك شاھزادىنىڭ ھېكايىسى» قاتارلىق ھېكايىلەرنى، شېئىرىي داستانلاردىن «پەندى - نەسەت داستانى»، «مانى دىنىنىڭ دۇئا تىلاۋەتلىرى» قاتارلىق

رى تۇرپاندىن بىر قىسىم قوليازمىلار، موڭغۇلكۈرە ناھىيىسىنىڭ نەسلىك ئات فېرمىسىدىن تۈركلەرنىڭ بالباللىرىغا يېزىلغان 20 نەچچە قۇرلۇق سوغدىچە يېزىلغان تۈرك خانىنىڭ پائالىيىتى بايان قىلىنغان ۋە سىقىلەر تېپىلغان، دۇنخۇاڭدىن تېپىلغان 40 نەچچە پارچە قوليازىمنىڭ كۆپ قىسمى بۇددا دىنى مەزمۇنىدىكى پۈتۈكلەر. ئۆزبېكىستان جۇمھۇرىيىتىنىڭ سەمەرقەنت شەھىرىنىڭ شەرقىدىكى مۇغ تاغدىن سوغدىچە ۋەسقىلەر تېپىلغان. (رەڭلىك قىستۇرما ۋاراق - 5 - نىڭ 5 - بېتىگە قارالسۇن)

ئۇدۇن يېزىقى IV ~ XI ئەسىرلەردە قەدىمكى ئۇدۇن ئائىلىلىرى قوللانغان بوغۇملۇق يېزىق. ئەسلى مەنبەسى بىراھمان يېزىقىنىڭ كۆپ ھەرپلىك نۇسخىسى. سوزۇق تاۋۇش قوشۇمچە بەلگىلەر بىلەن ئىپادەلىنىدۇ. ئۆلگە نۇسخا، يازما نۇسخا، تېز يېزىش نۇسخىسى قاتارلىق ئۈچ خىل يېزىش نۇسخىسى بار. ئۇدۇن يېزىقى بىلەن خاتىرىلەنگەن ئەسلى ھىندى - ياۋروپا تىللىرى سىستېمىسىنىڭ ئىران تىللىرى گۇرۇپپىسى شەرقىي ئىران تىلى تارمىقىنىڭ شەرقىي جەنۇبى تارمىقىغا مەنسۇپتۇر. نۆۋەتتە ئىلىم ساھەسى ئۇنى ئۇدۇن ساك تىلى دەپ ئاتىماقتا. ھازىرغىچە بايقالغان ئۇدۇن ساك تىلىنىڭ ئۈچ خىل شېۋىسى بار.



ئۇدۇن يېزىقى

سىدىن تېپىلغان قەبرە پۈتۈكلىرى قاتارلىقلار. بۇنىڭ ئىچىدە، نىيە خارابىسىدىن تېپىلغان كارۋىشى ۋەسقىملىرىنىڭ كۆپ بولۇپ، 700 پارچە ئەتراپىدا، ئۇنىڭ مەزمۇنى ئىجتىمائىي، سىياسىي، ئىقتىساد، مەدەنىيەت، ھەربىي ئىشلار ۋە قانۇن قاتارلىق تەرەپلەرنى ئۆز ئىچىگە ئالىدۇ، تارىخ تەتقىقاتى ئۈچۈن تېپىلغۇسىز قىممەتلىك ماتېرىيال بولۇپ، خەنزۇچە ماتېرىياللاردىكى كەمتۈكلۈكلەرنى تولۇقلايدۇ.

سوغدى يېزىقى سوغدىلار مىلادىيە II ئەسىردىن XI ئەسىرگىچە قوللانغان ئۈزۈك تاۋۇشلۇق يېزىق. ئۇ سۈرىيە يېزىقىدىن كەلگەن، خەت تۈسىملىرىدىن قەدىمكى سوغدىچە نۇسخا، بۇددا نوم نۇسخىسى، قەدىمكى سۈرىيە نۇسخىسى ۋە مانى دىنى نۇسخىسى قاتارلىقلار بار. ھەرپلىرىنىڭ سانى دەۋرلەرنىڭ ئوخشاش بولماسلىقى بىلەن پەرقلىق، ئەڭ كۆپ بولغاندا 29 قا يېتىدۇ، سوزۇق تاۋۇشلار y ياكى w لار بىلەن ئىپادىلىنىدۇ. ئادەتتە ئۇدىن - سولغا قاراپ تۈز يېزىلىدۇ. يۇقىرىدىن - ئۆۋەنگە قارىتىلىپ يېزىلىدىغانلىرى ئازراق. XX ئەسىرنىڭ باشلىرىدا دۇنخۇاڭدىن بىر يۈرۈش خەت - چەكلەر تېپىلدى، ئۇنىڭ يىل دەۋرىنىڭ ئەڭ ئىلگىرىكىلىرى شەرقىي خەن سۇلالىسى جەنۇبىنىڭ خىڭ تۇنجى يىلى (196 - يىلى) غا توغرا كېلىدۇ. بۇددا دىنى ۋەسقىلىرىنىڭ يىل دەۋرى VII ~ IX ئەسىرلەرگە توغرا كېلىدۇ. بۇنىڭ ئىچىدە سالىمى بىر قەدەر چوڭراقى سانسكىرىتچىدىن تەرجىمە قىلىنغان «شاھزادە سۇدامانىڭ ھاياتلىق سۇتراسى» بولۇپ، 34 بەت 1500 قۇر، يەنە باشقا خەنزۇچىدىن تەرجىمە قىلىنغان «بۇددا ئېيتقان ياخشى يامانلىقنىڭ سەۋەب - نەتىجىلىرىنىڭ شەرھىسى»، «مانى دۇرۇدلىرى» بار. مانى دىنى ۋەسقىلىرى بولسا بىراھمانى تىلى ياكى ئار - ساك تىلىدىن تەرجىمە قىلىنغانلىقى ئېنىق، يىل دەۋرى VII ~ X ئەسىرلەرگە توغرا كېلىدۇ، ئۇنىڭ ئىچىدە مەشھۇرلىرىدىن «دېۋىنىڭ رىۋايىتى»، «گوسپېل» قاتارلىقلار بار. نېستورى دىنىنىڭ ئەسەرلىرى بولسا سۈرىيە يېزىقىدىن تەرجىمە قىلىنغانلىقى ئېنىق، يىل دەۋرى ئاساسەن VI ~ XI ئەسىرلەر ئارىلىقىدا، مۇھىملىرىدىن «ئىنجىل» قاتارلىقلار بار. قەبرە پۈتۈكلىرى ئىچىدە مۇھىمراقلىرى 1899 - يىلى موڭغۇلىيىنىڭ قارا بالاساغۇن دېگەن يېرىدىن تېپىلغان IX ئەسىرگە تەۋە بولغان «توققۇز ئۇيغۇر قاغان مەڭگۈ تېشى»، 1956 - يىلى موڭغۇلىيىدە بايقالغان VI ئەسىردىكى «بۈگۈت مەڭگۈ تېشى» دۇر. 1980 -، 1981 - يىللىرىدا

«كۆلتېگىن مەڭگۈ تېشى»، «بىلگە قاغان مەڭگۈ تېشى»، «ئونگىن مەڭگۈ تېشى»، «مويۇنچۇر مەڭگۈ تېشى» قاتارلىقلار بار. بۇ دەۋرلەرنىڭ ھەممىسى كېيىنكى شەرقىي تۈرك خانلىقىغا تەۋە بولۇپ، دەسلەپكى چاغلاردىكى ئۇيغۇرلار، تۈركەشلەرمۇ مۇشۇ خىل يېزىقنى قوللانغان. ئىجاد قىلىنغان ۋاقىت تاڭ سۇلالىسى دىياۋلۇنىڭ تۇنجى يىلى (790 - يىلى)دىن بۇرۇن بولۇشى ناتايىن.

قەدىمكى ئۇيغۇر يېزىقى ئۇيغۇرلار VII ~ XV ئەسىرلەردە ئىشلەتكەن تاۋۇشلۇق يېزىقتۇر. XI ئەسىردىكى «تۈركىي تىللار دىۋانى» دا «تۈرك يېزىقى» دەپ ئاتالغان. ئەسلى مەنبەسى سوغدى يېزىقى بولۇپ، ئەڭ كۆپ بولغاندىمۇ 23 ھەرپتىن تەشكىل تاپقان، ئۇنىڭدىكى سوزۇق تاۋۇشلار بەش ھەرپ بولۇپ، قالغانلىرى ئۈزۈك تاۋۇشتۇر. يۈك قەلەم، پەي قەلەم ۋە قۇمۇش قەلەم بىلەن يۇقىرىدىن - تۆۋەنگە، سولدىن - ئوڭغا يېزىلغان. ئۇنىڭ ئويما نۇسخا خەت شەكلى، ئۈلگە نۇسخىسى، يازما نۇسخىسى ۋە ئۇلاپ يېزىلىدىغان تېز يازما نۇسخىلىرى بار. ۋەسقىلەرنىڭ شەكىللىرىدىن قاتلىنىدىغان شەكىل، ئورنىدىغان شەكىل ۋە ئويما بەت شەكلى قاتارلىقلار بار. تارقىلىپ يۈرگەن ۋەسقىلەر ئىچىدە ھۆكۈمەت ھۆججەتلىرى، مەكتۇپلار، توختامنامىلەر بار، بۇلاردا يەنە ئىجتىمائىي ئىقتىساد، دىن، كالىندارىچىلىق، ئىلمىي نۇجۇم، تىبابەتچىلىك، دورىگەرلىك، پەن - تېخنىكاغا ئائىت مەزمۇنلاردا بار بولۇپ، دىنىي ئەسەرلەر زور سالماقنى ئىگىلەيدۇ. بۇدا دىنىي ۋەسقىلىرى 100 خىل قاتارلىقلار بار. مەسىلەن، «مايتىرى سىمىت بىلەن كۆرۈشۈش»، «شۈەنزائىنىڭ تەرجىمىھالى»، «ئالتۇن يارۇق»، «ئال-بى دراما كۇشاۋاردى شاستىرغا ئەنخۇيىنىڭ بەرگەن شە-ھىسى» قاتارلىقلار؛ مانى دىنىي ۋەسقىلىرىدىن «مانى مۇخلىسلىرىنىڭ تۇۋىنامىسى»، «ئىككى سەۋەب نۇمى»، «لەززەت نۇمى» قاتارلىقلار؛ ئىسلام دىنىي ۋەسقىلىرىدىن «قۇتادغۇبىلىك»، «ئەتەبتۇل ھەقايىق»، «تۆمۈر تۈزۈكلىرى» قاتارلىقلار؛ نېستورى دىنىي ۋەسقىلىرىدىن «ئەۋلىيا گىئورگىنىڭ ھەققانىيەت يولىدا ئالاپەتكە ئۇچرىشى»، «گوسپېل» قاتارلىق قوليازىمىلار بار. ئۇنىڭدىن باشقا يەنە قەبرىە پۈتۈكلىرى، سوئال تېزىسى، رى، ياغاچقا ئويۇلغان قەبرىە پۈتۈكلىرىنىڭ قالدۇقلىرى قاتارلىقلارمۇ بار. دۇنخۇاڭ، تۇرپان، قۇمۇل، كۇچا، قەشقەر، يەكەن، جىۈچۈەن، چاڭيېي، چىڭفېڭ، چۈەنجۇ ھەمدە ئوتتۇرا ئاسىيا، موڭغۇلىيە قاتارلىق

ئۇدۇن يېزىقىدىكى ۋەسقىلەر ئاساسەن خوتەن، مارال-بېشى، كېرىيە قەدىمىي شەھىرى خارابىسى، قەشقەر كونسىتەھەردىكى تۇمشۇق، دۇنخۇاڭ، تۇرپان قاتارلىق جايلاردىن تېپىلغان. ئۇدۇن يېزىقىدىكى ۋەسقىلەرنىڭ مەزمۇنى ئاساسەن بۇدا دىنىغا ئائىت بولۇپ، «ئالتۇن يارۇق»، «سەدەرمە پۈتتەرىكە سۈترە»، «بۇدېھا ئېيتقان ئۆلمەسلىك سۈترەسى» قاتارلىق ئەسەرلەرنى ئۆز ئىچىگە ئالىدۇ. بۇدا دىنى ئەسەرلىرىگە دائىر ئەمەس ۋەسقىلەردىن يارلىق، مەكتۇپ، خەت - چەك، ھېسابات، تېببىي كىتاب، ئەدەبىيات، لۇغەت قاتارلىقلار بار، مەسىلەن، «ستايول خالىستوي ساقلىغان نوم-لار»، «يەتتە شاھزادىنىڭ ئەلچىلەر بىلەن بىرگە ئۇ-دۇن خانىغا مەلۇماتنامە بېرىشى»، «يەتتە شاھزادىنىڭ ئۇدۇن خانىغا مەكتۇپ يوللىشى»، «ئەلچىلەرنىڭ ئۇ-دۇن خانىغا قامچۇ تۈركلىرىنىڭ توپىلىشى ھەققىدە مە-لۇمات سۇنۇشى»، «خەنزۇ تىلى - ئۇدۇن تىلى سۆز-لۈكلىرىنىڭ سېلىشتۇرمىسى» قاتارلىقلار. جۇڭگودا ساقلىنىۋاتقان ئاز بىر قىسىم ئۇدۇن يېزىقىدىكى ۋەس-قىلەردىن باشقا، نۆۋەتتە كۆپ ساندىكى ئۇدۇن يېزىقىدىكى قوليازىمىلار ئەنگلىيە، فرانسىيە، گېرمانىيە، رۇسىيە، شۋېتسىيە قاتارلىق دۆلەتلەرنىڭ كۇتۇپخانا ياكى مۇزېيلىرىدا ساقلىنىۋاتقان.

تۈرك - رۇنىك يېزىقى قەدىمكى تۈركلەر قول-لانغان يېزىق سىستېمىسى. رۇنىك (runic) ئەسلى شىمالىي ياۋروپادىكى بىر خىل سىرلىق يېزىققا قارى-تىلغان. تۈرك يېزىقى ئەڭ دەسلەپتە بايقالغاندا خانا ھالدا شۇنداق ئاتالغان ھەم ئىزچىل ھالدا ھازىرغا قەدەر شۇنداق ئاتىلىپ كېلىنىۋاتىدۇ. XVI ئەسىرنىڭ ئاخى-رى بايقىلىشقا باشلىنىپ، XIX ئەسىرگە كەلگەندە كۆپ مىقداردا رۇنىك يېزىقىدا يېزىلغان مۇھىم قەبرىە تاش ئابىدىلىرى ئاساسەن بايقىلىپ بولدى. تومسەن، راد-لوق قاتارلىقلارنىڭ پېشىپ چىقىشى بىلەن بۇ يېزىق-نىڭ شەكلى كېيىنكى سام يېزىقى ئىكەنلىكى، يەنى ئەرمە يېزىقى سىستېمىسىغا تەۋە ئىكەنلىكى دەلىللە-ندى. ئۇ 32 ھەرپتىن تەركىب تاپقان بولۇپ، سەككىز سوزۇق تاۋۇشنى ھەمدە سەككىز جۈپ ئۈزۈك تاۋۇشنى ئىپادىلەيدىغان بەلگىدىن تەركىب تاپقان بوغۇم، تاۋۇش-لاردىن ياسالغان ئارىلاشما يېزىقتۇر. ئۇنىڭدىكى بەزى بەلگىلەر تەسۋىرىي بەلگە بولۇپ، مەنە ئىپادىلەش خۇ-سۇسىيىتىمۇ بار. ئىپادىلەشتە ئالتاي تىل سىستېمىسى غەربىي تارىمىنىڭ قەدىمكى تۈرك تىلىنى قوللىنىدۇ. ئاساسلىق ئەسەرلەردىن «تۇنيۇقۇق مەڭگۈ تېشى»،

خىلغان بولۇپ، قەدىمكى پىشامشان ئېلىنىڭ ئاساسلىق يېزىقى شەكلىدىن ئىبارەت. ھازىرغىچە بايقالغان كا- رۇشتى يېزىقىدىكى ياغاچ پۈتۈكلەر جەمئىي 900 پار- چىغا يېتىدۇ. ئاساسلىقى نىيە ناھىيىسىنىڭ تەۋەلىكى- دىكى نىيە خارابىسىدىن ۋە چاقىلىق ناھىيىسى تەۋەلى- كىدىكى كىروران خارابىسىدىن تېپىلغان. كارۇشتى يېزىقى بىر خىل ئۆلۈك يېزىق بولۇپ، مىلادىيىدىن بۇرۇنقى II ئەسىردە قەدىنھار رايونىدا (بۈگۈنكى پا- كىستاننىڭ شىمالى) بارلىققا كەلگەن. كېيىن شەرققە تارىم ئويمانلىقىنىڭ جەنۇبىي گىرۋەكلىرىدىكى ئۈدۈن ئېلى، پىشامشان ئېلى تەۋەلىكىگە تارقىلىپ ھۆكۈمەت يېزىقى ئورنىدا ئىشلىتىلگەن. پىشامشان ئېلىدە بۇخىل يېزىق ئوتتۇرا تۈزلەڭلىكتىن كەلگەن ياغاچ تارشا بىلەن بىرلىشىپ كارۇشتى يېزىقىدىكى ياغاچ پۈتۈك بولۇپ ۋۇجۇدقا چىققان. شەكىل جەھەتتىن ئۇزۇن تىك تۆت بۇلۇڭ شەكىللىك، شىنا شەكىللىك ۋە شەكلى تەرتىپ- سىز قاتارلىق بىرقانچە تۈرلەرگە بۆلۈشكە بولىدۇ؛ ياسىلىش شەكلىدىن پىچەتلىك، كۆپ شەكىللىك، پوستى سويغىلىق قاتارلىقلارغا بۆلۈشكە بولىدۇ. ئاددىي قىلىپ ئېيتقاندا، شىنا شەكىللىك پىچەتلەنگەنلەرگە دۆلەت ئىمى - پەرمانلىرى يېزىلغان. ئۇزۇن تىك تۆت بۇلۇڭ شەكىللىكلىرىگە ھۆكۈمەتنىڭ ھۆججەتلىرى،

جاپلاردىمۇ قەدىمكى ئۇيغۇر يېزىقىدىكى ۋەسىقىلەر ۋە قەبرە ئېشى پۈتۈكلىرى تېپىلدى. (رەڭلىك قىستۇرما ۋاراقنىڭ 5 - بېتىگە قارالسۇن)

چاغاتاي يېزىقى ئىلى - يېزىقنىڭ نامى. ئوتتۇ- را ئاسىيا تېمۇر ئىمپېرىيىسى دەۋرىدىكى (1370 ~ 1500 - يىللىرى) شەكىللەنگەن شەرقىي تۈرك تىلى- نىڭ كىتابىي تىلى بولۇپ، ھازىرقى زامان ئۇيغۇر تىلى بىلەن ھازىرقى زامان ئۆزبېك تىلىنىڭ ئاساسى. تېمۇر ئىمپېرىيىسى دەۋرىدىكى ئەدىبلەر «تۈرك تىلى» (يې- زىقى) دەپ ئاتىغان. XV ئەسىردە ئوتتۇرا ئاسىيادا ئۆتكەن مەشھۇر ئەدىب، چاغاتاي ئەۋلادى نەۋائىي بۇ دەۋردىكى ئەدەبىي تىلنى «چاغاتاي تىلى» دەپ ئاتىغان. مىڭ سۇلالىسىنىڭ ئوتتۇرىلىرى ۋە كېيىنكى مەزگىل- لىرىدىن كېيىن ئوتتۇرا تۈزلەڭلىكتىكىلەر بۇ خىل يېزىقتا پۈتۈلگەن ئەسەرلەرنى «ئىدىقۇت تىلى بىلەن ئۇيغۇر يېزىقىدا ئىپادىلەنگەن بات ئەللەرنىڭ ئەسەرلى- رى» دەپ ئاتىغان. ئۈنىڭدىن باشقا XI ئەسىردىن كې- يىن تۈرك تىلىنىڭ مەركىزىي ئاسىيا رايونىدىكى تەس- رى كۇناسىن ئېشىپ بارغان. قاراخانىيلار سۇلالىسى- نىڭ ئەدىبلىرى ئەرەبچە، پارىچە يېزىلغان ئەسەرلىرىدە كۆپلەپ تۈركچە سۆزلۈكلەرنى ئىشلىتىشكە باشلىغان. XII ئەسىردە ئوتتۇرا ئاسىيانىڭ خارەزم تۈرك ئەدەبىي ئەسەرلىرى بىلەن XII ئەسىردىن XV ئەسىرگىچە بول- گان ئارىلىقتىكى پارس تىلىدىكى ئەسەرلەردىمۇ پارس يېزىقىدا ئىپادىلەنگەن تۈرك تىلى ياكى موڭغۇلچە سۆز- لۈكلەر كۆپلەپ پەيدا بولۇشقا باشلىغان ھەمدە بۇ تەدرى- جىي تەرەققىي قىلىپ ئوتتۇرا ئاسىيانىڭ يەرلىك ئەدە- بىياتىغا ئايلىنىپ قالغان، مانا بۇ چاغاتاي تىلىدۇر. ئۇ تېمۇر ئىمپېرىيىسى دەۋرىدە تارقىلىشقا باشلاپ، تەدرى- جىي يوسۇندا ئۇيغۇر تىلىنىڭ ۋە سۈرىيە يېزىقىدىكى تۈركچىنىڭ ئورنىنى ئىگىلەپ، شەرقىي تۈرك تىلىنىڭ ئەڭ مۇھىم ئاممىباب كىتابىي تىلىغا ئايلانغان. بۇنىڭدا ئەسلى مەنىسى بىلەن كۆچۈرۈپ كېلىنكەن پارىچە ۋە ئەرەبچە سۆزلۈكلەر كۆپلەپ ئىشلىتىلگەن. چىڭ سۇلا- لىسى دەۋرىدىكى خەنزۇچە ئەسەرلەردە «مۇسۇلمانلار تىلى» ياكى «مۇسۇلمانلار يېزىقى» دەپ ئاتالغان.



كارۇشتى يېزىقىدىكى ياغاچ تارشا پۈتۈكلەر


قانۇن - پەرمانلىرى ياكى مەكتۇپلار يېزىلغان. كۆپ شەكىللىك ۋە پوستىنى سويۇشقا بولىدىغان شەكىللەر- دىكىلىرىگە ئاساسەن ھېساب - كىتاب ئىشلىرى يېزىل- گان.

تىبەت يېزىقىدىكى ياغاچ تارشا پۈتۈكلەر

مان، ئۇقتۇرۇشلار، قوشۇنلارنىڭ تۇرار جايى، ئاشلىق يۆتكەش، قاچقۇنلارنى تۇتۇش ئېلانلىرى بىلەن مۇناسىدە ۋەتلىكلىرى 97 پارچە، دىنىي ئىشلار بىلەن مۇناسىدەتلىكلىرى 25 پارچە بولۇپ، بۇ تىپىدىكى ئاساسلىق ئېتىقادىنى ئىپادىلىگەن. ئۇنىڭدا ئەبىئەتكە چوقۇنۇش مەۋجۇت. يەنە بىر قىسىم باشقا مەزمۇنلاردىكى تارشا پۈتۈك پارچىلىرىمۇ بار. بۇ ماتېرىياللار تىپىدىكى VII ئەسىرنىڭ ئوتتۇرىلىرىدىن IX ئەسىرنىڭ ئوتتۇرىلىرىغىچە بولغان ئارىلىقتا تاڭ سۇلالىسى بىلەن غەربىي يۇرتتىكى ھەرقايسى بەگلىكلەر ئوتتۇرىسىدىكى ماجىرلار ھەمدە ئەينى دەۋردىكى غەربىي يۇرتنىڭ سىياسىي، ھەربىي ئىشلار، دىن ھەمدە ئىجتىمائىي تۇرمۇشنىڭ ھەرقايسى تەرەپلىرى بىلەن مۇناسىدەتلىك ئەھۋاللاردىكى بوشلۇقنى تولدۇرىدىغان ۋەسىقىلەر بولۇپ، زور ئىلمىي تەتقىقات قىممىتىگە ئىگە. (رەڭلىك قىستۇرما ۋاراقنىڭ 5 - بېتىگە قارالسۇن)

توخرى تىلى بېزىقىدىكى ۋەسىقىلەر توخرى تىلى ھىندى - ياۋروپا تىللىرى سىستېمىسىغا مەنسۇپ. توخرى تىلىدىكى ۋەسىقىلەر XX ئەسىرنىڭ دەسلەپىدە شىنجاڭدىن تېپىلغانلىقى ھەققىدە خاتىرىلەر بار. ھازىر ساقلىنىپ قالغان پارچە - پۇرات قالدۇقلىرى VII ~ VIII ئەسىرلەرگە مەنسۇپ بولۇپ، ئايرىم - ئايرىم ھالدا بېرىلن، لوندون، بېننېر بۇرگ، توكيو، بېيجىڭ، ئۇرۇمچى قاتارلىق جايلاردا ساقلىنىۋاتقان. گېرمانىيىلىك مۇتەخەسسسلەر بۇشۇ خىلدىكى بېزىقتىن نەرسىمە قىلىنغان قەدىمكى ئۇيغۇرچە بېزىقتىكى «مايىتىرى سەخت» قاتاسەن، ئۇنىڭ نامىنى توخرى دەپ ئاتىغان. بۇ تىل قەدىمكى كىنگىت، كۈسەن قاتارلىق جايلاردا قوللىنىلغان بولۇپ، كىنگىت - ئىدىقۇت تىلى A خىل يەرلىك شېۋە دەپ ئاتالغان، كۈسەن تىلى B خىل يەرلىك شېۋە دەپ ئاتالغان. A خىل توخرى تىلىدىكى ۋەسىقىلەر 520 بەت (پارچە - پۇراتلارنىمۇ ئۆز ئىچىگە ئالىدۇ)، ھەممىسى دېگۈدەك راھىبىلارنىڭ بۇددا ئەسەرلىرى بولۇپ، دىندىن خالىي ۋەسىقىلەر يوق دېيەرلىك. قەغەزگە، ياغاچقا يېزىلغان تام رەسىملىرىنىڭ ھەرخىل ماتېرىياللىرىدىكى A خىل توخرى بېزىقىدىكى بۇيۇملار 3100 پارچىدىن ئارتۇق بولۇپ، كۆپ قىسمى بۇددا نوملىرى، يەنە باشقا دىندىن خالىي ۋەسىقىلەرمۇ بار، مەسىلەن، كارۋانلارنىڭ يول خېتى، بۇتخانىلارنىڭ ھېساباتى، شېئىر - نەزىملەر قاتارلىقلار. ئوتتۇرا ئاسىيادا قوللىنىلغان بىراھمان بېزىقىنىڭ قىيىپاش يېزىلىدىغان ھەرپلىرى قوللىنىلغان. توخرى تىلى

شىنجاڭدىن قېزىۋېلىنغان تىبەت يېزىقىدىكى بامبۇك تارشا پۈتۈكلەردۇر. ئۇ جەمئىي 464 پارچىدىن ئارتۇق. ئاساسەن تەكلىماكان قۇملۇقى ۋە خوتەن دەرياسى بويىدىكى مازارتاغ قەلئەسى، چاقىلىقتىكى مەرەن قەلئەسى قاتارلىق جايلاردىن تېپىلغان. ھازىر 380 پارچىسى ئەنگلىيىنىڭ لوندون شەھىرىدىكى ھىندىستان ئىشلىرىنى بېجىرىش باشقارمىسىنىڭ كۈتۈپخانىسى ۋە بۈيۈك بىرتانىيە كۈتۈپخانىسىدا ساقلىنىۋاتقان. 78 پارچىسى شىنجاڭ مۇزېيىدا، ئالتە پارچىسى رۇسىيىدە ساقلىنىۋاتقان. تارشا پۈتۈك ۋەسىقىلىرى يەر، ئېتىز - ئېرىقەلارنى باشقۇرۇش، يەر تەقسىم قىلىش، تېرىقچىلىق قىلىش، ئارپا، بۇغداي، كۆممىقوناق تېرىش قاتارلىقلارغا مۇناسىدەتلىك بولۇپ، بۇغداي تېرىش بىلەن مۇناسىدەتلىك 56 پارچە، نەرسە - كېرەكلەرنى ئىجارە بېرىش، ئادەم بېشىغا توغرا كېلىدىغان باج، ھائار قاتارلىق باج ئىشلىرى بىلەن مۇناسىدەتلىكلىرى 13 پارچە، كىشىلەر ئارىسىدىكى ئاشلىق، مال - مۈلۈك، چارۋا - ماللار، قاچا - قۇمۇچلارنى ئۆتتە - يېرىم قىلىش ئىشلىرى خاتىرىلەنگەنلىرى 16 پارچە، كىسىم - كېچەك، توقۇمىچىلىق، ئوزۇق - تۈلۈك، تۇرمۇش بۇيۇملىرى خاتىرىلەنگەنلىرى 30 پارچە، ئەسكىرىي قوشۇن، ئۇرۇش - تالاش، قورال - ياراغ، چارلاش - بوستتا تۇرۇش قاتارلىق ھەربىي ئىشلار بىلەن مۇناسىدەتلىكلىرى 65 پارچە، قەبىلە - ئۇرۇق، نەسەبلەرگە



تىبەت يېزىقىدىكى ياغاچ تارشا پۈتۈكلەر مۇناسىدەتلىكلىرى 84 پارچە، دوكلات، ئەمىر - پەر -

لىنىنىڭ بايقىلىشى ھىندى - ياۋروپا تىللىرى تارىخىنى سېلىشتۇرۇپ تەتقىق قىلىشتا دەۋر بۆلگۈچ ئەھمىيەتكە ئىگە. تولىمۇ مۇھىم بولغىنى شۇكى، ئۇنىڭدا غەربنىڭ ھىندى - ياۋروپا تىلىدا، يەنى Centum تىل گۇرۇپپىسىنىڭ ئالاھىدىلىكى بولغانلىقىدا. مەسىلەن، «يۈز (100)» دېگەن سۆز توخرى تىلىنىڭ A خىل يەرلىك تىلىدا kant دەپ، توخرى تىلىنىڭ B خىل يەرلىك تىلىدىمۇ kante دەپ ئوقۇلىدۇ. شەرققە مەنسۇپ بولغان ھىندى - ياۋروپا تىلىدا، يەنى Satem تىل گۇرۇپپىسىنىڭ سانسىكرىت تىلىدا بولسا satam دەپ ئوقۇلىدۇ. توخرى تىلى ماتېرىياللىرى شىنجاڭدىكى قەدىمكى مىلەتلەرنىڭ تارىخى، بۇددا دىنىنىڭ ئوتتۇرا ئاسىيادا تارقىلىشى، بۇددا دىنىنىڭ جۇڭگوغا تارقىلىش جەريانى ۋە بۇددا كالاملىرىنىڭ مەنبەسى، شىنجاڭنىڭ قەدىمكى ئەل - نەغمە تارىخى شۇنداقلا بۇنىڭ ئىچكى رايونلاردىكى خەنزۇلارنىڭ ئەل - نەغمىلىرىگە كۆرسەتكەن تەسىرى، يەنە ھىندى - ياۋروپا تىل سىستېمىسىدىكى لەرنىڭ ئانا يۇرتى ۋە كۆچۈش سەۋەبلىرى قاتارلىق مەسىلىلەرگە نىسبەتەن زور ئەھمىيەتكە ئىگە. بىر قىسىم مۇتەخەسسسلەر توخرى يېزىقىدىكى ۋەسىقىلەرنىڭ يىل دەۋرى نىسبەتەن كېيىنرەك بولسىمۇ، لېكىن ئۇنىڭدا ئەڭ قەدىمكى ھىندى - ياۋروپا تىللىرىنىڭ ئالاھىدىلىكى بار، بۇ يىراق قەدىمكى دەۋرلەردە Centum تىل گۇرۇپپىسىدا سۆزلىشىدىغان ھىندى - ياۋروپالىقلارنىڭ جۇڭگونىڭ غەربىي شىمالىغا كىرگەنلىكىدىن دېرەك بېرىدۇ، دەپ قارايدۇ.

«ئۇدۇن خانىنىڭ ساۋ يۈەنچۇڭغا يازغان مەكتۇبى»، «ئەلچىلەرنىڭ ئۇدۇن خانىغا يەتكۈزگەن دوكلاتلىرى»، «كونشكانىڭ تەرجىمىھالى»، «يەتتە شاھزادىنىڭ مەكتۇپلىرى»، «خەنزۇچە - ئۇدۇنچە سۆزلۈك لۇغىتى» ھەمدە «خەنزۇچە - ئۇدۇنچە قوش تىللىق مەكتۇپلار» قاتارلىقلار بار. بۇ ۋەسىقىلەر ئاساسەن خوتەن رايونى، مارالبېشىنىڭ تۇمشۇق دېگەن يېرى، تورپان، دۇنخۇاڭ موگاۋ غارلىرى قاتارلىق جايلاردىن قېزىۋېلىنغان، تۇمشۇقتىن تېپىلغىنى ئەڭ بۇرۇنقى مەزگىللەرگە تەۋە ۋەسىقىلەردۇر. بۇلار خوتەن رايونىنىڭ بۇددا دىنىنى ھەمدە غەربىي يۇرتنىڭ بۇددا دىنى تارىخىنى، بۇددا نوملىرىنىڭ تارقىلىش تارىخىنى، ئۇدۇن تارىخىنى، غەربىي يۇرتنىڭ قەدىمكى تارىخىنى تەتقىق قىلىشتىكى مۇھىم ماتېرىياللاردۇر، بولۇپمۇ دىندىن خالىي ۋەسىقىلەردىكى پادىشاھلارنىڭ ئەمر - پەرمانلىرى، ئۇزۇملىرى، ئىقتىسادىي ھېساباتلىرى، مەخپىي ھۆججەتلىرى، ئەرزنامىلەر، تىبابەتچىلىككى دائىر ماتېرىياللار بولۇپ، مۇھىم قىممەتكە ئىگە. XI ئەسىرنىڭ دەسلەپىدە ئۇدۇن ئېلى قاراخانىيلار سۇلالىسى تەرىپىدىن يوقىتىلغان، ئۇدۇن تىلىمۇ تەدرىجىي يوقالغان. تېپىلغان خېلى كۆپ ۋەسىقىلەر XX ئەسىرنىڭ باشلىرى چەت ئەللەرگە ئېلىپ كېتىلگەن. ئاساسلىقى پارىژ، لوندون، پېتىسبورگ، سىتوتوكھولم، كىيوتو، چىكاگو قاتارلىق جايلاردا ساقلانماقتا. دۆلىتىمىزدە شىنجاڭ مۇزېيى، خوتەن مەدەنىيەت يادىكارلىقلىرىنى باشقۇرۇش ئورنىدا پەقەت ئاز مىقداردىلا ساقلنىۋاتىدۇ، بۇلار يېقىنقى يىللاردا قېزىۋېلىنغان يېڭى ماتېرىياللاردۇر.

سوغدى يېزىقىدىكى ۋەسىقىلەر 1980 - يىلى تورپاننىڭ يېزەكلىك مىڭئۆيىدىن قېزىۋېلىنغان. ئىدىقۇت ئۇيغۇر خانلىقى دەۋرىدە پۈتۈلگەن، جەمئىي 10 نەچچە پارچە. ئاساسلىقى بۇددا نوملىرىنىڭ پارچە پۇراتلىرى بولۇپ، ئۇنىڭ ئىچىدە مانى دىنىنىڭ ئۈچ پارچە ئۇزۇن قوليازما ۋەسىقىسى بار: بىرىنچىسى، مانى دىنىنى تارقىتقۇچى سەپلىيار زادەھۇنىڭ شەرقىي رايونلارنىڭ ئېپىسكوپى مار ئارۇيامان پوپۇرغا يازغان مەكتۇبى بولۇپ، ئۇنىڭ 25 - قۇرى بىلەن 26 - قۇرى ئارىسىغا رەڭلىك قىلىپ مۇئەككەللەرنىڭ مانىنىڭ ئوبىرازى بولغان ئاق تاجىنى ساقلانغانلىقى سىزىلغان، ئۇنىڭ ئاستىغا ئالتۇن ھەل بىلەن «موجاكلارنىڭ شەرىپى» دەپ يېزىلغان. ئىككىنچىسى، مانى ۋاياماننىڭ مار ئارۇيامان پوپۇرغا يازغان مەكتۇپىدۇر. ئۈچىنچىسى،

ئۇدۇن يېزىقىدىكى ۋەسىقىلەر ئۇدۇن يېزىقىنىڭ مەنبەسى بىراھمان يېزىقىنىڭ قىيپاش خەت شەكلى بولۇپ، قەدىمكى ئۇدۇن دىيارىدىكى ئاۋام خەلقىنىڭ ئىشلەتكەن يېزىقىدۇر. بۇ يېزىقتا خاتىرىلەنگەن تىل بۈگۈنكى كۈندە ئۇدۇن تىلى ياكى ئۇدۇن ساك تىلى، دەپ ئاتالماقتا. ئۇ ھىندى - ياۋروپا تىل سىستېمىسىنىڭ شەرقىي ئىران تىلى تارمىقىغا مەنسۇپ. ھا-زىرغىچە تېپىلغان ئۇدۇن تىلى ۋەسىقىلىرى تەخمىنەن VI ~ X ئەسىرگە مەنسۇپ. ئاساسلىقى بۇددا كالاملىرى، مەسىلەن، «سەددەرى ئەبۇن نۇجۇم سۈتۈرى»، «سۈرەڭگە سامادى سۈتۈرى»، «زانابىستانامە»، «ئالتۇق يارۇق»، «پادىشاھ ئاسۇكانىڭ ئەمىللىرى»، «سانگېراتا سۈتۈرى» قاتارلىقلار. دىندىن خالىي ۋەسىقىلەردىن «ئۇدۇن ئېلىگە سەپەر»، «ستابول خالىستوي ساقلىغان نوملار»، «ئۇدۇنلۇق راھىپ كالانىڭ كەش-مىسرگە قىلغان سەپىرى»، «قامجۇ تۈركلىرىنىڭ پائال-

مانى مۇخلىسى شاپ ۋېيسپۇرنىڭ پوۋار زادەغۇغا ئەۋەت-كەن مەكتۇپىدۇر. بۇ مەكتۇت ئۇيغۇر خانلىقىنىڭ مانى دىنى شەرقىي رايونىنىڭ مەركىزى ئىكەنلىكىنى، خانىنىڭ مانى دىنىغا ئېتىقاد قىلىدىغانلىقىدا ئەھۋاللارنى كۆنكرېت ئەكس ئەتتۈردى. بۇ مەدەنىيەت يادىكارلىقىدا رى ھازىر تۇرپان ۋىلايەتلىك مۇزېيىدا ساقلانماقتا. (قىستۇرما رەڭلىك ۋاراقنىڭ 5 - بېتىگە قارالسۇن)

قەدىمكى ئۇيغۇر يېزىقىدىكى ۋەسىقىلەر ئاساسەن شىنجاڭدىن قەبۇل قىلىنغان. دىنغا دائىر ئەسەر-لەر، ئەدەبىي ئەسەرلەر، ئىجتىمائىي ئىقتىسادقا دائىر ۋەسىقىلەر، دورىگەرلىك - تېبابەت ئەسەرلىرى، قەبرىە تاش پۈتۈكلىرى، ئىلمىي نۇجۇم - كالىندارچىلىققا دائىر ئەسەرلەر قاتارلىق تۈرلەرگە ئايرىشقا بولىدۇ. بۇددا دىنىغا دائىر ئەسەرلەردىن «ئالتۇن يارۇق»، «مايتىرى سىمىت»، «شۈەنزائىنىڭ تەرجىمىھالى»، «ئابى دراما كۇشۇۋاردى شاستىغا ئەنخۇيىنىڭ بەرگەن شەرھىسى»، «ئامىتا يۇردىيانا سۇترا»، مانى دىنىغا دائىر ئەسەرلەردىن «يورۇقلىق ۋە قاراڭغۇلۇق»، «مانى مۇخلىسلىرىنىڭ تۆۋەن نامىسى»، «مانى دىنى ئى-بادەتخانىسىنىڭ ھۆججەتلىرى»، نىستۇرئان دىنىغا دا-ئىر ئەسەرلەردىن «گوسپېل» (بۇنىڭدا ئۈچ نەپەر ئاتەش دىنى مۇرىتىنىڭ بېتلىھېمىنى تاۋاپ قىلغانلىقى ھەققىدە دىكى ھېكايىلەر بار)، «ئەۋلىيا گىئورگىنىڭ ھەققاندى-يەت يولىدا تالاپەتكە ئۇچرىشى»، ئەدەبىي ئەسەرلەردىن «قۇنادغۇبىلىك»، «ئوغۇزخان» داستانى، قەبرىە تاش پۈتۈكلىرىدىن «ئىدىقۇت خان جەمەتلىرىنىڭ شەجەرە-سى»، ئىسلام دىنى ۋەسىقىلىرىدىن «قىسسەسۇل ئەن-جىيا»، «مىشراننامە» ۋە «توختاننامە» قاتارلىقلار بار، بۇلارنىڭ ھەممىسى ۋەكىل خاراكتېرىدىكى ئەسەر-لەردىن ئىبارەت. جۈملىلەرگە تىنىش بەلگىلىرى قو-يۇلغان، دەسلىپىدە ئوڭدىن - سولغا تۈز يېزىلغان، كېيىن سولدىن - ئوڭغا يېزىشقا ئۆزگەرتكەن. مىلادىيە VIII ~ XV ئەسىرلەردە ئاساسلىقى شىنجاڭ، ئوتتۇرا ئاسىيا، گەنسۇ رايونىدا ئىشلىتىلگەن. XV ~ XV ئەسىرلەردە ئۇ ئالتۇن ئوردادا خانلىقىنىڭ (قېپچاق خان-لىقى)، تېمور ئىمپېرىيىسى ۋە چاغاتاي خانلىقىنىڭ ھۆكۈمەت يېزىقى قىلىپ ئىشلىتىلگەن. گەنسۇ ئۆلكى-سىنىڭ جىۋچۈن شەھىرىدىن تېپىلغان قەدىمكى ئۇ-يغۇر يېزىقىدىكى ياغاچ ئويما نۇسخىدىكى «ئالتۇن يا-رۇق» 1687 - يىلى پۈتۈلگەن بولۇپ، ئەڭ ئاخىرقى دەۋرلەردىكى ۋەسىقىدۇر. (رەڭلىك قىستۇرما ۋاراق-نىڭ 5 - بېتىگە قارالسۇن)

بۆگۈ قاغاننىڭ دىنىغا كىرىش خاتىرىسى قەدىمكى ئۇيغۇر يېزىقىدىكى ۋەسىقە. گېرمانىيىلىكلەر تۇرپاندىن قولغا چۈشۈرگەن، ئەسلىي نۇسخىسى ھازىر گېرمانىيىنىڭ بېرلىن شەھىرىدە ساقلانماقتا. 1929 - يىلى گېمپەر، بانگې قاتارلىقلار «تۈرك تىلى-دىكى تۇرپان تېكىستلىرى» دېگەن ئەسىرىگە كىرگۈز-گەن. قەدىمكى ئۇيغۇر يېزىقىدا يېزىلغان، ئۇنىڭدا بۆ-گۈ خاننىڭ ئۆڭلۈك - سۆيگۈن توپلىغىنى تىنچىتىشقا قاتنىشىپ لوياندىن تۆت نەپەر مانى راھىبىنى ئېلىپ قەدىمكى ئۇيغۇرلارنىڭ خانىبالىقىدا دىن تارقىتىشقا جە-يىنى بايان قىلىنغان. نەچچە كېچە دىننىڭ تەرىپىنى شەرھىلەندىن كېيىن، بۆگۈخان ئۆزى ئېتىقاد قىلىپ كېلىۋاتقان كۆپ ئىلاھلىق شامان دىنىدىن ۋاز كېچىپ مانى دىنىنى ئۇيغۇر ئېلىنىڭ دۆلەت دىنى قىلىپ ئۆز-گەرتىپ داغدۇغىلىق بايرام ئۆتكۈزگەن. بۇ ۋەسىقەنىڭ تىللىرى پامناھەتلىك، تەسىرلىك بولۇپ، مانى دىنى-نىڭ ئۇيغۇرلار ئارىسىدا تارقىلىش ئەھۋالى تەپسىلىي خاتىرىلەنگەن.

خەنزۇ يېزىقىدا قەغەزگە پۈتۈلگەن ۋەسىقە-لەر ئاساسلىقى تاڭ سۇلالىسىدىن ئىلگىرىكى دەۋرلەر-گە ئائىت خەنزۇ يېزىقىدىكى پۈتۈكلەر ۋە ۋەسىقىلەر-دۇر. بايقالغان جايلىرى كۆپرەك. تۇرپان ئاستانىدىن 2000 پارچىدىن كۆپرەك خەنزۇ يېزىقىدىكى ۋەسىقىلەر بايقالدى. كىروران قەدىمىي خارابىسىدىن خەن، جىن دەۋرلىرىگە تەئەللۇق پۈتۈك ۋەسىقىلەردىن جەمئىي 575 پارچە قەبۇل قىلىندى، بۇنىڭ ئىچىدە ياغاچ پۈتۈك 413 پارچە، قەغەزگە پۈتۈلگەن پۈتۈكلەر 162 پارچە. تۈيىنىدىن غەربىي خەن سۇلالىسى دەۋرىگە تەئەللۇق 71 پارچە تارشا پۈتۈك قەبۇل قىلىندى. نىسپىدىن خەن، جىن دەۋرىگە تەئەللۇق 98 پارچە تارشا پۈتۈكلەر قەبۇل قىلىن-دى، كۇچاننىڭ دۇلدۇل ئايغۇر دېگەن يېرىدىن تاڭ دەۋرىگە تەئەللۇق 212 پارچە ۋەسىقە پۈتۈكلەر قەبۇل قىلىندى. بۇنىڭدىن باشقا مارالبېشىنىڭ توققۇز ساراي، مازار تاغ، كېرىيە ناھىيىسىنىڭ دەندەن ئۆيلۈك، ئال-غۇي قەدىمىي قەلئەسى، چەرچەننىڭ ۋاششەرى قاتارلىق جايلارنىڭ ھەممىسىدىن دېگۈدەك تاڭ دەۋرى ۋە يۈەن سۇلالىسى دەۋرىدىكى خەنزۇچە يېزىقتىكى ۋەسىقىلەر بايقالدى. خوتەننىڭ دامىكو دېگەن يېرىدىن يەنە خەنزۇ يېزىقى - ئۇدۇن يېزىقى بىلەن يېزىلغان قوش تىللىق تارشا پۈتۈكلەر، تۇرپاندىن خەنزۇچە - قەدىمكى ئۇ-يغۇرچە قوش تىلدا يېزىلغان ۋەسىقىلەر بايقالدى. ئومۇ-مى جەھەتتىن تارشىغا، قەغەزگە پۈتۈلگەن ۋەسىقىلەر-

ئۇيغۇر يېزىقى، سانسكرىت يېزىقى، تىبەت يېزىقى، تاغىت يېزىقى، موڭغۇل يېزىقى قاتارلىق ئالتە خىل يېزىق ياغاچ تارشا پۈتۈكلەردە كۆرۈلگەن. بۇلارنى دىن دىن خالىي ۋەسقىلەر، دىنىي ۋەسقىلەر (ئاساسلىقى بۇددا دىنى، تويىن دىنى، مانى دىنى قاتارلىقلار)، كۇڭزىچىلىق كالاملىرى قاتارلىقلارغا ئايرىشقا بولىدۇ. دىندىن خالىي ۋەسقىلەر ئاساسلىقى ئاستانە - قارا خوجا قەبرىستانلىقىدىن، دىنىي ۋەسقىلەر ئاساسلىقى تۇيۇق غارلىرى، يېزەكلىك ۋە سىڭىم ئېغىزى قاتارلىق ئۈچ جايدىكى مىڭئۆيلەردە بايقالغان. ئىدىقۇت قەدىمىي شەھىرى، يارغۇل خارابىسى قاتارلىق جايلاردىنمۇ بەلگىلىك مىقداردىكى ھەرتۈرلۈك قەدىمىي ۋەسقىلەر تېپىلدى. يىل دەۋرى ئەڭ بۇرۇنقىسى بىر پارچە يىلنا مە ۋەسقىسى بولۇپ، «بۇدساتۋالار سۇترالىرى» قول يازمىسىنىڭ قالدۇقلىرى غەربىي جىن سۇلالىسى يۈەن كاڭنىڭ 6 - يىلى (296 - يىلى) 3 - ئاينىڭ 18 - كۈنى پۈتۈلگەن، XX ئەسىرنىڭ باشلىرىدا تۇيۇق غارلىرىدىكى مىڭئۆيلەردىن تېپىلغان بولۇپ، ھازىر ياپونىيىدە ساقلانماقتا. ۋەسقىلەرنىڭ يىل دەۋرى چىڭ سۇلالىسىگىچە تۇتىشىدۇ. تارىخشۇناسلار جىن، تاڭ دەۋرلىرىدىكى خەنزۇ يېزىقىدىكى ئەنئەنىۋى ۋەسقىلەر ئۈستىدە كۆپرەك تەتقىقات ئېلىپ بېرىپ، 2000 پارچىدىن ئارتۇق ۋەسقىنى رەتلەپ، 10 قىسىملىق «تۈر - پان تېكىستلىرى» نى نەشرىدىن چىقاردى. ئۇنىڭ مەزمۇنى ئى ھۆكۈمەت ھۆججەتلىرى، شەخسىي مەكتۇپلار، توختاملار، ھېساب - كىتابلار، دەپنە بۇيۇملىرى، كالام - دەستۇر قوليازمىلىرى، تارىخنامىلەر، دورىگەرلىك قاتارلىقلار بولۇپ، سىياسىي، ئىقتىسادىي، ئەسكىرىي ئىشلار، مەدەنىيەت قاتارلىق ساھەلەر بىلەن باغلىنىشلىق پۈتۈن مەزمۇنلارنى ئۆز ئىچىگە ئالىدۇ. ئىدىقۇت ئۇيغۇر خانلىقى دەۋرىدە (IX ئەسىر - دىن XIII ئەسىرگىچە بولغان ۋاقىتلار) قەدىمكى ئۇيغۇر يېزىقى ئاساسلىق ئورۇندا تۇرغان. XX ئەسىرنىڭ كېيىنكى يېرىمىدىن باشلاپ تۇرپاندىن تېپىلغان بايلىقلار 300 پارچىغا يېتىدۇ. دىنىي ۋەسقىلەردىن سىرت «بىن تۇڭنىڭ تېنىنى سېتىش توختامى» قاتارلىق توختام ۋەسقىلىرىمۇ زور تارىخىي قىممەتكە ئىگە.

نىڭ يىل دەۋرى ئەڭ بۇرۇنقىلىرى غەربىي خەن سۇلالىسى خۇاڭلۇڭنىڭ تۇنجى يىلى (مىلادىيە 49 - يىلى) غا، ئەڭ كېيىنكىلىرى تاڭ سۇلالىسى تىيەنباۋنىڭ تۇنجى يىلىغا تەۋە بولۇپ، سۇڭ دەۋرىگە تەۋەلىرى ئاز بىر قىسمىنى ئىگىلەيدۇ. ئۇلارنىڭ مەزمۇنى بولسا ھەربىي، سىياسىي ۋەقەلەرگە، ئەلچىلەرنىڭ پائالىيەتلىرىگە، يۈز بەر ئۆزلەشتۈرگۈچى ئەسكەرلەرگە، باج - سېلىققا، كىشىلەر ئارىسىدىكى ئۆتتە - يېرىم ئىشلىرىغا، دىنىي ئېتىقادقا، شەخسىي مەكتۇپلارغا، قەدىمكى قوليازمىلارغا، يېزىقچىلىققا دائىر قاتارلىق كۆپ ساھەلەرنى ئۆز ئىچىگە ئالىدۇ. ئۇ ئىجتىمائىي تۇرمۇشنىڭ ھەممە ساھەلىرىگە، تاڭ دەۋرى مەركىزىي ھۆكۈمەتنىڭ غەربىي يۇرتنى ئىدارە قىلىش، قوشۇنلارنى بەرپا قىلىش، قانۇن - تۈرۈملەرنى ئەمەلىيلەشتۈرۈش، يۈز بەر ئۆزلەشتۈرۈپ تېرىقچىلىق قىلىشتەك خەرىيانلار ۋە مەدەنىيەت - مائارىپ، بۇددا دىنى، ئابەش دىنى ھەمدە كىشىلىك ئىجتىمائىي تۇرمۇش ئەھۋاللىرى قاتارلىق تەرەپلەرنىڭ ھەممىسىدە زور ئىلمىي قىممەتتىن بار بولۇپ، تارىخىي ئەسەرلەردىكى كەستۈكلۈكىنى تولۇقلايدۇ. (رەڭلىك قىستۇرما ۋاراقنىڭ 4 - ، 5 - بەتلەردە كە قارالسۇن)

تۇرپان ۋەسقىلىرى تۇرپان دىيارىدىن قېزىۋېلىنغان قەدىمىي ۋەسقىلەردۇر. ئۇنىڭدا خەنزۇ يېزىقىدىكى، قەدىمكى ئۇيغۇر يېزىقىدىكى، سانسكرىت



تۇرپان ۋەسقىلىرى

يېزىقىدىكى، توغرى يېزىقىدىكى، سوغدى يېزىقىدىكى، تاغىت يېزىقىدىكى، موڭغۇل يېزىقىدىكى ۋەسقىلەر بار. ماتېرىياللارغا ئاساسلانغاندا XX ئەسىرنىڭ باشلىرىدا پېرسىيەلىك ئېكسپېدىتسىيە ئەترىتى جەمئىي 17 خىل يېزىقتا خاتىرىلەنگەن ۋەسقىلەرنى قولغا چۈشۈرگەن بولۇپ، بۇنىڭ ئىچىدە خەنزۇ يېزىقى، قەدىمكى

ئاستانە قەبرىستانلىقىدىن تېپىلغان ۋەسقىلەر تۇرپاننىڭ ئاستانە قەدىمىي قەبرىستانلىقىدىن قېزىۋېلىنغان خەنزۇ يېزىقىدىكى ۋەسقىلەر. ئۇ «تۈر - پان تېكىستلىرى» نىڭ ئاساسىي گەۋدىسىدۇر. ئاساسەن شىنجاڭ مۇزېيى، تۇرپان مۇزېيى، جۇڭگو تارىخ مۇزېيى

قاتارلىقلارنى ئۆز ئىچىگە ئالىدۇ. تارىخى دەلىللەش، تولۇقلاش قاتارلىق جەھەتلەردە ئىنتايىن مۇھىم قىممەتتىكى بار بولۇپ، دۆلەت ئىچى ۋە سىرتىدىكى ئىلىم ئەھلىنىڭ دىققىتىنى قوزغاپ كەلمەكتە، تۈزۈپ ئىشلىتىش لىق مۇشۇ نۇقتىنى ئۇل قىلىپ روناق تاپماقتا.

بۇ تىيەنشۇ كۆچۈرگەن «مۇھاكىمە ۋە بايان. جېڭ ھەزرەتنىڭ شەرھىسى» تۇرپاندىن قېزىۋېلىندى. خان تاڭ دەۋرىگە تەئەللۇق بولغان قوليازما. پارچە قالدۇقلىرىنىڭ ئۇزۇنلۇقى 36.5 مېتىر، ئېگىزلىكى 0.27 مېتىر. «مۇھاكىمە ۋە بايان» نىڭ شەرقىي خەن دەۋرىدىكى جېڭ شۈەن دېگەن كىشى تەرىپىدىن بېرىلگەن شەرھىسى تاڭ سۇلالىسىدىن كېيىن يوقىلىپ كەتكەن، يېقىنقى مەزگىللەردە دۇنخۇئاڭ، تۇرپان ۋە سىقىملىرىدە قايتىدىن بايقالدى. بۇ ئىككى جايدىكى نۇرغۇنلىغان قوليازما قالدۇقلىرىنى ئۆز ئارا بىرلەشتۈرگەندە «مۇھاكىمە ۋە بايان» نىڭ 20 بايىنىڭ ئىچىدىكى 11 بايىنىڭ «جېڭ ھەزرەتنىڭ شەرھىسى» نىڭ ھەممىسى ياكى بىر قىسمى ئىكەنلىكىنى كۆرۈۋالغىلى بولىدۇ. 1967 - يىلى تۇرپاننىڭ ئاستانە قەبرىستانلىقىنىڭ 363 - نومۇرلۇق قەبرىدىن تاڭ دەۋرىدە كۆپۈرۈلگەن قوليازما يېزىقى پارچىلىرى قېزىۋېلىندى، ئىككى يېرىدە تېزىس قالدۇرغان: «جىڭلۇڭنىڭ 4 - يىلى (710 - يىلى) 3 - ئاينىڭ 1 - كۈنى ئۆزلۈكىدىن ئۆگەنگۈچى موللام بۇ تىيەنشۇ»، «غەربىي ئايماق ئىدىقۇت ئايىمىقىنىڭ نىڭجياڭ مەھەللىسى ھەقدادەن موللام بۇ تىيەنشۇ 12 - يىلى»، بۇ دۇنخۇئاڭدىن تېپىلغان ئېنىق يىل دەۋرى بار ۋە سىقىملەردىن 280 يىل بۇرۇن يېزىلغان. ئەسلى جىلد نۇرغۇنلىغان كەندىردىن ياسالغان ۋاراقلارغا يۆتكەلگەن، قېزىۋېلىنغاندا جىلدىنىڭ ئاستى تەرەپلىرى تىتىلىپ كەتكەن. ھەر بىر قۇرنىڭ خەتلىرى تولۇق، جىلدىنىڭ ئاخىرىغا ئىزاھات بېرىلگەن بولۇپ، شۇنىڭغا قارىغاندا كۆچۈرۈلىشىنىڭ «مۇھاكىمە ۋە بايان. جېڭ ھەزرەتنىڭ شەرھىسى» نىڭ ئالدىنقى بەش بابى ئىكەنلىكى مەلۇم. بۇنىڭ ئىچىدە، جىلدىنىڭ باش قىسمىدىكى «ئۆگەنمەك» دېگەن بابى تىتىلىپ كەتكەن بولۇپ، تولۇق ئەمەس. «يۇرتدارچىلىق رەۋىشلىرى» بايىنىڭ بىر قىسمى ۋە «سەككىزدىن سەككىز قاتارلىق ئۆسۈل»، «رەھىمدىللىك»، «گۇڭجىچاڭ» قاتارلىق ئۈچ بايىنىڭ ھەر بىرى بايىنىڭ تېما ئاستىدا «كۆڭۈزنى پەقىر جېڭ ھەزرەت شەرھىلەيدۇ» دەپ يېزىپ قويۇلغان. بۇ تىيەنشۇنىڭ كۆچۈرمىسى مەدرىسەلەرنىڭ تالىپلىرىغا بېرىلگەن تاپشۇرۇق بولۇپ، موللاملار كۆرۈپ

يىدا ساقلىنىۋاتىدۇ. چەت ئەللەرگە ئېلىپ چىقىپ كېتىلگەنلىرى ئاساسلىقى لوندوندىكى بۈيۈك بىرتانىيە كۈتۈپخانىسى، ياپونىيەنىڭ كىيوتو شەھىرىدىكى تاشۇ-تاشۇ ئۇنىۋېرسىتېتى قاتارلىق جايلاردا ساقلىماقتا. ۋە سىقىملەرنى ئۆلگۈچىلەر بىلەن بىرگە دەپنە قىلىش شۇ دەۋرنىڭ ئادىتى بولغان بولۇشى ياكى ۋە سىقىملەر ئۆلگۈچى بىلەن مۇناسىۋەتلىك بولۇشى مۇمكىن. مەسىلەن، كىيىم - كېچەك ۋە ئارغاق، گۆر خېتى، تۆھپە خاتىرىسى، نەسەبنامىسى، ئۆي خەتلىرى، مەكتۇپ قاتارلىقلار؛ ۋە ياكى ۋە سىقىملەردىن ياشالغان باش كىيىم، كەمەر، ئاياغ، ئۆتۈك، پوتقان - كۆرىپ، لەھەت ساندۇقى قاتارلىقلار بىلەن بىللە دەپنە قىلىنغان. قەبرىدىن ئېلىپ چىقىش داۋامىدا تىتىلىپ كەتكەن بولسىمۇ، قايتا قۇراشتۇرۇش ئارقىلىق ئوقۇپ چىقىلى بولدى. ۋە سىقىملەرنىڭ يىل دەۋرىنىڭ ئەڭ بۇرۇنقىلىرى لياڭ سۇلالىسى شېڭجېڭنىڭ 11 - يىلى (367 - يىلى)، ئەڭ كېيىنكىلىرى تاڭ سۇلالىسى دائىمىنىڭ 7 - يىلى (772 - يىلى) غا توغرا كېلىدۇ. يىل دەۋرى ئېنىق بولمىغان ياكى يىل دەۋرى يوقىلىپ كەتكەن ۋە سىقىملەرنى يىلنامە ۋە سىقىملىرىدىكى تەرتىپلەر ياكى مەزمۇنلار بىلەن سېلىشتۇرۇپ، بايقالغان بارلىق يىلنامە ئاساسىدا تىقىملەر (قەبرى ئەزكىرىلىرى) ھەمدە باشقا سېلىشتۇرما يۇمۇرلارغا ئاساسلىنىپ ئۇلارنىڭ يىل دەۋرىنى بېكىتىپ چىقىشقا بولىدۇ. ئۇنى ئاساسەن ئۈچ دەۋرگە بۆلۈشكە بولىدۇ: 16 بەگلىكنىڭ ئالدى - كەينىدىكى ئالدىنقى لياڭ، ئاۋۋالقى چىن، كېيىنكى لياڭ، غەربىي لياڭ، شىمالىي لياڭ دەۋرىدىكى ئىدىقۇت بەگلىكى دەۋرى (كېيىن بولغاندەك 460 - يىلىغىچە)؛ ئىدىقۇت خانلىقى دەۋرى (460 - يىلىدىن 640 - يىلىغىچە) ۋە چۇ جەمەتى ئىدىقۇت دەۋرىگىچە (499 ~ 640) بولغان دەۋرلەرنى ئاساس قىلىدۇ؛ تاڭ سۇلالىسى غەربىي ئايماقلار دەۋرى (640 - يىلىدىن كېيىن). IV ~ VII ئەسىرلەردىكى ئىدىقۇتنىڭ سىيا-سىي، ئىقتىسادىي، ھەربىي ئىشلىرى، مەدەنىيەت - مائارىپ، دىن، مىللەتلەر مۇناسىۋىتى قاتارلىق تەرەپلەرنى ئەكس ئەتتۈرۈپ بېرىدۇ. بىر قىسىم چوڭراق تارىخى ۋە قەلەر بىلەن مۇناسىۋەتلىك بولغان دۆلەت ئىچىدىكى داڭدار شەخسلەر ۋە ۋە قەلەرنىمۇ، مەسىلەن، تاڭ سۇلالىسىنىڭ ئېكىنزارنى تەڭ تەقسىم قىلىش تۈزۈمى، ئاستاننىڭ ھەربىي تۈزۈمى قاتارلىق غەربىي يۇرتتا ناھايىتى تەپسىلىي يولغا قويۇلغان تەرەپلەرنى، ئاۋام ئىچىدە يۈز بەرگەن دەتالاشلارنى، مەسىلەن، سو-دا سېتىق، ئىجارە بېرىش، قەرز ئېلىش توختامى

مۇيەسسەر بولغان. كېيىنچە ئاۋام خەلققە تەدرىجىي ئو- مۇلاشقان.

ماھايانا مەزھىبى ھىنايانا مەزھىپىنىڭ گورنىنى ئالغان ئەڭ دەسلەپتە بۇددا دىنىنىڭ بىر قىسىم مەز- ھەپلىرى تارقىلىپ كىرگەن بولۇپ، كېيىن روناق تاپ- قان ماھايانا مەزھىبى ھىنايانا مەزھىپىنى كەمسىتكەن. ھىنايانا بۇددىزىمىنىڭ قارشىچە، ساكىيامونى قاتتىق ئى- جادەت ئارقىلىق ئازابلاردىن قۇتۇلۇپ ئەۋلىيا بولغان، شەخىنىڭ يەككە ئەخلاقىي پەزىلەت تەربىيىسىگە ئالاھى- دە ئەھمىيەت بەرگەن، شەخىي ئازابلاردىن قۇتۇلۇپ ئارخاتلىق مەرتىۋىسىگە ئېرىشكەن؛ ئۇنىڭ ئاساسلىق كالاىلىرى تۆت قىسىملىق «ئاگاما سۇتراسى» دۇر. مىلادىيە 1 ئەسىرنىڭ ئالدى - كەينىدە ماھايانا مەزھى- چى قەندىھار رايونى (بۈگۈنكى پاكىستاننىڭ راۋالپىندى رايونى) دا شەكىللىنىپ ئەۋج ئالغان، غەربىي يۇرتتىكى ھەرقايسى جايلارمۇ بارا - بارا ئۇنىڭغا ئېتىقاد قىلىشقا قاراپ يۈزلەنگەن. ماھايانا مەزھىبى بولسا بۇدداستۇئا ھەممىگە قادىر ئىلاھتۇر، باقىي دۇنيانىڭ ھەممە يېرىدە سانسىزلىغان قۇدرەتلىك بۇدداستۇئا مەۋجۇت دەپ قاراپ، ئالتە خىل دەرىجىنى مەزمۇن قىلغان بۇدداستۇئا يولىنى تەرغىب قىلغان. نېرۋاناغا يېتىش يولىدا ئارخاتلىق مۇقامىغا يېتىشنى ئەڭ يۈكسەك نىشان قىلغان. بۇ خىل سىرتتىن كىرگەن دىن بىلەن يەرلىكتە ئەزەلدىن بار بولغان مەنىۋى مەدەنىيەت بىرىكىپ ئاۋام ئىچىگە تېخىمۇ چوڭقۇر يىلتىز تارتىپ، كەڭ ئاۋام خەلقىنىڭ ئېتىقاد قىلىشىغا ئېرىشكەن. غەربىي دىيار يىپەك يول- لىنىڭ مۇھىم قاتناش تۈگۈنى بولغانلىقى ھەمدە كۆپ خىل مىللەت بىرلىكتە ئولتۇراقلاشقان جاي بولغىنى ئۈچۈن بۇددا دىنىنىڭ نوملىرىنى تەرجىمە قىلىش ئىش- لىرىدىمۇ ئەۋزەللىكلەرگە ئىگە بولۇپ، نۇرغۇن تەرجىم- مانلار، بۇدداشۇناسلار يېتىشىپ چىققان.

تۆت چوڭ بۇددا دىنى مەركىزى بۇددا دىنىنىڭ تارقىلىشى ۋە تەرەققىياتىغا ئەگىشىپ غەربىي يۇرت تەۋەلىكىدە سۇلى، كۇسەن، ئۇدۇن، ئىدىقۇت قاتارلىق مەشھۇر بۇددا مەركەزلىرى شەكىللەنگەن بولۇپ، ئۇلارنىڭ ئىچىدە ئۇدۇن بىلەن كۇسەن جاھانغا مەشھۇر- دۇر. ئۇدۇن بولسا جۇڭگو ماھايانا مەزھىپىدىكى بۇددا دىنىنىڭ مەركىزى. ئوتتۇرا تۈزلەڭلىكتىكى نۇرغۇنلى- غان ماھايانا نوملىرى، مەسىلەن، شەرقىي جىن دەۋرىد- دە ئەۋج ئالغان «يالتىراغلىق نېرۋانا سۇتراسى»، «ئالتۇن يالتىراغلىق نېرۋانا سۇتراسى»، «نۇردەك يول- رۇق نېرۋانا» ھەمدە «ۋىمىلاكرتى سۇترا»، «بۇدداست- ۋانىڭ ئالدىدا تۆۋە - ئىستىغپار ئېيتىپ گۇناھىنى

بولۇپ قايتۇرۇپ بېرىلگەن. يەنە ئۇنىڭ خالىغان جايلى- رىغا بىر نەرسىلەر يېزىلغان، مەزمۇنى «مىڭ خەتلىك تېكىست»، «12- ئاينىڭ 3 - كۈنىدە سۆزلەنگەن دەرسلىك» ھەمدە ئالتە قۇرلۇق بەش سۆزلۈك ئېسىل نەزمە قاتارلىقلار بار، بۇنىڭدىن باشقا «جىڭلۇڭنىڭ 4- يىلى 5 - ئاي» دېگەندەك يىلنامىمۇ بار. جۇڭگو ئىچ- تىمائىي پەنلەر ئاكادېمىيىسىنىڭ ئارخېئولوگىيە تەتقى- قات ئورنى «تاڭ سۇلالىسى جىڭلۇڭنىڭ 4 - يىلى يېزىلغان قوليازما «مۇھاكىمە ۋە بايان» نىڭ جېڭ ھەزرەت تەرىپىدىن بېرىلگەن شەرھىسىنى تەتقىقلاش خاتىرىسى» قاتارلىق ماقالىلەرنى ئېلان قىلدى. گو- رو بۇ جىلدنىڭ ئاخىرىغا خالىغانچە يېزىپ قويۇلغان شېئىرلار ھەققىدىمۇ تەتقىقات ئېلىپ باردى.

تۆت موڭغۇل يېزىقىدىكى تارىخىي ۋەسىقە- لەر زاپاھەندىدا تەرىپىدىن تۆت موڭغۇل يېزىقى ئىختىد- را قىلىنغاندىن كېيىن، ئويراتلار بۇ يېزىق ئارقىلىق نۇرغۇنلىغان تارىخىي ۋەسىقىلەرنى قالدۇرغان. بۇنىڭ ئىچىدە ئاساسلىقى راتىئابادىرنىڭ «زاپاھەندىدا تەر- جىمىھالى»، جاپانشارابونىڭ «ئويراتلارنىڭ تارىخى»، باتۇر ئۇباشچىيۈمەننىڭ «ئويراتلار تارىخى» ھەمدە «قالماق خانلىرىنىڭ قىسقىچە تارىخى»، «خورلۇق تا- رىخى»، «چىڭگىزخان خانلىق ئوردىسى ۋارىسلىرىنىڭ تارىخى»، «ئۇنايىن سۇجۇكتۇ كونا تۇرغۇنلىرى بىلەن يېشىل تېچلىقتۇ تېڭى تۇرغۇت خانلىرى، نوپانلارنىڭ شەجەرىلىرى»، «ئۇنايىن سۇجۇكتۇ كونا تۇرغۇنلىرىد- ىنىڭ جەنۇبىي خانلىقلىرىنىڭ شەجەرىسى» (خاتۇنلارمۇ قىستۇرۇپ قويۇلغان)، «ئۇنايىن سۇجۇكتۇ كونا تۇرغۇنلىرىنىڭ شىمالىدىكى خانلىرى، جاساقلىرى، تەيجىلىرىنىڭ شەجەرىسى» قاتارلىقلار بار. بۇلار ئوي- راتلارنىڭ سىياسىي، ئىقتىسادىي، تارىخى، مەدەنىيە- تى، دىنى، تىلى قاتارلىق تەرەپلەرنى تەتقىق قىلىشتىد- ىكى مۇھىم ماتېرىياللار بولۇپ، جۇڭگو، رۇسىيە، ياپونىيە قاتارلىق دۆلەتلەرنىڭ ئىلىم ئەھلىلىرى تەرى- پىدىن پايدىلىنىپ كېلىنىۋاتىدۇ.

غەربىي يۇرتتىكى بۇددا دىنى بۇددا دىنى ھىند- دىستاندىن تارقالغان. مىلادىنىڭ ئالدى - كەينىدە ئال- دى بىلەن ئۇدۇن (خوتەن)، ئىئاندىن سۇلى (قەش- قەر)، كۇسەن (كۇچا)، ئاڭنى (قاراشەھەر ئەتراپىدە- كى جايلار)، ئىدىقۇت (تۇرپان) قاتارلىق جايلارغا تارقالغان. ئەڭ دەسلەپتە پادىشاھ ئاقسۆڭەكلەر قاتلىد- ىنىڭ ھىمايىسىگە ئېرىشىپ، ئۇلارنىڭ قەدىرلىشىگە

ئاتەش دىنى قەدىمىي دۇنياۋى دىن. پاراقۇچىدىن سىنىڭ نامى بىلەن زور ئاستىر دىنى دەپمۇ ئاتالغان، يەنە نەزىر تىلاۋەت قىلغاندا ئۇزاق مۇددەت ئوت يېقىلىپ ئۆچۈرۈلەيدىغان بولغاچقا ئوتقا چوقۇنىدىغان دىن دەپمۇ ئاتىلىدۇ. جۇڭگولۇقلار ساما تەڭرىسىنى «ئاتەش ئىلاھى» دەپ يازغان. بۇ جەنۇبىي ۋە شىمالىي سۇلالىلەر دەۋرىدىكى «يۇ پۈتۈنلىرى» دە ئۇچرايدۇ. بۇ خەت توغرىسىدا سۆز ئېچىشقا توغرا كەلمە ئۇنى تاڭ سۇلالىسىدىكىلەر تەرىپىدىن ئىختىرا قىلىنغان دېيىشكە بولىدۇ. مىلادىدىن بۇرۇنقى VI ئەسىردە ئىراندا پەيدا بولغان ياخشىلىق بىلەن يامانلىقتىن ئىبارەت ئىككى خىل ئىدىيە ھەققىدىكى تەلىمات ئوتتۇرىغا قويۇلغان بولۇپ، ئارخۇرا مازداغا ئېتىقاد قىلاتتى. مىلادىدىن بۇرۇنقى IV ئەسىردە پارس (ئىران) لارنىڭ ئاخىمېند سۇلالىسى بۇ دىننى دۆلەت دىنى قىلغان. ئاتەش دىنىنىڭ غەربىي يۇرتتا تارقىلىشى پارس مەدەنىيىتىنىڭ كېڭىيىشى بىلەن تەڭ قەدەمدە راۋاجلانغان بولۇپ، غەربىي يۇرتتىكى سوغدىلار بۇزۇن قوبۇل قىلغان بولۇشى مۇمكىن، تاڭ دەۋرىدىمۇ غەربىي يۇرتتا ئاتەش دىنى تازا گۈللەنگەن. سۈلى (بۈگۈنكى قەشقەر)، ئۇدۇن قاتارلىق جايلاردا ئاتەش دىنى بۇددا دىنى بىلەن تەڭ راۋاجلانغان. ئېۋىرغول (قۇمۇل) دا ئاتەش دىنى ئىبادەتخانىلىرى بولغان. تۇرپاندىن قېزىۋېلىنغان ۋەسقىلەردىمۇ ئاتەش دىنىنىڭ تارقىلىشىغا ئائىت مەزمۇنلار بار. كېيىنچە ئىسلام دىنىنىڭ تارقىلىشىغا ئەگىشىپ تەدرىجىي يوقىلىپ كەتكەن، بىراق بۈگۈنكى كۈنگە كەلگەندە ئاتەش دىنىنىڭ نورۇز بايرىمى ھەمدە ئوتقا چوقۇنۇش ئادەتلىرى شىنجاڭدىكى بەزى مىللەتلەر ئارىسىدا ساقلىنىپ كەلمەكتە.

نېستورى دىنى خرىستىئان دىنىنىڭ نېستورى مەزھىبى. «نېس» نىڭ مەنىسى بۈيۈك، چوڭ دېگەنلىك بولىدۇ. نېستورى دىنى بولسا بۈيۈك دىن دېگەنلىكتۇر. تاڭ سۇلالىسى جېنگۈۋەننىڭ 9 - يىلى (635 - يىلى) سۈرىيىلىك نېستورى مۇخلىسلىرىدىن ئاروپىن قاتارلىقلار چاڭئەنگە كېلىپ دىن تارقىتىپ ئىبادەتخانا سالغان. پادىشاھ ۋۇزۇڭ بۇددا دىنىنى چەكلىگەندىن كېيىن بىر مەھەل يوقالغان. يۈەن سۇلالىسى دەۋرىدە قايتىدىن ئوتتۇرا تۈزلەڭلىككە تارقىلىپ، كاتولىك دىنى بىلەن قوشۇپ «ئېركېئون دىنى» دەپ ئاتالغان. يېقىنقى دەۋرلەردە تۇرپاندا بايقالغان نېستورى دىنى ئىبادەتخانىسىنىڭ خارابىسى، تام رەسىملەر ۋە ئۇيغۇر يېزىقى قاتارلىق كۆپ خىل يېزىقتىن يېزىلغان نېستورى

خالىم قىلدۇرغۇچى نوم» قاتارلىق نەچچە ئونلىغان نوم كالاڭلىرىنىڭ ھەممىسى دېگۈدەك ئۇدۇندىن كەلگەن، «بۇددا ۋە تەمسەكە - مەھاۋىيېۋىيە سۇترا تەپسىراتى» نىڭ 50 جىلدى ۋە 80 جىلدىلىق تەرجىمىسىمۇ ئۇدۇندىن كەلگەن. داڭلىق تەرجىمانلاردىن دىيانبانو، شىكشانەندە قاتارلىقلار بار. كۈسەن خېلى بىر دەۋرلەرگىچە ھىنايانا مەزھىپىگە ئېتىقاد قىلغان، بىر قىسمى ياكى ھەممىسى دېگۈدەك تەرتىپلىك راۋاجلانغان دېيىشكە بولىدۇ. دىنىي دەستۇرلارنى ساقلاپ رەتلەش، قاتتىق نىزاملارنى بېكىتىش، تەبىرىي يېرىش قاتارلىقلار ناھايىتى ياخشى راۋاجلانغان بولۇپ، ئىلمىي خادىملارمۇ نۇرغۇن ئىدى. ئاتاقلىق بۇدداشۇناس، تەرجىمان كومىتېر راجىۋا بۇددا نوملىرىدىن 35 بۆلۈم 294 جىلد تەرجىمە قىلىپ جۇڭگودا بۇددا ئىلمىي مەزھەپلىرىگە نەزەرىيەۋى ئاساس ياراتقان. بۇددا دىنىنىڭ ئەۋج ئېلىشى بىلەن ئۇنىڭ شەرىھى مىزانلىرى، قائىدە - يوسۇنلىرى خەلق ئىچىدە چوڭقۇر يىلتىز تارتىپ، ئاۋامنىڭ كۈندىلىك تۇرمۇشىغا تەسىر كۆرسىتىشكە باشلىغان. ھەرقايسى جايلاردا كەڭ كۆلەمدە بۇددا مۇنارلىرىنى، ئىبادەتخانىلارنى، ھەيۋەتلىك بۇددا ھەيكەللىرىنى ياساپ، رەڭدار تام رەسىملىرىنى سىزىشقا باشلىغان. ئۇدۇننىڭ ئۆزىدىلا شەھەر سېپىلى ئالدىدا مۇنارلار قوپۇرۇلغان. چوڭراق بۇتخانىلاردىن 14ى بار بولۇپ، كىچىكلىرى سان - ساناقسىز ئىدى. كۈسەندىكى بۇتخانىلار يۈزگە يېتەتتى، تولمۇ كۆركەم قىلىپ سېلىنغانىدى. بۇددا ھەيكەللىرى ھەيكەلتىراشلارنىڭ قولى بىلەن چىرايلىق ياسالغان. بۇددا نىزاملىرى سۈرلۈك ئوقۇلۇپ، بۇدداغا ئاتاپ نەزىر - چىراغلار قىلىنىپ تۇراتتى. ھەرقايسى جايلاردا داغدۇغىلىق ئۆتكۈزۈلىدىغان بۇت يۇيۇش پائالىيەتلىرى ۋە نەزىر قىلىش پائالىيەتلىرى كەڭ ئاۋامنىڭ چوڭ بايرىمى ھېسابلىناتتى. ھازىرغا قەدەر ساقلىنىپ قالغان بۇتخانا خارابىلىرى، قىيالارغا ئويۇلغان غارلار گەرچە نۇرغۇن قېتىم چەت ئەللىكلەرنىڭ تالان - تاراج قىلىشلىرىنى باشتىن كەچۈرگەن بولسىمۇ، يەنىلا ئىلگىرىكى ھەيۋىتىنى نامايان قىلىپ تۇرۇپتۇ.

بۇددا دىنىنىڭ ئورنىنى ئىسلام دىنىنىڭ ئىگىلىشى بۇددا ئېتىقادى ۋە ئۆرپ - ئادەتلىرى غەربىي يۇرتتا مىڭ يىلدىن ئارتۇق داۋام قىلدى. X ئەسىرگە كەلگەندە ئۇنىڭ ئورنىنى ئىسلام دىنى ئىگىلەشكە باشلىدى. ئالدى بىلەن سۈلى (قەشقەر) دە، ئاندىن ئۇدۇن، كۈسەن، ئاڭنى، ئىدىقۇت قاتارلىق جايلارغا تارقىلىپ، ئاخىرى پۈتۈن شىنجاڭدا ھۆكۈمرانلىق ئورۇنغا ئۆتتى.

مى قەدىمكى ئۇيغۇر يېزىقى، سوغدى يېزىقىدا پۈتۈلگەن ۋەسىقىلەرنىڭ قالدۇقلىرى بولۇپ، ئاساسلىق بۈگۈنكى تۇرپان، خوتەن قاتارلىق جايلاردىن تېپىلغان. تالكا سۇ-لالىسى كەيپىڭنىڭ 5 - يىلى (840 - يىلى) ئۇيغۇر-لار غەربكە كۆچكەندىن كېيىن مانى دىنى بىلەن بۇددا دىنى تەڭ مەۋجۇت بولۇپ تۇرغان. سۇڭ سۇلالىسىدىكى ۋالىك يەندىنىڭ «غەربكە قىلىنغان ئەلچىلىك سەپىرى خاتىرىسى» دە ئىدىقۇت ئۇيغۇر ھېلىدە «مانى ئىبادەتخا-نسىمۇ، پارىلىق دىنىي مۇخلىسلارمۇ بار بولۇپ، ھەرقايسى ئۆز دىنىنىڭ شەرىئەتلىرى بويىچە ئىش كۆرىدىكەن» دەپ قەيت قىلىنغان.

ئىسلام دىنىنىڭ شىنجاڭغا تارقىلىشى ئىسلام دىنى VI ئەسىرنىڭ باشلىرىدا ئەرەب يېرىم ئارىلىدا بارلىققا كەلگەن. VIII ئەسىردە ئەرەبلەر ئوتتۇرا ئاسىيا رايونلىرىنى ۋە غەربىي يۇرتنى بويسۇندۇرغان. X ئەسىرنىڭ باشلىرىدا قاراخانىيلار سۇلالىسىنىڭ خانى سۇلتان سۇتۇق بۇغراخان ئىسلام دىنىغا بەيئەت قىلغان، بۇ ئىسلام دىنىنىڭ غەربىي يۇرتقا تارقىلىشىنىڭ باشلىنىشىدىن دېرەك بېرىدۇ. سۇتۇق بۇغراخان ۋە ئۇنىڭ ۋارىسلىرى ھۆكۈمرانلىق كۈچىگە تايىنىپ ئىسلام دىنىنى كۈچەپ تارقاتقان. كېيىن جۇ سۇلالىسى شىيەندېنىڭ 7 - يىلى (960 - يىلى) بۇ ئەلدىكى ئىككى يۈز مىڭ ئۆيلۈك تۈرك ئاھالىسى ئىسلام دىنىغا بەيئەت قىلغان. شۇنىڭ بىلەن، قاراخانىيلار دۆلىتى بىلەن ئۇدۇن بۇددا دۆلىتى ئوتتۇرىسىدا ئۇرۇش باشلىنىپ، قايتا - قايتا تىرىشىش ئارقىلىق سۇڭ سۇلالىسىنىڭ پادىشاھى جېنژۇڭ جىڭدېنىڭ 3 - يىلى (1006 - يىلى) قاراخا-نىيلار قوشۇنى ئۇدۇننى ئىگىلىگەن. ئىسلام دىنىمۇ شۇنىڭ بىلەن بىرگە غەربىي يۇرتتىكى بۇددا دىنىنىڭ مەركىزى بولغان ئۇدۇنغا كېڭەيگەن.

كېيىنكى دەۋرلەردە غەربىي يۇرتتىكى ئىدارە قىلغان كىدانلار بىلەن موڭغۇللار ھەرقايسى دىنىي مەزھەپلەر-گە كەڭ قوللۇق بىلەن مۇئامىلە قىلغان. چىڭگىزخان چوڭ سەركەردىسى جەبەنى نايمان خانى كۈچلۈكنى بوي-سۇندۇرۇشقا ئەۋەتكەندە ئىسلام دىنى ۋە باشقا دىنلارنى ئوخشاشلا قوغداش ئاساسىدا يارلىق چۈشۈرگەن. شۇ سەۋەبتىن موڭغۇللار ۋە يۈەن سۇلالىسى دەۋرلىرىدە غەربىي يۇرتتا ئىسلام دىنى بۇددا دىنى ۋە خىرىستىئان دىنى بىلەن تەڭ مەۋجۇت بولۇپ تۇرغان. تىنچلىق شارائىتىدا ئىسلام دىنى جەنۇب ۋە شىمالغا قاراپ تارقى-لىشقا باشلىغان. جەنۇبتا چەرچەن قاتارلىق جايلارغا، شىمالدا ئاقسۇ قاتارلىق جايلارغا كېڭەيگەن. ئىلى دەر-

رى دىنى ۋەسىقىلىرى ئېستورى دىنىنىڭ غەربىي يۇرتقا تارقالغان دەۋرىنىڭ تەخمىنەن VI ئەسىرنىڭ باشلىرى ئىكەنلىكى، ئوتتۇرا تۈزلەڭلىك، سۇلى (بۈگۈنكى قەشقەر) قاتارلىق ئېستورى دىنىغا تەۋە 25 رايون ئىل-چىدىكى 19 - رايون ئىكەنلىكىنى ئىسپاتلايدۇ. يۈەن سۇلالىسى دەۋرىدە ماركوپولو غەربىي يۇرتتىن ئۆتكەندە ھەممە يەردە ئېستورى دىنى ئىبادەتخانىلىرىنى ۋە مۇخ-لىملىرىنى ئۇچراتقان. بۇ جايلار ئېستورى دىنىنىڭ جۇڭگو ۋە غەربىي يۇرتقا تارقىلىشىنىڭ تارىخىي بېشار-تى ھېسابلىنىدۇ.

مانى دىنى ئىراندىكى تىگر دەرياسى بويىدا تۇغۇلۇپ بايلىدا ياشاپ ئۆتكەن مانى (216~277) دېگەن كىشى تەرىپىدىن ئىجاد قىلىنغان. قەدىمكى دۇن-ياۋى دىنلارنىڭ بىرى. بۇ دىننى ئاتەش دىنى، بۇددا دىنى ۋە خىرىستىئان دىنىنىڭ شەرھلىرىدىن يۇغۇرۇلۇپ چىققان دىن دەيدىغان قاراش بار. ئۇ «ئىككى مەنبە تەلىماتى» ۋە «ئۈچ زامان تەلىماتى» نى تەشەببۇس قىلىدۇ. ئاتالمىش «ئىككى مەنبە تەلىماتى» بولسا تەڭ-رى بىلەن ئالۋاستى تەڭ مەۋجۇت بولۇشتەك ئىككى مەنبەلىك دىنىي ئەقىدە بولۇپ، ئۇ ئەڭ ئالىي يورۇق-لۇق تەڭرىسى بىلەن قاراڭغۇلۇقتىكى ئالۋاستى تەڭ مەۋجۇت بولۇپ تۇرىدۇ، دەپ قارايدۇ. «ئۈچ زامان تەلىماتى» بولسا زاماننى ئۆتمۈش، ھازىر ۋە كەلگۈسى زامانلارغا بۆلىدۇ. ئۆتمۈش بولسا دۇنيا تارىخى بېسىپ ئۆتسىمە بولمايدىغان دەسلەپكى قاراڭغۇلۇق باسقۇچى، ھازىر بولسا يورۇقلۇق تەڭرىسى بىلەن قاراڭغۇلۇق ئالۋاستىلىرىنىڭ كۈرەش قىلىدىغان باسقۇچى، كەلگۈ-سى بولسا يورۇقلۇق ۋە قاراڭغۇلۇقنىڭ ئۆز ماكانغا قايتىش باسقۇچىدۇر. مىلادىيە 243 - يىلى مانى دىنى ئىراندا سامانىيلار سۇلالىسىنىڭ دۆلەت دىنى قىلىن-غان، بىر مەھەل ئۈچ ئەللىپ مۇقىم دىنىي تەشكىلات ئاپپاراتلىرىنى قۇرۇپ چىققان. كېيىن ئاتەش دىنى قايتا گۈللىنىپ، 772 - يىلى 2 - ئاينىڭ 26 - كۈنى مانى مىخلاپ ئۆلتۈرۈلۈپ تېرىسى سويۇۋېلىنغان، مۇ-رىتلىرى باشقا جايلارغا قېچىپ بېرىپ دىن تارقىتىشقا باشلىغان. شەرقتە غەربىي يۇرت چۆللۈكىنىڭ شىمالى ۋە ئوتتۇرا تۈزلەڭلىك قاتارلىق جايلارغىچە تارقىلىپ كېيىن چەكلەنگەن. ھازىر ساقلىنىپ قالغان مانى دىنى ۋەسىقىلىرى ئىچىدە ئاز بىر قىسىم خەنزۇ يېزىقتا پۇ-تۈلگەن كالاملار، مەسىلەن، «زەرۋان پەرىشتە مىزان رەسمىيەتلىرىنىڭ قىسقىچە تەپسىراتى» ھەمدە «كەلگۈ-سى زامان مەدھىيىسى» قاتارلىقلاردىن باشقا كۆپ قىس-

لىدىغان دىنىي پەرەزى، سۈنئەت ۋە تۇرمۇشتىكى دىنىي تەقىبىلەر شىنجاڭدىكى مۇسۇلمانلار ئىچىدە تەدرىجىي ئەنئەنىگە ئايلانغان. ھەرقايسى مۇسۇلمانلارنىڭ روزى-راىمزان، ھېيت - بايرامللىرى، ئەدەپ - ئەخلاق، توي - نۆكۈن، ئۆلۈم - يېتىم، يېمەك - ئىچمەك، كىيىم - كېچەك ئادىتى قاتارلىق تەرەپلەردىمۇ نىسبەتەن مۇقىملاشقان شۇنداقلا ھەرقايسى مىللەتنىڭ تۈر-مۇش ئادىتىگە ئايلىنىپ ئۇزاق مۇددەت ساقلىنىپ كەلگەن.

كۈسەن تاشكېمىر سەنئىتى كۈسەن تاشكېمىرلىرى بۈگۈنكى باي ناھىيىسىدىكى قىزىل مىڭئۆي تاشكېمىرلىرىنى، كۈچادىكى قۇمتۇرا، سىمىم، قىزىل تاشكېمىرلىرىنى، توقسۇدىكى توغراق ئېقىن تاشكېمىرلىرىنى ئۆز ئىچىگە ئالىدۇ. ئۇ شىنجاڭدا ساقلىنىش دائىرىسى ئەڭ كەڭ، تام رەسىم سەنئىتى تولىمۇ ئىززەتچە بەدىئىي ئۇسلۇبقا ئىگە رايونلاردۇر. كۈسەن تاشكېمىرلىرىنىڭ ياسىلىش شەكلى: (1) مەركىزى ئۆڭكۈر شەكلىدە ئۆزگىچە بولۇپ، «كۈسەنچە ئۇسلۇب» دەپ ئاتالماقتا. چوڭ بۇت ھەيكەللىرى بار غارلارنىڭ ھەممىسى ئاساسلىق ئىستىقامەت قىلىدىغان جاي بولۇپ، مەركىزىي ساراينىڭ ئۈدۈل تېمىدىكى بۇت تەكچىلىرىگە كىچىك بۇتلارنىڭ ھەيكەللىرى قويۇلغان، ئەپسۇسلىنارلىقى ئاساسەن ۋەيران قىلىۋېتىلگەن. ئامالارنىڭ ھەممىسى يەرلىرىگە رەسىم سىزىلغان بولۇپ، ھازىر ساقلىنىپ قېلىنغانلىرى كۈسەن تاشكېمىر سەنئىتىنىڭ جەۋھىرى ھېسابلىنىدۇ. غارلار ئىچىدىكى تام رەسىملىرى ناھايىتى تۈجۈپلەپ سىزىلغان بولۇپ، مەزمۇنى ئىنتايىن مول. (2) مەركىزىي غارنىڭ تورۇسلىرىغا ئەرشىئەلەنگەن رەسىم سىزىلغان، ئوڭ، سول تەرەپلىرىنى تۆت ئەتراپقا كېڭەيتىپ كەن بولۇپ، تاغ چوققىلىرى بىلەن ئەرشىئەلا گىرەلەشكەن ئارقا كۆرۈنۈشتىكى باي شەكىللىك تەسۋىر چۈشۈرۈلگەن. باي شەكىللىك مەركىزىدە بۇدساتۋانىڭ ھەيكەللىرى ياكى شۇنىڭغا ئوخشاش سەۋەب - نەتىجەلىك مۇناسىۋەتلىك تەسۋىرلەنگەن كۆرۈنۈش چۈشۈرۈلگەن. كۈسەن تاشكېمىر سەنئىتىدە بۇنداق ئىككى خىل كۆرۈنۈش 130 پارچىدىن ئاشىدۇ، ئۇنى دۇنيادا تەڭداشسىز دېيىشكە بولىدۇ. (3) مەركىزىي غارنىڭ ئىككى يېقىغا تۆت چاسا شەكىلدىكى رەسىملەرگە بۇددا دىنىنى تارقىتىشنىڭ سەۋەبلىرى سىزىلغان. ئوڭ، سول ۋە ئارقا تاملارغىمۇ رەسىملەر سىزىلغان بولۇپ، بۇددا دىنىنىڭ نېرۋانا بىلەن مۇناسىۋەتلىك مەزمۇنلار دۇر. مەسىلەن، نېرۋانانىڭ ئازاب چېكىشى، كۈلپەت

ياسى بويىدىكى ئالمالىق (بۈگۈنكى قورغاس) ھاكىمىيىتى ئىسلام دىنىنىڭ شىمالدىكى تەرەققىياتىنىڭ ئاساسلىق بازىسى بولۇپ قالغان. شەرقىي چاغاتاي خانلىقىدىكى تۇغلۇق تۆمۈر بولسا شىنجاڭ رايونىدىكى ئىسلام دىنىغا ئالدى بىلەن بەيئەت قىلغۇچى شۇنداقلا موڭغۇللار ئارىسىغا ئىسلام دىنىنى تارقىتىشقا مۇۋەپپەقىيەت قازانغان. ئۇ 160 مىڭ چەدىرلىق موڭغۇلنى ئىسلام دىنىغا بەيئەت قىلدۇرغان، شۇنىڭ بىلەن ئىسلام دىنى كۈسەن بۇددا كۈچلىرىدىن غالىپ كېلىپ ئوڭۇشلۇق ھالدا كۈسەننىڭ شەرقىگە قاراپ كېڭەيگەن. تۇغلۇق تۆمۈرنىڭ ئوغلى خىزىرخان خوجانىڭ كۈچى بىلەن ئىدىئوتنى ئىگىلەپ ئىسلام دىنىنى تۇرپان رايونىغا كېڭەيتكەن. XVI ئەسىرنىڭ باشلىرىدا ئىسلام دىنى قۇمۇل رايونىغىمۇ تارقىلىپ بولغان. ئىسلام دىنىنىڭ غەربىي يۇرتتا بولۇپمۇ ئۇيغۇرلار رايونىدا تارقىلىشى ئاخىرى بېرىپ بۇددا دىنىنىڭ ئۇزاق مەزگىللىك ھاكىمىيەت ئورنىدا تۇرۇشىغا خاتىمە بېرىپ، ئۇنىڭ ئورنىنى ئىگىلەپ يەرلىك خەلقنىڭ بىرەنچىسى ئېتىقادىغا ئايلانغان ھەم شۇ رايونغا ھۆكۈمرانلىق قىلىۋاتقان موڭغۇللارنىڭ ئۇيغۇرلارغا ئاسسىمىلياتسىيە بولۇشىنى ئىلگىرى سۈرگەن.

مىڭ سۇلالىسىنىڭ ئاخىرى چىڭ سۇلالىسىنىڭ باشلىرىدا ئىسلام دىنى ئۆزبېك، قازاق، قىرغىز مىللەتلىرى ئارىسىدا تېز تارقىلىشقا باشلىغان. چىڭ ھۆكۈمىتى شىنجاڭنى بىرلىككە كەلتۈرگەندىن كېيىن ئىچكى ئۆلكىلەردىكى مۇسۇلمان خۇيزۇلارمۇ بۇ رايونغا كۆچۈشكە باشلىغان، شۇنىڭ بىلەن بىرگە ئىچكى رايونلاردىكى بۇرۇن شەكىللەنگەن ئىسلام ئېتىقادى، دىنىي مەزھەپلەر، دىنىي تۇرمۇش قائىدىلىرى قېلىپلاشقان كېيىنچە سالا، دۇڭشياڭ قاتارلىق مۇسۇلمان مىللەتلەرمۇ شىنجاڭغا كۆچۈشكە باشلىغان. ئۇنىڭدىن باشقا ئوتتۇرا ئاسىيا رايونلىرىدىن كۆچۈپ كەلگەن ئۆزبېك، تاتارلارمۇ شىنجاڭدىكى ئىسلام دىنىغا ئېتىقاد قىلغۇچى ئاساسلىق مىللەتلەرنىڭ بىرىگە ئايلانغان.

شىنجاڭ رايونىدىكى ئىسلام دىنىدا، تاجىك مىللىتى شىئە مەزھىپىنىڭ ئىسمائىلىيە مەزھىپىگە ئېتىقاد قىلغاندىن سىرت، باشقا كۆپ ساندىكى مۇسۇلمانلار سۈننىي مەزھىپىگە ئېتىقاد قىلغان بولۇپ، سۈننىي مەزھىپىنىڭ ھەنەفىيە مەزھىپىگە مەنسۇپ. ئۇنىڭدىن باشقا ئىسلام دىنىدىكى سوپىزىمنىڭ تەسىرىمۇ ئىنتايىن چوڭ بولۇپ، سوپىلار ئۇيغۇرلار ئارىسىدا «ئىشان»، خۇيزۇلاردا بولسا «سۈلۈك» دەپ ئاتالغان. يېقىنقى زامانلاردىكى ئىسلام دىنىدا مۇسۇلمانلار چوقۇم ئادا قىلىدىغان

نەغمىلىرىدىن ھۇزۇرلانغان» دېيىلگەن. شەرقىي جىن سۇلالىسى تەييۈەننىڭ 10 - يىلى (385 - يىلى) لۇگۇئاڭ غەربكە يۈرۈش قىلغاندا كۈسەن نەغمىلىرىدىن ھۇزۇرلانغان. سۈي سۇلالىسىنىڭ ئالدى - كەينىدە ئوتتۇرا تۈزلەڭلىككە سۈلى (بۈگۈنكى قەشقەر) نەغمىلىرى، ئارساڭ (بۈگۈنكى ئۆزبېكىستان جۇمھۇرىيىتى - نىڭ بۇخارا) نەغمىلىرى، سوغدىيانا (بۈگۈنكى ئۆزبېكىستان جۇمھۇرىيىتىنىڭ سەمەرقەنت) نەغمىلىرى، ياپپان (بۈگۈنكى قۇمۇل) نەغمىلىرى، ئېۋىرغول (كۈ - سەننىڭ شىمالىدىكى تاغ) نەغمىلىرى، لياڭجۇ (بۈگۈنكى كى گەنسۇنىڭ ۋۇۋېي) نەغمىلىرى قاتارلىق نەغمىلەر تارقالغان. سۈي - تاڭ نەغمىلىرى ئىچىدە ئوردا زىيا - پەت نەغمىلىرى تارقالغان. سۈي دەۋرىدىكى توققۇز بۆلۈملۈك نەغمىنىڭ تۆت بۆلۈمى غەربىي يۈرتنىڭ ئىدى. تاڭ سۇلالىسىنىڭ ئون بۆلۈملۈك نەغمىسىنىڭ «ئىدىر غۇت نەغمىسى» قاتارلىق بەش بۆلۈمى غەربىي يۈرتنىڭ ئىدى. چېلىنىدىغان سازلاردىن بەش تارلىق بەرباپ، غوڭقا، نەي، داپ، بالسان قاتارلىقلار بولغان. نەغمىلەرنىڭ تۈرى كۆپ، ئۇسۇلنىڭ تۈرى ھەرخىل بولغان. ئۇسۇللىرىدىن ئۇيغۇر شەش ئۇسۇلى، ئۇيغۇر سەكرىمە ئۇسۇلى، ئۇيغۇر پىرقىرىما - قاينام ئۇسۇلى، سۇل قاتارلىقلار بولغان. ئۇيغۇر شەش ئۇسۇلىنى تاڭ دەۋرىدە كۈسەنلىكلەر ئوتتۇرا تۈزلەڭلىككە تارقاتقان بولۇپ، ئۇنىڭ يالغۇز كىشىلىك، ئىككى كىشىلىك، كۆپ كىشىلىك ئوينىيدىغان تۈرلىرى بولغان. ئۇسۇل - لارنىڭ مەزمۇنى مول بولۇپ، يۈزنىڭ قىياپەت تەسۋىرىگە ئالاھىدە ئەھمىيەت بېرىلگەن. كىيىم - كىچەك - لىرى جۈلالىق، دوپپىلارغا ئۇسۇلغا چۈشكەندە ياغراق ئاۋاز چىقىرىدىغان مارجان قوڭغۇراقلار ئېسىلغان. قەزىل خۇرۇم ئۆتۈكلەر كىيىلىپ ئۇدارلار يارقىن ئىپادىلەنگەن. زەربەپ رەڭلىك قىزىل نىمچا كىيىپ پوتا باغلىۋالغان. ئۇسۇل ئاخىرلاشقاندا كىيىملىرى لەرزەن بېيىلغان. ئۇسۇلغا ناخشا تەڭكەش قىلىنغان. بۇنداق ئورۇنلىنىش سۇڭ دەۋرىگىچە داۋام قىلغان بولۇپ، ئۇسۇلچىلار ئۆمىكى، دەپ ئاتالغان. ئۇسۇلدا يەنە ئۇسۇل باشلاملىرىنىڭ دىئالوگلىرىمۇ بار ئىدى. ئۇيغۇر سەكرىمە ئۇسۇلىنىڭ ئۇدازى تېز بولۇپ، سەكرەش، مۇرەككەپ بولغان بويۇن قېقىشتەك ئالاھىدىلىكى بار ئىدى. تازا لەرزىگە يەتكەندە سەكرەۋېتىپ قۇيۇندەك پىرقىرايتتى. ئۇسۇل كىيىمى ئاساسەن بېشىغا قىرلىق دوپپا كىيىپ، ئۇزۇن تار پەشمەتنى پوتا بىلەن باغلاپ، پۇتغا مەسە كىيەتتى. ئۇيغۇر پىرقىرىما - قاينام ئۇسۇلى تاڭ سۇلالىسى كەيۈەننىڭ تىيەنباۋ

لىرى، چىدام - غەيرىتى دېگەندەك كۆرۈنۈشلەر. بۇنىڭ ئىچىدە، سامادا پەرۋاز قىلىپ يۈرگەن قوغدىغۇچى مۇئەككەللەرنىڭ رەسىمى ناھايىتى تەپسىسىز بولغان. تام رەسىملىرى «سەم چويلا» شەكلىدىكى سىزىقچىلار بىلەن كارىدورنىڭ ھەممە يېرىگە تۇتىشىدۇ. ئويما - قوپما ئۇسۇللىرى بىلەن ئارىلىشىپ ئىپادىلەنگەن ئويما - رازلارنىڭ چىرايى، مۇسكۇللىرى، كىيىم - كىچەكلىرىنىڭ رەڭلىرى، ئىنچىكە كۆك سىزىقچىلىرى بىلەن بەش ئەزانىڭ تومۇرلىرى تۇتاشتۇرۇلغان ئوبرازلار جادىلىق، قىياپىتى تولىمۇ تەپسىلىي سىزىلغان. كۈسەن ئاشكىمىر سەنئىتى ئىلگىرى - كېيىن بولۇپ قەندىھار مەدەنىيىتىنى ئۆز ئىچىگە ئالغان تۈر - لۈك مەدەنىيەت مەزمۇنلىرىدىكى سىرتنىڭ تەسىرىنى ئۆزىگە مۇجەسسەملىگەن بولۇپ، جۇڭگو مەدەنىيەت - سەنئەت خەزىنىسىنى بېيىتىشى ھەمدە غەرب - شەرق ئالاقىلىرىنى باغلاپ، بۇددا دىنى سەنئىتىنىڭ بارلىققا كېلىشىگە چوڭ تەسىر كۆرسەتتى ۋە مۇھىم رول ئوينىدى.

غەربىي يۈرت ناخشا - ئۇسۇل سەنئىتى بوستانلىق دۆلەتلىرىنىڭ نامى بىلەن ئاتالغان كۆي - نەغمىلەر. «غەربىي ئاستانە خانىرىلىرى» دە خەن سۇلالىسىنىڭ باشلىرىدا ئۇدۇن نەغمىلىرى ئوتتۇرا تۈزلەڭلىككە رايونلىرىغا تارقالغان، خەن گاۋزۇ بىلەن خانىكە - چى «7 - ئاينىڭ 7 - كۈنى كۆل بويىدا ئۇدۇن



غەربىي يۈرت ناخشا - ئۇسۇل سەنئىتى

دەۋرىدە ئوتتۇرا تۈزلەڭلىككە تارقىلىپ كىرگەن؛ ئۇس- سۇلچىلار كىگىز ئۈستىدە ئوڭ - سولغا قۇيۇندەك چۆرگىلىپ ئوينايتتى. غەربىي يۇرت ئۇسۇل - ئەقىمىلىرى ئوتتۇرا تۈزلەڭلىككە تارقالغاندىن كېيىن بىر مەھەل كىشىلەرنى ئۆزىگە قاتتىق جەلپ قىلىپ، چوڭ شۆھرەت قازانغان.

سۇمۇز سامۇز، سولۇز دەپمۇ ئاتالغان. غەربىي يۇرتتا ئوينىلىدىغان ئەنئەنىۋى ئۇسۇلدۇر. «كونا تاڭ - نامە. سوغدىيانە تەزكىرىسى» دە : «سۇمۇز 11 - ئايلاردا سوغۇق تىلەپ ئوينىلىدۇ، سۇ چېچىلىدۇ، ئۇ شادلىقنى بىلدۈرىدىغان چىللە ئۇسۇلى» دەپ خاتىرىلەنگەن. كۈسەن دىيارىدا بەكرەك ئەۋج ئالغان، كېيىن بولغاندىمۇ شىمالىي جۇ سۇلالىسى دەۋرىدە ئوتتۇرا تۈزلەڭلىككە تارقىلىپ ھەرقايسى جايلاردا شۆھرەت قۇچۇپ داڭق چىقارغان. ئۇنىڭدا ئاددىي ۋەقەلىك بولاتتى ۋە كۆپ خىل پېرسوناژلار ئوينايتتى. داپ - دۇمباقلار تەڭكەش قىلىناتتى، ئوينىغۇچى يۈزىگە نىقاب تاقاپ تەڭرى ياكى مەخلۇق سىياقتا ياسىناتتى. يۇرت ئارداپلاپ توختىماي يەتتە كېچە - كۈندۈز ئوينىلاتتى. يامانلىق - ياۋۇزلۇقلارنى قوغلاشتەك مەزمۇنغا ئىگە ئىدى. ئۇنىڭغا دۇمباق، داپ، بەرپاپ، بالىمان، غوغقا، نەي دېگەندەك سازلار تەڭكەش قىلىناتتى. سۇڭ دەۋرىگە كەلگەندىمۇ ئىدىقۇتتا يەنىلا بۇ خىل ئويۇن ساقلىنىپ ئوينىلىپ يۈرگەن. ھازىر تېپىلغان تارشا پۈتۈكلەردە بۇ ھەقتە ساقلىنىپ قالغان بەزى سۆز - ئىبارىلەر بار.

غەربىي يۇرت ئىياتىلىرى تىياتىر غەربىي يۇرتتا بىر قەدەر بۇرۇن پەيدا بولغان، جىن دەۋرىنىڭ ئاخىرقى مەزگىللىرىدە يېزىلغان «لىبېزى» دېگەن كىتابتا فونچاق تىياتىرىنى ئويناش ھەققىدە خاتىرىلەر بار. ئادەم رول ئېلىپ ئوينايدىغان تىياتىرلارنى دەسلەپتە نىقابلانغان ئادەم بىلەن نىقابلانمىغان ئادەم بىرلىكتە ئوينىغان. «كونا تاڭنامە. مۇزىكا تەزكىرىسى» دە، ئۇسۇللۇق تىياتىر دەسلەپتە غەربىي يۇرتتىن تارقالغانلىقى، ئۇنىڭدا دادىسىنى يولۋاس ئۆلتۈرگەن يىگىت. نىڭ سەككىز داۋان ئېشىپ دادىسىنىڭ جەستىنى تاپقانلىقى ۋە يولۋاسنى ئۆلتۈرگەنلىكى تەسۋىرلەنگەن، سەككىز پەردىلىك تىياتىر ئىكەنلىكى قەيت قىلىنغان. ھازىر قىزىلىنىڭ 163 - نومۇرلۇق غارىدا مۇشۇ تىياتىرنىڭ مەزمۇنى چۈشۈرۈلگەن تام رەسىم بار. سۈي - تاڭ دەۋرلىرىدە ئوتتۇرا تۈزلەڭلىككە تارقالغان بولۇپ، خەلق ئىچىدە ئومۇملىشىپ ئوردا ئىچىدە ئويناپ.

خان، كېيىن ياپونىيىگىچە تارقالغان. بۇددا دىنىنىڭ تارقىلىشى بىلەن بۇددا تىياتىرلىرىمۇ بىرگە تارقالغان. سانسكرىتچە يېزىلغان دراما «سارى بۇددا» نىڭ تەرجىمىسى ھالى «تەخمىنەن ۱ - ئەسىردە تارقىلىپ كىرگەن ۱ - ۴ ئەسىرلەردە ئاڭلىق مۇقەددەس ئاي ھەزرەت توغرىسى يېزىقىدا «مايتىرى سىمىت» درامىسىنى يازغان، X ئەسىردە قەدىمكى ئۇيغۇر تىلىغا تەرجىمە قىلىنغان. بۇنىڭدا بۇددا ساكيامونى بىلەن ئاغىرەت زامان بۇدداسىنىڭ كۆرۈشكەنلىكى بايان قىلىنغان. 1959 - يىلى قۇمۇلدا قەدىمكى ئۇيغۇر يېزىقىدىكى قوليازمىسى تېپىلغان، ئۇ جۇڭگودا ھازىرغا قەدەر ساقلىنىپ قالغان سەھنە ئەسەرلىرى ئىچىدە تارىخى ئەڭ يۇرۇقمىسى ھېسابلىنىدۇ. بۇ دراما يەرلىكلەر تەرىپىدىن ئۆزلەشتۈرۈلگەن، 27 پەردىلىك 110 پېرسوناژلىق، دېكوراتىۋ جىسى ۋە سەھنە سايمانلىرى بىرقەدەر مۇرەككەپ تىياتىر دۇر.

قۇمغا كۆمۈلگەن كىروران شەھىرى ھەققىدەدىكى رىۋايەت كىروراننى بەزى مۇتەخەسسسلەر قەدىمكى ئۇدۇن تىلىدىكى كىروران (Kroraina) نىڭ ئاھاڭ تەرجىمىسى بىلەن مۇناسىۋەتلىك، ئۇ پۈتكۈل تارىم ئويمانلىقىنىڭ جەنۇبىي گىرۋەكلىرىدىكى قۇمغا كۆمۈلۈپ كەتكەن قەدىمىي بوستانلىق شەھەرلىرىنىڭ تارىخىنى كۆرسىتىدۇ، دەپ قارايدۇ. بۇ ۋەقەلەر «بۈيۈك تاڭ دەۋرىدىكى غەربىي يۇرتقا قىلىنغان سەپەر خاتىرىسى» دا ئۇچرايدۇ. شۇەنزىڭ ھىندىستانغا نوم ئالغىلى بېرىپ قايتقاندا، جېنگۇەننىڭ 18 - يىلى (644 - يىلى) باھاردا ئۇدۇنغا يېتىپ كەلگەن. سەپەر جەريانىدا كېشا ئېلى (بۈگۈنكى قەشقەر) گە كەلگىچە نۇرغۇن قۇم - جەزىرلەردىن ئۆتكەن. شەرقىي جەنۇب تەرەپكە قاراپ مېڭىپ ئېگىز قۇم داۋانلاردىن ئۆتۈپ چىنجۇتا ئېلى (بۈگۈنكى قاغىلىق) گە كەلگەن. ئۇدۇن ئېلىنىڭ شەھەر قەلئەسىنىڭ غەربىگە 50~60 چاقىرىم كېلىدىغان يول بويىدىكى يەرلەرنىڭ ھەممىسى كۆچمە قۇم بارخانلىرى ئىكەنلىكى، قەلئەنىڭ شەرقىي جەنۇب تەرەپىگە يۈز چاقىرىم يەردە قۇرۇپ كەتكەن دەريا ئېقىنى بارلىقى، قەلئەنىڭ شەرقىدە 300 چاقىرىمچە جايدا پىسو شەھىرىنىڭ شەرقىي شىمالىدا رىۋا يەتلەردىكى قۇمغا كۆمۈلگەن كىروران شەھىرى ئىكەنلىكى، داۋاملىق شەرققە قاراپ ماڭغاندا قۇملۇقتا خارا راب بولغان نىنا ئېلى (بۈگۈنكى نىيە ناھىيىسىنىڭ شىمالى) ئىكەنلىكى، مۇشۇ قۇملۇقتا كىرگەن پېتى سەپەرنى داۋام قىلسا ئەندىر (نىيىنىڭ شەرقى)، پالما.

فوللۇق، كۆكرەكلىرى ئېيىقنىڭ كۆكرىكىدەك كەلك، دەپ تەسۋىرلەنگەن. ئۇنىڭ ئالتە ئوغلى بولۇپ، ئۇلارغا كۈن، ئاي، يۇلتۇز، ئاسمان، تاغ، دېڭىز دەپ ئىسىم قويۇلغان. ئىككىنچى بۆلۈمدە، ئوغۇزخاننىڭ خان بولغاندىن كېيىنكى ھەربىي يۈرۈشلىرى: شەرقتە ئالتۇن خاننى بويسۇندۇرۇشى، غەربتە رىم ئىمپېرىيىسىنى مەغلۇپ قىلىشى، ھىندىستاننى ئىل قىلىشى، تاڭغۇت-لارنى، سۈرىيىلىكلەرنى ۋە كىدانلارنى مەغلۇپ قىلىشى بايان قىلىنغان. بۇ بايانلار مەلۇم نۇقتىدىن تارىخىي ۋەقەلىكلەرنى ئەكس ئەتتۈرۈپ بەرسىمۇ، لېكىن ئۇ يەنىلا ئەدەبىي ئەسەردۇر. بىر قىسىم تۈرك قەبىلىلىرىنىڭ ناملىرىنىڭ كېلىپ چىقىشى ھەققىدىمۇ شەرھى بەرگەن: «ياپان» نى ئىچى كاۋاك دەرىخ دەپ شەرھى بەرگەن، چۈنكى بۇ قوۋمنىڭ سەركىسى دەرىخ غولىنى ئويۇپ قولۇق ياساپ ئوغۇزخاننى دەريادىن ئۆتكۈزۈپ قويغانلىقى ئۈچۈن ئوغۇزخان ئۇلارغا شۇنداق نام بەرگەن؛ «قاڭقىل» لارنى «ئېگىز ھارۋىلىقلار» دەپ شەرھىلەيدۇ، چۈنكى ئۇلارنىڭ سەركەردىسى ئېگىز چاقىلىق ھارۋا ياساپ ئوغۇزخاننىڭ ئۇرۇش ئولجىلىرىنى توشىغان. پارىژدا ساقلنىۋاتقان قوليازىدىن باشقا يەنە كېيىنكى چاغاتاي يېزىقى بىلەن يېزىلغان «ئوغۇزنامە» نۇسخىسىمۇ بار. تۈركىيىدىمۇ يەنە بىر نەزمە شەكىلدە يېزىلغان نۇسخىنىڭ قالدۇقلىرى بايقالدى، بىراق ئۇلار تېخىچە تەتقىق قىلىنماي كېلىۋاتىدۇ. قەدىمكى ئۇيغۇر يېزىقىدىكى «ئوغۇزخاننىڭ رىۋايىتى» نى گېلك شىمپىن خەنزۇ تىلىغا تەرجىمە قىلغان. شىنجاڭ خەلق نەشرىيەتى تەرىپىدىن 1982 - يىلى نەشر قىلىنغان.

مەتبەئە ۋە ئىچىلىكنىڭ غەربكە تارقىلىشى مەتبەئە ئىچىلىك جۇڭگونىڭ قەدىمكى تۆت چوڭ كەشپىياتلىرىنىڭ بىرى. تاڭ دەۋرىدە ئويما مەتبەئە ھەرقايسى جايلارغا تارقالغان. بەش دەۋر، شىمالىي سۇلالىسى مەزگىلىدە غەربىي يۇرتقا تارقالغان. ئىدىقۇتا بۇدا دىنى تازا ئەۋج ئالغاندا كىشىلەرنىڭ بۇدا نوملىرىغا ۋە باشقا ۋەسىقىلەرگە تازا ھاجىتى چۈشكەچكە، تاش مەتبەئە غەربىي يۇرتقا تارقىلىشقا باشلىغان. يېقىنقى يىللاردا تۇرپاندىن نۇرغۇنلىغان قەدىمكى ئۇيغۇر يېزىقىدىكى، بولۇپمۇ خەنزۇ يېزىقىدىكى ۋەسىقىلەر قېزىۋېلىندى. بۇلار ئىچىدە بۇدا دىنى مەزمۇنىدىكى نوملار كۆپرەك. بەزىلىرى قەدىمكى ئۇيغۇر يېزىقىدىكى مەتبەئە ئىچىلىك نۇسخىسىدا بولۇپ، خەنزۇچىدىن تەرجىمە قىلىنغان ۋەسىقىلەردە خەنزۇ يېزىقى بىلەن سانكىرىتچە يېزىق سېلىشتۇرمىسىنىڭ ئىزاھاتى بېرىلگەن. بۇ خەت

دانا (بۈگۈنكى چەرچەن)، نابوب (كىروران، لوپنۇر كۆلىنىڭ غەربىي شىمالى) قاتارلىق ناملاردا ئاتالغان شەھەر - دۆلەتلەرنىڭ خارابىسىگە بارىدىغانلىقى خاتىرىلەنگەن. خەن دەۋرىدە پىشاشان رايونلىرى كۆپ قېتىم قۇم بورانىنىڭ ھۇجۇمىغا ئۇچرىغان، نىنا ئېلى دائىرىسىمۇ قۇم بوران دەستىدىن بارغانچە تارىيىپ كەتكەن ھەمدە لوپنۇر كۆلىنىڭ شەرقىدىكى جايلار بولسا قۇم ئاستىدا قالغان. ئەينى ۋاقىتتا بۇ قۇملۇق «ئاق ئەجدەك» دەپ ئاتالغان. كىروران شەھىرى ۋېي، جىن ۋە ئالدىنقى لياڭ سۇلالىسى دەۋرىدە خېلى بىر مەزگىل غەربىي يۇرتقا ھۆكۈمرانلىق قىلغان. IV ئەسىرنىڭ ئوتتۇرىلىرىغا كەلگەندە ئالدىنقى چىن ئالدىنقى لياڭنى يوقاتقاندىن كېيىن بۇ جايلار ئاستا - ئاستا قۇم دېڭىزىغا كۆمۈلۈپ كەتكەن. XVI ئەسىردە ئۆتكەن مىرزا مۇھەممەد ھەد ھەيدەر كورگاننىڭ «تارىخى رەشىدىي» دېگەن ئەسىرىدە ئۇدۇن، قەشقەر قاتارلىق جايلارنىڭ تېرىلغۇ يەرلىرىنىڭ قۇم بېسىپ كېتىۋاتقانلىقى خاتىرىلەنگەن بولۇپ، بۇ تەسۋىرلەر شۈبھىلىك خاتىرىسى بىلەن ئوخشاشلىققا ئىگە. قۇمغا كۆمۈلگەن كىروران شەھىرىنىڭ رىۋايىتى كىشىلەرنىڭ خاتىرىسىدە قالغان شەھەرلەرنىڭ قۇم بېسىپ كەتكەنلىكى ھەققىدىكى پاكىتلارنى ئەكس ئەتتۈرۈپ بېرىدۇ. دەۋرلەرنىڭ ئۆتۈشى بىلەن ئۇنىڭغا يەنە يېڭىچە ئىسلام دىنى تۈسىنى ئالغان مەزمۇنلار قوشۇلغان.

«ئوغۇزنامە» داستانى قەدىمكى ئۇيغۇرلارنىڭ تارىخىي داستانى. ھازىرغا قەدەر بىزگە يېتىپ كەلگەن قەدىمكى ئۇيغۇر يېزىقىدىكى قوليازما، فرانسىيىنىڭ پارىژ دۆلەتلىك كۈتۈپخانىسىدا ساقلنىۋاتىدۇ. ئالدىنقى قىسىمى تىتىلىپ يوقاپ كەتكەن بولۇپ، نامىمۇ ئېنىق ئەمەس. ھازىرقىلار ئۇنىڭ مەزمۇنىغا ئاساسەن «ئوغۇزنامە» دەپ ئاتايدۇ. تەتقىقاتچىلار بۇ قوليازىمىنىڭ XII ئەسىردىن XV ئەسىرگىچە بولغان ۋاقىتلاردا يېزىلغانلىقىنى، X ئەسىرنىڭ ئالدى - كەينىدە رىۋايەت بولۇپ شەكىللەنگەنلىكىنى تەتقىق قىلىپ ئىسپاتلىغان. داستان ئىككى بۆلۈمگە بۆلۈنگەن. بىرىنچى بۆلۈمى ئۇيغۇرلارنىڭ مەنبەسى، ئۇلارنىڭ يارىلىشى ئەيسانلىرى ھەمدە قەدىمكى ئۆرپ - ئادەتلىرىگە دائىر مەزمۇنلاردۇر. ئۇنىڭدا: ئوغۇزخان باتۇرنىڭ تۇغۇلۇپ 40 كۈندە چوڭ بولغانلىقى، چىرايىنىڭ غەلىتىرەك بولۇپ، يۈزى تۆمۈردەك كۆك، لەۋلىرى قىزىل، كۆز - زىمۇ قىزىل، پۈتۈن بەدىنىنى تۈك باسقان، قەدى - قامىتى بەستىلىك، ئۆكۈز ئاياغ، بۇرە بەل، قاپلان

تىتۇتى بولۇپ قۇرۇلغان.

ئۆلكىلىك ئوتتۇرا مەكتەپ شىنجاڭ ئۆلكە بولۇپ قۇرۇلغاندىن كېيىن دىخۇا (بۈگۈنكى ئۈرۈمچى) نىڭ بېيلىك دېگەن جايىدا بودا خەنزۇ مەكتىپى قۇرۇلۇپ، گۇاڭشۈننىڭ 31 - يىلى (1905 - يىلى) باش تەپتىش ۋە يىمىنۇن بۇ مەكتەپنى ئۆلكىلىك يۇقىرى دەرىجىلىك مەكتەپ قىلىپ ئۆزگەرتكەن ھەمدە ئۇنىڭ ئارىسىدا دارىلمۇئەللىمىن تەسىس قىلغان. كېيىنكى يىلى ئۆلكىلىك ئوتتۇرا مەكتەپ قىلىپ ئۆزگەرتىپ، ئۇنىڭ قارىمىقىدا باشلانغۇچ دارىلفۇنۇن تەسىس قىلغان. بۇ مەكتەپ ئەينى چاغدا شىنجاڭدىكى تۇنجى ئوتتۇرا مەكتەپ بولۇپ، ئوقۇغۇچىسى 106 نەپەر ئىدى. شىنخەي ئىنقىلابىدىن كېيىن بىر مەھەل تاقىلىپ قالغان. 1920 - يىلى ئوتتۇرا مەكتەپكە تۇنجى قارار ئوقۇغۇچى قوبۇل قىلىنىپ، ئوقۇغۇچىلارنى ھەرقايسى ناھىيىلەردىن تاللاپ ئەۋەتكەندىن كېيىن ئىمتىھان ئارقىلىق 40 نەچچە نەپەر ئادەم تاللاپ قوبۇل قىلىنغان، ھەممە خىراجەتتىن ھۆكۈمەت كۆتۈرگەن. تۆت يىللىق ئوقۇش تۈزۈمىدە بولغان، تەسىس قىلىنغان دەرىجىلىك خەنزۇ تىلى، ماتېماتىكا، مۇزىكا، تارىخ، مۇزىيىشۇناسلىق، تەنتەربىيە، گېمناستىكا، قول - ھۈنەرۋەنچىلىك، رۇس تىلى بولۇپ، تۆتىنچى يىللىقلارغا قانۇن، ئىقتىساد قاتارلىق دەرىجىلىك قوشۇلغان. تۇنجى قارار ئوقۇغۇچىلار مەكتەپ پۈتتۈرگەندىن كېيىن يېڭىدىن قۇرۇلغان رۇسچە سىياسىي قانۇن مەكتىپىگە ئەۋەتىپ بېرىلگەن. 1924 - يىلى كۈزدە ئىككىنچى قاراردىكى ئوقۇغۇچىلارنى قوبۇل قىلغان. ھەر بىر سىنىپتا 30~40 ئوقۇغۇچى بولغان. مەكتەپنىڭ تۇنجى مۇدىرلىقىنى مائارىپ نازارىتىنىڭ نازىرى ليۇ ۋېنلۇڭ ئۈستىگە ئالغان. 1934 - يىلى 9 - ئايدا مۇدىرلىقنى رۇسچە سىياسىي قانۇن مەكتىپىنىڭ مۇدىرى خې يۇچى ئۈستىگە ئالغان. 1935 - يىلى شىنجاڭ ئۆلكىلىك دىخۇا 1 - ئوتتۇرا مەكتىپى دەپ ئۆزگەرتىلگەن.

ئۆلكىلىك دىخۇا قىزلار ئوتتۇرا مەكتىپى 1934 - يىلى دىخۇا قىزلار مەكتىپى ئۆلكىلىك قىزلار ئوتتۇرا مەكتىپىگە ئۆزگەرتىلگەن، قارىمىقىدا باشلانغۇچ مەكتەپ تەسىس قىلىنغان. نورمال بولغان ئوقۇ-ئوقۇ-تۇش ئىشلىرىدىن باشقا، ئوقۇتقۇچى - ئوقۇغۇچىلار جاھانگىرلىككە قارشىلىق كۆرسىتىش ئۇيۇشمىسى ۋە ئاياللار بىرلەشمىسى رەھبەرلىرىنىڭ كۆرسەتمىسى بىلەن ئاياللارنىڭ ساۋاتىنى چىقىرىش كۇرسى ۋە ئاياللار

زۇمەدەنىيەتنىڭ تەسىرىنىڭ كۆپلۈكىنى ياكى خەنزۇ راھىبلىرىنىڭ كۆپلۈكىنى شۇنداقلا ئىدىقۇت رايونىدىكى مىخ مەتبەئە تەپتىشلىكىنىڭ تەرەققىي قىلغانلىقىنى ئەكىس ئەتتۈرۈپ بېرىدۇ. شىمالىي سۇڭ دەۋرىدە مىخ مەتبەئە تېخنىكىسى كەشىپ قىلىنغان، يۈەن سۇلالىسى دەۋرىدە ياغاچ مىخ مەتبەئە تېخنىكىسى ئىجاد قىلىنغان. ئەڭ بۇرۇن غەربىي يۇرتقا تارقالغان ياغاچ مىخ مەتبەئە دۇنخۇاڭدىن تېپىلدى. XII ئەسىردىن كېيىن ئىدىقۇت غەربىي يۇرتتىكى مەتبەئە تېخنىكىسى ئىشلىرىنىڭ بۆشۈكى بولۇپ قالغان. ئويما مەتبەئە، مىخ مەتبەئەلەر يىپەك يولىنى بويلاپ پارس (ئىران) لارغا، يەنە داۋاملىق ھالدا غەربكە قاراپ تارقىلىپ ياۋروپاغاچە بارغان.

رۇس تىلىدىكى سىياسىي قانۇن تېخنىكومى شىنجاڭدا تۇنجى بولۇپ قۇرۇلغان ئۆلكىلىك تېخنىك مەكتىپى. 1924 - يىلى ئۆلكىلىك ئوتتۇرا مەكتەپ قورۇسى ئىچىدە قۇرۇلغان، ئوقۇش تۈزۈمى تۆت يىللىق. تۇنجى قارار ئوقۇغۇچىلار ئۆلكىلىك ئوتتۇرا مەكتەپتىن ئەۋەتىلگەن، بۇلار ئىچىدە خەنزۇ، خۇيزۇ، ئۇيغۇر، مانجۇ، شىبە قاتارلىق ھەر مىللەت بالىلىرى بولۇپ جەمئىي 44 نەپەر ئادەم ئوقۇغان. ئۆلكىلىك ھۆكۈمەت يەر بېجى، يەر باشقۇرۇش بېجى قاتارلىقلاردىن مەكتەپنىڭ راسخوتىنى ئاجراتقان بولۇپ، ئوقۇغۇچىلار ياتاق ۋە ئوقۇش ھەققىنى تاپشۇرمايتتى ھەمدە بەلگىلىك ياردەم پۇلى ئېلىپ ئوقۇيتتى. دەرىجىلىك رۇس تىلىدىن باشقا، قانۇن، خەنزۇ تىلى قاتارلىقلار ئۆتۈلەتتى. رۇس تىلى بولسا رۇسىيە تارىخى، جۇغراپىيىسى ۋە كلاسسىك ئەدەبىياتى قاتارلىقلارنى ئۆز ئىچىگە ئالاتتى. قانۇن دەرىجىلىك بولسا بېيجىڭ چاۋياڭ ئۇنىۋېرسىتېتى تۈزگەن قوللانما ئاساس قىلىناتتى. ئۇ قانۇن نەزەرىيىسى، خەلقئارا ئامانلىق قانۇنى، خەلقئارا ئەدلىيە قانۇنى قاتارلىقلارنى ئۆز ئىچىگە ئالاتتى. خەنزۇچە دەرىجىلىك ئاساسەن تۆت كىتاب - بەش دەرس خۇرلار ئىدى. مائارىپ نازارىتىنىڭ نازىرى ليۇ ۋېنلۇڭ قوشۇمچە مۇدىرلىقنى ئۈستىگە ئالغان، ئوقۇ - ئوقۇ-تۇش ئىشلىرىغا جاڭ چۈشى مەسئۇل بولۇپ كۈندىلىك خىزمەتلەرنى بىر تەرەپ قىلغان. 1931 - يىلى رۇسچە سىياسىي قانۇن ئىنىستىتۇتى دەپ ئۆزگەرتىلگەن. 1934 - يىلى خې ۋۇجۇ مۇدىرلىقنى ئۈستىگە ئېلىپ ئىسلاھات ئېلىپ بارغان، كېيىن ئۆلكىلىك ھۆكۈمەتنىڭ تەستىقى بىلەن مائارىپ مىنىستىرلىقىنىڭ ئېتىبارىدا قىلىشىغا ئېرىشىپ، 1935 - يىلى شىنجاڭ ئىنىستىتۇتى دەپ قۇرۇلغان.

بولۇپ جەمئىي 463 ئادەمگە يەتكەن. بۇ بازىدا بىرقەدەر ياخشى بولغان سۇ، توك ۋە ئۈچۈر - ئالاقە ئەسلىھەلىرى، بىرقەدەر كۈچلۈك قورال - ياراغلىرى بار بولغان. ئۇرۇش قىلغۇچى ۋە بومباردىمانچى ئايروپىلان لىيوتېپكىلىكىنى تاماملىغان ئوقۇغۇچىلار ياپونغا قارشى تۇرۇش ئالدىنقى سېپىگە بارغان. 1944 - يىلىنىڭ ئاخىرى چېڭدۇنىڭ تەيپىك ئايرودرومىغا كۆچۈرۈلگەن.

مەركىزىي تەربىيەلەش ئەترىتىنىڭ شىنجاڭ تارماق گۇرۇپپىسى گومىنداڭ ھۆكۈمىتىنىڭ شىنجاڭ جاڭدىكى كادىرلارنى تۇتۇت بىلەن تەربىيەلەيدىغان دا. ئىملىق ئورگىنى. 1943 - يىلى ئەسلىدىكى شىنجاڭ ئۆلكىلىك سىياسىي كادىرلار تەربىيەلەش كۇرسى ئاساسىدا قايتا تەشكىللىگەن. ئۆلكىلىك باش پىرقە ئىجرا ئىيە كومىتېتىنىڭ مۇدىرى شېڭ شىسەي مۇدىر بولۇپ ئىشلىگەن؛ ئۆلكىلىك باش پىرقىنىڭ سېكرىتارى خۇاڭ روجىن خىزمەتلەرگە رىياسەتچىلىك قىلىدىغان مۇئاۋىن مۇدىر بولغان. دەسلەپكى چاغلاردا ئاساسلىقى سېكرىتار ۋە خادىملارنى ئۆز ئىچىگە ئالغان ناھىيىلىك كادىرلىرىنى تەربىيەلىگەن؛ ھەرقايسى ناھىيىلەرنىڭ ھاكىملىرىنى تەكشۈپ، ناھىيىلىك پىرقىنىڭ سېكرىتارلىرى ناھىيە ھاكىملىقىنى تەڭ ئۆتەش تۈزۈمىنى يولغا قويغان. ئوتتۇرا ۋە كېيىنكى مەزگىللەرگە كەلگەندە ناھىيىلىك پىرقىنىڭ ھەيئەتلىرىنى ھەمدە يېزا باشلىقلىرىنى، كەنت باشلىقلىرىنى تەربىيەلەشنى مەزمۇن قىلغان. ئۇنىڭغا پىرقە پارتىيە سىياسىي كادىرلار سىنىپى، كەسپىي سىنىپى، ئەدەبىيات سىنىپى، مىللىي مەدەنىيەت سىنىپى، مالىيە سىنىپى قاتارلىق سىنىپلار تەسىس قىلىنغان. ئوقۇتقۇچىلىقنى ئۆلكىلىك پىرقىنىڭ باش ھەيئەت ئەزالىرى ھەمدە ئورگان خىزمەتچى خادىملىرى ئۈستىگە ئالغان. ھەربىر ئوقۇش مەۋسۈمى 3~6 ئاي، جەمئىي 12 قارار ئېچىلغان. ھەرقايسى ساھەدىكى كادىرلاردىن 3000 دەك ئادەمنى تەربىيەلىگەن. 1947 - يىلى 2 - ئاينىڭ 13 - كۈنى ئاخىرلاشقان.

جۇڭگو - سوۋېت ئاقارتىش ئۇيۇشمىسىنىڭ شىنجاڭ تارمىقى ئاممىۋى تەشكىلات. 1939 - يىلى 11 - ئاينىڭ 5 - كۈنى دىخۇا (بۈگۈنكى ئۈرۈمچى) دا قۇرۇلغان. ۋاڭ باۋچىيەن ئۇيۇشمىغا باشلىق بولغان. كېيىنكى يىلى چۆچەك، غۇلجا، ئالتاي قاتارلىق ئۈچ ۋىلايەتتە تارماق ئۇيۇشمىلىرى قۇرۇلۇپ، ئەزاسى 300

مىللىي مەكتىپىنى تەسىس قىلغان. 1938 - يىلى جۇڭگو كومپارتىيە ئەزالىرىدىن جۇ دەنخۇا، خۇاڭ يى، شېن گۇنەن قاتارلىقلار ئىلگىرى - كېيىن بولۇپ مەكتەپنىڭ ئوقۇتۇش بۆلۈمىنىڭ مۇدىرى، تەربىيىچى مۇدىر، باشلانغۇچ بۆلۈمىنىڭ مۇدىرى قاتارلىق خىزمەتلەرنى ئۈستىگە ئالغان. ئىنقىلابىي ئىدىيىلەرنى قوبۇل قىلغاندىن كېيىن بىر قىسىم ئوقۇغۇچىلار ئىنقىلاب قوينىغا ئۆزىنى ئېتىپ بارلىقىنى ئىنقىلابقا بېغىشلىغان. كېيىن قىزلار ئىنىستىتۇتىغا ئۆزگەرتىلگەن، 1946 - يىلى باھاردا شىنجاڭ ئىنىستىتۇتىغا قوشۇۋېتىلگەن.

ئۆلكىلىك دىخۇا دارىلفۇنۇنى 1916 - يىلى 3 - ئاينىڭ 1 - كۈنى دىخۇا (ئۈرۈمچى) دا بۇرۇنقى بېيىياڭ بودا خەنزۇچە مەكتەپنىڭ ئورنىغا قۇرۇلغان. ئىككى يىللىق ئوقۇش تۈزۈمىدە، ھەر قېتىمدە 40 ئەتراپدا ئوقۇغۇچى قوبۇل قىلغان. ئوقۇغۇچىلار ھەرقايسى ناھىيىلەردىن تاللاپ ئەۋەتىلگەن. يول كىراسى بىلەن ياتاق ھەققىنى ناھىيىلەر ئۈستىگە ئالغان، قوبۇل قىلىنغاندىن كېيىن خىراجەتلەرنى ھۆكۈمەت كۆتۈرۈۋەتكەن، يەنە قەغەز - قەلەم، سىياھ ھەققىنىمۇ تارقىتىپ بەرگەن. 1920 - يىلىدىن باشلاپ تۆت يىللىق تۈزۈمدىكى پېداگوگىكا تولۇق كۇرس سىنىپلىرىغا ئوقۇغۇچى قوبۇل قىلىشقا باشلىغان. 1935 - يىلىدىن باشلاپ ئۇيغۇر، قازاق، موڭغۇل سىنىپلىرى ئېچىلغان. 1946 - يىلىغا كەلگەچە باشلانغۇچ دارىلمۇ-ئەللىمىن سىنىپىدىن ئۈچ سىنىپ ئوقۇش پۈتتۈرۈپ، جەمئىي 2000 دىن ئارتۇق ئوقۇغۇچى مەكتەپ پۈتتۈرگەن، بۇنىڭ ئىچىدە %60 ئاز سانلىق مىللەت ئوقۇغۇچىلىرى ئىدى.

ھاۋا ئارمىيە تەربىيەلەش ئەترىتى ياپونغا قارشى ئۇرۇش مەزگىلىدە جۇڭگو - سوۋېت ئىككى دۆلەتنىڭ مۇزاكىرىسىدىن ئۆتۈپ تەشكىللەنگەن ھاۋا ئارمىيە ئۇچقۇچى تەربىيەلەش ئورگىنى. 1936 - يىلى غۇلجىنىڭ ھەرمەبىغا قۇرۇلغان. ئاساسلىق خىزمەتچىلىرىنى گومىنداڭ ھۆكۈمىتى ئەۋەتكەن. يېتەكچىلەر سوۋېت تەرەپتىن، ئاز بىر قىسمى گۇاڭشى-گۇاڭدۇڭ مىلىتارىستلىرىنىڭ كونا ھاۋا ئارمىيە شتابىدىن كەلگەن. ئوقۇغۇچىلارنىڭ ھەممىسى ئىچكىرى ئۆلكىلەردىن كەلگەن. 1941 - يىلىنىڭ ئاخىرىغا كەلگەندە يېتەكچى خادىملار 91 نەپەر، كۇرسانتلار 164 نەپەر، ئوقۇغۇچىسى 90 نەپەر، تېخنىكلار 118 نەپەر

بولۇپ جەمئىي 463 ئادەمگە يەتكەن. بۇ بازىدا بىرقەدەر ياخشى بولغان سۇ، توك ۋە ئۇچۇر - ئالاقە ئەسلىھەلىرى، بىرقەدەر كۈچلۈك قورال - ياراغلىرى بار بولغان. ئورۇش قىلغۇچى ۋە بومباردىمانچى ئايروپىلان لىوتېنتىلىكىنى تاماملىغان ئوقۇغۇچىلار ياپونغا قارشى تۇرۇش ئالدىنقى سېپىگە بارغان. 1944 - يىلىنىڭ ئاخىرى چېنگىزىنىڭ تەييارلىقىدا ئايروپىلانغا كۆچۈرۈلگەن.

مەركىزىي تەربىيەلەش ئەترىتىنىڭ شىنجاڭ تارماق گۇرۇپپىسى گومىنداڭ ھۆكۈمىتىنىڭ شىنجاڭدا جايلىنىدىغان كادىرلارنى نۆۋەت بىلەن تەربىيەلەيدىغان داۋاملىق ئورگىنى. 1943 - يىلى ئەسلىدىكى شىنجاڭ ئۆلكىلىك سىياسىي كادىرلار تەربىيەلەش كۇرسى ئاساسىدا قايتا تەشكىللىگەن. ئۆلكىلىك باش پىرقە ئىجرا ئىيە كومىتېتىنىڭ مۇدىرى شېڭ شىسەي مۇدىر بولۇپ ئىشلىگەن؛ ئۆلكىلىك باش پىرقىنىڭ سېكرىتارى خۇاڭ روجىن خىزمەتلەرگە رىياسەتچىلىك قىلىدىغان مۇئاۋىن مۇدىر بولغان. دەسلەپكى چاغلاردا ئاساسلىق سېكرىتار ۋە خادىملارنى ئۆز ئىچىگە ئالغان ناھىيىلىك كادىرلىرىنى تەربىيەلىگەن؛ ھەرقايسى ناھىيىلەرنىڭ ھاكىملىرىنى تەكشۈپ، ناھىيىلىك پىرقىنىڭ سېكرىتارىلىرى ناھىيە ھاكىملىقىنى تەكشۈش ئۈچۈن يولغا قويغان. ئوتتۇرا ۋە كېيىنكى مەزگىللەرگە كەلگەندە ناھىيىلىك پىرقىنىڭ ھەيئەتلىرىنى ھەمدە يېزا باشلىقلىرىنى، كەنت باشلىقلىرىنى تەربىيەلەشنى مەسئۇلىتى قىلغان. ئۇنىڭغا پىرقە پارتىيە سىياسىي كادىرلار سىنىپى، كەسپىي سىنىپى، ئەدەبىيات سىنىپى، مىللىي مەدەنىيەت سىنىپى، مالىيە سىنىپى قاتارلىق سىنىپلار تەسىس قىلىنغان. ئوقۇتقۇچىلىقنى ئۆلكىلىك پىرقىنىڭ باش ھەيئەت ئەزالىرى ھەمدە ئورگان خىزمەتچى خادىملىرى ئۈستىگە ئالغان. ھەربىر ئوقۇش مەۋسىمى 3~6 ئاي، جەمئىي 12 قارار ئېچىلغان. ھەرقايسى ساھەدىكى كادىرلاردىن 3000 دەك ئادەمنى تەربىيەلىگەن. 1947 - يىلى 2 - ئاينىڭ 13 - كۈنى ئاخىرلاشقان.

جۇڭگو - سوۋېت ئاقارتىش ئۇيۇشمىسىنىڭ شىنجاڭ تارماق ئاسمۇي تەشكىلات. 1939 - يىلى 11 - ئاينىڭ 5 - كۈنى دىخۇا (بۈگۈنكى ئۈرۈمچى) دا قۇرۇلغان. ۋاڭ ياۋجىيەن ئۇيۇشمىغا باشلىق بولغان. كېيىنكى يىلى چۆچەك، غۇلجا، ئالتاي قاتارلىق ئۈچ ۋىلايەتتە تارماق ئۇيۇشمىلىرى قۇرۇلۇپ، ئەزاسى 300

مىللىي مەكتىپىنى تەسىس قىلغان. 1938 - يىلى جۇڭگو كومپارتىيە ئەزالىرىدىن جۇ دەنخۇا، خۇاڭ يى، شېن گۇنەن قاتارلىقلار ئىلگىرى - كېيىن بولۇپ مەكتەپنىڭ ئوقۇتۇش بۆلۈمىنىڭ مۇدىرى، تەربىيىچى مۇدىر، باشلانغۇچ بۆلۈمىنىڭ مۇدىرى قاتارلىق خىزمەتلەرنى ئۈستىگە ئالغان. ئىنقىلابىي ئىدىيىلەرنى قوبۇل قىلغاندىن كېيىن بىر قىسىم ئوقۇغۇچىلار ئىنقىلاب قوينىغا ئۆزىنى ئېتىپ بارلىقىنى ئىنقىلابقا بېغىشلىغان. كېيىن قىزلار ئىنىستىتۇتىغا ئۆزگەرتىلگەن، 1946 - يىلى باھاردا شىنجاڭ ئىنىستىتۇتىغا قوشۇۋېتىلگەن.

ئۆلكىلىك دىخۇا دارىلفۇنۇنى 1916 - يىلى 3 - ئاينىڭ 1 - كۈنى دىخۇا (ئۈرۈمچى) دا بۇرۇنقى بېيلىك بۇدا خەنزۇچە مەكتەپنىڭ ئورنىغا قۇرۇلغان. ئىككى يىللىق ئوقۇش تۈزۈمىدە، ھەر قېتىمدا 40 ئەتراپىدا ئوقۇغۇچى قوبۇل قىلغان. ئوقۇغۇچىلار ھەرقايسى ناھىيىلەردىن تاللاپ ئەۋەتىلگەن. يول كىراسى بىلەن ياتاق ھەققىنى ناھىيىلەر ئۈستىگە ئالغان، قوبۇل قىلىنغاندىن كېيىن خىراجەتلەرنى ھۆكۈمەت كۆتۈرۈۋەتكەن، يەنە قەغەز - قەلەم، سىياھ ھەققىنىمۇ تارقىتىپ بەرگەن. 1920 - يىلىدىن باشلاپ تۆت يىللىق تۈزۈمدىكى پېداگوگىكا تولۇق كۇرس سىنىپلىرىغا ئوقۇغۇچى قوبۇل قىلىشقا باشلىغان. 1935 - يىلىدىن باشلاپ ئۇيغۇر، قازاق، موڭغۇل سىنىپلىرى ئېچىلغان. 1946 - يىلىغا كەلگەچە باشلانغۇچ دارىلمۇ-ئەللىمىن سىنىپىدىن ئۈچ سىنىپ ئوقۇش پۈتتۈرۈپ، جەمئىي 2000 دىن ئارتۇق ئوقۇغۇچى مەكتەپ پۈتتۈرگەن، بۇنىڭ ئىچىدە %60 ئاز سانلىق مىللەت ئوقۇغۇچىلىرى ئىدى.

ھاۋا ئارمىيە تەربىيەلەش ئەترىتى ياپونغا قارشى تۇرۇش مەزگىلىدە جۇڭگو - سوۋېت ئىككى دۆلەتنىڭ مۇزاكىرىسىدىن ئۆتۈپ تەشكىللەنگەن ھاۋا ئارمىيە ئۇچقۇچى تەربىيەلەش ئورگىنى. 1936 - يىلى غۇلجىنىڭ ھەرمباغدا قۇرۇلغان. ئاساسلىق خىزمەتچىلىرىنى گومىنداڭ ھۆكۈمىتى ئەۋەتكەن. يېتەكچىلەر سوۋېت تەرەپتىن، ئاز بىر قىسىم گۇاڭشى-گۇاڭدۇڭ مىلىتارىستلىرىنىڭ كونا ھاۋا ئارمىيە شتابىدىن كەلگەن. ئوقۇغۇچىلارنىڭ ھەممىسى ئىچكىرى ئۆلكىلەردىن كەلگەن. 1941 - يىلىنىڭ ئاخىرىغا كەلگەندە يېتەكچى خادىملار 91 نەپەر، كۇرسانتلار 164 نەپەر، ئوقۇغۇچىسى 90 نەپەر، تېخنىكلار 118 نەپەر

نەچچە يەتكەن. ئۇيۇشمىنىڭ ئاساسىي پرىنسىپى: ماركسىزمىنى تەشۋىق قىلىش، سوۋېتنىڭ قۇرۇلۇش نەتىجىلىرىنى تونۇشتۇرۇش، سوۋېت خەلقىنىڭ فادىلىقىغا قارشى كۈرەشكە مەدەت بېرىش. ئاساسلىق پائالىيىتى بولسا: سوۋېتنىڭ سۈرەت رەسىملىرىنى ئايلىنىپ يۈرۈپ كۆرگەزمە قىلىش، نامايىش قىلىش، يىغىلىش ئۆتكۈزۈش، سوۋېت كىنولىرىنى قويۇش؛ «تاك نۇرى ئايلىق ژۇرنىلى» نى ۋە «جۇڭگو- سوۋېت مەدەنىيىتى ئايلىق ژۇرنىلى» نى چىقىرىش؛ رۇس تىلى سىنىپلىرى ۋە قىرائەتخانىلارنى ئېچىش قاتارلىقلار.

شىنجاڭ ئاقارتىش ئۇيۇشمىسى ئىجتىمائىي گۇرۇھ. 1939 - يىلى 4 - ئاينىڭ 8 - كۈنى دىخۇا (بۈگۈنكى ئۈرۈمچى) دا قۇرۇلغان. ماۋدۇن، جاڭ جۇڭشۇلار ھەيئەت ئەزالىرىنىڭ باشلىقلىقى ۋە مۇئاۋىن باشلىقلىقىنى ئۈستىگە ئالغان. ئۇيۇشمىنىڭ ئاساسلىق پرىنسىپى: ياپونغا قارشى ئالدىنقى سېپىگە ياردەم بېرىپ، ئارقا سەپنى مۇستەھكەملەش، ياپونغا قارشى تۇرۇپ ۋە تەننى قۇتقۇزۇش مەزمۇنىدىكى يېڭى مەدەنىيەت ئاقارتىش ھەرىكىتىنى قانات يايدۇرۇش. ئۇيۇشما بىۋاسىتە ھالدا قۇرۇلۇپ بولغان ۋە قۇرۇلماقچى بولغان ئۇيغۇر ئۇيۇشمىسى، قازاق ئۇيۇشمىسى، موڭغۇل ئۇيۇشمىسى، شىبە ئۇيۇشمىسى، خۇيزۇ ئۇيۇشمىسى، خەنزۇ ئۇيۇشمىلىرىغا رەھبەرلىك قىلغان. بۇ ئۇيۇشما مىللىتىنىڭ باش ئاپپاراتى ئاساسەن ئۈرۈمچىگە تەسىس قىلىنغان، ئاز بىر قىسىمى غۇلجىغا تەسىس قىلىنغان. ھەرقايسى ۋىلايەت، ناھىيىلەردە تارماق ئۇيۇشمىلىرى قۇرۇلغان. قائىدە بويىچە يىغىلىش قىلغاندا مەسچىتلەرگە يىغىلغان. ئۇيۇشما مەسچىتلەرگە يىغىلغان ئۇش-رە - زاكاتلاردىن مەبلەغ چىقىرىپ «يىغىلىش مەكتىپى» چىقىرىپ، ئۇيۇشمىنىڭ قارىمىقىدا كادىرلىرىنى تەربىيەلەش كۇرسى، سىناق تەربىيىسىدە قۇرۇلغان تىياتىر ئۆمەك ۋە كۆرگەزمىخانا قاتارلىقلار بار ئىدى. ئۇيۇشما مىغا تەرجىمە بۆلۈمى تەسىس قىلىنغان بولۇپ، مائالارنى نازارەت بىلەن ھەمكارلىشىپ خەنزۇچە، ئۇيغۇرچە، قازاقچە، موڭغۇلچە تۆت خىل تىلدا باشلانغۇچ مەكتەپلەرنىڭ خەنزۇ تىلى، ھېساب، تەبىئەت، ھۆكۈمەت سىياسىتى قاتارلىق دەرىجىلىكلەرنى ئۆزگەرتتى. 1940 - يىلى 5 - ئايدا ماۋدۇن، جاڭ جۇڭشۇلار شىنجاڭدىن كەتكەندىن كېيىن ئۇيۇشمىنىڭ ئىشلىرى تازا يۈرۈشمىگەن. 1943 - يىلى 3 - ئايدا جاھانگىرلىككە قارشى تۇرۇش ئاقارتىش ئۇيۇشمىسى بىلەن بىرلىشىپ كەتكەن.

ستەيىننىڭ ئېكسپېدىتسىيىلىك تەكشۈرۈش پائالىيەتلىرى ستەيىن (1862 Mark Aurel Stein - 1943) ئەنگىلىيىلىك ئارخېئولوگ، جۇغراپىيون، ئېكسپېدىتسىيىچى. ۋېنگرىيىنىڭ بوداپىشت شەھىرىدىكى بىر يەھۇدىي ئائىلىسىدە تۇغۇلغان. ئافغانىستاندىكى كاپۇل شەھىرىدە ۋاپات بولغان. ئەنگىلىيىنىڭ ھىندىستاندا تۇرۇشلۇق ھۆكۈمىتىنىڭ ياردىمى بىلەن ئىلگىرى - كېيىن بولۇپ شىنجاڭ، گەنسۇ قاتارلىق جايلارغا تۆت قېتىم كېلىپ جۇغراپىيىلىك ئۆلچەش، ئارخېئولوگىيىلىك تەكشۈرۈش، مەدەنىي يادىكارلىقلارنى ئېلىپ كېتىشتەك قىلىمىشلار بىلەن شۇغۇللانغان. بۇ تۆت قېتىملىق تەكشۈرۈش: (1) 1900 - يىلى 5 - ئايدىن 1901 - يىلى 7 - ئايغىچە تارىم ئويمانلىقىنىڭ جەنۇبىي گىرۋەكلىرىدە ئېلىپ بېرىلغان تەكشۈرۈش. تاشقورغان، قەشقەر، قاغىلىق، خوتەن، نىيە، كېرەن، يەنە ئەندىر قاتارلىق بوستانلىقلارنى كېسىپ ئۆتكەن؛ يۆتكەن، دەندان ئۆيلۈك، قارا دۆڭ، نىيە، ئەندىر خارابىلىرى قاتارلىق جايلارنى نۇقتىلىق تەكشۈرگەن. (2) 1906 - يىلى 4 - ئايدىن 1908 - يىلى 11 - ئايغىچە كەشمىر، ھىندىقۇش، پامىر ئېگىزلىكى، تارىم ئويمانلىقىنىڭ جەنۇبىي ۋە شىمالىي لىنىيىلىرى، لوپنۇر كۆلى رايونى، تۇرپان - قۇمۇل ئويمانلىقى ھەمدە گەنسۇنىڭ غەربىي شىمالىغىچە بولغان جايلاردا ئېلىپ بېرىلغان تەكشۈرۈش. ئاساسلىقى: يۆتكەن، راب-ۋاق، قاغىلىق، نىيە، ئەندىر، مېرەن، كىروران، ئاستانە، دۇنخۇاڭ سەددىچىن سېپىلى ھەم قاشغۇۋۇق، ياڭگۈەن خارابىسى، موگاۋ غارلىرى، مىڭئۆي جىلغىسى، جىيايۇگۈەن شۇنداقلا مىڭ سۇلالىسىدىكى مەدەنىيەت سېپىلى ۋە قاتناش يولى، سويال شەھىرى قاتارلىق جايلارنى نۇقتىلىق تەكشۈرگەن. (3) 1913 - يىلىدىن 1916 - يىلىغىچە تارىم ئويمانلىقىنىڭ جەنۇبىي ئېتەكلىرىدە، دۇنخۇاڭ، ئېرغۇنا دەرياسى بويلىرى، تۇرپان، تەڭرىتېغىنىڭ شىمالىدىكى رايونلاردا ئېلىپ بارغان تەكشۈرۈشلەر. نۇقتىلىق تەكشۈرۈش ئېلىپ بارغان جايلار: دۇنخۇاڭدىكى خەن دەۋرىگە تەۋە تۇرلار، گەزەرمە تۇرلىرى، قاراشەھەر خارابىسى، ئىدىقۇت خارا-رابىسى ۋە قەبرىستانلىقى، بېشبالىق شەھىرىنىڭ خارا-بىسى قاتارلىقلار. (4) 1930 - يىلىدىن 1931 - يىلىغىچە بولغان مەزگىلدىكى شىنجاڭغا تۆتىنچى قېتىم كىرىشى. جۇڭگولۇق مۇتەخەسسسلەرنىڭ قارشى تۇرۇشى بىلەن تەكشۈرۈشنى ئامالسىز توختىتىپ چېگرىدىن چىقىپ كېتىشكە مەجبۇر بولغان. غەربىي يۇرتتىن قىممەتلىك مەدەنىي يادىكارلىقلارنى ئېلىپ چىقىپ كەتتى.

رىنى ئارخېئولوگىيە مەجمۇئەسى» قاتارلىق ئەسەرلەر- دە كۆرۈلىدۇ. ئاساسلىق ئەسەرلىرىدىن: «تۇمشۇق»، «دۇنخۋاڭ تاشكېمىرلىرى»، «پېللىئوتنىڭ دۇنخۋاڭ تاشكېمىرلىرى خاتىرىسى» قاتارلىقلار بار.

فون لېكوكنىڭ ئېكسپېدىتسىيە پائالىيەتلىرى لېكوك (1860 - 1930) گېرمانىيەلىك شەرقشۇناس. بېرلىندا تۇغۇلغان. 42 يېشىدىن باشلاپ بېرلىن ئۇرپ - ئادەت مۇزېيىنىڭ ھىندىستان بۆلۈمىگە كىرىپ خىزمەت قىلغان. ئۇ ئىلى- گىرى - كېيىن بولۇپ تۆت قېتىم شىنجاڭغا ئېكسپې- دىتسىيەلىك تەكشۈرۈشكە كەلگەن: (1) 1902 ~ 1903 - يىللىرى A. گرۇنۋېدىل باشچىلىقىدىكى گېر- مانىيە خانىنىڭ ۋە قورال - ياراغ پادىشاھى كېلوپنىڭ ياردىمىدىكى گېرمانىيە تۇرپان ئېكسپېدىتسىيە ئەترىتى- گە قاتنىشىپ، تۇرپان، قەشقەرگە كېلىپ ئېكسپېدىت- سىيەلىك تەكشۈرۈش ئېلىپ بارغان، 46 ساندۇق مە- دەنىي بۇيۇمنى ئوغرىلاپ ئېلىپ چىقىپ كەتكەن. (2) 1904 - يىلى 9 - ئايدىن 1905 - يىلى 12 - ئايغىچە گېرمانىيە ئېكسپېدىتسىيە ئەترىتىنى باشلاپ تۇرپان، قۇمۇل رايونلىرىدا خارابىلەرنى قېزىش، مەدەنىي بۇ- يۇملارنى ئوغرىلاش ئىشلىرى بىلەن شوغۇللانغان، 103 ساندۇق مەدەنىي بۇيۇمنى ئوغرىلاپ چىقىپ كەتكەن. (3) 1905 - يىلى 12 - ئايدىن 1907 - يىلى 6 - ئايغىچە A. گرۇنۋېدىل باشچىلىقىدىكى تۇرپان ئېكسپې- دىتسىيە ئەترىتىگە قاتنىشىپ قۇمۇل، تۇرپان، قاراشە- ھەر، كۇچا قاتارلىق جايلاردا تەكشۈرۈش ئېلىپ بار- غان، 128 ساندۇق مەدەنىي بۇيۇمنى ئوغرىلاپ چىقىپ كەتكەن. (4) 1913 - يىلى 1 - ئايدىن 1914 - يىلى 2 - ئايغىچە گېرمانىيە ئېكسپېدىتسىيە ئەترىتىنى باش- لاپ شىنجاڭغا كەلگەن. كۇچا، مارالبېشىنىڭ تۇمشۇق قاتارلىق جايلاردىكى نۇرغۇنلىغان تام رەسىملىرىنى كې- سىپ سۈيۈپ كەتكەن. ئۆزىنى «پەقەت گېرمانىيە تەك- شۈرۈش ئەترىتىدىلا مۇشۇنداق ماھىرلار بار، ئۇلار تام رەسىملىرىنى قانداق قىلىپ مۇكەممەل ھەرىدەپ سو- يۇپ ئېلىشنى ۋە ساق سالاھەت بېرىلغان يەتكۈزۈشنى بىلىدۇ» دەپ ماختانغان. بۇنىڭدىن باشقا ھەيكەللەر، كۆپ خىل يېزىقلاردىكى ۋەسقىلەردىن بولۇپ جەمئىي 156 ساندۇق مەدەنىي بۇيۇمنى ئوغرىلاپ كەتكەن. بۇلار شىنجاڭنىڭ قەدىمكى مەدەنىيىتىنى ھەمدە مەركىزىي ئاسىيا مەدەنىيەت ئالاقىلىرىنى تەتقىق قىلىشتىكى قىم- مەتلىك مەدەنىي مىراسلاردۇر. ئىككىنچى دۇنيا ئۇرۇ- شى مەزگىلىدە بىر قىسىملىرى ۋەيران قىلىنغاندىن

كەن، ئۇلار ھازىر بۈيۈك برىتانىيە كۈتۈپخانىسىدا، بۈيۈك برىتانىيە مۇزېيىدا، ھىندىستان ئىشلىرىنى بىر تەرەپ قىلىش باشقارمىسىنىڭ كۈتۈپخانىسىدا ساقلىنىد- ۇاتىدۇ. مەزمۇنى ئىنتايىن مول ئەسەرلەرنى يازغان بولۇپ، 43 خىلغا يېتىدۇ. مەشھۇرلىرىدىن «قەدىمكى خوتەن»، «غەربىي يۇرتنىڭ ئارخېئولوگىيەلىك خى- تىرىسى» («غەربىي يۇرت» ياكى «سېرىندىيانا» دەپمۇ تەرجىمە قىلىنغان)، «ئاسىيانىڭ ئىچكىرىسىدىكى جا- يىلار»، «ستەينىڭ غەربىي يۇرتتىكى ئارخېئولوگىيە- لىك تەكشۈرۈش خاتىرىسى» قاتارلىقلار بار.

پېللىئوتنىڭ ئېكسپېدىتسىيەلىك تەكشۈ- رۈش پائالىيەتلىرى پېللىئوت (1878 Paul pelliot - 1945) فرانسىيەلىك شەرقشۇناس. پارىژدا تۇغۇلغان. سىياسىي ئىنىستىتۇتنى ۋە شەرق ئىللىرى ئىنىستىتۇت- نى پۈتتۈرگەن. فرانسىيەلىك خەنزۇشۇناس E. E. ساۋان (1865 Sawan. - 1918) نى ئۈستاز تۇتقان. 1899 - يىلى ھىندىچىنا قەدىمكى ئىزلارنى تەكشۈرۈش ئۇيۇشمىسى (كېيىن خېناي فرانسىيە يىراق شەرق ئىنىستىتۇتى قىلىپ ئۆزگەرتىلگەن) نىڭ ياردەم بەرگەن ئوقۇغۇچىسى بولغان. 1900 - يىلى بېيجىڭغا بېرىپ ئەلچىخاننىڭ يىخېتۇن ھەرىكىتىنى باستۇرۇش ھە- رەكەتلىگە قاتناشقان. كېيىن 1902 - يىلىغىچە ئىلگى- رى- ئاخىر جۇڭگوغا ئۈچ قېتىم كېلىپ كىتاب ۋە قەدىمىي بۇيۇملارنى يىغقان. 1905 - يىلى 8 - ئايدا فرانسىيە ئالتۇن تاش قەبرە پۈتۈكلىرى يېزىقى، ئىنگى- لىز تىلى ئەدەبىيات ئىنىستىتۇتى فرانسىيە مەركىزىي ئاسىيانى تەكشۈرۈش كومىتېتىنىڭ ھاۋالىسى بىلەن ئوتتۇرا ئاسىيادىن شىنجاڭغا كىرىپ ئېكسپېدىتسىيە- لىك تەكشۈرۈش ئېلىپ بارغان. 8 - ئايلارنىڭ ئاخىرى- دا قەشقەرگە يېتىپ كەلگەن، مارالبېشى، كۇچا ۋە دۇنخۋاڭ قاتارلىق جايلارنى نۇقتىلىق تەكشۈرگەن، 1908 - يىلى 5 - ئايدا تەكشۈرۈشنى ئاخىرلاشتۇرغان. مارالبېشىنىڭ تۇمشۇق، توققۇزساراي، كۇچاننىڭ سو- بېشى، دۈلدۈل ئايغىر قاتارلىق جايلاردا قېزىش ئې- لىپ بارغان. دۇنخۋاڭنىڭ «نوم يوشۇرۇلغان غار» دىكى سەرخىل بۇيۇملارنى ئوغرىلاپ كەتكەن، بۇنىڭ ئىچىدە نەچچە مىڭ جىلدىق قوليازما ۋە يىپەك كاساپا، رەسىم قاتارلىق بۇيۇملار بار ئىدى. بۇ بۇيۇملار فراند- سىيىنىڭ دۆلەتلىك كۈتۈپخانىسى ۋە جىمى ئاسىيا قىت- ئەسى بەدىئىي ئەسەرلىرى مۇزېيىدا ساقلىنىۋاتقا. مۇنا- سەۋەتلىك ماتېرىياللار «پېللىئوت ئېكسپېدىتسىيە ئە- رىتى مەجمۇئەسى»، «پېللىئوت ئېكسپېدىتسىيە ئە-

سېرت، قالغانلىرى بېرلىن ھىندىستان سەئەت مۇزې-
يىدا، ۋەسىقىلەر تىپىدىكى ماتېرىياللار گېرمانىيە دۆ-
لەتلىك كۈتۈپخانىدا ساقلانماقتا. ئۇنىڭ ئاساسلىق ئە-
سەرلىرىدىن: «ئىدىقۇت» (1913- يىلى)، «ئوتتۇرا
ئاسىيا سەنئىتى ۋە مەدەنىيىتىنىڭ رەسىملىك تەزكىرە-
سى» (1925- يىلى)، «قەدىمكى ئوتتۇرا ئاسىيانىڭ
كېيىنكى مەزگىلىدىكى بۇددا ئاسارەتلىقلىرى»
(1922~1933)، «شىنجاڭنىڭ يەر ئاستى مەدەنى-
يەت بايلىقلىرى» (1928- يىلى) قاتارلىقلار بار.

سۈيۈن ھېدىننىڭ ئېكسپېدىتسىيىلىك پائال-
لىيەتلىرى سۈيۈن ھېدىن (Sven Anders Hedin 1865 - 1952) شۋېتسىيىلىك جۇغراپىيون، ئېكسپې-
دىتسىيىچى. ستوكخولمدا تۇغۇلغان. 1891 - يىلى
گېرمانىيىنىڭ بېرلىن ئۈنۋېرسىتېتىدا ئوقۇغان.
جۇغراپىيون F. فون رېختخوفېننى ئۆزىگە ئۇستاز تۇت-
قان. ئۇ ئۆمرىدە بىر مۇنچىلىغان قان تەرنى جۇڭگو-
نىڭ غەربىي شىمالىغا ئېكسپېدىتسىيىلىك تەكشۈرۈشكە
سەپ قىلغان. شىنجاڭ ئۇنىڭ ئاساسلىق تەكشۈرۈش
ئېلىپ بارغان جايلىرىنىڭ بىرى. ئۇ يەنە شىزاڭ،
چىڭخەي، گەنسۇ، نىڭشيا ۋە ئىچكى موڭغۇللارغىمۇ
بارغان. بۇنىڭ ئىچىدە ۋاقتى بىر قەدەر ئۇزۇن بولغان.
لىرى تۆۋەندىكى تۆت قېتىملىق تەكشۈرۈشتۈر: (1)
1893 - يىلىدىن 1897 - يىلىغىچە. ئۇرال، پاسىر
ئېگىزلىكى ئارقىلىق تەكلىماكان قۇملۇقىغا كىرگەن.
يەكەن دەرياسىنىڭ تۆۋەن ئېقىنىدىكى مەكىت ناھىيە-
سىدىن قۇملۇقنى توغرىسىغا كېسىپ ئۆتۈپ خوتەن
دەرياسىغا بارغۇچە بولغان تەكشۈرۈش جەريانىدا ھالا-
كەتكە ئۇچراپ قۇيرۇقنى قۇم باسقۇلى تاس قالغان.
بۇ قېتىملىق تەكشۈرۈشتە ئۇ 500 نەچچە پارچە خەرىتە
سىزىپ چىققان، ئاساسلىق نەتىجىلىرى «ئاسىيا قىتئە-
سىنى كېسىپ ئۆتۈش» (1898 - يىلى) دېگەن داڭلىق
ئەسىرىدە ئۇچرايدۇ. (2) 1899 - يىلىدىن 1902 -
يىلىغىچە. تارىم دەرياسىنى تەكشۈرۈپ لوپنۇر كۆلىگە-
چە بارغان. 1900 - يىلى لوپنۇر چۆللۈكىدە توساتتىن
كىروران خارابىسىنى بايقىغان. 1901 - يىلى كىرو-
راندا قېزىش ئېلىپ بېرىپ نۇرغۇنلىغان خەنزۇ يېزى-
قى، توخرى يېزىقىدىكى ۋەسىقىلەرنى ۋە يىپەك توقۇل-
مىلارنى، يارماق پۇللارنى تاپقان ھەمدە لوپنۇر كۆل-
نىڭ يۆتكىلىشچان كۆل ئىكەنلىكى ھەققىدىكى قىياس-
نى ئوتتۇرىغا قويۇپ، «1899 - يىلىدىن 1902 -
يىلىغىچە مەركىزىي ئاسىيادا ئېلىپ بېرىلغان ئېكسپې-
دىتسىيىلىك تەكشۈرۈشنىڭ نەتىجىلىرى» (1904 -

1908) دېگەن ئەسەرنى ئېلان قىلغان. (3) 1906 -
يىلىدىن 1907 - يىلىغىچە. ئاساسەن شىزاڭ ئېگىزلى-
كى بىلەن ھىمالايا تاغلىرىنى تەكشۈرگەن. (4)
1927 - يىلىدىن 1935 - يىلىغىچە. بۇ ۋاقتى ئەڭ
ئۇزۇن بولغان تەكشۈرۈشتۈر. جۇڭگونىڭ ئىلىم ساھە-
سىدىكىلەر بىلەن ھەمكارلىشىپ «جۇڭگو - شۋېتسىيە
جۇڭگونىڭ غەربىي شىمالىنى ئېكسپېدىتسىيىلىك تەك-
شۈرۈش بىرلەشمە ئەترىتى» دەپ ئاتالغان ئەترەتنى
تەشكىللىگەن، شۇ يىلدا شىزاڭ ئىككى تەرەپنىڭ ئەترەت
باشلىقلىقىنى ئۈستىگە ئالغان. شىنجاڭ، ئىچكى موڭ-
غۇل، نىڭشيا، گەنسۇ قاتارلىق جايلاردا ھاۋارايى، قە-
دىمى جانلىقلار، گېئولوگىيە، جۇغراپىيە، ئارخېئو-
لوگىيە قاتارلىق تەرەپلەردىن ئۈنۋېرسال تەكشۈرۈش
ئېلىپ بارغان. بۇ قېتىمقى تەكشۈرۈش «ھەرىكەتچان
ئۈنۋېرسىتېت» دەپ ئاتالغان بولۇپ، ئەينى چاغلاردى-
كى جۇڭگونىڭ گېئولوگىيە، جۇغراپىيە، ئارخېئولو-
گىيە قاتارلىق ئىلىم ساھەلىرىنىڭ زامانىۋىلىشىش
جەريانىدا بېسىلغان تۈنجى مەزمۇت قەدىمى ئىدى. «ئا-
سىيا قىتئەسىنىڭ مەركىزىدىكى رايونلاردا ئېكسپېدىت-
سىيىلىك تەكشۈرۈش ئېلىپ بارغان 8 يىل» (1943 -
يىلى) دېگەن ئەسەرنى ئېلان قىلغان.

مونشۇ كوزۇي ئوتانىنىڭ ئېكسپېدىتسىيە-
لىك تەكشۈرۈش پائالىيەتلىرى مونشۇ كوزۇي
ئوتانى (1876 - 1948) ياپونىيىنىڭ شىبېنيۋەن ئىبا-
دەتخانىسىنىڭ ئىككىنچى ئەۋلاد رايىس كالاى. ئىلىگە.
رى - كېيىن بولۇپ ئۈچ قېتىم ئوتتۇرا ئاسىيا رايونىغا
ئېكسپېدىتسىيىلىك تەكشۈرۈش ئەترىتى ئەۋەتكەن. بۇ-
لار: (1) 1902 - يىلى 8 - ئايدا مونشۇ كوزۇي
ئوتانى باشچىلىقىدىكى تۆت كىشى لوندوندىن يولغا چى-
قىپ رۇسىيىنىڭ سەمەرقەنت رايونىدىن ئۆتۈپ شىن-
جاڭغا كىرگەن. تاشقورغاندا ئىككىگە بۆلۈنۈپ مونشۇ
كوزۇي ئوتانى خوتتا بىلەن ئېكامىنى ئېلىپ مىڭتىكە
داۋىنىدىن ھالقىپ ئۆتۈپ پاكىستاننىڭ گېلگىت، ھىند-
دىستاننىڭ مىرىناكار دېگەن جايلىرىغا بارغان. ۋاتانى
بىلەن خۇرساكا ئىككىلەش يىپەك يولىنىڭ جەنۇبىي
لىنىيىسىنى بويلاپ ئىچكىرىلەپ خوتەن، كۇچا رايونى-
رىدىكى قىزىل مىڭئۆيلىرى قاتارلىق جايلاردا تۆت
ئاي تەكشۈرۈش ئېلىپ بارغان. (2) 1908 -
يىلى 6 - ئايدا نومۇرا بىلەن كىتىمۇسزۇكى ئىككىسى
بېيجىڭدىن يولغا چىقىپ ئىچكى موڭغۇلنى كېسىپ ئۆ-
تۈپ جۇڭغار ئويمانلىقىغا كىرىپ، تۇرپاننىڭ ئەتراپىدى-
كى جايلاردا تەكشۈرۈش ئېلىپ بارغان. ئىككىنچى يى-

لى 2 - ئايدا ئىككىيلەن كورلىدا ئايرىلىپ نومۇرا كۈچانغا ئەتراپىدىكى جايلاردا تەكشۈرۈش ئېلىپ بارغاندىن كېيىن ئاقسۇ، قەشقەرگە بارغان؛ كىتسۇمىزۇ-كى لوپنۇر كۆلى چۆللۈكلىرىدىن ئۆتۈپ كىروراندا مەشھۇر «لىبو ۋەسقىلىرى» نى تاپقان، ئاندىن جەنۇبىي يول بىلەن چارقىلىق ئارقىلىق خوتەنگە، ئاندىن قەشقەرگە بارغان. ئىككىيلەن ئۇچراشقاندىن كېيىن قارا قۇرۇم تاغلىرىدىن ئۆتۈپ تاغ ئېقىمى بىلەن ھىندى دەريا ۋادىسىدىكى شەھەرلەرنى بويلاپ 18 ئاي سەپەر قىلغان. (3) 1910 - يىلى 8 - ئايدا كىتسۇمىزۇكى لوندوندىن يولغا چىقىپ، رۇسىيە ئارقىلىق چۆچەككە كىرىپ ئۈرۈمچى، تۇرپانلاردىن ئۆتۈپ يەنە بىر قېتىم كىروران خارابىسىگە كىرگەن، ئاندىن چەرچەننىڭ شىمالىدىن تەكلىماكاننى توغرىسىغا كېسىپ ئۆتۈپ كۇچاغا كېلىپ قەشقەر، خوتەنلەر ئارقىلىق شىزاڭنىڭ شىمالىغا كىرىپ، يەنە چاقىلىق، چەرچەندىن ئۆتۈپ ئاخىرىدا دۇنخۇاڭغا بارغان. دۇنخۇاڭدا جىچۈەن شاۋيىلاڭ بىلەن ئۇچراشقان. 1912 - يىلى دۇنخۇاڭدىن ئايرىلىپ قۇمۇل ئارقىلىق ئۈرۈمچىگە كەلگەن. كىتسۇمىزۇكى رۇسىيەگە بېرىپ سىبىرىيە تۆمۈر يولى ئارقىلىق دۆلىتىگە قايتقان. جىچۈەن شاۋيىلاڭ تۇرپاندا يەنە قېزىشنى باشلىمۇتەكەن. قەشقەر، خوتەن قاتارلىق جايلاردىكى بۇددادىنى خارابىلىرىنى تەكشۈرۈپ، ئاندىن خوتەن دەرياسىنى بويلاپ شىمالغا قاراپ مېڭىپ ئاقسۇغا كېلىپ، تەڭرىتاغلىرىنى كېسىپ ئۆتۈپ غۇلجىغا بارغان ۋە بۇ جايلاردىمۇ بىرەر قۇر تەكشۈرۈش ئېلىپ بارغان. موشۇ تەكشۈرۈش ئەترىتىنىڭ ئۈچ قېتىملىق ئېكسپېدىتسىيەلىك تەكشۈرۈش پائالىيىتى نەتىجىلىرىنىڭ ھاسىلاتى «غەربىي يۇرتتىكى ئارخېئولوگىيەلىك تەكشۈرۈشنىڭ رەسىملىك تەزكىرىسى»، «يېڭى غەربىي يۇرتقا قىلىنغان سەپەر» قاتارلىقلاردۇر.

«24 تارىخ» تىكى غەربىي يۇرت تەزكىرىسىلىرى جۇڭگونىڭ رەسمىي تارىخىدا، يەنى «24 تارىخ»

جاڭنىڭ ئارخېئولوگىيە ئىشلىرى ۋە غەربىي شىمال تارىخىنى تەتقىق قىلىش ئىشلىرىغا ئاتىغان. ئىلگىرى-كېيىن بولۇپ تۆت قېتىم شىنجاڭغا كىرىپ ئارخېئولوگىيەلىك تەكشۈرۈش ۋە تەتقىقات بىلەن شۇغۇللانغان. بۇلار: (1) 1927 - يىلىدىن 1930 - يىلىغىچە، جۇڭگو - شۋېتسىيە غەربىي شىمالنى ئىلمىي تەكشۈرۈش ئەترىتىگە قاتنىشىپ شىنجاڭغا كەلگەن. ئاساسلىق تەكشۈرۈش ئېلىپ بارغان جايلار تۇرپان، لوپنۇر كۆلى رايونى ۋە تەكلىماكاننىڭ جەنۇبىي گىرۋەكلىرىدىكى قەدىمىي خارابە ئىزلىرى. (2) 1933 - يىلى، بىرىنچى قېتىملىق تەكشۈرۈشنىڭ ئاخىرىنى داۋاملاشتۇرغان. (3) 1943 - يىلى، غەربىي شىمال ئۇنىۋېرسىتېتىنىڭ ھاۋالىسى بىلەن يەنە بىر قېتىم شىنجاڭدا تەكشۈرۈش ئېلىپ بارغان. (4) 1957 - يىلىدىن 1958 - يىلىغىچە، يەنە بىر قېتىم شىنجاڭغا كىرىپ قۇمۇل، غۇلجا، قاراشەھەر، كۇچا، مارالبېشى ۋە قەشقەر، خوتەن قاتارلىق جايلاردا تەكشۈرۈش ئېلىپ بېرىپ، شىنجاڭنىڭ ئارخېئولوگىيەلىك تەتقىقات ئىشلىرىغا ئالاھىدە تۆھپە قوشقان. ئەسلىي تەكشۈرۈش ماتېرىياللىرىغا ئاساسەن كىروران، كۈسەن، ئۇدۇن، كىنگىت قاتارلىق قەدىمىي دۆلەتلەر ۋە ئۇلارنىڭ ئەتراپىدىكى قەدىمىي شەھەرلەرنىڭ جۇغراپىيەلىك ئورنىنى ۋە تارىخىي تەرەققىيات ئۆزگىرىشلىرىنى تەتقىق قىلىپ چىققان ۋە كۆرۈنەرلىك قەدىمىي خانلىقنىڭ يىل دەۋرى تەرتىپىگە ھۆكۈم قىلغان. ئىلمىي تەكشۈرۈش نەتىجىلىرى شۇكى، شىنجاڭنىڭ تارىخىي ئارخېئولوگىيە تەتقىقاتىغا كېرەكلىك مول مەزمۇنلۇق ماتېرىيال يىغىغان. ئاساسلىق ئەسەرلىرىدىن: «ئىدىقۇت ساپالىرى»، (1934 - يىلى)، «ئىدىقۇت كاھىشلىرى» (1951 - يىلى)، «لوپنۇردىكى ئارخېئولوگىيەلىك تەكشۈرۈشلەردىن خاتىرىلەر» (1948 - يىلى)، «تۇرپاندىكى ئارخېئولوگىيەلىك تەكشۈرۈشلەردىن خاتىرىلەر» (1954 - يىلى)، «تارىم ئويمانلىقىدىكى ئارخېئولوگىيەلىك تەكشۈرۈشلەردىن خاتىرىلەر» (1958 - يىلى)، «غەربىي شىمال تارىخ - جۇغراپىيە ئۇچىرىلىرى» (1981 - يىلى)، «شىنجاڭدىكى ئارخېئولوگىيەلىك قېزىپ - تەكشۈرۈشلەردىن دوكلات» (1983 - يىلى)، «خۇاڭ ۋېنپىننىڭ ئىچكى موڭغۇل ۋە شىنجاڭدىكى تەكشۈرۈش كۈندىلىك خاتىرىسى» (1990 - يىلى) قاتارلىقلار بار.

خۇاڭ ۋېنپىننىڭ ئېكسپېدىتسىيەلىك تەكشۈرۈش پائالىيىتى خۇاڭ ۋېنپىنى (1893 - يىلى 4 - ئاينىڭ 23 - كۈنى ~ 1966 - يىلى 12 - ئاينىڭ 18 - كۈنى) خۇبېي ئۆلكىسىنىڭ خەنجۈەن دېگەن يېرىدىن. بېيجىڭ ئۇنىۋېرسىتېتىنىڭ پەلسەپە فاكۇلتېتىنى پۈتتۈرگەن. ئىلگىرى - كېيىن بولۇپ بېيجىڭ ئۇنىۋېرسىتېتى، غەربىي شىمال بىرلەشمە ئۇنىۋېرسىتېتى، سىچۈەن ئۇنىۋېرسىتېتى، غەربىي شىمال ئۇنىۋېرسىتېتى ھەمدە جۇڭگو ئىجتىمائىي پەنلەر ئاكادېمىيەسىنىڭ ئارخېئولوگىيە تەتقىقات ئورنى قاتارلىق جايلاردا خىزمەت ئۆتىگەن. ئۆمرىنىڭ كۆپ ۋاقتىنى شىنجاڭدا ئۆتكۈزۈپ، ئۇنىڭ ئىلمىي تەتقىقاتىغا كۆپ قاتناشقان.

دا چېگرا رايونلىرىدىكى نۇرغۇنلىغان ئاز سانلىق مىللەتلەرنىڭ تارىخىغا مۇناسىۋەتلىك مەزمۇنلار بار. گەرچە ئۇلارنىڭ ناملىرى تازا ئوخشىشىپ كەتمىسىمۇ، بەزىلىرى ھەرقايسى تارىخىي جىلدلاردا يەككە ھالەتتە ئۇچرايدۇ، بەزىلىرى ئاساسەن مەخسۇس غەربىي يۇرتقا ئاتاپ يېزىلغان تەزكىرىلەردە ئۇچرايدۇ.

«تارىخىي خاتىرىلەر» تارىخنامە» نىڭ 123 - جىلدى «پەرغانە تەزكىرىسى» دا غەربىي شىمالدىكى چېگرىلار بايان قىلىنغان. ئۇنىڭدا ئۇيغۇن، سوغدىيان، نە، ئاۋرىسى، ئۇلۇغ توخرىيلار، پەرغانە، بۇخارا، سۇرىيە، باكتېرىيە قاتارلىق ئەللەرنى ئۆز ئىچىگە ئالغان كەڭ غەربىي دىيارلار ھەققىدە مەلۇماتلار بار. «خەتنامە» نىڭ 96 - جىلدىدا غەربىي يۇرتنىڭ نامىنى ئاتاپ رەسمىي تەزكىرىلەر قالدۇرۇلغان. ئۇنىڭدا پىشامشان، چەرچەن، ئەندىر، دەندان ئۆيلۈك (ئۈزۈتتات)، چېدىر، ئۇدۇن، پاشتان، ئۇديانا، يۆلشېرىق، سارقۇل، سىغان، مالور، داردا، ئالېكساندىرىيە، توخرى، سوغدىيانە، پەرغانە، دارۋاز، ئېركەشتام، جۈەندۇ، ساكارائول، سۈلى، سەپەرباي قاتارلىق چوڭ - كىچىك ئەللەر توغرىسىدا مەلۇماتلار بار، بۇ شىنجاڭنىڭ قەدىمكى زامان تارىخىي ئەھۋاللىرى ھەققىدىكى دەسلەپكى خاتىرىلەردۇر. «كېيىنكى خەتنامە» دىكى غەربىي يۇرت ماتېرىياللىرىغا ئاساسلانغاندا بەن يۇڭنىڭ «غەربىي يۇرتنىڭ تۇپراق - ئىقلىملىرى خاتىرىسى» گە ئاساسەن يېزىلغان بولۇپ، بۇ غەربىي يۇرت ھەققىدىكى تارىخىي ماتېرىياللارنى تېخىمۇ تولۇقلايدۇ. ئۇنىڭدا ئۈزۈتتات، ئۇدۇن، يۆلشېرىق، لىچىخەۋىز، توخرى، كابۇل، كىگ، ساكارائول، سۈلى، كىنگىت، باركۆل، قۇمۇل، ئىچىۋا، قوش قەلئە قاتارلىق ئەللەرگە دائىر مەزمۇنلار بار.

«ئۈچ پادىشاھلىق تەزكىرىسى» بۇ ئەسەردە غەربىي يۇرت ھەققىدە تەزكىرە بولمىسىمۇ، «ۋېينامە» نىڭ 30 - جىلدى «ئوغلانلار، سىيانپىيلار تەزكىرىسى» دە يۇخۇيىنىڭ «ۋېي سۇلالىسى تارىخى، غەربىي رۇڭلار تەزكىرىسى» دىكى بەزى مەزمۇنلار ئېلىنغان بولۇپ، ئۇنىڭدا غەربىي يۇرتنىڭ تارىخىغا دائىر تەپسىلاتلار بار. ئۇنىڭدا ئەينى چاغدىكى ئوتتۇرا تۈزلەڭلىك بىلەن سىرتتىكى جايلارنىڭ قاتنىشىغا دائىر خېلى قىممەتلىك بار مەزمۇنلار بار. «جىننامە» غەربىي رۇڭلار تەزكىرىسىدە، ئازارلار، كىنگىت، كۈسەن، پەرغانە، سوغدىيانە قاتارلىق ئەللەر ھەققىدە بايانلار بار بولۇپ، ئۇنى غەربىي يۇرت تەزكىرىسى دەپ قاراشقا بولىدۇ. «ۋېينامە» نىڭ 102 - جىلدى غەربىي يۇرتقا دائىر مەزمۇنلاردۇر،

ئۇنىڭدا پىشامشان، چەرچەن، ئۇدۇن، پاشتان، سەيجۈ، يەن، ساكارائول، قۇش، ئۈزۈتتات، كىنگىت، كۈسەن، قۇم، ئونسۇ، سەپەرباي، ئۇيغۇن، سۈلى، يۈپ، قان، مەۋرى، ساۋنچىن، شاش، ئۇلۇغ توخرى، سوغدىيانە قاتارلىق ئەللەر ھەققىدە مەلۇماتلار بار بولۇپ، ئىككى خەن دەۋرىدىن بۇيانقى غەربىي يۇرتنىڭ تارىخىي ۋەقەلىرى ھەققىدە ئەڭ كۆپ مەلۇماتلار بېرىلگەن. ئۇنىڭدىن باشقا «شىمالىي سۇلالىلەر تارىخى» نىڭ 97 - جىلدىدىمۇ غەربىي يۇرتقا مۇناسىۋەتلىك قىسقىچە مەلۇماتلار بار بولۇپ، ئۇنىڭدا پىشامشان، چۇرچان، ئۇدۇن، پاشتان، ساكارائول، قۇش، ئىدىقۇت، دەندەن، ئۆيلۈك، كىنگىت، كۈسەن، قۇم، ئونسۇ، سەپەرباي، ئۇيغۇن، سۈلى، يۇبقان، شاش، مەۋرى، سوغدى قاتارلىق ئەللەر ھەققىدە مەلۇماتلار بېرىلگەن. ئۇنى «ۋېينامە» بىلەن سېلىشتۇرۇپ پايدىلانسا بولىدۇ. «ۋېينامە» غەربىي يۇرت تەزكىرىسى» نىڭ ئەسلى نۇسخىسى يوقالغان بولغاچقا، بۈگۈنكى كۈنىگە كىشىلەر «شىمالىي سۇلالىلەر تارىخى» غەربىي يۇرت تەزكىرىسى» نى ئاساس قىلماقتا. «جەنۇبىي سۇلالىلەر تارىخى» نىڭ غەربىي يۇرتقا دائىر تەزكىرىسىدە ئىدىقۇت، خارەزىم، بەيتىك تېغى، كۈسەن، ئۇدۇن، كارۋاتتا قاتارلىق ئەللەر ھەققىدە بايانلار بار. ئۇلار يەنىلا جەنۇبىي سۇلالىلەرنىڭ نەزىرىدىكى غەربىي يۇرت بولۇپ، شىمالىي سۇلالىلەرنىڭ تارىخىي پۈتۈنلىرىدىكى كەمتۈكلۈك نى تولۇقلايدۇ دەپ قاراشقا. «سۇڭنامە» دا غەربىي يۇرت ھەققىدە خاتىرىلەر قالدۇرۇلغان. بۇ تەزكىرىسىنىڭ 95 - جىلدىدا سۈلى، جۇرچان، سوغدى قاتارلىق ئەللەر ھەققىدە مەلۇماتلار بار، بەزى جايلار غەربىي يۇرتنىڭ تەزكىرىلىرى بىلەن بىر دەكلىككە ئىگە. «جەنۇبىي چى سۇلالىسى تارىخى» دا غەربىي يۇرت ھەققىدە مەلۇماتلار يوق، بۇ تارىخنىڭ 59 - جىلدىدا جۇرچانلار، خېنەندىكى ئازارلار ھەققىدە مەلۇماتلار بار. «لىياڭنامە» نىڭ 54 - جىلدىدا يات مىللەتلەر ھەققىدە خاتىرىلەر بار بولۇپ، خېنەن، ئىدىقۇت، كۈسەن، ئۇدۇن، كاۋانتا، جۇرچانلار ھەققىدە مەلۇماتلار بار. «جىننامە» نىڭ «شىمالىي چىن سۇلالىسى تارىخى» دا غەربىي يۇرت ھەققىدە خاتىرىلەر يوق. «جۇنامە» دە غەربىي يۇرت ھەققىدە توختالماستىن، باشقا يات ئەللەر ھەققىدە مەلۇماتلار قالدۇرۇلغان. ئۇ ئىككى قىسىمغا بۆلۈنگەن بولۇپ، 50 - جىلدى يات ئەللەر ھەققىدە توختالغان. ئۇنىڭدا تۈركلەر، ئازارلار، ئىدىقۇت، پىشامشان، كىنگىت، ئۇدۇن، سوغدىيانە قاتارلىق ئەللەر ھەققىدە مەلۇماتلار بار. ئۇ جەنۇبىي ۋە شىمالىي

سۇلالىلەر دەۋرىدىكى غەربىي يۇرتقا دائىر مۇھىم خاتىرىلەر ھېسابلىنىدۇ.

«سۇيانامە» «سۇيانامە» نىڭ 83 - جىلدىدا غەربىي يۇرت ھەققىدە توختالغان. ئۇنىڭدا ئىدىقۇت، كىنگىت، كۈسەن، سۈلى، ئۇدۇن قاتارلىق ئەللەر ھەققىدە مەلۇماتلار بار. بۇ ئار مەنىدىكى غەربىي يۇرت تەزكىرىسىدۇر. «كونا تاغنامە» دە غەربىي يۇرت ھەققىدە مەلۇماتلار يوق، بىراق غەربىي رۇڭلار تەزكىرىسى بار، ئۇنىڭدا ئىدىقۇت، كىنگىت، كۈسەن، سۈلى، ئۇدۇن قاتارلىق ئەللەر ھەققىدە مەلۇماتلار بار بولۇپ، شىنجاڭ رايونى ھەققىدىكى خاتىرىلەر بىرقەدەر تەپسىلىي. «يېشى تاغنامە» نىڭ 221 - جىلدىدا غەربىي يۇرت ھەققىدە دىكى تەزكىرە ئىككى قىسىمغا بۆلۈنگەن: بىرىنچى قىسىمدا ئىدىقۇت، كىنگىت، كۈسەن، قارلۇق، سۈلى، ئۇدۇن قاتارلىق ئەللەر ھەققىدە مەلۇماتلار بار بولۇپ، ئۇلارنىڭ ھەممىسى بۈگۈنكى شىنجاڭدا. بۇ كىتابنىڭ بۇنداق باشقىچە بىر ماتېرىيال مەنبەسى بولغانلىقى ئىلگىرىكى تارىخىي ئەسەرلەرنىڭ يېتەرسىزلىكلىرىنى تولدۇرۇپ بېرىدۇ. «قەدىمكى بەش دەۋر تارىخى» دا غەربىي يۇرت ھەققىدە خاتىرە قالدۇرۇلغان، ئۇنىڭ 198 - جىلدىدا يات ئەللەر تەزكىرىسى بار، 72 - جىلدتىن 74 - جىلدغىچە بولغان مەزمۇنلار يات ئەللەر ھەققىدىكى قوشۇمچىلاردۇر، ئۇنىڭدا ئۇيغۇر ئېلى، ئۇدۇندىن ئىبارەت ئىككى ئەل ھەققىدە مەلۇمات بار.

«سۇلك سۇلالىسى تارىخى» «سۇلك سۇلالىسى تارىخى» دا غەربىي يۇرت تەزكىرىسىنى يات ئەللەر تەزكىرىسى بىلەن تەڭ قويۇپ خاتىرە قالدۇرغان. ئۇنىڭ 490 - جىلدىدا ھىندىستان، ئۇدۇن، ئىدىقۇت، ئۇيغۇر ئېلى، كۈسەن، شاجۇ، پارس، پەرەك قاتارلىقلار ھەققىدە مەلۇماتلار بار. «لىياۋ سۇلالىسى تارىخى» دا غەربىي يۇرت ھەققىدە تەزكىرە پۈتۈلمىگەن، 70 - جىلدىدىكى قارام ئەللەرگە دائىر ھەمدە 46 - جىلدىدىكى ئەمەلدارلار تەزكىرىسىدە غەربىي يۇرتتىكى ۋەقەلەر ھەققىدە بايانلار بار.

باشقا تارىخىي ئەسەرلەر «جىن سۇلالىسى تارىخى» دا غەربىي يۇرت ھەققىدە مەلۇمات يوق. «يۈەن سۇلالىسى تارىخى» دا يۈەن سۇلالىسىنىڭ مەمۇرىيەت يۈرگۈزۈشلىرىدە ئۆلكە دەپ خاتىرلىنىپ، ئىچكى ئۆلكىلەر بىلەن ئوخشاش مۇئامىلە قىلىنغان بولۇپ، غەربىي يۇرت ھەققىدە تەزكىرە قالدۇرالمىغان. «مىڭ سۇلالىسى تارىخى» نىڭ 329 - جىلدىدا غەربىي يۇرت تەزكىرىسى خاتىرىلەنگەن بولۇپ، شىنجاڭدىكى تارىخىي

ۋەقەلەر خېلى ئەتراپلىق بايان قىلىنغان. ئۇنىڭدىن باشقا يەنە «25 تارىخ» ۋە «26 تارىخ» (يۇنىڭ ئالدىنقى «يېڭى يۈەن سۇلالىسى تارىخى» كېيىنكىسى «چىڭ سۇلالىسى تارىخىغا ئائىت ماتېرىياللار» دەپمۇ ئاتىلىدۇ) دا شىنجاڭ تارىخىدىكى ۋەقەلەر خاتىرىلەنگەن.

«تاغ - ئىزىملار قۇرۇمى» جۇڭگودىكى ئەڭ بۇرۇنقى جۇغراپىيىگە دائىر تەزكىرە كىتابلارنىڭ بىرى. بۇ كىتاب يېغىلىق دەۋرىدە پۈتۈلگەن. «خەننامە» ئەدەبىيات ۋە سىقىلىرى مۇندەرجىسى» دىن بۇياتقى دەۋرلەرنىڭ ھەممىسىنىڭ مۇندەرجىسى پۈتۈلگەن، لېكىن لىۋ شاڭنىڭ «يەتتە خىل كىتابلار» دا خاتىرىلىنىدىغان شىچە «تاغ - ئىزىملار قۇرۇمى» 13 جىلدقا بۆلۈنگەن دېيىلگەن. بۈگۈنكى كۈنلۈكتە سۇلك دەۋرىدىكى كونا نۇسخىسى ھەمدە جەنۇبىي سۇلك دەۋرىدىكى مەتبەئە نۇسخىسى ئاران ئۈچ جىلددۇر. بىر قىسىم ساقلىنىپ قالغان نۇسخىلىرى جىن، تاڭ دەۋرىگە كەلگەندە يوقالغان. بۈگۈنكى «تاغ - ئىزىملار قۇرۇمى» نىڭ ھەممىسى 18 جىلد بولۇپ، ئالدىنقى قىسىملىرى يۈەن دەۋرىدىكى مەتبەئە نۇسخىسىنى ئاساس قىلغان ھالدا مىڭ دەۋرىدە قايتا كۆچۈرۈلگەن نۇسخىدۇر. مىنگو دەۋرىدە سودا نەشرىياتى گېڭيىن يىللىرىدا خانلىق مەتبەئەدە بېسىلغان نۇسخىسىغا ئاساسەن قايتا باسقان بولۇپ، بۈگۈنكى قەدەر تارقىلىپ كېلىۋاتىدۇ. بۇ كىتاب يۇ، يىلارنىڭ قەلىمى بىلەن روياپقا چىققان دېيىلىشىمۇ، ئەمما ساختا كىتاب ھېسابلىنىدۇ. جىن دەۋرىدىكى گوپى ئىلاۋە قال دۇرغاندىن بۇيان مىڭ دەۋرىدىكى لىۋ خۇيىڭ، ۋاڭ سۇڭچىڭ، يان جىنشىن قاتارلىقلار ئۆز ئالدىغا شەرھلەرنى يېزىپ بېقىشقان. چىڭ سۇلالىسى دەۋرىگە كەلگەندە كېيىنكىلەر بۇ بىر راست بىلەن يالغان ئارىلىشىپ كەتكەن ئەسەر ئىكەنلىكىنى دەلىللىدى. شۇنداق تىمۇ كىتابتا تىلغا ئېلىنغان چۆللۈكنىڭ شىمالى ۋە غەربىي يۇرتلارنىڭ ئەھۋاللىرى ھەققىدىكى خاتىرىلەرنىڭ ئىنتايىن مۇھىم پايدىلىنىش قىسمى بار.

«مۇتەئەزى تەزكىرىسى» ئالدىنقى جىن سۇلالىسىغا تەۋە قەدىمىي ئەسەر. جىن سۇلالىسى تەيكاڭنىڭ 2 - يىلى (281 - يىلى) يېغىلىق دەۋرىدىكى ۋېي بەگلىكىنىڭ بېگىنىڭ قەبرىسىدىن قېزىۋېلىنغان. ئۇ ئەسلى بىر ئارشا پۈتۈك بولۇپ، ئۆزۈنلۈكى ئىككى چى تۆت سۇلك، قارا سىياھ بىلەن قەدىمكى خەنزۇ يېزىقىدا پۈتۈلگەن، ھەر بىر پۈتۈككە 40 خەت يېزىلغان. بۈگۈن

كى كۈنلۈكتىكى نۇسخىسى بولسا جىن دەۋرىدە باشقىلار سېرىق قەغەزگە كۆچۈرۈپ، كاتىباتلار دىۋانىدا ساقلانغان نۇسخىسىدۇر. ئەسلىي نۇسخىسى يوقىلىپ كەتكەن، كېيىنكى چاغلاردا بىر قىسىم قالدۇقلىرى كەشلىرى ئارىسىدا تارقىلىپ يۈرگەن. كۆچۈرۈلۈپ قايتا تىرىلگەن مەتبەئە نۇسخىسىمۇ مەيدانغا كەلگەن بولۇپ، ھازىرغا قەدەر ئېقىپ يۈرمەكتە. ئۇنىڭدا جۇمۇۋاڭنىڭ غەربكە بېرىشى خاتىرىلەنگەن. زۇڭجۇ (بۈگۈنكى لوياڭ) دا خۇاڭخې دەرياسىدىن ئۆتۈپ ئوتتۇرا يول بىلەن مېڭىپ كوئىنلۇن تاغلىرىنىڭ شىمالىي ئېتەكلىرىگە بېرىپ جۇيەن قەدىمىي يولى بىلەن قايتقانلىقى رىۋايەت قىلىنغان. بۇ ئاۋۋالقى چىن دەۋرىدىكى غەربىي يۇرتنىڭ تارىخ، جۇغراپىيىسىگە مۇناسىۋەتلىك ئەسەردۇر.

«دەريالار تەپسىراتى ئىزاھاتى. دەريا - ئىزمىلار بۆلىكى» «دەريالار تەپسىراتى» جۇڭگونىڭ ئەڭ قەدىمكى سۈجىلىق ئىلمىغا دائىر ئەسەردۇر. جىن دەۋرىدىن بۇيان بۇ كىتابقا تەپسىر يازغانلار ئىككى كىشى: گوپۇنىڭ تەپسىرى ئۈچ جىلد بولۇپ، كېيىن يوقاپ كەتكەن؛ شىمالىي ۋېي دەۋرىدىكى لى داۋيۇەننىڭ تەپسىراتى 40 جىلد. لى داۋيۇەن (تەخمىنەن 470~527) تەخەللۇسى شىنجاڭ، فەنياڭنىڭ جوشىيەن (بۈگۈنكى خېبېينىڭ جۇجۇ شەھىرى) دېگەن يېرىدىن، شىمالىي ۋېي سۇلالىسى دەۋرىدىكى جۇغراپىيە مۇتەخەسسسى. ئەلنى ئىدارە قىلىش تارىخىنى يېزىش بىلەن شۇغۇللانغان. ئۇ تەپسىر قىلغان «دەريالار تەپسىراتى» نىڭ بىرىنچى جىلىدىن بەشىنچى جىلىدىغىچە بولغان مەزمۇنلار ئۇنىڭ پۈتۈن ئەسىرىنىڭ يىغىندىسىدۇر. ئۇ بىرقەدەر كەڭ مەزمۇنلارغا ئىگە بولغان «تاغ ئىزمىلار قۇرۇشى»، «مۇتەئەزرى تەزكىرىسى»، «شى ھەزرەتنىڭ غەربىي يۇرت خاتىرىسىگە ئىلاۋە»، «خېشىدىكى بۇرۇنقى ۋەقەلەر»، «لىياڭ ئېلىدىكى غەربىي مەخلۇقلار تەزكىرىسى» قاتارلىق كىتابلارنى دەلىللەپ تەپسىر يازغان. ئۇنىڭدا غەربىي يۇرتتىكى دەريا - ئېقىنلارنىڭ ئورنى، قەدىمىي ئەپسانىلەر، بۇددا دىنىنىڭ شەرققە تارقىلىشى ھەمدە غەربىي يۇرت تارىخى، مەدەنىيىتى ھەتتا يىراقتىكى ئامۇ دەريا ۋادىسى شۇنداقلا ئۇ دۇنيانىڭ جەنۇبىدىكى تاغلاردىن باشلىنىپ شەرققە قاراپ ئېقىپ لوپنۇر كۆلىگە قۇيۇلىدىغان دەريالار ھەققىدىمۇ مۇھىم ماتېرىياللار بار، يەنە ھەم غەربىي يۇرتتىكى مەشھۇر دەريا - كۆللەرنىڭ ناملىرىغا دائىر بايانلارمۇ بار.

«سۇڭ يۇنىنىڭ سەپەرنامىسى» شىمالىي ۋېي دەۋرىدىكى سۇڭ يۇنىنىڭ ھىندىستانغا بېرىپ نوم ئېلىپ كېلىشىگە دائىر سەپەر خاتىرىسىدۇر. سۇڭ يۇن دۇنخۇاڭلىق راھىب كالانىدۇر. پادىشاھ شياۋ مىڭدى شېندى كۈيىنىڭ تۇنجى يىلى (518 - يىلى) خانىكە خۇنىڭ ھاۋالىسى بىلەن يولغا چىقىپ خۇي شېڭ قاتارلىق كەشلىرى بىلەن بىرگە غەربكە ھىندىستانغا نوم ئېلىپ كېلىشكە بېرىپ، ئۆز ئېلىنىڭ شانۇشەۋكىتىنى نامايان قىلغان، نۇرغۇن ئەللەر بىلەن دوستلۇق ئورناتقان. سەپەر لوياندىن باشلىنىپ شەنشى، گەنسۇلاردىن ئۆتۈپ چىڭخەيگە كىرىپ بۈگۈنكى ئايتاغ داۋانلىرىنى ھالقىپ ئۆتۈپ، سەيدام ئويمانلىقىغا كىرىپ، ئاندىن كوئىنلۇن تاغلىرىنى بويلاپ مېڭىپ كۆكتارت (بۈگۈنكى پامىر ئېگىزلىكى) دىن ھالقىپ، ۋاخان كارىدورى (بۈگۈنكى ئافغانىستاننىڭ شەرقىي شىمالى) ئارقىلىق پىشاۋۇر (بۈگۈنكى پاكىستان تەۋەلىكىدە) رايونىغا كىرگەن. قايتىشى سەپىرى بەش يىل داۋام قىلغان، جېڭخۇاڭنىڭ 3 - يىلى (522 - يىلى) 170 توپلام نوم پۈتۈكلىرىنى ئېلىپ لويانغا قايتقان. سۇڭ يۇن، خۇي شېڭلارنىڭ بۇ قېتىمقى غەربكە قىلغان سەپىرىدە بارلىق سەپەر جەريانىنى خاتىرىلەپ ماڭغان، ئەپسۇس ئەسلىي ئەسەر يوقاپ كەتكەن. بەختكە يارىشا ياكى شۇەن دېگەن ئادەم تەرىپىدىن يېزىلغان «لوياڭ جىيالىيەن تەزكىرىسى» دېگەن ئەسەردە «سۇڭ يۇنىنىڭ سەپەرنامىسى» دېگەن ئەسەردىن نۇرغۇن نەقىللەر كەلتۈرۈلگەن، سۇڭ يۇنىنىڭ بۇ قېتىملىق سەپىرىنىڭ غەربكە بېرىشىدىكى ئاساسلىق لىنىيىلىرى ۋە جەريانلىرى بايان قىلىنغان بولۇپ، كىشىلەر تەرىپىدىن «سۇڭ يۇنىنىڭ سەپەرنامىسى» دەپ قارالغان. ئۇنىڭدا VI ئەسىردىكى چەرچەن، ئۇدۇن قاتارلىق جايلار ھەققىدە مەلۇماتلار بېرىلگەن بولۇپ، ناھايىتى قىممەتلىك ماتېرىياللار بار. ھازىر جەمئىيەتتە تارقىلىپ يۈرگەن نۇسخا «لوياڭ جىيالىيەن تەزكىرىسى» نىڭ تەپسىراتلىرى» دېگەن ئەسەر ئاساسىدا نەشر قىلىنغان نۇسخىدۇر. 1978 - يىلى شاڭخەي قەدىمىي كىتابلار نەشرىياتى تەرىپىدىن نەشر قىلىنغان.

«غەربىي يۇرتنىڭ خەرىتىلىك تەزكىرىسى» پېي جۇ دېگەن ئادەم سۈي سۇلالىسىنىڭ دايبى يىللىرىدا يازغان. پېي جۇ (547~627) جاڭخېي (ھازىرقى گەنسۇ تەۋەسى) دە سودا ئىشلىرىنى باشقۇرغان. غەربىي يۇرتقا دائىر 44 ئەلنىڭ تاغ - دەريا، ئىسىم - فامىلى، ھاۋا كىلىمات، كىيىم - كېچەك، ماددىي ئىشچانلىرى قاتارلىقلارغا دائىر ماتېرىياللىرىنى يىغىپ ساقلاپ كىتاب

ئەسلى كاتەكچە ئىچىگە يېزىلغان ئىزاھات - تەپسىرلىرى ئاستىنى ئىككى قۇرغا بېرىلگەن. ئالڭ سۇلالىسىنىڭ شاجۇ (بۈگۈنكى دۇنخۇاڭ)، ئېۋىرغول (بۈگۈنكى قۇمۇل) قاتارلىق جايلار ھەققىدە قالدۇرغان مەلۇماتلىرى تەپسىلىي خاتىرىلەنگەن، لېكىن تارىخىي جەھەتتىن تازا تولۇق ئەمەس. كىتابنىڭ ئاخىرىغا «گۇاڭ-چىنىڭ تۇنجى يىلى 12 - ئاينىڭ 25 - كۈنى، جالڭ داچىڭ... بۇ كىتابنى پۈتتىلەر» دەپ يېزىلغان. بۇ كىتابنىڭ مىلادىيە 885 - يىلى پۈتۈلگەنلىكىدىن دېرەك بېرىدۇ. جالڭ داچىڭ دۇنخۇاڭلىق، كېيىنكى جىن دەۋرىدىكى جالڭ خۇەيچىڭنىڭ ئەجدادى، دەپ تەتقىقلاندى. بۇ ئەسەردىكى نەقىل كەلتۈرۈلگەن بايانلار «يۈەنخې يىللىرىدىكى ۋىلايەت - ناھىيىلەر تەزكىرىسى» دىكى بىر لىن ئوخشايدۇ.

«شاجۇ تۇتۇق مەھكىمىسىنىڭ خەرىتىلىك تەزكىرىسى» 1908 - يىلى دۇنخۇاڭدىكى نوم پۈتۈكلەر يوشۇرۇلغان غاردىن بايقالغان ھەمدە P2005 - نومۇر دەپ رويخەتكە ئېلىنغان بىر نەچچە يۈرۈش دۇنخۇاڭ ۋەسىقىلىرىنىڭ بىرىدۇر. لو جېنيۇ تەھرىرلىگەن مەجمۇئەگە كىرگۈزۈلگەن، 1909 - يىلى «شاجۇ تەزكىرىلىرى» دېگەن نام بىلەن «دۇنخۇاڭ تاشكېمىر مىراسلىرى» نىڭ 11 - توپلىمىغا كىرگۈزۈلگەن؛ 1913 - يىلى يەنە «شاجۇ تەزكىرىلىرى» دېگەن نام بىلەن «ۋۇشيا غارلىرىدىن يوقالغان پۈتۈكلەر» دېگەن توپلامغا كىرگۈزۈلگەن؛ فرانسىيىلىك پېللىئوت 1916 - يىلى ئۇنىڭغا «شاجۇ تۇتۇق مەھكىمىسىنىڭ خەرىتىلىك تەزكىرىسى» دەپ نام بەرگەندىن كېيىن كەڭ ئىلىم ئەھلى بىلەن يۈز كۆرۈشكەن. ئالدىنقى ۋاراقلىرى يوقالغان بولۇپ كاتەكچە ئىچىگە يېزىلغان تەپسىر ئىزاھاتلىرى ئاستىنى قۇرغا بېرىلگەن، پۈتۈن كىتاب 50 جىلد. ئۇنىڭدا شاجۇ (قوچوغا تەۋە بولغان دۇنخۇاڭ، بۈگۈنكى گەنسۇنىڭ شىمالىدىكى جايلار، ئاقساي، بۈگۈنكى شىنجاڭنىڭ چەرچەن، چاقىلىق قاتارلىق جايلارنىڭ تەۋەلىكىدىكى جايلارنىڭ سۇ قۇرۇلۇشلىرى، كارۋان بېكەتلىرى، مەكتەپ - مەدرىسە، ئىبادەتخانىلار، قەدىمىي ئىزلار، قەدىمىي شەھەرلەر، قۇت بەلگىلىرى، ناخشا - قوشاقلار قاتارلىقلار خاتىرىلەنگەن. بۇ ھەقتە ياپونىيىلىك چىتېن ۋىنىنىڭ «شا. جۇنىڭ خەرىتىلىك تەزكىرى ھەققىدە تەتقىقات»، جۇڭگولۇق مۇتەخەسسس ۋاڭ جۇڭلونىڭ «دۇنخۇاڭ تاشكېمىر تەزكىرىلىرىنىڭ قالدۇقلىرى ھەققىدە تەتقىقات» قاتارلىق ئەسەرلەر بار.

قىلىپ يېزىپ چىققان ھەمدە خەرىتىسىنى سىزىپ چىققان، ئەسلى ئەسەر يوقاپ كەتكەن. ئاساسلىق مەزمۇنلىرىنىڭ بىر قىسمى «سۈيانە» غەربىي يۇرت تەزكىرىسى» دە ئۇچرايدۇ، مۇقەددىمە قىسمى «سۈيانە» پېي جۇنىڭ تەرجىمىھالى» دا ئۇچرايدۇ. ئۇنىڭدا بايان قىلىنغان دۇنخۇاڭدىن ئوتتۇرا دېڭىزغىچە بولغان ئارىلىقتىكى قاتناش يوللىرى باشقا ئەسەرلەردە ئۇچرىمايدىغان ماتېرىياللاردۇر.

«غەربىي ئايماقنىڭ خەرىتىلىك تەزكىرىسى» نىڭ قالدۇقلىرى تالڭ دەۋرىدىكى غەربىي ئايماقنىڭ تەزكىرىسىدۇر. يازغۇچىنىڭ ئىسمى نا. مەلۇم. چىڭ سۇلالىسى گۇاڭشۈنىڭ 34 - يىلى (1908 - يىلى) فرانسىيىلىك پېللىئوت دۇنخۇاڭدىكى غارلاردىن بايقىغان بولۇپ، P2009 - نومۇر دەپ ئىكەن ئالغان. كېيىن لو جېنيۇ تەھرىرلىگەن «ۋۇشيا غارلىرىدىن يوقالغان پۈتۈكلەر» ۋە «دۇنخۇاڭ تاشكېمىر مىراسلىرى» گە كىرگۈزۈلگەن. پۈتۈكلەر كاتەكچە ئىچىگە يېزىلغان، ئاستىغا قوشۇمچە ئىزاھاتلار قىستۇرۇلغان بولۇپ، ئاستىنى ئىككى قۇرغا يېزىلغان. ساقلىنىپ قالغانلىرى 56 قۇر بولۇپ، يوللار قىسمى مۇكەممەلەرەك، ئۇنىڭدا چىتەك يولى، يېڭى ئېچىلغان يول، خۇاڭزۇ يولى، تىبەت يولى، دېڭىز يولى، ئۇيغۇر رىيە يولى، باشقا ئەللەرگە بارىدىغان يوللار، ئىسپىچاپ يولى، كۈمۈش ئايىقى يولى قاتارلىق مۇھىم قاتناش لىنىيىلىرى خاتىرىلەنگەن. بۇددا ئىبادەتخانىلىرى قىسمى يوقىلىپ كەتكەن بولۇپ، دىڭگۇ غارلىرى ئىبادەتخانىسى ۋە دىڭگۇ بۇتخانىسى قاتارلىق مۇھىم بۇتخانىلار ھەققىدە خاتىرىلەر بار. تالڭ دەۋرىنىڭ ئوتتۇرا مەزگىلىدىكى غەربىي ئايماق (بۈگۈنكى تۇرپان) رايونىنىڭ ھەرقايسى ناھىيە ئايماقلىرى، يوللىرى، يەر شەكلى، دىنىي ئېتىقادى قاتارلىقلار خاتىرىلەنگەن. ھازىرغا قەدەر ساقلىنىپ قالغان شىنجاڭنىڭ ئەڭ بۇرۇنقى يەرلىك تەزكىرىسىدۇر.

«شاجۇ - ئېۋىرغوللارنىڭ تەزكىرىسى» تالڭ دەۋرىدىكى تەزكىرىلەرنىڭ قالدۇقلىرى. ئەنگىلىيىلىك ستېيىن دۇنخۇاڭدىن ئېلىپ كەتكەن. ھازىر بۈيۈك برىتانىيە مۇزېيىدا ساقلانماقتا، S936 - نومۇر دەپ رويخەتكە ئالغان. 1921 - يىلى «غەربىي يۇرت ئارخېئولوگىيە رەسىملىك خاتىرىسى» نىڭ تۆتىنچى قىسمىغا كىرگۈزۈلگەن. پۈتۈن ۋەسىقە جەمئىي 84 قۇر بولۇپ، سەككىزدە سەككىزلىك ئاق كەندىر قەغەزىگە يېزىلغان،

«جىيادەننىڭ تۆت يول خاتىرىسى» تاڭ دەۋرىدە يېزىلغان چېگرا رايونلارنىڭ قاتنىشى خاتىرىلەنگەن ئەسەر. جىيادەن (730~805)، تەخەللۇسى دۇن شى، ساڭجۇ ئايمىقىنىڭ نەنپى (بۈگۈنكى خېبېينىڭ ساڭجۇ تەۋەلىكىدە) دېگەن يېرىدىن. جۇغراپىيە ئالىمى. تىبەت جاۋ يىللىرىدا تونۇلۇپ، جېنيۋەنىڭ 9 - يىلى (793 - يىلى) يەرلىك ھۆكۈمەتنىڭ ۋەزىرى بولغان، يۇڭجېننىڭ تۇنجى يىلى (805 - يىلى) ئۆلگەن. يولدىن ئۆتكەن كارۋانلاردىن سوراشتۇرۇپ يۈرۈپ ھەمدە تاڭ ئەلچىلىرىدىن ئاڭلاپ بەزى ماتېرىياللارنى ئىگىلەپ بۇ كىتابنى يېزىپ چىققان، ئەسلى نۇسخىسى يوقىلىپ كەتكەن. «يېڭى تاڭنامە. جۇغراپىيە تەزكىرىسى» گە «تۆت يول خاتىرىسى» نىڭ يەتتە بايى كىرگۈزۈلگەن. بۇنىڭدا غەربىي يۇرت يوللىرىمۇ بار.

ئىجتىمائىي ئىقتىسادى، دىنىي مەدەنىيىتى، ئۆرپ - ئادەتلىرى قاتارلىقلار تەپسىلىي بايان قىلىنغان. ھەر قايسى جايلاردىكى بۇددا ئىبادەتخانىلىرى ۋە ئۇنىڭغا مۇناسىۋەتلىك رىۋايەتلەرمۇ تەپسىلىي بايان قىلىنغان. بۇ كىتابتا يەنە قەدىمكى ھىندىستان ۋە ئوتتۇرا ئاسىيا، جەنۇبىي ئاسىياغا دائىر ماتېرىياللار بار. بايانلار قىسقا، ئىنچىم، خاتىرىلەر ۋەزىنلىك، راۋان يېزىلغان. يېقىنقى زامان مۇتەخەسسسلەر بۇ كىتاب ھەققىدە نۇرغۇن تەتقىقاتلارنى ئىشلىدى. تەتقىقاتلارنىڭ ئىنگىلىزچە، نېمىسچە، فرانسۇزچە تەرجىمە نۇسخىلىرى بار. ھازىر كىشىلەر بەكرەك پايدىلىنىۋاتقان نۇسخا جى شىيەنلىن تۈزگەن «بۈيۈك تاڭ دەۋرىدىكى غەربىي يۇرت خاتىرىسى تەپسىرىسى» دۇر، 1985 - يىلى جۇڭخۇا كىتابچىلىق ئىدارىسى تەرىپىدىن نەشر قىلىنغان.

«بۈيۈك تاڭ دەۋرىدىكى غەربىي يۇرت خاتىرىسى» تاڭ دەۋرىدىكى راھىب شۈەنزىڭ (602~664) يازغان غەربىي يۇرتنىڭ تارىخ، جۇغراپىيەسىگە دائىر ئەسەر. جېنگۇەننىڭ تۇنجى يىلى 627 - يىلى) شۈەنزىڭ بۇددا ئوملىرىنى تەتقىق قىلىش مەقسىتىدە چاڭئەندىن يولغا چىقىپ، غەربىي يۇرتتىكى ھەر قايسى ئەللەردىن ئۆتۈپ ھىندىستانغا بارغان. ھىندىستاندا داڭلىق بۇددا راھىبلىرىدىن بىلىم ئالغان، نۇرغۇن بۇددا ئىلىم يۇرتلىرىنى ئارىلىغان، جېنگۇەننىڭ 19 - يىلى چاڭئەن (بۈگۈنكى شەنشىنىڭ شىئەن) گە قايتىپ كەلگەن. تەيزۇڭنىڭ پەرمانى بىلەن 100 نەچچە مىڭ خەتلىك، جەمئىي 12 توملۇق بۇ ئەسەرنى يازغان. كىتابتا ئۆز بېشىدىن ئۆتكۈزگەن كەچۈرمىشلەرنى ئەسەرنىڭ كىرىش سۆز قىسمىغا بەرگەندىن كېيىن ھىندىستان، پاكىستان، ئافغانىستان قاتارلىق 138 دۆلەت، بەگلىك ۋە رايونلارنىڭ ئەھۋالى ھەققىدە مەلۇمات بەرگەن، ئۇنىڭ ئىچىدە غەربىي يۇرتتىكى ھەرقايسى ئەللەردە كۆرگەن - ئاڭلىغانلىرىمۇ بار. ئۇ ئېۋىر-غول (بۈگۈنكى قۇمۇل)، ئىدىقۇت (بۈگۈنكى تۇرپان) دىن ئۆتۈپ غەربكە سەپەر قىلغاندىن كېيىن، كىتابتا تارىم بوستانلىقىدىكى بەگلىكلەردىن كىنگىت ئېلى، كۈسەن ئېلى، بالوكا ئېلى (بۈگۈنكى ئاقسۇ) قاتارلىقلارنى بايان قىلغان. ھىندىستاندىن قايتىشىدا كىتابنىڭ 12 - بابىدا تارىم بوستانلىقىدىكى ئەللەردىن كاۋانتا (تاشقورغان)، قازىلىق، قۇستانە (بۈگۈنكى خوتەن)، چالماदानا (بۈگۈنكى چەرچەن)، نوپچان (چاقىلىق) قاتارلىق جايلارنى بايان قىلغان. كىتابتا يۇقىرىدا بايان قىلىنغان ئەللەرنىڭ تەبىئىي مۇھىتى، مىللىي تىلى،

«ئۇلۇغ مېھىر - شەپقەت ئىبادەتخانىسى» دىكى ئۈچ پىتەكە ھەزرەتنىڭ تەرجىمىھالى» تاڭ راھىبى خۇي لى، يەن زۇڭلار بىرلىشىپ يازغان ئەسەر. ئۇ شۈەنزىڭنىڭ ھاياتى ۋە غەربكە بېرىپ نوم ئېلىش جەريانى بايان قىلىنغان داڭلىق ئەسەردۇر. بۇ تۈن ئەسەر 10 جىلد، 80 مىڭ خەت. خۇي لى يوجۇ (بۈگۈنكى بېيجىڭ) جياۋزېن ئىبادەتخانىسىنىڭ راھىب كالانى، ئۇزۇن مۇددەت شۈەنزىڭ بىلەن بىللە نوم تەرجىمە قىلغان. پادىشاھ گاۋزۇڭ لىندېننىڭ تۇنجى يىلى (664 - يىلى) شۈەنزىڭ ئۆلگەن، شۈەنزىڭنىڭ تۆھپىلىرىنى مەدھىيەلەش ئۈچۈن خۇي لى بۇ كىتابنىڭ ئالدىنقى بەش جىلىدىنى يازغان، شۈەنزىڭنىڭ يەنە بىر شاگىرتى يەن زۇڭ قالغان بەش جىلىدىنى يازغان. بۇ كىتاب شۈەنزىڭ يازغان «بۈيۈك تاڭ دەۋرىدىكى غەربىي يۇرت خاتىرىسى» دېگەن ئەسەرنى مۇنازىرە قىلىش شەكلىدە يېزىلغان. بايان قىلىنغان شەخسلەر، جايلارنىڭ ئەھۋاللىرى ئۆزگىچە بولۇپ، بىر - بىرىنى تولۇقلايدۇ. تاڭ دەۋرىدىكى غەربىي يۇرت بىلەن ئوتتۇرا تۈزلەڭلىكنىڭ قاتناش ئالاقىلىرىنى ھەمدە ئوتتۇرا ئاسىيا، جەنۇبىي ئاسىيا رايونلىرىنىڭ تارىخىي مەدەنىيەتلىرىنى تەتقىق قىلىشتىكى قىممەتلىك ماتېرىيال ھېسابلىنىدۇ. 1983 - يىلى جۇڭخۇا كىتابچىلىق نەشرىياتى سۇن يۇتياڭ، شىيى فاڭلار تەھرىرلەپ، ئازراق ئىنچىملىغان نۇسخىنى نەشر قىلدى.

«ۋۇكۇڭنىڭ ھىندىستانغا بېرىش خاتىرىسى» تاڭ دەۋرىدىكى راھىب ۋۇ كۇڭ يازغان ھىندىستانغا بېرىش خاتىرىسىدۇر. ۋۇ كۇڭنىڭ تەخەللۇسى

تېڭىيەن فېڭبا، جۇڭگولۇق ۋاڭ جۇڭلو قاتارلىقلار بۇ ھەقتە تەتقىقات ئېلىپ بارغان. «قەدىمكى دەۋردە غەرب-كە قىلىنغان سەپەر خاتىرىسى توغرىسىدىكى تەپسىرلەر تاللانمىسى» (نىڭشيا خەلق نەشرىياتى، 1987 - يىلى نەشرى) دە بۇ ئەسەردىن تاللاپ ئېلىنغان مەزمۇنلار بار.

«نوملار شەرىھى» تاڭ دەۋرىدىكى چاڭئەن شەھىرىنىڭ شىمالى بۇتخانىسىدىكى راھىب خۇي لىن يازغان بۇددا نوملىرى توغرىسىدىكى ئەسەر. خۇي لىن (734~820 - يىللىرى) سۈلى (بۈگۈنكى قەشقەر) لىق، ھىندى تىللىرىغا پىششىق، جۇڭگوچە تەپسىر قىلىشى راۋان، 20 نەچچە يىل ئەجر قىلىپ، يۈەنخېي-نىڭ 5 - يىلى (801 - يىلى) بۇ كىتابنى يېزىپ تاماملىغان. جەمئىي 100 جىلدلىق، «بۈيۈك نېرۋانا» دىن باشلىنىپ «ھاياتتى قەدىرلەش شەرىھىسى» بىلەن ئاخىرلاشقان. ئەسەردە نوملارنىڭ قەدىمكى ئوقۇلۇش ئاھاڭى، قەدىمىي يېزىق ھەم بۇددا قانۇنلىرىدىن تارتىپ بۇددا شەرىھى - تەپسىرلىرىگىچە يېزىلغان، ھەممە مەز-مۇنى ئۆزىگە مۇجەسسەملىگەن 1300 بۆلۈملۈك 5700 جىلددىن ئارتۇق چوڭ ھەجىملىك ئەسەردۇر. بۇ ئەسەر سۇڭ دەۋرىدە قايتا كۆچۈرۈلمىگەن، لياۋ، يۈەن سۇلا-لىسى دەۋرىدە قايتا كۆچۈرۈلگەن نۇسخىلىرى بار بو-لۇپ، يەنە شەرقتە چاۋشيەن، ياپونىيەلىرىگىچە تارقال-غان. چىڭ سۇلالىسىنىڭ گۇاڭشۈ يىللىرىدا ياپونىيە-دىن قايتۇرۇپ كېلىنگەن، مىنگونىڭ تۇنجى يىلى (1912 - يىلى) نەشر قىلىنىپ جامائەتچىلىك بىلەن قايتا يۈز كۆرۈشكەن.

«يۈەنخېي يىللىرىدىكى ۋىلايەت، ناھىيەلەر تەزكىرىسى» ئەسلى نامى «يۈەنخېي يىللىرىدىكى ۋى-لايەت، ناھىيەلەرنىڭ خەرىتىلىك تەزكىرىسى». تاڭ سۇلالىسىنىڭ يۈەنخېي يىللىرىدا ۋەزىر لى جىمۇ تەرىپى-دىن يېزىلغان. يۈەنخېينىڭ 8 - يىلى (813 - يىلى) يېزىلىپ تاماملانغان، جەمئىي 40 جىلد، مۇندەرىجىسى 2 جىلد. مىساللار گەرچە كەيىنۋەن يىللىرىدىكى 10 ئۆلكىنى ئاساس قىلغان بولسىمۇ، ئەمەلىيەتتە يۈەنخېي يىللىرىدىكى 47 شەھەر - قەلئەلەردىن پايدىلىنىلغان بولۇپ، ۋىلايەت، ناھىيە ۋە ئۇنىڭ تەۋەلىكىدىكى جايلارغا ئايرىلغان ئاساستا يېزىلغان. ئەسلى نۇسخىدا ھەر-بىر شەھەر، بازارنىڭ خەرىتىسى ئېلىنغان، شىمالىي سۇڭ دەۋرىدە خەرىتىلەر بىلەن مۇندەرىجە قىسمى يوقال-غان بولۇپ، كېيىنچە ھازىرقى نامى بىلەن ئاتىلىشقا باشلىغان. زېمىن تەۋەلىكلەر شەرقتە لياۋخې دەرياسى-

فا جىي، فامىلىسى چې فېڭچاۋ، چىڭجاۋنىڭ يۇنياڭ (بۈگۈنكى شەنشى شىئەننىڭ ئەتراپى) دېگەن يېرىدىن، سىيانپىلارنىڭ ئەۋلادى. تىبەنباۋنىڭ 10 - يىلى 751 - يىلى) ئەلچى جالڭ داۋگۇاڭغا ئەگىشىپ قەندىھار (پا-كىستاننىڭ پىشاھۇر رايونىدا) غا بارغاندا ئاغرىپ قې-لىپ سەپەردىن قېلىپ راھىب بولغان. كېسلى ساقاي-غاندىن كېيىن داڭلىق راھىب كالان شارىپۇتاردىن ئى-لىم ئۆگەنگەن، شىمالىي ھىندىستان، ھىندىستاننىڭ ئوتتۇرا قىسىم جايلارىغا بېرىپ «ئون بۈمىگە سۈترە-سى»، «نېرۋاناغا يېتىش نومى»، «ئون كۈچ نومى» قاتارلىق نوملارنى ئېلىپ قايتقان. جېنيۋەنىڭ 5 - يىلى (789 - يىلى) بېشبالىققا يېتىپ كەلگەن، ئەجدد-ھار بۇتخانىسىدا تۇرۇپ ئۇدۇن (بۈگۈنكى خوتەن) لىك راھىب سىلالدىيادىن «نېرۋاناغا يېتىش نومى» نى تە-رجىمە قىلىشنى ئۆگەنگەن. شۇ يىلى بېشبالىقنىڭ ئە-مەلدارلىرىغا ئەگىشىپ نوملارنى ئېلىپ ئۇيغۇرىيە يولى بىلەن تاڭ ئېلىگە قايتقان. بۇ قېتىملىق سەپەر خاتى-رىسى ياپونىيەنىڭ داچىڭ نەشرىياتى تەرىپىدىن چىقىرىل-غان «بۈيۈك نوملار» غا كىرگۈزۈلگەن، ھازىر ياڭ جىيەنشىن تۈزگەن «قەدىمكى دەۋردە غەربكە قىلىنغان سەپەرلەر توغرىسىدىكى تەپسىرلەر تاللانمىسى» دېگەن ئەسەر نىڭشيا خەلق نەشرىياتى تەرىپىدىن 1987 - يىلى نەشر قىلىنغان.

«بەش ئەنەتكەك ئېلىگە قىلىنغان سەپەر تەزكىرىسى» خۇي چاۋ يازغان ھىندىستانغا قىلىنغان سەپەر توغرىسىدىكى ئەسەر. يەنە بىر نامى «خۇي چاۋ-نىڭ سەپەر خاتىرىسى». خۇي چاۋ سىلالىق راھىب. بالىلىق چاغلىرىدا تاڭ ئېلىگە بارغان، دېڭىز يولى بىلەن ھىندىستانغا بارغان، بەش بۇددا ئېلىنى ئايلىنىپ چىققان، سەپەردە پاكىستان، ئافغانىستاندىن ئۆت-كەن، كەيىۋەننىڭ 51 - يىلى (727 - يىلى) كۈسەنگە كەلگەن، كېيىن دۇنخۇاڭ ئارقىلىق تاڭ ئېلىگە قايت-قان. بۇ كىتاب ئۈچ جىلدلىق بولۇپ، يولدا كۆرگەن-ئاڭلىغان ۋەقەلەر خاتىرىلەنگەن. ئەسلى نۇسخىسى يو-قاپ كەتكەن، دۇنخۇاڭدا كۆچۈرۈلگەن نۇسخىسىنىڭ باش قىسمى يوقالغان، كوستانە ئېلى (يەر نامى بىردەك ئەمەس، ھىندىستاننىڭ شىمالى، نېپال كاتماندۇنىڭ شەرقىي قىسمى دېگەندەك كۆپ خىل قاراشلارمۇ بار) دىن باشلىنىپ، ئاخىرىدا ئەنشىدىكى تۆت قورغانغا قايت-قان جەريان بار. خۇي لىننىڭ «نوملار شەرىھى» دېگەن ئەسەردە بۇنىڭغا شەرىھى يېزىلغان بولۇپ، بۇ كىتاب-نىڭ ئاھاڭ تەرجىمىسىمۇ بېرىلگەن. ياپونىيەلىك

تاك سۇلالىسىگە تەۋە دەپ تۈرلەرگە ئايرىغان. 174 - جىلدتا قەدىمكى يۇڭجۇ ۋىلايىتىدىن باشلاپ ئېۋىرغول ئايمىقى، يارغۇل ئايمىقى ۋە ئايمىقلار مەھكىمىسى بايان قىلىنغان. «چېگرا مۇداپىئە قانۇنى» پۈتۈن كىتابنىڭ 185 - جىلىدىن 200 - جىلىغىچە بولۇپ، ئۇنىڭدا تۈركلەر، ئۇيغۇرلار ھەمدە غەربىي يۇرتتىكى باشقا بەگ-لىكىلەرنىڭ تارىخى ۋە قەلىرى بايان قىلىنغان، بۇ يوقالغان تارىخى ماتېرىياللارنىڭ ئورنىنى تولدۇرۇش رولىغا ئىگە.

«ستېل خولستېين ساقلىغان نوملار» دۇنخۇئاڭدىن تېپىلغان چېچىلىپ كەتكەن ۋەسىقىلەر. دۇر. بۇلارنى رۇسىيەلىك ستېل خولستېين (B. A. von Stael Holstein) بېيجىڭدىن سېتىۋالغانلىقى ئۈچۈن شۇ نام بېرىلگەن. ئەسلى نۇسخىسى رەڭگى ئۆزگەرگەن قەغەزگە پۈتۈلگەن بولۇپ، ئوڭ يۈزى ئۈ-دۈن يېزىقى بىلەن قەدىمكى تىبەت يېزىقىدىن ئىبارەت ئىككى خىل يېزىقتا يېزىلغان ۋەسىقىلەردۇر. ھەممىسى ئۇدۇندىن شاجۇ (بۈگۈنكى دۇنخۇاڭ) غا ئەلچىلىككە بارغان ئەلچىلەرنىڭ شاجۇ خانىغا يازغان مەكتۇپلىرىدۇر. يىل دەۋرى تەخمىنەن تاڭ سۇلالىسى تۇڭخۇاڭ-نىڭ 3 - يىلى (925 - يىلى) غا توغرا كېلىدۇ. ئارقا يۈزىنى باشقىلار خەنزۇچە يېزىقتا نوم كۆچۈرۈشكە ئىش-لەتكەن. نورۋېگىيە، ئەنگىلىيە، فرانسىيە قاتارلىق دۆ-لەتلەردىكى مۇتەخەسسسلەر بۇ توغرىلۇق تەتقىقات ئې-لىمى بارغان. خاملىتون «ستېل خولستېين ساقلىغان نوملار ئۈستىدە تەتقىقات» دېگەن ئەسىرىدە بۇ ھەقتىكى تەتقىقاتلارنى خۇلاسەلىگەن. ئۇدۇن يېزىقى 73 قۇر، ئۇنىڭدا ئۇدۇن ئەلچىسىنىڭ شاجۇغا بېرىپ كېلىشكە دائىر ھېساباتلىرى، خېشىغا قىلغان سەپىرى ۋە بې-سىپ ئۆتكەن شەھەر - بازارلىرى، شاجۇدا ھوقۇق تۇتۇۋاتقان ئەمەلدارلارنىڭ نام - شەرىپى، خېشىدىكى ئاساسلىق قەبىلىلەرنىڭ ناملىرى، ئەلچىلەر ئۆمىكى-نىڭ شاجۇدىكى دىنىي پائالىيەتلىرى خاتىرىلەنگەن. قە-دىمكى تىبەت يېزىقىدا يېزىلغانلىرى 41 قۇر، ئۇنىڭدا ئۇدۇن ئەلچىلىرىنىڭ شاجۇ خانىغا ۋە مۇشاۋۇر ساۋىي-جىنىغا پەرماننى قايتۇرۇۋېلىشنى تەلپ قىلىپ يازغان ئىلتىماس قاتارلىقلار بار. بۇ نوم پۈتۈكلەر قەدىمكى غەربىي شىمالنىڭ تارىخى، جۇغراپىيىسى، مىللىتى، تىلى قاتارلىقلارنى تەتقىق قىلىشتا تېپىلغۇسىز قىممەت-لىك ماتېرىيال ھېسابلىنىدۇ.

«مايتىرى سىمىت» يەنە بىر ئىسمى «مايتىرى

خېچە، شىمالدا يىنىشەن تېغىغىچە، جەنۇبتا بۈگۈنكى ۋېيتنامنىڭ ئوتتۇرا قىسىملىرىغىچە، غەربتە لۇڭيۇ ۋى-لايىتىدىن تىبەتكىچە بولۇپ، تاڭ سۇلالىسىنىڭ ئەسلى-دىكى زېمىنلىرىنى كۆرسىتىپ بېرىش ئۈچۈن قولدىن كەتكەن بەگلىكلەرنىمۇ ئۇنىڭ بايان قىلىش دائىرىسىگە كىرگۈزگەن، ئۇنىڭ تارىخى جەريانى، ئايمىقلار ئارا چېگرىسى، نوپۇسى، باج - سېلىق ئەھۋالى، ناھىيە-لەر، تاغ - دەريالىرى، جۇغراپىيىسى، قاتناش - ئالاقىلىرى قاتارلىق تەرەپلەر تەپسىلىي تونۇشتۇرۇل-غان. تارىختىن بۇيانقى تەزكىرىچىلىككە ۋارىسلىق قى-لىنغان، كېيىنكى دەۋرلەرنىڭ جۇغراپىيە ئومۇمىي تەزكىرىسىگە يول ئاچقان. ھازىر ساقلىنىپ قالغىنى 34 جىلد بولۇپ، ئالتە جىلدى يوقالغان. بۇنىڭ ئىچى-دىكى 40 جىلدىدىن كېيىنكى قىسمىدا ئېۋىرغول، قو-چو، بېشبالىق قاتارلىق ئەللەرنىڭ چېگرىسى، ناھىيە-لىرى، مەھسۇلاتلىرى، باج - سېلىقى قاتارلىق ئەھ-ۋاللار خاتىرىلەنگەن بولۇپ، تاڭ دەۋرىنىڭ غەربىي يۇرتتا ھاكىمىيەت بەرپا قىلىشىغا مۇناسىۋەتلىك مۇھىم ماتېرىياللار بار. دەسلەپكى نۇسخىسى جەنۇبىي سۇڭ سۇلالىسى چۈنشىنىڭ 3 - يىلى (1176 - يىلى) چىق-قان، 1983 - يىلى جۇڭخۇا كىتابچىلىق ئىدارىسى تەرىپىدىن تەھرىرلىنىپ نەشر قىلىنغان. ئۇنىڭ يوقال-غان قىسمىنى چىڭ سۇلالىسىنىڭ يەنگۈەن يىللىرىدىكى «يۈەنخې يىللىرىدىكى ۋىلايەت، ناھىيىلەرنىڭ تەزكىرى-سىنىڭ تولۇقلىمىسى» ۋە مياۋ شۈەننۇنىنىڭ «يۈەنخې يىللىرىدىكى ۋىلايەت، ناھىيىلەر تەزكىرىسىنىڭ يوقال-غان قىسمى» قاتارلىق ئەسەرلەردىن پايدىلىنىپ بېكى-تىلگەن، پايدىلىنىش قىممىتى بار.

«قانۇنلار قامۇسى. ۋىلايەت - ناھىيىلەرنىڭ چېگرا قوغداش قانۇنى» تاڭ سۇلالىسىنىڭ ۋەزىرى دۇزۇ يازغان «قانۇنلار قامۇسى»، جەمئىي 200 جىلد. جۇڭگونىڭ قەدىمكى مەشھۇر ئەسەرلىرىنىڭ بىرى بو-لۇپ، ئۇ قانۇن - تۈزۈملەرنى تۈرلەرگە ئايرىشقا دائىر تارىخىي كىتابلارنىڭ ئۈلگىسى ھېسابلىنىدۇ، ئۇنىڭدا تاڭ دەۋرى ۋە ئۇنىڭدىن بۇرۇنقى نۇرغۇنلىغان تارىخىي ماتېرىياللار بار. ئۇنىڭدىكى «ئايماق - ۋىلايەت قانۇنلى-رى»، «چېگرا مۇداپىئە قانۇنلىرى» تاڭ دەۋرىدىكى غەربىي يۇرتتىكى ھەرقايسى مىللەتلەرنىڭ تارىخىنى ۋە مەدەنىيىتىنى تەتقىق قىلىشتا ئىنتايىن مۇھىم ئەھمى-يەتكە ئىگە. «ئايماق - ۋىلايەت قانۇنلىرى» پۈتۈن ئەسەرنىڭ 141 - جىلىدىن تارتىپ 184 - جىلىغىچە قەدىمكى «يۇڭگۇڭ» دېگەن نام بىلەن توققۇز ۋىلايەتنى

راۋۇلى دادىغاھ گاۋ بۇخۇيىنى دادىغاھ قىلىپ تەيىنلەپ، ئۇدۇنغا بېرىپ ۋىسارا تەڭرىخاننى ئۇدۇن خانى قىلىپ تەيىنلەشكە ئەۋەتكەن. شۇ يىلى 12 - ئايدا جالك قاتار-لىقلار لىنجۇ (بۈگۈنكى نىڭشيا نىڭ لىنجۇ دەگەن يېرى-نىڭ غەربىي جەنۇبى) دىن يولغا چىقىپ قامجۇ (بۈگۈنكى گەنسۇنىڭ ۋۇۋېي) دىن ئۆتۈپ خېشى كارىدورى بىلەن شامو (بۈگۈنكى دۇنخۇاڭ) نى بويلاپ جەنۇبىي يول بىلەن غەربكە سەپەر قىلغان، ئۇدۇن ئېلى تۇڭچىسىنىڭ 29 - يىلى (940 - يىلى) يېتىپ بېرىپ ۋەزىپىنى ئورۇندىغان. كېيىن يەنە ئىككى يىلدا يېەنلىياڭ (بۈگۈنكى خېنەننىڭ كەيفىڭ) غا قايتىپ كەلگەن. «بەش دەۋر تارىخى. تۆت يات ئەللەرنىڭ قوشۇمچە مۇندەرىجىسى» دە بۇ سەپەرنىڭ جەريانلىرى بايان قىلىنغان بولۇپ، IX ئەسىردە تىبەتلەر تەرىپىدىن ئۇدۇن بىلەن ئوتتۇرا تۈزلەڭلىك ئارىسىدىكى قاتناش ئۈزۈلۈپ قالغان مۇشۇنداق بىر شارائىتتا ئۇدۇن ھەققىدە تەپسىلىي مەلۇماتلار بېرىلگەن.

«غەربىي ئايماققا ئەلچىلىككە بېرىش خاتىرىسى» «ۋاڭ يەندىنىڭ قوچوغا ئەلچىلىككە بېرىش خاتىرىسى» دەپمۇ ئاتىلىدۇ. سۇڭ دەۋرىدىكى ۋاڭ يەندىنىڭ ئىدىقۇت قوچو ئۇيغۇر ئېلىنىڭ ئاستانىگە قىلغان سەپەر خاتىرىسىدۇر. ۋاڭ يەندى (933~1006) شىمالىي سۇڭ سۇلالىسىنىڭ دامىڭ (بۈگۈنكى خېبېي-نىڭ دامىڭ) دېگەن يېرىدىن، ئوردىدا پەرمانچى بەگ، باقاۋۇل قاتارلىق ۋەزىپىلەرنى ئۆتىگەن. سۇڭ سۇلالىسى تەيپىڭ شېڭگونىڭ 6 - يىلى (981 - يىلى) قوچو ئۇيغۇر ئېلىگە خانلىق ئولپان يارلىقىنى ئېلىپ ئەلچىلىككە بارغان. ۋاڭ يەندى ئوردىدىن پەرمانچى بەگ بەي گۇڭ بىلەن بىرگە غەربكە سەپەر قىلىپ خانلىق ئوردىنىڭ يارلىقىنى ھەمدە ئوردىنىڭ غەربىي يۇرتتىكى ھەر قايسى بەگلىكلەرگە ھەدىيە قىلغان ئالتۇن كەمەرنى ئېلىپ ئەلچىلىككە بارغان. تۆت يىلدىن كېيىن يۇڭشىنىڭ 4 - يىلى (984 - يىلى) كەيفىڭغا قايتىپ كەلگەن. كېيىن غەربىي يۇرتتىكى سەرگۈزەشتىلىرىگە ئاساسەن بۇ كىتابنى يېزىپ چىققان. بۇ ئەسەر شىمالىي سۇڭ دەۋرىدىكى قوچو ئۇيغۇر ئېلىدىكى مىللەتلەرنىڭ ئولتۇراقلىشىشى، ئىجتىمائىي ئەھۋالى قاتارلىقلار بايان قىلىنغان ئەسەر بولۇپ، شىمالىي سۇڭ دەۋرىدىكى قوچو ئۇيغۇر خانلىقىنىڭ تارىخىنى ھەمدە غەربىي يۇرتنىڭ جۇغراپىيىسىنى تەتقىق قىلىشتىكى قىممەتلىك ماتېرىيال دۇر. ھازىر تارقىلىپ يۈرگەن نۇسخا ۋاڭ گۇۋېي-نىڭ «قەدىمكى سەپەر خاتىرىلىرىنىڭ تەھرىرلەنگەن

بىلەن كۆرۈشۈش خاتىرىسى» دەپمۇ ئاتىلىدۇ. ئەسلىي ئىسمى «Maitri simit». قەدىمكى ئۇيغۇر يېزىقىدا يېزىلغان قوليازما. 1959 - يىلى 4 - ئايدا قۇمۇلنىڭ تەڭرىتاغ خەلق كوممۇنىستىك ئۆمۈرتى تەرىپىدىن تېپىلغان بولۇپ، قۇمۇل نۇسخىسى دەپ ئاتالغان. ئۇ زۇنلۇقى 44 سانسىمېتىر، ئېگىزلىكى 22 سانسىمېتىر بولۇپ، قارا سىياھدا يېزىلغان، قەغىزى قاتتىق قېلىن قەغەز بولۇپ، ئۈستى ۋە ئاستىغا سىزىقچە تارتىلغان، ھەر بىر قۇرغىمۇ قۇر سىزىق سىزىلغان، قۇر ئارىلىقى 1.5 سانسىمېتىر، ھەر بېتى تەخمىنەن 30 قۇر، كىچىكرەك سىزىلغانلىرى 31 قۇر، كىچىك خەتلىك بەت-لەرمۇ بار. قوليازما 293 پارچە، 586 بەت، ئۇنىڭ 114 بېتى مۇكەممەل ساقلانغان. مەزمۇنى كەلگۈسى زامان بۇدداسى مايترىنىڭ ئىش - ئىزلىرى بولۇپ، مۇقەددەس ۋە 25 پەردىلىك مەھنە ئەسىرىدىن تەركىب تاپقان. تەتقىقاتچىلارنىڭ قارىشىچە بۇ بۇددا دراما ئەسەرلىرىنىڭ باشلىنىشى شۇنداقلا جۇڭگودىكى مۇكەممەل ساقلانغان تۇنجى مەھنە ئەسىرى بولۇپ، جۇڭگو بۇددا دىنى تارىخى ۋە جۇڭگو تىياتىر تارىخىدا ئىنتايىن مۇھىم ئورۇندا تۇرىدىكەن. بۇ كىتابنىڭ ئەسلىدىكى سانسىمېتىرچە نۇسخىسى يوقىلىپ كەتكەن. بۇ قوليازما مۇقەددەس ئاي ھەزرەتنىڭ سانسىمېتىرچەدىن كۈسەن - كىنگىت يېزىقىغا تەرجىمە قىلغان نۇسخىسى بولۇپ، دانىشمەن ھەزرەت تەرىپىدىن قەدىمكى ئۇيغۇر تىلىغا تەرجىمە قىلىنغان، بۇ ھازىر ساقلانىپ كېلىۋاتقان نۇسخىدۇر. (رەڭلىك قىستۇرما ۋاراقنىڭ 5 - بېتىگە قارالسۇن)

«ئۇدۇنغا ئەلچىلىككە بېرىش خاتىرىسى» كېيىنكى جىن دەۋرىدىكى گاۋ جۇخۇي دېگەن كىشى يازغان ئۇدۇنغا ئەلچىلىككە بېرىش سەپەر خاتىرىسىدۇر. ئەسلى نامى «ئۇدۇنغا قىلىنغان سەپەرنىڭ تەرتىپى» بولۇپ، ئەسلىي نۇسخا يوقالغان. ئۇنىڭ ئاساسلىق مەزمۇنىنى «يېڭى بەش دەۋر تارىخى. تۆت يات ئەللەر ھەققىدە قوشۇمچە مۇندەرىجە» دىن كۆرۈڭ. «جېڭخې يىللىرىدا قايتا تۈزۈشكەن دەستۇر كىتابلاردا دەلىللەنگەن دورا ئۆسۈملۈكلىرى»، «ۋەسقىلەر ھەققىدە ئومۇمىي تەتقىقات. تۆت يات ئەل ھەققىدە» قاتارلىق ئەسەرلەردە ئەسلىي ئەسەرنىڭ بەزى مەزمۇنلىرى خېلى ياخشى ساقلانغان. كېيىنكى جىن سۇلالىسى تەيەن فۇنىڭ 3 - يىلى (938 - يىلى) ئۇدۇن ئېلىنىڭ پادىشاھى ۋىسارا تەڭرىخان ما جىرۇڭ قاتارلىق ئەلچىلەرنى ئولپان ئاپشۇرۇشقا ئەۋەتكەن. كېيىنكى جىننىڭ خانى گاۋزو باقاۋۇل جالك كۇاڭخې، جاڭخۇ قورغىنىنىڭ ھە-

مۇندەرىجىسى» دۇر.

لىق سۆزلۈكلەر ۋە گرامماتىكىلىق ئالاھىدىلىكلەر ساقلانغان، قاراخانىيلار سۇلالىسىنىڭ سىياسىي تۈزۈملىرى، ئىقتىسادىي مۇناسىۋەتلىرى، ئۆرپ-ئادەتلىرى، دىنىي ئېتىقادى، قوۋملارنىڭ كېلىپ چىقىشى،

«ھۇدۇدۇلئالەم» پارسچە ئەسلى نامى Alam - Hududul (دۇنيانىڭ چېگرا - پاسىلى لىرى). رۇسىيەلىك شەرقشۇناس تۇمانسكى بۇخارا (بۈگۈنكى ئۆزبېكىستان جۇمھۇرىيىتىنىڭ تەۋەلىكىدە) دىكى كونا كىتابلار ئارىسىدىن تاپقان، شۇنىڭ ئۈچۈن بۇ نۇسخىنى تۇمانسكى نۇسخىسى دەپمۇ ئاتايدۇ. X ئەسىردە ئۈزگەن (ئافغانىستاننىڭ غەربىي شىمالىدىكى شىبىرگەن دەيدىغانلارمۇ بار) دىكى نامەلۇم ئاپتور تەرىپىدىن ھىجرىيەنىڭ 372 - يىلى (مىلادىيە 982 - يىلى) يېزىلغان بولۇپ، ئەينى دەۋرنىڭ بېگى ئوبۇل خالىس مۇھەممەد بىننى ئەھمەدكە سوۋغا قىلغان. بۇ كىتاب ئالدىنقى دەۋرلەردىكى ئەرەب جۇغراپىيونلىرىنىڭ ئۇتۇقلىرىدىن پايدىلىنىلغان بولۇپ، ئۇنىڭدا تۈركىي تىللىق ھەرقايسى قوۋملارنىڭ ۋە ئوتتۇرا ئاسىيادىكى مۇسۇلمانلار رايونلىرىنىڭ ئەھۋالى تونۇشتۇرۇلغان. ئەنگىلىيەلىك مېلىروسكى ئىنگلىزچىغا تەرجىمە قىلىپ، 1937 - يىلى تۇنجى قېتىم نەشرىدىن چىققان. 1970 - يىلى بوسۋوس قايتا تەھرىرلەپ نەشر قىلغان. ئېلىمىزدە ۋاڭ جىلەي، جۇشجۈەنلەر خەنزۇچىغا تەرجىمە قىلىپ، شىنجاڭ ئىجتىمائىي پەنلەر ئاكادېمىيىسىنىڭ ئوتتۇرا ئاسىيا تەتقىقات ئورنىنىڭ ئىچكى ژۇرنىلىدا ئېلان قىلغان.



«تۈركىي تىللار دىۋانى»

يەر - جاي ناملىرى، ئەدەبىيات - سەنئەتتىكى دائىر بارلىق مەزمۇنلار ساقلانغان بولۇپ، XI ئەسىردىكى ئوتتۇرا ئاسىيا جەمئىيىتىنىڭ قامۇسى، دەپ تەرىپلىنىپ كەلگەن. لۇغەتتە يەنە ئوتتۇرا ئاسىيادىكى ھەرقايسى قەبىلىلەرنىڭ تارقىلىش ئەھۋالى خاتىرىلەنگەن بولۇپ، بىر يۈمىسلىق خەرىتىگە ئىزاھلانغان. خەرىتە ئاپتورنىڭ نەزىرىدىكى دۇنيانى ئەكس ئەتتۈرۈپ بېرىپلا قالماي، ھازىرغىچە ساقلىنىپ قالغان ئەڭ بۇرۇنقى مۇكەممەل ئوتتۇرا ئاسىيا خەرىتىسى بولۇپ ھېسابلىنىدۇ. ئۇنىڭدىن باشقا، شەرھلەردە يەنە تۈرك تىلىدا سۆزلىشىدىغان ھەرقايسى قەبىلىلەرنىڭ قەدىمكى يېتىلگەن قوشاقلىرىنى، ماقالى - تەمسىللىرىنى، ئەقلىيە سۆزلىرىنى ئىشلەتكەن بولۇپ، 200 دىن ئارتۇق قوشاق ساقلانغان. تارقىلىپ يۈرگەن نۇسخىسى XIII ئەسىردىكى دەمەشقىلىق مۇھەممەد ئابابەكرى تەرىپىدىن كۆچۈرۈلگەن بولۇپ، 1916 - يىلى تۈركىيىدە بايقىلىپ ھەرقايسى ئەللەردىكى شەرقشۇناسلارنىڭ دىققىتىنى تارتقان. ئۇنىڭ نېمىسچە، تۈركچە، ئۆزبېكچە، ئىنگلىزچە تەرجىمىلىرى بار. ئېلىمىزدە ئۇيغۇرچە خەنزۇچە نۇسخىلىرى نەشرىدىن چىقتى.


«تۈركىي تىللار دىۋانى» جۇڭگو بويىچە ئۇنىۋېرسىتېت جى قېتىم ئەرەب تىلىدا چۈشەندۈرۈلگەن تۈركچە لۇغەت. مەھمۇد قەشقەرى باغدادقا بارغاندا تۈزۈپ چىققان، 1074 - يىلى يېزىپ تاماملىغان. بۇ كىتابنى ئابباسىيلار سۇلالىسىنىڭ خەلىپىسى ئوبۇل قاسىم ئابدۇللا مۇقتەدى بىللاغا تەقدىم قىلغان. كىتاب 8 جىلدلىق بولۇپ، ھەر بىر جىلدى يەنە ئىككى قىسىمغا ئايرىلغان، ھەر بىرى سۆزلەرنىڭ فونېتىكىسى بويىچە تۈرلەرگە ئايرىلىشى، تىل ئالاھىدىلىكى، تۈرلىنىشى، قوشۇمچىلار بويىچە رەتكە تۇرغۇزۇلغان. كىتابنىڭ قۇرۇلمىسى مۇكەممەل، سىستېمىلىرى روشەن، كىرگۈزۈلگەن سۆزلەرنىڭ دائىرىسى كەڭ بولۇپ، ئاسترونومىيە، جۇغراپىيە، ئادەم تېنىدىكى ئەزالار، يېمەك-ئىچمەك، كىيىم - كېچەك، قورال - سايمان، ئۇچار قۇشلار، قۇرۇت - قوڭغۇزلار، مەدەن - تاشلار، ئۆرپ - ئادەتلەر، قەبىلە - قوۋملار، سىياسىي تۈزۈملەر قاتارلىق ساھەلەرنىڭ ھەممىسىنى ئۆز ئىچىگە ئالىدۇ. ئۇنىڭدا ئۇيغۇر تىلى ۋە تۈرك تىلىدىكى ئاساس.

«قۇتادغۇبىلىك» قاراخانىيلار سۇلالىسى دەۋرىدە قەدىمكى ئۇيغۇر تىلىدا يېزىلغان دىداكتىك داستان. بۇ ئەسەرنى يۈسۈپ خاس ھاجىپ 1069 ~ 1070 - يىللىرى ئەتراپىدا قەشقەردە يېزىپ تاماملىغان.

ئۇنىڭ ئۈچ خىل قولىزما نۇسخىسى بار. تەھرىر-لەپ رەتلەپ چىقىش ئارقىلىق بۇ ئەسەرنىڭ 85 باب، 6645 بېيىت، 13290 سىرادىن تەشكىل تاپقانلىقى مەلۇم بولدى. داستاننىڭ باش قىسمى نەسر شەكلى ۋە نەزمە شەكلىدىن ئىبارەت ئىككى خىل يېزىلغان. داستاننىڭ ئالدىنقى 11 بايى بولسا ياراتقۇچى ئاللاغا ۋە پەيغەمبەرلەرگە ھەمدۇسانا ئوقۇش ھەم بۇغراخانغا مەدھىيە ئوقۇش، ئىلمىي نۇجۇم، بىلىم، تىل ۋە گۈزەل پەزىلەتلەرگە مەدھىيە ئوقۇش ھەمدە مۇئەللىپنىڭ ئەسەرنى يېزىشنىڭ مۇددەئىئالىرى بايان قىلىنىدۇ. 12-بابتىن باشلاپ ۋەقەلىك بايان قىلىنىپ تۆت پېرسۇناژ-نىڭ كەسكىن دىئالوگلىرى قانات يايدۇ. ئۇلار كۈن-تۇغدى، ئايتولدى، ئۈگدۈلمىش، ئۈدغۇرمىشلاردىن ئىبارەت. ئۇلار ئايرىم - ئايرىم ھالدا پادىشاھقا، ۋەزىرگە، ۋەزىرنىڭ ۋارىسىغا ۋە زاھىد قىلغۇچىغا ۋەكىلىك قىلىپ ئادالەت، قۇت، ئەقىل - ئىدراك،

خىلمەت» نى ئەكس ئەتتۈرۈپ بېرىدۇ. ھېكايىنىڭ ۋەقەلىكى مۇنداق: پادىشاھ كۈنتۇغدى ۋەزىر ئايتولدىنى ئۆز ھۇزۇرىغا چاقىرىدۇ، ئايتولدى پادىشاھقا ئىلىم - ھېكمەتلەردىن سۆز ئېيتىدۇ، پادىشاھ ئۇنى ۋەزىر قىلىپ ئوردىغا ئەكىرىدۇ. ئۆزۈنغا بارماي ئايتولدى ئاغرىپ قالىدۇ، ئۇ ئوغلى ئۈگدۈل مىشىنى ۋەزىرلىككە كۆرسىتىدۇ. ئايتولدى ۋاپات بولغاندىن كېيىن كۈنتۇغدى ئۈگدۈلمىشنى ۋەزىر قىلىدۇ. ئۈگدۈلمىش دادىسىنىڭ پەندى - نەسەپلىرى بويىچە دۆلەتنى ئىدارە قىلىش لايىھىسىنى ئېيتىدۇ، دۆلەتتە ئامانلىق بولىدۇ. پادىشاھ كۈنتۇغدى ئۈگدۈلمىشنى ئەۋەتىپ ئۈدغۇرمىشنى ھۇزۇرىغا نەچچە رەت تەكلىپ قىلغانلىقى، پادىشاھ كۈنتۇغدىنىڭ ئۈدغۇرمىشنىڭ قېرىپ ھالىدىن كەتكەنلىكىدىن پادىشاھ ھۇزۇرىغا كېلىشنى رەت قىلغانلىقىنى بىلگەنلىكى ئېيتىلىدۇ. كېيىن ئۈدغۇرمىشنىڭ قېرىپ تۆۋە - ئىستىغى چار يولغا ماڭغانلىقى ئېيتىلىدۇ. ئۈدغۇرمىشنىڭ ئۈگدۈلمىشكە نەسەت قىلىپ خەلققە توغرىلىق، ئادەمگەرچىلىك قىلىپ بەخت - سائادەت يارىتىشى كېرەكلىكى ئېيتىلىدۇ. كېيىن ئۈگدۈلمىشنىڭ كېسەل بىلەن ئالەمدىن ئۆتكەنلىكى ئېيتىلىدۇ. ئۇ كۈن تۇغدىغا ئىككى نەرسە مىراس قالدۇرىدۇ: بىرى ھاسا بولۇپ، ئۇنى پادىشاھقا قالدۇرىدۇ، يەنە بىرى ساپال كوزا بولۇپ، ئۇنى ۋەزىرگە قالدۇرىدۇ. داستاننىڭ ئەڭ ئاخىرقى بايى ئۆتۈپ كەتكەن ياشلىقىغا ئېچىنىپ جاھاننىڭ بۇزۇقچىلىقلىرىدىن ئاغرىغانلىقى ئېيتىلىدۇ.

«قۇتادغۇبىلىك» شېئىر شەكلىدە يېزىلغان دىداكتىك داستان، ئۇنىڭدىكى ئېتىكا ئەخلاققا دائىر ئىدىيەلەرنىڭ ئۆز ئالدىغا سىستېمىسى بار. ئۇنىڭدا ھەممە ئادەمنىڭ سەمىمىي، ئادىل، ھالال ياشىشىنى ھەمدە بىلىمنى قەدىرلەپ، بىلىمگە ھۆرمەت قىلىشى تەكىتلەنىدۇ. بۇ ئەسەر يەنە ئېسىل ئەدەبىي ئەسەردۇر. ئۇنىڭدا يارقىن، ئوبرازلىق، جانلىق تىللاردىن پايدىلىنىپ بىلىش قىيىن بولغان ئابستراكتنى پەلسەپىۋى ئانالىزنى يېشىپ بەرگەن. ئۇ ئۇيغۇر ئەدەبىياتىنىڭ شۇنداقلا بارلىق تۈركىي مىللەتلەر ئەدەبىياتىنىڭ تەرەققىياتىدا غايەت زور رول ئوينىغان. ئۇ قاراخانىيلار سۇلالىسىنىڭ ۋە ئۇنىڭ ئەتراپىدىكى رايونلارنىڭ تارىخىنى تەتقىق قىلىشتا كۆپ تەرەپلىمە ئۇچۇر بىلەن تەمىنلەيدۇ. ھازىرغا قەدەر بۇ ئەسەرنىڭ نېمىسچە، تۈركچە قاتارلىق تىللارغا تەرجىمە قىلىنغان نۇسخىلىرى بار. ئېلىمىزدە ئۇيغۇرچە نۇسخىسى، خەنزۇچە



«قۇتادغۇبىلىك»

تۆۋە - قانائەتتىن ئىبارەت «تۆت خىل ئېسىل

تەختىنى مۇستەھكەملىشى، ھىلاكۇنىڭ غەربكە يۈرۈش قىلىشى ھەمدە ئىسپانىيە مەزھىپىدىكى خانلىقنىڭ تارىخى قاتارلىقلار يېزىلغان. ئەسەردىكى نۇرغۇن ماتېرىياللار ئاپتور ئۆز كۆزى بىلەن كۆرگەن - ئاڭلىغان ۋە قەلەر بولۇپ، بىرىنچى قول ماتېرىياللاردۇر، ئۇ ئىنتايىن يۇقىرى تارىخىي قىممەتكە ئىگە. ئەنگلىيەلىك بويلى (J. A. Boyle) كازۇنىنىڭ ئەسىرىنى ئاساس قىلىپ ئىنگىلىزچىغا تەرجىمە قىلغان ھەمدە تەپسىلىي ئىزاھاتلارنى بەرگەن، 1958 - يىلى نەشرىدىن چىققان. خې گاۋچى ئىنگىلىزچىغا ئاساسەن خەنزۇچىغا تەرجىمە قىلغان، 1980 - يىلى ئىچكى موڭغۇل خەلق نەشرىياتى نەشر قىلغان.

«جامسۇل تەۋارىخ» ئىلىكخان خانلىقىنىڭ ۋەزىرى راشىدى (1317 ~ Rashidal - din. 1247) غازان خاننىڭ پەرىمانى بويىچە تۈزۈپ چىققان تارىخىي كىتابتۇر. يېزىلغان ۋاقتى ھىجرىيە 710 - يىلى (1310 ~ 1311 - يىللىرى). بۇ ئەسەر ئۈچ بۆلۈمگە بۆلۈندۈ: بىرىنچى بۆلۈمى موڭغۇل تارىخى، ئىككىنچى بۆلۈمى دۇنيا تارىخى، ئۈچىنچى بۆلۈمى دۇنيا تەزكىرىسىدىن ئىبارەت. ھازىرغىچە ساقلىنىپ قالغىنى ئالدىنقى ئىككى بۆلۈمى ۋە يىرتىلىپ كەتكەن تولۇق بولمىغان قوشۇمچە قىسمىدۇر. تارقىلىپ يۈرگەن نۇسخىسى 10 خىلغا يېتىدۇ، ئەڭ ياخشىسى ئىستانبۇلدىن تېپىلغان 1317 - يىلى كۆچۈرۈلگەن نۇسخىسىدۇر. بۇ نۇسخا ئۈچ جىلدلىق بولۇپ، ئايرىم - ئايرىم ھالدا تۈرك - موڭغۇل قەبىلىلىرىنىڭ تەزكىرىسى، چىڭگىزخاننىڭ نەسەبلىرى، چىڭگىزخاننىڭ ئىش - پائالىيەت ئۇتۇقلىرى، پارسلارنىڭ ئىلىكخان خانلىقىنىڭ سىرتىدىكى موڭغۇل ئەۋلادلىرىنىڭ تارىخى، ھىلاكۇ ھەمدە غازان خانلىقىدىكى ئىلىكخانلارنىڭ ئۇتۇقلىرى قاتارلىقلار بايان قىلىنغان. بۇنىڭ ئىچىدىكى چىڭگىزخانغا دائىر قىسمى خەنزۇچە تارىخى ماتېرىياللاردىكى «چىڭگىزخاننىڭ زەپەرنامىسى» ۋە «يۈەن سۇلالىسى تارىخى» چىڭگىزخاننىڭ تۆھپىلىرى بىلەن ئوخشاش مەنبەلىك ھەمدە «موڭغۇللارنىڭ مەخپىي تارىخى» دىكى ماتېرىياللار بىلەن زىچ باغلىنىشلىق. ئىككىنچى جىلدنىڭ تۆتىنچى بۆلىكىدە ئايرىم - ئايرىم ھالدا پارس ئېلىدىكى خاندانلىقلارنىڭ تارىخى، مۇھەممەد پەيغەمبەرنىڭ تەزكىرىسى ۋە خەلىپىلەر تارىخى، X ئەسىردىن XII ئەسىرگىچە بولغان ئىسلام خاندانلىقلىرىنىڭ تارىخى ۋە تۈركلەر، جۇڭخۇا مىللەتلىرى، يەھۇدىيلار، پەرەڭلەر، ھىندىلار قاتارلىقلار بايان قىلىندۇ.

پۈتۈن تەرجىمە نۇسخىسى (خاۋ گۇەنجۇڭ قاتارلىقلار تەرجىمە قىلغان، مىللەتلەر نەشرىياتى نەشر قىلغان) بىلەن قىسقارتىپ تەرجىمە قىلغان نۇسخىسى (گېڭ شىمىن قاتارلىقلار قىسقارتىپ تەرجىمە قىلغان، شىنجاڭ خەلق نەشرىياتى نەشر قىلغان) بار.

«ئەتەبەتۇل ھەقايق» قەدىمكى ئۇيغۇر تىلىدا يېزىلغان پەندى - نەسەت داستانى. ئۇنىڭ بەزى قول يازمىلىرى «ھەقىقەتلەر بوسۇغىسىدا» دەپمۇ ئاتالغان. XII ئەسىرنىڭ باشلىرى ياكى XIII ئەسىرنىڭ ئاخىرلىرىدا يېزىلغان. ئاپتورى ئەدەب ئەخمەد يۈكەنكى قەشقەردە ياشىغان بولۇپ، ئەمما شائىر ئىدى. ئۇ بۇ ئەسىرنى قاراخانىيلار سۇلالىسىنىڭ خاقانى ئەسر مۇھەممەدكە تەقدىم قىلغان. ئەسەر 14 باب، 500 مىسرالىق بېيىت بولۇپ، ئاساسىي تېمىسى ئىسلام پەلسەپە ئىدىيىلىرىدىن ئىبارەت. يېزىلغان ۋاقىت قاراخانىيلار سۇلالىسىنىڭ زاۋاللىققا يۈزلىنىۋاتقان مەزگىللىرىگە توغرا كېلىدۇ، ئۇ زاماننىڭ بۇزۇقچىلىقىدىن زارلىنىدۇ، بۇ مەلۇم جەھەتتىن شۇ دەۋردىكى ئىجتىمائىي ئەھۋالنى ئەكس ئەتتۈرۈپ بېرىدۇ. ۋېي سۈينىڭ خەنزۇچىغا تەرجىمە قىلغان قىسقارتىلما نۇسخىسى بار.

«تارىخى جاھان كۇشاي» ئىرانلىق جۇۋەينى (Juwaini, 1226 ~ 1283) يازغان تارىخىي ئەسەر. XII ئەسىرنىڭ 50 - يىللىرىدا يېزىلغان، تاماملانمىغان ئەسەردۇر. ئۇنىڭ تارقىلىپ يۈرگەن 10 نەچچە خىل نۇسخىسى بار. ئەڭ بۇرۇنقى ۋە ئەڭ مۇكەممەل نۇسخىسى 1290 - يىلى كۆچۈرۈلگەن نۇسخىسى بولۇپ، ئۇ ھازىر فرانسىيە پارىژ دۆلەتلىك كۈتۈپخانىسىدا ساقلىنىۋاتىدۇ. ھازىر ئەڭ مۇكەممەل مەتبەئە نۇسخىسى ئىرانلىق كازۋىنى (M. M. Qazwini) تەھرىرلىگەن نۇسخىسىدۇر. ئۇ جەمئىي ئۈچ توم بولۇپ، ئايرىم - ئايرىم ھالدا 1912، 1916، 1937 - يىللىرى گوللاندىيىنىڭ رەيدۇندا نەشر قىلىنغان. بىرىنچى تومدا چىڭگىزخان ۋە گورخاننىڭ ھەمدە جۇجى، بۇگۇداي، چاغاتايلارنىڭ ئىش - ئىزلىرى خاتىرىلەنگەن بولۇپ، ئاساسلىقى غەربكە قىلىنغان ھەربىي يۈرۈشلەر بايان قىلىنغان، ئۇيغۇر تارىخى، كىدان تارىخىمۇ قىستۇرۇلغان. ئىككىنچى تومدا خارەزم خاندانلىقى تارىخى ھەمدە موڭغۇل ئىمپېراتورلىرىنىڭ ئىراندا ھاكىمىيەت يۈرگۈزگەن ئەمەلدارلىرىنىڭ ئىش - ئىزلىرى بايان قىلىندى. بۇنىڭغىمۇ ئالدىنقى تومدا كىدانلارنىڭ تارىخى قىستۇرۇلغان. ئۈچىنچى تومدا مۇڭكە خاننىڭ

مىڭ سۇلالىسى يۇڭلېنىڭ 12 - يىلى (1414 - يىلى) چېن چېڭ قاتارلىقلار غەربىي يۇرتقا سەپەر قىلىپ ئوتتۇرا ئاسىيادىكى تۆمۈرلەر خانلىقىغا، ھېرات (بۈگۈنكى ئافغانىستاننىڭ غەربىي شىمالىدىكى ھېرات) شەھىرىگە ئەلچىلىككە بارغان. سەپەردىن بۇرۇن ئوردا ئۆلىماسى خۇ گۇاڭشۇ بۇ جايلارنىڭ ئەھۋالىنى خاتىرىلەپ كېيىنكى چاغلاردا تەزكىرە يېزىش ئۈچۈن ماتېرىيال توپلاشنى ھاۋالە قىلغان. كېيىنكى يىلى 10 - ئايدا ئوتتۇرا تۈزلەڭلىككە قايتقان. بۇ كىتاب جەمئىي 6000 خەتلىك بولۇپ، كىتابتا قايتىش سەپىرىگە ئاساسەن ئايرىم - ئايرىم ھالدا ھېرات، سەمەرقەنت، تاشكەنت، بۇخارا، بېشبالىق، تۇرپان، قۇمۇل قاتارلىق ئوتتۇرا ئاسىيادىكى ۋە غەربىي يۇرتتىكى 18 شەھەرنىڭ ئەھۋالى خاتىرىلەنگەن. جۈملىسىرى ئىسپان، سۆزلىرى راۋان، مەزمۇنى مول، ئەينى دەۋردىكى بۇ رايونلارنىڭ ئىجتىمائىي تۇرمۇشى، ئۆرپ - ئادىتى، يەرلىك مەھسۇلاتلىرى قاتارلىق جەھەتلەرگە چېتىشلىق بولۇپ، مىڭ سۇلالىسى دەۋرىدىكى غەربىي يۇرتنىڭ ۋە ئوتتۇرا ئاسىيادىكى نىڭ تارىخ، جۇغراپىيىسىنى تەتقىق قىلىشتىكى مۇھىم ماتېرىيال دەۋرىدۇر. چىڭ سۇلالىسى دەۋرىدىكى شېن دىڭ شەن دېگەن كىشىنىڭ «غەرب ھۇجرىدىكى ھېجرى كۆمۈرلەر» دېگەن نۇسخىسى بىلەن شۇنىڭغا ئاساسەن فوتوغا ئېلىپ باسقان «دۆلەتلىك بېيىڭ كۈتۈپخانىسى» دىكى نادىر كىتابلار مەجمۇئەسى» دېگەن نۇسخىسى بار.

«غەربىي يۇرتقا سەپەر قىلىش خاتىرىسى» مىڭ سۇلالىسى دەۋرىدىكى غەربىي يۇرت تەزكىرىسى. چېن چېڭ، لى شىيەنلەر يازغان. مىڭ سۇلالىسى يۇڭلېنىڭ 12 - يىلى (1414 - يىلى) چېڭ، شىيەن قاتارلىقلار ئوتتۇرا ئاسىيادىكى تۆمۈرلەر خانلىقىغا ۋە ھېرات شەھىرىگە ئەلچىلىككە بارغان. سەپەردىن بۇرۇن ئوردا ئۆلىماسى خۇ گۇاڭشۇ بۇ جايلارنىڭ ئەھۋالىنى خاتىرىلەپ كېيىنكى چاغلاردا تەزكىرە يېزىش ئۈچۈن ماتېرىيال توپلاشنى ھاۋالە قىلغان. بۇ كىتاب ھېرات شەھىرىدە تۇرۇپ قالغان چاغدا غەربكە قىلغان سەپەر - نىڭ خاتىرىسىنى رەتلەپ چىقىش ئارقىلىق پۈتۈلگەن بولۇپ، يۇڭلېنىڭ 12 - يىلى 1 - ئاينىڭ 13 - كۈنىدىن شۇ يىلى ھەمەل ئېيىنىڭ بېشىغىچە بولغان 250 كۈنلۈك سەپەر جەريانى خاتىرىلەنگەن. سەپەر سۈجۈ (بۈگۈنكى گەنسۇنىڭ جىۈچۈەن) دىن باشلىنىپ ئەينى چاغدىكى تۆمۈرلەرنىڭ ئاستانىسى ھېرات شەھىرىگىچە بولۇپ، 110 مىڭ چاقىرىم كېلەتتى. بېسىپ ئۆتكەن

غان. بۇ كىتابنىڭ بىرىنچى بۆلۈمى ئىلىكخانلار ئوردىسىدا ساقلانغان موڭغۇل خاندانلىقى ھەدىيە قىلغان «ئالتۇن تارىخ» قاتارلىق ئارخىپلاردىن ھەمدە تارىخىي ۋەقەلەرنى پىششىق بىلىدىغان موڭغۇل، ئۇيغۇر قاتارلىق ئىلىم ئەھلىلىرىنىڭ ئاغزاكى بايانلىرىدىن پايدىلىنىپ يېزىلغان بولۇپ، مۇھىم تارىخىي قىممىتى بار. XIX ئەسىردىن بۇيان نۇرغۇن دۆلەتلەرنىڭ مۇتەخەسسسلەرى ئىلگىرى - كېيىن بولۇپ بۇ ئەسەرنىڭ ئەسلى نۇسخىسىنى تەرجىمە قىلىش بىلەن شۇغۇللاندى. ئەڭ ياخشى رۇسىيەلىك مۇتەخەسسسلەرنىڭ يەتتە قوليازمىنى سېلىشتۇرۇپ تۈزۈپ نەشر قىلغان رۇسچە تەرجىمە نۇسخىسى بولۇپ، 1946 - يىلىدىن 1960 - يىلىغىچە ئارقا - ئارقىدىن نەشر قىلىنغان. يۇداجو، جۇ جىيەنچى قاتارلىقلار رۇسچە تەرجىمىسىگە ئاساسەن خەنزۇچىغا تەرجىمە قىلغان، سودا كىتاب باسماخانىسى تەرىپىدىن 1983، 1985، 1986 - يىلىلىرى قىسىملارغا بۆلۈپ نەشر قىلغان. ئۇنىڭ قوشۇمچە بۆلۈمىدە «ئەرەبچە، يەھۇدىيچە، موڭغۇلچە، پەرەسچە جۇڭگودىكى بەش مىللەتنىڭ نەسەبنامىسى» بېرىلگەن بولۇپ، ھازىرغا قەدەر باشقا تىللارغا تەرجىمە قىلىنمىغان.

«سۇرراھ لۇغىتىگە تولۇقلىما» جامال قارىشى گۆھەرنىڭ ئەرەبچە لۇغىتى «تىللار شامى ۋە ئەرەبچە يېزىقىنىڭ ھۆنى» گە ئاساسەن تەرجىمە قىلىنىپ پارىسچە «سۇرراھ لۇغىتى» نى تۈزۈپ چىققان، XIV ~ XII ئەسىرلەر ئارىلىقىدا يەنە تولۇقلىما ئىلاۋە يازغان. ئۇنىڭدا ئوتتۇرا ئاسىيا خانلىقلىرى تارىخى ھەمدە دىنىي ئەربابلارغا دائىر قىممەتلىك ماتېرىياللار ساقلانغان بولۇپ، شەرقشۇناسلارنىڭ دىققىتىنى تارتىپ كەلگەن. قاراخانىيلار سۇلالىسىنىڭ دەسلەپكى مەزگىللىرىدىكى تارىخ ھەققىدىكى رىۋايەت - ئالمايىنىڭ «قەشقەر تارىخى» دىكى بەزى مەزمۇنلار «سۇرراھ لۇغىتىگە ئىلاۋە» دە ساقلاننىپ قالغان. جامال قارىشى ئالمالىق (بۈگۈنكى قورغاس ئەتراپىدا) تا تۇغۇلغان، 30 ياشتىن ئاشقاندا قەشقەرگە كۆچۈپ كېلىپ ئوردا ئەمەلدارى بولغان. ئوتتۇرا ئاسىيانىڭ ھەرقايسى جايلىرىنى ئايلىنىپ چىققان. XIV ئەسىرنىڭ باشلىرىدا ئالەمدىن ئۆتكەن.

«غەربىي يۇرتتىكى قارام ئەللەر تەزكىرىسى» مىڭ سۇلالىسى دەۋرىدىكى غەربىي يۇرت ۋە ئوتتۇرا ئاسىيانىڭ تەزكىرىسىدۇر. چېن چېڭ يازغان.

ئىككى قېتىم شەرقتىكى تۈركىي تىللىق مىللەتلەرنىڭ تىللىرىغا تەرجىمە قىلىنغان. ئۇنىڭ ئىنگىلىزچە تەرجىمە جىمىمۇ بار. خەنزۇچە تەرجىمىسى 1972 - يىلىدىكى قايتا نەشر قىلىنغان ئىنگىلىزچە نۇسخىسىدىن تەرجىمە قىلىنغان بولۇپ، شىنجاڭ ئىجتىمائىي پەنلەر ئاكادېمىيەسىنىڭ مىللەتئۇناسلىق تەتقىقات ئورنى تەرىپىدىن تەرجىمە ئۇيۇشتۇرغان. ئەسەر نامى ئىنگىلىزچە نۇسخىسىنىڭ «ئوتتۇرا ئاسىيا موڭغۇل تارىخى» دېگەن ئاتىلىشى بولسا، يىپە ئېلىنغان بولۇپ، «تارىخى رەشىدى» بولسا قوشۇمچە نام ئورنىدا ئېلىنغان، ۋاڭ جىلەي تەھرىرلىگەن، شىنجاڭ خەلق نەشرىياتى 1983 - يىلى نەشر قىلغان. رۇسچە نۇسخىسىدا ئىنگىلىزچە نۇسخىغا تولۇقلىما ئىلاۋىلەر بېرىلگەن.

«تارىخى ئومۇمىيە» ئەربەبلەرنىڭ ئومۇمىي تارىخى. ئاپتورى ئىبن ئاتىھىرى (1161~1234)، ئەرب تارىخچىسى. ئەستايىدىل ۋە تەتقىدىي پوزىتسىيەدە تۇرۇپ تارىخى ماتېرىياللارنى يىغىپ، پۈتۈن ئۆزىنى سەرپ قىلىپ بۇ بۈيۈك ئەسەرنى ياراتقان. ئۇنىڭدا قاراخانىيلار سۇلالىسىنىڭ تارىخىغا مۇناسىۋەتلىك ماتېرىياللار بىرقەدەر كۆپ بولۇپ، بىرقەدەر سىستېمىلىق بايان قىلىنغان ئەسەر ھېسابلىنىدۇ؛ قىتائىلارغا ۋە موڭغۇللارنىڭ ئوتتۇرا ئاسىيادىكى پائالىيەتلىرىگە دائىر تەپسىلىي ماتېرىياللارمۇ بار. XIX ئەسىرلەرنىڭ ئوتتۇرىلىرىدا دولۇنبو تەھرىرلەپ، 14 پارچە كىتاب قىلىپ نەشر قىلىنغان.

«ئەۋلىيا چىچۇجىنىڭ غەربكە زىيارىتى» يۈەن سۇلالىسى دەۋرىدىكى چىچۇ چۈجى يازغان، لى جىچاڭ تەھرىرلىگەن. چىچۇ چۈجى (1148~1227)، ئىسمى تۇڭخى، تەخەللۇسى ئەۋلىيا بالىسى. شەندۇڭنىڭ دېڭجۇ شىشا دېگەن يېرىدىن. شىمالىي سۇڭ سۇلالىسىنىڭ ئاخىرلىرىدا ئوتتۇرا تۈزلەڭلىكتە تويىن دىنىنىڭ ئۆمى تازى بولغان. شىمالىي سۇڭ سۇلالىسىنىڭ خانى جىن شىزۇڭ، جەنۇبىي سۇڭ سۇلالىسىنىڭ خانى نىڭ زۇڭلار ئەلچى ئەۋەتىپ ئوردىغا تەكلىپ قىلغان بولسىمۇ، ماقۇل كۆرمىگەن. جەنۇبىي سۇڭ سۇلالىسى جىيادىڭنىڭ 12 - يىلى (1219 - يىلى) چىڭخۇ خان غەربىي يۇرتتىن تۇرشاۋۇل لىيۇ جۇڭلۇنى لىيۇ جۇڭلۇنى ئەۋەتىپ ئۇنى دۇڭ ئۆلكىسىنىڭ بېشىن ناھىيىسى) غا ئەۋەتىپ ئۇنى ھۇزۇرىغا تەكلىپ قىلغاندا، شاگىرتلىرى لى جىچاڭ قاتارلىق 18 ئادەم بىلەن غەربىي يۇرتقا خاننىڭ ھۇزۇرىغا سالماغا بارغان. ئۇ لىيۇجۇدىن يولغا چىقىپ ئىلگىر

جايلار تەرتىپ بويىچە قۇمۇل، بېشبالىق (بۈگۈنكى جىمسار)، سەمەرقەنت، تاشكەنت قاتارلىق جايلار بولۇپ، ئۇ يەرلەرنىڭ ھاۋا كىلىماتى، سۇ يولى، تاغ- دەريالىرى، مىللەتلىرى، دىنى، مەدەنىيىتى، ئۆرپ-ئادەتلىرى قاتارلىقلار خاتىرىلەنگەن. چىڭ سۇلالىسى دەۋرىدىكى شېن دىڭشەن دېگەن كىشىنىڭ «غەربىي ھۇجىرىدىكى ھېجر كومزەكلەر» دېگەن نۇسخىسى بىلەن شۇنىڭغا ئاساسەن فوتوغا ئېلىپ باسقان «دۆلەتلىك بېيىنىڭ كۈتۈپخانىسىدىكى نادر كىتابلار مەجمۇئەسى» دېگەن نۇسخىسى بار.

«تارىخى رەشىدى» شەرقىي چاغاتاي خانلىقى ۋە يەكەن سەئىدىيە خانلىقىنىڭ دەسلەپكى تارىخىغا مۇناسىۋەتلىك تارىخىي ئەسەر. سىززا مۇھەممەد ھەيدەر كەشىمىدە تۇرۇۋاتقان مەزگىلدە پارىجە يازغان ئەسەر. دۇر. پۈتۈن كىتاب ئىككى بۆلۈمگە بۆلۈندۈ. بىرىنچى بۆلۈمى ھەقىقىي تارىخ بولۇپ، چاغاتاي خانلىقىنىڭ تارىخى يېزىلغان، قۇبلاي يىللىرىنىڭ 7 - يىلى (1347 - يىلى) تۇغلۇق تۆمۈر تەختكە چىققاندىن باشلىنىپ مىڭ سۇلالىسى جىياڭنىڭ 12 - يىلى (1533 - يىلى) رەشىد خاننىڭ مۇئەللىپىنىڭ تاغى سەيپىد مۇھەممەدنى قەتلى قىلغانغىچە بولغان تارىخلار يېزىلغان. بۇ ئەسەرنىڭ بۇرۇنقى مەزگىللەرگە تەۋە بولغان تارىخى ماتېرىياللىرى بىر قىسىم رىۋايەتلەر ۋە شەرىپىدىننىڭ «زەپەرنامە» داستانىدىن ئېلىنغان. كېيىنكى دەۋرلەرگە تەۋە تارىخى ماتېرىياللار بولسا مۇئەللىپنىڭ كۆرگەن - ئاڭلىغانلىرىدىن ئېلىنغان. ئىككىنچى بۆلۈم مۇئەللىپنىڭ ئۆز بېشىدىن كەچۈرگەن كەچۈرمىشلىرى ۋە ئۆزى ياشىغان دەۋردىكى تارىخ بولۇپ، مۇئەللىپنىڭ تۇغۇلۇشىدىن (1499 - يىلى) باشلاپ ئۇ ئىككىنچى قېتىم كەشىمىگە بارغانغىچە (1541 - يىلى) بولغان جەريان يېزىلغان. ئىككىنچى قىسىم مىڭ سۇلالىسى جىياڭنىڭ 20 - يىلى (1541 - يىلى) يېزىلغان بولۇپ، ئۈچ يىلدا تاماملانغان؛ بىرىنچى بۆلۈمى مىڭ سۇلالىسى جىياڭنىڭ 23 - يىلى يېزىلغان بولۇپ، ئىككى يىلدا تاماملانغان. ئىككىنچى بۆلۈمى بىرىنچى بۆلۈمدىكى ماتېرىياللارنى پايدىلىنىش مەنبەسى قىلغان بولۇپ، ئۇنىڭدا ساقلانغان نۇرغۇنلىغان ئىجتىمائىي تۇرمۇش، سىياسىي كۆرەش- لەر، ئۇرۇش پائالىيەتلىرى جانلىق تەسۋىرلەنگەن رەسىملەر تەتقىقاتچىلارنىڭ ئالاھىدە دىققىتىنى تارتىدۇ. ئەسەر يېزىپ تاماملانغاندىن كېيىن ئوتتۇرا ئاسىيا رايونىدا نۇرغۇنلىغان كۆچۈرمە نۇسخىلىرى تارقالغان ھەمدە

بۇ يول يۈرۈپ، غەربىي يۇرتتا 6~7 يىل تۇرغان. بۇ قېتىمقى غەربىي يۇرتقا قىلغان مەسپىرىنى «غەربكە مايدا. ھەت خاتىرىسى» قىلىپ يېزىپ چىققان. بۇ كىتاب 5000 خەت ئەتراپىدا بولۇپ، ئىككى بۆلەككە بۆلۈندى. بۇ يىرىنچى بۆلۈمدە مەركىزىي ئاستاندىن يولغا چىقىش جەريانى ۋە سەپەردە كۆرگەن - ئاڭلىغانلىرى خاتىرىلەنگەن، ئىككىنچى بۆلۈمدە بۇددا راھىبلىق سالاھىيىتى بىلەن چىچۇجى بىلەن بولغان مۇنازىرىلىشىش ئەھۋاللىرى بايان قىلىنغان. موڭغۇللار دەۋرىدىكى شەرق بىلەن غەربنىڭ قاتناش لىنىيىلىرىنىڭ ئۆزگىرىش ئەھۋالىنى، غەربىي يۇرت بىلەن ئوتتۇرا ئاسىيا - نىڭ تارىخ - مەدەنىيىتىنى، بۇددا دىنى بىلەن تويىن دىنى ئوتتۇرىسىدىكى تالاش - تارتىشلارنى چۈشىنىشتە كى مۇھىم ماتېرىيال ھېسابلىنىدۇ. شياڭ دا تەپسىر قىلىپ چىققان «غەربكە ساياھەت خاتىرىسى» 1981 - يىلى جۇڭخۇا كىتابچىلىق ئىدارىسى تەرىپىدىن نەشر قىلىندى.

«شمالغا ئەلچىلىككە بېرىش خاتىرىسى» ئۇيغۇر سۇن جۇڭزۇي بايان قىلغان، ليۇچى خاتىرىلىگەن. ئۇيغۇر سۇن جۇڭزۇي نىڭ ئەسلى ئىسمى بۇ جى، تەخەللۇسى زى جېڭ، «جىننامە» دە ئۇنىڭ تەزكىرىسى بار بولۇپ، ئۇيغۇر سۇن جۇڭزۇي دەپ ئاتالغان. پادىشاھ يىزۇڭ شىڭدىڭنىڭ 4~5 - يىللىرى (1221~1220) شىڭاۋۇل پىرقىسىدا يانداش بەگ بولغان، پەرمان بويىچە ئوتتۇرا ئاسىياغا ئەلچىلىككە بېرىپ چىڭگىزخان بىلەن كۆرۈشۈپ، تىنچلىق ئورناتماقچى بولغان، بىراق نەتىجىسى چىقمىغان. قايتقاندىن كېيىن كۆرگەن - ئاڭلىغانلىرىنى ليۇ چىغا بايان قىلىپ خاتىرىلەپ چىققان. ئۇنىڭدا تاغ - دەريالار، داڭلىق شەخىسلەر، يەرلىك مەھسۇلاتلار قاتارلىقلارنىڭ ھەممىسى خاتىرىلەنگەن. ۋاڭ گوۋېينىڭ «قەدىمكى سەپەر خاتىرىلىرى» دېگەن ئەسىرىگە كىرگۈزۈلگەن، «ۋاڭ گوۋېينىڭ مەراسىملىرى» نىڭ 13 - قىسىمىغا قاراڭ. سودا كىتاب باشمىخانىسى تەرىپىدىن نەشر قىلىنغان «ھەممە باب ۋە سىقىلەر خەزىنىسى» ھەمدە جۇڭخۇا كىتابچىلىق ئىدارىسى 1983 - يىلى نەشر قىلغان ليۇ چى تۈزگەن «كۆز يېشى تەزكىرىلىرى» گە بۇ نۇسخا كىرگۈزۈلگەن.

«غەربكە ئەلچىلىككە بېرىش خاتىرىسى» چاڭ دېنىڭ غەربكە سەپەر قىلىپ، ھىلاكو خاننىڭ

رى - كېيىن بولۇپ يەنجىڭ (ھازىرقى بېيجىڭ) دىن ئۆتۈپ، جۇيۇڭ قوۋۇقىدىن چىقىپ شىمالغا قاراپ مېڭىپ، كىرۈلەن دەرياسىنىڭ بويلىرىغا بارغان، يەنە غەربىي جەنۇبقا قاراپ بۇرۇلۇپ ئالتاي تاغلىرىدىن ئۆتۈپ بېشبالىققا بارغان، تەڭرىتاغلىرىنىڭ شىمالىي باغرى بىلەن غەربكە قاراپ مېڭىپ ئالمىلىق (ھازىرقى قورغاسنىڭ غەربى) شەھىرىگە بېرىپ، ئاندىن يەنە غەربىي جەنۇبقا قاراپ مېڭىپ چىڭگىزخاننىڭ پارۋان (ھازىرقى ئافغانىستان ئەۋەلىكىدىكى ھىندىقۇش تاغلىرىنىڭ غەربىي شىمالىي ئېتىكى) دىكى ھەرىكەتچان ئوردىسىنى كۆرۈشكە مۇيەسسەر بولغان. ئۈچ يىلنى ئۆتكۈزۈپ، شەرققە قاراپ يولغا چىقىپ، ئىككىنچى يىلى كۈزدە يىدى (بۈگۈنكى خېبېي ئۆلكىسىنىڭ يىخۇا دېگەن يېرى) غا يېتىپ كەلگەن. بىر يىل ئۆتكەندىن كېيىن قوبلاي ئۇنىڭغا «ئەۋلىيا چىچۇجى دىندار پىرىم» دەپ نام بەرگەن، كىشىلەرمۇ «ئەۋلىيا چىچۇجى» جى» دەپ ئاتاشقان. لى جىڭ (1193~1256) ئۇستازىنىڭ ۋەسىيىتى بىلەن بۇ كىتابنى رەتلەپ چىققان. ئۇ ئىككى جىلدلىق كىتاب بولۇپ، چىچۇجىنىڭ غەربىي يۇرتقا قىلغان سەپىرىنىڭ جەريانى تەپسىلىي خاتىرىلەنگەن. II ۋە III ئەسىردىكى موڭغۇللار تارىخىنى، غەربىي يۇرت تارىخىنى تەتقىق قىلىشتىكى مۇھىم ماتېرىيال دەپ قارىلىدۇ. چىڭ سۇلالىسى دەۋرىدىكى ئالىملار ئىچىدە تەپسىر - تەھلىق قىلغۇچىلار كۆپ، كەڭ تارقالغان نۇسخىسى بولسا يېقىنقى زاماندا ئۆتكەن ۋاڭ گوۋېي تەرىپىدىن سېلىشتۇرۇپ تەپسىر قىلغان نۇسخىدۇر.

«غەربكە ساياھەت خاتىرىلىرى» يوللۇغ چۈسەي يازغان ساياھەت خاتىرىسىدۇر. چۈسەي (1190~1244) قىتانلىق، تەخەللۇسى جىنلۇن، لياۋ سۇلالىسىنىڭ خانى يوللۇغ ئاباۋجىنىڭ توققۇزىنچى ئەۋرىسى. بالىلىق دەۋرىنى جىن سۇلالىسىنىڭ مەركىزىي ئاستانىسى (بۈگۈنكى بېيجىڭ) دا ئۆتكۈزگەن. كۆڭرى ئەسەرلىرىنى پىششىق ئىگىلىگەن مول بىلىمگە ئىگە ئۆلىما. ياش ۋاقتىدا جىن سۇلالىسىنىڭ ئوڭ - سول قول مەھكىمە يانداش بېگى قاتارلىق مەنەپىلەردە بولغان. جىن سۇلالىسى جېنيۇنىڭ 3 - يىلى (1215 - يىلى) موڭغۇللار جىن سۇلالىسىنىڭ مەركىزىي ئاستانىسىنى ھۇجۇم قىلىپ ئىگىلىگەندە، يوللۇغ چۈسەي چىڭگىزخاننىڭ قارارگاھىغا كىرىپ، موڭغۇللار دۆلىتى مەزگىلىدىكى خانلىقنىڭ قانۇن - پەرمانلىرىنى تۇرغۇزۇشىدا ئاكتىپ رول ئوينىغان. چىڭگىزخانغا ئەگىشىپ غەربكە سەپەر قىلىپ 50~60 مىڭ چاقىرىم

ھۇزۇرىدا خاننى كۆرۈشكە مۇيەسسەر بولغانلىقى ھەققىدە دىكى سەپەر خاتىرىسىدۇر. ليۇ يۇ يازغان. جەنۇبىي سۇڭ سۇلالىسى كەيچىڭنىڭ تۇنجى يىلى (1259- يىلى) چاڭ دې موڭغۇللارنىڭ خانى مۇڭكەننىڭ پەرمانى بويىچە غەربىي ئاسىياغا سەپەر قىلىپ خاننىڭ ئىسمى، ئىلىخان خانلىقىنىڭ قۇرغۇچىسى ھىلاكۇ بىلەن كۆرۈشكەن. قاراقۇرۇم (بۈگۈنكى تاشقى موڭغۇلنىڭ قارا قۇرۇم دېگەن يېرى) دىن يولغا چىقىپ غەربكە قاراپ مېڭىپ ھازىرقى بۇرگىن دەرياسىدىن ئۆتۈپ، ئۇلۇنگۇ كۆلىنى بويلاپ غەربىي جەنۇبقا سەپەر قىلىپ، بۇرۇلتو- قاي، بورئالا ۋە غۇلجا قاتارلىق جايلاردىن ئۆتۈپ ئىلىك خان خانلىقىنىڭ مەركىزىي شەھىرى بولغان تەبەرىستان (بۈگۈنكى ئىراننىڭ تەبىز دېگەن يېرى) غا يېتىپ كەلگەن؛ ئىككىنچى يىلى شەرقتە قاراپ يولغا چىققان، بېرىپ كېلىش ئۈچۈن 14 ئاي ۋاقىت كەتكەن. قۇبلاي خان جۇڭتۇڭنىڭ 4- يىلى (1263- يىلى) ليۇيۇ چاڭ دېنىڭ بايانلىرىغا ئاساسەن غەربكە قىلىنغان سەپەرنىڭ خاتىرىسىنى يېزىپ چىققان، ۋاڭ خۇينىڭ «كۆزدىكى ئېقىن، ۋەسىقىلەر توپلىمى. يۇتاشچى ھەققىدە» قاتارلىق كىتابلارغا كىرگۈزۈلگەن. بۇ كىتاب دەسلەپكى مەزگىلدىكى موڭغۇللارنىڭ تارىخىنى تەتقىق قىلىشتا مۇھىم تارىخىي ماتېرىيال قىممىتىگە ئىگە، شۇنىڭ بىلەن بىرگە يەنە شەرق بىلەن غەربنىڭ قاتناش تارىخىنى تەتقىق قىلىشتىكى قىممەتلىك ماتېرىيال ھېسابلىنىدۇ. بىر قەدەر كەڭ تارقالغان نۇسخىسى ۋاڭ گوۋېي تەپسىر قىلىپ تەھرىرلىگەن نۇسخىدۇر.

«قوچودىكى شى جەمەتىنىڭ شەجەرىسى»

شى جەمەتىنىڭ نەسەبنامىسىدۇر. يۈەن سۇلالىسىدىكى گوۋياڭ شۈەن يازغان. شى جەمەتى موڭغۇللار دەۋرىدە كى قوچو ئۇيغۇرلىرى ئارىسىدىكى چوڭ جەمەت. بۇ نەسەبنامە جەمەتنىڭ ئۇرۇق - يىلتىزغىچە بولغان شى جەمەتىنىڭ نەچچە يۈز يىللىق تەرەققىيات جەريانىنى تەپسىلىي بايان قىلغان. ئۇيغۇر شى جەمەتىنىڭ ئەجدادلىرىنىڭ ئەسلىي يۇرتى موڭغۇل يايلاقلىرىدىكى سېلىندگا دەرياسى (بۈگۈنكى رۇسىيىدىكى سېلىنگا دەرياسى) بويلىرى دەپ قارالماقتا، «چۈنكى شى ئۇرۇق نامى قىلىنغان، شى جەمەتى ئۇيغۇرلاردۇر، ئۇنىڭ ئۇلۇغ ئەجدادلىرى تۇنيۇقۇق بولۇپ، چىنلىقلاردىندۇر». ئەينى ۋاقىتتىكى شى جەمەتىنىڭ ئەۋلادلىرى ئۇيغۇرلار ئارىسىدىكى ھوقۇقدارلار ئىدى. IX ئەسىرنىڭ ئوتتۇرىدە ئىلىدا چۆللۈكنىڭ شىمالىدىكى ئۇيغۇر خانلىقى تالاپەتكە ئۇچراپ ۋەيران بولغان، شى ئۇرۇقىدىكىلەر غەربكە

كۆچۈپ ئىدىقۇت رايونىغا كېلىپ، ئىدىقۇت ئۇيغۇر خانلىقىدا ھوقۇق تۇتۇپ ئالاھىدە ئىمتىيازغا ئېرىشكەن. كېيىن ئۇلار موڭغۇللارنىڭ ئىدىقۇت ئۇيغۇرلىرىنى بوي-سۇندۇرۇشىدا ئالاھىدە رول ئوينىغان. نەسەبنامىدە موڭغۇللارنىڭ غەربكە قىلغان سەپەردىن بۇرۇنقى غەربىي لياۋ دەۋرىدىكى شى ئۇرۇقىنىڭ تارىخى تەپسىلىي خاتىرىلەنگەن، يەنە شى جەمەتىدىن موڭغۇللاردا ئەمەل تۇتقان نەچچە ئون مۇھىم شەخسلەرمۇ كۆنكرېت تونۇش-تۇرۇلغان. مەسىلەن، سىياسەتچى بىلگە تۆمۈر، يول-لۇغ تۆمۈر، سەنجىس، ھېسابات پىرى قارا بۇغرا ھەمدە ئەدىب شى يۈلى، شى جېدۇ، شى بولىياۋسۇن قاتارلىقلارنىڭ تەرجىمىھالى بېرىلگەن. يۇ تەزكەرە يۈەن دەۋرىدىكى ئۇيغۇرلارنىڭ تارىخىنى تەتقىق قىلىشتىكى مۇھىم پايدىلىنىش ماتېرىيالى ھېسابلىنىدۇ.

«قوچو مەھكىمىسىنىڭ باجلىرى» قوچو

مەھكىمىسىنىڭ سۇلالىسى دەۋرىدە يات ئەللەردە قۇرۇلغان تۆت مەھكىمىنىڭ بىرى بولۇپ، مەھكىمە بىلەن غەربىي شىمالدىكى ئىاز سانلىق مىللەتلەرنىڭ باردى - كەلدى ئالاقە ئىشلىرىدا تەرجىمانلىق قىلىش ۋە ئۇيغۇر يېزىقىنى ئۆگىتىش قاتارلىق ئىشلىرىغا مەسئۇل ئىدى. «قوچو مەھكىمىسىنىڭ باجلىرى» دا قۇرۇل، تۇرپان قاتارلىق جايلاردىكى يەرلىك ھۆكۈمەتنىڭ مىڭ خاندانلىقىغا يازغان دوكلاتلىرى ۋە ئۇيغۇرچە خەنزۇچە ئىككى خىل يېزىقتا يېزىلغان باشقا ۋەسىقىلەرمۇ كىرگۈزۈلگەن. ھازىر بېيجىڭ دۆلەتلىك كۈتۈپخانىسىدا ساقلانغان «قوچو مەھكىمىسىنىڭ باجلىرى» نىڭ كۆچۈرۈلمە قولىزمىسىغا 89 پارچە ۋەسىقە كىرگۈزۈلگەن بولۇپ، نۇرغۇنلىغان نۇسخىلار ئىچىدىكى ئەڭ ياخشىسىدۇر. ئۇ تۆت قىسىم بولۇپ، ئالدىنقى ئۈچ قىسىمى ئۇيغۇرچە ۋە خەنزۇچە ئىككى خىل يېزىقتا يېزىلغان. خەنزۇچە ۋەسىقە 87 پارچە، تەرجىمە قىلىندىغان ئۇيغۇرچە ۋەسىقە 85 پارچە بولۇپ، ئۇنىڭدا ئىككى پارچە ئۇيغۇرچە تەرجىمە ھۆججەت ۋە بىر پارچە خەنزۇچە ھۆججەتنىڭ سېلىشتۇرۇمىسى كەم. ئەڭ ئاخىرقى قىسىمغا خەنزۇچە بىلەن تود موڭغۇل يېزىقى بىرگە يېزىلغان ۋەسىقىلەر كىرگۈزۈلگەن بولۇپ، مىڭ سۇلالىسى ئوردىسى ئىنتام قىلغان ئىلىبالىق (بۈگۈنكى غۇلجا) دىكى مەكتۇپ ۋە شىنجاڭغا مۇناسىۋەتلىكلىرىدىن باشقا، قالغانلىرىنىڭ ھەممىسى ھۆكۈمەتنىڭ ھۆججەتلىرى ۋە جېيەنجۇ (بۈگۈنكى لياۋنىڭ ئۆلكىسى) نىڭ چاۋياڭ دېگەن يېرىنىڭ غەربىي قاتارلىق قورغانلاردىن كەلگەن ھۆججەتلەردۇر. بۇ ئەسەر مىڭ سۇلالىسى

خىسنى ئاساس قىلىپ چەت ئەللەردىكى يېڭىدىن چىققان نۇسخىسى بىلەن سېلىشتۇرۇپ تۈزۈلگەن بولۇپ، 1002 سۆزلۈك ئېلىنغان. بۇ لۇغەتتىكى سۆزلۈكلەر 17 تۈرگە ئايرىلغان، ئۇنىڭدا ئاسترونومىيە، ۋاقىت - پەسىللەر، گۈل - گىياھلار، ئوچار قاناتلار، شەخس - لەر، ئادەم بەدىنىدىكى ئەزالار، ئوردا - ھەرمەخانلار، سايمانلار، كىيىم - كېچەكلەر، زىبۇ زىننەتلەر، يېمەكلىكلەر، تارىخ - مەدەنىيەت، تەرەپ - نىشانلار، رەك ناملىرى، ساناق سانلار، مەمۇرىيە مۇناسىۋەتلىك ئومۇمىي ئاتالغۇلار قاتارلىقلار كىرگۈزۈلگەن. ئۇنىڭ سۆلالىسى دەۋرىدىكى شىنجاڭ بىلەن ئوتتۇرا تۈزلەشلىكتىكى سۆلالىلەرنىڭ سىياسىي، ئىقتىساد قاتارلىق جەھەتلەردىكى قويۇق مۇناسىۋىتىنى ئەكىس ئەتتۈرگەن بولۇپ، شۇ دەۋردىكى ئۇيغۇر تىلى ۋە خەنزۇ تىلىنىڭ ئاۋۇشلىرىنى تەتقىق قىلىشتىكى مۇھىم پايدىلىنىش ما- تېرىيالى ھېسابلىنىدۇ. مىڭ سۆلالىسى دەۋرىدىكى خۇيتۈڭ مەھكىمىسى تۈزگەن «تىللار تەرجىمىسى» دە تىبەت، موڭغۇل، ئۇيغۇر، غۇز، سېرىق ئۇيغۇر قاتار- لىق بەش خىل تىلدىكى سۆزلەرنىڭ تەرجىمىسى بېرىل- گەن. ئۇنىڭدا ئۇيغۇر تىلى تەرجىمىسىنى باشقىچە بىر ئۇيغۇرچە - خەنزۇچە سۆزلۈكلەرنى ئايرىش ئۇسۇلى بىلەن تەرجىمە قىلىپ چىققان. ئۇنىڭ ئالاھىدىلىكى خەنزۇ تىلىدىكى خەتلەرنىڭ ئوقۇلۇش ئاھاڭى بويىچە ئۇيغۇر تىلىدىكى خەتلەرنى خاتىرىلىگەن بولۇپ، ئۇي- خۇرچە ئەسلىي نۇسخىسى يوق. پۈتۈن كىتاب 17 تۈرگە بۆلۈنگەن بولۇپ، 689 سۆزلۈك ئېلىنغان. بۇنداق «ئۇيغۇر تىلى» بىلەن «قوچو مەھكىمىسى تەرمەكلە- رى» نىڭ تۈزۈلۈشى باشقا نۇسخىلاردىن پەرقلىقتۇر.

«قاسىم خان قانۇنى» قازاق خانلىقىنىڭ تۇنجى قانۇنىدۇر. قاسىم خان 1511 - يىلىدىن 1523 - يىلى- غىچە تەختتە ئولتۇرغان. قازاقلارنىڭ ئەجدادى ئۇيسۇن- لار دەۋرىدە «پىر» لار تەسىس قىلىنغان بولۇپ، ئۇ ئەدلىيە- قانۇن خادىملىرىنىڭ رولىنى ئوينىغان. ئۇ- زۇن دەۋرلەردىن بېرى شەكىللەنگەن ئادەت قانۇنى ئاسا- سىدا ئۈزلۈكسىز مۇكەممەللىشىش جەريانىنى باشتىن كەچۈرۈش ئارقىلىق بۇ قانۇن ۋۇجۇدقا چىققان. ئۇنىڭ ئاساسلىق مەزمۇنى: (1) مال - مۈلۈك قانۇنى. يەر، مال - چارۋىلار ئۈستىدىكى ئەرز - دەۋا ئىشلىرىنى بىر تەرەپ قىلىش ئۈچۈن بېكىتىلگەن. (2) جىنايىتىلار قانۇنى. ئوغرىلىق، بۇلاڭچىلىق، قاتىل- لىق قاتارلىق جىنايىتىلارنى جازالاش ئۈچۈن بېكى- تىلگەن. (3) ئەسكىرىي ئىشلار قانۇنى. ئەسكەرلىك

بىلەن غەربىي يۇرتنىڭ مۇناسىۋىتى ۋە ئۇيغۇرلارنىڭ تارىخىنى تەتقىق قىلىشتىكى قىممەتلىك ماتېرىيال ھې- سابلىنىدۇ. «قوچو مەھكىمىسىنىڭ باجلىرى» نىڭ ھەرخىل قوليازمىلىرى چەت ئەللەردىكى كۈتۈپخانىلاردا ساقلانماقتا. ئۇنىڭ ئىچىدە بېرىلدىن دۆلەتلىك كۈتۈپخا- نىسىدا ساقلانغان ئىتالىيان كىتابلار ئىچىدىكى ئىككى پارچە ۋەسقى جۇڭگودىكى نۇسخىلاردا ئۇچرىمايدىغان قىممەت- لىك ۋەسقىدۇر. «قوچو مەھكىمىسى باجلىرى» غا ئۇيغۇرچە ۋە خەنزۇچىدىن تەرجىمە قىلىنغان ۋەسقىلەر كىرگۈزۈلگەن. شىنجاڭ خەلق نەشرىياتى 1982 - يىلى نەشر قىلغان «قوچو مەھكىمىسى باجلىرى» دا ئۇيغۇر- چىنىڭ خەلقئارالىق ترانسكرىپسىيە ۋە تەپسىرىسى بې- ىرىلگەن. ئاپتورلىرى خۇ جېنخۇا، خۇاڭ رۇنخۇا.

«خەنزۇ تىلىغا تەرجىمە قىلىنغان قوچو مەھكىمىسى تەرمەكلىرى» تۈرلەرگە بۆلۈنۈپ ئىشلەنگەن ئىزاھلىق لۇغەت. مىڭ سۆلالىسىنىڭ خۇڭ- ۇ يىللىرىدا قويانچى، ماشايخ قاتارلىقلار «خەنزۇ تىلى تەرجىمىسى» نى ئىشلىگەن. يۇڭلېننىڭ 5 - يىلى (1407 - يىلى) تۆت مەھكىمە تەسىس قىلىنغان بولۇپ، چەت ئەلنىڭ ۋە ئەتراپتىكى ئاز سانلىق مىللەتلەرنىڭ تىللىرىنى تەرجىمە قىلىش ۋە ئۆگىتىش بىلەن شۇغۇل- لانغان. تۆت مەھكىمە ھەرقايسى مىللەتلەرنىڭ تىللىرى بىلەن خەنزۇ تىلىنىڭ سېلىشتۇرمىسىنى تۈرلەرگە ئاي- رىپ خاتىرىلەپ «تەرمەكلەر» نى تۈزۈپ چىققان، ئۇ- نىڭغا يەنىلا «خەنزۇ تىلىغا تەرجىمە قىلىنغان تىللار» دەپ نام بەرگەن. بېيجىڭ دۆلەتلىك كۈتۈپخانىدا مىڭ سۆلالىسى دەۋرىدىكى نۇسخىسى ساقلانغاندۇر. ئۇ جەمئىي 10 قىسىم بولۇپ، موڭغۇلچە، قىتايچە قاتار- لىق سەككىز خىل تىلدىكى سۆزلۈكلەر كىرگۈزۈلگەن. «قوچو مەھكىمىسى تەرمەكلىرى» بۇنىڭ ئىچىدىكى بىرىسى، ئۇ ئۈچ قىسىم بولۇپ، ئۇيغۇرچە، خەنزۇچە سۆزلۈكلىرى تۈرلەر بويىچە سېلىشتۇرۇلغان لۇغەت- خۇر. ئۇنىڭغا 940 سۆزلۈك كىرگۈزۈلگەن بولۇپ، ئەڭ سەرخىلى ھېسابلىنىدۇ. XX ئەسىرنىڭ باشلىرىدا رۇسىيەلىك رادىلوف «تۈرك تىللىرىنىڭ يەرلىك شې- ۋىلىرى» دېگەن لۇغەتنى تۈزگەندە، ئۇنىڭدىكى ماتېرى- ياللارنى نەقىل كەلتۈرگەن. 60 - يىللاردا ۋېنگرىيە- لىك مۇتەخەسسىس لىگەت بۇ لۇغەتنى رەتلەپ نەشر قىلغان. 1984 - يىلى مىللەتلەر نەشرىياتى خۇ جېنخۇا، خۇاڭ زۇنخۇالار رەتلەپ چىققان «قوچو مە- كىمىسى تەرمەكلىرى» نى نەشر قىلدى. بۇ لۇغەت بېي- جىڭ دۆلەتلىك كۈتۈپخانىدا ساقلانغان ئەسلىي نۇسخا.

مەجبۇرىيىتىنى ئادا قىلىش، ئەسكەرلەرنى تەشكىللەش قاتارلىقلار ئۈچۈن بېكىتىلگەن. (4) ئەلچىلىك قانۇنى. يات ئەللەرگە ئەلچىلىككە ئەۋەتىلىدىغان ئەلچىلەر ھازىرلاشقا تېگىشلىك شەرتلەر ھەققىدىكى بەلگىلىمىلەر بېكىتىلگەن. (5) ھەق - تەلپ قانۇنى. توي - تۆكۈن، ئۆلۈم - يېتىم، ئەمەلىي قائىدە - يوسۇنلار توغرىسىدىكى بەلگىلىمىلەردۇر. بۇ قانۇن ئىزچىل ھالدا نەچچە ئەسىر ئىشلىتىلىپ كېلىنكەن بولۇپ، قازاق مىللىتىنىڭ ئىجتىمائىي تۇرمۇشىدا غايەت زور رول ئوينىغان.

«بېنووئىت دېگويىنىنىڭ قىستىنغا ئەل-چىلىككە بېرىش خاتىرىسى» ئىتالىيەلىك مېتېئېو Metteo Ricci (1552~1610) بېنووئىت (1562~1607 Benoeit Goece) نىڭ كۈندىلىك خاتىرىسىگە ئاساسەن رەتلەپ يېزىپ چىققان ئەسەر. بېنووئىت پورتۇگالىيەلىك مىسسىئونېر. دىنىي جەمئىيەتنىڭ يارلىقىنى ئېلىپ موغۇل ئىمپېرىيىسى (بۈگۈنكى ھىندىستان) غا بېرىپ دىن تارقاتقان، مىڭ سۇلالىسى ۋەدىلىنىڭ 30 - يىلى (1602 - يىلى) ھىندىستاننىڭ يارگې دېگەن يېرىدىن يولغا چىقىپ ئەرمېنىيەلىك سو-دىگەرلەرگە ئەگىشىپ جۇڭگوغا كەلگەن. سەپەردە مو-غۇللار ئىدارە قىلىۋاتقان ئاتاغ (بۈگۈنكى پاكىستاننىڭ راۋالپېندى)، كابۇل (بۈگۈنكى ئافغانىستاننىڭ پايتەختى كابۇل) قاتارلىق جايلاردىن ئۆتۈپ، پامىر ئې-گىزلىكىدىن ھالقىپ ئىككىنچى يىلىنىڭ ئاخىرلىرى تەڭرىتاغلىرىنىڭ جەنۇبىدىكى يەركەن (بۈگۈنكى يە-كەن) گە كەلگەن؛ يەنە قەشقەر، ئاقسۇ، قارا شەھەر، تۇرپان، قۇمۇل قاتارلىق جايلاردىن ئۆتۈپ، ئاخىرى ۋەلىنىڭ 33 - يىلى سۇجۇ (بۈگۈنكى گەنسۇنىڭ جىۋ-چۈەن) غا يېتىپ بارغان. ئىككى يىلدىن كېيىن شۇ يەردە كېسەل بىلەن ئۆلگەن. بۇ كىتاب مىڭ سۇلالىسى دەۋرىدىكى ئوتتۇرا ئاسىيا ۋە ھازىرقى شىنجاڭ رايونى-نىڭ ئەھۋالىنى چۈشىنىشتە مۇھىم پايدىلىنىش قىممىتىگە ئىگە. جاڭ شىڭلياڭ تۈزگەن «جۇڭگو - غەرب قاتناش تارىخى ماتېرىياللىرى مەجمۇئەسى» نىڭ بىرىنچى قىسمىغا كىرگۈزۈلگەن، جۇڭخۇا كىتابچىسى-لىق ئىدارىسى 1977 - يىلى نەشر قىلغان.

يازما نۇسخىسىغا نام قويۇلمىغان، نەتىقىچىلەر ئۇنى «سەئىدىيە خانلىقىغا دائىر ماتېرىياللار» دەپ ئاتاپ كەلمەكتە. ئاپتورنىڭ ئەجدادلىرى سەئىدىيە خانلىقىغا قەش-قەرگە يۈرۈش قىلغان خانى ھېسەدخانغا ئەگىشىپ يەر-كەنگە كېلىپ سەئىدىيە خانلىقىنى قۇرۇشقا ئىشتىراك قىلغان تۆھپىكار ۋەزىرلەردىن ئىدى. مۇھەممەدخان ۋە ئەھمەدخانلار دەۋرىدە جۇراس جەمەتىنىڭ ئىمتىيازى ئۆسۈپ، شۇ يىللاردىكى ئۇرۇشلاردا ئالاھىدە رول ئوينىغان. ئاپتور ياشىغان مەزگىللەر دىنىي مەزھەپلەر ئۇرۇشى ۋە ئىجتىمائىي زىددىيەتلەر كەسكىنلەشكەن چاغلار بولۇپ، ئۇ توققۇز خاننىڭ ھاكىمىيەت يۈرگۈ-زۈشىنى، جۇڭغارلارنىڭ تاجاۋۇزچىلىقى ۋە خانلىقنىڭ ھالاك بولۇشىنى ئۆز كۆزى بىلەن كۆرگەن. «سەئىدىيە خانلىقى تارىخىغا دائىر ماتېرىياللار» نىڭ كۆپ قىسمى چىڭ سۇلالىسىنىڭ كاڭشى يىلى-لىرى (1672~1676 - يىللىرى) دا يېزىلغان. ئاپتور XVII ئەسىرنىڭ ئاخىرلىرى ۋاپات بولغان بولۇشى مۇم-كىن، 70 ياشلار ئەتراپىدا ئۆمۈر كۆرگەن. «سەئىدىيە خانلىقى تارىخىغا دائىر ماتېرىياللار» نىڭ ئالدىنقى يې-رىمى «تارىخى رەشىدى» دىن ئېلىنغان، كېيىنكى قىسمىنى ئۆزى يازغان، سۇلتان ئابدۇرەشىدخان تەختكە چىققاندىن (1533 - يىلى) باشلىنىپ ئىسمائىل خان دەۋرىنىڭ ئوتتۇرا مەزگىللىرى، يەركەن خانلىقى يىمى-رىلىشكە ئاز قالغانغىچە (1680 - يىلى) بولغان تارىخلار يېزىلغان. ئاپتور پايدىلانغان ئاساسلىق ماتېرىياللار ئەجدادلىرى قالدۇرۇپ كەتكەن تارىخىي ماتېرىياللار ۋە رىۋايەتلەر ھەمدە ئۆز بېشىدىن ئۆتكۈزگەن قىسمەتلەر بولۇپ، يەركەن خانلىقى تارىخىنى تەتقىق قىلغۇچىلار-نىڭ دىققەت - ئېتىبارىنى تارتىپ كەلمەكتە. بۇ ئەسەر-نىڭ كېيىنكى يېرىمىنى رۇسىيەلىك تەتقىقاتچى ئاس-سەۋوسكى رۇسچىغا تەرجىمە قىلغان ھەمدە تەپسىر ياز-غان، 1976 - يىلى نەشر قىلىنغان.

«موڭغۇل ئويرات قانۇنى» تۆمۈر ئەجدىھا يىلى ئوتتۇرا كۈزنىڭ خاسىيەتلىك 5- كۈنى (1640- يىلى 9 - ئاي) تارباغاتاي (بۈگۈنكى چۆچەك) تە ئېچىل-غان خالغا، ئويراتتىن ئىبارەت ئىككى قەبىلىنىڭ ئا-ساسلىق ئاقساقاللىرىنىڭ قۇرۇلتىيىدا بېكىتىلگەن. قۇرۇلتاي خالغا قەبىلىسىنىڭ ئاقساقىلى جاساق تۇغ خان بىلەن جۇڭغارلارنىڭ باتۇر خۇنتەيجىسىنىڭ ئورتاق تە-شەببۇس قىلىشى بىلەن ئېچىلغان بولۇپ، قۇرۇلتايغا يەنە ئۈچ نەپەر خۇتۇقتۇ ۋە 26 نەپەر نوپان قاتناشقان. ئۇلارنىڭ ئىچىدە ئەنجىن خۇتۇقتۇ، خالغا قەبىلىسىگە

شاھ مۇھەممەد جۇراس يازغان «تاۋارىخ» يەركەن خانلىقىنىڭ تارىخىغا مۇناسىۋەتلىك كىتاب. شاھ مۇھەممەد بىن فازىل جۇراس پارسچە يازغان ئە-سەر. ھازىرغىچە بىزگە يېتىپ كەلگەن بىردىنبىر قول-

ئىلتىجا مەجمۇئەسى» نۇسخىسى قاتارلىقلار بار ھەمدە رۇسچە، ياپونچە قاتارلىق نۇرغۇن تىللارغا تەرجىمە قىلىنغان.

«جۇڭغارلارنى تىنچىتىش تەدبىرلىرى»

جۇڭغارلار بىلەن چىڭ ھۆكۈمىتىنىڭ مۇناسىۋەتلىرى ھەققىدىكى تارىخىي كىتاب. بو خېڭ قاتارلىقلار خاننىڭ يارىلىقىغا بىناەن يېزىپ چىققان. جەمئىي ئۈچ بۆلۈم، 172 جىلد. چىڭ سۇلالىسى چيەنلۇڭنىڭ 35- يىلى (1770 - يىلى) تاماملانغان. ئالدىنقى يۆلۈمى 54 جىلد بولۇپ، كاڭشىنىڭ 39- يىلى (1770- يىلى) 7 - ئايدىن باشلىنىپ، چيەنلۇڭنىڭ 18- يىلى (1753 - يىلى) 9 - ئايغىچە يېزىلغان، غالدان ئۆلگەندىن كېيىن توپىلاڭچى ئارابدان، غالدان ئاتا - بالا توپىلاڭچىلار مەزگىلىدىكى جۇڭغارلار بىلەن چىڭ ھۆكۈمىتى ئوتتۇرىسىدىكى مۇناسىۋەتلەر خاتىرىلەنگەن. ئىككىنچى بۆلۈمى 85 جىلد بولۇپ، چيەنلۇڭنىڭ 18 - يىلى 11- ئايدىن چيەنلۇڭنىڭ 25 - يىلى 3 - ئايغىچە بولغان مەزگىللەردىكى چىڭ قوشۇنلىرىنىڭ جۇڭغارلارنى تىنچىتىش ئۈچۈن غۇلجىغا كىرىپ ئامۇرسانا توپىلىشىنى باسقۇچلاردىن كېيىن جەنۇبىي شىنجاڭغا كىرىپ چوڭ-كىچىك خوجىلارنى مەغلۇپ قىلغانلىقى يېزىلغان. ئۈچىنچى بۆلۈمى 33 جىلد بولۇپ، ئۇ چيەنلۇڭنىڭ 25- يىلى 3 - ئايدىن چيەنلۇڭنىڭ 30 - يىلى 11 - ئايغىچە بولغان ۋاقىتلاردىكى تەڭرىتاغلىرىنىڭ جەنۇبى ۋە شىمالىنى بىرلىككە كەلتۈرگەندىن كېيىن، جەنۇبىي شىنجاڭدا ئەسكەر تۇرغۇزۇش، بوز يەر ئېچىش، مەھكىمە تەسىس قىلىش، ئالۋان - سېلىقلارنى بېكىتىش قاتارلىق ۋەقەلەر خاتىرىلەنگەن. ئاساسلىقى يارىلىقلار توپلاملىرىنى ۋە ئالدىنقى سەپتىكى سەركەردىلەردىن كەلگەن دوكلاتلارنى بىرىنچى قول ماتېرىيال قىلىپ مانجۇچە، خەنزۇچە ئىككى خىل يېزىقتا يېزىلغان، چيەنلۇڭنىڭ 37- يىلى باھادىرلار سارىيى مەتبەئەگە بەرگەن.

«غەربىي يۇرتتىكى ئوخشاش تىللىق ئەللەر

تەزكىرىسى» خەنزۇچە بىلەن تىبەتچە، موڭغۇلچە، چاغاتايچە ئادەم ئىسىملىرى، يەر - جاي ناملىرى سېلىشتۇرۇلغان ئاتالغۇلار لۇغىتىدۇر. بو خېڭ قاتارلىقلار خاننىڭ يارىلىقىغا ئاساسەن تۈزگەن، چيەنلۇڭنىڭ 28 - يىلى (1763 - يىلى) تاماملانغان، 24 جىلد. رايونلارنىڭ تەرتىپى بويىچە يەر ناملىرى، تاغ - دەريا - لارنىڭ ناملىرى، ئادەملەرنىڭ ئىسىملىرىنى تۈزۈپ چىققان، ئۇنىڭدا ناملارنىڭ كېلىپ چىقىشى، مەنىسى،

تەۋە جاساق تۇخانى سوبوتاي، تۇشەتۇخان كۇنۇبۇ، ئوي-راتلارغا تەۋە جۇڭغارلارنىڭ خانى باتۇر قۇنتەيجى، دور-بۇت قەبىلىسىدىن دەيچىنقۇشچى، خۇشۇت قەبىلىسىدىن گۇشخان ھەمدە ۋولگا دەرياسى بويىدىكى تۇرغۇت قەبىلىسىدىن خۇتۇرلىق قاتارلىقلار بار ئىدى. قانۇندا لاما دىنىنىڭ گىلۇ مەزھىپى (سېرىق بۆكلۈكلەر مەزھىپى) نىڭ خالغا ۋە ئويرات قەبىلىلىرى ئىچىدىكى مۇقەددەس ئىمتىيازى مۇئەييەنلەشتۈرۈلۈپ، ھەرقايسى قەبىلىلەر ئوتتۇرىسىدىكى مۇناسىۋەتلەر، ئۇرۇش قىلىش مەجبۇ-رىيىتى، ئىجتىمائىي تەشكىلات، ئىجتىمائىي تۇرمۇش، ھەق - تەلەپ دەۋالىرى، جىنايىتىلەر دەۋالىرى، دەۋا تەرتىپلىرى ھەمدە جازا بېرىش ئۆلچەملىرى قاتارلىق جەھەتلەرنىڭ ھەممىسىدە بەلگىلىمە بېكىتىلگەن. بۇ كىتاب ئويراتلارنىڭ دىنىي ئېتىقادى، ئىجتىمائىي تەشكىلاتلىرى، سىياسىي ئىقتىسادى، ئىشلەپچىقىرىش تۇرمۇشى، ئائىلە - نىكاھ ئىشلىرى، ئەخلاق مىزانلىرى، ئۆرپ - ئادەتلىرى قاتارلىقلارنى تەتقىق قىلىشتىكى مۇھىم ماتېرىيال بولۇپ، يۈكسەك تارىخىي ماتېرىيال قىممىتىگە ۋە تەتقىقات قىممىتىگە ئىگە.

«غەربىي ئەللەر مۇندەرىجىسى» چىڭ سۇ-

لالىسى دەۋرىدىكى تولىشىنىڭ ۋولگا دەريا بويلىرىغا ئەلچىلىككە بېرىش سەپىرى خاتىرىسىدۇر. تولىشىن (1667~1740) ئايەنجۆلو ئۇرۇقىدىن، مانجۇلارنىڭ سېرىق تۇغلۇق خوشۇندىن. شەنشىنىڭ مۇپەتتىشى، لەشكىرىي پىرىقە يانداش بېگى قاتارلىق مەنەپلەردە بولغان؛ رۇس تىلىنى ياخشى بىلىدۇ، يۇڭجېڭنىڭ 5 - يىلى (1700 - يىلى) «جۇڭگو-رۇسىيە بىرلىشىشى» شەرتنامىسى سۆھبىتىگە قاتناشقۇچى ۋە شەرتنامىگە ئىمزا قويغۇچىلارنىڭ بىرى. كاڭشىنىڭ 51 - يىلى (1712 - يىلى) يارىلىققا بىناەن سىبىرىيىدىن ئۆتۈپ ۋولگا دەرياسى بويىدىكى تۇرغۇت قەبىلىسىگە ئەلچىلىككە بېرىپ ئۈچ يىلدىن كېيىن قايتىپ كەلگەن. سەپەر جەريانىدا باشتىن كەچۈرگەن ئەھۋاللارغا ئاساسەن مانجۇچە، خەنزۇچە ئىككى خىل خىل يېزىقتا ماڭغان يوللار، تەرەپ - يۆنىلىشلەر، دەريا - ئېقىنلار، يەرلىك مەھسۇلاتلار، قەلئە - بازارلار، تۈگۈن - ئۆتكەنلەر، مىللەتلەر، دىنلار، قائىدە-يوسۇنلار ۋە ئۆرپ - ئادەت قاتارلىقلارنى بىر - بىرلەپ خاتىرىلەپ سىزىپ چىققان. «تۆت خەزىنە قامۇسى» نۇسخىسى، يۇڭجېڭنىڭ مەتبەئە نۇسخىسى، «چاقناپ تۇرغان كونا پەرھىز دەستۇرلىرى» نۇسخىسى، «يو-رۇق زامان - مەجمۇئەسى» نۇسخىسى، «شىمالدىكى

تەرەققىياتى، باغلىنىدىغان نەسەبلەر بايان قىلىنغان. چىڭ دەۋرىدىكى شىنجاڭ ۋە چىڭخەي، شىزاڭ قاتارلىق جايلاردىكى مىللەتلەرنى، ئۇلارنىڭ تارىخىنى، جۇغرا-پىيلىك ئەھۋالى ھەمدە ئىل - يېزىقلىرىنى تەتقىق قىلىشتا مۇھىم پايدىلىنىش قىممىتىگە ئىگە.

«غەربىي يۇرتنىڭ خەرىتىلىك تەزكىرىسى» ئومۇمىي نامى «خان تەرىپىدىن بېكىتىلگەن غەربىي يۇرتنىڭ خەرىتىلىك تەزكىرىسى». چىڭ دەۋرىدىكى شىنجاڭ توغرىسىدا ھۆكۈمەت تەرەپتىن تۈزۈلگەن تۈن-جى تەزكىرە. چىيەنلۇڭنىڭ 21- يىلى (1756- يىلى) ليۇ نۇڭشۇن قاتارلىقلار خاننىڭ پەرمانى بويىچە تۈزۈپ چىقىشقا كىرىشكەن، 27 - يىلى بو خېڭ قاتارلىقلار دەسلەپكى نۇسخىسىنى تاماملىغان؛ 42 - يىلى يىڭ لىيەن قاتارلىقلار خاننىڭ يارلىقىغا ئاساسەن تولۇقلاپ تۈزۈشكە باشلاپ، 47 - يىلى تاماملىغان. جەمئىي 48 جىلد، بېشىدىكى 4 جىلد 600 مىڭ خەت ئەتراپىدا. ئارخىپلارنى كىرگۈزگەندىن سىرت يەنە قىدىرىپ تەك-شۇرۇشكە دائىر ماتېرىياللارمۇ بار، «بۈيۈك چىڭ سۇ-لالىسىنىڭ تەزكىرىسى» نىڭ شىنجاڭ بۆلىكى مۇشۇ كىتابتىن پايدىلىنىلغان. جىلدنىڭ مۇقەددىمىسى سەل-تەنەت بابى بولۇپ، ئاساسلىقى چىيەنلۇڭ خاننىڭ نەزم-لىرى بايان قىلىنىپ، شىنجاڭنى بىرلىككە كەلتۈرۈش جەريانى ۋە ئەھمىيىتى خاتىرىلەنگەن؛ بىرىنچى جىلد-تىن ئۈچىنچى جىلدىگىچە رەسىم ۋە خەرىتە بولۇپ، سىزما خەرىتە 21 پارچە، تارىخىي خەرىتە 12 پارچە، قوشۇمچە ئىزاھات بېرىلگەن؛ تۆتىنچى جىلدىتىن بەشىن-چى جىلدىگىچە جەدۋەل بولۇپ، ھەرقايسى جايلارنىڭ تارىخى ۋە جۇغراپىيىسى جەدۋەللەشتۈرۈلگەن؛ ئالتىن-چى جىلدىتىن يەتتىنچى جىلدىگىچە جايلاشقان ئورۇن بولۇپ، ھەرقايسى جايلارنىڭ جايلاشقان ئورۇنلىرىنىڭ خەرىتىدىكى كەڭلىك، ئۇزۇنلۇق ئورنى قاتارلىقلار خا-تىرىلەنگەن؛ سەككىزىنچى جىلدىتىن 12 - جىلدىگىچە چېگرا- پاسىللار بولۇپ، ھەرقايسى جايلارنىڭ جۇغرا-پىيىلىك ئورنى، تېررىتورىيىسى، قاتناش يوللىرى قا-تارلىقلار خاتىرىلەنگەن؛ 20 - جىلدىتىن 48 - جىلدىگىچە ئايرىم- ئايرىم ھالدا تاغ، دەيا - كۆللەر، باشقۇ-رۇش تۈزۈملىرى، ئەسكىرىي مۇداپىئە ئىشلىرى، بوز يەر ئۆزلەشتۈرۈش سىياسەتلىرى، باج - سېلىق، خە-زىنە باشقۇرۇش، مەكتەپ، ئەمەل - مەنەپكە قويۇش، ئۆرپ - ئادەت، كىيىم - كېچەك، يەرلىك مەھسۇلات، قارام ئىل، تەرمەكلەر قاتارلىقلار يېزىلغان. ئەسەرنىڭ مەزمۇنى تولۇمۇ مول بولۇپ، سىياسىي، ئىقتىساد،

ئۆرپ - ئادەت، ماددىي بايلىق، تاشقى ئىشلار، جۇغرا-پىيە، ئىقلىم - كىلىمات قاتارلىق ھەممە تەرەپنى ئۆز ئىچىگە ئالغان، چىڭ سۇلالىسى دەۋرىدىكى شىنجاڭنىڭ تارىخى ۋە مەدەنىيىتىنى تەتقىق قىلىشتىكى مۇھىم پايدىلىنىش ماتېرىيالىدۇر. چىيەنلۇڭنىڭ 21 - يىلىدىكى مەتبەئە نۇسخىسى، 47 - يىلىدىكى باھادىرلار سارىيى مەتبەئە نۇسخىسى، گۇاڭشۇنىڭ 19 - يىلى (1893 - يىلى)دىكى باسما نۇسخىسى ۋە گۇاڭشۇ يىللىرىدىكى مىڭ مەتبەئە نۇسخىسى قاتارلىقلار بار.

«غەربىي يۇرتتا كۆرگەن - ئاڭلىغانلىرىم» چىڭ سۇلالىسى ئەمەلدارى لۇي جۇنىڭ غەربىي يۇرتقا قىلغان سەپىرىنىڭ خاتىرىسىدۇر. ئۇنى چىشىيى دېگەن ئادەم يازغان. چىشىيىنىڭ ئىسمى چۈنيۇەن، نىماچ جەمەتىدىن، كۆك تۇغلۇق خوشۇندىن، چىڭ سۇلالى-سى چىيەنلۇڭ يىللىرى تەشرىپدار بولغان. ھەممە ئۆل-كىلىرىنى ئايلىنىپ چىققان ھەمدە ياڭگۈەن قوۋۇقىدىن ئۆتۈپ غەربكىمۇ بارغان. دىخۇاننىڭ مۇپەتتىشى، ئاقسۇ-نىڭ مۇپەتتىشى قاتارلىق ۋەزىپىلەرنى ئۆتىگەن، غەربىي يۇرتتا ئۇزۇن يىل تۇرۇپ، ئۆزى كۆرگەن - ئاڭلىغان-لىرىنى يېزىپ، چىيەنلۇڭنىڭ 42 - يىلى 1777- يىلى) ئەسەرنى تاماملىغان، كىتاب جەمئىي سەككىز جىلد. ئۇنىڭدا شىنجاڭنىڭ ھەرقايسى جايلىرىنىڭ تە-رەققىيات ئەھۋالى، باشقۇرۇش تۈزۈمى، ئەسكىرىي قو-شۇنلىرىنىڭ سانى، نوپۇسى، باج - سېلىقلىرى، بايلى-قى؛ چىڭ ھۆكۈمىتىنىڭ شىنجاڭنى بىرلىككە كەلتۈ-رۈشى، تۇرغۇنلارنىڭ بىرلىشىشى قاتارلىق تارىخىي ۋە-قەلەر؛ جەنۇبىي شىنجاڭنىڭ ھاۋا كىلىماتى، تۇرمۇش ئەھۋالى، دىنىي ئېتىقادى؛ جەنۇبىي شىنجاڭدىكى ھەر-قايسى ھەربىي رايونلار، ئۆتەڭلەرنىڭ ئورۇنلىرى ۋە ئارىلىقى؛ قازاق، بۇيرۇت (بۈگۈنكى قىرغىزلار) لار شۇنداقلا ئوتتۇرا ئاسىيا رايونلىرىنىڭ سىياسىي، ئىق-تىسادى، ئۆرپ - ئادەتلىرى قاتارلىقلار خاتىرىلەنگەن. ئەسەرنىڭ باش قىسمىغا خەرىتە بېرىلگەن. مەزمۇنى مول، تارىخىي قىممىتى يۇقىرى بولۇپ، شىنجاڭنىڭ يەرلىك تارىخىنى، مىللەتلەر تارىخىنى ۋە ئوتتۇرا ئاسى-يا تارىخى قاتارلىقلارنى تەتقىق قىلىشتىكى مۇھىم پايدىلىنىش ماتېرىيالىدۇر. چىڭ سۇلالىسىنىڭ ئاخىرلى-رىدا ئۆتكەن چېن كاڭچى؛ چۈن يۈەن ھەزرەتنىڭ تىلى مول ۋە نەپىس ئىكەن، تەسۋىرلەشكە تولۇمۇ ماھىر-ئىكەن، بۇ ئەسەرنى قالىتىمى يېزىپتۇ، ئۇنى تەھرىر-لەشكە توغرا كەلسە ئەڭ ياخشى جۈملىلەرنى مىدىرات-مىغان تۈزۈك، دەپ ماختاپ كەتكەنمىش. بۇ ئەسەرنىڭ

ۋە رۇسچىغا بەزى جايلىرى تەرجىمە قىلىنغان. خەنزۇ-چە نۇسخىسى بولسا ئىنگىلىزچە نۇسخىسىدىن تەرجىمە قىلىنىپ، «مىللەتلەر تارىخى تەتقىقاتى تەرجىمە ماقالىسى» توپلىمى» نىڭ مەككىزىنچى قىسمىغا كىرگۈزۈلگەن.

«غەربىي چېگرىنى باشقۇرۇشقا ئائىت ئىش-ئىشلار» تارىخى ۋەقەلەر خاتىرىسىدۇر. ئۇ يەنە «ئىلىنى ئىدارە قىلىش ھەققىدىكى مەلۇماتلار» دەپمۇ ئاتىلىدۇ. بۇ ئەسەرنى جياچىڭنىڭ 7 - يىلى (1802 - يىلى) ئىلى جاڭجۇنى سۇڭ جۈن ۋاڭ يەنكىيگە يېزىشنى بۇيرۇغان، 10 - يىلى ئىلىغا سۈرگۈن قىلىنغان لىيەن يۇنشىگە يېزىشنى بۇيرۇغان، جياچىڭنىڭ 13 - يىلى تاماملانغان. جەمئىي 12 جىلد، 130 مىڭ خەت ئەتراپىدا، سۇڭ جۈن ئىلاۋە يازغان ھەمدە گېڭ نىڭ سىزغان 19 پارچە خەرىتىمۇ كىرگۈزۈلگەن. ئۇنىڭ ئاساسلىق مەزمۇنى: بىرىنچى جىلددا چىڭ ھۆكۈمىتىنىڭ شىنجاڭنى بىرلىككە كەلتۈرۈشى ھەمدە ئىلىدا ئەسكەر تۇرغۇزۇپ بوز يەر ئېچىش بايان قىلىنغان؛ ئىككىنچى جىلددا جەنۇب ۋە شىمالدىكى ئىككى ئۆلكىنىڭ پۈتۈن خەرىتىلىك چۈشەندۈرۈشلىرى ۋە قوشۇمچە خەرىتىلەر بېرىلگەن؛ ئۈچىنچى جىلددا شىنجاڭدىكى دەريا - ئېقىنلارنىڭ ئېقىش يۆنىلىشلىرى، قاراۋۇلخانلار، ھەر-بىر رايونلارنىڭ ئورۇنلىشىشى قاتارلىقلار بايان قىلىنغان؛ تۆتىنچى جىلددا توققۇزىنچى جىلدقىچە ئىلى رايونىنىڭ ئىدارە قىلىنىشى، شەھەر - بازارلىرى، ئىبادەتخانىلار، باج - سېلىقلار، ئاشلىق ئامبارلىرى، ئەسكىرىي ئىشلار، بوز يەر ئېچىش، خەزىنە باشقۇرۇش، مەكتەپلەر، يايلاقلار، قاراۋۇلخانلار قاتارلىقلار بايان قىلىنغان؛ 10 - جىلددا تارغاباتاي (بۈگۈنكى چۆچەك)، ئۈرۈمچى، جەنۇبىي شىنجاڭنىڭ ھەرقايسى جايلىرىدىكى ۋەقەلەر بايان قىلىنغان؛ 11 - جىلددا 12 - جىلدقىچە تۇرغۇت موڭغۇللىرى، قازاق، بۇيرۇت (بۈگۈنكى قىرغىز) لار بىلەن مۇناسىۋەتلىك ۋەقەلەر يېزىلغان. بۇ ئەسەرنىڭ جياچىڭ ۋە داۋگۋاڭ يىللىرىدىكى كۆپ خىل نۇسخىلىرى، مىنگو دەۋرىدىكى تاش مەتبەئە نۇسخىسى، يېقىنقى زامانلاردىكى باسما نۇسخىسى بار.

«شىنجاڭ ھەققىدە مەلۇمات» تارىخى ۋەقەلەر خاتىرىسىدۇر. چىڭ سۇلالىسى جياچىڭنىڭ 15 - يىلى (1810 - يىلى) ئىلى جاڭجۇنى سۇڭ جۈن شۇسۇڭغا ئىلىنى تىنچىتىش جەريانىغا ئاساسەن ئارخىپ

ئوغلىسىغا ناملىرى بار بولۇپ، «غەربىي يۇرت خاتىرىسى»، «غەربىي يۇرتنىڭ ئومۇمىي تەزكىرىسى»، «غەربىي يۇرت ھەققىدىكى كونا ئۇچۇرلار» قاتارلىق ناملاردا ئاتىلىپ كېلىنىۋاتىدۇ. يەنە ياپونچە، رۇسچە تەرجىمە نۇسخىسىمۇ بار.

«بەش تىللىق مانجۇچە لۇغەت» بۇ لۇغەتنىڭ پۈتۈن ئاتىلىشى «پادىشاھلىق دەۋرانىدىكى بەش تىللىق مانجۇچە لۇغەت» دۇر. ئۇ بەش خىل تىلنى سېلىشتۇرۇپ تۈرلەرگە ئايرىپ چىققان سۆزلۈكلەر قاتارىدا تەرىپىدىن تۈزۈپ چىقىلغان «چىڭ قىيامۇلىرى» نىڭ بىرىدۇر. چىيەنلۇڭنىڭ 55 - يىلى (1768~1769) ئەتراپىدا يېزىلىپ تاماملانغان. بۇرۇن مانجۇچە، تىبەتچە، موڭغۇلچە، خەنزۇچە يېزىلغان سېلىشتۇرما «تۆت تىللىق لۇغەت» ئاساسىدا ئۇيغۇر تىلى قوشۇلۇپ موڭغۇل تىلىنىڭ كەينىگە قويۇلغان ھەمدە مانجۇ يېزىقىدىكى ترانسكرىپسىيە بېرىلگەن. پۈتۈن كىتابقا 18 مىڭ سۆزلۈك كىرگۈزۈلگەن بولۇپ، جىلد، تارماق، تۈر بويىچە ئورۇنلاشتۇرۇلغان، ئاساسىي قىسىم ۋە قوشۇمچە قىسىم دەپ ئايرىلغان. تارىختىكى ئۇيغۇر تىلىنىڭ تەلەپپۇز قىلىنىشى، سۆزلۈكلەرى ھەمدە باشقا تىللار بىلەن بولغان مۇناسىۋەتلىرى قاتارلىقلارنى تەتقىق قىلىشتىكى مۇھىم پايدىلىنىش ماتېرىيالى ھېسابلىنىدۇ. ئۇنىڭ نەپىسى ئىشلەنگەن نۇسخىسى بار. 1957 - يىلى مىللەتلەر نەشرىياتى خان سارىيى (گۈگۈڭ) مۇزېيىدىكى نۇسخىسىغا ئاساسەن، ئۈچ قىسىمغا بۆلۈپ نەشر قىلدى.

«تەزكىرە ئىخچىڭ» تارىخى كىتاب مۇھىم مەدەنىيەت قەشقەرى يازغان. ھىجرىيەنىڭ 1182 - يىلى (1768~1769 - يىللىرى، چىڭ سۇلالىسى چىيەنلۇڭنىڭ 33~34 - يىللىرى) تاماملانغان. ئاساسلىقى XVII~XVIII ئەسىرلەردىكى قەشقەر ئىسلام ئاقسۆڭەكلىرىدىن بولغان خوجىلار جەمەتىنىڭ تارىخى ھەمدە ئۇلار بىلەن ئەنئەنىۋى ھاكىمىيەت كۈچلىرى ۋە ئۇلارنىڭ ئەتراپىدىكى رايونلارنىڭ مۇناسىۋىتى بايان قىلىنغان. مىڭ سۇلالىسىنىڭ ئاخىرى چىڭ سۇلالىسىنىڭ باشلىرىدىكى شىنجاڭ رايونىنىڭ سىياسىي ئىقتىسادى، دىنى، مىللەتلەر مۇناسىۋىتى قاتارلىق تەرەپلەرنى تەتقىق قىلىشتا مۇھىم پايدىلىنىش قىممىتى بار. چاغاتايچە قوليازما نۇسخىسى بولۇپ، XIX ئەسىرنىڭ ئاخىرى ئىنگىلىزچىغا قىسقارتىلىپ تەرجىمە قىلىنغان

ۋە ماتېرىياللارنى تەكشۈرۈپ چىقىپ، لىيەن يۈنشى قا- تارلىقلار يازغان «غەربىي چېگرىنى باشقۇرۇشقا دائىر ئىشلار خاتىرىسى» نى مۇكەممەللەشتۈرۈشنى بۇيرۇ- غان. داۋگۇاڭنىڭ تۇنجى يىلى (1821 - يىلى) يېزىپ تاماملىغان، پۈتۈن ئەسەر 12 جىلد، بىرىنچى جىلد 28 مىڭ خەت ئەتراپىدا بولۇپ، ئىلگىرىكى ئەسەردىن بىر ھەسسە كۆپ. سۇڭ جۇن داۋگۇاڭ خان بىلەن كۆرۈش- كەندە داۋگۇاڭ خان ئۇنىڭغا ئىلاۋە يېزىپ بەرگەن ھەم- دە كىتاب نامىنى «سەلتەنتىمىزدىكى شىنجاڭ ھەققىد- ىدىكى مەلۇماتلار» دەپ ئاتىغان. بىرىنچى جىلددا چيەنلۇڭ خاننىڭ نەزمىلىرى بېرىلگەن، ئۇنىڭدا چىڭ ھۆكۈمىتىنىڭ شىنجاڭنى بىرلىككە كەلتۈرۈش جەريانى بايان قىلىنغان. بىرىنچى جىلدىن تۆتىنچى جىلدقىچە ئايرىم - ئايرىم ھالدا شىنجاڭنىڭ پۈتۈن خەرىتىسى، شىمالىي شىنجاڭنىڭ خەرىتىسى، جەنۇبىي شىنجاڭنىڭ خەرىتىسى، ئىلىنىڭ خەرىتىسى ۋە چۈشەندۈرۈشلىرى، تاغ - دەريالىرى، ئېرىق - ئۆستەڭلىرى، يوللىرى، قاراۋۇلخانلار، رايات - ئۆتەڭلەر يېزىلغان؛ 5 - جىلدىن 12 - جىلدقىچە ئايرىم - ئايرىم ھالدا ئىدارە قىلىش تۈزۈملىرى، ئەسكەرلەرنىڭ سانى، بوز يەر ئېچىش ئەھۋالى، تىجارەت، زاپاس ساقلاش، مالىيە، چېگرا مۇداپىئەسى، تاشقى ئالاقە قاتارلىق مەزمۇنلار خاتىرىلەنگەن بولۇپ، شىنجاڭنىڭ بولۇپمۇ ئىلى رايون- نىنىڭ سىياسىي، ئىقتىسادى، ئەسكىرىي ئىشلار، چېگرا مۇداپىئەسى ۋە قازاق، بۇيرۇت (بۈگۈنكى قىر- غىز) لار چېگرىلىرىنىڭ ئەھۋالى قاتارلىقلار تەپسىلىي بايان قىلىنغان. ئۇنىڭدا ئىلى رايونىدىكى قاراۋۇلخان- لارنىڭ ئورۇنلاشتۇرۇلۇشى، ئەمەلدارلارنىڭ مەنەسپ- خىمىن قالدۇرۇلۇشى، يېزا ئىگىلىك - چارۋىچىلىق ئىشلىرىنىڭ ئەھۋالى تەپسىلىي بايان قىلىنغان. بۇكى- تاب چىڭ سۇلالىسى دەۋرىدىكى شىنجاڭنىڭ، بولۇپمۇ ئىلى رايونىنىڭ ئەھۋالىنى تەتقىق قىلىشتىكى مۇھىم ماتېرىيالدۇر. ئۇنىڭ داۋگۇاڭ يىللىرىدىكى نۇسخىسى، گۇاڭشۇنىڭ 8 - يىللىرىدىكى مىخ مەتبەئە نۇسخىسى ۋە تاش مەتبەئە نۇسخىلىرى بار.

«مۇسۇلمان يۇرتلىرىنىڭ ئومۇمىي تەزكىد- ىسى» تەزكىرە كىتاب. چىڭ دەۋرىدىكى خې نىڭ يازغان. خې نىڭ (?~ 1821)، تەخەللۇسى تەيئان، ئېرەپت جەمەتىدىن، موڭغۇللار ئىچىدىكى سېرىق جى- يەكلىك تۇغلۇقلاردىن. چيەنلۇڭنىڭ 36 - يىلى (1771 - يىلى) تەشرىپدار بولغان، جياچىڭنىڭ 7 - يىلى (1802 - يىلى) شەندۇڭدا سەييارە سىلاۋچى بول-

غاندا شىنجاڭغا سۈرگۈن قىلىنىپ يەركەننىڭ ياردەمچى ئامبىلى، قەشقەرنىڭ مەسلىھەتچى ئامبىلى قاتارلىق ۋە- زىپىلەردە بولغان. ئۇنىڭ بۇ ئەسىرى 12 - جىلد. بىرىنچى جىلددا چيەنلۇڭ خاننىڭ نەزمىلىرى بېرىل- گەن، ئىككىنچى جىلدىن ئالتىنچى جىلدقىچە جەنۇبىي شىنجاڭدىكى يۇقىرى تەبىئىدىكى شەخسلەرنىڭ تەرجىم- ىمھالى بېرىلگەن، يەتتىنچى جىلدىن 11 - جىلدقىچە جەنۇبىي شىنجاڭدىكى سەككىز شەھەر بىلەن قۇمۇل ۋە تۇرپاندىكى ۋەقەلەر بايان قىلىنغان، 12 - جىلددا جەنۇبىي شىنجاڭنىڭ ئۆرپ - ئادەتلىرى بايان قىلىن- دىغان. مىنگونىڭ 14 - يىلى (1925 - يىلى) مىخ مەتبەئە نۇسخىسى ئېلان قىلىنغان، ئىلاۋىسىنى شېن رۇيىي يېزىپ بەرگەن.

«ئۈچ ئايماق ھەققىدە مەجمۇئە» تەزكىرە كى- تاب. چىڭ دەۋرىدىكى خې يىڭ يازغان. خې يىڭنىڭ ئەسلى ئىسمى خې نىڭ (?~ 1821)، داۋگۇاڭ خاننىڭ يارلىقى بىلەن ئۆزگەرتكەن ئىسمى تەيئان، ئېرەپت ئۇرۇقىدىن، موڭغۇللار ئىچىدىكى سېرىق چيەكلىك تۇغلۇقلاردىن. چيەنلۇڭنىڭ 36 - يىلى (1771 - يىلى) تەشرىپدار بولغان، جياچىڭنىڭ 7 - يىلى (1802 - يىلى) شەندۇڭنىڭ سەييارە سىلاۋچىسى بولغاندا شىن- جاڭغا سۈرگۈن قىلىنىپ يەركەننىڭ ياردەمچى ئامبى- لى، قەشقەرنىڭ مەسلىھەتچى ئامبىلى قاتارلىق ۋەزىپى- لەردە بولغان، 11 - يىلى ئاستانگە قايتقان، ئۈرۈمچى دۆتۈڭى بولغىنىغا ئانچە ئۇزۇن بولمايلا 13 - يىلى ئوردىنىڭ يارلىقى بىلەن ئاستانگە قايتىپ بارغان. شۇ يىلى ئۈرۈمچى، تۇرپان، قۇمۇلنىڭ تەزكىرىسىنى ياز- غان، بۇ جايلارغا تاڭ سۇلالىسى دەۋرىدىكى ناملىرى بويىچە ئېۋىرغول، قوچو، بېشبالىق دەپ كونا نامىنى ئاتىغان. ئەسەر توققۇز جىلد، 150 مىڭ خەت ئەتراپىدا بولۇپ، ئىدارە قىلىش، زاپاس ساقلاش، نوپۇس، باج- سېلىق، بوز يەر ئېچىش، ئەمەلدارلىق بېجى، ئاشلىق ئامبارلىرى، گازارما، ئۆتەڭلەر، قائىدە - يوسۇنلار، مەكتەپلەر، مەھەللىلەر، ناخشا - ئۇسسۇل، ماددىي بايلىق قاتارلىق تۈرلەر بويىچە يېزىلغان. چىڭ دەۋرىد- ىكى ئوتتۇرا مەزگىللىرىدىكى شىنجاڭ تارىخىنى، بو- لۇپمۇ تەرەققىياتلىرى، يېزا ئىگىلىكى، چارۋىچىلىقى، قاتنىشى قاتارلىق تەرەپلەرنى تەتقىق قىلىشتىكى مۇھىم پايدىلىنىش ماتېرىياللىرىدۇر. ئۇنىڭ جياچىڭ يىللىرىدى- كى نۇسخىسى ۋە مىنگو يىللىرىدىكى نۇسخىلىرى بار.

يىلى (1830 - يىلى) تاماملانغان، جەمئىي 80 جىلد، مۇقەددىمىسى 6 جىلد. جياچىڭنىڭ 25 - يىلى (1820 - يىلى) جاھانگىر خوجا تاجاۋۇز قىلىپ قالماقتا چىلىق تۇغدۇرغان، داۋگۇاڭنىڭ 9 - يىلى توپلاشنى تىنچىتىش ئۈچۈن چىڭ ئوردىسى خېبېينىڭ سەييارە سىلاۋ - چى بېگى بىلەن ئوردىدىكى ۋەزىر نايەنچېننى جەنۇبىي شىنجاڭغا ئىشلارنى بىر تەرەپ قىلىشقا ئەۋەتكەن. بۇ كىتاب خاننىڭ يارلىقلىرى، ئوردا پەرمانلىرىدىن پايدىلىنىپ تۈزۈلگەن بولۇپ، ئىنتايىن مول ماتېرىيال قىممىتىگە ئىگە، چىڭ سۇلالىسى دەۋرىدىكى شىنجاڭ - نىڭ يەرلىك تارىخى، مىللەتلەر تارىخى ھەمدە سىرتقى مۇناسىۋەت تارىخى قاتارلىقلارنى تەتقىق قىلىشتىكى مۇھىم پايدىلىنىش ماتېرىيالى ھېسابلىنىدۇ. ئۇنىڭ باھا - دىرلار مارىيىدا چىققان نۇسخىسى بار.

«مۇسۇلمان يۇرتلىرى ئۈچۈن قائىدە - نەزاملار» قائىدە - تۈزۈمىلەر توپلىمى. ئەسەرنىڭ تولۇق ئاتىلىشى «پادىشاھنىڭ يارلىقى بىلەن مۇسۇلمان يۇرتلىرى ئۈچۈن تۈزۈلگەن قائىدە - نەزاملار» دۇر. چىڭ سۇلالىسى جياچىڭنىڭ 16 - يىلى (1811 - يىلى) ۋاسساللار مەھكىمىسى «موڭغۇللار ئۈچۈن قائىدە - نەزاملار» نى تۈزگەندە، خاننىڭ يارلىقى بىلەن جەنۇبىي شىنجاڭدىكى ئۇيغۇر رايونلىرى ئۈچۈن قائىدە - نەزاملار توپلىمىنى تۈزۈپ چىققان، 20 - يىلى تاماملانغان. داۋگۇاڭنىڭ 10 - يىلى (1830 - يىلى) نىڭ ئالدى - كەينىدە خوجىلار ئەۋلادى جاھانگىر، يۈسۈپ خوجىلارنىڭ توپلىمىنى تىنچىتقاندىن كېيىن ئەسلىدىكى قائىدە - نەزاملارغا تۈزىتىش كىرگۈزۈپ يېڭى قائىدە - نەزاملارنى ئورناتقان. 13 - يىلى ۋاسساللار مەھكىمىسى ئەسلىي ئەسەرگە تۈزىتىش كىرگۈزۈپ، 22 - يىلى تاماملانغان. پۈتۈن ئەسەر سەككىز جىلد، 136 بەت، ئۇنىڭ ئىچىدە بۇرۇنقى قائىدە - نەزاملار 26 ماددا، ئۆزگەرتىش كىرگۈزۈلگەن 65 ماددا، قوشۇلغىنى 38 ماددا، يەنە بەش بەت قوشۇمچىسى بار. ئۇنىڭ مەزمۇنى جەنۇبىي شىنجاڭدىكى ئۇيغۇر رايونلىرىنىڭ سىياسىي، ئىقتىسادىي، ھاكىمىيەت يۈرگۈزۈش، مەدەنىيەت، دىن قاتارلىق ساھەلىرى بىلەن چېتىشلىق بولۇپ، چىڭ دەۋرىدىكى شىنجاڭ تارىخىنى تەتقىق قىلىشتىكى مۇھىم ماتېرىيال دۇر. ئۇنىڭ داۋگۇاڭنىڭ 34 - يىلى (1908 - يىلى) دىكى مىخ مەتبەئە نۇسخىسى بىلەن 1988 - يىلى مەملىكەتنىڭ ھەرقايسى جايلىرىدىكى كۈتۈپخانىلاردىكى ۋەسىقىلەر كاتالوگىنى توپلاش مەركىزى تۈزگەن «موڭغۇللار ئۈچۈن قائىدە - نەزاملار» ئۇيغۇرلار ئۈچۈن قائىدە - نەزاملار»

«غەربىي يۇرتنىڭ دەريا - ئېقىنلىرى ھەققىدە خاتىرە» تارىخ - جۇغراپىيە توغرىسىدىكى ئەسەر. چىڭ دەۋرىدىكى شۇ سۇڭ يازغان. شۇ سۇڭ (1781~1848)، تەخەللۇسى شىڭ بۇ، داشىڭ (بۈگۈنكى بېيجىڭ شەھىرى) لىق، جياچىڭنىڭ 10 - يىلى (1805 - يىلى) تەشرىپدار بولغان، چىڭ سۇلالىسىدىكى غەربىي شىمالنىڭ تارىخ - جۇغراپىيە ئىلمىگە ئاساس سالغۇچىلارنىڭ بىرى، 17 - يىلى ئىلىغا سۈرگۈن قىلىنغان. بۇ كىتاب جەمئىي بەش جىلدلىق، ئۇنىڭغا يەنە 24 پارچە خەرىتە بېرىلگەن. بىرىنچى، ئىككىنچى جىلدلىرىدا لوپنۇر (بۈگۈنكى لوپنۇر كۆلى) نىڭ سۇ ئەھۋالى، ئۈچىنچى جىلددا قارنۇر (بۈگۈنكى گەنسۇنىڭ دۇنخۇاڭدىكى قاراسۇ كۆلى) نىڭ سۇ ئەھۋالى، باركۆلىنىڭ سۇ ئەھۋالى، ماناس كۆلىنىڭ سۇ ئەھۋالى، ئىنبۇر كۆلىنىڭ سۇ ئەھۋالى، تۆتىنچى جىلددا بالقاش كۆلى (بۈگۈنكى قازاقىستان جۇمھۇرىيىتىدىكى بالقاش كۆلى) سۇ ئەھۋالى، بەشىنچى جىلددا سايرام كۆلىنىڭ سۇ ئەھۋالى، تۆمۈرتى نۇر (بۈگۈنكى قىرغىزىستان جۇمھۇرىيىتىدىكى ئىسسىق كۆل) نىڭ سۇ ئەھۋالى، ئالاقىغولنۇر (بۈگۈنكى قازاقىستان جۇمھۇرىيىتىدىكى ئالار كۆلى) نىڭ ئەھۋالى، گېلىزار باشنۇر كۆلى (يالتىق دېڭىزى) نىڭ، زەيسان كۆلى (قازاقىستاندا) نىڭ سۇ ئەھۋالى يېزىلغان. زەيسان كۆلىگە قۇيۇلىدىغان ئېرتىش دەرياسىدىن باشقا دەريالارنىڭ ھەممىسى ئىچكى دەريالاردۇر. ئەسەر دەريا ئېقىنلىرىنى ئاساس قىلغان. ئۇنىڭدا يەنە دەريالارنىڭ ھاۋا - زىمىنىدا بەرپا بولغان مەھكىمىلەرنىڭ تەرەققىيات ئەھۋالى، مۇھىم تارىخىي ۋەقەلىرى، قانۇن - تۈزۈملەر، مىللەتلەرنىڭ كۆچۈشى، ئۆرپ - ئادەتلىرى، شەھەر - قىشلاقلارنى، قاراۋۇلخانا، ھەربىي رايونلىرى، كان - يايلاقلارنى، جايلاشقان ئورنى، مەدەنىيەت ئىزلىرى يېزىلغان بولۇپ، تارىخىي قىممىتى ئىنتايىن يۇقىرى، غەربىي يۇرتنى ئىدارە قىلىش تارىخچىلىرىنىڭ دىققىتىنى قوزغاپ كەلگەن ئەسەردۇر. داۋگۇاڭنىڭ 3 - يىلىدىكى نۇسخىسى، «غەربىي يۇرت - 3» نۇسخىسى، گۇاڭشۈ يىللىرىدىكى شاڭخەي تاش مەتبەئە نۇسخىسى قاتارلىق نۇسخىلىرى بار.

«مۇسۇلمانلار يۇرتىنى تىنچىتىش، ئاسىيىلەر ئەۋلادلىرىنى جازالاش تەدبىرلىرى» چىڭ سۇلالىسىنىڭ ئوردا ئەمەلدارلىرى تەرىپىدىن تۈزۈلگەن تارىخ ماتېرىياللىرى توپلىمىدۇر. ساۋ جېنيۇڭ، جاۋ شېڭ - كۆي قاتارلىقلار تۈزگەن. داۋگۇاڭنىڭ 10 -

قوشما مەجمۇئە نۇسخىسى بار.

نىڭ ھەرقايسى جاساقلىرىنىڭ تارىخىي تەرەققىياتى، ئۇ-
رۇقداشلىق مۇناسىۋەتلەر، جۇغراپىيىلىك ئورنى، خۇ-
شۇتلىرى تۇرۇشلۇق جايلار، يايلاقلارنىڭ دائىرىسى،
قەبىلىلەر ئىتتىپاقىنىڭ ئورنى، خانلىق ئولپانلارنى تو-
شۇيدىغان يوللار، دەريا - ئېقىنلار، شەھەر - بازار ۋە
ئىبادەتخانىلار، قاراۋۇلخانا - رايات قاتارلىقلار يېزىل-
غان. ماتېرىياللىرى تەپسىلىي بولۇپ، تۇجۇپىلەپ تەھ-
رىرلىگەندىن كېيىن بېسىپ چىقىلغان. ئۇنىڭ شىئە-
نىڭ يىللىرىدىكى مەتبەئە نۇسخىسى، تۇنجى يىللىرى-
دىكى مەتبەئە نۇسخىسى ۋە گۇاڭشۇ يىللىرىدىكى تاش
مەتبەئە نۇسخىسى قاتارلىقلار بار. يەنە رۇسچە، ياپون-
چىغا تەرجىمە قىلىنغان.

«سىرتقى ۋاسسالار موڭغۇل - مۇسۇلمانلار
ئارىسىدىكى شاھزادە - بەگلەرنىڭ تەزكىرىسى»
تارىخىي كىتاب. چى يۇنشى قاتارلىقلار پەرىمان بىلەن
يېزىپ چىققان. چىڭ سۇلالىسى چيەنلۇڭنىڭ 44 -
يىلى (1779 - يىلى) 8 - ئايدا موڭغۇللارنىڭ جاساق-
لىرىنى تىزىملاش ھەققىدە يارلىق چۈشۈرۈلۈپ، تەپ-
سىلىي ئارخىپ تۇرغۇزۇلغان. قەبىلىلەرنى بىرلىك
قىلىپ ئالاھىدە ئىش - ئىزلىرى بار ۋالڭ - گۇڭلار
خاتىرىلەنگەن، قەبىلىلەر تەزكىرىسىنىڭ كەينىگە ھەر-
بىر شەخسنىڭ تەزكىرىسى بېرىلگەن؛ مانجۇچە، خەن-
زۇچە، موڭغۇلچە ئۈچ خىل يېزىق بىلەن رويخەتكە
ئېلىنغان. خەنزۇچە مۇندەرجە بويىچە «تۆت كىتاب
خەزىنىسى» گە كىرگۈزۈلگەن. يارلىقتا ئۇيغۇر
شاھزادە - بەگلەرنىڭ تەزكىرىسىمۇ مۇشۇ ئۇسلۇبتا
بىر تەرەپ قىلىش بۇيرۇلغان. چيەنلۇڭنىڭ 47 - يىلى
چى يۇنشى يارلىقتا بىناھەن بۇ ئىشقا رىياسەتچىلىك
قىلىپ، چيەنلۇڭنىڭ 54 - يىلى دەسلەپكى قەدەمدە
پۈتۈپ رەتلىنىپ، تەھرىرلىنىپ، چيەنلۇڭنىڭ 60 -
يىلى رەسمىي تاماملانغان. ئۈچ خىل يېزىقنىڭ ھەرىف-
رى 120 جىلد، ئۇنىڭ ئىچىدە شاھزادە - بەگلەرنىڭ
شەجەرىلىك تەزكىرىسى 16 جىلد، ۋالڭ - گۇڭلار تەز-
كىرىسى 104 جىلد بولۇپ، شۇ يىلى باھادىرلار سارىيى
تەرىپىدىن بېسىپ چىقىرىلغان، جياچىڭنىڭ 7 - يىلى
(1802 - يىلى)، داۋگۇاڭنىڭ 16 - يىلى (1836 -
يىلى)، داۋگۇاڭنىڭ 29 - يىلى قايتا - قايتا تۈزىتىل-
گەن. ئەسلىي نۇسخىسىنى ۋە كەينى - كەينىدىن ئۈچ
قېتىم تۈزىتىلگەن نۇسخىسىنى لى خېڭ «خاندانلىقنىڭ
قىرانلىق دەۋرىگە ئاتالغان ئەسەرلەرنىڭ دەسلەپكى نۇسخىسى»
غا كىرگۈزگەن.

«سەلتەنتىمىزدىكى ۋاسسالار توغرىسىدا
ئومۇمىي مەلۇمات» مىللەتلەر تارىخىغا دائىر ماتې-
رىيال خاراكتېرىدىكى ئەسەر. چىڭ دەۋرىدىكى چى
يۇنشى تۈزگەن. جالڭ مۇ قايتا كۆرۈپ چىققان. دەسلەپ-
تە چى يۇنشى «سىرتقى ۋاسسالار موڭغۇل - مۇسۇل-
مان ۋالڭ - خوجىلىرىنىڭ نەسەبنامىسى» نى تۈزگەندە
نۇرغۇن ماتېرىياللارغا ئېرىشكەن. داۋگۇاڭنىڭ 17 -
يىلى (1837 - يىلى) زى جۇنساۋ جياڭسۇننىڭ مۇپەت-
تىشلىكىنى ئۈستىگە ئېلىپ، ماۋ يۇشېڭغا ھاۋالە قى-
لىپ «ۋاسسالار توغرىسىدا ئومۇمىي مەلۇمات» نى ياز-
دۇرغان. ئۇنىڭدا ئىچكى موڭغۇل ھەققىدە ئىككى
جىلد، خالخالار ھەققىدە ئالتە جىلد، ئويراتلار ھەققىدە
ئالتە جىلد، مۇسۇلمانلار ھەققىدە ئىككى جىلد، تىبەت
ھەققىدە ئىككى جىلد بولۇپ، جەمئىي 18 جىلد. كې-
يىن سۇڭ جىڭچاڭ تەرىپىدىن قوشۇمچە قوشۇلغان، شۇ
سۇڭ قايتا تۈزۈپ چىققان. جالڭ مۇ قايتا تەھرىرلىگەن
تۆت جىلدىلىق «سەلتەنتىمىزدىكى ۋاسسالار توغرىسى-
دىكى ئومۇمىي مەلۇمات» نى، جەمئىي 22 جىلدىلىق
ئەسەرنى داۋگۇاڭنىڭ 26 - يىلى قايتا بېسىپ چىققان.
ئىچكى موڭغۇل ئۈنۈپىرىستېتى تارىخ فاكۇلتېتىدىن
بورجىڭگېن (خەنزۇچە ئىسمى باۋ ۋېنخەن) بېيجىڭ
دۆلەتلىك كۈتۈپخانىدىكى جالڭ مۇ ئۆز قولى بىلەن ئۆز-
گەرتىپ بېكىتكەن نۇسخىنى رەتلەپ چىقىپ، «چىڭ
سۇلالىسىدىكى ۋاسسالار توغرىسىدا ئومۇمىي مەلۇمات-
نىڭ كۆپىيىشى» دېگەن نام بىلەن خېيلۇڭجياڭ ماڭا-
رىپ نەشرىياتى تەرىپىدىن 1997 - يىلى نەشر
قىلىپ تارقاتقان.

«موڭغۇللارنىڭ كۆچمەن چارۋىچىلىقى ھەق-
قىدىكى خاتىرىلەر» تارىخ - جۇغراپىيىگە دائىر
ئەسەر. چىڭ دەۋرىدىكى جالڭ مۇ يازغان، خې چيۇتاۋ
يازغان. جالڭ مۇ (1805~1849)، شەنشىنىڭ پىڭدىڭ
دېگەن يېرىدىن، غەربىي شىمال تارىخ - جۇغراپىيە
ئىلمى مۇتەخەسسسى. داۋگۇاڭنىڭ 26 - يىلى بۇ كى-
تاب دەسلەپكى قەدەمدە يېزىلىپ بولغان، لېكىن ئاخىر-
قى تۆت جىلد تېخى تىزىلىپ بولالماي جالڭ مۇ قازا
قىلغان. خې چيۇتاۋ ئارىدىن ئون يىل ئۆتۈپ ئۇنىڭغا
تولۇقلىما يازغان. شىيەنڭنىڭ 9 - يىلى (1858 -
يىلى) چى جۇنساۋ تەرىپىدىن مەبلەغ چىقىرىلىپ قايتا
چىقىرىلغان. پۈتۈن كىتاب جەمئىي 16 جىلد بولۇپ،
چۆللۈكنىڭ شىمالى، جەنۇبى، غەربىدىكى موڭغۇللار-

ئىزلىرى يېزىلغان، كېيىنكى تۆت جىلددا ئاشلىق ئامبارلىرى، شىنجاڭنى قايتۇرۇۋېلىش، ئۆلكە تەسىس قىلىش قاتارلىق ئىشلار يېزىلغان. يېقىنقى زامان تارىخىدىكى شىنجاڭدىكى ھەرقايسى مىللەتلەرنىڭ قوزغىلا- ئىلىرى، چىڭ ھۆكۈمىتىنىڭ ياقۇپبەگنى يوقىتىش ئۈ- چۈن شىنجاڭغا ئەسكەر كىرگۈزۈشى، ئىلىنى قايتۇرۇ- ۋېلىش، چاررۇسىيە بىلەن بولغان چېگرا مۇناسىۋىتى ۋە سودا - ئالاقە ئىشلىرى، شىنجاڭنىڭ ئۆلكە بولۇپ تەسىس قىلىنىشى قاتارلىق بىرقاتار مۇھىم ۋەقەلەرنى تەتقىق قىلىشتىكى مۇھىم ماتېرىيال دۇر. گۇاڭشۈنىڭ 25 - يىلىدىكى مىخ مەتبەئە نۇسخىسى بار، ئۇنىڭغا ۋېي گۇاڭشۈنىڭ سۆز بېشى ئىلاۋىسى بېرىلگەن. 1953 - يىلى جۇڭگو تارىخچىلار جەمئىيىتى تۈزگەن «جۇڭگو- نىڭ يېقىنقى زامان تارىخىغا دائىر ماتېرىياللار. مۇ- سۇلمانلار قوزغىلىڭى» مەجمۇئەسىنىڭ بەشىنچى قىس- مىغا خۇاڭ بىنكۈن قاتارلىقلار يازغان ئەسلىي نۇسخى- دىن ئاز - تولا قىسقارتىلىپ بېرىلگەن ئابزاسلار بار.

«ئالتۇن مەپە خاتىرىلىرى» تاشقى ئالاقە ھەققىدىكى خاتىرىلەردۇر. ئاپتورى ئېنىق ئەمەس، زېڭ جىزېنىڭ كاتىپلىرى تەرىپىدىن يېزىلغان بولۇشى مۇمكىن. چىڭ سۇلالىسى گۇاڭشۈنىڭ 6 - يىلى (1880- يىلى) ئەنگلىيە - فرانسىيەدە تۇرۇشلۇق ئەلچى زېڭ جىزې رۇسىيەگە سۆھبەتكە بېرىپ چوڭخۇ ئىمزالىغان رۇسىيەنىڭ ئىلىنى ئىگىلىۋېلىشى توغرى- دىكى شەرتنامىنى ئۆزگەرتىپ كېلىش يارلىقىنى تاپ- شۇرۇۋالغان. ئۇ 6 - ئاينىڭ 29 - كۈنىدىن ئىككىنچى يىلى 1 - ئاينىڭ 25 - كۈنىگىچە چاررۇسىيەنىڭ تاشقى ئىشلار ۋەزىرى گېرس، جۇڭگودا تۇرۇشلۇق ئەلچىخا- نىنىڭ ئەلچىلىرى بىلەن ئون نەچچە كۈنلۈك سۆھبەت ئۆتكۈزگەن. رۇسىيە تەرەپ ئۆزگەرتىشكە قوشۇلۇپ باشقىدىن «جۇڭگو- رۇسىيە ئىلى شەرتنامىسى» ھەم «جۇڭگو - رۇسىيە قۇرۇقلۇق قاتنىشى سودا پروگرام- مىسى» نى تۈزگەن، بۇ ئارقىلىق جۇڭگونىڭ ئابروۋىنى ئاز- تولا تىكلەپ بىر قىسىم ھوقۇقلارنى قايتۇرۇپ كەلگەن. سۆھبەتتە ئىككى تەرەپ قاتتىق مۇنازىرە قى- لىشقان بولۇپ، بۇ مەزمۇنلارنىڭ ھەممىسى ئەسەردە خاتىرىلەنگەن، جەمئىي تۆت جىلد، بۇ جۇڭگو - رۇسى- يە ئىلى مۇناسىۋىتىنى تەتقىق قىلىشتىكى بىرىنچى قول ماتېرىيال دۇر. كىتابپۇرۇشلاردا تارقىلىپ يۈرگەن ئوي- حا مەتبەئە نۇسخىسى كۆپ، ئەڭ كەڭ تارقالغىنى گۇاڭ- شۈنىڭ 13 - يىلىدىكى ئويما نۇسخىسى، گۇاڭشۈنىڭ 22- يىلى تاش مەتبەئە بىلەن بېسىلغان نامىنى «جۇڭ-

«لىيۇ ھەزرەتلىرىنىڭ مەلۇماتلىرى» مەلۇماتلار توپلىمى. ليۇ جىنتاڭ يازغان. جىنتاڭنىڭ تەخەللۇسى يىجەي، چىڭ سۇلالىسىنىڭ ئاخىرقى دەۋ- رىدىكى سەركەردە. گۇاڭشۈنىڭ 2 - يىلى (1876 - يىلى) زوزۇڭتاڭنى شىنجاڭنىڭ ھەربىي ئىشلىرىنى باشقۇرۇشقا تەيىنلەپ، خۇنەن قوشۇنىنى باشلاپ شىنجاڭغا كىرىپ، قوقەنت (ھازىر ئۆزبېكىس- تان تەۋەلىكىدە) لىك ياقۇپبەگ تاجاۋۇزچىلىرىدىن شىنجاڭنى قايتۇرۇۋالغان؛ 6 - يىلى شىنجاڭدا ھەربىي ئىشلارغا مەسئۇل ۋەزىر بولغان، 10 - يىلى شىنجاڭغا سەييارە سىلاۋچى بولغان؛ 15 - يىلى يۇرتىغا قايتقان، كېسەل بىلەن شۇ يەردە ئۆلگەن. بۇ ئەسەرگە شىنجاڭدا ھاكىمىيەت يۈرگۈزگەن ۋاقىتلىرىدىكى دوكلاتلىرى يى- غىنچاقلىنغان. ئەسەر جەمئىي 16 جىلد بولۇپ، گۇاڭ- شۈنىڭ 4 - يىلى 3 - ئايدىن باشلاپ 20 - يىلى 3 - ئايغىچە بولغان ئىشلار خاتىرىلەنگەن. ئەسەر شىنجاڭنى قايتۇرۇۋېلىش، ئۆزگەرتىپ قۇرۇش، ئۆلكە تەسىس قىلىش، ئىشلەپچىقىرىشنى تەرەققىي قىلدۇرۇش، تاش- قى ئالاقىلەر قاتارلىق مەزمۇنلارغا چېتىشلىق بولۇپ، چىڭ دەۋرىنىڭ ئاخىرقى مەزگىللىرىدىكى شىنجاڭنىڭ سىياسىي، ئىقتىسادىي، ھەربىي ئىشلىرى، ئىجتىمائىي ئەھۋالى قاتارلىقلارنى تەتقىق قىلىشتىكى مۇھىم تارى- خىي ماتېرىيال دۇر. گۇاڭشۈنىڭ 24 - يىلى خۇنەننىڭ چاڭشا شەھىرىدە بېسىلغان مەتبەئە نۇسخىسى ۋە ئۇنىڭ سۈرەتكە ئېلىنغان نۇسخىسى بار.

«شىنجاڭنى تىنچىتىش خاتىرىسى» تارىخىي ئەسەر. يەنە بىر نامى «شىنجاڭدىكى توپلاشنى تارمار قىلىش خاتىرىسى»، چىڭ دەۋرىدىكى ۋېي گۇاڭ- شۇ يازغان. گۇاڭشۈنىڭ تەخەللۇسى ۋۇجۇاڭ، خۇنەن- نىڭ شاۋياڭ دېگەن پىرىدىن. گۇاڭشۈنىڭ 10 - يىلى (1884 - يىلى) گەنسۇنىڭ پەرمەنبەردارلىقىدىن شىن- جاڭنىڭ پەرمەنبەردارلىقىغا يۆتكىلىپ كەلگەن، خۇاڭ- بىنكۈن قاتارلىقلارغا يارلىق چىقىرىپ بۇ ئەسەرنى ياز- دۇرغان؛ 20 - يىلى شەنشى ئۆلكىسىگە سەييارە سىلاۋ- چى بولغاندا ياكە دىياۋيۈەنگە قايتىدىن رەتلەپ چىقىش ھەققىدە بۇيرۇق بەرگەن. جەمئىي سەككىز جىلد، ئال- دىنقى تۆت جىلدى ئۇرۇش خاتىرىسى يىل تەرتىپلىمى- رى بولۇپ، تۇنجىنىڭ 3- يىلى (1864- يىلى) دىكى كۇچا قوزغىلىڭىدىن باشلاپ گۇاڭشۈنىڭ 9 - يىلى (1883 - يىلى)غىچە بولغان مەزگىلدىكى شىنجاڭنىڭ مەمۇرىي مەھكىمىلەر، ۋىلايەت - ئوبلاست، نازارەت، ناھىيىلەردىكى ھەر دەرىجىلىك ئەمەلدارلىرىنىڭ ئىش-

گو- رۇسىيە مۇناسىۋىتى خاتىرىسى» دەپ ئاتىغان ئۇس- خىسى، زىڭ جىزى يازغان مىنگو دەۋرىدىكى مىخ مەت- جەتەدە بېسىلغان نامىنى «ئىلى شەرتنامىسىنىڭ ئىمزا- لىنىشى جەريانىدىكى جۇڭگو - رۇسىيە سۆھبىتى خاتى- رىسى» دەپ ئاتىغان نۇسخىسى قاتارلىقلار بار.

«تارىخى ھەممىدى» تارىخىي ئەسەر. «تارىخى ھەممىدى» دەپمۇ ئاتىلىدۇ. موللا مۇسا سايرامى، يەنى موللا مۇسا بىننى مىللا ئەيسا خوجا (تەخمىنەن 1838~1917) يازغان. موللا مۇسا سايرامى شىنجاڭنىڭ باي ناھىيىسىدىن. كىتاب ھىجرىيە 1326 - يىلى (1908 - يىلى، چىڭ سۇلالىسى گۇاڭشۇنىڭ 34- يىلى) يېزىلىپ تاماملانغان. بۇ مۇئەللىپنىڭ بەش يىل بۇرۇن يېزىلغان «تارىخى ئەستىيە» گە يېزىلغان تۈزىتىش ۋە تولۇقلىمىسىدىن ئىبارەت. دىنغا دائىر دىنىي ئەقىدە ۋە دىنىي رىۋايەتلەردىن باشقا، ئۇنىڭدا تۇڭجىنىڭ 3 - يىلى (1864 - يىلى)دىكى كۇچا قاتار- لىق جايلاردا پارتلىغان دېھقانلار قوزغىلىڭى، بەدۋەت- نىڭ شىنجاڭغا كىرىشى ۋە شىنجاڭ خەلقىنىڭ ئۇنىڭغا قارشى ئېلىپ بارغان ئۇرۇشلىرى، چىڭ ھۆكۈمىتى- نىڭ شىنجاڭغا ئەسكەر كىرگۈزۈپ شىنجاڭنى تاجاۋۇز- چىلارنىڭ قولىدىن قايتۇرۇپ كېلىشى قاتارلىق مەز- مۇنلار خاتىرىلەنگەن. مۇئەللىپنىڭ ئۆزىمۇ كۇچادىكى دېھقانلار قوزغىلىڭىغا قاتنىشىپ ئاقسۇغا ھۇجۇم قىل- غان، بەدۋەت دەۋرىدە بەدۋەلەتنىڭ ئاقسۇدا تۇرۇشلۇق باش زاكاتچىسى مىرزا بابا بەگ ھىسارىغا مەخسۇس مىرزا بولغان. ئۇ ئۆز بېشىدىن ئۆتكەن ئىشلارنى خاتى- رىلەپ بۇ ئەسەرنى يېزىپ چىققان، تەپسىلاتلار ئىشەنچ- لىك بولۇپ، پايدىلىنىش قىممىتى ناھايىتى چوڭ، ئەينى دەۋردىكى شىنجاڭنىڭ سىياسىي، ئىقتىسادى، دىنى ۋە مىللەتلەر مۇناسىۋىتى توغرىسىدىكى مۇھىم پايدىلىنىش ماتېرىيالىدۇر. ئۇنىڭ چاغاتايچە نۇسخى- سى، ھازىرقى زامان ئۇيغۇر يېزىقىدىكى تاش مەتبەئە نۇسخىسى ۋە خەنزۇچە تەرجىمىسىنىڭ كوپىيىسى بار.

«شەنشى، گەنسۇ، شىنجاڭدىكى مۇسۇلمان قاراقچىلىرىنى تىنچىتىش تەدبىرلىرى» مەلۇماتلار توپلىسى. چىڭ سۇلالىسىنىڭ ئوردا ئۆلىما- لىرى تەرىپىدىن تۈزۈلگەن ماتېرىياللار توپلىمىدۇر. ئۇنىڭدا شاھىن شاھنىڭ سەلتەنتىگە ئوقۇل- غان ئىمپىرىيە نامە قاتارلىق مەزمۇنلار بار. گۇاڭشۇنىڭ 14- يىلى (1888 - يىلى) يېزىلىشقا باشلىنىپ 22 - يىلى تاماملانغان، 320 جىلد، مۇقەددىمە قىسمى ئايرىم

بىر جىلد. شىيەننىڭ يىللىرىنىڭ ئاخىرقى مەزگىللىرىدە شىنجاڭدا خوجىلارنىڭ پۇشتىدىن بولغان ۋەلىخان تۇرىنىڭ چېگرىدىن ئۆتۈپ مالمانچىلىق قىلىشى يۈز بەرگەن. شەنشى، گەنسۇلاردا مۇسۇلمانلار قوزغىلىڭى كۆتۈرۈلۈپ، تۇڭجىنىڭ دەسلەپكى يىللىرى ئۇرۇش ئوتى شىنجاڭغا تۇتاشقان. ئوتتۇرا ئاسىيادىكى قوقەنت (بۈگۈنكى تۈزبېكىستان ئەۋەلىكىدە) لىك ھەربىي قو- ماندان ياقۇببېگ گۈرۇھى پۇرسەتتىن پايدىلىنىپ شىن- جاڭغا كىرىپ جەنۇبىي شىنجاڭ ۋە ئۈرۈمچى رايونىنى ئىگىلىگەن؛ چار رۇسىيەمۇ ئەسكەر چىقىرىپ ئىلى را- يونىنى بېسىۋالغان؛ جۇڭگونىڭ غەربىي شىمال چېگرە- سى ئېغىر خەۋپ ئاستىدا قالغان. چىڭ ئوردىسى ئەس- كەر چىقىرىپ ۋەلىخان توپىلىڭىنى باستۇرۇپ، شەن- شى، گەنسۇلاردىكى مۇسۇلمانلار قوزغىلىڭىنى تىنچى- تىپ، بەدۋەت قوشۇنىنى قوغلاپ چىقىرىپ شىنجاڭنى قايتۇرۇۋالغان ھەمدە ئۆلكە تەسىس قىلىش قاتارلىق ئىشلارنىڭ تەييارلىقىنى قىلغان. بۇ ئەسەردە شىي- ئەنپىڭنىڭ 5 - يىلى (1855 - يىلى) 8 - ئايدىن گۇاڭشۇنىڭ 14 - يىلى 9 - ئايغىچە بولغان ۋاقىتلاردە- كى دوكلاتلارنىڭ مەزمۇنى، ئوردىنىڭ پەرمانلىرى يە- خىنچاقلىغان، مەزمۇنى ناھايىتى مول، تارىخىي قىم- مىتى يۇقىرى بولۇپ، يېقىنقى زامان تارىخىنى، مىل- لەتلەر تارىخىنى، چېگرا رايونلار تارىخىنى تەتقىق قى- لىشتىكى مۇھىم ماتېرىيال دۇر. ئۇنىڭ گۇاڭشۇنىڭ 23- يىلىدىكى نۇسخىسى بار.

«شىنجاڭدىكى تۆت ۋىلايەتنىڭ تەزكىرە- سى» تەزكىرە ئەسەر. ئاپتورى ئېنىق ئەمەس. چىڭ سۇلالىسى گۇاڭشۇنىڭ 13 - يىلى (1887- يىلى)دىن 16- يىلىغىچە بولغان ۋاقىتلاردا يېزىلغان. ئۈرۈمچى، ئاقسۇ، قەشقەر، ئىلى - چۆچەك ۋىلايىتى ۋە ئۇنىڭغا قاراشلىق مەھكىمىلەر، نازارەتلەر، ئايماقلار، ناھىيە- لەر ۋە ئۇلارنىڭ بىۋاسىتە باشقۇرۇشىدىكى دائىرىلەر، بازارلار، تاغ - دەريالار، قاراۋۇلخانلار، رابانلار، يايلاقلار، قەبىلىلەر قاتارلىقلار خاتىرىلەنگەن بولۇپ، شىنجاڭنىڭ ئۆلكە بولۇپ تەسىس قىلىنغاندىن كېيىنكى سىياسىي، ئىقتىسادى، مىللەتلەر، تاشقى مۇناسىۋەتلەر قاتارلىق ساھەلەرنى تەتقىق قىلىشتا مۇھىم پايدىلىنىش قىممىتى بار. ئۇنىڭ كۆچۈرۈلمە نۇسخىسى تارقىلىپ يۈرگەن بولۇپ، يېقىنقى زامان تەيۋەنلىك مۇتەخەس- سىلەر تەرىپىدىن تۈزۈلگەن «جۇڭگونىڭ يەرلىك تەزكىرىسى» مەجمۇئەسىگە كىرگۈزۈل- گەن.

غان باش مۇپەتتىشى يۈەن داخۇا تۈزەتكەن، ۋاڭ شۈ-دەن، ۋاڭ شۆزىباڭ قاتارلىقلار يازغان. شۈەنتۇڭنىڭ تۇنجى يىلى (1909 - يىلى) شىنجاڭدا تەزكىرە ئىرا-دىسى قۇرۇلغاندا يۆتكەپ كېلىنگەن ۋە سۈرگۈن قىلىنغان نۇرغۇن كىشىلەر ئىككى يىلدەك ئىشلەش ئارقىلىق، شۈەنتۇڭنىڭ 3 - يىلى يېزىپ تاماملىغان بولۇپ، جەمئىي 116 جىلد، كىرىش سۆز قىسمى بىر جىلد. ئۇنىڭدا تەسىس قىلىنغان مەھكىمىلەر، چېگرا-لار، خانلىق يارلىقلىرى، ۋاسالىلار، ئەمەلدارلىققا ئولتۇرۇش، كەسىپلەر، باج - سېلىقلار، يېمەك - ئىچمەكلەر، مۇراسىملار، مەكتەپلەر، مەمۇرىي ئىشلار، قائىدە - يوسۇنلار، ئەسكىرىي تۈزۈملەر، ماددىي بايلىقلار، تاشقى مۇناسىۋەتلەر، تاغ تىزىملىرى، تۇپراق، دەريا ئېقىنلىرى، ئېرىق - ئۆستەڭلىرى، كارۋان يوللىرى، قەدىمىي خارابىلەر، مەدەنىلەر، سەنئەت، دوكلات يىغىنلىرى، داڭدار ۋەزىر - ۋەزىرلەر، قەھرىمانلار، ھېيت - ئايەتلەر، شەخسلەر قاتارلىقلارنىڭ مەخسۇس تەزكىرىسى بار. ئۇ يەرلىك تارىخچىلاردىن، شەخسلەرنىڭ ئائىلە نەسەبنامىلىرىدىن، يېزا - قىشلاقلارنىڭ تەزكىرىلىرى قاتارلىقلادىن پايدىلىنىلغان بولۇپ، ماتېرىياللار خېلى تولۇق دېيىشكە بولىدۇ. پۈتۈن ئەسەر 1 مىليون 500 مىڭ خەتلىك بولۇپ، كۆلەم جەھەتتىن ھەرقايسى دەۋرلەردىكى شىنجاڭ تەزكىرىسىگە دائىر ئەسەرلەرنى بېسىپ چۈشۈدۈ. ئۇنىڭ شۈەنتۇڭنىڭ 3 - يىلىدىكى تەزكىرە ئىدارىسى تەرىپىدىن چىقىرىلغان نۇسخىسى، ئىلى كىتاب باشقۇرۇش ئىدارىسى چىقارغان نۇسخىسى، مىنگونىڭ 12 - يىلى (1923 - يىلى) تىيەنجىن شەرقشۇناسلىق جەمئىيىتى قايتا تەھرىرلەپ چىققان تاش مەتبەئە نۇسخىسى، 1965 - يىلى تەيىبى ۋېنخەي نەشرىياتى تەرىپىدىن چىقىرىلغان كاتولوگىلار نۇسخىسى، 1983 - يىلى بېيجىڭ مەدەنىيەت سارىيى تەرىپىدىن چىقىرىلغان شا-پىگرافىيا بېسىلغان نۇسخىسى، 1992 - يىلى شاڭخەي قەدىمىي كىتابلار نەشرىياتى نەشر قىلغان كاتولوگ بىلەن سۈرەت قوشۇپ بېرىلگەن نۇسخىسى قاتارلىقلارنىڭ ھەممىسى تىيەنجىن تاش مەتبەئە نۇسخىسىنى ئاساس قىلغان. ئۇنىڭدا ئۆلكىدىكى ھەرقايسى ئاپتونوم ئوبلاست، شەھەرلەر، ناھىيىلەرنىڭ قولدا سىزىلغان خەرىتىسىدىن 58 پارچىسى بار بولۇپ، شۈەنتۇڭ يىللىرىدا تاش مەتبەئەدە بېسىپ چىقىرىلغان، ئۇنىڭغا «شىنجاڭ ئۆلكىسىنىڭ خەرىتىسى» دەپ نام بەرگەن، 1990 - يىلى دۆلەتنىڭ ھەرقايسى جايلىرىدىكى كۈتۈپخانىلاردىكى ئەسەرلەرنىڭ كاتولوگىنى ئىشلەش مەركىزى تەرىپىدىن چىقىرىلغان.

«يۈەن سۇلالىسى تارىخىنىڭ تەرجىمە تولۇق-لىمىسى» تارىخىي ئەسەر. خۇڭ جۈن (1839~1893) يازغان. خۇڭ ھەزرەت گۇاڭشۈنىڭ 13 - يىلى (1887 - يىلى) دىن 16 - يىلىغىچە چارۋا-سىيە، گېرمانىيە، ئاۋستىرىيە، گوللاندىيە قاتارلىق تۆت دۆلەتكە ئەلچىلىككە بارغاندا رۇسىيەلىك بېلجىن تەرىپىدىن تەرجىمە قىلىنغان راشىددىننىڭ «جامىئۇل ئەۋارىخ» دېگەن ئەسىرىدىكى «قەبىلىلەر تەزكىرىسى» ۋە «چىڭگىزخان» قىسمى ھەمدە ئەرمىنىيەلىك دوست-ساننىڭ «موڭغۇل تارىخى» قاتارلىق ئەسەرلەرنى قولغا چۈشۈرگەن، كرىيېر (Kreyer) قاتارلىقلار خەنزۇچىغا تەرجىمە قىلىپ «يۈەن سۇلالىسى تارىخى» نى تېخىمۇ ياخشى ئىسپاتلار بىلەن دەلىللەپ تولۇقلىغان. كوپپىيىسى ئۈچ قېتىم ئۆزگەرتىلىپ ئىككى يىلدىن كېيىن تاماملانغان. خۇڭ جۈن ئۆلۈپ كېتىشىنىڭ ئالدىدا ئەسلى كوپپىيىسىنى ئۆزىنىڭ ئوغلىغا تاپشۇرغان، چىڭ ھۆكۈمىتى ئەسەرنى كۆرۈپ بېقىش ئۈچۈن شېن زېڭ-جى، لۇ رۇيياڭ قاتارلىقلارغا ھاۋالە قىلغان. گۇاڭشۈ-نىڭ 23 - يىلى لۇ رۇيياڭ بۇ ئەسەرنى بېسىشقا بەرگەن. ئەسەر 30 جىلد بولۇپ، ئۇنىڭ 10 جىلىدىن بېكىتىپ چىقىشقا ئۈلگۈرەلمىگەن، خۇڭ ھەزرەت ئۆلگەندىن كېيىن ئەسلى كوپپىيىسى يوقاپ كېتىپ مۇندەرىجىسىلا قالغان. بىرىنچى جىلدى «تەيزۇنىڭ نەسەبنامىسىنىڭ تەرجىمىسى» «جامىئۇل ئەۋارىخ» چىڭگىزخان نەسەبنامىسى» دىن قىسقارتىپ تەرجىمە قىلىنغان، قالغان جىلدلىرى ئاساسەن دوستانىنىڭ كىتابىدىن ئېلىنغان، ھەممىسى ئىزاھات ۋە ئىسپاتلاردۇر. خۇڭ ھەزرەتنىڭ موڭغۇللارنىڭ دەسلەپكى باسقۇچتىكى قۇرۇلۇشى ۋە يۈەن سۇلالىسىدىن بۇرۇنقى تارىخ ھەققىدىكى قوشقان تۆھپىلىرى كۆرۈنەرلىك بولۇپ، غەربىي شىمالنىڭ تارىخ - جۇغراپىيىسىنى تەپسىلىي يازغان. ئۇ غەربنىڭ كىتابلىرىدىن نەقىل ئالغان، بۈگۈنكى كۈندە نۇرغۇنلىغان خەنزۇچىغا تەرجىمە قىلىنغان ئەسەرلەر بار بولسىمۇ، بۇ ئەسەر جۇڭگولۇق مۇتەخەسسسلەرنىڭ تۇنجى بولۇپ چەت ئەلچە ئەسەرلەرنى تەرجىمە قىلىپ يۈەن سۇلالىسى تارىخىنى تەتقىق قىلىشى ۋە غەربىي شىمال تارىخ - جۇغراپىيىسىنى تەتقىق قىلىشى بولۇپ ھېسابلىنىپ، جۇڭگو يۈەن سۇلالىسى تارىخى تەتقىقاتىنىڭ يېڭى دەۋرىنى ئېچىپ كېيىنكىلەر ئۈچۈن چوڭ تەسىر قوزغىدى.

«شىنجاڭنىڭ خەرىتىلىك تەزكىرىسى» تەزكىرە ئەسەر. چىڭ سۇلالىسىنىڭ شىنجاڭدا تۇرغۇز-

پىدىن ئىشلەنگەن «شىنجاڭنىڭ يېزا - قىشلاق تەزكىرىسى» گە كىرگۈزۈلگەن. بىر قىسىم خاس تەزكىرىلەرنى ئاپتورلار ئايرىم ئېلان قىلغان بولۇپ، ناملىرىمۇ ئوخشىمايدۇ. ۋاڭ شۇدەن (1857~1936)، ئىسمى بۇچىن، تەخەللۇسى تاۋلۇ، خېبېينىڭ شىنچىڭ دېگەن يېرىدىن، گۇاڭشۇنىڭ 12 - يىلى تەشرىپدار بولغان، 33 - يىلى شىنجاڭغا پەرىمەندار بېگى بولغان، شۇەنتۇڭنىڭ تۇنجى يىلى تەزكىرە ئىرادىسىنىڭ باش پۈتۈكىچەسى بولغان، ۋاڭ شۇجى مۇئاۋىن پۈتۈكىچى بولغان؛ شۇەنتۇڭنىڭ 3 - يىلى 5 - ئايدا شۇدەن ئاستانىگە قايتقاندا شۆزىڭ ئۇنىڭ ئورنىغا چىققان.

«ئىلى ئاممىباب گېزىتى» شىنجاڭنىڭ ھا-زىرقى زامان تارىخىدىكى تۇنجى ئاخبارات گېزىتى. ئىلى ئىتتىپاقداشلار ئۇيۇشمىسى تەرىپىدىن چىقىرىلغان. باش مۇھەررىر فېڭ تېمىن. تېمىننىڭ ئەسلىي ئىسمى فېڭ يى، خۇبېي ئۆلكىسىدىن، ئىتتىپاقداشلار ئۇيۇشمىسىنىڭ ئەزاسى، «ئازاب» گېزىتى چىقىرىشقا رەھبەرلىك قىلغان، تۇتۇلۇپ قالماستىن ئۈچۈن ياك زەن شۈگە ئەگىشىپ ئىلىغا كەلگەن. «ئىلى ئاممىباب گېزىتى» چىڭ سۇلالىسى شۇەنتۇڭنىڭ 2 - يىلى 2 - ئايدا (1910 - يىلى 3 - ئاي) بايانداي (بۈگۈنكى قورغاس تەۋەلىكى) دە چىقىرىلغان كۈندىلىك گېزىت.



خەنزۇچە تاش مەتبەئە نۇسخىسى، مانجۇچە، موڭغۇلچە، ئۇيغۇرچە شاپىگرافتا بېسىلغان نۇسخىلىرى توختىماي چىقىپ تۇرغان. ئاساسلىق سەھىپىلىرىدىن نۇتۇقلار، شىنجاڭ خەۋەرلىرى ۋە ئىچكى ئۆلكىلەرنىڭ خەۋەرلىرى، كۆچۈرۈلدىغان سەھىپە ئىلى ئاممىباب گېزىتى «ئوردا ئالماناقلرى»، «يار-لىقلار» ھەمدە ھۆكۈمەتنىڭ «خاس ھۆججەتلىرى»، ۋە تەنپەرۋەرلىك ھەرىكەتلىرى تارىخى، تەرمەچلەر ۋە باھا قاتارلىقلار بار. ئاساسلىق مەزمۇنى: بېقىنقى زا-مان ئىلىم - پېنىنى تونۇشتۇرۇش، جاھانگىرلىكنىڭ ۋەتەننى بېسىۋېلىش ئەپتى - بەشىرىسىنى ئېچىپ تاش-لاش، دەۋرنىڭ ساختىلىقىنى ئېچىپ بېرىش قاتارلىق ئۇسۇللار بىلەن خەلقنىڭ ۋە تەنپەرۋەرلىك روھىنى ۋە ئىنقىلابىي ئېڭىنى ئۇرغۇتۇش. ئۇ شىنجاڭ تەۋەلىكىدە تارقىلىپ بېيجىڭ، شاڭخەي، تېبەن، خەنكو قاتار-لىق جايلاردىكى گېزىتخانىلاردا ۋاكالەتەن تارقىتىلغان.

ئىككىنچى يىلى 10 - ئايدا ئىلى جاڭجۇن مەھكىمىسىنىڭ پەرمانى بىلەن توختىتىلغان.

«ئىستىغبار ھۇجرىسىدا يېزىلغان مەكتۇپلار» تارىخى ھۆججەتلەر توپلىمى. ياك زېڭشىن يازغان. ليۇ ۋېنلۇڭ، جېڭ فۇخېڭ، ۋاڭ ياك قاتارلىقلار تۈزۈشكە قاتناشقان، 1921 - يىلى تاماملانغان، ياك ھەزرىت قويغان نام بىلەن «ئىستىغبار ھۇجرىسى» دەپ ئاتالغان. ياك ھەزرىتىنىڭ شىنجاڭدا ھاكىمىيەت يۈرگۈزگەن 17 يىل ھەربىيلىكى ماقالىلىرى، تېلېگراممىسى، ئۇقتۇرۇشلىرى، مەكتۇپلىرى، ئېلانلىرى قاتارلىق ماتېرىياللار توپلانغان. ئۇنىڭدا ئىنقىلابچىلارنى پارچىلاش، ئالتاينى شىنجاڭغا تەۋە قىلىش، يېزا ئىگىلىكىنى تەرەققىي قىلدۇرۇش، مالىيىدىكى كىرىزىسنى يەسكويغا چۈشۈرۈش، يات كۈچلەرنى تەربىت قىلىش، ئىلغار ئىدىيىلەرنىڭ يامراپ كېتىشىنى توسۇش، قويدو (بۈگۈنكى موڭغولىيە تەۋەلىكىدە) غا ياردەمگە ئەسكەر ئەۋەتىش، رۇسىيىدىن قېچىپ كەلگەن قازاق - قىرغىز ئاھالىلەرنى بىر تەرەپ قىلىش، چارۋىسىنىڭ ئاق ئورۇس باندىتلىرىنى قوغلاپ چىقىرىش، سوۋېت بىلەن بولغان ئالاقىلەرنى ياخشىلاش قاتارلىق كۆپ تەرەپلەرگە چېتىلىدۇ. مىنگو دەۋرىدىن بۇرۇنقى شىنجاڭنىڭ تارىخىنى تەتقىق قىلىشتىكى مۇھىم ماتېرىيال ھېسابلىنىدۇ. پۈتۈن كىتاب ئۈچ قىسىملىق بولۇپ، بىرىنچى قىسمى 32 جىلد، ئىككىنچى قىسمى 14 جىلد، ئۈچىنچى قىسمى 6 جىلد، ئۇنىڭ مەتبەئە نۇسخىسى ۋە رەسىمگە ئېلىنىپ كۆپەيتىلگەن نۇسخىسى بار.

«جاھانگىرلىككە قارشى سەپ» جاھانگىرلىككە قارشى تۇرۇش ئۇيۇشمىسىنىڭ مەجمۇئەسى. 1935 - يىلى 9 - ئاينىڭ 1 - كۈنى دىخۇا (بۈگۈنكى ئۈرۈمچى) دا چىقىرىلغان، ئۇ «جاھانگىرلىككە قارشى تۇرۇش يېرىم ئايلىق ژۇرنىلى» ۋە «تەك-شۈرۈش ۋە تەتقىق» ژۇرنىلى ئاساسىدا تەرەققىي قىلىنغان. يۈ شىۋسۇڭ ۋە گاۋ تاۋ قاتارلىقلار ئىلگىرى - كېيىن باش مۇھەررىر بولۇپ ئىشلىگەن. دەسلەپتە قەدىمىي چىقىرىلغان، 1939 - يىلى 8 - ئايدىكى ئىككىنچى توپلام 10 -، 11 - سانلىرىدىن باشلاپ ئايلىق ژۇرنالغا ئۆزگەرتىلگەن، 1943 - يىلى توختىتىلغان. خەنزۇچە جەمئىي 8 توپلام، بىر قەرەل چىقىرىلغان بولۇپ، 55 سان چىققان، تىراژى 4000~15000 ئەتراپىدا بولغان. ئۇيغۇرچە بىر توپلام، ئىككى قەرەل بولۇپ، سەككىز سان چىقىرىلغان، ژۇرنالنىڭ ئاساس-

تەرەققىي قىلدۇرۇش قاتارلىقلار توغرىسىدا تەتقىقات ئېلىپ بېرىش؛ شىنجاڭدىكى ھەر مىللەت خەلقىنىڭ ئۆزگىچە مەدەنىيەت ئالاھىدىلىكىنى تەتقىق قىلىش، مىللەتلەر ئوتتۇرىسىدىكى مەنبەئەت مۇناسىۋەتلىرىنى تەتقىق قىلىش؛ دۇنيادىكى مۇھىم ئىلمىي نەزەرىيىلەر-نى ۋە يېڭى ئىلىم - پەن نەتىجىلىرىنى تونۇشتۇرۇش، شىنجاڭنىڭ مەدەنىيلىك ساپاسىنى ئۆستۈرۈش قاتارلىق-لار. 1947 - يىلى 10 - ئايدا توختىتىلغان.

«ئىيانشان ژۇرنىلى» نەنجىڭ تەڭرىتاغ ئۇيۇش-مىسى تەرىپىدىن 1947 - يىلى 10 - ئايدا نەنجىڭدا چىقىرىلغان. ئىن ۋېنخۇي، خۇ داشۇنلەر باش مۇھەر-رىر بولغان. گۇاڭ لۇي تارقىتىشقا مەسئۇل بولغان. خەنزۇچە نۇسخىسى نەنجىڭدا نەشر قىلىنىپ تارقىتىل-غان، ئۇيغۇرچە نۇسخىسى شىنجاڭدا بېسىلىپ تارقى-تىلغان. ئىچكى ئۆلكىلەر بىلەن شىنجاڭنىڭ مەدەنىيەت ئالماشتۇرۇشىنى ئىلگىرى سۈرۈش، توسالغۇلارنى سۈ-پۈرۈپ تاشلاپ چۈشىنىشنى ئىلگىرى سۈرۈشنى ئاسا-سى مۇددىئا قىلغان. 1948 - يىلى 7 - ئايدا توختى-تىلغان.

«شىنجاڭنىڭ 10 يىلى» تارىخىي ئەسەر. جۇ دۇڭجياۋ يازغان. دۇڭجياۋنىڭ تەخەللۇسى چۈن-خۇي. 1931 - يىلىدىن 1948 - يىلىغىچە بولغان ئىشلار بايان قىلىنغان. تۆۋەندىكىدەك مەزمۇنلارغا بۆ-لۈندۈ: ئەنسىز يىللار (1931~1934)، تىنچلىق يىل-لىرىنىڭ باشلىنىشى (1935~1937)، تازىلاش ئېلىپ بېرىلغان بەش يىل (1937~1941)، شېڭ شىمەينىڭ ھاكىمىيەت يۈرگۈزۈشى ۋە ھالاكىتى (1942~1944)، مەۋجۇتلۇق ئىلتىجاسىدىن مۇستەقىللىق كۈرىشىگىچە (1940~1944)، مىنگونىڭ 34 - يىلىدىكى چوڭ مالىمانچىلىق (1945 - يىلى 1 - ئايدىن 10 - ئايغىچە)، نىسبەتەن تىنچ ئۆتكەن يىللار (1934 - يىلى 10 - ئايدىن 1947 - يىلى 2 - ئايغىچە)، مىللەت ۋە دېموكراتىيە (1947 - يىلى 2 - ئايدىن 1948 - يىلى 11 - ئايغىچە). ئاساسلىقى 1931 - يىلىدىكى «نەقابىنى چۆرۈپ تاشلاپ كونا سەنەمگە مېڭىش»، قۇ-مۇل ۋاڭلىق تۈزۈمىنى بىكار قىلىشتىن كېلىپ چىققان قۇمۇل خەلقىنىڭ قوزغىلىڭىدىن 1946 - يىلى 7 - ئاينىڭ 1 - كۈنى گومىنداڭ بىلەن ئۈچ ۋىلايەت يەرلىك ھۆكۈمىتى ئوتتۇرىسىدا بىتىم تۈزۈلۈپ، ئۆلكىلىك ھۆكۈمەتنى قايتا تەشكىللەش جەريانىدىكى شىنجاڭنىڭ يەرلىك تارىخى بايان قىلىندۇ. شېڭ شىمەي ھاكىمى-

لىق پرىنسىپى: جۇڭخۇا مىللەتلىرىنى ئازاد قىلىش، جاھانگىرلىككە قارشى تۇرۇش، شىنجاڭنى ۋە دۆلەتنى قۇرۇشتىن ئىبارەت. ئاساسلىق تەشۋىقات مەزمۇنلىرى «ئالتە بۈيۈك سىياسەت» نى، ياپونغا قارشى تۇرۇش



جاھانگىرلىككە قارشى سەپ

مەيدانىنىڭ پىداكارلىرىنى ۋە سوۋېت ئىتتىپاقىنىڭ نە-تىجىلىرىنى تونۇشتۇرۇش، دىئالىكتىك ماتېرىيالىزم بىلىملىرىنى تونۇشتۇرۇش، جاھانگىرلىككە قارشى تۇ-رۇش ئۇيۇشمىسىنىڭ ئەزالىرىغا بولغان تەرىپىنى كۆ-چەيتىشتىن ئىبارەت. ئاساسلىق سەھىيىلىرى جاھاندى-كى ئىشلارغا باھا، دۆلەت ئىچى ۋە سىرتىدىكى ھەم ئۆلكىدىكى مەسىلىلەر ھەققىدە مەخسۇس مۇلاھىزىلەر، جەمئىيەت تارىخى ۋە ئىلىم - پەن ھەققىدە مەخسۇس مۇلاھىزىلەر، ئەدەبىي ئەسەرلەر تەرجىمىھاللىقى ۋە ئى-جادىيەت خىزمەتلەر ئۈستىدە تەتقىق ۋە ئىزدىنىش شۇ-نداقلا ئوبزورلار قاتارلىقلار.

«خەنخەيچاۋ ژۇرنىلى» 1940 - يىلى 10 - ئايدا چىقىرىلغان ئىلمىي ژۇرنال. شىنجاڭ ئاقارتىش ئۇيۇشمىسى كومىتېتى تەرىپىدىن چىقىرىلغان. ۋاڭ يۈنچۈاڭ باش مۇھەررىر بولغان، جېن شىخاۋ تارقىتىش-قا مەسئۇل بولغان. شاڭخەي مەدەنىيەت كىتابخانىسى پاي - ھەسسىدارلىق شىركىتى تارقىتىشنى ئۈستىگە ئالغان. خەنزۇچىسىنىڭ شاڭخەي نەشرى، دىخۇا (بۇ-گۈنكى ئۈرۈمچى) نەشرى ۋە ئۇيغۇرچە نەشرى قاتارلىق ئۈچ خىل نەشرى بولغان. ژۇرنالنىڭ ئاساسى پرىنسى-پى شىنجاڭنىڭ تارىخ - جۇغراپىيىسىنى، ئىقتىساد-نى، مىللىي ئۆرپ - ئادەتلىرىنى، ھاكىمىيەت يۈرگۈ-زۈش ۋە ھاكىمىيەت يۈرگۈزۈش ھەققىدىكى تەكلىپلەر توغرىسىدا شۇنداقلا شىنجاڭنىڭ قۇرۇلۇش ئىشلىرىنى

يېتىملىك شىنجاڭدا ھاكىمىيەت يۈرگۈزۈشى ۋە ئۈچ ۋىلايەت ئىنقىلابىنىڭ ئەھۋاللىرى تەپسىلىي بايان قىلىنغان بولۇپ، بەلگىلىك پايدىلىنىش قىممىتىگە ئىگە. ئەسەر جەمئىي 160 مىڭ خەت ئەتراپىدا، 1948-يىلى لەنجۇ تىنچلىق كىتابخانىسى تەرىپىدىن نەشر قىلىپ تارقىتىلغان.

«ئىتتىپاق» ئۇيغۇرچە، قازاقچە چىقىرىلغان سىياسىي نەزەرىيە قوش ئايلىق ژۇرنال. شىنجاڭدا تىنچلىقنى قوغداش دېموكراتىك ئىتتىپاقى تەرىپىدىن 1948 - يىلى 10 - ئايدىن باشلاپ چىقىرىلغان. ئەخمەتجان قاسىمى، ئۇيغۇر سايرانى قاتارلىقلار ئىلگىرى-كېيىن بولۇپ باش مۇھەررىرلىكنى ئۈستىگە ئېلىپ ئىشلىگەن. ئۇ بارلىق ئىلغار زاتلارنىڭ ئىتتىپاقلىشىشىنى، 11 يېتىمىنى پۈتۈن كۈچ بىلەن ئىجرا قىلىپ ئەمەلىيلەشتۈرۈشنى، بۇ يېتىمىنى بۇزغان قارام ئۈندۈرلەرغا قاتتىق زەربە بېرىشنى، تارمىللىقچىلىككە قارشى تۇرۇشنى تەشەببۇس قىلىپ، شىنجاڭدىكى ھەر مىللەت خەلقىنىڭ سىنىپىي زۇلۇمنى ئاغدۇرۇپ تاشلاش ئۈچۈن، نامراتلىقتىن ۋە زۇلمەتلىك كۈنلەردىن قۇتۇلۇش ئۈچۈن بىرلىشىشنى تەشەببۇس قىلغان. 1949 - يىلى 8 - ئايدا ژۇرنالدا ئوبزور ئېلان قىلىنىپ «جۇڭگو خەلقىنىڭ ئازادلىق ئۇرۇشى ئەڭ كەسكىن باسقۇچقا قەدەم قويدى، خەنزۇلار ئىچىدىكى دېموكراتىك كۈچلەر خەلقنى گومىنداڭ ئەكسىل ئىنقىلابى ھۆكۈمرانلىرىنىڭ ئاسارىتىدىن ئازاد قىلىپ بارماقتا»، «بىزنىڭ مىللىي ئازادلىق ھەرىكىتىمىز پۈتۈن مەملىكەتتىكى دېموكراتىك كۈچلەرنىڭ غەلبىسى بىلەن چەمبەرچاس باغلانغان» دەپ كۆرسەتكەن. شىنجاڭ تىنچ يول بىلەن ئازاد بولغاندىن كېيىن، 1950 - يىلى 6 - ئايدا توختىتىلغان.

غەربىي يۇرت قەدىمكى يۇرت نامى. قاشقۇ-ۋۇق، ياڭگۈەن قوۋۇقىنىڭ غەربىدىكى كەڭ زېمىنىنى كۆرسىتىدۇ. بۇ ئاتالغۇ تارھەم كەڭ مەنىگە ئىگە: كەڭ مەنىدىكى غەربىي يۇرت بولسا ئوتتۇرا ئاسىيانى، غەربىي ئاسىيانى، ھىندىستاننى، پارسلارنى، شىمالىي ئافرىقىنى ۋە رىم قاتارلىق دۆلەتلەرنى ئۆز ئىچىگە ئالىدۇ؛ تار مەنىدىكى غەربىي يۇرت بولسا ئاساسەن بۈگۈنكى شىنجاڭ تەۋەلىكىنى كۆرسىتىدۇ. بىر رايوندا مەھكىمە قۇرۇش ۋە ئۇ يەردىكى خەلقنى باج - سېلىق يىغىش بىر دۆلەتنىڭ زېمىنىغا بولغان ئىگىلىك ھوقۇقىنىڭ ئاساسلىق بەلگىسىدۇر. غەربىي خەن سۇلالىسى

غەربىي يۇرت ھېراۋۇل تۇتۇق مەھكىمىسىنى قۇرغاندىن بۇيان شىنجاڭ رايونى جۇڭگونىڭ تېررىتورىيىسىگە تەۋە بولغان. موڭغۇللار دەۋرىدە غەربىي يۇرتتا ۋاقىتلىق دىۋان ۋازارىتىنى تەسىس قىلغان. كېيىن دىۋان ۋازارەتكە ئۆزگەرتىلگەن. مىڭ سۇلالىسى دەۋرىدە قورغان - قاراۋۇلخانا تۈزۈمىنى يولغا قويغان، غەربىي يۇرتتىمۇ ئوخشاشلا يولغا قويۇلغان. چىڭ سۇلالىسى تەڭرىتاغلىرىنىڭ شىمالى ۋە جەنۇبىنى بىرلىككە كەلتۈرگەندىن كېيىن «غەربىي يۇرت» بىلەن «غەربىي يۇرت شىنجاڭ» دېگەن ئاتالغۇ بىر مەھەل ئېغىزغا تەڭ ئېلىنىپ كەلگەن. داۋگۇاڭ يىللىرىدىن كېيىن، بو-لۇپمۇ گۇاڭشۈنىڭ 10 - يىلى (1884 - يىلى) شىنجاڭ ئۆلكە بولۇپ تەسىس قىلىنغاندىن كېيىن «غەربىي يۇرت» نامىنىڭ ئورنىغا «شىنجاڭ» ئاتالغۇسى ئالماشتۇرۇلغان بولۇپ، بۇ «يۇرت دېگەن سۆزنىڭ ئورنىغا يەر نامىنىڭ ئالماشتۇرۇلغانىدىن» دېرەك بېرىدۇ.

ئۈرۈياپ قەدىمكى يۇرت نامى. ھازىرقى بۈگۈر ناھىيىسىنىڭ چېدىر يېزىسى تەۋەلىكىدە. يېرى مۇنبەت بولۇپ، غەربىي يۇرتنىڭ كىندىكىگە جايلاشقان. غەربىي خەن سۇلالىسى پادىشاھ شۈەندى شېنجۇنىڭ 2 - يىلى (مىلادىيىدىن بۇرۇنقى 60 - يىلى) غەربىي يۇرت قورۇقچىبەگ مەھكىمىسىنىڭ باشقۇرۇشىدا بولغان. شەرقىي خەن سۇلالىسىنىڭ دەسلەپكى مەزگىللىرىدە ساكارائۇل دۆلىتىگە قارام بولغان. جىيەنۇنىڭ 22 - يىلى (مىلادىيە 46 - يىلى) ساكارائۇل خانى كۈسەن خانى زېلۇنىڭ يېشىنى كىچىك كۆرۈپ، كۈسەن (بۈگۈنكى كۇچا) نىڭ يېرىنى ئۈرۈياپ دۆلىتىگە بۆلۈپ بەرگەن، شىنجاڭ ئۈرۈياپ خانى بولغان. كېيىن كۈسەن دۆلىتى ئۆزىگە قوشۇۋالغان. شەرقىي خەن سۇلالىسى غەربىي يۇرت قورۇقچىبەگ مەھكىمىسىنى تەسىس قىلغاندا ئۇنىڭ تەۋەلىكىدە بولغان. تاڭ دەۋرىدە ئۈرۈياپ مەھكىمىسىنى تەسىس قىلغان بولۇپ، كۈسەن قورۇقچىبەگلىكىگە قارام بولغان. چىڭ سۇلالىسىدە چېدىر دەپ ئاتالغان.

قەدىمكى ئۇدۇن قەدىمكى بەگلىك نامى. پايدى-تەختى قىلىنتاغ (ھازىرقى خوتەن شەھىرىنىڭ غەربىي جەنۇبىدا) دەپ ئاتالغان. ئۇنىڭ تەۋەلىكى شىمالىي تەرىپى چۆللۈككە، شەرقىي تەرىپى چەرچەنچىگە، غەربىي تەرىپى ساكارائۇلچىگە، جەنۇبىي تەرىپى قارا قۇرۇم تاغلىرىغىچە تۇتىشىدۇ. خەن - تاڭ دەۋرلىرىدە ئۇنىڭ ئاھالىسى ساكلارنى ئاساس قىلغان بولۇپ، ئۇلار ھىند-

تارىخىي ئەسەرلەردە ئۇدۇننىڭ پىلە قۇرتى بىلەن توقۇ-
مىچىلىقى ئوتتۇرا تۈزلەڭلىكتىن كىرگەن دېيىلگەن.
يۇڭلې يىللىرىدا مىڭ سۇلالىسىغا ئولپان تاپشۇرۇشقا
ئەلچىلەر بېرىپ تۇرغان، سودا ئالاقىلەر ئۈزۈلۈپ قال-
مىغان.

ئۇزۇنتات غەربىي يۇرتتىكى شەھەر نامى. يەنە
ئۇتەن، تىنا قاتارلىق ناملار بىلەنمۇ ئاتالغان. خەن
دەۋرىدە خان ئۇزۇنتات (دەندان ئۆيلۈك) شەھىرىنى
ئىدارە قىلغان، ھازىرقى چىرا ناھىيىسىنىڭ شەرقىي
شىمالى. غەربىي خەن دەۋرىدە ئاھالىسى 3340 تۇتۇن،
نوپۇسى 20040 غا يېتىپ، جەنۇبىي قاتناش يولىدىكى
چوڭ دۆلەتكە ئايلانغان. يۈەنشۇنىڭ 4 - يىلى (مىلادى-
يىمىدىن بۇرۇنقى 119 - يىلى) جالڭ جىيەن غەربىي يۇرتقا
قايتا سەپەر قىلغاندا ئۇزۇنتات خانى ئەلچىلىرى ئولپان
تاپشۇرۇش ئۈچۈن ئۇنىڭ بىلەن بىرگە ئاستانىگە بار-
غان، كېيىن شاھزادە لايدان يەنە سانغۇن لى گۇاڭلى
بىلەن چاڭئەن (بۈگۈنكى شەنشىنىڭ شىئەن) گە بېرىپ
خاننىڭ ھۇزۇرىدا بولغان. پادىشاھ شاۋدى يۈەنئېڭنىڭ
4 - يىلى (مىلادىيىدىن بۇرۇنقى 77 - يىلى) ئوردا
لايداننى سانغۇنلۇققا كۆتۈرگەن ھەمدە ئەسكەر تۇرغۇ-
زۇپ بۈگۈردە بوز يەر ئاچقۇزغان. شەرقىي خەن دەۋرى-
دىن كېيىن ئۇدۇن بىلەن ئۈزلۈكسىز توقۇنۇشۇپ تۇر-
غانچا كۈچى ئاجىزلاپ كەتكەن. پادىشاھ شۇندى يۇڭجى-
يەننىڭ 4 - يىلى (مىلادىيە 129 - يىلى) ئۇدۇن خانى
چوڭ ئوغلىنى ئۇزۇنتات ئېلىگە خانلىققا قويغان. كې-
يىن دۇنخۇاڭنىڭ ۋالىيى شۇ يۈڭبېڭ خانلىق تىكلەپ
ئۆزىنى خان دەپ ئاتىغاندا، ئۇدۇن خانى ئانگورنىڭ
ھۇجۇمىغا ئۇچراپ ھىلاك بولغان. شىپېڭنىڭ 4 -
يىلى (175 - يىلى) غەربىي يۇرت دورغابى، سانغۇن
ۋۇيى قاتارلىقلار ئۇزۇنتاتقا ئەسكەر تارتىپ خانلىق
تەختىنى تالاشچاققا، نوپۇسى مىڭ ئەتراپىدا قالغان.
ۋېي، جىن سۇلالىسىدىن كېيىن ئاجىزلاپ كەتكەنلىك-
تىن ئۇدۇن دۆلىتى ئۇنى ئۆزىگە قوشۇۋالغان.

كۈسەن قەدىمكى بەگلىك نامى. خەن دەۋرىدە
كۈسەن شەھىرى (ھازىرقى كۇچا ئەتراپى) نى ئىدارە
قىلغان. تۇتۇق بەگ، دۆلەتكە ئائىبەگ، دۆلەتنى تىنچ-
لاندۇرغۇچى بەگ، ھۇنلارغا تاقابىل تۇرغۇچى بەگ،
ھۇنلارنى چېكىندۈرگۈچى كاھبەگ، قاتتىقلارغا تاقابىل
تۇرغۇچى كاھبەگ، ئوڭ - سول قول سانغۇن،
ئوڭ - سول قول كاھبەگ، ئوڭ - سول قول چەۋەن-
دازلار سانغۇنى، ئوڭ - سول قول ياردەمچى سانغۇن

دى - ياۋروپا تىل سىستېمىسى ئىران تىللىرى گۇرۇپ-
پىسى شەرقىي تارىمقىنىڭ ساك تىلىدا سۆزلەشكەن،
دېھقانچىلىق، باقمىچىلىق، قول ھۈنەرۋەنچىلىك بىلەن
شۇغۇللانغان. قوناق تېرىپ، پىلە قۇرتى بېقىپ ئۇنىڭ-
دىن يىپەك توقۇش بىلەن نامى چىققان. غەربىي خەن
دەۋرىدە 3000 تۇتۇن، 19 مىڭ نوپۇسى، 2400
ئەسكىرى بولغان. خەن دەۋرىدە تەكلىماكاننىڭ جەنۇبىي
گىرۋىكىنى بويلاپ ماڭىدىغان يول راۋان بولۇپ، ئۇ-
زۇنتات (ھازىرقى چىرا ناھىيىسىنىڭ شەرقىي شىمالى-
دا)، پاستان قاتارلىق جايلار ئۇنىڭغا قوشۇلۇپ، شە-
رقىي خەن سۇلالىسى دەۋرىدە نوپۇسى كۆپىيىپ ئاھالىسى
32 مىڭ تۇتۇنگە، نوپۇسى 83 مىڭغا، ئەسكىرى 30
مىڭغا يەتكەن، ئۇ ئەينى چاغدىكى پىشامشان دۆلىتى
بىلەن جەنۇبىي قاتناش يولى ئۈستىدىكى بۈيۈك ئەل
ھېسابلانغان. پادىشاھ ۋۇدى يۈەنشۇنىڭ 4 - يىلى (مى-
لادىيىدىن بۇرۇنقى 119 - يىلى) خەن ئەلچىسى بۇ
يەرگە كېلىپ پائالىيەت ئېلىپ بارغاندىن كېيىن، ئۇلار
خەن سۇلالىسىگە قارام بولغان. شەرقىي خەن دەۋرىدە-
كى بەن چاۋ غەربىي يۇرتقا كېلىپ پائالىيەت ئېلىپ
بارغاندا ئۇدۇن خانىنىڭ ئىزچىل قوللىشىغا ئېرىشىپ،
ۋەتەننىڭ ئۇلۇغ بىرلىكى ئۈچۈن كۆپ كۈچ چىقارغان.
غەربىي جىن سۇلالىسى ئۇدۇن خانىغا «تورغاچچى، تۇ-
تۇق بەگ، جىن خانىغا سادىق ئۇلۇغ خان ئاغا، جىن
سۇلالىسىنىڭ قان قېرىندىشى ئۇدۇن خانى» دەپ نام
بەرگەن. يۇتۇن خەلقى بۇددا دىنىغا ئېتىقاد قىلغان.
ئۇ جەنۇبىي قاتناش يولىدىكى بۇددا مەركەزلىرى ئىدى.
مىلادىيە VII ئەسىردە ئاڭ سۇلالىسى غەربىي يۇرتتى
بىرلىككە كەلتۈرگەندىن كېيىن، بۇ يەردىمۇ كېرىيە
تۇتۇق مەھكىمىسىنى قۇرغان بولۇپ، ئەنشىدىكى تۆت
شەھەرنىڭ بىرى بولۇپ قالغان. X ئەسىردە تارىم
ئويمانلىقىنى ئىگىلىگەن تىبەت ھاكىمىيىتى زاۋانلىققا
يۈزلەنگەندىن كېيىن ئۇدۇن ئېلى قايتىدىن روناق تاپ-
قان. XI ئەسىرنىڭ بېشىدا ئىسلام دىنى كۈچلىرىنى
ئىلگىرى سۈرگۈچى قاراخانىيلار سۇلالىسىنىڭ ئۇدۇننى
ئىگىلىشى بىلەن نۇرغۇنلىغان ئۇيغۇرلار ئۇدۇنغا كە-
رىشكە باشلىغان. شۇنىڭدىن ئېتىبارەن بۇ خانلىقنىڭ
ئىجتىمائىي ھاياتىدا چوڭ ئۆزگىرىشلەر يۈز بەرگەن.
كېيىن بىر مەزگىل بۇ جاياغا قىتانلارمۇ ھۆكۈمرانلىق
قىلغان. قۇبلايخان دەۋرىدە (1264~1294) بۇ جايدا
ئۇدۇن باش ئەمىرلەشكەر مەھكىمىسىنى تەسىس قىل-
غان. ئۇزۇن مۇددەتلىك قالايمىقانچىلىقلاردىن كېيىن،
XIV ~ XVII ئەسىرلەردىكى شەرقىي چاغاتاي دەۋرىدە
ئىقتىسادى ئەسلىگە كېلىپ راۋاجلىنىشقا باشلىغان.

دەۋرىدە بېشبالىق (كېيىن ئېلىبالىق دەپ ئۆزگەرتىلگەن) قا تەۋە بولغان. چىڭ دەۋرىدە كۈسەن دەپ ئاتىلىپ خان ئامبال تەسى قىلىپ، ئىلى جاڭجۈن مەھكىمىسىگە تەۋە بولغان.

قەدىمكى چۇرچان قەدىمكى يۇرت نامى. خەن دەۋرىدە پادىشاھ چۇرچان شەھىرى (ھازىرقى چەرچەن) نىڭ غەربىي جەنۇبىنى ئىدارە قىلغان. دۆلەتنى تىنچ-ئامان قىلىشقا سول قانات سانغۇن، تىلماچ-ئىلىق بىردىن ئادەم ئورۇنلاشتۇرغان. بۇغداي، ئۈزۈم قاتارلىقلار ئۆستۈرۈلگەن. شېنجۆننىڭ 2 - يىلى (مىلادىيىدىن بۇرۇنقى 60 - يىلى) غەربىي يۇرت قورۇقچى-بەگ مەھكىمىسىگە تەۋە بولغان. شەرقىي خەن دەۋرىدە پىشامشان دۆلىتى تەرىپىدىن قوشۇۋېلىنغان. ۋېي، جىن، جەنۇبىي ۋە شىمالىي سۇلالىلەر دەۋرىدە ئىلگىرى-كېيىن بولۇپ تېلى، ئاۋارلار، ئازارلار، توخارلار، تۈركلەرنىڭ باشقۇرۇشىدا بولغان. سۈي سۇلالىسى داينىڭ 5 - يىلى (609 - يىلى) كىنانچى خانلىق تەسى قىلىنىپ سۈنن، قۇرۇن ناھىيىلىرىگە ھۆكۈمرانلىق قىلغان. تاڭ دەۋرىنىڭ باشلىرى رەھىب شۇەنزىڭ بۇ جايدىن ئۆتكەندە ئۇنىڭ چالماچى دەپ ئاتىلىدىغانلىقىنى تىلغا ئالغان. گاۋزۇڭ يىللىرىنىڭ ئوتتۇرىلىرىدا بۇ جاي چەرچەن شەھىرى دەپ ئاتالغان. يۈەن دەۋرىدە جورنان دەپ ئاتالغان. چىڭ دەۋرىدە چەرچەن دەپ ئاتالغان. مىنگو مەزگىللىرىدە چەرچەن ناھىيىسى قۇرۇلغان.

قەدىمكى سۈلى قەدىمىي يۇرت نامى. سۈلى، قاشغارى، كاشغەر، قەشقەر دەپمۇ ئاتالغان. خەن دەۋرىدە پادىشاھ سۈلى شەھىرى (ھازىرقى قەشقەر ئەتراپى) نى ئىدارە قىلغان، شەھەر سېپىلى بولغان. سۈلى بېگى، ھۇنلارغا زەربە بەرگۈچى بەگ، دۆلەتكە ئائىد بەگ، كاھىبەگ، ئوڭ - سول قول سانغۇن، ئوڭ - سول قول چەۋەندازلار بېشى، ئوڭ - سول قول باش تىلماچ قاتارلىقلارنىڭ ھەربىرىگە بىردىن ئادەم قويۇلغان. ئاھالىسى ئاساسەن دېھقانچىلىق بىلەن شۇغۇللىنىدىغان، نەپىس سانائەت بۇيۇملىرىنى ياساشنى بىلەتتى، شېنجۆننىڭ 2 - يىلى (مىلادىيىدىن بۇرۇنقى 60 - يىلى) غەربىي يۇرت تۇتۇق مەھكىمىسىگە قارىغان. شەرقىي خەن دەۋرىدە ساكارائۇل دۆلىتىگە قارام بولغان. مۇستەقىل بولغاندىن كېيىن پادىشاھ شۇندى يۇڭجىيەننىڭ 2 - يىلى (126 - يىلى) خان - ۋەزىرلىرى خەن سۇلالىسىگە تاپشۇرۇپ قىلغانلىقى ئۈچۈن ئۇلارغا

قاتارلىقلارنىڭ ھەربىرىگە بىردىن ئادەم، شەرق، غەرب، جەنۇب، شىمالدىكى مىڭ بېگىگە ئىككىدىن ئادەم، ھۇنلارنى چېكىندۈرگۈچى سانغۇنلۇققا ئۈچ ئادەم، باش تىلماچلىققا تۆت ئادەم قويۇلغان. دېھقانچىلىقنى ئاساسىي ئىگىلىك قىلغان بولۇپ، ياخشى نەسىللىك ئات، سېمىز كالا، تۇز، ئۈزۈم، رەڭلىك مېتاللار كۈسەننىڭ ئاساسلىق مەھسۇلاتلىرى ھېسابلىناتتى. مەدەنىيەت تەرەققىي قىلغان. ھازىرقىلىق سانائەتلىرى بولغان. يېزىقى بولغان. خەلق ئارىسىدا ئەل - نەغمىلەر ئەۋج ئېلىپ تەرەققىي قىلغان. پادىشاھ شۇەندى زامانىدا كۈسەن خانى قىزىل خان مەلىكە جىيۇ بىلەن توي قىلغاندا چاڭئەنگە بېرىپ خەن سۇلالىسىنىڭ تۈزۈملىرى بىلەن تونۇشقان. شېنجۆننىڭ 2 - يىلى (مىلادىيىدىن ئىلگىرىكى 60 - يىلى) غەربىي يۇرت قورۇقچىبەگ مەھكىمىسى تەسىس قىلىنىشقا باشلىغان. شەرقىي خەن دەۋرىنىڭ دەسلەپكى مەزگىللىرىدە ھۇنلارنىڭ ئىلكىدە بولغان. يۇڭجىيەننىڭ 3 - يىلى (مىلادىيە 91 - يىلى) بەن چاۋ ئۇلارنىڭ خانى ئىيولىدۇنى ئېلىپ تاشلاپ، خەن سۇلالىسىنىڭ خاس مۇلازىمى سۇۋارنا پۇسيانى خان قىلغاندىن كېيىن خەن سۇلالىسىگە قارام بولغان. كۈسەن خانلىقىدىكى پۇسا قەبىلىلىكەر تاڭ دەۋرىگىچە ھۆكۈم سۈرگەن. ۋېي، جىن دەۋرىدىن تاڭ دەۋرىگىچە بۇددا دىنى ئەۋج ئالغان. ئالدىنقى چىن سۇلالىسى جىيەنيۈەننىڭ 21 - يىلى (385 - يىلى) لۇي گۇاڭ كۈسەندە بوچۇننىڭ ئىسمى بوچىننى خان قىلغان ھەمدە بۇددا دىنى ئالىسى كومىراجىۋانى تۇتۇۋېلىپ ئۇنى ئوتتۇرا تۈزلەڭلىككە بېرىپ بۇددا كالاملىرىنى، نوملارنى تەرجىمە قىلىپ تارقىتىشقا تەكلىپ قىلغان. سۈي سۇلالىسىنىڭ ئاخىرى تاڭ سۇلالىسىنىڭ باشلىرىدا كۈسەن غەربىي تۈركلەرنىڭ قولىغا ئۆتكەن. جىنگۇەننىڭ 21 - يىلى (647 - يىلى) ئاشىناشەر كۈسەننى تىنچىتىپ كۈسەن تۇتۇق مەھكىمىسىنى تەسىس قىلغان ھەم كۈسەن شەھىرىنى بەرپا قىلىپ «ئەنشىدىكى تۆت قورغان» نىڭ بىرى قىلغان. شىيەنچىڭنىڭ 3 - يىلى (658 - يىلى) تاڭ سۇلالىسى غەربىي تۈركلەرنىڭ ئاشىناقۇلىنى بويسۇندۇرغان، ئەنشى قۇرۇقچىبەگ مەھكىمىسى ئۇ زۇن مۇددەت مۇشۇ ئەلدە تۇرغانلىقى ئۈچۈن كۈسەن يەنە «ئەنشى» دەپمۇ ئاتالغان. تاڭ سۇلالىسىنىڭ ئاخىرلىرىدا كۈسەن قوچو ئۇيغۇرلىرىنىڭ قولىغا ئۆتكەن. قۇبلايخان جىيەنيۈەننىڭ 23 - يىلى (1286 - يىلى) كۈسەن ئەمىرلەشكەر مەھكىمىسىنى قۇرغان، جىيەنيۈەننىڭ تۇنجى يىلى (1295 - يىلى) كۈسەن تارىن ئەمىرلەشكەر مەھكىمىسىنى قۇرغان. مىڭ سۇلالىسى

غەربىي يۇرت قورۇقچىبېگى بىن چاۋ سول قانات مەھ-
كىمىنىڭ سانغۇنى يۈەن مىڭنى خان قىلغان. غەربىي
جىن دەۋرىدە خانغا «جىن خانلىقىغا سادىق شىنغاۋۇل
بەگ، بۈيۈك كاھىبەگ، جىن خانغا سادىق بۈيۈك بەگ،
جىن خاننىڭ قېرىندىشى ئاڭنى خان» دەپ مەرتىۋە
بەرگەن. شىمالىي ۋېي دەۋرىدە تەيپىڭ جېڭجۈننىڭ 9-
يىلى (448 - يىلى) كىنگىت شەھىرى تەسىس قىلىن-
غان. تاڭ سۇلالىسى جېنگۈەننىڭ 18 - يىلى (664 -
يىلى) باشقا ئەللەر بىلەن بىرلەشكەن. 22 - يىلى
ئاڭنى تۇتۇق مەھكىمىسى تەسىس قىلىنغان بولۇپ،
ئەنشى قورۇقچىبېگ مەھكىمىسىنىڭ تەۋەلىكىدە بول-
غان. كەييۈەننىڭ 7- يىلى (719- يىلى) ئەنشىدىكى
تۆت قورغاننىڭ بىرى بولغان. خۇيچاڭنىڭ تۇنجى يىلى
(841 - يىلى) چۆللۈكنىڭ شىمالىدىكى ئۇيغۇر دۆلىتى
ھالاكەتكە ئۇچراپ، پانتېكىن باشچىلىقىدا ئۇيغۇرلار
غەربكە كۆچۈپ كىنگىت شەھىرىگە كېلىپ ئولتۇراق-
لاشقان، ئۇلار ياغۇ دەپ ئاتالغان. مۇڭ سۇلالىسى
پادىشاھ خۇيزوڭ يىخې يىللىرى (1119~1125)
دىن كېيىن قىتانلارغا قارام بولغان. يۈەن سۇلالىسى
دەۋرىدە بېشبالىق ۋاقىتلىق دىۋان ۋازارىتىگە تەۋە بول-
غان. مىڭ سۇلالىسىدە موڭغۇلىستانغا تەۋە بولغان.
چىڭ دەۋرىدە قاراشەھەر دەپ ئاتىلىپ، خان ئامبال
قويۇلغان. گۇاڭشۈ يىللىرى ئۆلكە تەسىس قىلىنغاندا
نازارەت قىلىنىپ دەرىجىسى ئۆسكەن. مىنگو دەۋرىدە
ناھىيە تەسىس قىلىنغان.

بۈيۈك كاھىبېگى مەنسىپىنى بەرگەن. ئۈچ پادىشاھلىق
دەۋرىدە ساكارا ئۆل، كاۋانتا (بۈگۈنكى تاشقورغان) قا-
تارلىق ئەللەر بىلەن قوشۇلۇپ كەتكەن. غەربىي جىن
دەۋرىدە بۇ خان «جىن خانلىقىغا سادىق شىنغاۋۇل،
بۈيۈك كاھىبەگ، جىن خانلىقىغا سادىق تۇرغاۋۇل،
جىن خانلىقىنىڭ قېرىندىشى سۇلى خانى» دېگەندەك
ناملاردا ئاتالغان. شىمالىي ۋېي خانلىقى دەۋرىدە بۇ
خانلىقنىڭ ئەلچىلىرى ساكياموننىڭ بۈت تەۋەررۈكىنى
سوۋغا قىلغان. تاڭ سۇلالىسى جېنگۈەننىڭ دەسلەپكى
يىللىرىدا سۇلى شەھىرى بەرپا بولۇپ، ئەنشىدىكى تۆت
قورغاننىڭ بىرى بولۇپ قالغان. شاڭيۈەن يىللىرىدا
سۇلى تۇتۇق مەھكىمىسى تەسىس قىلىنغان بولۇپ،
ئەنشى قورۇقچىبېگ مەھكىمىسىگە قارىغان، كەييۈەن-
نىڭ 16 - يىلى (728 - يىلى) بىلگە ئەلچىن سۇلىنىڭ
خان بولغان. X ئەسىردىن ۱۱ ئەسىرنىڭ باشلىرىغىچە
قاراخانىيلار سۇلالىسىنىڭ قوش ئوردىسىنىڭ بىرى
بولغان، كېيىن قىتانلارغا تەۋە بولغان. يۈەن سۇلالىسى
دەۋرىدە بېشبالىق ۋاقىتلىق دىۋان ۋازارىتىگە قارىغان.
مىڭ دەۋرىدە موڭغۇلىستانغا تەۋە بولغان. چىڭ دەۋرىدە
كاڭشەن دەپ ئاتىلىپ، مەسلىھەتچى ئامبال قويۇلغان.
گۇاڭشۈ ئۆلكە تەسىس قىلغان دەۋرىدە قەشقەر ۋىلايىتى
تەسىس قىلىنغان. مىنگو يىللىرىدا قەشقەر رايونى دەپ
ئۆزگەرتىلگەن.

قەدىمكى كىنگىت قەدىمىي يۇرت نامى. غە-
بىي يۇرتتا قۇرۇلغان دۆلەت، تاڭ دەۋرىدىكى ئەنشىدى-
كى تۆت قورغاننىڭ بىرى. قاراشەھەر، ئاڭنى دەپمۇ
ئاتالغان. ھازىرقى قاراشەھەر ناھىيىسى تەۋەلىكىدە.
غەربىي خەن دەۋرىدە پادىشاھ باغكىرات شەھىرىنى ئىدا-
رە قىلغان. ھۇنلارغا زەربە بەرگۈچى بەگ، ھۇنلارنى
چېكىندۈرگۈچى بەگ، دۆلەتكە ئائىبەگ، ئوڭ - سول
قول سانغۇن، ئوڭ - سول قول كاھىبەگ، قاڭقىللارغا
زەربە بەرگۈچى سانغۇن، قاڭقىللارنى بەيئەت قىلدۇر-
غۇچى سانغۇن قاتارلىقلارنىڭ ھەر بىرىگە بىردىن ئادەم،
ھۇنلارغا زەربە بەرگۈچى كاھىبەگ ۋە ھۇنلارغا زەربە
بەرگۈچى سانغۇنلۇققا ئىككىدىن ئادەم، باش تىلماچلىققا
ئۈچ ئادەم قويۇلغان. ئاھالىسى دېھقانچىلىق بىلەن شۇ-
غۇللىنىتتى. چارۋىچىلىق ۋە بېلىقچىلىقنى قوشۇمچە
قىلاتتى. پادىشاھ شۇەندى شېنجۆنىڭ 2 - يىلى (مىلا-
دىيىدىن بۇرۇنقى 6 - يىلى) دىن باشلاپ غەربىي يۇرت
قورۇقچىبېگ مەھكىمىسىگە تەۋە بولغان. شەرقىي خەن
دەۋرىدە خانلىق دەريانىڭ تۆۋەندىكى شەھەردە بولغان.
خېدى يۇڭيۈەننىڭ 6 - يىلى (مىلادىيە 94 - يىلى)

قەدىمكى ساكارا ئۆل قەدىمىي يۇرت نامى.
خەن دەۋرىدە پادىشاھ ساكارا ئۆل شەھىرى (بۈگۈنكى
يەكەن ناھىيىسى تەۋەلىكىدە) نى ئىدارە قىلغان. دۆلەت-
كە ئائىبەگ، ئوڭ - سول قول سانغۇن، ئوڭ - سول
قول چەۋەندازلار بېشى، يولئېرىق بېگى قاتارلىقلارنىڭ
ھەربىرىگە بىردىن ئادەم، كاھىبەگلىككە ئىككى ئادەم،
باش تىلماچلىققا تۆت ئادەم قويۇلغان. دېھقانچىلىقتا
قوناق، مەدەنچىلىكتە تۆمۈرنىڭ داڭقى بار ئىدى. شېن-
جۆنىڭ 2 - يىلى (مىلادىيىدىن بۇرۇنقى 60 - يىلى)
دىن باشلاپ غەربىي يۇرت قورۇقچىبېگ مەھكىمىسىگە
تەۋە بولغان. ئۇيسۇنلارنىڭ جېمۇ مەلىكىسىنىڭ ئوغلى
تۈبەننى خان قىلغان. يۈەندى دەۋرىدە ئۇلارنىڭ خانى
ئوردىغا مۇلازىم بولۇپ چاڭئەنگە بېرىپ ئوتتۇرا تۈز-
لەڭلىك مەدەنىيىتى بىلەن تونۇشۇپ، ئۇلارنىڭ قانۇن-
تۈزۈملىرىنى ئۆگەنگەن. ۋاڭ ماڭ خان بولغاندا ھۇنلار
غەربىي يۇرتنى ئىلىكىگە ئالغان، يەن بىلەن قارام بەگ-
لىكلەر ئوتتۇرىسىدا تىرىكشىش ۋەزىيىتى شەكىللەند-

گەن. تىبەننىڭ 5 - يىلى (مىلادىيە 18 - يىلى) يەن ئۆلۈپ كاك ئۇنىڭ ئورنىغا ۋارىسلىق قىلغان. شەرقىي خەن سۇلالىسى جىيەنۇنىڭ 5 - يىلى (مىلادىيە 29 - يىلى) كەڭسۇنىڭ بۈيۈك سانغۇنى كۆي رۇڭ كاك خانلىقى ئۈچۈن «خۇەيدى خانغا تۆھپە قوشقان غەربىي يۇرت كاھىبىكى» دېگەن شۆھرەتنى قۇچۇپ، غەربىي يۇرتتىكى چوڭ - كىچىك بەگلىكلەرنى قارام قىلغان. 9 - يىلى كاك ئۆلۈپ ئىنىسى جېن ئۇنىڭغا ۋارىسلىق قىلغان؛ 17 - يىلى خەن سۇلالىسىدىن غەربىي يۇرت قورۇقچىبەگ مەھكىمىسى مۆھۈرىنى ئالغان، كېيىن يەنە خەن سۇلالىسىدىن بۈيۈك سانغۇنلۇق مۆھۈرىنىمۇ ئالغان. ۋېي، جىن، جەنۇبىي ۋە شىمالىي سۇلالىلەر دەۋرىدە ساكارائۇل دەپ ئاتالغان. تاڭ دەۋرىدە كۇشان ئېلىنىڭ تەۋەلىكىدە بولغان. يۈەن، مىڭ، چىڭ سۇلالىسى دەۋرلىرىدە يەكەن دەپ ئاتالغان. چىڭ سۇلالىسى دەۋرىدە مەسلىھەتچى ئامبال قويۇلغان. گۇاڭشۈ دەۋرىدە ناھىيە تەسىس قىلىنغان.

قەدىمكى پىشامشان قەدىمىي يۇرت نامى. دەسلەپتە كىروران دەپ ئاتالغان. پادىشاھ شاۋدى يۈەن. ئېگىزلىك 4 - يىلى (مىلادىيىدىن بۇرۇنقى 77 - يىلى) خەن سۇلالىسى ۋېتوگىتنى خان قىلىپ تىكلەپ، دۆلەت نامىنى پىشامشان دەپ ئۆزگەرتكەن. پادىشاھ مىرەن قەلئەسى (بۈگۈنكى چاقىلىق ئەتراپى) نى ئىدارە قىلغان. يېرىنىڭ كۆپرەكىنى قۇم باسقان بولۇپ، تېرىلغۇ يېرى ئاز، ئاھالىسى كۆچمەن چارۋىچىلىق بىلەن تېرىقچىلىك قىلغان ھەم ئەسكەر بولغان. بۇ ئەلدە قوناق تېرىلاتتى. ئېشەك، ئات، تۆگە قاتارلىقلار بار ئىدى. شېنجۇنىڭ 2 - يىلى (مىلادىيىدىن بۇرۇنقى 60 - يىلى) دىن باشلاپ غەربىي يۇرت قورۇقچىبەگ مەھكىمىسىگە تەۋە بولغان. شەرقىي خەن سۇلالىسىنىڭ باشلىرىدا چەرچەن قاتارلىق جايلار بىلەن بىرلىشىپ كەتكەن. يەن چاۋ غەربىي يۇرت قورۇقچىبەگ مەھكىمىسىگە كەلگەن. دىن كېيىن ئۇنىڭغا تەۋە بولغان. ئۈچ پادىشاھلىق مەزگىلىدە ۋېي پادىشاھلىقىغا قارام بولغان. جىن دەۋرىدە ئۇنىڭ خانىغا «جىن خانلىقىغا سادىق شىغاۋۇل بەگ، بۈيۈك كاھىبەگ، جىن خانىغا سادىق پىشامشان خانى» دېگەن مەرتىۋىلەرنى بەرگەن. تەيكاڭنىڭ 4 - يىلى (283 - يىلى) ئوردىغا مۇلازىملىققا بېرىپ «ھەقىقەتكە قايتقان بەگلىك» دەپ ئاتالغان. ئالدىنقى چىننىڭ خانى فۇجېن بۇ خانلىقنىڭ خانى سومۇپقا «يالۋاچ ئەلچى، ئۆز ئالدىغا ئىش بېجىرگۈچى مۇلازىم، غەربىي يۇرتنى باشقۇرغۇچى ھەربىي قوماندان، غەربىي يۇرتنى

تىنچىتىۋىچى سانغۇن» دېگەندەك ناملارنى بەرگەن. شىمالىي ۋېي سۇلالىسى تەيپېڭ جېنجۇنىڭ 9 - يىلى (448 - يىلى) پىشامشان شەھىرى تەسىس قىلىنىپ، ئۇنىڭ ئاھالىسىدىن ۋە ئۇنىڭغا قاراشلىق ئايمىقلاردىن باج - سېلىق يىغىلغان. خەنئو غەربىي رۇڭ چاۋۇش بېشىلىقىغا، پىشامشاننىڭ خانلىقىغا قويۇلۇپ، بۇ شەھەر ئارقىلىق باشقا يۇرتلارنى ساقلىغان. سۈي سۇلالىسى داپىنىڭ 5 - يىلى (609 - يىلى) بۇ يەردە پىشامشان بەگلىكى تەسىس قىلىنىپ، ئۇنىڭغا شىيەنۋۇ، چىيۈەن ناھىيىلىرىنى قوشۇپ بەرگەن. تاڭ سۇلالىسىنىڭ جېنگۇەن يىللىرىدا سەمرقەند (بۈگۈنكى ئۆزبېكىستان جۇمھۇرىيىتىنىڭ سەمرقەند) ئېلىنىڭ بۈيۈك سەركەردىسى شەرققە كېلىپ بۇ يەردە تۇرۇپ قالغان ھەم بۇ شەھەرنى «قائىدە - تۈزۈملۈك شەھەر» دەپ ئاتىغان. چىڭ سۇلالىسى گۇاڭشۈنىڭ ئاخىرقى يىللىرىدا ناھىيە تەسىس قىلىنىپ، تۇرپانغا تەۋە دېگەندەك ئوقۇشاسلىق سەۋەبى بىلەن چەرچەن ناھىيىسى دېگەن نامدا تەسىس قىلىنغان.

قەدىمكى بۈگۈر قەدىمىي يۇرت نامى. خەن، تاڭ دەۋرىدىكى بۈگۈرنىڭ كۆرسىتىدىغان جايلىرى ئوخشاشمايدۇ. خەن دەۋرىدىكى بۈگۈر «تارىخى خاتىرىلەر» دە بۈگۈر (ھازىرقى بۈگۈر ناھىيىسى ئەتراپى) دەپ ئاتالغان. لى گۇاڭلى پەرغانىگە يۈرۈش قىلغاندىن كېيىن، خەن سۇلالىسى بۇ يەردە ئەسكەر تۇرغۇزۇپ بوز يەر ئاچقان، يالۋاچ چېرىكچى مەھكىمە تەسىس قىلغان بولۇپ، ئۇ غەربىي يۇرت قورۇقچىبەگ مەھكىمىسىگە قاراشلىق تۇرۇپقا يېقىن ئىدى. تاڭ دەۋرىدىكى بۈگۈر بولسا بېشبالىق (بۈگۈنكى جىمار) غا تەۋە. ئۇنىڭ جۇغراپىيىلىك ئورنى ھەققىدە كىشىلەرنىڭ قاراشلىرى بىردەك ئەمەس: بەزىلەر ئۇنىڭ ئورنى مىچۈەن ناھىيىسىنىڭ گۇمۇدى ئەتراپىدا دېسە، يەنە بەزىلەر سانجى شەھىرىنىڭ شەرقىدىكى كونا شەھەر خارابىلىقىدا دەيدۇ، يەنە بەزىلەر ئۇرۇمچىنىڭ جەنۇبىدىكى ئولانباي قەدىمىي شەھەر خارابىسى دەيدۇ. يۈەن سۇلالىسى دەۋرىدىكى بۈگۈرنىڭ ئورنى تاڭ دەۋرىدىكى بۈگۈرنىڭ ئورنىغا توغرا كېلىدۇ. چىڭ دەۋرىدىكى بۈگۈر بولسا خەن دەۋرىدىكى بۈگۈردۇر. گۇاڭشۈنىڭ 28 - يىلى (1902 - يىلى) بۈگۈر ناھىيىسى تەسىس قىلىنىپ قاراشەھەر ۋىلايىتىنىڭ قارمىقىدا بولغان.

سارىقول قەدىمىي يۇرت نامى. يەنە كاۋانتا دەپمۇ ئاتالغان. خەن سۇلالىسى دەۋرىدە پادىشاھ سارىقول

مىس قىلغان. يۇڭيۈەننىڭ 3 - يىلى (91 - يىلى) ۋۇبۇ تارىخان بەگلىكى مۇشۇ جايدا قۇرۇلغان ھەم خانبا. لىق دەپ ئاتالغان. تاڭ سۇلالىسى جېنگۈەننىڭ 14 - يىلى (640 - يىلى) بېشبالىق دەپ ئاتالغان. يۇڭخۇينىڭ 5 - يىلى (654 - يىلى) بېشبالىق مەھكىمىسى تەسىس قىلىنغان. لۇڭمۇننىڭ 2 - يىلى (662 - يىلى) بېشبالىق تۇتۇق مەھكىمىسى قىلىپ ئۆزگەرتىلگەن. چاڭشەننىڭ 2 - يىلى (702 - يىلى) دىن كېيىن بېشبالىق باش قورۇقچىبەگ مەھكىمىسىنىڭ دەشتى ماكان تۇتۇق مەھكىمىسى قوشۇنلىرىنىڭ تۇرار جايى بولغان. باۋيىڭنىڭ تۇنجى يىلى (762 - يىلى) نامى ئارقا بالىق ناھىيىسى قىلىپ ئۆزگەرتىلگەن. VIII ئەسىردە بېشبالىق (بەش شەھەر) گە تەۋە بولغان. يۈەن سۇلالىسى پادىشاھ چىڭزۇڭ يۈەنچېننىڭ تۇنجى يىلى (1295 - يىلى) بېشبالىق باش ئەمىرلەشكەر مەھكىمىسى تەسىس قىلىنغان. مىڭ دەۋرىدە موڭغۇلىستانغا تەۋە بولغان، چىڭ دەۋرىدە جىمسار دەپ ئاتالغان. ھازىر جىمسار دېيىلىدۇ.

ئىدىقۇت قەدىمىي يۇرت نامى. خەن دەۋرىدە ئالدى قاغقىلارغا تەۋە بولغان. ۋېي، جىن دەۋرىدە چېرىكچى قاراۋۇلخاننى تۇرۇشلۇق جاي بولغان. شەن-قىي جىن سۇلالىسى شيەنخېننىڭ 2 - يىلى (327 - يىلى) ئالدىنقى لياڭ پادىشاھلىقىنىڭ پادىشاھى جالڭ جۈن ۋۇيى چېرىكچى قاراۋۇلخاننىڭ قوماندانى جاۋ. جېننى ئەسىرگە ئېلىپ ئىدىقۇت بەگلىكىنى، دېھقانچىلىق ئايمىقلىرىنى تەسىس قىلغان، بۇ شىنجاڭدا بەگلىك، ئايماق تەسىس قىلىشنىڭ باشلىنىشىدۇر. ئىلى گىرى - كېيىن بولۇپ ئالدىنقى لياڭ، ئالدىنقى چىن، كېيىنكى لياڭ، غەربىي لياڭ، شىمالىي لياڭ قاتارلىق خانلىق سۇلالىلەرنى باشتىن كەچۈرگەن. شىمالىي ۋېي سۇلالىسى تەيپىڭ جېنچۇننىڭ 3 - يىلى (442 - يىلى) شىمالىي لياڭلىق جۇپۇننىڭ قاپ يۈرەك ئىنىسى بۇ جايغا قەدەم باسقان. خېيىڭنىڭ تۇنجى يىلى (460 - يىلى) جورجانلىق مېيجۇچۇ قوۋمى كەنجوچۇنى خان قىلغان، قوچو خانلىقىنىڭ ئۇل - ئاساسى شۇنىڭدىن باشلانغان. تاڭ سۇلالىسى جېنگۈەننىڭ 14 - يىلى (640 - يىلى) شى جىشېڭ تەختكە ۋارىسلىق قىلغان، تاڭ سۇلالىسى ئىدىقۇت خانلىقىنى يوقىتىپ، بۇ جايلارنى غەربىي چىڭ ئايمىقى دەپ ئاتىغان، كېيىن قوچو ئايمىقىغا ئۆزگەرتكەن. ئەنشى قورۇقچىبەگ مەھكىمىسى بىر مەھەل بۇ جايغا تەسىس قىلىنغان. IX ئەسىرنىڭ ئوتتۇرىلىرىدا ئۇيغۇرلارنىڭ بىر تارمىقى

(بۈگۈنكى ئاشقورغان ئەتراپى) جىلغىسىنى ئىدارە قىلغان. ساكاراۋۇل خانلىقىنىڭ ھامىيلىقىدا بولغان. غەربىي خەن سۇلالىسى شېنجۇننىڭ 2 - يىلى (مىلادىيەدىن بۇرۇنقى 60 - يىلى) دىن باشلاپ غەربىي يۇرت قورۇقچىبەگ مەھكىمىسىنىڭ تەۋەلىكىدە بولغان. ئۈچ پادىشاھلىق دەۋرىدە سۇلى (بۈگۈنكى قەشقەر) بىلەن بىرلىشىپ كەتكەن. جەنۇبىي - شىمالىي سۇلالىلەر دەۋرىدە توخارلارغا قارام بولغان. تاڭ دەۋرىدە غەربىي يۇرت قورۇقچىبەگ مەھكىمىسىگە قارىغان. كەييۈەن يىللىرىدا كۆكتارت (بۈگۈنكى پامىر) قورۇل تەسىس قىلىنغان. چىڭ دەۋرىدە يەركەن خان ئامباللىقىغا تەۋە بولغان. يېقىنقى دەۋرلەردە چاررۇسىيە، ئەنگلىيە قاتارلىق جاھانگىرلارنىڭ تاجاۋۇزچىلىقىغا ئۇچراپ ئەسلىدە جۇڭگوغا تەۋە بولغان پامىر تېررىتورىيىسىنىڭ كۆپ قىسمى يوقالغان. گۇاڭشۇننىڭ 28 - يىلى (1902 - يىلى) سارىقول ئايمىقى تەسىس قىلىنىپ يەركەن ۋىلايىتى قارىمىقىدا بولغان. مىنگونىڭ 2 - يىلى (1912 - يىلى) سارىقول ناھىيىسى دەپ ئۆزگەرتىلگەن. ھازىرقى نامى ئاشقورغان.

لۈكچۈن قەدىمىي يۇرت نامى. ھازىرقى پىچان ناھىيىسىنىڭ لۈكچۈن بازىرى. غەربىي خەن دەۋرىدە ئالدى قاغقىلارغا تەۋە بولغان. يېرى مۇنبەت ئاسان ئۆزلىشىدۇ. شەرقىي خەن دەۋرىدە غەربىي يۇرت دورغا، بى، ۋۇيى چېرىكچى قاراۋۇلخاننى قاتارلىقلار تەسىس قىلىنغان. ئالدىنقى لياڭ پادىشاھلىقىنىڭ پادىشاھى جالڭ جۈن بۇ يەردە ئېكىن يەر ئايمىقىنى تەسىس قىلغان. تاڭ سۇلالىسى جېنگۈەن يىللىرىدا لۈكچۈن ناھىيىسى دەپ ئۆزگەرتىلگەن. سۇڭ سۇلالىسى خانى ۋاڭ يەندىنى قوچوغا ئەلچىلىككە ئەۋەتكەندە بۇ يەر «لۈجوك» دەپ ئاتىلىدىكەن. يۈەن، مىڭ سۇلالىسى دەۋرىدە لۈكچۈن دەپ ئاتالغان. يۇڭلېننىڭ 5 - يىلى (1407 - يىلى) ئولپان تاپشۇرغان. XV ئەسىرنىڭ ئوتتۇرىلىرىدا تۇرپانغا قوشۇۋېتىلگەن. چىڭ دەۋرىدە لۈكچۈن، لۇپچىن، لۈكچىن دەپ ئاتالغان بولۇپ، تۇرپان ۋىلايىتىگە قاراشلىق بولغان.

ئالتۇنبالىق (بېشبالىق) قەدىمىي يۇرت نامى. ھازىرقى جىمسار ناھىيىسى بازىرىنىڭ شىمالىغا 12 كىلومېتىر كېلىدىغان يەردە. غەربىي خەن دەۋرىدە كەينى قاغقىلارغا تەۋە بولغان. شەرقىي خەن سۇلالىسى يۇڭيىڭنىڭ 17 - يىلى (مىلادىيە 74 - يىلى) گېڭ ۋۇيى چېرىكچى قاراۋۇلخاننى مۇشۇ شەھەردە تە.

جايدىكى قەدىمىي قەلئە — كەينى قورغان قەلئەسىنىڭ خارابىسىدۇر. بۇ يەر تاڭ دەۋرىدە بېشبالىق شەھىرىگە، بېشبالىق ئايمىقىغا، دەشتى ماكان قوشۇنى ۋە بېشبالىق قورۇقچىبەگ مەھكىمىلىرىنىڭ تەۋەلىكىدە بولغان. ئۇيغۇرلار غەربكە كۆچكەندىن كېيىن قوچو ئۇيغۇر خانلىقىنىڭ يازلىق ئوردىسى بولغان. يۈەن سۇلالىسىنىڭ ئالدى - كەينىدە بېشبالىقتا ۋاقىتلىق دەۋان ۋازارىتى، ئايغاقچى مەھكىمىسى، بېشبالىق باش ئەمىرلەشكەر مەھكىمىسى قاتارلىقلارنىڭ تۇرۇشلۇق جايى بولغان. شەرقىي چاغاتاي خانلىقى قۇرۇلغاندىن كېيىن بۇ جاي ئۇنىڭ مەركىزى بولغان، ئوۋيسخان يۇڭلېنىڭ 15 - يىلى (1417 - يىلى) ئوردىنى ئېلىپاللىق (بۈگۈنكى غۇلجا شەھىرى) گە يۆتكەندىن كېيىن شەھەر ۋاقتىنىڭ ئۆتۈشى بىلەن تاشلىنىپ خارابىگە ئايلانغان.

موغۇلىستان يۇرت نامى. «تارىخى رەشىدى» دە ئۇچرايدۇ، موغۇللارنىڭ يېرى دېگەن مەنىدە. «موغۇلىستان» دېگەن سۆزدىكى «موغۇل» بولسا پارىسچە «Mogul» دېگەن سۆزدىن ئۆزلەشكەن. موغۇلىستان بىلەن غەربلىكلەرنىڭ «موغۇلىيە» دەپ ئىشلىتىدۇ. ۋاتقان يەر نامى ئوخشىمايدۇ. موغۇلىستان بولسا شەرقىي چاغاتاي خانلىقىنىڭ ئاساسلىق تەركىبىي قىسمى بولۇپ، شەرقتە ئالتاي تاغلىرىدىن غەربتە تالاس دەرياسى (قازاقىستان، قىرغىزىستان تەۋەسىدە) نىڭ شەرقىي قىسمىغا، شىمالدا تارباغاتاي تاغلىرىدىن بالقاش كۆلى ئەتراپىغىچە، جەنۇبتا تەڭرىتاغ تىزمىلىرىغىچە بولغان زېمىننى كۆرسىتىدۇ. جۇڭغارلار ھۆكۈمرانلىق قىلغان مەزگىلدە بۇ نام يوقالغان.

ئالمالىق يۈەن سۇلالىسى دەۋرىدىكى غەربىي شىمالدىكى مۇھىم قورغان. تۈرك تىلىدا ئالمازلىق دېگەن مەنىدە. «يۈەن سۇلالىسى تارىخى» دا ئالمالىق دەپ خاتىرىلەنگەن. «ئەۋلىيا چۇچۇننىڭ غەربكە زىيارىتى»، يوللۇغ چۇسەينىڭ «غەربكە ساياھەت خاتىرىلىرى» دە ئالمالىق شەھىرى دەپ خاتىرىلەنگەن؛ پارىسچە تارىخىي كىتاب «تارىخى جاھان كۇشاي»، «تارىخى رەشىدى» لەردە ئالمالىق دېيىلگەن. ھازىرقى ئورنى قورغاس ناھىيىسىنىڭ غەربىي شىمالىدا. غەرب بىلەن شەرقتىكى مۇھىم قاتناش تۈگۈنىگە جايلاشقان بولۇپ، ئەتراپى كەڭ كەتكەن پايانسىز يايلاقتۇر، ئىلگىرى - كېيىن بولۇپ چاغاتاي خانلىقى ۋە ئۇلارنىڭ ئەۋلادلىرىنىڭ خانلىق مەركىزى بولغان. سۇڭ سۇلالىسى

چۆللۈكىنىڭ شىمالىدىن بۇ يەرگە كۆچۈپ كېلىپ ئىدى. قۇت ئۇيغۇر خانلىقىنى قۇرغان، ئۇنىڭغا شەرقتە قۇمۇل (ئۇيغۇرغول)، غەربتە قاراشەھەرنىڭ جەنۇبى، شىمالدا بېشبالىق قاتارلىق جايلار تەۋە بولغان. كېيىن كىدانلارغا قوشۇلۇپ كەتكەن. 13^{ئەسىرنىڭ باشلىرىدا} موغۇل خانلىقىغا بەيئەت قىلغان. كېيىن يۈەن سۇلالىسىنىڭ ئىلگىرىگە ئۆتۈپ، قوچو (قارا قوچو) دەپ ئاتىلىپ غەربىي يۇرتنىڭ مۇھىم مەدەنىيەت، سەنئەت، دىن مەركەزلىرىدىن بىرىگە ئايلانغان. مىڭ دەۋرىدە تۇرپان دەپ ئاتىلىپ، چاغاتاي خانلىقىغا قارام بولغان. چىڭ دەۋرىدە تۇرپانغا بىۋاسىتە قاراشلىق نازارەت تەسىس قىلىنغان.

كۈنەس قەلئەسى قەدىمىي يۇرت نامى. غەربىي تۈركلەرنىڭ كۈنەس قەبىلىسىنىڭ تۇرۇشلۇق جايى بولغان. تاڭ سۇلالىسى يۇڭتېڭنىڭ تۇنجى يىلى (682 - يىلى) تاشىنا چاپش كاپش، تۈركەش قاتارلىق قەبىلىلەرگە باشچىلىق قىلىپ بۇ شەھەرنى مۇھاكىمە قىلغان، ئالتۇنتاغ قورۇقچىبېگى فالىق كېلىپ بۇ مۇھاكىمىنى بۇزغان. ئۈچىل بۇ يەردە تۈركەش خانلىقىنى قۇرۇپ، بۇ شەھەرنى كىچىك ئوردۇ دەپ ئاتىغان. بۇ جاي بۈگۈنكى قورغاس ناھىيىسىنىڭ غەربىدە.

ئېمىل ئەمىل دەپمۇ ئاتالغان. دەريا ۋە شەھەر. نىڭ نامى. دەريا ساۋۇر تاغلىرىدىن باشلىنىپ غەربىي جەنۇبقا ئېقىپ، ھازىرقى قازاقىستاندىكى ئارال كۆلىگە قۇيۇلىدۇ. قىتانلارنىڭ يوللۇغ تاشىن دېگەن خانى غەربكە يۈرۈش قىلغاندا بۇ يەردە تۇرغان ۋە دەريانىڭ جەنۇبىي قىرغىقىدا شەھەر بەرپا قىلغان. كېيىن موڭغۇللار قۇدرەت تېپىپ بۇ جايغا ھۆكۈمرانلىق قىلغان. چىڭگىزخان ئوغۇللىرىغا سۇيۇرغال قىلىپ بۆلۈپ بېرىپ، ئوڭىداي خانلىقىغا تەۋە بولغان، كېيىن چاغاتاي خانلىقىنىڭ بىر قىسمىغا ئايلانغان.

بېشبالىق يۇرت نامى. دەسلەپ «بىلگە خاقان مەڭگۈ تېشى» دا تىلغا ئېلىنغان. تۈرك تىلىدا بەش شەھەر دېگەننى بىلدۈرىدۇ. «كونا تاڭنامە. ئىقلىم تەزكىرىسى» دە بەش شەھەر دېيىلگەن، «غەربكە ساياھەت خاتىرىلىرى» دە بەش بار دېيىلگەن. «ئەۋلىيا چۇچۇ-جىنىنىڭ غەربكە قىلغان زىيارىتى» دە بېيىسىما (鑿思马) دېيىلگەن. بۇ جاينىڭ ئورنى ھازىرقى چىن-خار ناھىيە بازىرىدىن شىمالغا 10 چاقىرىمچە كېلىدىغان

ئىنىڭ كۆپ قىسىم جايلىرىنى ئۆز ئىچىگە ئالىدۇ. ئاھالىسى ئىسلام دىنىغا ئېتىقاد قىلىدۇ. سەئىدىيە خادىملىقى قۇرۇلغاندىن كېيىن بۇ نامى يوقالغان.

ئىلىبالىق يۇرت نامى. جىن سۇلالىسىدىكى ئۇيغۇر سۇن جۇڭرۇينىڭ «غەربكە ئەلچىلىككە بېرىش خاتىرىسى» دە ئىلى شەھىرى دېيىلگەن، «يۈەن سۇلالىسى تارىخى» دا ئىلىبالىق دەپ خاتىرىلەنگەن، «ھايىتۇننىڭ سەپەر خاتىرىسى» دە Ilanbalex ياكى Ilabaliq دېيىلگەن، «تارىخى رەشىدىي» دە Ilabaliq دېيىلگەن، «مىڭ سۇلالىسى تارىخى» دا ئىلىبالىق دەپ خاتىرىلەنگەن. بۇ شەھەر ئىلى دەرياسىنىڭ شىمالىي قىرغىقى (بۈگۈنكى غۇلجا شەھىرى) گە قۇرۇلغان، دەريا نامى بىلەن ئاتالغان بولغاچقا، يەرلىكلەر غۇلجا دەپ ئاتىغان. شەرقىي چاغاتاي خانلىقى دەۋرىدە ئۇۋەيسخان ئوردىسىنى مۇشۇ يەرگە يۆتكىگەنلىكى ئۈچۈن «مىڭ سۇلالىسى تارىخى» دا شەرقىي چاغاتاي خانلىقى «ئىلىبالىق دۆلىتى» دەپ خاتىرىلەنگەن. جۇڭغار خانلىقى دەۋرىدە ئىلىبالىق سىياسىي، مەدەنىيەت، دىنىي پائالىيەت مەركىزى بولۇپ قالغان. چىڭ سۇلالىسى تىيانشان تېغىنىڭ جەنۇبى ۋە شىمالىنى بىرلىككە كەلتۈرگەندىن كېيىن، غۇلجا شەھىرى قۇرۇلغان. بايانداي شەھەر بولۇپ قۇرۇلۇشتىن بۇرۇن ئىلى جاڭجۇنى بۇ يەردە تۇرغان.

كۆكئارت قەدىمكى زامانلاردا بۈگۈنكى پامىر ئېگىزلىكى، قاراقۇرۇم تاغلىرى قاتارلىق تاغ تىزمىلىرىنىڭ ئومۇمىي ئاتىلىشى. تاڭ سۇلالىسىدىكىلەر ئەندىشى قورۇقچىبەگ مەھكىمىسى تەۋەلىكىدىكى جايلار بىلەن ئۇ تۇتۇپ تۇرۇۋاتقان ئايماقلارنىڭ چېگرىسىنى كۆرسىتىدۇ دەپ قاراپ، كۆكئارتنىڭ غەربىنى سىمىرىق جايلار، كۆكئارتنىڭ شەرقىنى ئىچكى جايلار دەپ ئاتىغان. تاڭ سۇلالىسى دەۋرىدە پامىر ئېگىزلىكىدە قۇرۇلغان كاۋانتا يەنە كۆكئارت ئېلى دەپ ئاتالغان. تاڭ دەۋرىدە قۇرۇلغان كۆكئارت قاراۋۇلخانىسى كاۋانتا ئېلىنىڭ تەۋەلىكىدە بولغان. چىڭ سۇلالىسى دەۋرىدە سارىقول دەپ ئاتىلىپ، يەكەن مەسلىھەتچى ئامبالنىڭ باشقۇرۇش تەۋەلىكىدە بولغان، كېيىن سارىقول ۋازارىتىنى تەسىس قىلغان بولۇپ، يەكەن مەھكىمىسى تەۋەلىكىدە بولغان.

تېتىما كۆلى ھازىرقى نامى لوپنۇر كۆلى. قە

شېئەننىڭ 4 - يىلى (1268 - يىلى) قۇبلاي قايدۇ. لارنىڭ توپىلىگىنى بېسىقتۇرماقچى بولۇپ، شاھزادىسى بېيىپىڭ خانى نامىغاننى بۇ جايغا ئەۋەتكەن. ئۇزۇن ئۆتەمەي يۈەن سۇلالىسى غەربىي شىمالغا بولغان ئىگىدارچىلىق ھوقۇقىدىن ئايرىلىپ قېلىپ، ئالمالىق ئاستا-ئاستا شەرقىي چاغاتاي خانلىقىنىڭ ئاستانىسىگە ئايلانغان. شەرقىي چاغاتاي خانلىقىنىڭ تۇنجى خانى تۇغلۇق تۆمۈر ۋاپات بولغاندا بۇ جايغا دەپنە قىلىنغان، ئۇنىڭ مەقبەرىسى ھازىرمۇ بار. كېيىن شەرقىي چاغاتاي خانلىقى مەركىزىنىڭ جەنۇبقا يۆتكىلىشىگە ئەگىشىپ، بولۇپمۇ ئىلى دەرياسى بويىدىكى غۇلجا بەكرەك ئاۋاتلاش-قان، كېيىن ئالمالىق تاشلىنىپ قېلىپ خارابىلىككە ئايلاندى كەتكەن.

ماچىن يۇرت نامى. خەنزۇچە ماتېرىياللاردا موچىن دەپمۇ خاتىرىلەنگەن. XI ئەسىردە يېزىلغان «قۇتادغۇبىلىك»، «تۈركىي تىللار دىۋانى» دېگەن ئەسەردە لەردە تىلغا ئېلىنغان. «تۈركىي تىللار دىۋانى» دا «چىن ئۆچكە بۇلۇندۇ؛ يۇقىرىقى چىن شەرقتە بولۇپ، تابغاچلاردۇر؛ ئوتتۇرا چىن قارا قىتانلاردۇر؛ ئۆۋەنكى چىن بارىسقانى كۆرسىتىدۇ، بارىسقان قەشقەر دېمەكتۇر. لېكىن، بۈگۈنكى كۈندە تابغاچلار ماچىن دەپ قارىلىپ، قىتانلار بولسا چىن دەپ قارالماقتا» دەپ ئىزاھلانغان. ئالىملار ئادەتتە چىن شىمالىي جۇڭگونى كۆرسىتىدۇ؛ ماچىن جەنۇبىي جۇڭگونى كۆرسىتىدۇ، يەنە تابغاچ دەپمۇ ئاتىلىدۇ؛ ئۆۋەنكى چىن قەشقەرنى كۆرسىتىدۇ، دەپ قارايدۇ. بەزى ئالىملار ماچىن خوتەننى كۆرسىتىدۇ، چىن قەشقەرنى كۆرسىتىدۇ، دەپ قارايدۇ؛ يەنە بەزى ئالىملار «قۇتادغۇبىلىك» تە تىلغا ئېلىنغان ماچىن قاراخانىيلار سۇلالىسىنى كۆرسىتىدۇ، دەپ قارايدۇ.

ماڭغلايسۇيەر يەر نامى. «تارىخى رەشىدىي» دە تىلغا ئېلىنغان، شەرقىي چاغاتاي خانلىقىنىڭ تەركىبىي قىسمىدۇر. ماڭغلايسۇيەر دوغلات قەبىلىسىنىڭ يىمىل جەمەتى ئەجدادلىرى ياشىغان زېمىن بولۇپ، قارا قىتانلار دەۋرىدە شەرقىي قاراخانىيلارنىڭ تەۋەلىكىدە بولغان، ئۇ كۆكئارت (بۈگۈنكى پامىر) نىڭ شەرقىدىكى قەشقەر، يەكەن، يېڭىسار، خوتەن، ئاقسۇ، ئۈچتۇرپان قاتارلىق ئالتە شەھەرنى ۋە كۆكئارت دۆلىتىنىڭ غەربىدىكى پەرغانە (بۈگۈنكى ئۆزبېكىستان تەۋەلىكى) رايونى

دىمكى تىبەتچىندە Nob، «ماركو پولونىڭ ساياھەت خاتىرىسى» دە Lob، «يۈەن سۇلالىسى تارىخى» دا «罗不» دېيىلگەن. بۇلارنىڭ ھەممىسى ھازىرقى لوپ-نۇر كۆلىنىڭ ئاھاڭ تەرجىمىسىدىن ئىبارەت.

جۇيىن دەرياسى يەنى چەرچەن دەرياسىدۇر. پىشامشان (بۈگۈنكى چاقىلىق ئەتراپى) تەۋەلىكىدىن ئېقىپ ئۆتۈپ، لوپنۇر كۆلىگە قۇيۇلاتتى. شىمالىي ۋېي دەۋرىدىكى لى داۋيۇەننىڭ «دەريالار تەپسىراتى ئىزاھلىرى» دە، بۇ دەريادا كەلكۈن كېلىپ ئەتراپىدىكى يەرلەرنى ئېقىتىپ كەتكەچكە، خەن سۇلالىسى دۇنخۇاڭدا تۇرۇشلۇق سولى دېگەن كىشىگە ئەسكەر چىقىرىپ تۇغ ياستىپ، سۈنى تىزگىنلەشنى بۇيرۇغانلىقى يېزىلغان. پىشامشان شۇ سەۋەبتىن چۆلدەرەپ كەتكەن، دېگەندەك رىۋايەتلەر بار.

سىستا دەرياسى قەدىمكى دەريا نامى. Sita نىڭ ئاھاڭ تەرجىمىسى. ئۇ جەنۇبىي كۆكتارت دەرياسىدىن ئۆتۈپ، شىمالىي كۆكتارت دەرياسىنىڭ قارىشىدا. يەنى بۈگۈنكى يەكەن دەرياسىدۇر، بەزىلەر تارىم دەرياسىنى كۆرسىتىدۇ، دەيدۇ.

بارسكۆل بۈگۈنكى باركۆلدۇر. خەن دەۋرىدە بارسكۆل دۆلىتى مۇشۇ يەردە قۇرۇلغان. شەرقىي خەن سۇلالىسى پادىشاھ مىڭدى يۇڭچىڭنىڭ 16 - يىلى (مىلادىيە 73 - يىلى) دۇڭزۇ، گېڭ چۆڭ قاتارلىقلار ھۇنلارنىڭ قويان خانغا مۇشۇ يەردە قوغلاپ زەربە بەرگەن. شىمالىي ۋېي دەۋرىدە قاڭقىللارنىڭ خانى مىڭتو جۇرچانلارنىڭ خانى بوگدانى باركۆلنىڭ شىمالىدا ئۆل-تۈرۈۋەتكەن. سۈي دەۋرىدە باركۆل تۈركلەرنىڭ ئىلكىدە بولغان.

ئۇدۇن دەرياسى بۈگۈنكى خوتەن دەرياسىدۇر. كوئىنلۇن تاغلىرىنىڭ شىمالىي ئېتەكلىرىدىن باشلىنىپ، جەنۇبتىن شىمالغا قاراپ ئاقىدۇ، ئۇ تارماق ئېقىنلىرى بولغان لوپ دەرياسى (بۈگۈنكى يۇرۇڭقاش دەرياسى)، ئۇلۇغ سۇ دەرياسى (قاراقاش دەرياسى) نىڭ بىرلىشىشىدىن ھاسىل بولغان. ۷ ئەسىردىن بۇرۇن ئۇلۇغ سۇ گۇما تەۋەلىكىدىن شىمالغا قاراپ ئېقىپ، مازار تاغ ۋە چوققا تاغلىرىنىڭ ئارىسىدىن ئۆتۈپ، كۆكتارت دەرياسى (بۈگۈنكى يەكەن دەرياسى) بىلەن

بىرلىشىپ تارىم دەرياسىغا قۇيۇلىدۇ. تارىم ئويمانلىقىدىن ئىككى غەربىي جەنۇب تەرىپىنىڭ يەر شەكلى شەرقىي جەنۇبقا يانتۇ بولغاچقا، ئۇلۇغ سۇ دەرياسىنىڭ سۇ ئېقىشى بارا - بارا شەرققە يۆتكىلىپ، ئاخىرى مازار تاغدا ئال ئېقىنىنىڭ سۈيىگە قوشۇلۇپ خوتەن دەرياسىنىڭ ئاساسىي ئېقىنىنى شەكىللەندۈرۈپ، داۋاملىق شىمالغا قاراپ ئېقىپ تارىم دەرياسىغا قوشۇلغان. پەسىللىك دەريا بولغىنى ئۈچۈن تارىختا كۆپ قېتىم ئېقىنىنى ئۆزگەرتكەن.

قاش دەرياسى قەدىمىي يۇرت نامى. ھازىرقى يورتلا دەرياسى بويلىرىنى كۆرسىتىدۇ دەيدىغان بىر خىل قاراشمۇ بار. يەنە ھازىرقى غۇلجا بىلەن كۈنەس ئارىسىدىكى قاش دەرياسىنىڭ ئىلى دەرياسىغا قۇيۇلىدۇ. خان ئەتراپلىرىنى كۆرسىتىدۇ دەيدىغان قاراشمۇ بار. شىيەنچىڭنىڭ 2 - يىلى (657 - يىلى) تاڭ سۇلالىسى غەربىي تۈركلەرنىڭ ئاشىنا قۇلىغا جازا يۈرۈشى قىلغاندا، شىمالىي يولدىكى سۇ دىڭقاڭ بىلەن جەنۇبىي يولدىكى ئاشىنامىش ۋە ئاشىنا بۈكىنىنىڭ قوشۇنلىرى مۇشۇ يەردە ئۇچراشقان. شىيەنچىڭنىڭ 4 - يىلى تاڭ سۇلالىسى تەرىپىدىن ئوتۇغات ناسىغا ئېرىشكەن شىڭ شىۋاڭ خان قۇرۇلۇن قورۇقچىبەگ مەھكىمىسىنىڭ قوماندانى ئاشىنامىش ۋە يەنە غەربىي تۈرك سەركەردىسى ئىس يابغۇ قاغان بىلەن ئېلىشقان، غەربىي تۈركلەر يېڭىلىگەن. تاڭ سۇلالىسى قاش دەريا بويىدا قاش دەريا تۇتۇق مەھكىمىسى تەسىس قىلغان بولۇپ، قۇرۇلۇن قورۇقچىبەگ مەھكىمىسى ئۇنىڭ تەۋەلىكىدە بولغان. بۇلارنىڭ ھەممىسىنى ئەنشى باش تۇتۇق مەھكىمىسى باشقۇرغان. كېيىن بېشبالىق قورۇقچىبەگ مەھكىمىسىگە ئۆتكۈزۈپ بەرگەن. غەربىي تۈركلەرنىڭ ئىستى تۇيۇدۇر قۇرۇقچىبەگ مەھكىمىسى بۇ يەردە كۆچمەن چارۋىچىلىق قىلغان.

يۇلتۇز يايلىقى دەريا نامى. بۈگۈنكى قاراش دەريا دەرياسىنىڭ يۇقىرى ئېقىنىدىكى يۇلتۇز دەرياسىدۇر. غەربىي تۈركلەرنىڭ خىشى ۋىيات قەبىلىسى بۇ يەردە بارگاھ قۇرغان. شىيەنچىڭنىڭ 2 - يىلى (657 - يىلى) تاڭ سۇلالىسى بۇ قەبىلىنى ئىككى ئۆكۈز تۇتۇق مەھكىمىسى دەپ ئۆزگەرتىپ تەسىس قىلىپ، قەبىلە ئاقساقىلىنى تۇتۇقچىبەگ قىلغان. بۇ ئەنشى باش قورۇقچىبەگ مەھكىمىسىنىڭ تەۋەلىكىدە بولغان، كېيىن بېشبالىق باش تۇتۇق مەھكىمىسىگە قارايدىغان

بولغان.

رىلىنىدۇ. XX ئەسىرنىڭ ئوتتۇرىلىرىدىن كېيىن چاررۇسىيە شەرققە كېڭەيمىچىلىك قىلىشقا باشلاپ ھەمدە قازاقلارنى ۋە ئوتتۇرا ئاسىيادىكى ھەرقايسى دۆلەتلەرنى بىرلەشتۈرۈپ بارا - بارا جۇڭگو بىلەن قوشنا قىلىپ قويغان؛ يەنە قورال كۈچى ئارقىلىق جۇڭگوغا تەڭسىز شەرتنامىلەرنى ئىمزالاشقا قىستاپ، جۇڭگونىڭ غەربىي شىمالىدىكى چېگرا لىنىيىسىنى ئۆزگەرتىۋەت كەن، دۆلەتنىڭ 500 مىڭ كۋادرات كىلومېتىرغا يېقىن زېمىنى زورلۇق كۈچ بىلەن چاررۇسىيەنىڭ تەۋەلىكىگە ئۆتۈپ كەتكەن. گۇاڭشۇنىڭ 10 - يىلى (1884 - يىلى) شىنجاڭ ئۆلكە بولۇپ تەسىس قىلىنغان، مەمۇرىي مەركەز دىخۇا (بۈگۈنكى ئۈرۈمچى) غا يۆتكەلگەن.

مۇسۇلمانلار يۇرتى تارىخىي يەر نامى. چىڭ سۇلالىسى دەۋرىدە تەڭرىتېغىنىڭ جەنۇبىدىكى ئىسلام دىنىغا ئېتىقاد قىلىدىغان ئۇيغۇرلار ئولتۇراقلاشقان جايلارنىڭ ئومۇمىي ئاتىلىشىدۇر. دەسلەپتە ئاساسەن قۇمۇل، تۇرپان، يەكەن، قەشقەر قاتارلىق جايلارنىلا كۆرسەتكەن. چيەنلوڭنىڭ 24 - يىلى (1759 - يىلى) چوڭ - كىچىك خوجىلارنىڭ توپلىمى تىنچىتىلغاندىن كېيىن، كۈچاننىڭ غەربىدىكى توپىلاڭ يۈز بەرگەن بارلىق جايلارغا قارىتىلىدىغان بولغان. كېيىن بارا - پۈتۈن ئۇيغۇرلار ئولتۇراقلاشقان جايلارنى كۆرسىتىشكە باشلىغان. يەنى بۇرۇنقى جۇڭغارلار تەۋەلىكىدىكى جايلارنى ۋە مەئىدىيە خانلىقىغا تەۋە جايلارنى شۇنداق ئاتاشقا باشلىغان. ئادەتتە مۇسۇلمانلار رايونىنىڭ ئىشلىرىنى بىر تۇتاش باشقۇرىدىغان مەسلىھەتچى ئامبالغا قاراشلىق تارىم ئويمانلىقى ئەتراپىدا تەسىس قىلىنغان خان ئامبال ياكى ئاغلاقچى خان ئامبال تۇرۇشلۇق سەككىز شەھەرنى: قەشقەر، يېڭىسار، يەكەن، خوتەن، ئۈچتۇرپان، ئاقسۇ، كۇچا، قاراشەھەر قاتارلىق جايلارنى كۆرسىتىدۇ، قەدىمدە تەڭرىتېغىنىڭ جەنۇبىي يولىدىكى مۇسۇلمانلار يۇرتى دەپمۇ ئاتالغان.

مۇسۇلمانلار زېمىنى يۇرت نامى. چىڭ سۇلالىسى دەۋرىدە جەنۇبىي شىنجاڭدىكى ئۇيغۇرلار ئولتۇراقلاشقان جايلارنىڭ ئومۇمىي ئاتىلىشىدۇر. (مۇسۇلمانلار يۇرتىغا قاراڭ)

جەنۇبتىكى سەككىز شەھەر رايون تەۋەلىكىدە

قۇمىتاغ قەدىمىي يەر نامى. لوپنۇر كۆلى ئەتىراپىدىكى يەرلەرنىڭ سىرتقى پوستى شامالنىڭ تەسىرى بىلەن غەربىي شەكىللەر ھاسىل قىلغان، يەر يۈزى ئېگىز - پەس، ئۈستۈنكى قەۋىتىنى بىر قەۋەت شور قاپلىغان، پۈتۈن ئەتراپ غەربىي شەكىللەردىكى ئۇششاق دۆڭلەردىن ئىبارەت. شەرقىي شىمالىي قىسمى لاي - لاتىقلار چۆكىمىسى بولۇپ، كۈچلۈك شامال دەستىدىن دۆڭلەرگە بەلۋاغسىمان ھالقا ئىزلىرىنى قالدۇرغان، شەكلى خۇددى ياتقان ئەجدىھاغا ئوخشايدۇ. «خەننامە» غەربىي يۇرت تەزكىرىسى» دە قۇمىتاغ دېيىلگەن. «دەر-يالار تەپسىراتى ئىزاھلىرى» دا بولسا «ئەجدىھا شەھەرى» دەپ ئاتالغان. بۇ يەر قەدىمكى غەرب بىلەن شەرقنىڭ قاتناش يولىغا جايلاشقان بولغاچقا قەدىمقىلارغا بەكرەك تونۇش. يەنە بەزىلەر بۇ يولنى دۇنخۇاڭدىن ئاڭگېغا ئۇدۇل بارىدىغان قۇمىتاغ يولى دەپمۇ ئاتاشقان.

غەربىي يۇرت شىنجاڭ تارىخىي يەر نامى. غەربىي يۇرت يەنە غەربىي يۇرت شىنجاڭ دەپمۇ ئاتالغان، بۇنداق غەربىي يۇرت بىلەن «غەربىي يۇرت شىنجاڭ» نى بىرلەشتۈرۈپ ئاتاش چىڭ سۇلالىسى داۋىغۇاڭنىڭ تۇنجى يىلى (1821 - يىلى) «شىنجاڭ ھەققىدە ئومۇمىي چۈشەنچە» دېگەن ئەسەر ئوردىغا كىرگەندىن كېيىنكى مەزگىللەردىن باشلانغان. كېيىن غەربىي يۇرت شىنجاڭ دېگەن ئاتالغۇ تەدرىجىي ھالدا غەربىي يۇرتنىڭ ئورنىغا ئىشلىتىلىدىغان مەخسۇس ئاتالغۇغا ئايلىنىشقا باشلىغان. چيەنلوڭنىڭ 26 - يىلى ئىلى جاڭجۇن مەھكىمىسى، مەسلىھەتچى ئامبال بېگى، خان ئامبال بېگى تەسىس قىلىنىپ، تەڭرىتېغىنىڭ جەنۇبى ۋە شىمالىدىكى ھەرقايسى جايلارنى باشقۇرغان: جەنۇب تەرىپى قاراقۇرۇم تاغلىرى ئارقىلىق شىزاڭ بىلەن، شەرق تەرىپى شىڭشىڭشيا ئارقىلىق گەنسۇ بىلەن، شىمالى تەرىپى ئۇلۇنگۇ دەرياسى، ئېرتىش دەرياسى ئارقىلىق ئولاستاي (بۈگۈنكى موڭغۇلىيە تەۋەلىكىدە) سانغۇن تەۋەلىكىدىكى جايلار بىلەن، غەرب تەرىپى ئايا-گۈز دەرياسى (ھازىرقى ئاياغۇز دەرياسى)، بالقاش كۆلى، تالاس دەرياسى ھەمدە ئۇنىڭ غەربىدىكى ئاقتۇر كۆلى (بۈگۈنكى ئاق كۆل)، بېكنۇر كۆلى (ھازىرقى بىل كۆل، يۇقىرىدا نامى ئاتالغان جايلارنىڭ ھەممىسى قازاقىستاندا) ئارقىلىق قازاق خانلىقلىرى بىلەن چېگرا

جاڭنىڭ جەنۇبىدىكى تارىم ئويمانلىقى ئەتراپىدىكى را. يوللارنى ئومۇملاشتۇرۇپ ئاتىشىدۇر. داۋگۇاڭ. نىڭ 26 - يىلى (1846 - يىلى) قوقەنت خانلىقى چىڭ ھۆكۈمىتىگە ئەلچى ئەۋەتىپ «يەتتە شەھەر» نىڭ سودا بېجىنى يىغىشنى ئۈتۈنۈپ بېرىشنى تەلەپ قىلغاندا چىڭ سۇلالىسىنىڭ رەت قىلىشىغا ئۇچرىغان. «يەتتە شەھەر» دېيىلگەن شەھەرلەر كۇچا، ئاقسۇ، ئۈچتۈر. پان، يەكەن، خوتەن، قەشقەر، يېڭىسارنى كۆرسىتىدۇ (ياكى قەشقەر بار يېڭىسار يوق). بەزىلەر ئالتە شەھەرنىڭ سىرتىدىكى تۇرپاننىمۇ قوشۇپ قويغان بولۇپ، داۋگۇاڭ يىللىرىدىكى خاتىرىلەرگە ماس كەلمەيدۇ. قو. قەتتىلىك ياقۇببەگ جەنۇبىي شىنجاڭنى بېسىۋالغان مەز. گىللەردە (1865~1877) يەتتە شەھەرنىڭ بېگىلىك سالاھىيىتى بىلەن چاررۇسىيە بىلەن قانۇنسىز كېلىد. شىملەرنى ئىمزالىغان. بۈگۈنكى كىشىلەر «يەتتە شەھەر» دەپ ياكى «يەتتە شەھەر دۆلىتى» دەپ تەرجىمە قىلغان يەرلەر مۇشۇلارنى كۆرسىتىدۇ.

شەرقىي تۈركىستان يەر نامى. ئەسلىي مەنبە. سى «تۈركىستان» دۇر. تۈركىستان ئوتتۇرا ئاسىيادىكى سىر دەرياسى (بۈگۈنكى قازاقىستان تەۋەلىكىدە) بىلەن ئامۇ دەرياسى (بۈگۈنكى ئۆزبېكىستان بىلەن تۈركمە. نىستاندا) ئارىلىقىدا بولۇپ، ھازىر سىر دەرياسىنىڭ شەرقىي قىسمىدا تۈركىستان دەپ ئاتىلىدىغان شەھەر بار. ئافغانىستاننىڭ شىمالىدىمۇ ئوخشاش نام بىلەن ئاتىلىدىغان رايون بار. بۇلارنىڭ ھەممىسىلا دەسلەپكى «تۈركىستان» دېگەن نامنىڭ كېلىپ چىقىشى بىلەن ئوخشاشلىقى بار. XVII ~ XIX ئەسىرلەردە بىر قىسىم غەربلىكلەرنىڭ ئەسەرلىرىدە «جەنۇبىي تۈركىستان»، «شىمالىي تۈركىستان»، «غەربىي تۈركىستان» دېگەند. گە ئوخشاش ئاتالغۇلار كۆزگە چېلىقىشقا باشلاپ، جۇغ. راپېيىلىك ئۇقۇم دائىرىسى بارا - بارا كېڭەيگەن. رۇسىيە ئوتتۇرا ئاسىيادىكى خانلىقلارنى قوشۇۋالغاندىن كېيىن، 1867 - يىلى (چىڭ سۇلالىسى تۇنجى. نىڭ 6 - يىلى) تاشكەنت (بۈگۈنكى ئۆزبېكىستان تەۋەلىكىدە) دە تۈركىستان گوبىزىناتۇرى تەسىس قىلىند. ىغان. رۇسىيەگە تەۋە بولغان ئوتتۇرا ئاسىيا رايونلىرى رۇسىيە تۈركىستانى ياكى غەربىي تۈركىستان دېيىل. گەن. ئۇنىڭدىن بۇرۇن، غەربلىكلەر شىنجاڭنىڭ جەنۇبىي قىسمىنى شەرقىي تۈركىستان دەپ ئاتىغان. رۇسىيىلىك تىمكوۋسكىي (Timkovsky) چىن تۈر.

گە ئىگە يۇرت نامى. چىڭ سۇلالىسىنىڭ ئوتتۇرا مەز. گىللىرىدىن كېيىنكى دەۋرلەردىكى تارىم ۋادىسىدىكى جايلارنىڭ ئورتاق ئاتىلىشىدۇر. چىيەنلۇڭ شىنجاڭنى بىرلىككە كەلتۈرگەندىن كېيىن، مۇسۇلمانلار يۇرتى ئىشلىرىنى بىر تۇتاش باشقۇرۇپ مەسلىھەتچى ئامبال تەيىنلەپ، قەشقەر، خوتەن، ئاقسۇ، كۇچا، قاراشە. ھەردىكى خان ئامباللارنى باشقۇرغان. جياچىڭنىڭ 2 - يىلى (1797 - يىلى) يېڭىسارنى قەشقەردىن، يەكەننى خوتەندىن، ئۈچتۇرپاننى ئاقسۇدىن ئايرىپ چىقىپ خان ئامبال ياكى ئاڭلاقچى ئامبال تەيىنلىگەن. يۇقىرىدا تىلغا ئېلىنغان سەككىز شەھەر قىسقارتىلىپ «جەنۇبتى. كى سەككىز شەھەر» دەپ ئاتالغان. داۋگۇاڭنىڭ دەس. لەپكى مەزگىللىرىدە (1821~1850) يەنە قەشقەر، يېڭىسار، يەكەن، خوتەن قاتارلىق تۆت شەھەر «غەرب. تىكى تۆت شەھەر» دەپ ئاتالغان. گۇاڭشۇنىڭ 10 - يىلى (1884 - يىلى) شىنجاڭ ئۆلكە بولۇپ قۇرۇلغاندا غەربتىكى تۆت شەھەر قەشقەر ۋىلايىتى، شەرقتىكى تۆت شەھەر ئاقسۇ ۋىلايىتى دەپ ئاتالغان.

ئالتە شەھەر تارىخىي يەر نامى. چىڭ سۇلالى. سىنىڭ دەسلەپكى مەزگىللىرىدە شىنجاڭنىڭ جەنۇبىد. كى تارىم ۋادىسى ئەتراپىدىكى جايلارنىڭ ئومۇمىي ئاتى. لىشىدۇر. چىيەنلۇڭنىڭ بىر نەزمىسىدە «ئالتە شەھەر. نى ئالدىم ئىلكىمگە، ئىككى توپىلاڭچى ئەمدى قاچالايدۇ نەلەرگە» دېگەن مىسرالار بار بولۇپ، چىڭ سۇلالىسى قوشۇنلىرىنىڭ چوڭ - كىچىك خوجىلارنىڭ توپىلىغى. نى بېسىقتۇرۇشىغا دائىر ۋەقەلىكلەر بايان قىلىنىش بىلەن بىرگە يەنە XVII ئەسىرنىڭ ئوتتۇرىلىرىدىكى يەر ناملىرىمۇ تىلغا ئېلىنغان. چىيەنلۇڭ دەۋرىدىكى چۈن يۈەن چىشىنىڭ «غەربىي يۇرتتا كۆرگەن - ئاڭلىغان. لىرىم» دېگەن ئەسىرىدە: ئالتە چوڭ مۇسۇلمان شەھ. رى بولسا يەكەن، قەشقەر، ئاقسۇ، كۇچا، يېڭىسار، خوتەندۇر دەپ خاتىرىلەنگەن. ئۇنىڭدىن كېيىنكى مەز. گىللەردە «ئالتە شەھەر» دېيىلگەنلىرىنىڭ بۇلار بىلەن پەرقى بار، مەسىلەن، كېيىن ئالتە شەھەر دېيىلگەنلى. رىدە ئۈچتۇرپان بار، يېڭىسار يوق، لېكىن ئۇلار. نىڭ ھەممىسى بىرىدەك تارىم ۋادىسىنى كۆرسە. تىدۇ.

يەتتە شەھەر تارىخىي يەر نامى. چىڭ سۇلالى. سىنىڭ ئوتتۇرا ئاسىيانىڭ ھەرقايسى جايلىرى ۋە شىم.

(1796~1820) دا پۈتۈلگەن «بۈيۈك چىڭ سۇلالىسى» نىڭ ئومۇمىي تەزكىرىسى» دە ۋە «غەربىي يۇرتنىڭ خەرىتىلىك تەزكىرىسى» دە ئىلىنىڭ غەربىي تەرىپى شىمالدا بالقاشقىچە (كاتتا دېڭىز دېگەن مەنىدە، ھازىر-قى بالقاش كۆلى)، غەربى ۋە غەربىي جەنۇب تەرەپلىرى تالاس دەريا بويلىرىنى ھەمدە ئۇنىڭ غەربىدىكى ئاق كۆلنۇر (ئاق كۆل)، بېلىق كۆلنۇر (بېلىق كۆل) نى ئۆز ئىچىگە ئالىدۇ، دېيىلگەن. X X ئەسىرنىڭ كېيىنكى يېرىمىدا رۇسىيە «جۇڭگو - رۇسىيە غەربىي شىمال چېگرىنى ئۆلچەپ ئايرىش توختام-نامىسى» ۋە «جۇڭگو - رۇسىيە ئىلى شەرتنامىسى» نى ماقۇللاپ بۆلۈپ ئىگىلىۋالغان زېمىن ئاساسەن ئىلىنىڭ غەربىنى ئۆز ئىچىگە ئالىدۇ، ھازىر بۇ جايلار قازاقىستان تەۋەلىكىدە. ئىلىنىڭ شەرقىي تەرىپى ئا-ساسلىقى چيەنلۇڭنىڭ 26 - يىلى (1761 - يىلى)دىن 44 - يىلىنىڭ ئالدى - كەينىدە بەرپا بولغان ھەم ئىلىدىكى توققۇز شەھەر دەپ ئاتالغان شەھەرلەردۇر.

دېخۇا شەھىرى شەھەر ۋە يەر نامى. چىڭ سۇلالىسى چيەنلۇڭنىڭ 25- يىلى (1760- يىلى) ئۈرۈمچىنى تەسىس قىلىشقا پەرمان چۈشكەن؛ 28 - يىلى قۇرۇلۇش تامام بولۇپ نامى دېخۇا دەپ ئاتالغان. 37- يىلى شەھەر قەلئەسىنىڭ غەربىدە گۇڭنىڭ قەلئەسى ياسالغان بولۇپ، لومەنچىڭ دەپ ئاتالغان، ئۈرۈمچىدە تۇرۇشلۇق باش قوماندان (باش بۇغ) ۋە مانجۇ ئەسكەرلىرى تۇرغان. دېخۇا قەلئەسىدە بولسا ئەسكەرلەر تۇرغان، شۇڭا خەنچىڭ دەپ ئاتالغان. 38 - يىلى دېخۇا شەھىرى ئۆلكە بولۇپ تەسىس قىلىنىپ، يۇقىرىدا گەنسۇ ئۆلكىسىگە، تۆۋەندە دېخۇا ئايمىقىغا بىۋاسىتە قارىغان. گۇاڭشۇنىڭ 38- يىلى (1882- يىلى) ئۇ-رۇمچى ناھىيىسى قىلىپ ئۆزگەرتىلگەن، 10 - يىلى شىنجاڭ ئۆلكىسى قۇرۇلغاندا ئۆلكە تەرىپىدىن باشقۇرۇلغان، باش مۇپەتتىش تۇرۇشلۇق جاي بولغان. شۇ يىلى خەنچىڭنى شەرقىي شىمالغا كېڭەيتىپ يېڭى مانجۇ بازىرى بەرپا قىلىنغان. 12 - يىلى دېخۇا مەھكىمىسى قىلىپ ئۆزگەرتىلىپ، ئوتتۇرىدىكى بەزى قەلئە تاملەرى ئېلىپ تاشلىنىپ بازارلار بىرلەشتۈرۈۋېتىلگەن. 1913 - يىلى دېخۇا ۋىلايىتىنى ئەمەلدىن قالدۇرۇپ، مەھكىمىگە قاراشلىق ناھىيىلا قالدۇرۇلغان. 1930 - يىلى ۋىلايەت ئەمەلدىن قېلىپ رايونغا ئۆزگەرتىلگەن بولۇپ، دېخۇا مەمۇرىي رايونى دەپ ئاتالغان. 1943 - يىلى مەمۇرىي رايون مەخسۇس رايونغا ئۆزگەرتىلگەن. 1945 - يىلى دېخۇا شەھىرى ئەمەلدىن قال-

كىستىنى دېگەن ئاتالغۇنى ئىجاد قىلغان. بۇ ئىككى ئاتالغۇنىڭ مەزمۇنى ئوخشاش. كېيىن ئاساسەن پۈتۈن شىنجاڭ تەۋەلىكىنى كۆرسەتكەن. 1933 - يىلى قىشتا ساپىت داموللا قەشقەردە قالمايىقان بىلجىرلاپ، «شەرقىي تۈركىستان ئىسلام جۇمھۇرىيىتى» نى ئويدۇرۇپ چىقتى. بۇ نام بۆلگۈنچىلىك قىلىشتا پايدىلىنىدىغان شوئار بولۇپ قالدى.

غۇلجا يەر نامى. ئورنى ئىلى دەرياسىنىڭ شىمالىدا. ئالتۇن قۇبىلىق ئىبادەتخانا دەپمۇ ئاتىلىدۇ. چىڭ سۇلالىسى يۇڭجېڭنىڭ 5- يىلى (1712- يىلى) جۇڭغارلار بۇ ئىبادەتخانىنى ياسىغان، گەرچە ھازىر بۇ ئىبادەتخانا مەۋجۇت بولمىسىمۇ، لېكىن ئۇنىڭ نامى ساقلىنىپ قالغان. چيەنلۇڭنىڭ 26 - يىلى (1761 - يىلى) جۇڭغارلار دەۋرىدىكىگە ئوخشاش جەنۇبىي شىنجاڭدىن ئۇيغۇر دېھقانلىرىنى يۆتكەپ كېلىپ بوز يەر ئۆزلەشتۈرۈشكە سالغان، جەنۇبىي شىنجاڭدىن كەلگەنلەر ئىلىدا مۇسۇلمانلار مەھەللىسىنى قۇرغان، 26 - يىلى غۇلجا شەھىرى قۇرۇلۇپ ھاكىمىگە كۆچۈپ كېلىپ ئۇيغۇر دېھقانلىرىنى باشقۇرغان، بۇ جاي ئىلىدىكى توققۇز شەھەرنىڭ بىرى بولغان. تۇڭجىنىڭ 10 - يىلى (1871 - يىلى) چاررۇسىيە قوشۇنلىرى بېسىپ كىرگەندىن كېيىن ئۇنىڭ ئەتراپىغا ئىمارەت سېلىپ، چاررۇسىيە ئەمەلدارلىرى ۋە ئىشغالىيەتچى قوشۇن تۇرغان. گۇاڭشۇنىڭ 8 - يىلى (1882 - يىلى) ئىلى قايتۇرۇۋېلىنغاندىن كېيىن، 14 - يىلى غۇلجا قورغاس ناھىيىسى تەسىس قىلىنغان بولۇپ، ئىلى مەھكىمىسىگە قارايدىغان بولغان، ئىلى - چۆچەك ۋىلايىتىنىڭ مەمۇرىي خادىملىرىنىڭ تۇرۇشلۇق جايى بولغان. 1913 - يىلى غۇلجا ناھىيىسى قىلىپ ئۆزگەرتىلگەن، بۈگۈنكى غۇلجا شەھىرىدۇر.

ئىلى يەر نامى. چىڭ دەۋرىدىكى «ئىلى» دەپ-گەن نامىنىڭ كەڭ ۋە تار مەنىلىرى بار: (1) كەڭ مەنىدىن ئېيتقاندا ئۇ پۈتۈن شىنجاڭنى كۆرسىتىدۇ. چىڭ سۇلالىسى شىنجاڭنى بىرلىككە كەلتۈرگەندىن كېيىنكى دەسلەپكى يىللاردا كۆپرەك مۇشۇ نام قوللىنىلغان، چۈنكى ئەڭ ئالىي ھەربىي، مەمۇرىي ئەمەلدارلار تۇرۇشلۇق جاي ئىلى جاڭجۇن مەھكىمىسى مۇشۇ جايدا تۇرغانلىقى ئۈچۈن شۇنداق ئاتالغان. (2) تار مەنىدىن ئېيتقاندا ئىلى رايونىنى، يەنى قورغاس دەريا-سىنى پاسىل قىلىپ تۇرۇپ ئۇنىڭ غەرب ۋە شەرق تەرەپلىرىنى كۆرسىتىدۇ. جياچىڭ يىللىرى

دۇرۇلغان. 1954 - يىلى ئۈرۈمچى شەھىرى دەپ ئۆزگەرتىلگەن.

لى گۇاڭلى (؟ ~ مىلادىيىدىن بۇرۇنقى 89 - يىلى) غەربىي خەن سۇلالىسىنىڭ سانغۇنى. غەربىي خەتنىڭ دەسلەپكى يىللىرى فەرغانە (بۈگۈنكى ئۆزبېكىستان جۇمھۇرىيىتىنىڭ فەرغانە) ھۇنلارنىڭ شاپائىتىگە ئېرىشىپ خەن سۇلالىسى بىلەن دۈشمەنلەشكەن. تەيجۇنىڭ تۇنجى يىلى (مىلادىيىدىن بۇرۇنقى 104 - يىلى) 8- ئايدا خەن سۇلالىسى چېلىڭنى نۇرغۇن ئالتۇن ھەم ئالتۇن ئات ئېلىپ فەرغانىگە ئەلچى بولۇپ بېرىپ دۆلدۈل ئېلىپ كېلىشكە ئەۋەتكەن. فەرغانە پادىشاھى رەت قىلغان ھەمدە شەرقتىكى ئۆز كەنتىنىڭ بېگىگە چېلىڭنى ئۆلتۈرۈپ، مال - مۈلكىنى بۇلاشقا پەرمان چۈشۈرۈپ، شەرق بىلەن غەربنىڭ ئالاقىسىنى ئۈزۈپ تاشلىغان. پادىشاھ ۋۇدى لى گۇاڭلىنى سۈتۈر - شىنا سانغۇن قىلىپ تەيىنلەپ فەرغانىگە ئەسكەر تارقاتشقا پەرمان چۈشۈرگەن. چوڭ قوشۇن غەربكە يۈرۈش قىلىپ لوپنۇر كۆلىدىن ئۆتكەندە يول بويىدىكى كىچىك بەگلىكلەر شەھەرنى چىڭ ساقلاپ ئوزۇق - تۈلۈك بېرىشنى رەت قىلغان. ئۆز كەنتىگە كەلگىچە ئاران نەچچە مىڭچە ئەسكىرى قالغاچقا ھەم ئاچلىقتىن ماجالدىن كەتكەچكە شەھەرگە ھۇجۇم قىلىپ مەغلۇپ بولۇپ كۆپ تالاپەت تارتقان. ئىككىنچى يىلى كۈزدە گۇاڭلى ئەسكەرلىرىنى قايتۇرۇپ كېتىپ خاندىن ياردەمگە ئەسكەر تەلەپ قىلغان. پادىشاھ ۋۇدى قاتقوۋۇققا ئەسكەر ئەۋەتىپ، چېكىنىپ قوۋۇقتىن كىرىشكە پېتىنغان ئەسكەرلەرنىڭ كالىسىنى ئېلىشقا پەرمان چۈشۈرگەن. بۇ چاغدا ئوردا ئەھلى قوشۇن توپلاپ ھۇنلارغا جازا يۈرۈش قىلىشنى تەلەپ قىلغان. پادىشاھ ۋۇدى فەرغانىدە كىچىك ئەللەرنى يېڭەلمىسە تۇخاردەك چوڭ ئەللەر خەن سۇلالىسىنى مەنسىتمەيدۇ، دەپ قارىغان. تەيجۇنىڭ 3- يىلى 50 سەركەردىلىك 60 مىڭ كىشىلىك قوشۇن تەشكىللەپ، لى گۇاڭلىنى باش سانغۇن قىلىپ فەرغانىگە جازا يۈرۈشى قىلىشقا پەرمان چۈشۈرگەن. خەن قوشۇنلىرى تولىمۇ ھەيۋەتلىك ھالدا تارماق لىنىيىلەرگە بۆلۈنۈپ فەرغانىگە قاراپ يول ئالغان. بارلىق كىچىك بەگلىكلەرمۇ ئالدىغا چىقىپ قارشى ئېلىش ۋە ئوزۇق - تۈلۈكلەر بىلەن تەمىنلەشتىن باش تارتالمىغان. قىشتا خەن قوشۇنلىرى فەرغانىگە كىرىپ كەن. لى گۇاڭلىنىڭ 30 مىڭ كىشىلىك قوشۇنى ئۇلا رنىڭ كاسان شەھىرى (بۈگۈنكى ئۆزبېكىستاننىڭ قازان دېگەن يېرىدە) نى قورشاۋغا ئېلىپ، ئون نەچچە

كۈنلۈك تىرىكشىش ئارقىلىق خەن سۇلالىسى قوشۇنلىرى تاشقى شەھەرنى ئىگىلىگەن. فەرغانە مۆتىۋەرلىرى خانىنى ئۆلتۈرۈپ خەن سۇلالىسىگە تەسلىم بولغان؛ ياخشى ئارغىماقلارنى خەن قوشۇنلىرىنىڭ تاللىۋېلىشىغا پەرمان چىقارغان. لى گۇاڭلى ياخشى ئاتلاردىن بىر نەچچە ئوننى ۋە ئوتتۇراھال ئاتلاردىن ئۈچ مىڭدىن ئوشۇقراقىنى تاللىۋېلىپ، فەرغانە ئېسىللىرىدىن ئىلگىرى خەن ئەلچىلىرىگە قىزغىن مۇئامىلە قىلغان مەسايىنى خان قىلىپ تىكلەپ، زەپەر قۇچۇپ قايتقان. بۇ ئىشتىن كېيىن غەربىي يۇرتتىكى ھەرقايسى بەگلىكلەر ئىلگىرىگە ھەيۋىسى يوقىلىپ، كىچىك ئەللەر فەرغانىنىڭ يېڭىلىگىنىدىن خەۋەر تېپىپ شاھزادىلىرىنى خەن قوشۇنلىرىغا قوشۇپ ئوردىدا مۇلازىملىق قىلىشقا ئەۋەتكەن ياكى ئولپان تاپشۇرۇشقا ئەلچى ئەۋەتكەن. شۇنىڭ بىلەن، خەن سۇلالىسىنىڭ غەربىي يۇرتنى بىرلىككە كەلتۈرۈشىگە شارائىت ھازىرلانغان. تەيجۇنىڭ 4 - يىلى لى گۇاڭلىغا خەيشى بېگىلىكى ئوتۇننى بېرىلگەن. جېڭخېننىڭ 3 - يىلى (مىلادىيىدىن بۇرۇنقى 90 - يىلى) لى گۇاڭلى ئەسكەر باشلاپ ۋۇيۈەن ۋىلايىتىدىن چىقىپ ھۇنلارغا ھۇجۇم قىلىپ مەغلۇپ بولۇپ ئەسىرگە چۈشكەن. 4 - يىلى ھۇن تەڭرىقۇتنىڭ ئانىسى كېسەل بولۇپ قالغاچقا، باخشىلارنىڭ گېپىگە ئىشىنىپ لى گۇاڭلىنى ئۆلتۈرۈپ نەزىر قىلغان.

مەرگەن جايمىر غەربىي خەن دەۋرىدىكى ئۇيغۇرلارنىڭ كۆنپىگى. توغۇلۇپ ۋاپات بولغان ۋاقتى ئېنىق ئەمەس. ئۇنىڭ دادىسى ناندۇ بېيى ئۇيسۇن قوۋملىرىغا باشچىلىق قىلىپ، دۇنخۇاڭ بىلەن چىيەن شەن تاغلىرى ئارىسىدا كۆچمەن چارۋىچىلىق قىلغان، ياۋچىلار تەرىپىدىن ئۆلتۈرۈلگەن. كۆپ قىسىم ئاھالىسى ھۇنلار تەرىپىگە قېچىپ كەتكەن. ئېغىر كۈنلەردە ھۇن تەڭرىقۇتى ئۇلارنىڭ ھالىدىن خەۋەر ئالغان. ئاھالىسى كۆپىيىپ قۇدرەت تاپقاندا، ھۇن تەڭرىقۇتى غەربكە يۈرۈش قىلىپ ئىلى دەريا بويلىرىدىكى ياۋچىلارغا ھۇجۇم قىلىپ، ئۇلارنىڭ چارۋىچىلىق رايونلىرىنى ئىگىلىۋالغان. كۈچى پەيدىنپەي زورىيىپ ئەسكىرى نەچچە ئون مىڭغا يەتكەندە ھۇنلارغا ئىتائەت قىلىشتىن باش تارتقان. جالڭ چىيەن ئۇيسۇنلارغا ئەلچىلىككە بارغاندا دۆلەت ئۈچكە بۆلۈنگەن: جايمىر ئون نەچچە مىڭ ئاتلىق قوشۇنغا رەھبەرلىك قىلغان، ئىككىنچى ئوغلى تايرو، ئۆگەي نەۋرىسى كۈنشىبەكلارنىڭ ھەرقايسىسى نەچچە ئون مىڭ قوشۇنغا رەھبەرلىك قىلىۋاتقانىدى. جالڭ چىيەن خەن سۇلالىسى بىلەن ئىتتىپاق بولۇپ ئورتاق

خەن سۇلالىسى شياڭ پۇ مەلىكىسىنى يىراققا ياتلىق قىلماقچى بولۇپ دۇنخۇاڭغا كەلگەندە، ئۆڭكۈبەگىنىڭ كېسەل بولۇپ يېتىپ قالغانلىقىنى، خانلىق تەختىنى ھۇنلار تەرەپدارى نىبەكنىڭ تارتىۋالغانلىقىنى ئاڭلاپ مەلىكىنى قايتۇرۇپ كەتكەن، توي ئىشىمۇ ئاندىن بې-سىققان.

جېڭ جى (؟ ~ مىلادىيىدىن بۇرۇنقى 49 - يىلى) غەربىي خەن دەۋرىدە تۇنجى قېتىم غەربىي يۇرت-نىڭ تۇتۇقىدىكى بولغان. خۇيچىلىق (بۈگۈنكى جېج-ياڭنىڭ شاۋشىڭ دېگەن يېرى). ئەسكەر بولۇپ قو-شۇنغا ئەگىشىپ غەربىي يۇرتقا نەچچە قېتىم كەلگەن. پادىشاھ شۈەندىنىڭ زامانىدا يانداش بەگ بولۇپ لوپنۇر (بۈگۈنكى كورلا) دا ئەسكەر تۇرغۇزۇپ بوزيەر ئاچقان. غەربىي يۇرتتىكى ھەرقايسى بەگلىكلەر قاغقىل (بۈگۈن-كى تۇرپان) غا ھۇجۇم قىلىپ تۆھپە ياراتقاچقا ئەس-لەشكەرلىككە ئۆستۈرۈلۈپ، پىشاماننىڭ غەربىدىكى جەنۇبىي يولىنى قوغدىغان. شېنجۇنىڭ 2 - يىلى (مىلا-دىيىدىن بۇرۇنقى 60 - يىلى) ھۇن باتىقانى يېلىگە شائىداد تەڭرىقۇت 40 مىڭدەك ئەسكىرى بىلەن خەن سۇلالىسىگە ئەل بولغان. لوپنۇر، كۈسەن (بۈگۈنكى كۇچا) قاتارلىق ئەللەردىن 50 مىڭدەك ئادەمنى ئۇلارنى كۈتۈۋېلىشقا بۇيرۇغان. جەنۇبىي يولىنى قوغداش بىلەن بىرگە قاغقىللارنىڭ غەربىي شىمالىي يولىنىمۇ قوغدى-غاچقا، قەدىمدە قورۇقچىبەگ دەپ ئاتالغان. شۇ يىلى خەن سۇلالىسى غەربىي يۇرت قورۇقچىبەگ مەھكىمى-سىنى ئۇرۇپ (بۈگۈنكى بۈگۈر ناھىيىسىنىڭ چېدىر يېزىسى) قا تەسىس قىلىپ، غەربىي يۇرت تۇتۇق ھىرا-ۋۇل تۇرغۇزغان. خەن سۇلالىسى جاڭ چيەننىڭ ئورنىغا جېڭ جىنى قويۇشقا يارلىق چىقارغان. ئۇ غەربىي يۇرت-نىڭ ئەمىنلىكى ئۈچۈن كۆپ تۆھپىلەرنى قوشقان. ئۆلگەندىن كېيىن مياۋ بەگ دەپ ئاتالغان.

قىزىل خان غەربىي خەن سۇلالىسى دەۋرىدىكى كۈسەن (بۈگۈنكى كۇچا) ئەللىنىڭ خانى. تۇغۇلۇپ ئۆل-گەن ۋاقتى ئېنىق ئەمەس. يۈەنكاڭنىڭ تۇنجى يىلى (مىلادىيىدىن بۇرۇنقى 65 - يىلى) ئايالى دىشى يەنە خەن مەلىكىسى جېيۇ بىلەن چاڭئەن (بۈگۈنكى شەنشۇ-نىڭ شىئەن) گە بېرىپ خاننىڭ ھۇزۇرىدا بولغان. خەن سۇلالىسى ئۇلارنى تارتۇقلاپ خانىمىنى خانىش دەپ ئاتىغان. يەنە ھارۋىكەش، تۇغ - ئەلەم كۆتۈرىدىغانلار، دۇنباچىلاردىن بولۇپ ئون نەچچە ئادەمنى ئۇلارغا ھەم-راھ قىلغان ۋە شايبى - دۇردۇن، ئۈنچە - مەرۋايىت

ھۇنلارغا قارشى تۇرۇشنى ئېيتقان. جايمىر ياشىنىپ قالغان، ئۇنىڭ ئۈستىگە دۆلەتكە مۇتلەق ھاكىمىيەت يۈرگۈزۈلمىگەچكە، جاڭ چيەننى ئەلچىگە قوشۇپ ئۆز-تىپ قويۇپ، نەچچە ئون ئات سوۋغا قىلىپ رەھمىتىنى بىلدۈرگەن. يۇنىڭنىڭ ئوتتۇرىلىرى پادىشاھ ۋۇدى جياڭدۇ بېگىنىڭ قىزى شىجۇن مەلىكىنى ئەمرىگە ئې-لىپ بىرىنچى خانىش قىلغان؛ ھۇن قىزىنى ئىككىنچى خانىش قىلغان.

فېڭ لياۋ جېيۇ مەلىكىنىڭ دەيدىكى. تۇغۇلۇپ ئۆلگەن ۋاقتى ئېنىق ئەمەس. خەن ۋۇدى تەيجۇنىڭ دەسلەپكى يىللىرى (مىلادىيىدىن بۇرۇنقى 104 - يىلى-دىن مىلادىيىدىن بۇرۇنقى 101 - يىلىغىچە) غەربىي خەن دەۋرىدىكى چۇ پادىشاھى لىۋ ۋۇنىڭ نەۋرىسى جېيۇ مەلىكىنى يىراقتىكى ئۇيسۇنلارغا ياتلىق قىلغان. فېڭ لياۋ ۋۇنىڭ بىلەن بىرگە بارغان، كېيىن ئۇيسۇنلارنىڭ سول قانات سەركەردىسىگە خوتۇن بولغان. خەن سۇلا-لىسىنىڭ مەلىكە ئەلچىسى سۈپىتىدە ئەتراپتىكى ھەرقاي-سى ئەللەرگە سوۋغا - سالاملارنى ئاپارغان. ھەرقايسى ئەللەرمۇ ئۇنى ھۆرمەتلەپ ئىززىتىنى قىلىشىپ فېڭ خېنىم دەپ ئاتاشقان. پادىشاھ شۈەندىنىڭ زامانىدا يەنە ئۇيسۇن ئەلىگە ئەلچى بولۇپ بارغان. جېيۇ مەلىكىنىڭ ئوغۇللىرى يانغۇنبەگىنى يۈيۈك كۈنبېگى، ئۇجۇتتى كى-چىڭ كۈنبېگى قىلىپ تىكلەپ، ھەرقايسىغا ئالاھىدە ئىلتىپات قىلغان. يانغۇنبەگ ئۆلگەندىن كېيىن ئۈچىن-چى قېتىم ئۇيسۇن دىيارىغا ئەلچى بولۇپ بېرىپ، يان-غۇنبەگىنىڭ ئەۋلادلىرىنىڭ نىجاتلىق تېپىشىغا ھەمدەمدە بولغان.

ئۆڭكۈبەگى (ئونغۇمى) غەربىي خەن دەۋرىدىكى ئۇيسۇن ئەللىنىڭ كۈنبېگى (كۈن خانىسى بىلدۈرىدۇ) كۈنشىبەگىنىڭ ئۆگەي دادىسى تايروۋ. تۇغۇلۇپ ۋاپات بولغان ۋاقتى ئېنىق ئەمەس. كۈنشىبەگ ئۆلگەندىن كېيىن، كۈنبېگى بولۇپ تەختكە چىقىپ، ئۆزىنى چوڭ-خان دەپ ئاتىغان. جېيۇ مەلىكىنى ئەمرىگە ئېلىپ، ئۇنىڭدىن ئۈچ ئوغۇل، ئىككى قىز پەرزەنتلىك بولغان. چوڭ ئوغلى يانغۇنبەگ، ئىككىنچى ئوغلى ۋاننان ساكا. راتۇلىنىڭ خانى، ئۈچىنچى ئوغلى دالى سول قانات قو-شۇننىڭ سانغۇنى بولغان، چوڭ قىزى دىشى كۈسەن خانى قىزىل خانغا ياتلىق بولغان، كىچىك قىزى سۇ-گۇاڭ نوخۇراۋ بەگكە ياتلىق بولغان. بېنىشنىڭ 2 - يىلى (مىلادىيىدىن بۇرۇنقى 72 - يىلى) ئوغلى يانغۇن-بەگ خەن سۇلالىسىنىڭ مەلىكىسىنى ئەمرىگە ئالغان.

قاتارلىق قىسمەت باھالىق بۇيۇملارنى سوۋغا قىلىپ ئۇلارنى بىر يىل كۈتكەن. ئۇلار كۈمەنگە قايتقاندىن كېيىن ئوردا خانلىرىغا مۇھاپىزەتچىلەرنى قويۇپ، ئوردىدىن كىرىپ چىققاندا دۇمباق چېلىپ خەن سۇلالىسىنىڭ يوسۇنلىرىچە يۈرۈشىدىغان بولغان. كېيىن نەچچە رەت چاڭئەنگە بېرىپ خاننى تاۋاپ قىلغان. ئۇنىڭ ئوغلى چىڭدې ئۆزىنى خەن سۇلالىسىنىڭ نەۋرىسىمەن دەپ ئاتاىپ، قويۇق بېرىش - كېلىش قىلىپ، خەن سۇلالىسىنىڭ تەرەپدارلىرىدىن بولۇپ يېتىشكەن.

فۇ جېزى (؟) ~ مىلادىدىن بۇرۇنقى 65 - يىلى) غەربىي خەن سۇلالىسىنىڭ ئوردا ئەمەلدارى. شىمالىي يىچۈلىق (گەنسۇدىكى چىڭياڭنىڭ غەربىي شىمالىدا) - يۈەنقىڭ يىللىرى (مىلادىدىن بۇرۇنقى 75 - يىلى ~ مىلادىدىن بۇرۇنقى 80 - يىلى) دا، تۇلپار سېتىۋېلىش ئۈچۈن فەرغانە (بۈگۈنكى ئۆزبېكىستان جۇمھۇرىيىتىنىڭ فەرغانە) گە بارغان، يارلىق بىلەن كىروران (بۈگۈنكى لىۋنۇرنىڭ غەربىي شىمالى)، كۈسەن قاتارلىق ئەللەرگە بېرىپ، ئىككى ئەلنىڭ خانىنىڭ خەن سۇلالىسىنىڭ ئەلچىلىرىنى ئۆلۈتۈرگەن، ھۇن ئەلچىلىرىنى ئۆز چېگرىسىدىن ئۆتكۈزگەن جىنايەتلىرىنى ئەيىبلەنگەن، ئىككى ئەلنىڭ خانى ئۆزلىرىنىڭ ئەيىبلىرىنى بوينىغا ئالغان. جېزى فەرغانىدىن كۈسەنگە قايتىپ، ھۇنلارنىڭ ئۇيسۇندىكى ئەلچىسى بىلەن كۆرۈشۈپ قايتقاندىن كېيىن، ئۇنىڭغا كەپتا ۋۇللۇق ئۇنۋانىنى بېرىپ نازارەت قىلغان. كېيىن چوڭ سانغۇن خو گۇاڭنىڭ قوللىشىدا شىسۈي بىلەن ئالتۇن - تىللارنى ئېلىپ باشقا ئەللەرنى ئارتۇقلاشقا بارغان. بۇ چاغدا كىروراننىڭ خانى ئايغۇيلىۋى ھۇنلار بىلەن تىل بىرىكتۈرۈپ خەن ئەلچىلىرىنى بۆلگەن، ئارساك (بۈگۈنكى ئىران) ۋە فەرغانە قاتارلىق ئەللەرنىڭ خەن ئوردىسىغا ئېلىپ ماڭغان سوۋغا - سالاملىرى بۇلغان. جېزى كىروراندا سۈيقەست بىلەن ئۆلتۈرۈلگەن. كېيىن ھەققانىيەتچى بەگ دەپ ئاتالغان.

چاڭ خۇي (؟) ~ مىلادىدىن بۇرۇنقى 46 - يىلى) غەربىي يۇرتقا ئالتە قېتىم ئەلچى بولۇپ بارغان غەربىي خەن سۇلالىسىنىڭ سانغۇنى. شەنشىنىڭ تەييۈەن دېگەن يېرىدىن. كىچىك چاغلىرىدا نامراتلىق دەردىدىن چوڭ بولغاندا چوڭراق ئىشلارنى قىلىشنى كۆڭلىگە پۈككەن. پادىشاھ خەن ۋۇدى تەيەننىڭ تۈنجى يىلى (مىلادىدىن بۇرۇنقى 100 - يىلى) سوۋۇغا ئەگىشىپ غەربىي يۇرتقا ھۇنلار ئېلىگە ئەلچىلىككە كې-

لىپ ئون نەچچە يىل تۇتۇپ قېلىنغان. پادىشاھ جاۋدەنىڭ دەسلەپكى يىللىرى خەن سۇلالىسى بىلەن ھۇنلار قۇنداشقان. چاڭ خۇي قاتارلىقلار خەن ئەلچىلىرى بىلەن چاڭئەن (بۈگۈنكى شەنشىنىڭ شىئەن) گە قايتىپ كېتىش بەگى بولغان. بېنشىنىڭ 2 - يىلى (مىلادىدىن بۇرۇنقى 72 - يىلى) خەن سۇلالىسى لەشكەرلىرى بەش يولغا بۆلۈنۈپ ھۇنلارغا ھۇجۇم قىلغان. چاڭ خۇي تۇنجى قېتىم ئەلچى بولۇپ غەربىي يۇرتقا بارغان. ئۇ خەن ئەلچىلىرىنى ۋە ئۇيسۇن قوشۇنلىرىدىن 50 مىڭ كىشىنى باشلاپ خەن قوشۇنلىرىغا ھەمدەمدە بولۇپ، ھۇن قوشۇنىغا ھۇجۇم قىلىپ ئۇلارنىڭ ئوڭ تەرىپىدىن ئوردىغا تېگىش قىلغان، چوڭ غەلبىگە ئېرىشىپ چاڭئەننىڭ تۇتۇقېيىگە مەنسەپكە ئېرىشكەن. 4 - يىلى يەنە بىر قېتىم غەربىي يۇرتقا سەپەر قىلىپ خەن سۇلالىسىگە ۋاكالەتەن ئۇيسۇن ئاقسۆڭەكلىرىنى ۋە ھۇنغا قارشى ئۇرۇشتا تۆھپىسى بارلارنى ئارتۇقلاشقا بارغان. دىجې - نىڭ 2 - يىلى (مىلادىدىن بۇرۇنقى 68 - يىلى) ھۇنلار كۈچ توپلاپ قاققىل بەگلىكى (بۈگۈنكى تۈرپان) نى مۇھاسىرىگە ئالغان. چىڭ جى ۋە باشقا بوز يەر ئاچقۇچى ئەسكەرلەر شەھەردە قامىلىپ قالغان. چاڭ خۇي پەرىمان بويىچە چاڭئەن، جىۋچۈەندىكى ئاتلىق ئەسكەرلەرنى باشلاپ قورشاۋنى بۇزۇپ تاشلىغان. گەنلۇ - نىڭ تۇنجى يىلى (مىلادىدىن بۇرۇنقى 53 - يىلى) ئۇيسۇن ئېلىدە يەنە بىر قېتىم مالىسانچىلىق تۇغۇلغان. 70 ياشلارغا بېرىپ قالغان چاڭ خۇي يول ئازابىدىن قورقماي يەنە بىر قېتىم غەربىي يۇرتقا سەپەر قىلىپ، ئۇيسۇنلارنىڭ خانلىق ۋارىسى ھەققىدىكى ماجىرالارنى ئاقىلانلىك بىلەن بىر تەرەپ قىلىپ، بىر قېتىملىق قان تۆكۈلۈشنىڭ ئالدىنى ئالغان. گەنلۇنىڭ 3 - يىلى جىيۈ مەلىكىگە ھەمراھ بولۇپ چاڭئەنگە قايتقان.

فېڭ فېڭشى غەربىي خەن سۇلالىسىنىڭ ئوردا ئەمەلدارى. تۇغۇلۇپ ۋاپات بولغان ۋاقتى ئېنىق ئەمەس. تەخەللۇسى زىمىڭ. شاڭخاڭلۇ (بۈگۈنكى شەنشىنىڭ لۇچېڭ دېگەن يېرىنىڭ شەرقىي شىمالىدا) دېگەن يەردىن. پادىشاھ ۋۇدنىڭ ئاخىرقى يىللىرىدا كاتاۋۇللۇققا ئاللانغان. پادىشاھ جاۋدى زامانىدا ئەمەندەپ دەۋرىنىڭ مەدەنىيەتلىرىنى ۋە ھەربىي دەستۇرلارنى ئۆگەنگەن. تۇرشاۋۇل سانغۇن خەن زېڭ تەرىپىدىن زىندانىڭ دېگەن ئۇنۋانغا ئېرىشكەن. بېنشى دەۋرىدە ئەسكەرلىككە قاتنىشىپ ھۇنلارغا ھۇجۇم قىلغان. ئۇ رۇش ئاخىرلاشقاندىن كېيىن ئۇ يەنە نۆكەر بەگ بولغان. بۇ چاغلاردا خەن سۇلالىسى بىلەن غەربىي يۇرتتى-

نىڭ شياۋچيۈ (بۈگۈنكى سەندۇڭنىڭ جىنشياڭ) دەپ گەن يېرىدىن. يۈەندى زامانىدا غەربىي يۇرتنىڭ مۇئا. ۋىن چېرىكى بېگى بولغان. جىيەنجاۋنىڭ 3 - يىلى (مىلادىدىن بۇرۇنقى 36 - يىلى) غەربىي يۇرت قورۇقچىبېگى گەن يەنشۇگە چېرىكى ۋۇجى ھەمدە غەربىي يۇرتتىكى ھەرقايسى بەگلىكلەرنىڭ ئەسكەرلىرىنى ئەۋەتىپ سوغدىيانا (بۈگۈنكى ئۆزبېكىستان جۇمھۇرىيىتىنىڭ سەمەرقەنت) گە قېچىپ بېرىۋالغان ھۇنلارنىڭ قۇتقۇش تەڭرىقۇتغا ھۇجۇم قىلىشقا بەسلەپتە بەرگەن. گەن يەنشۇ ئارسالدى بولۇپ تېخى قارار قىلمىي بولالمىلا كېسەل بولۇپ قالغان. چېن تاڭ بولسا ئىككىلەنمەي ئەتراپىدىكى بەگلىكلەرنىڭ ئەسكەرلىرى ھەمدە قاغىلىدىكى چېرىكى ۋۇجىنىڭ بوز يەر ئۆزلەشتۈرۈۋاتقان لەشكەرلىرىدىن بولۇپ، 40 مىڭ كىشىلىك قوشۇننى باشلاپ ھۇنلارنىڭ قۇتقۇش تەڭرىقۇتغا ھۇجۇم قىلىپ، زەپەر قۇچۇپ قايتقان. ئوردا ئۇنىڭغا قوۋۇق ئىچى بېگىلىك مەنەسپىنى بەرگەن. چېن تاڭ كېيىن خىيانەتچىلىك قىلىپ ئەسكەرلەرنىڭ نېمىسۇس گە قول تىققان دەپ ئەيىبلەنگەن. كېيىن دۇنخۇاڭغا بارغان، كېسەل بىلەن چاڭئەن (بۈگۈنكى شەنشىنىڭ شىئەن) دە ئۆلۈپ كەتكەن. كېيىنكىلەر ئۇنى ھۇنلارنى يەڭگەن باتۇر بېگىم دەپ ئاتىغان.

كى ھەرقايسى ئەللەر دوستانە مۇناسىۋەتتە بولغان بولۇپ، خەن زېڭىنى باسقا بېگلىككە تەيىنلەپ ھەرقانگە يولغا سالغان، ئۇ ھەرقايسى ئەللەردە ئىززەتلىنىپ مېھمان بولغان. ئۇ مەسەن (بۈگۈنكى چاقىلىقنىڭ غەربىي شىمالى) شەھىرىگە كەلگەندە كاھىن بەگ ئۇنىڭغا ساكارا ئۆل ئېلى ۋە ئۇنىڭ ئەتراپىدىكى ئەللەر بىرلىشىپ خەن سۇلالىسىنىڭ ساكارا ئۆلىدا تۇرغۇزغان خانى ۋانناننى ۋە خەن سۇلالىسىنىڭ ئەلچىسى شى چۇڭگونى ئۆلتۈرگەنلىكىنى ئېيتقان. فېڭشى مۇشۇ مەۋەبتىن غەربىي يۇرتتىكى ئەللەرگە قوشۇن تارتىپ، ساكارا ئۆلىدا ھۇجۇم قىلىپ بۇ شەھەرنى ئالغان. ساكارا ئۆل تەسىلم بولغان. ئەتراپتىكى ئەللەرمۇ تىنىچىپ، ئۇنىڭ ھەيۋىسى غەربىي يۇرتقا تارقالغان. قايتقاندىن كېيىن كېڭەشچىبېگى، گۇرۇزىدار قاتارلىق مەنەسپلەرگە ئېرىشكەن. يۇڭگۇاڭنىڭ 2 - يىلى (مىلادىدىن بۇرۇنقى 42 - يىلى) لۇڭشىدىكى چىياڭلار توپىلاڭ قىلغاندا قوشۇن باشلاپ بېرىپ ئۇلار بىلەن مۇرەسسەلەشكەن. 3 - يىلى ئاستانگە قايتىپ سول قانات سانغۇنلۇققا تەيىنلەنگەن، كېڭەشچىبېگىلىكىمۇ تۇرمۇز بەرگەن. كېيىن قوۋۇق ئىچى بېگى بولۇپ، 500 تۆتۈننى باشقۇرغان. 60 جىڭ ئالتۇن بىلەن تارتۇقلانغان. كېسەل بىلەن ئۆلگەن.

دۈەن خۇيزۇڭ (مىلادىدىن بۇرۇنقى 79 - يىلى ~ مىلادىدىن بۇرۇنقى 5 - يىلى) سەككىز قېتىم غەربىي يۇرتقا بارغان، ئۈچ قېتىم خەن سۇلالىسىنىڭ غەربىي يۇرتتىكى قورۇقچىبېگ مەھكىمىسىنىڭ ئەمەلدارى بولغان. تەخەللۇسى زىسۇڭ. تېيەنشۇنىڭ شاڭگۇي (بۈگۈنكى گەنسۇنىڭ تېيەنشۇي) دېگەن يېرىدىن. جىڭنىڭ تۇنجى يىلى (مىلادىدىن بۇرۇنقى 33 - يىلى) غەربىي يۇرتقا تۇنجى قېتىم ئەلچىلىككە بېرىپ، غەربىي يۇرتنىڭ قورۇقچىبېگى، شىرمەت - چەۋەندازلار بېشى كېڭەشچىبېگى بولۇپ، غەربىي يۇرتتىكى ھەرقايسى بەگلىكلەرنىڭ چوڭقۇر ھۆرمەت ئېھتىراپىغا سازاۋەر بولغان. پادىشاھ چىڭدى جىيەنشۇنىڭ 3 - يىلى (مىلادىدىن بۇرۇنقى 30 - يىلى) قايتىپ كېلىپ پېيچۇن ئايمىقىنىڭ ۋالىيىسى بولغان. ياندىرۇقى يىلى ئۇيسۇن ئېلىنىڭ ۋەزىيىتى قالايمىقانلاشقاندا، يەنە بىر قېتىم پەرمان بىلەن غەربىي يۇرتقا ئەلچىلىككە بېرىپ، غەربىي يۇرتنىڭ قورۇقچىبېگى لىيەن باۋغا ياردەملىشىپ ئانرنى كىچىك كۈنئېگى قىلىپ تىكلەنگەن. قايتقاندىن كېيىن يامۇلنىڭ بېگى بولغان. خېنېڭنىڭ تۇنجى يىلى (مىلادىدىن بۇرۇنقى 28 - يىلى) ئىك.

گەن يەنشۇ (؟ ~ مىلادىدىن بۇرۇنقى 25 - يىلى) غەربىي خەن سۇلالىسىنىڭ غەربىي يۇرتتا تۇرۇشلۇق قورۇقچىبېگى. تەخەللۇسى جۇنكۇاڭ، بېيىدىنىڭ يۇجى (بۈگۈنكى گەنسۇنىڭ چىڭياڭ) دېگەن يېرىدىن. لياۋدۇڭدا ۋالىي بولۇپ، كېيىن ۋەزىيىتىدىن قالدۇرۇلغان. پادىشاھ يۈەندى دەۋرىدە ھارۋا ئاتلىق لەشكەرلەرنىڭ سانغۇنى شۇ جىياسۇن تەرىپىدىن كاتتاۋۇلۇققا قويۇلغان، كېيىن غەربىي يۇرتتا قورۇقچىبېگ بولغان. جىيەنجاۋنىڭ 3 - يىلى (مىلادىدىن بۇرۇنقى 36 - يىلى) مۇئاۋىن چېرىكى بېگى چېن تاڭ بىلەن غەربىي يۇرتتىكى ھەرقايسى ئەللەردىن 40 مىڭدەك ئەسكەرنى ئەۋەتىپ، شىمالىي ھۇنلارنىڭ قۇتقۇش تەڭرىقۇتغا ھۇجۇم قىلغان. دىيانەتلىك بەگ دەپ ئاتالغان. كېيىن چاڭشۇي چېرىكى بېگى، قوۋۇق چېرىكى چى بېگى، مۇھاپىزەتچى قوشۇن تۇتۇقچى قاتارلىق مەنەسپلەردە بولغان.

چېن تاڭ (؟ ~ مىلادىدىن بۇرۇنقى 6 - يىلى) غەربىي خەن سۇلالىسىنىڭ غەربىي يۇرتتىكى مۇئاۋىن چېرىكى بېگى. تەخەللۇسى زىگۇڭ. شەنياڭ.

كىنچى قېتىم غەربىي يۇرتنىڭ قورۇقچىبېگى بولۇپ تەيىنلەنگەندە، كىچىك كۈنەگىنىڭ تاغىسى رىئەبىنىڭ قورشاپ ھۇجۇم قىلىشىغا ئۇچرىغان. ئۇ دۇنخۇاڭدىكى قوشۇنلارنى يۆتكەپ كېلىپ مۇھاسىرىدىن قۇتۇلۇپ ۋە-زىيەتنى مۇقىملاشتۇرغان. 4 - يىلى ۋەزىيەت ئايرىلىپ ئوردىغا قايتقان. پادىشاھ چېڭدى ياڭسۇنىڭ 3 - يىلى (مىلادىيىدىن بۇرۇنقى 22 - يىلى) قورۇقچىبېگ خەن لىنىڭ مەنەسەپتە ئولتۇرۇش مۇددىتى توشۇپ قايتقاندا، غەربىي يۇرتتىكى ھەرقايسى ئەللەر ئوردىغا مەك-تۈپ سۈنۈپ دۈەن خۇيزۇڭنى قايتىدىن قورۇقچىبېگى مەنەسەپكە ئولتۇرغۇزۇشنى تەلەپ قىلغان. ئوردا بۇ تەلەپكە قوشۇلۇپ ئۇنى مەنەسەپكە تەيىنلىگەن. خۇڭجيا. نىڭ تۇنجى يىلى (مىلادىيىدىن بۇرۇنقى 20 - يىلى) مەنەسەپ مۇددىتى توشۇپ قايتىپ كېلىپ ئالتۇنبالىقنىڭ ۋالىيى بولغان. كېيىن كېسەل بولۇپ ۋەزىيەت ئۆتمەي كەن بولسىمۇ، تۆتىنچى قېتىم ئۇيغۇن ئېلىگە بارغان. خۇڭجيانىڭ 4 - يىلى، يۇڭشىنىڭ تۇنجى يىلى (مىلادىيىدىن بۇرۇنقى 16 - يىلى)، يۈەنيەننىڭ 2 - يىلى (مىلادىيىدىن بۇرۇنقى 11 - يىلى) جىيەنپىڭنىڭ تۇنجى يىلى (مىلادىيىدىن بۇرۇنقى 6 - يىلى) چوڭ كىچىك كۈنەبېگىلەرنىڭ ئوتتۇرىسىدا يۈز بېرىۋاتقان ھوقۇق تالاش-لىشىش ماجىراسىدىن كېلىپ چىققان ئۇزۇن قەست-لەش ۋە ئۇرۇشلارنى بىر تەرەپ قىلىشقا بارغان. ئۇنىڭ ھەل قىلىش تەدبىرلىرى بولسا قول سۇنسا يەك ئىچىدە بولۇش، چاۋنى چىتقا يايماسلىق، ۋەزىيەتنى ئوڭشاپ جەمئىيەتنىڭ ئەمىنلىكىنى ساقلاش بولۇپ، ئۇيغۇن ئوردا ئەھلىنىڭ قوللىشىغا سازاۋەر بولغان. كېيىن ئۇيغۇندا ئۆلگەن، غەربىي يۇرتتىكى ھەرقايسى ئەللەر ئۇنىڭ ئۆلۈمىگە قاتتىق قايغۇرغان.

ساكارا ئۇل خانى ئاتا - بالا يەنلەر يەن بولسا خەن دەۋرىدىكى ساكارا ئۇل خانلىقىنىڭ خانى. تۇغۇلۇپ ۋاپات بولغان ۋاقتى ئېنىق ئەمەس. غەربىي خەننىڭ يۈەندى دەۋرىدە ئوردىدا خاس مۇلازىم بولۇپ، ئۇزاق مۇددەت چاڭئەن (بۈگۈنكى شەنشىنىڭ شىئەن) دە تۇرغان. خانلىق تەختكە چىققاندىن كېيىن ئوتتۇرا تۈزلەڭلىككە ھەۋەس قىلىپ، خەن سۇلالىسىنىڭ قانۇن تۈزۈملىرىدىن پايدىلانغان. ئەۋلادلىرىغا خەن سۇلالىسىنىڭ شەپقىتىنى ئۇنتۇماسلىق ھەققىدە نەسەپ قىلغان، ئەۋلادتىن - ئەۋلاد خەن سۇلالىسى بىلەن ئىناق-ئىچىل ئۆتكەن. ۋاڭ ماڭ پاراكەندىچىلىك قىلغان مەزگىلدە، ھۇنلار غەربىي يۇرتنى قايتا ئىگىلىگەن. بۇ مەزگىل ساكارا ئۇلنىڭ قۇدرەتلىك مەزگىلى بولغاچقا،

ھۇنلارغا قارام بولۇشنى خالىماي، يەن ئەتراپتىكى ھەرقايسى بەگلىكلەردىن قوشۇن تەشكىللىپ ئۇزاق مۇددەتكىچە ھۇنلار بىلەن قارشىلاشقان. تىيەنپىڭنىڭ 5 - يىلى (18 - يىلى) ۋاپات بولغان، پادىشاھقا ساداقەتمەن خان دەپ ئاتالغان. ئوغلى كاكە تەختكە چىقىپ ھەرقايسى بەگلىكلەرنىڭ ئەسكەرلىرىگە باش بولۇپ، داۋاملىق ھۇنلارغا تاقابىل تۇرۇپ، خەن سۇلالىسىنىڭ غەربىي يۇرتتىكى قورۇقچىبېگىلىرىنى ۋە ئۇلارنىڭ بالى-چاقىلىرىدىن بولۇپ مىڭغا يېقىن ئائىلىنى قوغداپ كەلگەن. شەرقىي خەن سۇلالىسى جىيەنۋۇنىڭ 5 - يىلى (29 - يىلى) خېشى سانغۇنى دۇرۇڭ كاڭنى خەن سۇلالىسىگە سادىق خان، غەربىي يۇرتنىڭ چوڭ قورۇقچىبېگى دەپ ئاتالغان. غەربىي يۇرتتىكى ھەرقايسى ئەللەر ئۇنىڭغا قارام بولغان. 9 - يىلى ئۆلگەن، ئادالەتلىك خان دەپ ئاتالغان. ئۇنىڭ ئورنىغا ئۆكىسى شيەن خان بولغان. 14 - يىلى شيەن پىشامشان (بۈگۈنكى چاقىلىق ئەتراپى) خانى بىلەن ئولپان تاپشۇرۇشقا ئورۇندىغا ئەلچى ئەۋەتكەن. 17 - يىلى غەربىي يۇرت قورۇقچىبېگى قايتا تەسىس قىلىشنى تەلەپ قىلغان. شەرقىي خەن سۇلالىسى غەربىي يۇرت قورۇقچىبېگى مۇھۈرىنى ئۇلارغا تارتۇق قىلغان، كېيىن مۇھۈرىنى قايتۇرۇۋېلىپ خەن سۇلالىسىنىڭ بۈيۈك سانغۇنى دېگەن مۇھۈرگە ئۆزگەرتىپ بەرگەن. شيەن كۆڭلىدە غۇم ساقلاپ، يەنىلا بۈيۈك قورۇقچىبېگ بولۇپ يۈرۈۋەرگەن. 21 - يىلى پىشامشان، كىنگىت، ئالدى قۇس قاتارلىق 18 بەگلىك بىرلىشىپ غەربىي يۇرت قورۇقچىبېگىنى قايتا تۇرغۇزۇشنى تەلەپ قىلغان. ياندۇرقى يىلى شيەن خەن سۇلالىسىنىڭ قورۇقچىبېگىنىڭ كەلمەيدىغانلىقىنى بىلىپ قېلىپ پىشامشان، كۈسەن، فەرغانە، ئۇدۇن قاتارلىق ئەللەرگە ھۇجۇم قىلغان. شيەننىڭ زوراۋانلىقى ھەرقايسى ئەللەرنىڭ نارازىلىقىنى قوزغىغان. يۇڭپىڭنىڭ 4 - يىلى (61 - يىلى) ئۇدۇن خانى گۇاڭدې ھەرقايسى ئەللەرنى ساكارا ئۇلغا ھۇجۇم قىلىشقا قوزغاپ شيەننى ئۆلتۈرگەن.

لى شۇن شەرقىي خەن سۇلالىسىنىڭ غەربىي يۇرتتىكى چېرىكچىسى. تۇغۇلۇپ ئۆلگەن ۋاقتى ئېنىق ئەمەس. تەخەللۇسى شۇيىڭ. ئەندىڭنىڭ لىنى (بۈگۈنكى گەنسۇنىڭ جېنيۇەن ناھىيىسىنىڭ جەنۇبى) دەپ كەن يېرىدىن. كىچىك چاغلىرىدا خەن نەزمىلىرىنى ئۆگىنىپ نەچچە يۈز تالىپلارغا ساۋاق بەرگەن. كېيىن ياساۋۇل تەپتىش بېگى ۋە يۇجۇ ئايسىقنىڭ تەمتەك بېگى بولۇپ، شىمالىي دىلارنى ئەمىن تاپقۇرغان. كۆر-

گەن تاغ - دەريالار، ئېتىز - بىنەملەر ھەققىدە مەلۇماتلارنى توپلاپ نەچچە يۈز جىلدلىق خەرىتىلىك تەزكىرە تۈزۈپ چىقىپ خانغا يوللىغان. پادىشاھ مىنگونىڭ جىياي دەۋرىدە گۈنجۈ ئايمىقىنىڭ ئايماق بېگى بولغان، كېيىن جايىغا يۆتكىلىپ ۋالىي بولغان، ئىناۋىتى ئېشىپ نامى چىقىشقا باشلىغان. بۈيۈك سانغۇن دۈشيەن ۋۇۋېيدا بىنەم ئاچقاندا، لى شۈن ئاۋامنىڭ دىتىغا ياقماي، دۈشيەن ئۇنىڭ مەنسىپىنى ئېلىۋەتكەن. مەنسىپى ئېلىۋەتكەندىن كېيىن غەربىي يۇرتقا يانداش چېرىكچى قىلىپ ئەۋەتىلگەن. غەربىي يۇرتتىكى ھەر قايسى ئەللەرنىڭ خاس مۇلازىملىرى ۋە غۇز سودىگەرلىرى لى شۇنگە قۇل - چاكار، فەرغانە ئېتى، ئالتۇن - يامبۇ، ئىپار سوۋغا قىلغان بولسىمۇ، ھېچنەمگە ئېرىشەلمىگەن. كېيىن ۋۇۋېيغا يۆتكىلىپ ۋالىي بولغان. كېيىن مەنسىپىدىن قالدۇرۇلۇپ يۇرتقا قايتىپ تىرىكچىلىك قىلىپ، ئۆزىنىڭ ھالىدىن ئۆزى خەۋەر ئالغان. خۇيشىدىكى چاغلار توپىلاڭ قىلغاندا ئۇنى تىنچىتىشقا قاتناشقان. چاغلار ئارىسىدا ھەيۋىسى ئېشىپ شۆھرەت قازانغان. قايتىپ كەلگەندىن كېيىن 90 يېشىدا ئۆلگەن.

بەن چاۋ (مىلادىيە 32 ~ 102) شەرقىي خەن سۇلالىسىنىڭ غەربىي يۇرتتىكى قورۇقچىبېگى. تەخەل - لۇسى جۇڭشېڭ. پۇيىڭنىڭ ئەلنىڭ (ھازىرقى شىيەن شىدىكى شەنياڭنىڭ شەرقىي شىمالى) دېگەن يېرىدىن. دادىسى بەن بياۋ، ئاكاىسى بەن گۇ، سىڭلىسى بەن چاۋلار خەن دەۋرىدىكى داڭلىق زاتلار ئىدى. يۇڭپىڭنىڭ 5 - يىلى (مىلادىيە 62 - يىلى) ئاكاىسى بەن لويانغا بېرىپ ۋەسىقىلەرنى كۆچۈرۈش بىلەن تىرىكچىلىك قىلغان. كېيىن لەنتەينىڭ دورغىسى بولغان، ئىش چىقىرىپ قويۇپ مەنسىپتىن قالدۇرۇلغان. يۇڭپىڭنىڭ 16 - يىلى ھارۋىلىقلار تۇتۇقى دۈگۈنىڭ پەرىمانى بويىچە شىمالدىكى ھۇنلارغا قارشى ئۇرۇشقا بارغان، بەن چاۋ پەخىرىي ئەمرلەشكەر بولۇپ، ئۇرۇشتا تۆھپە كۆرسەتكەن. كېيىن دۈگۈ ئۇنى 36 كىشىلىك ئەلچىلەر ئۆمىكىگە باشلىق قىلىپ، غەربىي يۇرتقا ئەلچىلىككە ئەۋەتىپ، جەنۇبىي يولدىكى ھەرقايسى ئەللەر بىلەن ئالاقە قىلغان. پىشاماندا ھۇن ئەلچىلىرىنى ئۆلتۈرگەن. ئۇدۇنغا بېرىپ ھۇن تەرەپدارلىرىنى يوقىتىپ، ئۇدۇن خانى گۇاڭ دېنى خەن سۇلالىسىگە قارام قىلغان. يۇڭپىڭنىڭ 18 - يىلى شەرقىي خەن سۇلالىسىنىڭ خانى مىڭدى ئۆلۈپ، ئوردىنىڭ غەربىي يۇرتنى باشقۇرىدىغانغا چولپىسى يەتمىگەن، پادىشاھ جاڭدى غەربىي يۇرتتىكى ھەربىي ئەمەلدارلىرىنى قايتىپ كېلىشكە بەرمان چۈشۈرگەن. غەربىي يۇرتتىكى ھەرقايسى بەگلىكلەر ئەندىشىدە قالغان. بەن چاۋ قاتارلىقلار شەرقىي يۇرتنى قىلىپ ئۇدۇنغا كەلگەندە، گۇاڭ دې ۋە ئۇنىڭ ئەمەلدارى، پۇقرالىرى ئۇلارنى قىزغىن قارشى ئېلىپ، بەنچاۋنىڭ ئېتىنىڭ يۇرتىغا ئېسىلىۋېلىپ ئۇنىڭ شەرقىي قايتىشىنى توسقان. شۇنىڭ بىلەن بەن چاۋ غەربىي يۇرتتا تۇرۇپ قىلىشنى قارار قىلىپ، جىيەنچۇنىڭ 3 - يىلى (مىلادىيە 78 - يىلى) ئۇدۇن قاتارلىق ئەللەردىن ئون نەچچە مىڭ لەشكەرنى باشلاپ قۇم (بۈگۈنكى ئاڭخۇي) غا ھۇجۇم قىلغان؛ سۇلىدىن لەشكەر چىقىرىشنى تەلەپ قىلىپ، مۇشۇ پۇرمەتتىن پايدىلىنىپ غەربىي يۇرتنى قايتا مۇقىملاشتۇرغان. ئوردا ئەمىرلەشكەر بېگى شۇ گەننى ئەسكەر باشلاپ بەن چاۋغا ياردەم بېرىشكە ئەۋەتكەن. ئىككىسى بىرلىشىپ سۇلى (بۈگۈنكى قەشقەر) دىكى توپىلاڭچى قوشۇننى تارمار قىلغان ھەمدە ئوردىغا ئۇيغۇنلار بىلەن بىرلىشىپ ھۇنلارنىڭ قالدۇق كۈچلىرىنى يوقىتىش توغرىسىدا مەسلىھەت بەرگەن. 8 - يىلى بەن چاۋ دورغاب دېگەن مەنەپكە تەيىنلىنىپ، ئەسكەر باشلاپ ساكارائۇل، كۈسەن بىرلەشمە قوشۇنىنى مەغلۇپ قىلىپ، غەربىي يۇرتنى زىلزىلىگە سالغان ھەمدە داۋاملىق ھالدا ياۋچىلارنىڭ تاجاۋۇزچىلىقىغا قارشى تۇرۇپ، قانتىس تۆھپىلەرنى قوشقان. كېيىن شىمالىي يولدىكى ئەللەر كېلىپ ئۇنىڭغا قارام بولغان. پادىشاھ خېدى يۇڭيۈەننىڭ 3 - يىلى (مىلادىيە 91 - يىلى) بەن چاۋ غەربىي يۇرتنىڭ قورۇقچىبېگى بولۇپ تەيىنلەنگەن، 6 - يىلى كىنگىتنى تىنچىتقان. كىچىك ئەمەلدار ۋە سودىگەرلەرنىڭمۇ قىزغىن قاتنىشىشى بىلەن ئاخىر غەربىي يۇرتتىكى 50 كە يېقىن بەگلىكلەر ئىككى ھەممىسى شەرقىي خەننىڭ ھۆكۈمرانلىقىدا بولغان. بەن چاۋ ھاكىمىيەت يۈرگۈزۈشتە كەڭ قول بولۇپ، «كىچىك ئىشلاردا كەڭ قورساق بولۇش، چوڭ ئىشلارنى تۇتقا قىلىش» سىياسىتىنى قوللىنىپ ھەرقايسى ئەللەرنىڭ ھىمايىسىگە ئېرىشكەن. 7 - يىلى يىراق ئەللەرنى تىنچىتقۇچىبېگ دېگەن مەنەپكە تەيىنلەنگەن. 9 - يىلى گەن يىڭنى داكچىنغا ئەلچىلىككە ئەۋەتىپ ئارساكلارنىڭ زېمىنىنىڭ غەربىگىچە بېرىپ قايتقان. يۇڭيۈەننىڭ 14 - يىلى غەربىي يۇرتتا 31 يىل جاپالىق كۈرەش قىلغان بەن چاۋ لويانغا قايتىپ كېلىپ، قىرىپ ئۆلگەن. (رەڭلىك قىستۇرما ۋاراقىنىڭ 8 - بېتىگە قارالسۇن)

بەن يۇڭ شەرقىي خەن سۇلالىسىنىڭ سانغۇنى.

لىمىناسىنى قوبۇل قىلغان، بىن يۈك كېيىن بارغاچقا ئەيىبلىنىپ مەنسىپىدىن قالدۇرۇلغان. (رەڭلىك قىمىدە - تۇرما ۋارقىنىڭ 8 - بېتىگە قارالسۇن)

گۈلك دې شەرقىي خەن سۇلالىسى دەۋرىدىكى ئۇدۇن ئېلىنىڭ خانى. تۇغۇلۇپ ئۆلگەن ۋاقتى ئېنىق ئەمەس. پادىشاھ مىڭدى يۇڭخېنىڭ 3 - يىلى (مىلادىيە 60 - يىلى) ھۇنلار بىلەن كۈسەن قاتارلىق ئەللەر بىرلىشىپ ساكارا ئۇلغا ھۇجۇم قىلىپ ئۇنى ئالغان. ئۇدۇن خانى گۈلك دې ساكارا ئۇلىنىڭ كۈچىنىڭ ئاجىز-لىشىپ كەتكەنلىكىدىن پايدىلىنىپ، دۆلەتكە ئاقىپ بەگ رىنىنى لەشكەر تارتىپ ساكارا ئۇلىنىڭ خانى شىيەنگە ھۇجۇم قىلىشقا ئەۋەتكەن. شىيەن نەچچە قېتىم ھۇجۇمغا ئۇچرىغاندىن كېيىن، ئەلچى ئەۋەتىپ سۈلھى تۈزۈپ قىزىنى گۈلك دېغا ياتلىق قىلىپ ئۇنىڭ بىلەن ئاكا - ئۇكا بولۇشقان. 4 - يىلى گۈلك دې ھەرقايسى بەگلىك - نىڭ 30 مىڭ لەشكىرىنى باشلاپ ساكارا ئۇلغا ھۇجۇم قىلىپ، شىيەننى شەھەردىن ئالداپ ئېلىپ چىقىپ ئۆل - تۈرۈۋېتىپ، ساكارا ئۇلىنى ئۆزىگە قوشۇۋالغان. ھۇنلار ئۇدۇننىڭ ساكارا ئۇلىنى مەغلۇپ قىلغانلىقىدىن خەۋەر تېپىپ، 5 سانغۇننى كۈسەن، ئاگىنى، ۋايسر قاتارلىق 15 ئەلنىڭ 30 مىڭدىن ئارتۇق لەشكىرى بىلەن قور - شاپ ھۇجۇم قىلىشقا ئەۋەتكەن. گۈلك دې رەقىسىگە بەيئەت قىلىشقا چاقى، ئۇنىڭ ئوغلىنى تۇتقۇن قىلىپ جى شۈگە بېرىۋەتكەن. ھۇنلار ساكارا ئۇلىنىڭ خانى شىيەن - نىڭ گۇرۇگە ئېلىنغان ئوغلى بۇجۇجىنى ساكارا ئۇلغا خان قىلىپ تىكلىگەن. گۈلك دې ئۇنىڭغا قارشى تۇ - رۇپ، ئىنسى چىلىنى ساكارا ئۇلغا خان قىلىپ تىكلە - گەن. 16 - يىلى خەن سۇلالىسىنىڭ پەخرىي ئەمىر - لەشكىرى بىن چاۋ ئۇدۇنغا كەلگەن. گۈلك دې بۇنىڭدىن قورقۇپ ئەلچىسىنى ئۆلتۈرۈۋېتىپ بىن چاۋغا ئەل بو - لۇپ، ئوغلىنى خەن ئوردىسىغا مۇلازىم بولۇشقا ئەۋە - تىگەن.

تۇغۇلۇپ ئۆلگەن ۋاقتى ئېنىق ئەمەس. تەخەللۇسى يىل - ياۋ، پۇفېڭنىڭ ئەنلىڭ (بۈگۈنكى شەنشىدىكى شىيەن - ياكىنىڭ شەرقىي شىمالى) دېگەن يېرىدىن، غەربىي يۇرتنىڭ قورۇقچىبېگى بىن چاۋنىڭ كەنجى ئوغلى. پادىشاھ خېدى يۇڭخېۋەننىڭ 13 - يىلى (101 - يىلى) ئارساك (بۈگۈنكى ئىران) ئەلچىلىرى بىلەن ئوتتۇرا تۈزلەڭلىككە قايتقان. ئۇزۇن ئۆتمەي غەربىي يۇرتتا قالايمىقانچىلىق يۈز بېرىپ، بىن يۈك ئەسەرلەشكەر بولۇپ دۇنخۇاڭغا بېرىپ، قۇرۇقچىبەگلەرنى قارشى ئېلىپ قايتقان. يۈەنچۇنىڭ 6 - يىلى (119 - يىلى) دۇنخۇاڭنىڭ ۋالىيى ساۋزۇڭ دورغاب مو بەننى مىڭغا يېقىن لەشكەر بىلەن ئىۋىرغۇلغا بېرىپ شىمالىي ھۇنلارغا ھۇجۇم قىلىشقا ئەۋەتكەن. دېڭ تەيخۇ ۋە - زىر - ئەمىرلىرىنى يىغىپ مەسلىھەتلەشكەن. بىن يۈك چېگرا رايونىنىڭ ئەھۋالىنى پىششىق بىلگەچكە ھەمدە قۇس، پىشامشان قاتارلىق ئەللەرنىڭ خەن سۇلالىسىگە بولغان نىيىتى دۈزۈس بولمىغاچقا، غەربىي يۇرتنى ساقلاشتىن ۋاز كېچىشكە قارشى تۇرۇپ، غەربىي يۇرت - نى قوغدىغۇچى نائىب چىرىكچىنىڭ دۇنخۇاڭدا تۇرۇش - ىنى ئوتتۇرىغا قويغان ھەمدە غەربىي يۇرت دورغابىنى 500 لەشكەر بىلەن كىروران (بۈگۈنكى لوپنۇرنىڭ غەربىي شىمالى) گە ئەۋەتكەن. دېڭ تەيخۇ يەنگۇاڭنىڭ 2 - يىلى (123 - يىلى) بىن يۇڭنى غەربىي يۇرتنىڭ دورغابى قىلىپ تەيىنلەپ لۈكچۇن (بۈگۈنكى پىچان ناھىيىسىنىڭ لۈكچۇن بازىرى) غا بوزيەر ئېچىشقا ئە - ۋەتكەن. ئىككىنچى يىلى بىرىنچى ئايدا بىن يۈك كىر - رانغا بېرىپ پىشامشاننى بويسۇندۇرغان، كۈسەن، قۇم (بۈگۈنكى ئاقسۇ) نىڭ خەن سۇلالىسىگە بويسۇنۇشقا تۈرتكە بولغان. يەنە ئون مىڭدەك لەشكەرنى باشلاپ ھۇنلارنىڭ لەۋخانىنى چېكىندۈرۈپ، ئالدى قۇسلار بى - لىن بولغان ئالاقىنى ئەسلىگە كەلتۈرگەن. بىن يۈك ئەسكەرلىرىنى لۈكچۇنگە قايتۇرۇپ كەلگەندىن كېيىن، ۋەزىيەت مۇقىملىشىپ، بوز يەر ئېچىپ ئەسكەرلەرنىڭ ئاشلىق مەسلىسىنى ھەل قىلغان. يەنگۇاڭنىڭ 4 - يىلى بىن يۈك ھەرقايسى يوللاردىكى لەشكىرى كۈچىنى توپلاپ شىمالىي ھۇنلارنىڭ قوللىغۇچىسى ئارقا قۇس (بۈگۈنكى جىمسار ئەتراپى) نى مەغلۇپ قىلغان، يەنە قۇيان خانىنى مەغلۇپ قىلىپ، ھۇنلارنىڭ قۇس تەۋەلى - كىدىكى بارلىق قالدۇق كۈچلىرىنى قويماي يوقاتقان. پادىشاھ شۇندى يۇڭخېۋەننىڭ 2 - يىلى (127 - يىلى) دۇنخۇاڭنىڭ بېگى جاك لاڭ بىلەن ئاڭنىغا ھۇجۇم قى - لىشىنى پۈتۈشكەن. جاك لاڭ تۆھپە كۆرسىتىپ گۇنا - ھىنى يۈيۈش ئۈچۈن ئالدى بىلەن ئاڭنىغا بېرىپ تەس -

چىن بىن (؟ ~ 168) شەرقىي خەن دەۋرىدىكى سۈلى (بۈگۈنكى قەشقەر) نىڭ خانى. سۈلىنىڭ خانى ۋاڭ ئەنگونىڭ تاغىسى. پادىشاھ ئەندىنىڭ يۈەنچۇ يىللى - رى (114~120) دا ئەنگو ئۇنى گۇناھكار دەپ قاراپ ياۋچىلار ئېلىگە پالغان. ياۋچىلار پادىشاھى ئۇنى ناھا - يىتى ئەتتۈرلەنگەن. ئەنگو ئۆلگەندىن كېيىن ياۋچىلار ئۇنى قوغداپ سۇلغا ئاپىرىپ خانلىق تەختكە ئولتۇر - غۇزغان. پادىشاھ شۇندى يۇڭخېۋەننىڭ 2 - يىلى (127 - يىلى) لوياڭغا ئەلچى ئەۋەتىپ سوۋغا ئەقدىم

كېيىن بۇددىچىن ئۆزى شەخسەن چاڭئەنگە خاننىڭ ئال-
 ىدىغا سالامغا بېرىپ، پادىشاھ خەن ۋەدى زامانىسىدىن
 تارتىپ ۋايىراخان جەمەتنىڭ تارىختىكى ھەرقايسى سۇ-
 لالىلەرنىڭ يارلىقلىرىنىڭ ھەممىسىنى ئەۋلادمۇ ئەۋلاد
 ئەتۋارلاپ ساقلاپ كەلگەنلىكىنى ئېيتىپ، ئۆزىنىڭ
 خانغا چەكسىز سادىقلىقىنى بىلدۈرگەن. پادىشاھ گاۋ-
 زۇڭ بۇددىچىننى ئوڭ قانات مۇھاپىزەتچىلەر مانغۇنلۇ-
 قىغا تەيىنلەپ، ئۇنى قورۇ - جاي ۋە نۇرغۇن كىيىم-
 كېچەك قاتارلىق نەرسىلەر بىلەن تارتۇقلاپ، ئىززەت-
 ئىكرام كۆرسەتكەن ھەمدە ئوردا پائالىيەتلىرىگە قاتناش-
 تۇرغان. تىبەنباۋ يىللىرىدا خاننىڭ ۋەلىئەھدىسى ۋايىرا
 سامپاۋا ئوتتۇرا تۈزلەڭلىككە ساياھەتكە بارغاندا پادىشاھ
 شۈەنزۇڭ ئۇنىڭغا ئىلتىپات كۆرسىتىپ، ئوردا كېنى-
 زىكىنى ئۇنىڭغا ياتلىق قىلغان، ئۇنى ئوڭ قانات مۇھا-
 پىزەتچىلەر سانغۇنلۇقىغا، كېرىيە تۇتۇق مەھكىمىسى-
 نىڭ تۇتۇقلىقىغا تەيىنلىگەن. تىبەنباۋنىڭ 14 - يىلى
 (775 - يىلى) ئۆڭلۈك - سۆيگۈن توپىلىڭى پارتلاپ،
 پۈتۈن دۆلەت ئەنسىزلىك ئىچىدە قالغاندا ۋايىرا سامپاۋا
 شەخسەن قوشۇن تارتىپ ئوتتۇرا تۈزلەڭلىككە بېرىپ
 تاڭ سۇلالىسىگە ياردەملىشىپ، توپىلاڭنى تىنچىتىپ
 ئوردا ئۈچۈن چوڭ خىزمەت كۆرسەتكەن. ئىچكى ئۆل-
 كىلەرگە بارغان ۋايىرا خان جەمەتنىڭ بىر مۇنچىسى
 مەدەنىيەت - سەنئەت ساھەسىدە تونۇلغان. مەسىلەن،
 رەسسام ۋايىرا ۋىچىرنىڭ رەسساملىقتىكى «ئويما -
 قوپما ئۇسلۇبى» ئاستانىنى قاپلىغان، مۇزىكانت ۋايىرا
 چىن بىلەن ۋايىرا كاننىڭ نامى. ئەتراپقا پۈركەتكەن.
 بەش پادىشاھلىق دەۋرىدە ئۇدۇن خانى ۋايىرا چىرئۇيۇ
 غەربىي يۇرتنى زىلزىلىگە كەلتۈرگەن. ئۇزاق مۇددەت
 ئوتتۇرا تۈزلەڭلىك بىلەن قويۇق مۇناسىۋەتنى ساقلاپ
 كەلگەن ئۇدۇن ۋايىرا خان جەمەتى ۱۱ ئەسىرنىڭ باشلى-
 رىغا كەلگەندە، بۈيۈك ئۇدۇن ئېلى قاراخانىيلار خانلى-
 قى تەرىپىدىن قوشۇۋېلىنىپ، ئۇلارنىڭ ئۇدۇن خانلى-
 قىدىكى ھۆكۈمرانلىق ئورنى ئاخىرلاشقان.

بۇددۇچىڭغا (232~348) ھىندىستانلىق بۇد-
 دۇچىڭا دەپمۇ ئاتالغان. چىن دەۋرىدىكى داڭلىق را-
 ھىب. ئەسلىي فامىلىسى بو، كۈسەنلىك. توققۇز يى-
 شىدا ئۇدىيانا بەگلىكى (بۈگۈنكى ھىندى دەرياسىنىڭ
 يۇقىرى ئېقىمىدا) دا راھىب بولغان. ئىككى قېتىم
 زابدۇلىستان (ھازىرقى كەشمىر) غا بېرىپ بۇددا ئىلىم-
 لىرىنى ئۆگەنگەن. غەربىي چىن سۇلالىسى يۇڭجيانىڭ
 4 - يىلى (310 - يىلى) لوياڭغا بارغان. كېيىن جياۋ
 شىلى، شى خۇ ئاتا - بالا ئىككىيلەننىڭ ئەتۋارلىشىغا

قىلىپ، خەن سۇلالىسىنىڭ تۇتۇقېگىنىڭ قوبۇل قى-
 لىشىغا ئائىل بولغان. 5 - يىلى خاس مۇلازىم ئەۋەتىپ
 ئولپان تاپشۇرغان. ياڭجيانىڭ 2 - يىلى (133 -
 يىلى) ئەلچىلەردىن شىر، كالا ئەۋەتكەن. كېيىن شى-
 كارغا چىققاندا تاغىسى تەرىپىدىن قەستلەپ ئۆلتۈرۈل-
 گەن.

ئۇدۇن ۋايىرا خان جەمەتى خەن، تاڭ سۇلالى-
 سى دەۋرىدە ئۇدۇندا ساكلار جەمەتى ھاكىمىيەت يۈر-
 گۈزگەن. تىبەت تارىخى ماتېرىياللىرىدا غەربىي خەن
 دەۋرىدىكى ئۇدۇن خان جەمەتى ۋايىرا (Visa) جەمەتى
 دەپ ئاتالغان. شەرقىي خەن سۇلالىسى دەۋرىدىن كېيىن
 خاننىڭ نامى خەنزۇچە تارىخى ماتېرىياللاردىمۇ ئۆز-
 لۈكىسىز كۆرۈلۈشكە باشلىغان. ساكارائۇلىنىڭ خانى
 شىيەننىڭ كۈچى كۈچەيگەندە، ئالدى بىلەن ئۇدۇننىڭ
 خانى يۈلىنى تەختتىن چۈشۈرۈپ، ئاندىن ۋەلىئەھدىنى
 ئۆلتۈرگەن، بۇ ئىككىسى ۋايىرا جەمەتىدىن ئىدى.
 ۋەلىئەھدىنىڭ ئوغلى رۇڭ ئوتتۇرا تۈزلەڭلىككە قېچىپ
 كەتكەن. خەن سۇلالىسى ئۇنىڭغا تۇرغاقچى بەگ دېگەن
 مەرتىۋىنى بەرگەن. شۇنىڭ بىلەن، ئۇدۇن خانلىقىنىڭ
 ۋايىرا جەمەتى ئوتتۇرا تۈزلەڭلىكتە ئولتۇراقلىشىشقا
 باشلىغان. ساكارائۇلىنىڭ سەركەردىسى جۇندى ئۇدۇنغا
 ھۆكۈمرانلىق قىلغاندا، زوراۋانلىق قىلغاچقا ئۆلتۈرۈل-
 گەن، خان جەمەتىدىن بولغان شىۋۇمۇبا خەن سۇلالىسى-
 دىكى خەنزۇڭنىڭ ياردىمىدە ھاكىمىيەت يۈرگۈزگەن.
 گۇاڭ دەي خانلىق تەختكە چىققاندىن كېيىن ئۇدۇن ئېلى
 گۈللەنگەن، جەنۇبىي يولىنى كېڭەيتىپ غەربتە سۇلىدىن
 شەرقتە پىشامانغىچە بولغان 13 بەگلىكنى ئۆز ھۆكۈم-
 رانلىقى ئاستىغا ئالغان ھەمدە بەن چاۋ بىلەن ھەمكارلى-
 شىپ غەربىي يۇرتنى بىرلىككە كەلتۈرگەن. شەرقىي
 خەن سۇلالىسىنىڭ پادىشاھى شۇندىنىڭ يۇڭجىيەن يىللى-
 رىدا ئۇدۇن خانلىقى داۋاملىق گۈللەنگەن. شىمالىي
 ۋېي سۇلالىسى شېنچىيۇنىڭ 2 - يىلى (519 - يىلى)
 سۇڭ يۈن غەربكە سەپەر قىلىپ ئۇدۇن خانى ۋايىرا خان
 بىلەن كۆرۈشكەندە: خان بېشىغا خورازنىڭ تاجىسىدەك
 ئالتۇن تاج تاقىغان، بېشىنىڭ كەينىگە ئىككى چى
 ئۈزۈنلۈقتىكى شاينى ساڭگىلىتىپ چۈشۈرۈۋالغان،
 ئوڭ - سول تەرەپلىرىدە قىلىچ تۇتقان يۈزگە يېقىن
 مۇلازىم - قاراۋۇل بار بولۇپ، تولىمۇ ھەيۋەتلىك ئى-
 كەن. تاڭ سۇلالىسى جېنگۇەننىڭ 14 - يىلى (640 -
 يىلى) پادىشاھ تەيزۇڭ لى شىمىن ئاشمىناشنى كۈسەن-
 خى تىنچىتىشقا ئەۋەتكەن. ئۇدۇن خانى بۇددىچىن ئوغ-
 لىنى 300 تۆگىنى ئېلىپ ياردەم بېرىشكە ئەۋەتكەن.

ئېرىشكەن. ھەر قانداق زور ئەسكىرى ئىشلاردا ئۇنىڭدىن مەسلىھەت سوراپ يۈرۈش قىلغان بولۇپ، «ئۇلۇغ راھىب كالان» دەپ ئاتالغان. ئۇ ھەرقايسى ئايماق - ۋىلايەتلەردە جەمئىي 893 بۇتخانا مۇنارى تۇرغۇزغان بولۇپ، ئۇنىڭ ئون مىڭغا يېقىن شاگىرتى بولغان.

لۈي گۇاڭ (337~399) شەرقىي جىن سۇلالىسى 16 بەگلىك دەۋرىدە كېيىنكى لياڭ بەگلىكىنىڭ قۇرغۇچىسى. تەخەللۇسى شىمىن. لۈيياڭ (بۈگۈنكى گەنسۇ تەيەنشۈينىڭ شەرقىي شىمالى) دىكى دى مىللىتىدىن. جىيەنيۈەننىڭ 19 - يىلى (383 - يىلى) ئالدىنقى چىننىڭ پادىشاھى ئۇنى تەمتەكتار ئەلچىلىكىگە ۋە غەربىي يۇرتقا جازا يۈرۈش قىلغۇچى قوشۇننىڭ قوماندانلىقىغا تەيىنلىگەن. ئۇ ئەسكەر تارتىپ غەربىي يۇرتقا يۈرۈش قىلىپ كىنگىت ئېلىنى بويىسىدا تۇرغان. 20 - يىلى 7 - ئايدا كۈسەنگەن ھۇجۇم قىلىپ، غەربىي يۇرتنى تىنچىتقان. فۇجىيەن ئۇنىڭ كۆرسەتكەن تۆھپىسىنىڭ بەدىلىگە ئۇنىڭغا تەمتەكتار ئەلچى، چەۋەنداز مەھرەم، يۈمپىنگۈەننىڭ غەربىي ئەسكەرلىرىنى تۇقۇپى، غەربىي تىنچىتقۇچى سانغۇن، غەربىي يۇرت چېرىكچىسى دېگەن ناملارنى بېرىپ، ئىتائەت بەگ دېگەن. شۇ چاغدا فۇجىيەننىڭ ئەسكەرلىرى فېيشۈيدە مەغلۇپ بولۇپ، ئالدىنقى چىن زاۋال تاپقان. 21 - يىلى لۈي گۇاڭ 20 مىڭ تۈگىگە غەربىي يۇرتنىڭ قىممەتلىك ئۈنچە - مەرۋايىتلىرى، ئۆزگىچە ئۇسلۇب - تىكى مەنئەت بۇيۇملىرى، ھەرخىل ئەتىۋارلىق ھايۋانلارنىڭ تېرىسىدىن ئىشلەنگەن مىڭدىن ئارتۇق بۇيۇملارنى تارتىپ، 10 تۇياقتىن ئارتۇق تۇلپارنى ئېلىپ قايتقان. ئالدىنقى چىننىڭ لياڭجۇدا تۇرۇشلۇق ئايماق بېگى لياڭ شى ئۇنى ئۆتكۈزۈپ بەردىن. لۈي گۇاڭ ئەسكەر باشلاپ گاۋدۇڭ، ئىشۇرغۇل قاتارلىق ئىككى قوۋۇقتىن باستۇرۇپ كىرىپ، لياڭ شىنى يوقىتىپ خېشىغا مۇرا - جىئەتنامە تارقاتقان. 22 - يىلى گۇزاڭ (بۈگۈنكى گەنسۇنىڭ ۋۇۋېي) نى پايتەخت قىلىپ كېيىنكى لياڭ خانلىقىنى قۇرغان، يىل نامىنى تەيئەن دەپ ئاتىغان. شەرقىي جىن سۇلالىسى تەييۈەننىڭ 21 - يىلى (396 - يىلى) يىل نامىنى لۇڭفېيغا ئۆزگەرتكەن. كېسەل بىلەن گاۋلىڭدا ئۆلگەن. ئۆلگەندىن كېيىن پادىشاھ تەيەن دەپ ئاتالغان.

زىرلىكىدىن قالدۇرۇلغاندىن كېيىن كۈسەنگە كەلگەن. ئانىسى جىۋا كۈسەن خانىنىڭ سىڭلىسى. يەتتە يېشىدا ئانىسىغا ئەگىشىپ راھىب بولغان، ھىنايانا تەلىماتى ئۆگەن. توققۇز يېشىدا ئانىسى بىلەن بىللە زابۇلىستان (بۈگۈنكى كەشمىر) غا بارغان؛ 12 يېشىدا كۈسەنگە قايتىپ كەلگەن. كۈسەندىكى ئون مىڭدىن ئارتۇق راھىبىنىڭ يۈكسەك ھۆرمىتىگە ساراۋەر بولغان. 20 يېشىدا كۈسەن خان ئوردىسىدا ئەمرىمەرۋىنى قوبۇل قىلغان. كېيىن سۇلى، ساكارائۇل قاتارلىق جايلارغا بېرىپ ماھايانا مەزھىپىنى ئىسلاھ قىلغان. ئالدىنقى چىن سۇلالىسى جىيەنيۈەننىڭ 18 - يىلى (382 - يىلى) فۇجىيەن لۈي گۇاڭنى قوشۇن تارتىپ كۈسەن قاتارلىق ئەللەرگە ھۇجۇم قىلىشقا ئەۋەتكەن. كوماندا جىۋا لۈي گۇاڭنىڭ مەجبۇرىيىتى بىلەن ئەمرىمەرۋىغا خىلاپلىق قىلغان، شۇ يىلى ئۇ 41 ياشتا ئىدى. كېيىنكى يىلى لياۋجۇ (بۈگۈنكى گەنسۇنىڭ ۋۇۋېي) غا بارغان.



كوماراجىۋا

كېيىنكى لياڭ خانلىقىنى قۇرغاندا ئۇنىڭغا ھەربىي مەسلىھەتچى بولغان؛ كېيىنكى چىن سۇلالىسى گۇاڭشىنىڭ 3 - يىلى (401 - يىلى) پادىشاھ ياۋشىڭ كوماندا جىۋا لۈي گۇاڭنىڭ (بۈگۈنكى شەنشىنىڭ شىئەن) گە تەكلىپ قىلىپ، دۆلەت ئۈستازى سۈپىتىدە مۇئاۋىن مەسلىھەتچى بولغان. شۇنىڭدىن كېيىن گۇاڭ شىنىڭ 15 - يىلىغىچە شاگىرتلىرى بىلەن «ئۇلۇغ پېرەنچا نومى»، «ئىلىۋېرەك ئاجايىپ دەرمە سۈترەسى»، «ئالماس سۈترە» قاتارلىق نوم، مۇھاكىمە ۋە تەزكىرىلەردىن بولۇپ 35 قىسىم 294 جىلد (يەنە بەزىلەر 74 قىسىم 384 جىلد دەپمۇ قارايدۇ) تەرجىمە قىلغان. تاڭ شۇەنزىڭ، يى جىڭ بىلەن بىللە جۇڭگو - نىڭ قەدىمكى زاماندىكى ئۈچ چوڭ بۇددا نوم تەرجىمانى دەپ ئاتالغان.

راھىب فاشەن (337~422) شەرقىي جىن سۇلالىسىنىڭ ئۇلۇغ راھىبى. پېڭياڭنىڭ ۋۇياڭ (بۈ -

كوماراجىۋا (344 ~ 413) شەرقىي جىن سۇلالىسىنىڭ ئۇلۇغ راھىبى. كۈسەنلىك. دادىسى ھىندىستانلىق، ئىسمى كوماراتان، ھىندىستاننىڭ ۋە -

ئۈرۈشىغا قاتنىشىشقا ئۈنماي، ئىنسى چۈنچى بىلەن ئون مىڭدىن ئارتۇق ئادەمنى باشلاپ غەربكە قاراپ مې-ئىچىپ، ئالدى قۇس (بۈگۈنكى تۈرپاندىكى يارغۇل قەدىمكى شەھىرى) نىڭ غەربىي شىمالىغا كېلىپ، ئۈيەردە ھاكىمىيەت قۇرۇپ، ئۆزىنى خان دەپ ئاتىغان، چۈنچى يانداش خان بولغان. بىر مەزگىل ئىدىقۇت، ئاگىنى، پىشامشان (بۈگۈنكى چاقىلىق ئەتراپى) قاتارلىق جايلارنى كونترول قىلىپ، جۇرجانلار ۋە ئىفتالىتلار بىلەن ئۆزئارا ئۇرۇشۇپ تۇرغان. يۇڭخېننىڭ تۇنجى يىلى (508 - يىلى) ئەتراپىدا ئىفتالىتلار ئۇنىڭ دۆلىتىنى مۇتەرز قىلىپ، چۈنچىنى ئۆلتۈرۈۋەتكەن. ئاپۇرغۇر كۈچ - قۇدرىتىدىن مەھرۇم قىلىپ، مەجەزى ئاچارلىشىپ، سىياسىي زوراۋانلىق قىلغانلىقى ئۈچۈن قەبىلىدىكى كىشىلەر تەرىپىدىن ئۆلتۈرۈلگەن.

سۇجۇپ سۈي سۇلالىسىنىڭ دەسلەپكى چاغلاردا ياشىغان مۇزىكانت. تۇغۇلۇپ ئۆلگەن ۋاقتى ئېنىق ئەمەس. كۈسەن (بۈگۈنكى كۇچا) لىق. بالىلىق چاغلىرىدىن باشلاپ دادىسىدىن مۇزىكا ئۆگەنگەن، بەرپاپ چېلىشقا ماھىر بولۇپ، خاننىڭ يارلىقى بىلەن غەربىي تۈركلەرنىڭ ئوردىسىدا نەغمىكەش بولغان. شىمالىي جۇ سۇلالىسى پادىشاھ ۋەدى تىيەنخېننىڭ 3 - يىلى (568 - يىلى) غەربىي تۈركلەر بىلەن شىمالىي جۇ سۇلالىسى ئۆزئارا قۇدىلاشقاندا، سۇجۇپ مەلىكە ئاشىناشقا ئەگىشىپ ئوتتۇرا تۈزلەڭلىككە بارغان. شۇنىڭدىن ئېتىبارەن شىمالىي جۇ سۇلالىسىدىن سۈي سۇلالىسىنىڭ دەسلەپكى مەزگىللىرىگىچە بولغان مۇزىكا ساھەسى جەھەتتىن ئىشقا باشلىغان. ئۇ ئوتتۇرا تۈزلەڭلىككە كۈسەننىڭ «بەش تارانە، يەتتە ئاۋاز قانۇنى» نى تارقاتقان: بەش تارانە خۇئاڭجۇڭ، تەيسۇ، گۇشىي، لىنجۇڭ، نەنلۇي قاتارلىق بەش تېمپېرماننتسىيەگە تەڭ، ھەر بىر تېمپېرماننتسىيەگە ئاۋازغا تەڭ بولۇپ، ھەر بىر ئاۋازنى ئاساس قىلىپ كۆي شەكلى شەكىللەنگەن. بۇ سۈي - تاڭ سۇلالىسىدىكى يەنلى 28 تېمپېرماننتسىيەلىك كۈيلىرىنىڭ شەكىللىنىشىگە زور تەسىر كۆرسەتكەن.

چۇ بويا (؟~623) چۇ جەمەتىنىڭ قوچودىكى

سەككىزىنچى ئەۋلادى. سۈي سۇلالىسى داپىنىڭ 5 - يىلى (609 - يىلى) ئەلچى ئەۋەتىپ ئوردىغا ئولپان تاپشۇرغان. خېشى كارىدورىدا غەربنى كۆزدىن كەچۈرۈشكە كەلگەن پادىشاھ سۈي ياڭدى بىلەن كۆرۈشكەن ھەمدە ئۇنىڭغا ئەگىشىپ ئاستانگە بارغان. ئوڭ قول كېڭەشچىسى، قۇس ۋالىيسى قاتارلىق مەنەپلەرنى بې-

گۈنكى شەنشىنىڭ شياڭيۈەن) دېگەن يېرىدىن. ئۈچ يېشىدا راھىبلىققا شاگىرتلىققا كىرگەن. 20 يېشىدا مەھايانە پەرھىزلىرىنى قوبۇل قىلغان. ئۇ دائىم سۈترە، لەرنىڭ كەمچىل ئىكەنلىكىنى ھېس قىلىپ، ئۇلارنى تولۇق تېپىش ئۈچۈن قەسەم ئىچكەن. جىن سۇلالىسى پادىشاھ ئەندى لۇڭشەننىڭ 3 - يىلى (399 - يىلى) خۇي جىڭ، داۋجىڭ، خۇي يىڭ، خۇي ۋېي قاتارلىق كىشىلەر بىلەن چاڭئەندىن غەربكە قاراپ يولغا چىقىپ قۇملۇقتىن ئۆتۈپ، پىشامشان (بۈگۈنكى چاقىلىق)، قارا شەھەر، ئۇدۇن، كولىبا (بۈگۈنكى قاغىلىق)، كۆكتارت (بۈگۈنكى پامىر ئېگىزلىكى) قاتارلىق جايلاردىن ئۆتۈپ ھىندىستانغا بارغان. ئۇلار ھىندىستاننىڭ شىمالىي، غەربىي، ئوتتۇرا ۋە شەرقىي قىسىملىرىنى كېزىپ، «ۋەيپۇلىيەپەرى نېرۋانە سۈترەسى»، «مەھاسەتگە ۋىنەيە»، «سەرۋاستىۋادە»، «سەنيۇكتە ئەبىدەرمە مېخىزلار سۈترەسى» قاتارلىق نۇسخىلارنى سانسكىرتچە نۇسخىسى قولغا چۈشۈرگەن. يەنە سىرى لانىكاغا بېرىپ «مەھاشا سەكە ۋىنەيە»، «ئۇزۇن ئاگە-مە»، «ئارىلاش ئاگەمە» ھەمدە «ئارىلاشما نوم» قاتارلىق نۇسخىلارنىڭ سانسكىرتچە نۇسخىسىنى قولغا چۈشۈرگەن. كېيىن دېڭىز يولى ئارقىلىق ۋەتەنگە قايتىپ كېلىپ، جىن سۇلالىسى پادىشاھ ئەندى يىشىنىڭ 8 - يىلى (412 - يىلى) چىڭجۇنىڭ چاڭگۇاڭجۇن ئايمىقىدا ئىشقا لاۋشەن (بۈگۈنكى شەندۇڭ چىڭداۋنىڭ لاۋشەن) دېگەن يېرىگە بارغان. ئۇ ئىلگىرى - كېيىن بولۇپ 14 يىل سەرپ قىلىپ 30 دىن ئارتۇق دۆلەتنى كېزىپ چىققان. 9 - يىلى (413 - يىلى) جىيەنگاڭ (بۈگۈنكى نەنجىڭ) غا بېرىپ، راھىب بۇددا بەدرە بىلەن داۋچاڭ ئىبادەتخانىسىدا نۇرغۇن نۇسخىلارنى تەرجىمە قىلغان. ئۇ يەنە سەپەر جەريانىدا كۆرگەن - تاڭلىغانلىرىغا ئاساسەن «بۇددا يۇرتى خاتىرىلىرى» («مۆتىۋەر راھىب فاشىيەن تەزكىرىسى») دېگەن ئەسەرنى يېزىپ چىققان، بۇ ئەسەر ئوتتۇرا ئاسىيا ۋە جەنۇبىي ئاسىيادىكى ھەرقايسى دۆلەتلەرنىڭ تارىخى، سىرتقى ئالاقىسىنى تەتقىق قىلىشتا مۇھىم ماتېرىيال ھېسابلىنىدۇ. ئۇ چىڭجۇ (بۈگۈنكى خۇبېينىڭ جياڭلىن ئەتراپى) دىكى شىنى بۇتخانىسىدا ۋاپات بولغان.

ئاپۇرغۇر (؟~508) چۆللۈكنىڭ شىمالىدىكى قاغىلىقلارنىڭ پۇۋۇرغۇر قەبىلىسىنىڭ ئاقساقىلى. دەسلەپتە جۇرجان خانلىقىدا ھەربىي ۋەزىپە ئۆتىگەن، شىمالىي ۋېي سۇلالىسى تەيخېننىڭ 11 - يىلى (487 - يىلى) جۇرجانلارنىڭ شىمالىي ۋېي سۇلالىسىگە قارشى

ۋېنتىگە كۆپ قېتىم پايدا - زىياننى تەھلىل قىلىپ چۈشەندۈرۈپ بەرگەن. خاننىڭ ئىشەنچىسىگە ئېرىشەلەمسەنكى، ئاچچىقتىن ئۆلۈپ كەتكەن، ئۇ چاغدا 50 ياشتا ئىدى. جاڭ شىۋىڭ ئەر - خوتۇننىڭ قەبرىە تەزكىرىسى 1973 - يىلى تۇرپاننىڭ ئاستانىدىن قېزىۋېلىندى، ھازىر شىنجاڭ مۇزېيىدا ساقلانماقتا.

باش يابغۇ قاغان (؟~630) غەربىي تۈركلەر - نىڭ قاغانى. ئىستېمى ئۇرۇقىدىن. تۇغۇلغان ۋاقتى ئېنىق ئەمەس. سۈي سۇلالىسى دايبىنىڭ 16 - يىلى (617 - يىلى) بايفۇ قاغاننىڭ ئورنىغا ۋارىسلىق قىلىپ، بۈيۈك قاغانلىق ئورنىغا چىققاندىن كېيىن، زور كۈچ بىلەن غەربكە قاراپ كېڭەيمىچىلىك قىلىپ، قارا رارگاھىنى مىڭئۇلاق (ھازىرقى قىرغىزىستان جۇمھۇرىيىتى بېشكەكتىڭ غەربى) قا يۆتكىگەن، غەربىي يۇرتتىكى ھەرقايسى شەھەر دۆلەتلىرىنىڭ ھەممىسى ئۇنىڭغا قارام بولغان. ئۇ داۋاملىق غەربكە قاراپ ۋىزانتىيىگە كېڭەيمىچىلىك قىلىپ، پارسلارنى مۇتەئەرز قىلىپ، ماۋرائۇننەھر (بۈگۈنكى ئامۇ دەرياسى بىلەن سىر دەرياسى ئوتتۇرىسى) ۋە ئامۇ دەريا ۋادىسىدىكى خانلىقلارنى ئاساسىي جەھەتتىن تەسەرىۋىي ئاستىغا ئېلىپ، غەربىي تۈرك خانلىقىنىڭ ئەسكىرىي جاسارىتىنى نامايان قىلغان. تاڭ شۇەنزىڭ غەربكە ئوم ئەكېلىشكە ماڭغاندا، ئۇنىڭ ھېمايىسىگە ئائىل بولغان. كېيىن يەنە تاڭ سۇلالىسى بىلەن ئىتتىپاقلىشىپ، شەرقىي تۈركلەرگە ھۇجۇم قىلىپ، ئۇرۇشتا مەغلۇپ بولۇپ، قاغانبۇت (بۈگۈنكى جىمسار ناھىيىسىنىڭ ئارقا قەلئە قەدىمكى شەھىرى) شەھىرى قولدىن كەتكەن.

رېپ دۆلەت بېگى دەپ ئاتىغان. 8 - يىلى سۈي ياڭدى كورىيىگە جازا يۈرۈش قىلغان. قايتىپ كەلگەندىن كېيىن سۈي ئوردىسىدىكى خۇادۇڭ مەلىكىنى ئەمرىگە ئالغان. قوچو (بۈگۈنكى تۇرپان) غا قايتىپ كەلگەندىن كېيىن «كىيىم - كېچەك، ئۆرپ - ئادىتىنى ئىسلاھ قىلىپ، بەدەۋىلەرنى ئىلغارلاشتۇرۇش توغرىسىدا بۇيرۇق چۈشۈرگەن. ئۇنىڭ بۇ ھەرىكىتى گەرچە سۈي ياڭدىنىڭ قوللىشىغا ئېرىشكەن بولسىمۇ، ئەمما ئۇ تۈرالارنىڭ كۈچىدىن قورقۇپ، ئىسلاھاتىنى داۋاملاشتۇرالمىغان. ئوردىدا سىياسىي ئۆزگىرىش يۈز بەرگەندە، غەربىي تۈركلەرنىڭ قېشىغا قېچىپ كەتكەن. 14 - يىلى غەربىي تۈركلەرنىڭ قوللىشى ئارقىسىدا قوچوغا قايتىپ كېلىپ، خانلىق تەختكە قايتىدىن چىقىپ، كونا يىلنامىسى يەنخېنى چۇڭگاۋغا ئۆزگەرتكەن. ھەر يىلى ئەلچى ئەۋەتىپ سۈي ئوردىسىغا ئولپان تاپشۇرۇپ تۇرغان.

جاڭ شىۋىڭ (584~633) چۈجەمەتنىڭ قوچودىكى ئۇلۇغ سانغۇنى. يەنە بىر ئىسمى ۋېن خۇەن. خېنەننىڭ نەنياڭ دېگەن يېرىدىن. مەنسەپدارلار ئائىلىسىدىن كېلىپ چىققان. 20 ياشقا كىرگەندە، خېشىدا سۈي سۇلالىسىنىڭ پادىشاھى ياڭ گۇاڭ بىلەن كۆرۈشۈشكە مۇيەسسەر بولغان، چاڭئەن (بۈگۈنكى شەنتى) نىڭ شىئەن، لويياڭ قاتارلىق ئىككى جاينى كۆزدىن كەچۈرگەن؛ كېيىن پادىشاھ ياڭدىغا ئەگىشىپ كورىيىگە جازا يۈرۈش قىلغان. قوچو (بۈگۈنكى تۇرپان) غا قايتقاندىن كېيىن، پۈتۈن كۈچى بىلەن قوچو خانى چۈ بوياڭنىڭ ئىسلاھاتىنى ۋە سۈي سۇلالىسىگە بويسۇنۇشنى تاللىغانلىقىنى قوللىغان. كېيىن ئوردىدا سىياسىي ئۆزگىرىش يۈز بەرگەندە جاڭ شىۋىڭ چۈ بويا بىلەن بىللە غەربىي تۈركلەرنىڭ قېشىغا قېچىپ كەتكەن. تاڭ سۇلالىسى ۋۇدېننىڭ تۇنجى يىلى (618 - يىلى) غەربىي تۈركلەرنىڭ قوللىشى ئارقىسىدا چۈ بويا قوچوغا قايتىپ كېلىپ خانلىق تەختكە قايتىدىن چىققان. جاڭ شىۋىڭ يىراققا يۈرۈش قىلغۇچى بۈيۈك سانغۇنلۇققا تەيىنلىنىپ قوشۇمچە پاشاپ بېگى بولغان، كېيىن مەنسەپى سول قانات مۇھاپىزەتچىلەر سانغۇنلۇققا ئۆستۈرۈلۈپ لەشكىرىي پىرقىلىق ۋەزىپىسىنى ئۈستىگە ئالغان. سۈي سۇلالىسى ھالاك بولغاندىن كېيىن، جاڭ شىۋىڭ ۋاقتىلىق خاتىرجەملىكنى كۆزلىمەسلىكىنى، بۆلۈنۈشنىڭ پايدىسىز ئىكەنلىكىنى، پەقەت تاڭ سۇلالىسىگە بويسۇنۇشنىڭلا دۆلەتكە، خەلققە پايدىلىق ئىكەنلىكىنى كۆرسەتكەن ھەمدە تەختكە چىققىلى ئۇزاق بولمىغان چۈ

قايمىش غالىن سۈي سۇلالىسىنىڭ ئاخىرلىرى غەربىي يۇرتتىكى تېلى قەبىلىسىنىڭ ئاقساقىلى. ئەسلىدە غەربىي تۈركلەرگە ۋەزىر بولغان. تۇغۇلۇپ ئۆلگەن ۋاقتى ئېنىق ئەمەس. سۈي سۇلالىسى دايبىنىڭ تۇنجى يىلى (605 - يىلى) غەربىي تۈركلەرنىڭ نۇر - كۇر قارا قاغان تېلىلارنىڭ ھەرقايسى قەبىلىلىرىدىن ئالدىنغان سېلىقنى ئېغىرلاشتۇرۇپ، نەچچە يۈزلىگەن ئاقساقاللارنى ئۆلتۈرگەچكە، تېلىلارنىڭ ھەرقايسى قەبىلىلىرىنىڭ بىرلىشىپ قارشى تۇرۇشىنى قوزغىغان. قايمىش ۋە سىرتاردۇش قەبىلىلىرىنىڭ ئاتامانلىرى ئايرىم - ئايرىم ھالدا قاغان بولغان، بۇنىڭ ئىچىدە قايمىش غالىن نامىنى ئىشۇش باغا قاغان دەپ ئاتاپ، تەڭرى خاتتاغ (بۈگۈنكى جىمسار ناھىيىسىنىڭ نەنسەن) دا قايمىش رارگاھ قۇرغان. سىرتاردۇش قەبىلىسىنىڭ ئاتامانى

غەربىي يۇرتتىكى ھەرقايسى ئەللەرگە «يىراق جايدا سودا قىلىش خەتەرلىك»، يېڭى قۇرۇلغان شەھەردە سودا قىلىش ھەر جەھەتتىن قۇلايلىق دەپ جاكارلىغاچقا، يەرلىك خەلقنىڭ زور كۈچ بىلەن قوللىشىغا ئېرىشكەن. ياندۇرقى يىلى پادىشاھ ياڭدى غەربىي يۇرتتى كۆزدىن كەچۈرۈشكە كەلگەندە، يېپى جۇ قوچۇ خانى چۈ بويا، ئىۋىرغول تۇتۇق شاتى ھەمدە غەربىي يۇرتتىكى 27 ئەلنىڭ ھەممىسىنى پادىشاھنى قارشى ئېلىپ ما. لانغا بېرىشكە سەپەرۋەر قىلغان. تۇتۇق شات نەچچە مىڭ چاقىرىم زېمىننى ھەدىيە قىلغان، سۈي سۇلالىسى بۇ جايعا پىشامشان ۋىلايىتى (بۈگۈنكى چاقىلىق ئەتراپى) ۋە چۈرچان ۋىلايىتى (بۈگۈنكى چەرچەن) نى تەسىس قىلغان. 14 - يىلى سۈي سۇلالىسى ھالاك بولغاندا تاڭ سۇلالىسىگە ئەل بولۇپ، نوپۇس پىرقىسىنىڭ دىۋانچىگى قاتارلىق ۋەزىپىلەرنى ئۆتكەن. بىلىمى مول، تارىخقا پىششىق بولغاچقا، باشقىلارنىڭ يۈكسەك ھۆرمىتىگە سازاۋەر بولۇپ، ئوردىغا مەسلىھەتچىلىككە تەكلىپ قىلىنغان.

ئاقارى ماندا سۈي - تاڭ سۇلالىسى دەۋرىدىكى كۈيىشۇناس. تۇغۇلۇپ ئۆلگەن ۋاقتى ئېنىق ئەمەس. كۈسەنلىك، دەسلەپتە سۈي سۇلالىسىدا ناۋا بېگى، تاڭ سۇلالىسىگە كەلگەندە مۇزىكا مەھكىمىسىنىڭ كەسپىي مەنەسپدارى بولغان، غەربىي يۇرتنىڭ ئۇسۇل - مۇزىكىملىرىنى رەپىتسى قىلغان. ئىجاد قىلغان مۇزىكىلىرى قۇيۇق تۇرمۇش ئالاھىدىلىكىگە ئىگە. ھازىرغىچە ساقلىنىپ قالغان مۇزىكىلىرىدىن: «ياشا»، «يەتتە تاخشامدا ئۇچرىشىش»، «چەينەك تاشلاش»، «ئۈس - سۈللۈق زىياپەتتىكى ئۆلپەتداشلارنىڭ يىغىلىشى»، «زۇمرەت قىزنىڭ سەپىرى»، «قەدىم ئوردىغا قايتىش»، «شادلىق گۈلى» قاتارلىقلار بار. «باھار بۇلجۇل ناۋاسى» ئۇسۇللۇق مۇزىكا بولۇپ، بىر دەۋر شۆھرەت قۇچقان.

ۋايىجرا ۋىچىر تاڭ سۇلالىسىدە ئۆتكەن ئاتاقلىق رەسسام. تۇغۇلۇپ ئۆلگەن ۋاقتى ئېنىق ئەمەس. ئۇدۇن خان جەمەتتىن، كىچىكىدە دادىسى ۋايىجرا ۋازىپىدىن رەسىم سىزىشنى ئۆگەنگەن. جېنگۇەن يىللىرىدا ئۇنىڭ نەپىس سىزىلغان رەسىملىرى ئوردىغا تونۇشتۇرۇلغان. چاڭئەن (بۈگۈنكى شەنشىنىڭ شەنئەن) گە كەلگەندە مۇھاپىزەتچى بولۇپ، ۋىلايەت بېگىلىك مەنەسپىگە ئېرىشكەن. ئۇنىڭ قېنىق سۇس رەڭدىن پايدىلىنىپ ئويما - قويما رەسىم سىزىش ئۇسۇلى ئوتتۇرىغا كەلگەن.

ئېرىكىنىمۇ كىچىك قاغان بولغان. نۇركۇر قارا قاغان ئېغىر مەغلۇپ بولۇپ، سۈي سۇلالىسىگە قېچىپ كەتكەن. تېلى ئېلى بىر مەھەل قۇدرەت تاپقاچقا، ئىۋىرغول (بۈگۈنكى قۇمۇل)، قوچۇ (بۈگۈنكى تورپان)، قاراشەھەر قاتارلىق ئەللەرنىڭ ھەممىسى قاپشقا قارام بولغان. سۈي سۇلالىسى دايبىنىڭ 3 - يىلى سۈي سۇلالىسىنىڭ سانغۇنى فېڭ شياۋسى دۇنخۇاڭدىن چىقىپ ئۇلارغا ھۇجۇم قىلغان، تېلىلار مەغلۇپ بولۇپ، ئەلچى ئەۋەتىپ گۇناھىنى تىلىگەن. سۈي سۇلالىسى يېپى جۇنى تېلىلارنىڭ يېنىغا ئەلچىلىككە ئەۋەتىپ، تۇيغۇنلارغا ھۇجۇم قىلىپ ئۇلارنى يەتكەن. سۈي سۇلالىسى دايبىنىڭ 6 - يىلى سۈي سۇلالىسى بۈيۈك سانغۇن شۇ شىيۇڭنى قاشقۇرۇۋۇقتىن چىقىپ، تېلىلارنىڭ ھۆكۈم - رانلىق ئاستىدىكى ئىۋىرغولغا ھۇجۇم قىلىپ ئىگىلەشكە ئەۋەتىپ، ئىۋىرغول ۋىلايىتىنى تەسىس قىلغان. شۇنىڭدىن كېيىن، تېلى ئېلى كۈنسېرى زاۋاللىققا يۈزلەنگەن، يابغۇ قاغانغا كەلگەندە غەربىي تۈركلەر بىلەن بىرلىشىپ كەتكەن، قاپش خانلىق نامىدىن ۋاز كېچىپ، داۋاملىق غەربىي تۈركلەرگە ئىتائەت قىلغان؛ سىرتاردۇش قەبىلىسى شەرققە چۆللۈكنىڭ شىمالىغا يۆتكىلىپ، شەرقىي تۈركلەرگە ئىتائەت قىلغان، شۇنىڭ بىلەن تېلى ئېلى يىمىرىلگەن.

يېپى جۇ (547~627) غەربىي يۇرتنىڭ ئەھۋالىنى پىششىق بىلىدىغان سۈي سۇلالىسىنىڭ ئوردا ئەمەلدارى. ئەسلى ئىسمى شى جۇ، تەخەللۇسى خۇڭدا، خېدۇڭنىڭ ۋېنشى (بۈگۈنكى شەنشىدىكى ۋېنشىنىڭ شەرقىي شىمالى) دېگەن يېرىدىن. سۈي سۇلالىسى پادىشاھ ياڭدىنىڭ دايبى يىللىرىدا گەنجۇ (بۈگۈنكى گەنسۇنىڭ جاڭجېي) غا غەربىي يۇرت سودىگەرلىرىنىڭ سودا ئىشلىرىنى باشقۇرۇشقا ئەۋەتىلگەن، ئۇ ئۈزلۈكسىز گەنجۇ، لياڭجۇ (بۈگۈنكى گەنسۇنىڭ ۋۇۋېي)، شاجۇ (بۈگۈنكى گەنسۇنىڭ دۇنخۇاڭ) قاتارلىق جايلارغا بېرىپ - كېلىپ غۇز سودىگەرلىرىنى ئوتتۇرا تۈزلەڭلىككە بېرىپ سودا قىلىشقا چاقىرغان. غەربىي يۇرتتىكى ھەرقايسى جايلارنىڭ ئەھۋالىنى ئىگىلەپ، «غەربىي يۇرتنىڭ جۇغراپىيىلىك ئەھۋاللىرىدىن خاتىرىلەر» نىڭ 3 - تومىنى يېزىپ ئوردىغا تەقدىم قىلغان. پادىشاھ ياڭدى ئۇنى قوللاپ قۇۋەتلەپ، غەربىي يۇرتنىڭ ئىشلىرىنى باشقۇرۇشقا قويغان. دايبىنىڭ 4 - يىلى (608 - يىلى) دىن كېيىن، قاشقۇرۇققا يۈرۈش قىلغۇچى بۈيۈك سانغۇن شۇ شىيۇڭ ئىۋىرغول (بۈگۈنكى قۇمۇل) شەھىرىنى بەرپا قىلغاندا، ئۇنىڭغا ھەمدەمدە بولغان.

رىپ، يانۇن بىلەن كۆرۈشۈپ، ئۇنىڭ ئەسكەرلىرىنى ھەرىكەتلەندۈرۈپ شەرقىي تۈركلەرگە ھۇجۇم قىلىپ، ئۇلارنى تارمار قىلغان. 14 - يىلى قوچو كۈچەمەتى خانلىقى ھالاك بولۇپ، تاڭ سۇلالىسى بۇ جايدا غەربىي ئايماق (بۈگۈنكى تۇرپان) تەسىس قىلغان، غەربىي تىنچلاندۇرغۇچى قورۇقچىبەگ مەھكىمىسى تەسىس قىلىپ، چاۋ شۇاڭنى غەربىي تىنچلاندۇرغۇچى قورۇقچىبەگلىكىگە تەيىنلىگەن. چاۋ شۇاڭ مەنەپكە ئولتۇرغان مەزگىلدە، قوچو تەۋەلىكىدىكى ئەمەلدار ۋە پۇقرا-لارنى تەرتىپكە سېلىپ، قوچودىكى ئەمەلدارلارنىڭ يەر-لىرىنى مۇسادىرە قىلىپ پۇقرالارغا بۆلۈپ بەرگەن، مەجبۇرىي لەشكەرلىكىگە ئېلىشنى بىكار قىلغان ھەمدە قاچقۇنلارنىڭ جازاسىنى كەچۈرۈم قىلغان، نامراتلارغا ياردەم بېرىپ، غەربىي ئايماننى تاڭ سۇلالىسىنىڭ غەربىي چېگرىدىكى بازىسى قىلىپ قۇرۇپ چىققان. غەربىي تۈركلەرنىڭ ئىچكى ئۇرۇشىدىن پايدىلىنىپ، ئوردىغا مەكتۈپ يوللاپ ئەلچى ئەۋەتىپ ئىل بېلىگە ئىشبارا يابغۇ قاغانغا ئوتۇغان نامى بېرىپ، ئۇنى يالغۇز تاڭ سۇلالىسىگە قارشى تۇرغان ئىل بېلىگە تۇغلۇق قاغانغا ھۇجۇم قىلدۇرغان بولسىمۇ، لېكىن ھېچقانداق نەتىجىگە ئېرىشەلمىگەن. 16 - يىلى ئىل بېلىگە تۇغلۇق قاغان ئۇنى مەغلۇپ قىلىپ، غەربىي تۈركلەرنى قايتىدىن بىرلىككە كەلتۈرگەن. شۇ يىلى چاۋ شۇاڭ مەنەپىدىن قالدۇرۇلۇپ ئوردىغا قايتقان.

سۇ دىڭخاڭ (592~667) تاڭ سۇلالىسىنىڭ سانغۇنى. ئۆزىنىڭ ئەسلىي ئىسمى سۇ لېي، ئەسلىي يۇرتى جىجۇنىڭ ۋۇيى (بۈگۈنكى خېبېينىڭ ۋۇيى). سۇي سۇلالىسىنىڭ ئاخىرى دۇجىيەندېنىڭ قول ئاستىدا ئىشلىگەن. تاڭ سۇلالىسى گۈللەنگەندە يۇرتىغا قايتقان. جېنگۇەننىڭ 4 - يىلى (630 - يىلى) ئەسكەرلىكىگە قاتنىشىپ، لى جىڭغا ئەگىشىپ شەرقىي تۈرك-لەرگە جازا يۈرۈش قىلىپ، ئىل قاغاننى تۇتۇۋالغان. شىيەنچىڭنىڭ تۇنجى يىلى (656 - يىلى) كۆكتارت ئۆلكىسىنىڭ ئالىي باشبۇغى چېڭ جىجىيەگە ئەگىشىپ ئاشىناقۇلغا جازا يۈرۈش قىلغان، ھەربىي يۈرۈش باش بۇغى بولغان، باشقا قوشۇنلارنىڭ ھەممىسى مەغلۇپ بولۇپ، پەقەت ئۇنىڭ قوشۇنىلا غەلبە قىلغان. 2 - يىلى ئىلى ئۆلكىسىنىڭ ھەربىي يۈرۈش باش بۇغىلىقىغا ئۆستۈرۈلۈپ، تەڭرىتېغىنىڭ شىمالىي ئېتىكىدىكى قادرا - ئېرتىش دەرياسى (بۈگۈنكى ماناس دەرياسى) بويىدا ئاشىناقۇلنىڭ ئاساسلىق قوشۇنى بىلەن جەڭ قىلىپ، ئۇلارنىڭ 100 مىڭدەك ئەسكىرىنى يوقىتىپ،

تۇرا تۈزلەڭلىكتە رەسسامچىلىق ساھەسىدە ئۆزگىچە ئۇسلۇب ياراتقان. ئۇنىڭ سىزغان رەسىملىرى بۇددا دىنىنى ئاساسىي مەزمۇن قىلغان، ئىلاھ، ئادەم، گۈل-گىياھ ۋە ئۇچار قۇشلارنى سىزىش ئۇنىڭ ئۆزگىچە ئارتۇقچىلىقى ئىدى. «شۇەنخې رەسىملىرى شە-جەرىسى» دە خاتىرىلەنگەن ئۇنىڭ مەككىز پارچە ئەسەرلىرى «مايتىرىنىڭ بۇت ھەيكىلى»، «بۇتخانا رەسىمى»، «راھىبلار رەسىمى» قاتارلىقلاردىن ئىبارەت. يۆڭمە رەسىملىرىدىن باشقا، چاڭئەندىكى داڭلىق بۇت-خانلاردىمۇ نام رەسىملىرى بار، سىڭېنى ئىبادەتخانىسى مۇنارى ئالدىدىكى «تۆھپىكار ئەرابلار رەسىمى»، «مىڭ پاترالىق مانجۇسىرى رەسىمى»، «مىڭ قوللۇق، مىڭ كۆزلۈك بۇت» ھەمدە گۇاڭجەيى ئىبادەتخانىسىنىڭ مەنچۇ تاڭ سارىيى ۋە پۇجىيەنتاڭ سارىيىنىڭ تاملىرىغا سىزىلغان بۇددا رەسىملىرى، ئالۋاستىنى تەسلىم قىلىش رەسىمى، ھىندى راھىبلىرى ۋە تىبەت خانلىرىدىكى خىڭ غەلىتە رەسىملىرى قاتارلىقلارنىڭ ھەممىسى ئۇ سىزغان رەسىملەردۇر. ئۇ سىزغان رەسىملەر ئاستانىدە شۆھرەت قازىنىپلا قالماي، يەنە تاڭ سۇلالىسى دەۋرىدىكى رەسساملىق ساھەسىگە يېڭىچە ئۇسلۇب ئېلىپ كەلگەن. داڭلىق رەسسام ۋۇ داۋزى، ۋاڭ ۋېي قاتارلىقلار ئۇنىڭدىن ئۆگىنىپ، ئۆزگىچە ئۇسلۇب ياراتقان. ۋايجى-را ۋېچىر چاڭئەندە ئۇزۇن مەزگىل ياشاپ، ۋۇ داۋزى، يەن لېيېن قاتارلىق سارايداشلىرى بىلەن بىرگە رەسىم سىزىپ، ئوتتۇرا تۈزلەڭلىكنىڭ رەسىم سىزىشتىكى ئارتۇقچىلىقلىرىنى ئىگىلەپ، رەسىم سىزىش ماھارىتىدىكى تېخىمۇ ئۆستۈرگەن. زامانداشلىرى ئۇنى قەلەمنى ناھايىتى نەپىس ھەرىكەتلەندۈرىدۇ، سىزغان ئادەم ئوب-رازلىرى تولىمۇ جانلىق، خۇددى راستتەك كۆرۈنۈپ، ئادەمگە ستېرېئولۇق تۇيغۇ بېرىدۇ، دەپ تەرىپلەشكەن. ھازىر چەت ئەللەردە تارقىلىپ يۈرگەن «ساماۋى خان رەسىمى»، «ئۇيغۇر راھىبى رەسىمى»، «تىبەت خانى رەسىمى»، «كۈسەن قىزى رەسىمى» قاتارلىقلارنىڭ قىسمىتى بىر - بىرىدىن قېلىشمايدۇ، لېكىن بەزىلەر بۇنى ھەقىقىي قول سىزما ئەمەس، دەپ قارايدۇ.

چاۋ شۇاڭ تاڭ سۇلالىسىنىڭ سانغۇنى. تۇغۇلۇپ ئۆلگەن ۋاقتى ئېنىق ئەمەس. جېنگۇەننىڭ 3 - يىلى (629 - يىلى) شەرقىي تۈركلەر ئېلىدە قالايمى-قانچىلىق يۈز بېرىپ، چۆللۈكنىڭ شىمالىدىكى تېلى قەبىلىلىرى سىرتاردۇش قەبىلىسىدىكى يانۇننى قاغان قىلىپ تىكلىگەن، چاۋ شۇاڭ ھەرىكەتچان سانغۇن بولۇپ چىغىر يول بىلەن سىرتاردۇشقا ئەلچىلىككە بې-

بېقىنىپ قاپىش ئالپنى تۇتقۇن قىلغاندا، ئۇ ھەرگىز تەسلىم بولماي قۇلقىنى كېسىپ ئىرادىسىنى بىلدۈرگەن. تاڭ سۇلالىسىغا قايتقاندىن كېيىن كۈنچىۋ ۋىلايىتىنىڭ ھەربىي يۈرۈش باش بۇغى بولۇپ تەيىنلىنىپ، كۈسەننى تىنچىتىش جېڭىگە قاتنىشىپ زەپەر قۇچۇپ قايتقان. جېنگۈەننىڭ 23 - يىلى پادىشاھ تەيزۇڭ ئۆلگەن، قاپىش ئالپ ھەمدە پەنە بولمىدىن دېگەندە، باشقىلار نەسەت قىلىپ توسقان. پادىشاھ گاۋزۇڭ يۇڭخۇينىڭ 2 - يىلى (651 - يىلى) لياڭجىيەنقاڭ بىلەن بىرگە كۈنەس ۋىلايىتىنىڭ ھەربىي يۈرۈش باش بۇغى بولۇپ تەيىنلىنىپ، ئەسكەر باشلاپ جۇمۇل قەبىلىسىگە ھۇجۇم قىلىپ، ئۇلارنىڭ ئاقساقلى سۈكۈن ئېرىكىنى، خوخاچىنى ئەسىرگە ئالغان، قاپىش ئالپ سول قول شىرمەن چەۋەندازلار بۈيۈك سانغۇنلۇقىغا ئۇستۇرۇلۇپ، دۆلەت ئەركانى دەپ نام بېرىلگەن. لۇڭخونىڭ تۇنجى يىلى (661 - يىلى) چۆللۈكنىڭ شىمالىدىكى توققۇز تېلى توپىلاڭ كۆتۈرگەن، باستۇرۇپ تۇرسىمۇ قايتا - قايتا قارشىلىق كۆرسەتكەچكە، قاپىش ئالپ پەقەت 500 ئاتلىق ئەسكەرنى باشلاپ توپىلاڭچى قوشۇننىڭ قارارگاھىغا باستۇرۇپ كىرىپ، يەرلىكتىكى نوپۇزلۇق ئاقساقاللارنى قايىل قىلىپ، توپىلاڭچىلارنىڭ ئاتامانىنى تاپشۇرغۇزۇپ، توپىلاڭچى تىنچىتىپتەن. قاپىش ئالپ بىر ئۆمۈر تاڭ سۇلالىسىگە سادىق بولغان ئۇلۇغ سانغۇن.

گو شياۋگېي (؟~649) تاڭ سۇلالىسىنىڭ سانغۇنى. شۇجۇنىڭ ياڭجېي (بۈگۈنكى خېنەننىڭ يۈشەن ناھىيىسى) دېگەن يېرىدىن، سول قول شىرمەت چەۋەندازلار بۈيۈك سانغۇنى، ئالتۇن جۇلالىق ئىناۋەتلىك تۈرە قاتارلىق مەنەپلەردە بولغان. جېنگۈەننىڭ 16 - يىلى (642 - يىلى) پەرىمان بويىچە لياڭجۇدا تۇتۇق بولغان، كېيىن يەنە ئەنشىنىڭ قورۇقچىبېگى بولۇپ، غەربىي ئايماق (بۈگۈنكى تۇرپان) غا بارغان. ئىچكى قىسمىنى تىنچلاندۇرۇپ، خەلقنى چەت جايلارغا توپلاپ، ئۇرۇش تەييارلىقىنى كۈچەيتكەن. شۇ يىلى غەربىي تۈركلەرنىڭ ئىل بېلىگە تۇغلۇق قاغان لەشكەر باشلاپ ئىۋىرغول (بۈگۈنكى قۇمۇل) غا ھۇجۇم قىلغان. گو شياۋگېي 2000 شىرمەت چەۋەندازلارنى باشلاپ ۋۇگۇ ئايىقىدىن ھۇجۇمغا ئۆتۈپ، ئۇلارنى تارتىپ قىلغان. غەربىي تۈركلەر يەنە ئەسكەر باشلاپ تىياندەن ناھىيىسى (بۈگۈنكى توقسۇن) نى قورشىۋالغاندا، گو شياۋگېي يەنە ئۇلارنى مەغلۇپ قىلغان. شۇڭا، غەلىبە پەيتىدىن پايدىلىنىپ شىمالغا يۈرۈش قىلىپ، چول

قار - مۇزغا قارىماي قوغلاپ غەربكە بېرىپ، جەنۇبىي يولدىكى ئاشىنامىشنىڭ قوشۇنى بىلەن بىرلىشىپ، ئۇلارنى پۈتۈنلەي تارمار قىلغان. ئاشىناقولى ۋە ئۇنىڭ ئوغلى، كىشىغۇلى ھەمدە ئاز ساندىكى ئۇرۇق - تۇغقانلىرى شاش شەھىرى (بۈگۈنكى ئۆزبېكىستان جۇمھۇرىيىتىنىڭ تاشكەنت) گە قېچىپ كەتكەندە، سۇ دىڭغال ئۇنى تۇتۇپ، ئەسكەرلىرىنى باشلاپ قايتىپ، دۆلەت ئەركانىنىڭ جازالىشىغا تاپشۇرغان. شۇنىڭدىن ئېتىبارەن غەربىي تۈركلەرنىڭ ئون ئۈرۈقى تاڭ سۇلالىسىگە قارام بولغان. شىيەنچىڭنىڭ 4 - يىلى (659 - يىلى) تىبەتلەرنىڭ داپەنەنبۇ قەبىلىسى ئازارلارغا ھۇجۇم قىلغان، غەربىي تۈركلەرنىڭ ئىزگىل ئېرىكىنى تۈمەن يەنە سۇلى (بۈگۈنكى قەشقەر)، جۇھاڭفا (بۈگۈنكى قەشقەر)، يىبەنتا (بۈگۈنكى تاشقۇرغان) قاتارلىق ئۈچ ئەلگە باشلامچىلىق قىلىپ ئىسيان كۆتۈرگەن. سۇ دىڭغال بېرىپ تىنچىتىپتەن، شۇنىڭ بىلەن غەربىي يۇرت ۋە خېيۈەن ۋىلايىتى قايتىدىن ئەمىن تاپقان. 5 - يىلى (660 - يىلى) لياۋدۇڭغا جازا يۈرۈش قىلغان، شىۋېڭجىنىڭ ئالىي باشبۇغۇلۇق مەنسىپى بېرىلىپ، دېڭىزدىن ئۆتۈپ بەي جىنىڭ قوشۇنلىرىنى مەغلۇپ قىلغان.

قاپىش ئالپ (؟~677) تاڭ سۇلالىسىنىڭ سانغۇنى. تېلىلىق. سۈي سۇلالىسىنىڭ ئاخىرلىرىدىكى غەربىي يۇرتتىكى تېلى ئېلىنىڭ قاغانى قاپىش غالىنىڭ نەۋرىسى، جېنگۈەننىڭ 6 - يىلى (623 - يىلى) ئۇنىڭ ئانىسى قەبىلىنى باشلاپ شاجۇ (بۈگۈنكى گەنسۇنىڭ دۇنخۇاڭ) دا تاڭ سۇلالىسىگە ئەل بولغان، قاپىش ئالپقا سول قانات سەردارلار سانغۇنى دېگەن مەنسىپ بېرىلگەن. جېنگۈەننىڭ 9 - يىلى ئازارلارغا جازا يۈرۈش قىلىپ، خەن سۇلالىسىنىڭ سانغۇنلىرى شۇ ۋەندە جۈەن، شۇ ۋەنچېي قاتارلىقلارنىڭ قورشاۋىنى بۆسۈپ چىقىشىغا ياردەملىشىپ، دۈشمەنلەرنىڭ ئاساسلىق كۈچىنى تارمار قىلغان، ئاتلىق قوشۇنغا باشلامچىلىق قىلىپ ئازارلارنىڭ خانى فۇيۇنغا قوغلاپ زەربە بېرىپ، ئۇدۇننىڭ شەرقىدىكى چوڭ قۇملۇقتىچە بېرىپ، ئازارلارنى تارمار قىلىپ قايتقان. ئوردىغا كىرىپ شىمالىي قوۋۇقنىڭ پاسىبانى بولغان، قوشۇمچە لىنتاۋشىيەن ناھىيىسىنىڭ ئىشلىرىنى باشقۇرغان. جېنگۈەننىڭ 14 - يىلى يارغۇل ۋىلايىتىنىڭ مۇئاۋىن ئالىي باشبۇغۇى بو- لۇپ تەيىنلىنىپ، قوچو (بۈگۈنكى تۇرپان) نى تىنچىتىشقا قاتناشقان. لياڭجۇ (بۈگۈنكى گەنسۇنىڭ ۋۇ- ۋېي) دىكى قاپىش قەبىلىسى يۈز ئۇرۇپ سىرتاردۇشلارغا

21 - يىلى تاڭ سۇلالىسى كۈسەنگە جازا يۈرۈش قىلغاندا، ئاشىناشەر كۈنچۈ ئايىقى ھەربىي يۈرۈش ئالىي باشبۇغى بولۇپ تەيىنلىنىپ، لەشكەر باشلاپ شىمالغا جازا يۈرۈش قىلغان. 2 - يىلى چول، چۈمۈل قاتارلىق قەبىلىلەرنى تارمار قىلىپ، شىمالىي يول بىلەن مېڭىپ كۈسەننى بېسىۋالغان. جەنۇبىي يولدىكى تاڭ سۇلالىسى قوشۇنلىرى ئاڭگىنى تارمار قىلغان، ئاڭگى خانى شۇپا. ناھى كۈسەنگە قېچىپ كەلگەندە، ئاشىناشەر ئۇنى قولغا ئالغان. كۈسەن سانغۇنى جىلپەدىن قاتتىق قارشىلىق كۆرسەتكەن بولسىمۇ، يەنىلا مەغلۇپ بولغان. كۈسەن خانى باھارپۇسىپا ئوردىدىن ۋاز كېچىپ، غەربتىكى بارخان شەھىرى (بۈگۈنكى ئاقسۇ) نى ساقلىغان، كۈسەن ئېلىنىڭ ۋەزىرى نالى غەربىي تۈركلەر بىلەن بىر-لىشىپ خانلىق شەھەرگە قايتۇرما ھۇجۇم قىلغان. ئا. شىناشەر قوشۇننى قايتۇرۇپ كېلىپ قايتۇرما زەربە بېرىپ، خانلىق شەھەرنى قايتىدىن ئىگىلىگەن. شۇنىڭ بىلەن بىرگە، بارخان شەھىرىنىمۇ ھۇجۇم قىلىپ ئىگىلىپ، باھارپۇسىپا ھەمدە نالى، بۈيۈك سانغۇن جىلپەدىن قاتارلىق مۇھىم شەخسلەرنىڭ ھەممىسىنى ئەسىرگە ئالغان. شۇنىڭ بىلەن، تاڭ سۇلالىسىنىڭ زېمىنى كۆكتارتقا كېڭەيگەن. ئاشىناشەر غەلبە بىلەن ئوردىغا قايتقان. ئۆلگەندىن كېيىن جاۋلىغۇغا دەپنە قىلىندىغان.

بايان (؟ ~ 661) ئۇيغۇرلارنىڭ ئاتامانى. دەشتى ماكان تۇتۇق مەھكىمىسىنىڭ تۇنجى تۇتۇقچىسى تۇسنىڭ ئوغلى. جېنگۈەننىڭ 22 - يىلى (648 - يىلى) چۆللۈكنىڭ شىمالىدىكى شەرقىي تۈركلەرنىڭ قالدۇق قەبىلىلىرىنىڭ ئاقساقلى ئىدۇڭ قاغان تاڭ سۇلالىسىگە قارشى تۇرۇپ تۇسنى ئۆلتۈرگەن. ئۆي-غۇر ئۆزىنى ئۇيغۇرلارنىڭ مەلىكىسى دەپ ئاتاىپ، ئىدۇڭ قاغانغا بېقىنغان. يەنەرنىڭ مۇئاۋىن قورۇقچە-بېگى يۈەن لىجېن ئۇيغۇرنى ئۆلتۈرۈپ، باياننى دادە-ھىنىڭ ئورنىغا تىكلەپ، سول قول شىرىمەت چەۋەنداز-لار بۈيۈك سانغۇنى، بۈيۈك ئېلتەبىر، ھەرقايسى ئۇيغۇر قەبىلىلىرىنىڭ لەشكىرىي ئىشلار مەسلىھەتچىسى، دەشتى ماكان تۇتۇق مەھكىمىسىنىڭ تۇتۇقچىسى قاتار-لىق مەنەپلەرنى بەرگەن. كېيىن غەربىي تۈركلەرنىڭ ئاتامانى ئاشىناقۇلى ئىسيان كۆتۈرگەندە، تاڭ سۇلالىسى ئارقا - ئارقىدىن يۇڭخۇينىڭ 2 - يىلى (651 - يىلى)دىكى كۈنەس ئايىقى ھەربىي يۈرۈشى ۋە 5 - يىلىدىكى كۆكتارت ئايىقى ھەربىي يۈرۈشى، شىيەن-چىڭنىڭ 2 - يىلى (657 - يىلى)دىن 3 - يىلىغىچە

قەبىلىسىنىڭ ئاتامانى تۇرۇشلۇق شەھەرنى ئىگىلىگەن. ئىل بېلگە تۇغلۇق قاغان ئۇرۇشتا مەغلۇپ بولۇپ، توغرى (بۈگۈنكى ئافغانىستاننىڭ شىمالىي چېگرىسى) غا قېچىپ كەتكەن. ئىل بېلگە شىر قاغان غەربىي تۈركلەرنىڭ مەلىكىسىلىق ئورنىغا ۋارىسلىق قىلىپ، قۇدىلىشىش ھەيلىسىنى ئىشلىتىپ ئاڭگىنى تاڭ سۇلالىسىگە ئولپان تاپشۇرغۇزىمىغان. 18 - يىلى گو شياۋ-گې 3000 ئەسكەرنى باشلاپ، كۈمۈش ئايىقىدىن ئۆتۈپ ئاڭگىغا ئۇشتۇمتۇت ھۇجۇم قىلىپ، ئۇلارنىڭ خانى تۈرگەشنى ئەسىرگە ئېلىپ، ئىلبەگ يابغۇ لىبو-جۇنى ئاڭگىنىڭ تۇتۇقى قىلىپ تىكلەپ، ئاڭگى تۇتۇق مەھكىمىسىنى قۇرغان. تاڭ سۇلالىسى قوشۇنلىرى قايتىپ كەتكەندىن كېيىن، ئاڭگىنى غەربىي تۈركلەر قايتىدىن ئىگىلىۋالغان. شۇنىڭ بىلەن، تاڭ سۇلالىسى بىلەن غەربىي تۈركلەرنىڭ زىددىيىتى تېخىمۇ كەسكىندەشكەن. 21 - يىلى تاڭ سۇلالىسى غەربىي تۈركلەرگە جازا يۈرۈش قىلىشقا پەرمان چۈشۈرۈپ، كۈسەنگە لەشكەر تارتقان، بۇ «كۈنچۈ ئايىقىنىڭ ھەربىي يۈرۈشى» دەپ ئاتالغان. گو شياۋگې كۈنچۈ ئايىقىنىڭ مۇئاۋىن ئالىي باشبۇغىلىقىغا تىكلەنىپ، لەشكەر باشلاپ ئالىي باشبۇغ ئاشىناشەرنىڭ تۇرۇشلۇق جايىدا ئۇنىڭ بىلەن ئۇچرىشىپ، كۈسەننى ھۇجۇم قىلىپ ئىگىلىپ، پەرمان بويىچە كۈسەندە تۇرۇپ قالغان. كۈسەننىڭ باش ۋەزىرى نالى غەربىي تۈركلەرنىڭ لەشكەرلىرىنى باشلاپ قايتۇرما ھۇجۇم قىلغان. گو شياۋگې شۇ چاغدا كۈسەندە ئۆلگەن.

ئاشىناشەر (604 ~ 655) تاڭ سۇلالىسىنىڭ سانغۇنى. شەرقىي تۈرك خان جەمەتىدىكى چۆللۈك قاغاننىڭ ئىككىنچى ئوغلى، تۇتۇقشاد مەرتىۋىسىگە ئېرىشىپ، قاغانبۇت شەھىرى (بۈگۈنكى جىمار) دا ئوردا قۇرغان. جېنگۈەننىڭ 8 - يىلى (643 - يىلى) غەربىي تۈركلەرنىڭ ئارىسىدا ئىچكى ئۇرۇش پارتلىدىغان، ئاشىناشەر مۇشۇ پۇرسەتتىن پايدىلىنىپ غەربىي تۈركلەرگە ئاجاۋۇز قىلىپ، ئۇلارنىڭ يېرىمىدىن كۆپرەك زېمىنىنى ئىگىلىپ، ئۆزىنى دۇب خاقان دەپ ئاتىغان. 9 - يىلى لەشكەر باشلاپ سىرتاردۇشلارغا ھۇجۇم قىلىپ، ئۇرۇشتا مەغلۇپ بولۇپ، قوچو (بۈگۈنكى تۈرپان) غا چېكىنىپ ئۇ يەرنى ساقلىغان. تاڭ سۇلالىسىگە ئەل بولغاندىن كېيىن، پادىشاھ تەيزۇڭنىڭ قوبۇل قىلىشىغا مۇيەسسەر بولۇپ، پادىشاھنىڭ سىڭلىسى خېڭ ياك مەلىكىنى ئەمرىگە ئالغان، كوراگان تۇتۇقلۇقىغا تەيىنلىنىپ، ئاستانىنىڭ پاسىبانى بولغان.

سنى ئاچقان. 14 - يىلى ئالدىن يۈرۈش قىلغۇچى جالڭ شىڭبېن، نيۇ جىندا قاتارلىقلار ئالدىن چۆللۈك-تىن ئۆتۈپ، لومەنشىن تېغىدىكى خەتەرلىك ئېغىز (بۈگۈنكى بارىكۆلىنىڭ جەنۇبىدىكى تاغ) نى ھۇجۇم قىلىپ ئىگىلىگەن، غەربىي تۈركلەرنىڭ يابغۇسى قاغان بۇت شەھىرىدە تاڭ سۇلالىسىگە تەسلىم بولغان. خۇ جۇنجى بۈيۈك قوشۇنغا باشچىلىق قىلىپ جەنۇبىي يول بىلەن مېڭىپ، قوچو خانلىق مەركىزىنى قورشىۋالغان، ئاڭنى خانى ئارجونا تۈركەش قوشۇنىنى باشلاپ غەربتىن ياردەمگە كەلگەن. قوچو خانى چۈ جىشېڭ دەۋرۋازىنى ئېچىپ تەسلىم بولغان، غەربىي تۈركلەر ئەۋەتكەن تۇدۇن ئاشىناكۆلىنى ئەسىرگە ئالغان. تاڭ سۇلالىسى بۇ جاينى غەربىي ئايماققا ئۆزگەرتىپ، ئەنشى قۇرۇقچىبەگ مەھكىمىسىنى تەسىس قىلىپ، ۋە-لايەت - ئايماق تۈزۈمىنى يولغا قويغان. زەپەر قۇچۇپ قايتقاندىن كېيىن مەنسىپىدىن ئاستا - ئاستا ئايرىلىپ، شاھزادە ھىيلە ئىشلىتىپ خۇ جۇنجىنى ۋەقە تۇغدۇردى دەپ ئەيىبلەپ ئۆلتۈرگەن.

ئاشىناقۇلى غەربىي تۈركلەرنىڭ ئىشبارا يابغۇ تېكىنىنىڭ ئوغلى. تۇغۇلۇپ ئۆلگەن ۋاقتى ئېنىق ئەمەس. ئىل بىلگە تۇغلۇق قاغان ئاشىناقۇلىنى بېقىن ئادىسى كۆرۈپ، يابغۇلۇققا تىكلەپ، تالاس سۇ (بۈگۈن-كى ئېرتىش دەرياسى) ئەتراپىدىكى چۈمۈل، چول، قوسۇ، قارلۇق، پىش قاتارلىق بەش قەبىلىنى باشقۇرۇشقا قويغان. ئىل بىلگە شىر قاغان بۈيۈك قاغانلىق ئورنىغا چىقىپ، جېنگۈەننىڭ 22 - يىلى (648 - يىلى) قوشۇنلىرىنى باشلاپ تاڭ سۇلالىسىگە ئەل يولغان. پادىشاھ تەيزۇڭ ئاشىناقۇلىنى ئىل بېلگە شىر قاغانغا جازا يۈرۈش قىلغۇچى كۈنجىۋ ئايمىقىنىڭ ھەربىي يۈرۈشىگە قاتنىشىشقا بۇيرۇغان، ياندۇرقى يىلى بېشبالىقنىڭ تۇتۇقېگى بولغان. پادىشاھ گاۋزۇڭ تەختكە چىققاندىن كېيىن، سول قانات شىرەت چەۋەندازلار سانغۇنلۇققا ئۆستۈرۈلگەن ھەمدە بېشبالىقنىڭ تۇتۇقېگى بولمۇرگەن. ئاشىناقۇلى ئارقا - ئارقىدىن ئىل بېلگە شىر قاغاننى مەغلۇپ قىلغان ھەمدە ئۇنىڭ سۇيۇرغاللىق يېرىنى ئىگىلىۋالغان. بېشبالىقنىڭ ئاي-ھاق بېگى لۇبېگى ئاشىناقۇلى ئىسيان كۆتۈرمەكچى دەپ خانغا مەخپىي دوكلات سۇنغان. پادىشاھ گاۋزۇڭ ئادەم ئەۋەتىپ ئاشىناقۇلىنى ئوردىغا قايتۇرۇپ كېلىپ مۇلازىم قىلغان، يەنە ئادەم ئەۋەتىپ ئۇنىڭ سۇيۇرغاللىق يەرلىرىنى تارتىۋېلىپ ئۇنىڭدىن قىلچە گۇمانلانمايدىغانلىقىنى بىلدۈرگەن. يۇڭخۇيىنىڭ 2 - يىلى

بولغان ئىلى ئايمىقى ھەربىي يۈرۈشىنى قوزغىغان، بايان مۇشۇ يۈرۈشلەرنىڭ ھەممىسىدە ئۇيغۇر چەۋەنداز-لىرىنى باشلاپ ھەمدەمدە جازا يۈرۈش قىلغان. تاڭ سۇلالىسى سانغۇنلىرى رېن ياشياڭ، سۇ سېپلارنىڭ بىر تۇتاش رەھبەرلىكىدە، ئاسىيلارنىڭ باشلىقى ئاشىناقۇلىنى شاش ئېلى (بۈگۈنكى ئۆزبېكىستان جۇمھۇرىيىتىنىڭ تاشكەنت) نىڭ سۇدۇ شەھىرىگىچە قوغلاپ زەرەبەر بېرىپ، ئەسىرگە ئېلىپ قايتقاندىن كېيىن، ئىككى قانات مۇھاپىزەتچىلەر سانغۇنلۇقلارغا قىمما ئۆستۈرۈلگەن.

خۇ جۇنجى تاڭ سۇلالىسىنىڭ سانغۇنى. يۇجۇ-نىڭ سەنشۈي (بۈگۈنكى شەنشىنىڭ شۈيى) دېگەن يېرىدىن. دەسلەپتە ئوردىدا ياردەمچى مەسلىھەتچى بەگ بولغان. شۈەنۋىمىن ۋەقەسىدە تۆھپە كۆرسەتكەچكە، پادىشاھ تەيزۇڭ تەختكە چىققاندىن كېيىن لۇ بەگلىكىدە ئەركانبەگ بولغان. جېنگۈەننىڭ 4 - يىلى (630 - يىلى) لەشكىرىي پىرقە دىۋان بېگى بولغان، 9 - يىلى شىخەي ئايمىقىنىڭ ھەربىي يۈرۈش مۇئاۋىن ئالىي باش-بۇغى مەنسىپىگە تەيىنلىنىپ، لى جىڭغا ھەمدەمدە بولۇپ تۇيغۇنلارغا جازا يۈرۈش قىلغان، ئاتلىق چەۋەنداز-لار بىلەن جىددىي ھۇجۇم قىلىش تەكلىپىنى بېرىپ، جەڭدە زور ئۈتۈق قازانغان. لەشكەرلەر ئىككى يولغا بۆلۈنۈپ ماڭغان، خۇ جۇنجى جەنۇبىي يولدىكى لەشكەر-لەرگە باشلامچىلىق قىلىپ، تۇيغۇنلارنى تىنچىتىۋالدىن كېيىن قايتقان. 11 - يىلى چىن بەگلىكىدە ئەركانبەگ بولغان، 12 - يىلى تۇتۇق پىرقە دىۋان بېگىلىكىگە كۆتۈرۈلگەن. 13 - يىلى تىبەت قوشۇنلىرى سۇڭجۇ (بۈگۈنكى سىچۇەننىڭ سۇڭفەن) نى مۇھاسىرىگە ئالغاندا، خۇ جۇنجى لەشكەر تارتىپ ئۇلار بىلەن جەڭ قىلىپ، تىبەتلەرنى چېكىندۈرۈپ، ئۇرۇش ھالىتىنى دوستانە ئالاقە ھالىتىگە ئايلاندۇرۇپ قايتقان. غەربىي تۈركلەرنىڭ ئىل بېلگە تۇغلۇق قاغان نائىب بەگ تۇدۇن ئاشىنا كۆلىنى قوچودا تۇرۇشقا ئەۋەتكەن، يابغۇ بوزبەر ئاچقۇچى لەشكەرلەرنى قاغانبۇت شەھىرى (بۈگۈنكى جىمىسار) گە ئەۋەتىپ، يىپەك يولىنىڭ قاتنىشىنى ئۈزۈپ قويغان. تاڭ سۇلالىسى ئۇلارغا جازا يۈرۈش قىلىشقا پەرمان چۈشۈرۈپ، خۇ جۇنجىنى يارغۇل ئايمىقىنىڭ ھەربىي يۈرۈش ئالىي باشبۇغى قىلىپ تەيىنلەپ، شۈۋەنجۈن، قاپىش ئالىپلارنى مۇئاۋىنلىققا تەيىنلەپ، پىيادە ۋە ئاتلىق قوشۇن بولۇپ 150 مىڭ كىشىلىك قوشۇننى باشلاپ قوچوغا يۈرۈش قىلىپ، تاڭ سۇلالىسىنىڭ غەربىي يۇرتقا قوشۇن تارتىشىنىڭ مۇقەددىمىسى

(651 - يىلى). ئاتا - بالا ئىككىلەن ئاسىيلىق قىلىپ، قوشۇننى باشلاپ غەربكە كۆچۈپ، مىڭبۇلاق (بۈگۈنكى قىرغىزىستان جۇمھۇرىيىتىنىڭ بىشكەك) تا ئوردا قۇرۇپ، ئۆزىنى ئىمپېراتور دەپ ئاتىغان، ئوغلىنى باغدۇر بابۇ قىلىپ تىكلەنگەن، ئەسكەر ئەۋەتىپ بېشبالىق (بۈگۈنكى جىمىسار) غا ھۇجۇم قىلغان. تاڭ سۇلالىسى ئارقا - ئارقىدىن كۈنەس ئايىقى ھەربىي يۈرۈشى، كۆكتارت ئايىقى ھەربىي يۈرۈشى ۋە ئىلى ئايىقى ھەربىي يۈرۈشى قاتارلىق ئۈچ قېتىملىق كەڭ كۆلەملىك ھەربىي ھەرىكەت قوزغىغان، ئىلگىرى - ئاخىر بولۇپ لياڭ جىيەنفاڭ، قاپىش ئالىپ، چىڭ جىي، سۇ دىڭخاڭ قاتارلىقلارنى سەركەردە قىلغان. شىيەنچىڭنىڭ 2 - يىلى (657 - يىلى) سۇدىڭخاڭ بىلەن ئاشىنامىش، ئاشىنايۈكىن باشچىلىقىدىكى يەنە بىر كىنگىت ئايىقى ھەربىي يۈرۈشى بىلەن بىرلىشىپ، مىڭبۇلاققا ھۇجۇم قىلغان. ئاشىناقۇلى شاش شەھىرى (بۈگۈنكى ئۆزبېكىستاننىڭ تاشكەنت) گە قېچىپ كەتكەن، شاش شەھىرىنىڭ ئاتامانى ئىنال قاغان ئۇنى ئەسەرگە ئېلىپ تاڭ سۇلالىسىگە تاپشۇرۇپ بەرگەن، كېيىن چاڭئەن (بۈگۈنكى شەنشىنىڭ شىئەن) دە قىرىپ ئۆلگەن.

ئاشىنامىش (؟ ~ 662) تاڭ سۇلالىسىنىڭ سانغۇنى. ئىستەمى قاغاننىڭ بەشىنچى ئەۋلادى، دەسلەپتە غەربىي تۈركلەرنىڭ تولۇق باسمىل بەگ تۇلىش قاغانى بولغان، تەختتىكى ۋاقتى جېنگۇەننىڭ 6 - يىلى (632 - يىلى) دىن 8 - يىلىغىچە توغرا كېلىدۇ. 7 - يىلى تاڭ سۇلالىسى لىيۈشەننى ئەلچىلىككە ئەۋەتىپ ئۇتۇغات نامى بەرگەن. ئاشىنايۈكىن ھوقۇقىنى تارتىۋېلىپ، بۈيۈك قاغانلىق ئورنىدىن ئايرىلىپ قالغان بولسىمۇ، لېكىن يەنىلا چول، چۈمۈل قاتارلىق شەرقىي شىمالدىكى بەش قەبىلىنىڭ يەرلىك كىچىك قاغانلىرىنى باشقۇرغان. جېنگۇەننىڭ 13 - يىلى ئىل بېلگە تۇغلۇق قاغان غەربىي تۈركلەرنىڭ ئىككى تەرىپىدىكى ئون ئوق - نى بىرلىككە كەلتۈرۈپ، دۆلىتىنى يوقىتىپ تاڭ سۇلالىسىگە ئەل قىلغان، شۇنىڭ بىلەن ئاشىنامىشنىڭ نامى تارىخ سەھىپىسىدە كۆرۈلۈشكە باشلىغان. ئاشىنامىش ئاشىنا شىمارغا ھەمدەمدە بولۇپ شەرقىي تۈركلەرنىڭ قەبىلىلىرىنى باشلاپ چۆللۈكنىڭ جەنۇبىغا قايتقان. شىيەنچىڭنىڭ 2 - يىلى (657 - يىلى) تاڭ سۇلالىسى ئاشىناقۇلىغا جازا يۈرۈش قىلغاندا، ئاشىنامىش كىنگىت ئايىقىنىڭ سىلاۋچىبەگلىكىگە تەيىنلەنىپ ئاشىنايۈكىن بىلەن بىرلىكتە قوشۇن باشلاپ بىر-

رىپ، غەربىي تۈركلەرنىڭ قەبىلىلىرىنى تەسلىم بولۇشقا چاقىرىغان. ئىشلار مۇقىملاشقاندىن كېيىن، تاڭ سۇلالىسى كېيىنكى غەربىي تۈركلەرنى ئىككى خانلىققا بۆلۈپ، ئاشىنامىشنى شىڭشۇاڭ قاغان دەپ ئاتىغان. شىيەنچىڭنىڭ 3 - يىلى (658 - يىلى) يەنە ئىستەمى كۆل تۇتۇق مەھكىمىسىنى تەسىس قىلىپ، بېشبالىق (بۈگۈنكى جىمىسار) نى ئىدارە قىلغان، ئاشىنامىش ئىستەمىكۆلنىڭ تۇنجى تۇتۇقچى بولۇپ تەيىنلەنگەن. 4 - يىلى غەربىي تۈركلەرنىڭ تاڭ سۇلالىسىگە قارشى تۇرغان يەنە بىر تارىمقىنىڭ ئاتامانى ئىدۇگ يابغۇ قاغاننى قاش دەرياسى (بۈگۈنكى بورتالا، ئارشاڭ ئەتراپى) بويىدا ئۆلتۈرگەن، شۇنىڭ بىلەن غەربىي تۈركلەرنىڭ بارلىق قەبىلىلىرى تاڭ سۇلالىسىغا قارام بولغان. لۇڭ - شونىڭ 2 - يىلى (662 - يىلى) تىبەتلەر كۈسەن، كۈنەسنى ئىسپان كۆتۈرۈشكە قۇتراتقان. تاڭ سۇلالىسى سۇ خەيجېڭنى فېڭخەي ئايىقىنىڭ ھەربىي يۈرۈشى ئالسى باشبۇغى قىلىپ تەيىنلەپ، ئاشىنامىش، ئاشىنايۈكىننى باشلاپ ئۇلارغا جازا يۈرۈش قىلغان. ئاشىنايۈكىن ئاشىنامىش ئاسىيلىق قىلدى دەپ بوھتان چاپلىغان، سۇ خەيجېڭ بۇنىڭغا ئىشىنىپ ئاشىنامىشنى ئۆلتۈرگەن. غەربىي تۈركلەر قايتا ئىسپان كۆتۈرگەن.

پېي شىڭجىيەن (619 ~ 682) تاڭ سۇلالىسىنىڭ سانغۇنى. تەخەللۇسى شوپۇ، جياڭجۇننىڭ ۋېنشى (بۈگۈنكى شەنشى ۋېنشىنىڭ شەرقىي شىمالى) دېگەن يېرىدىن. نوم تەرغىباتى بىلەن نام چىقارغان ھەم ئەلەم ۋە قەلەمگە ماھىر بولغاچقا چاڭئەن (بۈگۈنكى شەنشىنىڭ شىئەن) دە تۇرغان. ۋۇ ئاغىچانى غۇنچەپە قىلىشقا قارشى تۇرغاچقا، غەربىي ئايماق (بۈگۈنكى تۇرپان) تۇتۇق مەھكىمىسىنىڭ دورغابى بولۇشقا چۈشۈرۈۋەتكەن. لۇڭشوننىڭ 2 - يىلى (662 - يىلى) غەربىي تۈركلەرنىڭ ئاشىنا تاماچى تاڭ سۇلالىسىدىن يۈز ئۇرۇپ تىبەتلەرگە بېقىنغاچقا، بېشبالىق (بۈگۈنكى جىمىسار) خەۋپ ئىچىدە قالغان، پېي شىڭجىيەن لەشكەر باشلاپ بېرىپ بېشبالىقنى قايتۇرۇۋالغان. تاڭ سۇلالىسى ئالتۇنتاغ قورۇقچىبەگ مەھكىمىسى تەسىس قىلىپ، پېي شىڭجىيەننى مۇئاۋىن قورۇقچىبەگلىككە تەيىنلەپ، بېشبالىقتا تۇرۇپ، ئۇزۇن مۇددەت بۇ جاينىڭ ئىشلىرىنى باشقۇرۇشقا قويغان. شۇنىڭ بىلەن بېشبالىقنى مەركەز قىلغان تەڭرىتېغىنىڭ شىمالىدىكى رايونلار گۈللەنەشكە باشلىغان. لىندېننىڭ 2 - يىلى (665 - يىلى) غەربىي تىنچلاندىرغۇچى باش قورۇقچىبەگلىكىگە ئۆستۈرۈلۈپ، ئەنشى (بۈگۈنكى كۇچا)

دا تۇرغان. پېي شىنجيەن پەرمان بىلەن ئوردىغا قايتقان. دىن كېيىن غەربىي يۇرتنىڭ ۋەزىيىتى يامانلىشىپ كەتكەن. يىغىننىڭ 3 - يىلى (678 - يىلى) تاڭ سۇلالىسى پارس خانى نارسىنى دۆلىتىگە قايتىپ ھاكىمىيەت يۈرگۈزۈشكە قويغان. پېي شىنجيەننى لەشكەر باشلاپ قوغداپ مېڭشقا بۇيرۇغان، پارس خانى بىلەن بىرگە ئەرەبلەرنىڭ كۆڭلىنى ياسىغۇچى ئەلچى سۈپىتىدە غەربىي تۈركلەرنى باشقۇرغان. دىياۋلونىڭ تۇنجى يىلى (679 - يىلى) غەربىي ئايماققا كېلىپ، كەڭ كۆلەمدە مەخپىي ئەسكەر توپلاپ مەشىق قىلدۇرۇپ، ئۈشتۈمتۈت ھۇجۇم قىلىپ غەلبە قىلغان. تەبەتلەرنىڭ ئىككى تەرەپتىكى ئاتامانلىرى ئاشىناتامچى بىلەن لى جېفۇنى ئەسەرگە ئېلىپ بەيئەت قىلدۇرۇپ، سۈيىتاب (بۈگۈنكى قىرغىزىستان جۇمھۇرىيىتىدىكى توقماقنىڭ غەربىي جەنۇبى) دا ئابىدە تىكلەپ قايتقان، غەربىي تۈركلەر قايتىدىن تىنچىغان. پادىشاھ گاۋزۇڭ پېي شىنجيەنگە ئالامىدە شىغاۋۇل پىرقە دەۋان بېگى، مۇبەتتىشنىڭ ئوڭ قانات مۇھاپىزەتچىلەر بۈيۈك سانغۇنى قاتارلىق مەنەپىلەرنى بەرگەن. كېيىنكى يىلى ئاشىد ئوران بەگ ئاشىنابۇناننى يۆلەپ چىقىرىپ قايتا توپىلاڭ كۆتۈرگەن، پېي شىنجيەن لەشكەر باشلاپ بېرىپ، توپىلاڭچىلارنىڭ ئىككى ئاتاماننى ئۆلتۈرۈپ قايتقان. بۇغۇچۇننىڭ تۇنجى يىلى (682 - يىلى) غەربىي تۈركلەرنىڭ ئاشىنناچابىش يەنە قارشىلىق كۆرسەتكەن، پېي شىنجيەن قايتىدىن ئالتۇن چىش ئايىقىنىڭ ھەربىي يۈرۈش باش بوغىلىقىغا تەيىنلىنىپ لەشكەر باشلاپ جازا يۈرۈشكە ئاتلانغان. قوشۇن تېخى ئاتلانماي تۇرۇپلا، پېي شىنجيەن كېسەل بىلەن ئۆلگەن.

قايتا قۇرۇپ چىقىپ، تۆت تەرىپىگە 12 قۇۋۇق ياساتقان، بەش ئايدا ئىشنى تاماملىغان، شۇنىڭ بىلەن سۈيىتاب ئەنشىدىكى تۆت قورغاننىڭ بىرىگە ئايلانغان. كېيىن ئالتۇنتاغنىڭ قورۇقچىبېگلىكىگە تەيىنلىنىپ بەشبالىق (بۈگۈنكى جىمىسار) دا تۇرغان. يۇغۇچۇننىڭ تۇنجى يىلى (682 - يىلى) ئاشىنناچابىش ئىسيان كۆتۈرگەن، ئەنشىنىڭ قورۇقچىبېگى دۇخۇنباۋ قەستكە ئۇچراپ ئۆلگەن، كۈنەس شەھىرى (بۈگۈنكى قورغاس - خىڭ غەربىي) مۇھاسىرىدە قېلىپ، غەربىي زېمىن خەۋپكە دۇچ كەلگەن. ۋاڭ فاڭخى لەشكەر باشلاپ پېشبالىقتىن نەچچە مىڭ چاقىرىم يول مېڭىپ كېلىپ، ئاشىنناچابىش بىلەن ئىلى دەرياسى بويىدا جەڭ قىلىپ، ئىسيانكار قوشۇننى مەغلۇپ قىلغان. يەنە غەلبە پۇرسىتىدىن پايدىلىنىپ ئىسسىقكۆل (بۈگۈنكى قىرغىزىستاننىڭ ئىسسىقكۆل) گە ھەربىي يۈرۈش قىلىپ، توپىلاڭچىلارنى تىنچىتىشنىڭ ھەل قىلغۇچ غەلبىسىگە ئېرىشكەن. ۋاڭ فاڭخى كېيىن شياۋجۇ تۇتۇق مەھكىمىسىگە كېلىپ تەيىۋەن ۋىلايىتىنىڭ بېگى بولغان. شەرقىي تۈركلەرنىڭ ھۇجۇمىغا ئۇچراپ، ئۇلارنى مەغلۇپ قىلغان. ۋۇزېتەن تەختكە چىقىش ئالدىدا، ۋاڭ فاڭخى خانىشنىڭ پېقىن جەمەتىدىن بولغانلىقى ئۈچۈن، جازالىنىپ قېلىشتىن قورقۇپ، ياجۇ (بۈگۈنكى خەينەن) غا كېتىۋاتقاندا يول ئۈستىدە ئۆلگەن.

كانيانىدەن سوغدا، تۇغۇلۇپ ئۆلگەن ۋاقتى ئېنىق ئەمەس. سوغدىيانا (بۈگۈنكى ئۆزبېكىستان جۇمھۇرىيىتىنىڭ سەمەرقەند) دىن لوپنۇرنىڭ جەنۇبىغا كەلگەن. جېنگۈەننىڭ 4 - يىلى (630 - يىلى) تاڭ سۇلالىسىگە ئەل بولغان، شىچېڭ قەلئەسىدە ئەلچى بولۇپ، غەربىي يۇرتتىكى سودىگەرلەرنى جەلپ قىلغان. شاڭيۈەننىڭ 2 - يىلى (675 - يىلى) ئۇ يەرلەردە ئوچ، قوسال، ساب قاتارلىق يېڭىدىن توققۇز شەھەر بەرپا قىلىنغان بولۇپ، غەربىي يۇرتتىكى سوغدى سودىگەرلىرى ئەڭ مەركەزلەشكەن رايونغا ئايلانغان. ۋۇزېتەن دەۋرىدە كانيانىدەننىڭ ئەۋلادلىرى گانفۇ دەنىيەن، كانەسىلار بۇ جايدا سودا قىلغان.

ۋاڭ فاڭخى (623~685) تاڭ سۇلالىسىنىڭ سانغۇنى. تەخەللۇسى جۇڭشياڭ. بۇغۇچۇننىڭ لېنشىيەن (بۈگۈنكى شەنشىنىڭ لېنشىيەن ناھىيىسى) دېگەن يېرىدىن. پادىشاھ گاۋزۇڭنىڭ خانىشنىڭ بىر جەمەت قېرىندىشى. دەشتى ماكان تۇتۇق مەھكىمىسىنىڭ ئەمىر لەشكىرى، سۇجۇننىڭ ئايماق بېگى قاتارلىق مەدەنىيەتلەردە بولغان. يىغىننىڭ 3 - يىلى (678 - يىلى) پېي شىنجيەنگە ھەمدەمدە بولۇپ غەربىي يۇرتقا بارغان. پارس خانى بىلەن بىرگە ئەرەبلەرنىڭ كۆڭلىنى ياسىغۇچى ئەلچى بولغان، قوشۇمچە ئەنشى (بۈگۈنكى كۇچا) نىڭ قورۇقچىبېگى بولغان. دىياۋلونىڭ تۇنجى يىلى (679 - يىلى) غەربىي تۈركلەرنى مەغلۇپ قىلغاندىن كېيىن سۈيىتاب (بۈگۈنكى قىرغىزىستان جۇمھۇرىيىتى) نىڭ توقماق(ق) تا تۇرۇپ قالغان. سۈيىتاب شەھىرىنى

ۋاڭ شياۋ جېي (؟~697) تاڭ سۇلالىسىنىڭ سانغۇنى. كىنجاپنىڭ شىنپېڭ (شەنشى ئۆلكىسىنىڭ لىنتوڭ ناھىيىسى) دېگەن يېرىدىن. يىغىننىڭ 2 - يىلى (677 - يىلى)، ئەسكەرلىككە قاتنىشىپ، كۆك - ئۇر (چىڭخەي) گە يۈرۈش قىلغاندا قوشۇننىڭ يانداش باش بۇغى بولۇپ، تۈبۈتلەر بىلەن ئۇرۇش قىلىپ يې-

ئىلگىن. تاڭ سۇلالىسى بىلەن تۈبۈتلەر يارىشىپ قالغاندىن كېيىن قايتىپ كەلگەن. تىبەت رايونىنىڭ ئەھمىيەتلىك پىششىق بولغانلىقى ئۈچۈن، ۋۇزېتەن ئۇنى ئوڭ قانات بەھەيۋەت قوشۇنىنىڭ سانغۇنلۇقىغا تەيىنلىگەن. چاڭشۇنىڭ تۇنجى يىلى (692 - يىلى)، بىراقلا سەلتەنەتلىك يۈرۈش قىلىش قوشۇنىنىڭ باش بۇغۇلۇقىغا ئۆستۈرۈلۈپ، ئەنشىنىڭ يانداش قورۇقچىبېگى تاڭ شىۋىجىڭ، غەربىي تۈركلەرنىڭ قارلۇق قەبىلىسىنىڭ سەركەردىسى ئاشىنا سادىق قاتارلىقلارنىڭ يانداش باش بۇغۇلۇقىدا ئاشىنا تۈز قاتارلىقلارنى مەغلۇپ قىلىپ، ئەنشىدىكى تۆت قورغاننى قايتۇرۇۋالغان. بۇ جايلارنى ساقلاش ئۈچۈن ئىچكى جايلاردىن ئەسكەر يۆتكەشكە خادىمغا مەكتۇپ يوللىغان ھەمدە يۆتكەلگەن ئەسكەر 30 مىڭغا يەتكەن. ئەنشىدىكى كۈسەن (كۇچا) نى مەركەز قىلىپ، باش قورۇقچىبېگ مەھكىمىسىنى ئەسلىگە كەلتۈرگەن. شۇنىڭدىن ئېتىبارەن، غەربىي يۇرتنىڭ ۋەزىيىتى مۇقىملىشىپ قۇدرەت تاپقان. كېيىن ئۇ ئىچكى جايلارغا يۆتكەپ كېتىلگەن. قىتانلار بىلەن بولغان ئۇرۇشتا ئۆلگەن.

ئاشىنا شان تاڭ سۇلالىسىنىڭ سانغۇنى، تۈرك. تۇغۇلغان ۋە ئۆلگەن ۋاقتى نامەلۇم. شىنشىۋاڭ قاغان، بەشبالىق قورۇقچىبېگ مەھكىمىسىنىڭ تۇنجى قورۇقچىبېگى ئاشىنا نىزۇكىنىڭ نەۋرىسى، چاڭئەندە تۇغۇلغان. ۋۇزېتەننىڭ رۇمى تۇنجى يىلى (692 - يىلى) دادىسى ئاشىنا يۈنچىن زالىم بەگ لەي جۈنچىڭنىڭ زىيانكەشلىكىگە ئۇچرىغاندا، ئۇمۇ جازالىنىپ جېنجۇ (ھازىرقى خەينەن ئۆلكىسىنىڭ ياشىەن ناھىيەسى) نى ئەتراپىدا) غا پالانغان. جوڭزوك دەۋرىدە كەچۈرۈم قىلىنىپ، ئۆلۈپ كەتكەن دادىسىنىڭ ئورنىغا ۋارىسلىق قىلىپ، قاغان، بەشبالىق قورۇقچىبېگ مەھكىمىسىنىڭ قورۇقچىبېگى بولغان. جىڭلوڭنىڭ 3 - يىلى (709 - يىلى) بەشبالىق (ھازىرقى جىمىسار) قا قايتىپ ئۇنى باشقۇرغان. جىڭيونىڭ 2 - يىلى (712 - يىلى)، ئون ئوننىڭ دالالەتچى بېگىلىككە تەيىنلىنىپ، غەربىي تۈركلەرنىڭ ھەممە قەبىلىسىنى بېقىندۇرغان. ئۇزاققا بارماي بەشبالىقنىڭ باش قورۇقچىبېگى، قوشۇمچە ئىۋىرغول، قوچونىڭ ھېراۋۇلبېگى بولغان. كەيۋەننىڭ 2 - يىلى (714 - يىلى)، غەربكە يۈرۈش قىلىپ، قۇتۇرنىڭ مالىمانچىلىقىنى تىنچىتقان. 3 - يىلى، تاڭ سۇلالىسى غەربىي قۇملۇق ھېراۋۇل مەھكىمىسىنى تەسىس قىلغاندا، ئەنشى، بەشبالىق ئىككى قوشۇنىنىڭ ئەسكەرلىرىنى بىر تۇتاش باشقۇرۇپ، ئاشىنا

شاننى تۇنجى ھېراۋۇلبېگى قىلىپ ھەمدە قوشۇمچە يىراقنى تىنچىتقۇچى قوشۇنىنىڭ باش بۇغۇ قىلىپ، يەنە «ئون ئوننىڭ دالالەتچىبېگى، قوشۇمچە تۆت قورغاننىڭ باشقا بېگى، دەشتى ماكاننىڭ چېرىكچىبېگى، غەربىي يۇرتتىكى ھەر قايسى ئەللەرگە ھېراۋۇلۇق قىلغۇچى» دېگەندەك ناملار بىلەن، قوشۇنغا بىر تۇتاش قوماندانلىق قىلىپ، غەربتىكى تەزىكلەر (ئەرەبلەر) گە يۈرۈش قىلىپ، تۆمۈر قايسى (ئۆزبېكىستاننىڭ بۇرۇنكى رۇڭگاھ تاغ ئېغىزى) غىچە بېرىپ قايتىپ كەلگەن. كېيىن تاڭ جياخۇينىڭ ھەمكارلىشىشى بىلەن شەرقىي تۈركلەرگە زەربە بېرىپ خىزمەت كۆرسەتكەن. 4 - يىلى، سۇلۇق قايتا قۇدرەت تاپقاندا، ئاشىنا شاننىڭ كۈچى ئاجىزلاشقان. كېيىن خۇاڭخې دەرياسىنىڭ شەرقىي قىسمى قولىتۇق رايونىدىكى ئالتە چۆپ (سوغدا) لار توپىدا لالە قىلغاندا، تىنچىتقىغا ئەۋەتىلگەن ھەمدە خىزمەت كۆرسىتىپ قايتىپ كەلگەن.

چاڭ شياۋسوك (؟~725) تاڭ سۇلالىسىنىڭ سانغۇنى، تەشرىپدار، بوينىنىڭ ئېگىزلىكى يەتتە گەز كېلىدىغان بولۇپ، دائىم چېگرالاردا ۋەزىپىدە بولغان. كەيۋەننىڭ 3 - يىلى (715 - يىلى)، باش مۇپەتتىشىبېگى بولۇپ ئەنشىگە بارغان. بۇ چاغ دەل غەربىي فەرغانىنىڭ خانى ئالىيۇتا تەزىك (ئەرەب) لەر بىلەن بىرلىشىپ شەرقىي پەرغانىگە ھۇجۇم قىلغاندا شەرقىي پەرغانىنىڭ خانى ئەنشىگە كېلىپ ياردەم تەلەپ قىلىۋاتقان چاغلار ئىدى. ئاشىنا شان غەربىي قۇملۇقنىڭ ھېراۋۇلبېگى بولۇپ ئەرەبلەرگە قارشى تۇرۇشنى ئىستراتېگىيەلىك نىشان قىلغان يىراقنى تىنچىتقۇچى قوشۇنىنى باشلاپ ئۇرۇش قوزغىغاندا، چاڭ شياۋسوك ئەنشىدىكى قوشۇنلىرىنى توپلاپ شەرقىي فەرغانىگە ھۇجۇم قىلغان. ئۇرۇش خەۋىرىنى ئاڭلىغان ئالىيۇتا تاغ جىلغىسىغا قېچىپ كەتكەن. 6 - يىلىدىن 10 - يىلىغىچە بەشبالىقنىڭ قورۇقچىبېگى بولۇپ، بەشبالىقتا تۇرغان. بۇ چاغدا بولۇرنىڭ خانى مۇكىنموڭ تۈبۈتلەر تەرىپىدىن مەغلۇپ قىلىنغانلىقتىن، چاڭ شياۋسوك قوشۇن تارتىپ تۈبۈتلەرگە ھۇجۇم قىلىپ، توققۇز شەھەرنى قايتۇرۇۋالغان. 10 - يىلىدىن 12 - يىلىغىچە ئەنشىنىڭ يانداش باش قورۇقچىبېگى بولۇپ، دېھقانچىلىقنى راۋاجلاندۇرۇپ ئاشلىقلارنى توپلىغان. 12 - يىلى تەيۋەن (ھازىرقى سەنشىنىڭ غەربىگە توغرا كېلىدۇ) گە قايتۇرۇپ كېلىنگەن، كېيىن شۇ يەردە ئۆلگەن.

قايسى تۇتۇققا 7000دىن ئەسكەر تۇتقۇزغان. 2 - يىلى شەرقىي تۈركلەرنىڭ داڭلىق سەركەردىسى ئاشىدېر يۈەنجېننى ئۆلتۈرۈپ، قاغانى ئاشىنا قۇتلۇقنى يارىلاپ دۈرۈپ، سۇيىتاب شەھىرىنى قايتۇرۇۋېلىپ بارگاھ قۇرغان. چاڭشۇنىڭ 2 - يىلى (693 - يىلى)، تاڭ سۇلالىسىنىڭ سانغۇنى ۋاڭ شياۋجېينىڭ تۈبۈتلەرگە قىلغان قايتۇرما ھۇجۇمىغا ياردەم بېرىپ، ئەنشىدىكى نۇرغۇن شەھەرلەرنى قايتۇرۇۋېلىپ، سۇيىتابنىمۇ تاڭ سۇلالىسىگە قايتۇرۇپ بەرگەن. شېنلىنىڭ 2 - يىلى (699 - يىلى)، شەرقىي تۈركلەرنىڭ قاپاغان قاغانىنىڭ ئوغلى ئىنال قاغان بۆگۈنى چېكىندۈرۈپ، سۈيىتابنى يەنە بىر قېتىم قايتۇرۇۋېلىپ، شۇ يەردە ئوردىنى سىنى قۇرغان. ئوغلى چىنولى ئاستانىگە مەلۇمات يوللاشقا ئەۋەتكەن، ۋۇجۇ ئۇنى باغابالىق تۇتۇق مەھكىمىسىنىڭ تۇتۇقى قىلغان. جىۋىشىنىڭ تۇنجى يىلى (700 - يىلى)، تاڭ سۇلالىسى قوسار قاغانىنى يەنە بىر قېتىم غەربىي يۇرتتىكى تىنچىتقۇچى قوشۇننىڭ ئۇلۇغ باش بۇغۇلۇقىغا تەيىنلەپ، سۇيىتابنى قايتۇرۇۋالغان. ئۇ گىل سۇيىتاب شەھىرىنى قايتۇرۇپ بېرىشكە مەجبۇر بولۇپ، غەربىي تۈركلەرنىڭ ئەسلىي ماكانىغا بارغان. چاڭشۇنىڭ 3 - يىلى (703 - يىلى)، ئىككى تەرەپ توقۇنۇشۇپ قالغان، قوسار مەغلۇپ بولۇپ يەنە تاڭ سۇلالىسىگە قېچىپ بارغان. بۇ چاغدا ئۈگىل قاغان بولمىسىمۇ، تېنقىنۇر تۇتۇق مەھكىمىسىنىڭ بارلىق ئىشلىرىنى ئۆتكۈزۈۋېلىپ، قاغانلىقىنىڭ كۆلىمىنى ھازىرلاپ بولغانىدى. شېنلوڭنىڭ 2 - يىلى (706 - يىلى) 12 - ئايدا، تاڭ سۇلالىسى شىيې ۋەننى ئەلچى قىلىپ ئەۋەتىپ، ئۈگىلگە زەرابشان دەرياسىنىڭ يەزىمەتلىك ئىناچخانى دېگەن نامىنى بەرگەن. كېيىن شامال دارىپ كېسەل بولۇپ ئۆلگەن.

ساقال (؟~711) تۈرگەش قاغانلىقىنىڭ قاغانى، ئۈگىلنىڭ چوڭ ئوغلى. شېنلوڭنىڭ 2 - يىلى (706 - يىلى) 12 - ئايدا، تۈرگەشلەر ئاقساقىلىنىڭ تەختىگە ۋە لۇجۇ تۇتۇق مەھكىمىسىنىڭ تۇتۇقى، زەرابشان دەرياسىنىڭ يەزىمەتلىك ئىناچخانى ئورنىغا ۋا-رىسلىق قىلىپ، سول قانات ئالپ قورۇقچى باش ساندغۇن، ئالپ قورۇقچى ئۇلۇغ سانغۇن، قوشۇمچە ياسا-ۋۇلىبېگى بولغان. قوشۇن تارتىپ كۈلچۈر سادىقنى مەغلۇپ قىلىپ، 14 ئۇرۇقنى بىرلىككە كەلتۈرۈپ، قاغان بولۇپ قاغانلىق قۇرغان. تاڭ سۇلالىسىنىڭ ۋەزىرى چۇقا كۈلچۈر جۇڭجېينى قوللىغان، تاڭ سۇلالىسىنىڭ ئەنشى باش قورۇقچىبېگ مەھكىمىسىنىڭ قو-

گو يۈەنجېن (656~713) تاڭ سۇلالىسىنىڭ سانغۇنى، ۋېي ئايمىقىنىڭ گويشياڭ (خېبېي ئۆلكىسىدىكى دامىڭ) دېگەن يېرىدىن. 18 يېشىدا تەشرىپدار بولغان، قەلەمدە ماھىر بولغانلىقى ئۈچۈن ۋۇزېتېيەنىڭ ئەتىۋارلىشىغا سازاۋەر بولغان. تاڭ سۇلالىسى بىلەن تۈبۈتلەر ياراشقاندا ئوڭ قول ياساۋۇل بولۇپ، كۆپ قېتىم تۈبۈتلەرگە ئەلچىلىككە بارغان. ئەنشىدىكى تۆت قورغاننى ساقلاپ قېلىش ھەققىدە نۇرغۇن تەدبىرلەرنى كۆرسەتكەن. تۈبۈتلەر بىلەن پارىشىپ قالغاندىن كېيىن، لياڭجۇنىڭ تۇتۇقى بولغان. جوڭزوڭ ئەنشى قورۇقچىبېگ بىلەن كۆرۈشكىلى كەلگەندە، تۈرگەش-لەردىن ئۈگىل غەربىي يۇرتتىكى سوراۋاتقاندى. گو يۈەنجېن دالالەتچى ئەلچى بولۇپ، ئۈگىلگە يەزىمەتلىك زەرابشان ئىنانچ خانى دەپ نام بەرگەن. ئۈگىل ئۆلگەندىن كېيىن، ئوغلى ساقال ئاشىنا سادىق بىلەن دۈش-مەنلىشىپ قالغان. تاڭ سۇلالىسى باشقا ئاشىنا سادىققا ھەمدەمدە بولغاندا، گو يۈەنجېن ساقالنى ھىمايە قىلىپ، گۇناھنى ھاكىمىيەت يۈرگۈزۈۋاتقان چۇقاغا ئارىتىپ قويغاچقا، ئۇ بىر مەھەل مەنسىپىدىن ئېلىنغان. كېيىن ئوغلىنى ئاستانىگە توۋا قىلىشقا ئەۋەتىپ، تەيەنچىك مەلىكىنى جوڭزوڭغا تارتۇق قىلغان. جوڭزوڭ ساقال بىلەن يارىشىپ قېلىپ ۋەزىيەتنى ئوڭشاپ، ساقالنىڭ ئىشەنچىسىگە ئېرىشىپ، تاڭ سۇلالىسىنىڭ غەربىي چېگرىنى قوغداشتىكى كۈچلۈك قوغدىغۇچىسى بولۇپ قالغان. ئۇ ئۇرۇشتا كۆپ قېتىم خىزمەت كۆردى. سەتكەنلىكى ئۈچۈن، جوڭزوڭ، رۇيزۇڭ خانلار ئۇنى ئوردىغا تەكلىپ قىلغان. ئۇ تارىختىكى شۈەنزوڭنىڭ خانلىق تالىشى ئۇرۇشلىرىغا قاتنىشىپ، نۇرغۇن خىزمەتلەرنى كۆرسەتكەن بولسىمۇ، ئەسكەر باشقۇرۇشقا تەدبىرسىز دەپ قارىلىپ، مەنسىپىدىن قالدۇرۇلغان. دىن كېيىن سەرگەردانلىقتا ئالەمدىن ئۆتكەن.

ئۈگىل (؟~706) تۈرگەش قاغانلىقىنى قۇرغۇچى. تۈرگەشلەرنىڭ باغاسوق قەبىلىسىدىن. ئەسلىي غەربىي تۈركلەرنىڭ جىۋاڭجۆ قاغانى، قوشۇمچە تېنقى-نۇر تۇتۇق مەھكىمىسىنىڭ تۇتۇقى ئاشىنا قوسارنىڭ ئوردىسىدىكى تارخان بولۇپ، كۇخۇت (ھازىرقى قورغاس ناھىيىسىنىڭ غەربىي) دە بارگاھ قۇرغان. تېيەنشۇ-نىڭ تۇنجى يىلى 690 - يىلى، ئاشىنا قوسار يېڭىلىنىپ تاڭ سۇلالىسىگە قېچىپ بارغان. ئۈگىل قوشۇنلىرىنى باشلاپ كۇخۇتتىن سۇيىتاب (قىرغىزىستاندىكى توقماقنىڭ غەربىي جەنۇبىغا توغرا كېلىدۇ) نىڭ غەربىي شىمالىغا كەلگەن ھەمدە 20 تۇتۇق تەسىس قىلىپ، ھەر

ئايدا، تاڭ سۇلالىسى سۇلۇققا ۋاپادار قاغان دېگەن نامنى رەسمىي بەرگەن ھەمدە سۇيئاب (ھازىرقى قىرغىزىستاندىكى توقماقنىڭ غەربىي جەنۇبىغا توغرا كېلىدۇ) نى تۈرگەش قاغانلىقىنىڭ ئوردىسى قىلىشقا بۆلۈپ بېرىپ، قاراشەھەرنى ئەنشىدىكى تۆت قورغاننىڭ بىرى قىلغان. 8 - يىلى، سۇلۇق سانغۇن چۈمۈل قۇن كۆلچۈرنى تەزىكلەرگە ھۇجۇمغا ئاتلاندىرۇپ، تەزىكلەرنى سەمەر-قەتتىكىچە چېكىندۈرگەن. 10 - يىلى، تەزىكلەرنىڭ شەرققە تاجاۋۇز قىلىشىنى توسۇش ئۈچۈن، تاڭ سۇلالىسى ئون ئۇرۇقنىڭ قاغانى ئاشىنا ھىدايەتنىڭ مەلىكىسىنى يارغول مەلىكىسى قىلىپ، سۇلۇققا ياتلىق قىلىپ قۇدىلاشقان. كېيىن تەزىكلەر ھىيەك ئىشلەتكەن، 21 - يىلىدىن 24 - يىللىرى جەريانىدا، تاڭ سۇلالىسى بىلەن تەزىكلەر بىرلىشىپ سۇلۇققا زەربە بەرگەن. سۇلۇق يېڭىلىنىپ تاڭ سۇلالىسى بىلەن ياردىشىپ قالغان. 26 - يىلى باغا تارقان، تاماچى قاتارلىق سەركەردىلەر تەرىپىدىن ئۆلتۈرۈلگەن.

دۇ شيەن (?~740) تاڭ سۇلالىسىنىڭ ۋەزىرى، يىجۇننىڭ يىياڭ (ھازىرقى خېنەن ئۆلكىسىدىكى يىياڭنىڭ جەنۇبى) دېگەن يېرىدىن. ئۆلىما ئائىلىسىدە تۇغۇلغان. ۋۇجۇدا ئەسكەرلىككە كىرگەن، مۇشاۋۇر بولغان. كەيىۋەننىڭ 4 - يىلى، سۇلۇق يەنە بىر قېتىم تۈرگەش قاغانلىقىنى قۇرغاندا، مۇپەتتىشىپكى سۈپەتتە. دە تۈرگەشلەر زېمىنىغا نۇرغۇن سوۋغا - سالاملار بىلەن ئەلچىلىككە بارغاندا، قارشى ئېلىنماي قايتىپ كېلىپ خوجىدار بولغان. 12 - يىلى، ھەرەم ئاغىسى سۈپەتتە ئەنشى قورۇقچىبەگ مەھكىمىسىنىڭ قورۇقچىبېگى، غەربىي قۇملۇقنىڭ ھېراۋۇلبېگى بولغان. 13 - يىلى، ئۇدۇن خانى ۋايىجرا تىياۋ تاڭ ئېلىگە ئاسىيلىق قىلىپ، تۈبۈتلەرگە بېقىنغاندا، دۇ شيەن قوشۇن تارتىپ، ئۇنىڭ كاللىسىنى ئالغان. 14 - يىلى، تۈرگەشنىڭ زەرەپشان مەلىكىسى كۈسەنگە كېلىپ دىن تارقىتىپ، ئات - يىپەك سودىسى بىلەن شۇغۇللانغان. دۇ شيەن دىننى قوبۇل قىلماي ئاتلىرىنى تۈتۈپ قالغان، قىش كىرىپ سوغۇقتا ئاتلارنىڭ يېرىمى توڭلاپ ئۆلۈپ كەتكەچكە، تۈرگەشلەرنىڭ غەزىپى قوزغىلىپ، كۈسەنگە قوشۇن بىلەن باستۇرۇپ كىرگەن. بۇ مەزگىلدە دۇ شيەن ئوردىغا چاقىرتىلىپ، كۈسەندىكى ئىشلار بېسىققان. دۇ شيەنگە قارا دىۋان - ئىشىككاغا مەھكىمىسىنىڭ مۇئەككىلى دېگەن نام بېرىلىپ، جىن جۇ ئايىقى تۇتۇق مەھكىمىسىنىڭ دورغابلىق ئەمەلى

رۇقچىبېگى گو يۈەنجېن بولسا ساقالنى دالالەت قىلغان. جېڭلوڭنىڭ 2 - يىلى (708 - يىلى)، تاڭ سۇلالىسى بىلەن ساقال ئوتتۇرىسىدا قاتتىق ئۇرۇش بولغان. كېيىن گو يۈەنجېننىڭ تەدبىرى بويىچە ساقالغا ئالپ بىلگە 14 ئۇرۇقنىڭ ھۆرمەتلىك قاغانى دېگەن ئوتىغاتنى ۋە سادىق تۈرگەشلەر دېگەن نامنى بېرىپ، غەربىي چېگرىدىكى ئىتتىپاقداش بولغان. بۇ چاغدا چوڭزوك جىڭلوڭنىڭ 4 - يىلى شەرقىي تۈرك قاغانلىقىغا جازا يۈرۈشى قىلماقچى بولۇپ، شىمالىي قوشۇننىڭ باش بۇغى جاك رېنيۋەننى پۈتۈن قوشۇنغا قوشۇندى، ساقالنى ئالتۇنتاغ قوشۇنى ئالغىنى قوشۇندىنىڭ ئەلچىسى قىلغان ھەمدە ئۇلار قىرغىز، قىتان قاتارلىقلارنىڭ قوشۇنىنى باشلاپ، چۆللۈكنىڭ شىمالىدا ئۇچراشماقچى بولغان. شۇ يىلى جىزوك تەختكە ئولتۇرۇپ سىياسەتتە چوڭ ئۆزگىرىش بولغانلىقتىن، شىمالغا قوشۇن تارتىش سۇغا چىلاشقان. شەرقىي تۈركلەرنىڭ قاغانى قاپاغان قاغان بۆگۈ، كۈل تېگىن قاتارلىقلارنى باشلاپ تۈرگەشلەرگە زەربە بەرگەن، ساقال ئەسىرگە چۈشۈپ ئۆلتۈرۈلگەن.

سۇلۇق (?~738) تۈرگەش قەبىلىسىنىڭ قاغانى، قاپش قەبىلىسىدىن. چىڭيۈننىڭ 2 - يىلى (711 - يىلى)، ساقال شەرقىي تۈركلەر بىلەن بولغان ئۇرۇشتا ئۆلۈپ، قاغانلىق بىر مەھەل ھالاكەت گىردابغا بېرىپ قالغان. سۇلۇق چېچىلىپ كەتكەن قەبىلىلەرنى يىغىپ ھالىدىن خەۋەر ئېلىپ تەدرىجىي كۈچەيتىپ كەن. شۇنىڭدىن كېيىن «ئون ئۇرۇقنىڭ سەركەردىسى» بولۇپ، نامى تاڭ ئوردىسىغىچە يېتىپ بارغان. 4 - يىلى، شەرقىي تۈركلەردىن بۆگۈچۈر (قاپاغان قاغان) ئۆلۈپ، پۈتۈن قەبىلى - ئۇرۇقلىرى غەربكە كۆچكەندە، سۇلۇق ئۇلارنى يىغىپ قۇدرەت تېپىپ، تاڭ سۇلالىسى ئوتۇغات بەرگەن ئون ئۇرۇقنىڭ قاغانى ئاشىنا شانتى مەغلۇپ قىلغان. 5 - يىلى، تاڭ سۇلالىسىگە ئەلچى ئەۋەتكەن. 6 - يىلى، تاڭ سۇلالىسى ۋاڭ خۇينى ئەلچى قىلىپ ئەۋەتىپ، سۇلۇققا ئوڭ قانات ئالپ ياساۋۇل باش سانغۇنى، تۈرگەشلەر تۇتۇقى، غەرب قوشۇنىنىڭ باسقاقىبېگى دېگەندەك ناملارنى بەرگەن، شۇنىڭ بىلەن ساقال غەربىي رايوننىڭ تۇلۇق ھوقۇقلۇق خوجىسى بولغان. شۇ يىلى، تەزىكلەر (ئەرەبلەر) ماۋەرە ئۈننەھر (سىر دەرياسى بىلەن ئامۇ دەرياسى ئارىلىقى) تاجاۋۇز قىلىپ كىرگەندە، سۇلۇق ئۇلارنى مەغلۇپ قىلغان. 7 - يىلى، يەنە بىر قېتىم ماۋەرە ئۈننەھرنى قاپتۇرۇۋېلىپ، تەزىكلەرنى مەغلۇپ قىلغان. 10 -

باشلىرى (727 - يىلى) ، ئاسكىل قەبىلىسىنىڭ ئاق ساقىلى تاماچى بىلەن بىرلىشىپ سۇلۇقنى ئۆلتۈرگەن. كېيىن باغا تارقان سېرىق ئۇرۇقلارنىڭ قاغانىنى ، تاماچى بولسا قارا ئۇرۇقلارنىڭ قاغانىنى قوللىغان. باغا تارقان يۆلەكسىز قېلىپ ، تاڭ سۇلالىسىدىن ياردەم تەلەپ قىلغان. 27- يىلى 8 - ئايدا ، تاڭ سۇلالىسى سانغۇنى گەي جيايۇن قوشۇن تارتىپ فەرغانە (ھازىرقى ئۆزبېكىستاندىكى سەمەرقەند) قاتارلىق ئۈچ ئەلنىڭ قوشۇنى بىلەن قارا ئۇرۇق تۈرگەشلەرنى تارمار قىلغان. باغا تارقان تاڭ سۇلالىسىنىڭ ئىتتىپاقىغا تەشەككۈر بىلدۈرۈپ ئوردىغا مەكتۇپ يوللىغان. 28 - يىلى 3 - ئايدا ، تاڭ سۇلالىسى باغا تارقاننى رىغبەتلەندۈرۈش بىلەن بىرگە ، ئاشىنا ھىدايەتنىڭ ئوغلى ئاشىنا تېگىننى ئون ئۇرۇقنىڭ قاغانى قىلغان. باغا تارقان نارازى بولۇپ توپىلاڭ كۆتۈرگەن. تاڭ سۇلالىسى باغا تارقاننى تۈرگەشلەرنىڭ بىر قەبىلىسىنى ئاساسلىق باشقۇرىدىغان قاغان قىلىپ يويۇندۇرغان. تىبەنباۋنىڭ دەسلەپكى يىللىرى (742 - يىلى) 4 - ئايدا ، تاڭ سۇلالىسى ئاشىنا تېگىننى ۋەزىپە ئۆتەش ئۈچۈن قورۇقچى ئەسكەرلەر بىلەن يولغا سالغان ، يولدا باغا تارقان تەرىپىدىن ئۆلتۈرۈلگەن. تاڭ سۇلالىسى قارا ئۇرۇقلارنىڭ ئەل ئەتمىش قۇتلۇق بىلگە قاغانىنى تۈرگەشلەرگە قاغان قىلغان. تىبەنباۋنىڭ 3 - يىلى (744 - يىلى) ، تاڭ سۇلالىسىنىڭ سۇلى باساقبېگى مېڭا لىڭچا قوشۇن تارتىپ ھۇجۇم قىلغاندا ، باغا تارقان مەغلۇپ بولۇپ ئۆلتۈرۈلگەن.

گاۋ شىيەنجى (703~755) تاڭ سۇلالىسىنىڭ سانغۇنى ، كورىيە (بۈگۈنكى چاۋشيەن) لىك. دا. دىسى گاۋ شېجى ئەسكەر بولۇپ غەربىي يۇرتقا كېلىپ ، تۆت قورغاننىڭ چېرىكچىبېگى بولغان. گاۋ شىيەنجى گۈدەك ۋاقىتلىرىدىن باشلاپ دادىسىغا ئەگىشىپ ئەسكەرلەر ئارىسىدا يۈرۈپ ئەسكەرىي ئىشلارنى پۇختا ئەتمىگەن. نەچچە يىلدىن كېيىن ئۇرۇشلاردا ئۇتۇق قازىنىپ دادىسى بىلەن تەڭ سانالغان. تىبەنباۋنىڭ 3 - يىلى (744 - يىلى) ، ئەنشىنىڭ ھېراۋۇلبېگى مېڭا لىڭچاغا ئەگىشىپ باغا تارقاننى مەغلۇپ قىلىپ ئۆلتۈرگەندىن كېيىن ، كىنگىت (قاراشەھەر) نىڭ باساقبېگى بولغان ھەمدە ئەنشىنىڭ يانداش قورۇقچىبېگى ، تۆت قورغاننىڭ ئۇلۇغ باساقبېگى قاتارلىق مەنسەپلەرگە ئۆستۈرۈلگەن. بۇ مەزگىللەردە ئۇ 20 ياشلار چامىسىدا ئىدى. 6 - يىلى ، تاڭ سۇلالىسى بولۇر (ھازىرقى پاكىستاننىڭ شەرقىي قىسمى) غا ھۇجۇم قىلغاندا ، گاۋ

ئېلىپ تاشلانغان. كېيىن ۋېيجۇ ئايمىقىنىڭ ئايماقچىسى ، تەييۈەننىڭ ئامبىلى ، نوپۇس پىرقىسىنىڭ دېۋاندىكى ، شىنجاۋۇل مەھكىمىسىنىڭ دېۋانچىسى قاتارلىق مەنسەپلەردە بولغان.

گەي جيايۇن تاڭ سۇلالىسىنىڭ سانغۇنى ، تۈرۈلگەن ۋە ئۆلگەن ۋاقتى نامەلۇم. كەييۈەننىڭ 21 - يىلى (733 - يىلى) ، سول قانات سەلتەنەت قورۇقچى سانغۇن ، دەشتى ماكاننىڭ چېرىكچىبېگى بولغان. 22- يىلى ، لىيۇ خۇەننىڭ ئورنىدا بەشبالىقنىڭ قورۇقچىبېگى ، سول قانات ياساۋۇل سانغۇنى بولغان. بۇ مەزگىلدە تۈرگەشلەرنىڭ قاغانى سۇلۇق تاڭ سۇلالىسىگە تاجاۋۇز قىلىپ ، بارخان شەھىرى (ئاقسۇ) نى مۇھاسىرلىگەن ئالغان. گەي جيايۇن تۈرگەشلەر بىلەن ئۈچ يىل ئۇرۇش قىلىپ ، سۇلۇققا مەغلۇپ بولغان. 26 - يىلى ، ئەنشى باش قورۇقچىبېگ مەھكىمىسىنىڭ يانداش قورۇقچىبېگىگە تەيىنلەنگەن. تۈرگەشلەرنىڭ قارا ئۇرۇقلار بىلەن سېرىق ئۇرۇقلار ئوتتۇرىسىدا ئىچكى ئۇرۇش يۈز بەرگەندە ، سېرىق ئۇرۇقلارنى ھىمايە قىلغان باغا تارقان تاڭ سۇلالىسىدىن ياردەم تەلەپ قىلغان. 27- يىلى (739 - يىلى) ، گەي جيايۇن غەربىي قۇملۇقنىڭ ھېراۋۇلى تەۋەسىدىكى فەرغانە ، ئاشكەنت ، سەمەرقەند قاتارلىق ئۈچ ئەلنىڭ قوشۇنى ھەمدە ئەنشى تەۋەسىدىكى تۈبۈت ۋە تاڭ سۇلالىسىنىڭ ئاتلىق ئالىي قوشۇنلىرى بىلەن بىرلىشىپ تاماچى تىكلىگەن قارا ئۇرۇقلارنىڭ قاغانى ئەل ئەتمىش قۇتلۇق بىلگە قاغانى سۇيئاب (ھازىرقى قىرغىزىستاندىكى توقماقنىڭ غەربىي جەنۇبىغا توغرا كېلىدۇ) دا تارمار قىلغان. ئەل ئەتمىش قۇتلۇق بىلگە قاغانى ئەسەرگە ئېلىپ ، قارا ئۇرۇقنىڭ قاغانى نۇۋار تېگىننى ئۆلتۈرگەن ھەمدە سۇلۇقنىڭ خا- تۇنىنى تۇتۇپ ، زەرەپشان مەلىكىسى — ئاشىنا ھىدايەتنىڭ قىزىنى ئېلىپ ئوردىغا قايتقان. 28 - يىلى ، لياڭجۇ ئايمىقىنىڭ تۇتۇقى ، خېشى ، لوڭيۇ ئايماقلىرىنىڭ باساقبېگى بولۇپ ئالماشقان. تۈبۈتلەر ھۇجۇم قىلىپ كىرگەندە ، تاشبالىقنى قولدىن بېرىپ قويغاچقا ، 29 - يىلى مەنسەپىدىن قالدۇرۇلغان.

باغا تارقان تۈرگەشلەرنىڭ مەنسەپ نامى. ئەڭ داڭلىقى تۈرگەشلەرنىڭ چۈمۈل قۇن قەبىلىسىنىڭ ئاق ساقىلى بۇيان كۈلچۈردۈر. كەييۈەننىڭ 8 - يىلى (720 - يىلى) ، باغا تارقان مەركىزىي ئاسىيانى ئىگەلەپ ، تەزىكلەر (ئەرەبلەر) نىڭ داڭلىق سەركەردىسى سەئىدى مەغلۇپ قىلغان. كەييۈەننىڭ 26 - يىلىنىڭ

10- يىلى (751 - يىلى) ، گاۋ شيەنجى ئوردىغا قايتۇرۇپ كېلىنگەن ، فېڭ چاڭچىڭ ئەنشى ، بەشبالىق ئىككى قوشۇنىنىڭ ھېراۋۇلبېگى بولۇپ ، تەزكىلەر (ئەرەب-لەر) بىلەن سۆھبەت ئۆتكۈزۈپ كۆكئارتىنى پاسىل قىلىپ ، ئۆزئارا ئۇرۇش - تالاش قىلىشماستىنلا كېلىشكەن . توپىلاڭلارنى تىنچىتىپ ، غەربىي يۇرتنى خاتىرە جەم قىلغان . 13- يىلى ئوردىغا قايتۇرۇپ كېلىنگەن ، بۇ چاغدا ئۆڭلۈك - سۆيگۈن توپىلىڭى پارتلىغاچقا ، فېڭ چاڭچىڭ قەنياڭنىڭ يانداش ھېراۋۇلبېگى بىلەن سېپى بىلەن لويياڭغا قوشۇن تارتىپ توپىلاڭچىلار بىلەن ئۇرۇش قىلىپ مەغلۇپ بولغان . ئاستانىنىڭ ئامانلىقىنى قوغداش ئۈچۈن ، تىنچىتقۇچى قوشۇننىڭ سەركەردىسى گاۋ شيەنجىغا ھەمدەمدە بولۇپ توڭگۇەننى مەھكەم ساقلاپ تۇرغان ، ئوردا نەچچە قېتىم ئۇرۇش قىلىشقا دەۋەت قىلغان بولسىمۇ ، پەرمانغا بويسۇنمىغان . چېرىكىچى تەپتىش يىپەن لىڭچېڭ ئوردىغا مەخپىي دوكلات يوللاپ ، ئۇنى قوشۇن ئىچىدە ئۆلتۈرگۈزۈۋەتكەن .

سېن شىن (715~770) تاڭ دەۋرىدىكى شا-ئىر . جياڭلىق بولۇپ ، خارابلىشىشقا يۈزلىنىۋاتقان سەركەردە ئائىلىسىدە تۇغۇلغان . مەنسىپنى تاشلاپ چاڭئەن (ھازىرقى شەنشى ئۆلكىسىنىڭ شىن شەھىرى) دە تۇرغان ، شېئىر يېزىش بىلەن نامى چىققان . لى بەي ، دۇفۇ قاتارلىقلار بىلەن باردى - كەلدى قىلىشقا 30 ياشلىرىدا ئەمەلدارلىق ئىمتىھانىدىن ئۆتۈپ تەشرىپدار بولۇپ ئەسكەر مەھكىمىسىدە ئەسكەر بولغان . تىيەنباۋنىڭ 8 - يىلى (749 - يىلى) ، غەربىي يۇرتقا بارغان ، 10 - يىلى چاڭئەنگە قايتقان ، 13- يىلى يەنە بىر قېتىم ئەسكەر تارتىپ ، ئىلگىرى - كېيىن ئەنشىنىڭ ھېراۋۇلبېگى گاۋ شيەنجى ، فېڭ چاڭچىڭلارنىڭ قوشۇنىدا تۇرۇپ ھەمدەمدە بولغان . چېگرا رايونىنىڭ گۈزەل مەنزىرىلىرىنى ، ئەسكەر - سانغۇنلارنىڭ قەھرىمانلىق روھىنى مەدھىيەلەپ شېئىرلارنى يازغان . ئۇ ئۆزىنىڭ ھەيۋەتلىك چېگرا مەنزىرىلىرىنى تەسۋىرلەيدىغان شېئىرىي ئۇسلۇبى بىلەن تاڭ دەۋرى شېئىرىيىتىدىكى چېگرا مەنزىرىلىرى شېئىرىيەت ئېقىمىنىڭ ۋەكىلى بولۇپ قالغان . جىدېنىڭ 2- يىلى (7640 - يىلى) ، تۆت قورغان ، بەشبالىقتىن قايتقان قوشۇنلار بىلەن ئوردىغا قايتقان ھەمدە ئوڭ قول مەسلىھەتچى بولغان ، كېيىن سىچۈەندە ئۆلگەن . «قار ياغقاندا داداخا ۋۇ بېگىنى ئاستانگە ئۈزتىش» ، «ئاتلىق دەريا - ئېقىنلارنى كېچىپ غەربكە ماڭغان قوشۇنغا يول بولسۇن» ، «بۈگۈردىن غەربكە ئاتلانغان

شېئىرىي ئەنشىنىڭ يانداش قورۇقچىبېگىلىك سالاھىيىتى بىلەن غەربكە يۈرۈش قىلىش قوشۇنىنىڭ ھېراۋۇلبېگى بولۇپ ، نەچچە مىڭ چەۋەندازلارنى باشلاپ يۈرۈش قىلىپ ليەنيۇنياۋ قورغانى (پاكىستاننىڭ شەرقىي شىمالىدىكى سارھاد ئەتراپىدا) نى ئىگىلەپ ، كۆرسەتكەن خىزمىتى ئۈچۈن ئەنشىنىڭ ھېراۋۇلبېگى بولغان . بۇ چاغلار ئەرەب ، ئىمپېرىيىسىدە ئۈمىيە سۇلالىسىنىڭ ئورنىغا ئابباسىيلار سۇلالىسى ئالمىشىۋاتقان چاغلار ئىدى . تاڭ سۇلالىسى پۇرسەتتىن پايدىلىنىپ غەربىي يۇرتقا قايتا ھۇجۇم قىلىش نىيىتىدە بولۇپ ، گاۋ شيەنجى 9 - يىلى شاش شەھىرى (ھازىرقى تاشكەنت) گە ھۇجۇمغا ئاتلاندىرۇپ ، ئەرەببەرەس شاش خانىنى ئەسەرگە ئالغان . كېيىنكى يىلى ئەرەبلەر قايتۇرما ھۇجۇمغا ئۆتكەندە ، گاۋ شيەنجى ئەنشىدىكى قوشۇننى خىلاپ ، فەرغانە قارلۇق ئەسكەرلىرى بىلەن تالاش (ھا-زىرقى قازاقىستاندىكى جامبۇل ئەتراپىدا) نا ئەرەب قوشۇنلىرى بىلەن ھەل قىلغۇچ جەڭ قىلغان ، قارلۇقلار ئاسىيلىق قىلغاچقا ، ئۇرۇشتا مەغلۇپ بولغان . 10 - يىلى ، ئوردىغا چاقىرتىلغان . ئۆڭلۈك - سۆيگۈن توپىلىڭى پارتلىغاندا ، يانداش ئەمىرلەشكەرلىككە قويۇلۇپ ، توپىلاڭنى تىنچىتىشقا بۇيرۇلغان . خائىنلارنىڭ قوشۇنى كۈچلۈك بولغاچقا ، توڭگۇەننى مەھكەم ساقلاپ تۇرغان ، ئوردا بىر نەچچە قېتىم ئۇرۇش قىلىشقا دەۋەت قىلغان بولسىمۇ ، پەرمانغا بويسۇنمىغان . چېرىكىچى تەپتىش ، يىپەن لىڭچېڭ ئۇنى ئۇرۇش قىلىشتىن باش تارتتى دەپ لاگېردا ئۆلتۈرۈۋەتكەن . قوشۇندىكىلەر ئۇنىڭغا «ئۇۋال قىلىندى» دەپ زارلاشقان .

فېڭ چاڭچىڭ (؟~755) تاڭ سۇلالىسىنىڭ سانغۇنى . پۇجۇنىڭ چىشى (ھازىرقى شەنشى ئۆلكىسى) نىڭ لىنچى ئەتراپىدا) دېگەن يېرىدىن . نامرات ئائىلىدە تۇغۇلغان ، بوۋىسىغا ئەگىشىپ ئەنشى (كۈسەن) گە بارغان ، ئاقساق ، ئازراق ساۋاتى بار ، 30 ياشلاردا ئۆلگەن . گاۋ شيەنجىگە تونۇشتۇرۇلغان ، گاۋ شيەنجى بىلەن ئۈچ قېتىم كۆرۈشكەندىن كېيىن ، ئالاھىدە تالانتى بىلەن ئەتىۋارلاپ ئىشلىتىلگەن ھەمدە يېجۇ قوغدىغۇچىسىلىققا قويۇلۇپ ، قوشۇن يارمۇچىسىلىققا تەيىنلىگەن . كېيىن گاۋ شيەنجى ھەر قېتىم ئۇرۇشقا چىققاندا ، ئۇنى ئارقا سەپتە قالدۇرغان . گاۋ شيەنجىنىڭ ئىنىك ئانىسىنىڭ ئوغلى يانداش كەپتاۋۇل جېڭ دەپ شۇن تەسىر كۈچىگە تايىنىپ زورلۇق قىلغانلىقتىن ، فېڭ چاڭچىڭ ئۇنى ياساققا تارتىپ ، قوشۇننى تەرتىپكە سالغان ھەمدە تېرىقچىلىق قىلدۇرغان . تىيەن باۋنىڭ

سىرگە چۈشكەن. توپىلاڭچى قوشۇن توڭگۇەندىن باس-
تۇرۇپ كىرىپ چاڭئەننى ئىگىلىگەن.

پۇسپا شياۋدې (715~780) تاڭ سۇلالىسىدىن.
نىڭ سانغۇنى، كۈسەن خان جەمەتىدىن. ئۇڭلۇك -
سۈيگۈن توپىلىشىدا ئىككى ئاستاننى ئىگىلىگەن. جى-
دېنىڭ دەسلەپكى يىللىرى (756 - يىلى)، شۈەنزولۇك
سىچۈەنگە قېچىپ كەتكەندە، سۈزولۇك تەختكە ۋارىسلىق
قىلىپ يارلىق چۈشۈرگەندە، پۇسپا شياۋدې غەربىي
يۇرت قوشۇنى بىلەن توڭگۇەنگە توپىلاڭنى باستۇرۇشقا
كىرىپ، تۆت قورغان ۋە بەشبالىق بارگاھىنى تەشكىل-
لىگەن. تۇنجى نۆۋەتلىك بارگاھ ھېراۋۇلبېگى لى سېي
بىلەن شياڭجى ئىبادەتخانىسىدىكى ھەل قىلغۇچ ئۇرۇش-
قا قاتنىشىپ، چاڭئەن (ھازىرقى شەنشىدىكى شى-
ئەن)، لويانلارنى قايتۇرۇۋالغان ھەمدە ۋاڭ ۋېيلىياڭ-
نىڭ توپىلىشىنى تىنچىتىشقا قاتناشقان. يەنە ئىك-
كىنچى نۆۋەتلىك بارگاھ ھېراۋۇلبېگى لى سېي يۈەنلىغا
ئەگىشىپ، لى گۇاڭيى بىلەن خېياڭ (ھازىرقى خېنەن-
دىكى جېجۇنىڭ شىمالى) نى قوغدىغان. شاڭيۈەننىڭ
2 - يىلى (761 - يىلى) دىن يوڭتەينىڭ تۇنجى يىلى
(765 - يىلى) غىچە ماڭشىن تېغىدىكى ئۇرۇشتىن
كېيىن، لى سېي يۈەنلىنىڭ تۆت قورغان، بەشبالىق بار-
گاھىنىڭ ئۈچىنچى نۆۋەتلىك ھېراۋۇلبېگىلىك مەنىسى-
سىگە ۋارىسلىق قىلغان. نۇرغۇن خىزمەتلەرنى كۆرسەت-
كەنلىكى ئۈچۈن، لۇفالىك (ھازىرقى شەنشى ئۆلكىسى-
دە)، بىننىڭ (ھازىرقى شەنشى ئۆلكىسىدە) نىڭ ھې-
راۋۇلبېگى، تەكشۈرۈش - جازالاش پىرقىسىنىڭ دې-
ۋانىيىگى بولغان ھەمدە چاڭخۇا (ھازىرقى جېجياڭ ئۆلكىسىدە)
ئايمىقىنىڭ ئايمىقىنىڭ ئايماقچىسى بولغان. دالىنىڭ
14 - يىلى (779 - يىلى) 4 - ئايدا، ۋەلىمەھدىنىڭ
كەنجى ئورگانىيىگى بولغان، ئۆلگەندىن كېيىن ۋەلىمە-
ھەدىنىڭ مۇشاۋۇرلۇق ئۇنۋانى بېرىلگەن.

سوغد لىخجولۇك (؟~786) يەنە بىر ئىسمى
لى يۈەنجولۇك. تاڭ سۇلالىسىنىڭ سانغۇنى. سوغدىلارنىڭ
بەشبالىق (ھازىرقى جىمىسار) قورۇقچىبېگى. تىيەنباۋ-
نىڭ 14 - يىلى (755 - يىلى)، ئۇڭلۇك - سۈيگۈن
توپىلىشى پارتلىغان. ئوردا توپىلاڭچىلارنى باستۇرۇشقا
يارلىق چۈشۈرگەندە، چېگرا مۇداپىئە قوشۇنىنىڭ تەي-
يارلىقى يوق ئىدى. گۇاڭدېنىڭ تۇنجى يىلى (763 -
يىلى)، ياكى جىلىي خېشى قوشۇنىنىڭ ئەمىر ئورۇنبا-
سارى بولۇپ، خېشى (ھازىرقى ۋۇۋېي)، ئەنشى (ھا-
زىرقى كۇچا)، بەشبالىق ئۈچ قوشۇنغا بىر تۇتاش قو-

ھەزرەتنى ئۇزىتىش»، «يالقۇنتاغدا بۇلۇتلار سەپىرى-
مىزگە ئاق يول تىلەر» دېگەندەك شېئىرلارنىڭ ھەممىسى-
سى ئۇنىڭ ۋەكىل خاراكتېرلىك ئەسەرلىرىدۇر.

قۇشۇ خان (؟~757) تاڭ سۇلالىسىنىڭ
سانغۇنى. تۈركەشلەرنىڭ قۇشۇ قەبىلىسىدىن بولۇپ،
كۇچادا بىر ئۆمۈر ياشىغان. دادىسى قۇشۇ تويىن كۇچادا
ئۆتكەن سەككىز مەشھۇر سانغۇننىڭ بىرى. قۇشۇ خان
گۇدەك ۋاقىتلىرىدە چاڭئەن (ھازىرقى شەنشىدىكى شى-
ئەن) دە تۇرۇپ بىلىم ئالغان. 40 ياشتا ئالىپ كاھەبىگى
بولۇپ، خېشىغا قوشۇن تارتقان، ھېراۋۇلبېگى ۋاڭ
چۇي ئۇنى ئەتۋارلاپ ئىشلەتكەچكە، يېڭى شەھەرنى
ئېلىش ئۇرۇشىدا تۆھپە قوشقان. ۋاڭ چوڭسى ھېرا-
ۋۇلبېگى بولغاندا، ئو كۆپ قېتىم قوشۇن تارتىپ تۇ-
بۇتلەرنى مەغلۇپ قىلىپ، خېيۈەن قوشۇنىنىڭ قوشۇنى-
يېڭى بولغان. يەنە ۋاڭ چوڭسىنىڭ ئورنىغا لوڭيۇنىڭ
ھېراۋۇلبېگى، ھۈدەيچى بولغان. كۆكۈنۈز (چىڭخەي)
نىڭ ئۇرۇنگۇ ئارىلىدا قورغان قۇرۇپ خېيۈەننى باش-
قۇرغان. تىيەنباۋنىڭ 8 - يىلى (749 - يىلى)،
خېيۈەننىڭ مۇھىم ئېغىزى بولغان تاش قورغاننى ھۈ-
جۇم قىلىپ قايتۇرۇۋالغان، شۇنىڭدىن ئېتىبارەن ئىل-
گىرىكى تاڭ سۇلالىسى بىلەن تۈبۈتلەر قىزىلچوققا (بۇ-
گۈنكى ئايتاغ) نى پاسىل قىلغان چېگراسىنى ئەسلىگە
كەلتۈرگەن. ئۇ لىياڭ بەگلىكىنىڭ بېگى، قوشۇمچە
خېشىنىڭ ھېراۋۇلبېگى بولۇپ، ئىككى قوشۇننى بىر
تۇتاش باشقۇرغاندىن كېيىن، تۈبۈتلەر ئۇزاق مۇددەت
ئىگىلىۋالغان خېچۇ رايونىنى قايتۇرۇۋېلىپ، چوڭزۇڭ-
نىڭ شېنلوڭنى پاسىل قىلغان ئىلگىرىكى تاڭ سۇلالىسى-
سىنىڭ چېگرا پاسىلىنى ئەسلىگە كەلتۈرۈپ، شېنپىڭ
ئايمىقىنىڭ ئايماقچىسى بولغان. بۇ چاغدا شۈەنزولۇك
ئۇڭلۇكنى ئەتۋارلاپ ئىشلىتىۋاتقاندا، قۇشۇ خان ئۆڭ-
لۇڭنىڭ ئاسىيلىق قىلىش نىيىتى بارلىقىنى سېزىپ،
ئەتۋارلاپ ئىشلەتمەسلىك توغرىسىدا تەكلىپ بەرگەن.
13 - يىلى، ئۇڭلۇك - سۈيگۈنلەر توپىلاڭ كۆتۈرۈپ
لوياننى ئىگىلىگەن. سابىق توپىلاڭنى تىنچىتىۋىچى
سەركەردە گاۋ شىيەنجى، فېڭ چاڭچىڭلار توڭگۇەننى
مەھكەم قوغدايمىز دەپ توپىلاڭچىلار بىلەن ئۇرۇش
قىلىمىغانلىقتىن ئۆلتۈرۈلگەن. قۇشۇ خان لوڭيۇنىڭ
خىل قوشۇنىغا باشچىلىق قىلىپ توپىلاڭچىلارنى باس-
تۇرماي مۇداپىئەدە تۇرغان، ئوردا كۆپ قېتىم باستۇ-
رۇشقا يارلىق چۈشۈرسىمۇ رەت قىلغان. 14 - يىلى،
شۈەنزولۇك باستۇرۇشقا قاتتىق يارلىق چۈشۈرگەندە قۇشۇ
خان توڭگۇەندىن ھۇجۇمغا ئۆتۈپ مەغلۇپ بولۇپ ئە-

مىندانلىق قىلغان، سوغدىلىق بېشبالىقنىڭ تۇتۇق-
جېڭى، ئۇرغۇل، قوچو، بەشبالىقنىڭ تەپتىشېڭى
بولغان. سوغدىلىق بېشبالىقنىڭ شىمالىدىكى ئۈر-
غۇرلار ئىتتىپاقىدىن پايدىلىنىپ بەشبالىقنى مەھكەم
قوغدىغان. دالىنىڭ 7 - يىلى (722 - يىلى)، ئۇيغۇر-
رىيە يولى بىلەن چاڭئەنگە ئەلچى ئەۋەتكەن. دەيزوڭ
ئەلچى ئارقىلىق يارلىق ئەۋەتىپ تەقدىرلىگەن. جىيەن-
جوڭنىڭ 2 - يىلى (781 - يىلى)، ئوردىغا ئەلچى
ئەۋەتىپ مەلۇمات يوللىغاندا، دەيزوڭ خان ئۇنىڭغا
فاسلىسىنى تارتۇق قىلىپ، ئىسمىنى يۈەنجوڭ (سا-
دىق) غا ئۆزگەرتكەن ھەمدە بەشبالىقنىڭ قورۇقچىبېگى
قىلىپ، چېگرا رايونى تىنچىتقۇچى ئايماقچى قىل-
غان. چېگرىدا ۋەزىپە ئۆتەۋېتىپ ئۆلگەن.

گوشىن تاڭ سۇلالىسىنىڭ سانغۇنى. تۇغۇلغان
ۋە ئۆلگەن ۋاقتى نامەلۇم. جوڭشىڭلىق داڭلىق سانغۇن
گو زىيىنىڭ ئىسمى گو يۇمىڭنىڭ ئوغلى. يۇڭتەينىڭ
تۇنجى يىلى (765 - يىلى)، گوشىن گو زىيىنىڭ
تەشەببۇسى بىلەن خېشىنى چارلاپ نازارەت قىلىش ئۈ-
چۈن ئەنشى (ھازىرقى كۇچا) گە سەپەر قىلغان. كۆچمە
قۇملار شەرق بىلەن غەربنىڭ قاتناش يولىنى ئېتىپ
قويغانلىقى ئۈچۈن قايتىپ كېلەلمىگەن. دالى يىللىرى-
نىڭ ئاخىرلىرى، گوشىن تۆت قورغاننىڭ ھېراۋۇلى
بولۇش سۈپىتى بىلەن ئەنشىدىكى چېرىك مەھكىمىسىدە
چېرىكچىلىك ئىشلىرىنى قىلغان. جىيەنجوڭنىڭ 2 -
يىلى (781 - يىلى)، ئۇرغۇل، قوچو، بەشبالىقنىڭ
تەپتىشېڭى سوغدىلىق بېشبالىق بىلەن ئۇيغۇرىيە يولى بىلەن
ئوردىغا ئەلچى ئەۋەتكەن. گوشىن ئەنشىنى مەھكەم
قوغدىغانلىقى ئۈچۈن، دەيزوڭ خان ئۇنىڭغا ئەنشىنىڭ
باش قورۇقچىبېگى، تۆت قورغاننىڭ ھېراۋۇل تەپتىش-
جېڭى دېگەن ناملارنى بەرگەن. شۇنىڭ بىلەن بۇ جايلار-
نىڭ ئىشلىرىنى ئىدارە قىلغان.

ۋايىجرا سامباۋا تاڭ دەۋرىدىكى ئۈدۈن ئېلىم-
نىڭ خانى. تۇغۇلغان ۋە ئۆلگەن ۋاقتى نامەلۇم. گۆ-
دەك چېغىدىلا تەختكە ۋارىسلىق قىلغان. تىيەنباۋانىڭ
ئوتتۇرىلىرىدا (742~756 - يىللىرى)، ئوردىغا بې-
رىپ شۈەنزوڭ خاننىڭ ھۆرمىتىگە سازاۋەر بولۇپ،
ھەرەم ئاغىچىسىنى ئۇنىڭغا ياتلىق قىلغان ھەمدە ئوڭ
قول بەھەيۋەت قورۇقچى سانغۇن، ۋايىجرا تۇتۇق مەھكە-
مىسىنىڭ تۇتۇقى قىلغان. ئۈدۈنگە قايتقاندىن كېيىن،
ئەنشى (كۇچا) نىڭ ھېراۋۇلچىسى گاۋ شىيەنجىغا ھەمدە-
دە بولۇپ، چەرچەندە تۈبۈتلەرنىڭ پاراكەندىچىلىكىنى

يوقاتقان. كۆرسەتكەن خىزمەتلىرى شەرىپىگە كېڭەش-
جېڭى، ھۆدەيچى بولغان، كېيىن كېڭەش ۋەزىرى بول-
غان. تىيەنباۋانىڭ 14 - يىلى، ئۆڭلۈك - سۆيگۈن
توپىلىنى قوزغىلىپ، تاڭ سۇلالىسى خەۋپتە قالغان.
جىيەننىڭ تۇنجى يىلى (756 - يىلى)، ۋايىجرا سامباۋا
ئۈدۈن ئېلىنىڭ ھاكىمىيەت ئىشلىرىنى ئىسمى ۋايىجرا
بوخان ئىنجۇغا قالدۇرۇپ، 5000 دىن ئارتۇق ئەسكەر-
نى باشلاپ، تاڭ سۇلالىسىگە ياردەملىشىپ توپىلاشنى
تىنچىتقان. سۇزوڭ خان لى خېنجيا ئۇنىڭ ساداقەتمەند-
لىكىگە ئاپىرىن ئوقۇپ، ئۇلۇغ تۇرە، قوشۇمچە ئوردى
تەپتىشى دېگەن نامنى بەرگەن. غەربىي يۇرتنىڭ پىدا-
ئى قوشۇنلىرى چاڭئەن (ھازىرقى شەنشىدىكى شى-
ئەن) ئەتراپىدا توپىلاشچى قوشۇننى مەغلۇپ قىلغان،
كېيىن ئۇرۇش جەنۇبىي ۋە شىمالىي تەرەپلەرگە بۆرۈل-
غاندا نۇرغۇن خىزمەتلىرىنى كۆرسەتكەن. ئۆڭلۈك -
سۆيگۈن توپىلىنى بېسىققاندىن كېيىن، ۋايىجرا سامباۋا
ئاستانىدە قېلىپ ئوردى قورۇقچىسى نامىغا دىۋاندىكى
ئۈچ ۋەزىرلىك قوشۇلۇپ، ۋۇدۇ (ھازىرقى گەنسۇ تە-
ۋەسىدە) خانى دېگەن نام بېرىلگەن. ۋايىجرا سامباۋا
ئاستانىدە تۇرغاندا ئىستىقامەت قىلىش بىلەن بىللە ئىبا-
دەتخانا - راۋاقلارنى بېزەش، مېھمانلارنى كۈتۈش،
ئوردى سىرتىدىكى ئۆلىمالار بىلەن دوستلىشىش دېگەن
دەك پائالىيەتلەر بىلەن شۇغۇللانغان. جىيەنجوڭنىڭ ئا-
خىرلىرى، ۋاسسال بېقىندىلاردا بۆلۈنۈش ھالىتى شە-
كىللىنىپ، بەزى چاغلاردا قوراللىق توقۇنۇشلارمۇ يۈز
بەرگەن. تاڭ ئوردىسى قىيىن ئەھۋالغا دۇچ كەلگەندە،
دەيزوڭ خان لى شى بىلەن بىرگە فېڭئىيەن (ھازىرقى
شىيەننىڭ چىيەنشىيەن ناھىيىسى) گە بېرىپ، ئوڭ قا-
تات بەھەيۋەت ئۇلۇغ سانغۇن ھەمدە خان ھەمراھى
بولغان. شەرققە يۈرۈش قىلىپ تاڭ سۇلالىسىگە ياردەم
قىلغاندىن كېيىن، ئىسمى ۋايىجرا بوخان ئىنجۇ ئەنشى-
دىكى تۆت قورغاننىڭ ھېراۋۇلچىسى بولۇپ ھاكىمىيەت
يۈرگۈزگەن. جىيەننىڭ تۇنجى يىلى (785 - يىلى)،
ۋايىجرا جىيەن ئوردىغا ئەلچىلەر ئارقىلىق مەكتۇپ سۆ-
نۈپ، ۋايىجرا سامباۋانىڭ ئوغلى ۋايىجرا بوخان قىرتىنى
خانلىق تەختىگە ۋارىس قىلىشنى ئىلتىماس قىلغان،
لېكىن ۋايىجرا سامباۋا بۇنىڭغا قوشۇلماي، تەختنى ئى-
نىسىغا بېرىپ، ئەلنىڭ مەدەيلىشىگە سازاۋەر بول-
غان. 64 يېشىدا چاڭئەندە ئالەمدىن ئۆتكەن. جىيەننىڭ
نىڭ 10 - يىلى (794 - يىلى)، لياڭجۇ ئايمىقىنىڭ
تۇتۇقى دېگەن شەرەپ بېرىلگەن. ئوغلى ۋايىجرا بوخان
قىرتى دادىسىنىڭ ئورنىغا ۋارىسلىق قىلغان، كېيىن
لوڭجۇ ئايمىقىنىڭ ئايماقچىسى بولغان.

نىڭ بىلەن، خېشىنىڭ يانداش ئەمىرلەشكىرى نامدا بار، ئەمەلدە يوق بولۇپ قېلىپ، ئۈچ قوشۇن مۇداپىئە لىنىيىسى پارچىلىنىپ كەتكەن.

پان تېگىن تاڭ دەۋرىدىكى ئۇيغۇرلارنىڭ سەرکەردىسى، قوچو ئۇيغۇر خانلىقىنىڭ ئاساس-چىسى. تۇغۇلغان ۋە ئۆلگەن ۋاقتى نامەلۇم. X ئەسىرنىڭ ئوتتۇرىلىرىدا، چۆللۈكنىڭ شىمالىدىكى ئۇيغۇر خانلىقى زاۋال تاپقاندا، پان تېگىن قاتارلىق سەرکەردىلەر قوۋملىرىنى باشلاپ غەربكە كۆچۈپ، قا. راشەھەر، كۈسەن، قوچو قاتارلىق جايلارغا كېلىپ ئولتۇراقلاشقان. دەسلەپتە يابغۇ دەپ ئاتالغان. تاڭ سۇلالىسى داڭجۇنىڭ 10-يىلى (856-يىلى)، ئۇيغۇرلارنىڭ ئۆگە قاغانى جەنۇبقا كۆچۈۋاتقاندا شۆبىرلەر تەرىپىدىن قوشۇۋېلىنىپ، ئۇيغۇرلار ئىگىسىز قالغاندا، پان تېگىن ئۆزىنى قاغان دەپ ئاتىغان. شىيەنتوڭنىڭ 7-يىلى (866-يىلى)، بەشبالىق ئۇيغۇرلىرىنىڭ قاغانى بۆگۈ تېگىن قوچونى ئىگىلەپ، قوچو ئىدىق. سۇت ئۇيغۇر خانلىقىنى قۇرۇپ، پەن تېگىننىڭ غەربىي يۇرتتىكى ھۆكۈمرانلىق ئورنىنى تەدرىجىي ئىگىلىگەن.

بۆگۈ تېگىن تاڭ دەۋرىدىكى ئۇيغۇرلارنىڭ سەرکەردىسى، قوچو ئىدىقۇت ئۇيغۇر خانلىقىنىڭ ئاساس-چىسى. تۇغۇلغان ۋە ئۆلگەن ۋاقتى نامەلۇم. چۆ. لۈكنىڭ شىمالىدىكى ئۇيغۇرلار قىرغىزلار تەرىپىدىن زاۋال تاپقاندىن كېيىن، ئۇلار ھەر تەرەپكە قاراپ كۆچۈپ كەن. بەزىلەر بۆگۈچىنىڭ باشچىلىقىدا بەشبالىققا كۆچكەنلەر ئۇيغۇرلارنىڭ بىر تارمىقى دېيىشىدۇ، يەنە بەزىلەر ئاۋۋال خۇاڭخې دەرياسىنىڭ غەربىگە كۆچۈپ كەمپساي (گەنجۇ، ھازىرقى گەنسۇدىكى جايى) غا ماكانلىشىپ، تاڭ سۇلالىسى داڭجۇنىڭ 4-يىلى (850-يىلى)، قۇم ئايماق (ھازىرقى گەنسۇدىكى دۇنخۇاڭ) تىكى جاك يىجاۋ بىلەن بىرلەشكەن، ئىككىنچى يىلى بەشبالىقنى ئىگىلىگەن دېيىشىدۇ. شىيەنتوڭنىڭ 7-يىلى (866-يىلى)، بۆگۈچى قۇۋمىنى باشلاپ قوچو (ھازىرقى تۇرپان)، ئۈرۈمچى (ئۈرۈمچى) ئەتراپىدىكى ئىگىلەپ، قوچو بىلەن بەشبالىقنى ئوردا قىلغان. ئۇلار تەدرىجىي قۇدرەت تاپقاندىن كېيىن، كۆچكەن ئۇيغۇرلارنىڭ سىياسىي مەركىزى كۈسەندىن قوچوغا يۆتكەلگەن. دۇنخۇاڭدىن ۋە تۇرپاندىن تېپىلغان ۋەسەقىلەردە ئۇيغۇرچە تىلغا ئېلىنغان «بۆگۈ تەڭرىقۇت»، «تەڭرىقۇت»، «تەڭرى قاغان» نىڭ ھەممىسى بۆگۈ تې.

ياڭ جىلىي (؟~765) تاڭ سۇلالىسىنىڭ سانغۇنى، ئەسلى ئىسمى ياڭ يۇ، تاڭ سۇلالىسىنىڭ تۇنجى نۆۋەتلىك بەشبالىق ئۇلۇغ قورۇقچىبېگى. تۇت قورغاننىڭ يانداش ھېراۋۇلبېگى ياڭ خېنىڭ ئوغلى. ئۇڭلۇك - سۆيگۈن توپىلىشىدىن كېيىن، لياڭجۇ (ھا. زىرقى ۋۇۋېي) دىكى سوغدىلارمۇ توپىلاڭ كۆتۈرگەن. ئۇ لياڭجۇنىڭ ئايماقچىلىقىگە ياردەملىشىپ توپىلاشنى تىنچىتىدىن كېيىن، گۇاڭجۇنىڭ ئايماقچىلىقى سۈپىتىدە ئەسكەرلەرنى يىغىپ، قوۋۇقنىڭ غەربىدىكى جايلارنىڭ چېرىكچىبېگى بولغان. چيەنيۇنىڭ 2-يىلى (759-يىلى)، لياڭجۇ تۇتۇق مەھكىمىسىنىڭ تۇتۇقلۇق ئورنى بوش قالغاچقا، ياڭ جىلىي ئەمەلىي ھوقۇقنى كونترول قىلىپ تۇرغان. شاڭيۇەننىڭ تۇنجى يىلى (760-يىلى)، تۇبۇتلەر بەشبالىق (ھازىرقى جىمىسار) نى ئىگىلىگەن. ياڭ يۇ ۋەزىيەتنى ئوخشىغاندىن كېيىن، ئى. ۋىرغول، قوچو، بەشبالىقنىڭ ھېراۋۇلبېگى بولغان. باۋيىنىڭ تۇنجى يىلى (762-يىلى)، دەيزولك لى يۇ تەختكە ۋارىسلىق قىلغاندا، دەيزولكنىڭ ئىسمى بىلەن ئوخشىشىپ قېلىشتىن قېچىپ ياڭ جىلىيگە ئۆزگەرتىلگەن. گۇاڭدېنىڭ تۇنجى يىلى (763-يىلى)، لۇي چوڭ ۋەزىپىسىدىن قالغاندا، ياڭ جىلىي ئۇنىڭ ئورنىغا لياڭجۇ ئايماقچىلىقىنىڭ ئايماقچىلىقى بولغان. شۇ يىلى، تاڭ سۇلالىسى خېشى ئەمىرلەشكەر مەھكىمىسى تەسىس قىلىنىپ، خانزادە ئەمىرلەشكەرلىككە قويۇلغان، ياڭ جىلىي خېشى ئەمىرلەشكەر مەھكىمىسىنىڭ يانداش ئەمىر-لەشكەرلىكىگە قويۇلۇپ، خېشى (ھازىرقى ۋۇۋېي)، بەشبالىق، كۈسەن قاتارلىق جايلارنىڭ بىر تۇتۇش مۇداپىئە سېپى ئىشقا ئاشۇرۇلغان. بۇ چاغدا غەربىي چېگرا رايون تىنچلانغانلىقتىن، ئەنشى باش قورۇقچىبېگ مەھكىمىسىنىڭ تەدرىجىي چۈشۈرۈلگەن، مەھكىمە ئەنشىدە تۇرۇۋەلگەن. گۇاڭدېنىڭ 2-يىلى (764-يىلى)، بۆگۈ توپىلاڭ كۆتۈرۈپ، تۇبۇتلەر بىلەن بىرلىشىپ چاڭئەن (ھازىرقى شەنشىدىكى شىئەن) گە ھۇجۇم قىلغان. تاڭ سۇلالىسىنىڭ تەقدىرى قاش بىلەن كىرىپك ئارىسىدا قالغاندا، ياڭ جىلىي قوشۇن تارتىپ توپىلاچى قوشۇنغا قارشى جەڭگە ئاتلانغان، گەرچە ئاستانىنىڭ مۇھاسىرىسى بۇزۇپ تاشلانغان بولسىمۇ، خېشىدىكى كۈچلىرىدىن ئايرىلىپ قالغان، ئۇنىڭ ئۈسۈمىگە تۇبۇتلەرنىڭ تېخىمۇ ئىچكىرىلەپ كىرىشىگە ئامال قىلالمايغانلىقتىن، لياڭجۇنىمۇ قولدىن بېرىپ قويغان. يۈڭتەينىڭ تۇنجى يىلى (765-يىلى)، ياڭ جىلىي بەشبالىققا بېرىپ ئەسكەر توپلاۋاتقاندا، ئىۋىرغول، قوچو ھېراۋۇلبېگى جۇيى تەرىپىدىن ئۆلتۈرۈلگەن. شۇ.

گىن ۋە ئۇنىڭ ئەۋلادلىرىنى كۆرسىتىدۇ. سولغا، يۈەن دەۋرلىرىدىن كېيىن پەيدا بولغان «بۆگۈ قاغان» نىڭ رىۋايىتى بولسا بۆگۈ تېگىننىڭ قوچو ئىدىقۇت ئۇيغۇر خانلىقىنى قۇرۇش تارىخىنىڭ نامايەندىسىدىن ئىبارەت.

بىلگە كۈل قادىر خان جامال قارشىنىڭ «سۇرراھ لۇغىتىگە تولۇقلىما» دېگەن ئەسىرىدە ساقلىنىپ قالغان ئالمائىنىڭ «قەشقەرىيە تارىخى» دېگەن ئەسەرنىڭ پارچىلىرىغا ئاساسلانغاندا، بىلگە كۈل قادىر خاننىڭ قاراخانىيلار خانلىقىنىڭ ئاساسچىسى ئىكەنلىكى مەلۇم. بىر قىسىم ئالىملار ئۇنى خەنزۇچە تارىخىي ۋەسىقىلەردىكى ئۇيغۇرلارنىڭ غەربكە كۆچۈشكە باشچىلىق قىلغان قارلۇقلارنىڭ سەركەردىسى مەڭلىك تېگىن، كېيىن غەربىي قۇملۇقتىكى ئۇيغۇرلار ئۇنى خانلىققا تىكلىگەن، بىلگە كۈل قادىر خان بولسا ئۇنىڭ خانلىق نامى بولۇشى مۇمكىن دەپمۇ قىياس قىلىشىدۇ.

سىڭقۇ سالى تۇتۇڭ تەرجىمىشۇناس. X ئەسىرلەردە بەشبالىق (ھازىرقى جىمىسار) دا ياشىغان ئۇيغۇر. تۇغۇلغان ۋە ئۆلگەن ۋاقتى نامەلۇم. خەنزۇ تىلى، سانسكرىت تىلى، كۇسەن تىلى قاتارلىق تىللارنى پىششىق بىلىدۇ. ئۇ سانسكرىتتىن تەپسىر بېرىپ تەرجىمە قىلغان «ئالتۇن ئۆڭلۈك يارۇق يالتراقلىق قۇپتا كۆتىرىلمىش نوم ئىلىكى ئاتلىق نوم بىتىك» نى ئۇيغۇرچىگە تەرجىمە قىلغان، يەنە «ئۈچ ئاغىلىق ئاڭ راھىبى خۇيتساڭنىڭ تەرجىمىھالى» قاتارلىق داڭلىق بۇددا ئەسەرلىرىنى تەرجىمە قىلىپ، خەنزۇ بۇددا ئۆلىمالىرىنىڭ ئۇتۇقلىرىنى غەربىي يۇرتقا تونۇشتۇرغان. ئۇ يەر - جاي ناملىرىنى، ئادەم ئىسىملىرىنى، نەرسە - كېرەك ناملىرىنى، بۇددا ناملىرىنى، راھىبلىق ناملىرىنى ۋە دىنىي ئەقىدىلەرنى تەرجىمە قىلغاندا، سانسكرىتتىن كىرگەنلىرىنى سانسكرىت تىلىنىڭ ترانسكرىپسىيىسى بويىچە ئالغان، خەنزۇچىدىن كىرگەنلىرىنى ئەينى چاغدىكى ترانسكرىپسىيىسى بويىچە كۆچۈرۈپ ئالغان. ئۇنىڭ تەرجىمە ئەسەرلىرى ئوتتۇرا ئاسىيانىڭ بۇددا دىنى مەدەنىيىتىنى ۋە قەدىمكى زامان خەنزۇ تىلىنى تەتقىق قىلىشتىكى مۇھىم پايدىلىنىش ماتېرىيالىدۇر.

سۇلتان سانۇق بۇغراقارخان (؟~955/956) قاراخانىيلار سۇلالىسىدىكى تۇنجى بولۇپ ئىسلامغا بەيئەت قىلغان قاراخان. بالا چاغلىرىدا ئاتۇشتا ئىسلام دىنى تەربىيىسىنى ئالغان، كېيىن غازاتچىلارنىڭ ياردىمى

مى بىلەن تاغىسى ئوغۇلچاق قادىر خاننى مەغلۇپ قىلىپ قەشقەرنى ئىگىلىگەن. ھېجرىيىنىڭ 330 - يىلى (941~942 - يىلى)، يەنە بالاساغۇن شەھىرى (ھا. زىرقى قىرغىزىستاندىكى توقماق شەھىرىنىڭ جەنۇبى) نىمۇ ئېلىپ، ئۆزىنى «بۇغرا قاراخان» دەپ ئاتىغان. ئۆلگەندىن كېيىن ئاتۇشنىڭ جەنۇبىغا دەپنە قىلىنغان. ئۇنىڭ قەبرىسى ھازىر مەشھۇر زىيارەتگاھقا ئايلاندى.

ۋىسارا سامباۋا (؟~966) بەش دەۋر، سولغا سۇلالىسىنىڭ ئاخىرقى مەزگىللىرىدىكى ئۈدۈن ئېلىنىڭ خانى. خەن - تاڭ دەۋرىدىن بۇيان ئۈدۈندە ھاكىمىيەت يۈرگۈزۈۋاتقان خان جەمەتى ئەۋلادى. ئۇ ئوتتۇرا تۈزلەڭلىككە مايىلراق بولغاچقا، ئۆزىنى لى (李) فامىلىلىك دەپ ئاتايدۇ، تاڭ ئوردىسى خان جەمەتىدىن دەيدۇ. كىيىنشىلىرى، يۈرۈش - تۈرۈشلىرى خەنزۇ-لارنىڭكىگە ئوخشايدۇ. سىياسىي ئىشلىرى، ئەمەلدارلىق تۈزۈملىرى ئوتتۇرا تۈزلەڭلىكنىڭكىگە تەقلىد قىلىنغان. سىياسىتى دانا، تۈزۈملىرى مۇكەممەل بولغاچقا، يېزا ئىگىلىكى، قول سانائىتى، سودا ئىشلىرى بىر قەدەر تەرەققىي قىلغان، بولۇپمۇ توقۇمىچىلىق گۈللەنگەن. ئوتتۇرا تۈزلەڭلىك قالايمىقانچىلىقتا قالغان، ھەممە يەرنى قەھەتچىلىك قاپلىغان شارائىتتا، ئۈدۈننىڭ سىياسىتىنىڭ مۇقىم، جەمئىيىتىنىڭ تىنچ-ئامان بولۇشى، دۆلەت كۈچىنىڭ گۈللىنىشىنى ساقلاپ تۇرغان. بۇ چاغدا غەربىي يۇرت بىلەن ئوتتۇرا تۈزلەڭلىكنىڭ مۇناسىۋىتى ئۈزۈلگەندى. كېيىنكى جىن دەۋرى تىيەنفۇنىڭ 3 - يىلى (938 - يىلى)، ئۇ ماجىروڭ قاتارلىقلارنى ئوردىغا ئالاھىدە ئەلچى قىلىپ ئەۋەتىپ، چىن كۆڭلىدىن بېقىنىدىغانلىقىنى بىلدۈرگەن. جىن گاۋزۇشى جىڭتاڭ ئۇنى غەربىي چېگرانى باشقۇرغۇچى دەپ ئاتايدۇ، ئۇلۇغ ئاغىلىق ئۈدۈن دۆلىتى خانى دېگەن نامنى بەرگەن ھەمدە يەنە جاڭ كۋاڭيې، گاۋ جۇخەي قاتارلىقلارنى خان يارلىقىنى يەتكۈزىدىغان ئەلچىلىككە ئەۋەتكەن. ئۈدۈن خان ئوردىسى بىلەن دۇدخۇاڭدىكى بەيئەتچىلەر قوشۇنىنىڭ ھېراۋۇلبېگى جەمەتى بىلەن بولغان باردى - كەلدىسى قويۇق بولغان. دۇنخۇاڭنىڭ خانى ساۋ يىجىن چوڭ مەلىكىسىنى كەمپەساي (گەنجۇ، ھازىرقى گەنسۇدىكى جاڭيې) ئۇيغۇرلىرىنىڭ قاغانىغا ياتلىق قىلغان، ئىككىنچى مەلىكىسىنى ئۈدۈن خانى ۋىسا سامباۋاغا ياتلىق قىلغان. دۇنخۇاڭدىكى دۆڭ قۇم (موگاۋ) غارلىرىدىكى تام رەسىملىرىدە خان تاجلىق، بۇددا تونلۇق بۈيۈك خانلىقنىڭ ئۇلۇغ

خان؛ كېيىن يەنە پىكىردە كېلىشەلمىگەنلىكتىن، 200 دەك ئاتلىق چەۋەندازلارنى باشلاپ شىمالغا كەتكەن. قىتان سۇلالىسى زاۋال تاپقاندىن كېيىن، يوللىغ تايشى ئۆزىنى خان دەپ ئاتىغان ھەمدە شىمال ۋە جەنۇبتىن ئىبارەت ئىككى مەمۇرىي رايون تەسىس قىلىپ، قارا. سۇ، خانتۇنبالىق (موڭغۇلىيىدىكى تۇلا دەرياسىنىڭ يۇقىرى قىسمىنىڭ) نى ئۆز ئىچىگە ئالغان يەتتە ئايماق 18 قەبىلىنىڭ خانى بولغان. ئالتە يىل جاپالىق كۈرەشلەر. نى باشتىن كەچۈرۈپ، سوك سۇلالىسى جىيەنيەننىڭ 4- يىلى (1130- يىلى)، قوشۇنلىرىنى باشلاپ غەربكە يۈرۈش قىلغان. ئەسلى (دۆربىلىجىن) گە بېرىپ شەھەر سېلىپ، شۇ يەردىكى تۈركىي تىللىق قەبىلىلەرنى بويدۇرغان. سوك سۇلالىسى شاۋشىڭنىڭ 2- يىلى (1132- يىلى)، ئۆزىنى گۇرخان دەپ ئاتىغان («گۇرخان» ئۇلۇغ خان ياكى خانلارنىڭ خانى دېگەن مەنىدە، ئۇنىڭغا يەنە خەنزۇچە ھۆرمەت نامى تىيەنيۇ، يەنى تەڭرى ئىلتىپات قىلغان خان دېگەن قوشۇلغان). شۇنىڭدىن كېيىن ئاۋۋال قوچو ئىدىقۇت ئۇيغۇر خانلىقىنى، كېيىن يەنە شەرقتىكى قاراخانىيلار سۇلالىسىنى قوشۇۋېلىپ، بالاساغۇن (قىرغىزىستاندىكى توقماقنىڭ جەنۇبىدا) ئوردا قۇرغان ھەمدە ئوردىسى قۇرغاندا دەپ ئاتالغان. شياۋشىڭنىڭ 11- يىلى، ئۆزى قوشۇنىنى باشلاپ، كاتتاۋان قىشلىقىدا سالجۇقىيلارنىڭ خانى سۇلتان سەنجەر باشچىلىقىدىكى قوشۇن بىلەن جەڭ قىلىپ غەلبە قىلغان. غەربتىكى قاراخانىيلار خانلىقى بىلەن خارەزم دۆلىتى (ئۆزبېكىستاندىكى كاسپىي دېڭىزىنىڭ جەنۇبىدىكى خىۋە رايونلىرى) بېقىندى ئەل سۈپىتىدە قارا قىتان سۇلالىسىگە قارام بولغان. ئۇ قوشۇن بىلەن بالاساغۇنغا قايتىپ كەلگەندىن كېيىن، ئىككىنچى يىلى كېسەل بىلەن ئۆلگەن. يوللىغ تايشى خەنزۇ مەدەنىيىتىگە تويۇنغان، كۆزگە كۆرۈنگەن سىيا. سىئون ۋە ھەربىي مۇتەخەسسسى. ئۇ بەرپا قىلغان قارا قىتان سۇلالىسى ھاكىمىيىتى ئوتتۇرا ئاسىيانى ئالاھى. زەل يۈز يىللارچە تىزگىنلىگەن، ئورناتقان تۈزۈملىرى ۋە قانۇن - سىياسەتلىرى ئوتتۇرا ئاسىيانىڭ ئىجتىمائىي. يەت، ئىقتىسادىنىڭ روناق تېپىشىدا ۋە مەدەنىيىتىنىڭ تەرەققىي قىلىشىدا ئاكتىپ رول ئوينىغان.

بارچۇق ئارت تېگىن قوچو ئىدىقۇتى. تۇغۇلغان ۋە ئۆلگەن ۋاقتى نامەلۇم. ئەسەن تۆمۈرنىڭ ئوغلى. دەسلەپتە قارا قىتانلارغا بېقىنغان. سوك سۇلالىسى جىيەنيەننىڭ 2- يىلى (1209- يىلى)، قارا قىتانلار تەيىنلىگەن باسقاقتا شۈكەمنى ئۆلتۈرۈۋەتكەن. كې-

تافىلىق ئۇدۇن دۆلىتىنىڭ بۇزۇقۇر دانا تەڭرى ئەركىسىگە ھەم بۈيۈك خانلىقنىڭ ئۇلۇغ تافىلىق ئۇدۇن دۆلىتىنىڭ سىياسەتلىرى يولغا قويۇلغان ئۇلۇغ ۋاپادار خاننىڭ خانىشى ساۋ جەمەتى دەپ خەتلەر يېزىلغان يوغان رەسىمگە ئالاھىدە ئورۇن بېرىلگەن. بۇنداق قۇدا - باجلىق مۇناسىۋەت غەربىي يۇرتنىڭ سىياسىي ۋە زىيىتىنىڭ مۇقىم بولۇشى ۋە غەربىي يۇرت بىلەن ئوتتۇرا تۈزلەڭلىك ئىقتىساد، مەدەنىيەتلىرىنىڭ ئالدىنىشىدا ئىنتايىن ئاكتىپ رول ئوينىغان. 54 يىل تەختتە ئولتۇرغان، ئۆلگەندىن كېيىن ئوغلى سۇغدى ئورنىغا خان بولغان.

يۈسۈپ قادىر بوغرا قاراخان قاراخانىيلار سۇلالىسىنىڭ قاغانى. 1004 ~ 1032 - يىلىغىچە تەختتە ئولتۇرغان. سوك سۇلالىسى جىيەنيەننىڭ 4- يىلى (1007- يىلى)، ئۇدۇن خانى ۋىسارا جەمەتى ھاكىمىيىتىنى بويسۇندۇرۇپ، ئىسلام دىنىنى خوتەن رايونىغا تارقاتقان. كېيىن سوك سۇلالىسىگە ئەلچى ئەۋەتىپ، باشتا ئوتتۇرا تۈزلەڭلىك بىلەن سىياسىي، ئىقتىسادىي جەھەتلەردە ئالاقە باغلىغان. تىيەنشىڭنىڭ 3- يىلى (1025- يىلى)، سەمەرقەنت (ھازىرقى ئۆزبېكىستاندا) نىڭ جەنۇبىي غەزەنەۋىيلەر سۇلالىسىنىڭ سۇلتانى مەھمۇد بىلەن ئىتتىپاقلىشىپ، ئامۇ دەرياسىنى پاسىل قىلىپ، تەسىر كۈچ دائىرىسىنى ئايرىيدىغان ئوتتۇرا ئاسىيا سىياسىي ۋە زىيىتىنىڭ شەكىللىنىشىگە ئاساس سالغان، بۇ ۋەزىيەت موڭغۇللارنىڭ ئىستېلاسىغا خىجە داۋاملاشقان.

يوللىغ تايشى (1087 ~ 1143) قارا قىتان خانلىقىنىڭ ئاساسچىسى. ئىسمى چوڭدې، قىتان. قىتان سۇلالىسى تەيزۇ ئاپاگىنىڭ سەككىزىنچى ئەۋلاد نەۋرىسى. سوك سۇلالىسى جىيەنيەننىڭ 5- يىلى (1115- يىلى) تەشرىپدار بولغان، ئوردىنىڭ تەكلىپى بىلەن ئوردىغا بېرىپ ئىلىم تەھسىل قىلغان. تەيزۇ ئايمىقى، شياڭجۇ ئايمىقىنىڭ ئايماقچىسى ھەم قىتان قوشۇنىنىڭ ھېراۋۇلبېگى بولغان. شۈەنخېننىڭ 4- يىلى (1122- يىلى)، جىن قوشۇنلىرى قارا قىتانلارغا ھۇجۇم قىلغان. تىيەنزۇدى خان جىياشەن (ئىچكى موڭغۇلنىڭ ۋۇچۈەن ناھىيىسى) قېچىپ كەتكەندە، يوللىغ تايشى قاتارلىق خان جەمەتىدىن بولغان يوللىغ چۈنتى خانلىقىغا تىكىلگەن، تارىختا شىمالىي قىتان سۇلالىسى دەپ ئاتالغان. ئۇزاققا بارمايلا بۇ سۇلالە يىمىرىلگەندە، يوللىغ تايشى قوشۇنلارنى باشلاپ تىيەنزۇدى خانغا بېقىندى.

ئارقىسىدىن قوغلاپ بېرىپ ۋاھان (ھازىرقى ئافغانىستان تەرەپىدە) نىڭ شەرقىدىكى راداز جىلغىسىدا ئۆلتۈرۈۋەتكەن.

ئاتاتوغا ئۇيغۇر يېزىقى ئاساسىدىكى موڭغۇل يېزىقىنى ياراتقۇچى. تۇغۇلغان ۋە ئۆلگەن ۋاقتى نامە. لۇم. دەسلەپتە نايمانلارنىڭ تايان خاننىڭ تامغىسىنى تۇتقان ۋە خەزىنە، ئوزۇق - تۈلۈكلىرىنى باشقۇرغان. چىڭگىزخان نايمانلارنى يوقاتقاندا، ئۇ تامغىنى ئېلىپ قاچقاندا ئەسىرگە چۈشكەن. چىڭگىزخان ئۇنىڭ سادىقلىقىغا ئاپىرىن ئوقۇپ، ئۇنى ئۆزىنىڭ خىزمەتچىسى قىلىپ، تامغىسىنى تۇتقۇزغان. شۇنىڭدىن تارتىپ موڭغۇللارنىڭ بارلىق يارلىق - ھۆججەتلىرىگە نامغا بېسىلىدىغان بولغان. چىڭگىزخان ئۇنى يەنە شاھزادىلىرىگە ۋە ئوغلان تېگىنلىرىگە موڭغۇل تىلىنى ئۇيغۇر يېزىقىدا يېزىشنى ئۆگەتكەن بۇيرۇغان. ئۆزگە دەپ تەختكە چىققاندىن كېيىنمۇ، ئۇ يەنىلا ئوردىنىڭ تامغىسىنى باشقۇرغان. جىسدانىڭ 3 - يىلى (1310 - يىلى)، ئىشكشاغا بولغان، يەنى ئايمىقى (ھازىرقى سەنشىنىڭ دەپ ناھىيىسى) نىڭ ئايماقىبېگىلىكىگە ئۆسۈرۈلگەن.

ليەن شىشيەن (تەپتىش خەسەن) (1231~1280) يۈەن دەۋرىدىكى سىياسىئون. ئىسمى شەنپۇ، ئۇيغۇر. تۇغۇلغاندا ئۇنىڭ دادىسى بۇرۇقاي تەپتىشىبېگى ئىدى. مەنەپ نامى «ليەن» دېگەن خەت قاتىلى بولۇپ قالغان. تەرىقەتچىلىكنىڭ كلاسسىك ئەسەرلىرىنى پىششىق ئۆگەنگەن، قولىدىن كىتاب چۈشمەيدىغان بولغاچقا، كىشىلەر ئۇنى «ليەن مېڭزى» دەپ ئاتاشقان. قۇبلاي خاننىڭ ئەتىۋارلىشىغا مۇيەسسەر بولۇپ، يۈەن ئىدىگە قوشۇن تارتىپ ئۇرۇشقا قاتناشقان. يەنە ئاستانىنىڭ جارجى سىلاۋچىسى بولۇپ، تەرىقەتچىلىكنى تەرغىپ قىلىپ، تالانت ئىگىلىرىنى يېتىشتۈرگەن. يۈەن سۇلالىسى شىيەنزوك خان مەڭگۈ (مۆڭكە) ئۆلگەندىن كېيىن، قۇبلاي بىلەن ئارىغ بۆكە ئۆزئارا خانلىق تەختىنى تالاشقاندا، ئۇ قۇبلايغا بالدۇرراق تەختكە چىقىش ھەمدە ئارىغ بۆكە قاتارلىق موڭغۇل ئاقسۆڭەكلىرىگە ھۇجۇم قىلىش توغرىسىدىكى تەكلىپنى بەرگەن. قۇبلاي خانلىق تەختكە ۋارىسلىق قىلىپ، يۈەن سۇلالىسىنىڭ تۇنجى خانى شىزۇ خان بولغان. يۈەن سۇلالىسى جوڭتوڭنىڭ 2 - يىلى (1261 - يىلى)، ليەن شىشيەن يارلىق بويىچە ئوردا پۈتۈكچىلىك ۋازارەت مۇئەككىلىلىكىگە قويۇلۇپ، يېڭى ئەركان - مىزانلارنى

يېنىكى يىلى نۇرغۇن سوۋغا - سالاملار بىلەن چىڭگىزخاننىڭ ئەلچىلىرىنىڭ ئالدىغا چىقىپ ئۇلارنى كۈتۈۋالغان ھەمدە موڭغۇللارغا بېقىمىغان. چىڭگىزخان ئۇنى 5 - ئوغلى قاتارىدا كۆرۈپ نۇرغۇن سوۋغا - سالاملار بىلەن مەلىكە ئالتۇن بېكەنى ياتلىق قىلماقچى بولغان. كېيىن مەلىكە بالا - قازاغا ئۇچراپ قازا قىلىپ، قۇددىلىشالمىغان. موڭغۇللار غەربىي يۇرتتىكى، ھەتتا مەركىزىي ئاسىيادىكى ھەربىي يۈرۈشلەردە چوڭ رول ئوينىغان. تاڭغۇتلارنى بېقىندۇرۇشتا ئالاھىدە تۆھپە قوشقان. شۇنىڭدىن كېيىن قوچو ئىدىقۇت ئۇيغۇر ھاكىمىيىتى موڭغۇللارنىڭ قولىغا ئۆتكەندە، موڭغۇللار «دارغاچ» نى ئەۋەتىپ باشقۇرغان. ئۇ ئۆلگەندىن كېيىن، ئەۋلادلىرى ئىدىقۇت نامىغا ۋارىسلىق قىلغان.

كۈچلۈك (؟~1218) نايمانلارنىڭ سەركەردىسى، تايان خاننىڭ ئوغلى. موڭغۇللار نايمانلارنى يوقاتقاندا، كۈچلۈك قاراقتان تەرەپكە قېچىپ كەتكەن. بۇ مەزگىللەردە خارەزم دۆلىتى شەرققە قاراپ كېڭەيمەكچىلىك قىلىۋاتقانلىقتىن، قاراقتانلار نېمە قىلىشنى بىلمەي قالغان. كۈچلۈك چۆلۈكنىڭ مەسلىھىتى بىلەن قايتىپ كېلىپ كونا قەبىلىلىرىنى يىغىپ خانلىق ئۈچۈن خىزمەت قىلغاچقا، خان دەپ ئاتىلىپ، ئەسلى (دۆربىلجىن) ۋە قايالىق (ھازىرقى قازاقىستاندىكى ئالدى قورغاننىڭ شەرقىي قىسمى) قاتارلىق جايلارغا بېرىپ قوۋملىرىنى توپلىغان ھەمدە باشقا قوۋملار بىلەن ئىتتىپاقلىشىپ قوشۇن تەشكىللىپ، يەتتىمۇ رايونى (ھازىرقى قازاقىستاندىكى بالقاش كۆلىنىڭ جەنۇبى) غا بېسىپ كىرگەن. لېكىن، خارەزمگە قارشىلىق كۆرسەتمەي، ئەكسىچە بۇ دۆلەتنىڭ شاھى مۇھەممەد بىلەن بىرلىشىپ قاراقتانلارنى مۇھاسىرگە ئېلىشقا كېلىشكەن. سولك سۇلالىسى جىيادىڭنىڭ 4 - يىلى (1211 - يىلى)، چۆلۈك ئوۋغا چىققاندا، كۈچلۈك بۆكتۈرمە قوشۇنى سېلىپ ئۇنى تۇتۇۋېلىپ ئۆزىنى شاھىن شاھ دەپ ئاتىغان ھەمدە چۆلۈكنىڭ قىزىنى خوتۇنلۇققا ئالغان. كۈچلۈك ھوقۇقنى تارتىۋالغاندىن كېيىن، قاراقتانلارنىڭ يۇقىرى قاتلىمىدىكىلەر بۇددا دىنىغا ئېتىقاد قىلغاچقا، بۇرۇنقى نېستورىئان دىنىغا بولغان ئېتىقادىنى تاشلاپ بۇددا دىنىغا ئېتىقاد قىلىشقا ھەمدە تەۋەلىكىدىكى مۇسۇلمانلارنىمۇ بۇددا دىنىغا ئېتىقاد قىلىشقا، ھېچ بولمىغاندىمۇ قىتايچە ياشىنىپ يۈرۈشكە بۇيرۇغانلىقتىن، خەلقنىڭ كۈچلۈك نارازىلىقىنى قوزغىغان. جىيادىڭنىڭ 10 - يىلى، موڭغۇل قوشۇنلىرى يەتتىمۇ رايونغا كىرگەن، ئىككىنچى يىلى موڭغۇللار

باۋيۇننىڭ 6 - يىلى (1258 - يىلى)، مەڭگۈ خان جەنۇبىي سۇڭنى جازالىغاندا، ئارىخ بۆكە قارا قورۇم (موڭغۇلىيىدىكى قارا قورۇم) نى ساقلاپ تۇرغان. مەڭگۈ خان ئۆلگەندىن كېيىن، قۇبىلاي كەيپىك (ئىچكى موڭغۇلنىڭ كۆك تۇغلۇقلار خوشۇنىنىڭ شەرقىدە، كى چاقماق دەرياسىنىڭ شىمالىدا) دا تەختكە ۋارىسلىق قىلىپ ئۆزىنى يۈەن سۇلالىسىنىڭ تۇنجى خانى دەپ ئاتىغان. ئارىخ بۆكە قارا قورۇمىنىڭ غەربىدە ئۆزىنى ئۇلۇغ خان دەپ ئاتىغاندا، قۇبىلاينىڭ قوشۇنى تەرىپىدىن مەغلۇپ قىلىنىپ، قىرغىزلار (ھازىرقى رۇسىيىنىڭ تۇۋا ئاپتونوم جۇمھۇرىيىتى ئەتراپىدا) ماكانغا قېچىپ كەتكەن. قۇبىلاي خەنزۇلار رايونىنىڭ چۆللۈكىنىڭ شىمالىي ماددىي بۇيۇملار بىلەن تەمىنلىشىنى قاتتىق چەكلىگەن. ئارىخ بۆكە چاغاتاينىڭ نەۋرىسى ئالغۇنى چاغاتاي خانلىقىنىڭ ھاكىمىيەت ئىشلىرىنى باشقۇرۇشقا، ئاشلىق، مال - مۈلۈك، قورال - ياراغلار - ئى تەل قىلىشقا ئەۋەتكەن. جوڭتوڭنىڭ 2 - يىلى (1261 - يىلى)، قۇبىلاينىڭ چېگرا قوشۇنلىرىغا تۈپ يۇقسىز ھۇجۇم قىلىپ، چۆللۈكنىڭ جەنۇبىغا بېسىپ كىرىپ، قۇبىلاينىڭ قارىسىدىكى موڭغۇل - خەنزۇ قوشۇنلىرى بىلەن شىمۇتۇنۇر (ھازىرقى ئىچكى موڭغۇلنىڭ شەرقىي قىسمىدىكى ئاباغا خوشۇنى تەۋەسىدە) دا قاتتىق ئۇرۇش قىلغان، ھەر قايسى تەرەپلەردە يېشىل - يېڭىلىش بولۇپ، ئاخىر ھەر قايسى قوشۇنلىرىنى چېكىندۈرگەن. ئىككىنچى يىلى، ئارىخ بۆكە ئالغۇننىڭ قۇبىلايغا ئەل بولغانلىقى خەۋىرىنى ئاڭلاپ، غەربكە قوشۇن تارتىپ يېڭىلىپ قېلىپ، ئالمالىق (ھازىرقى قورغاس ناھىيىسىنىڭ غەربىدە) قا بېسىپ كىرىپ بۇلاڭچىلىق، قىرغىنچىلىقلار بىلەن شۇغۇللانغان. قەھەتچىلىك يۈز بېرىپ، ئاۋامنىڭ نەپرىتىگە ئۇچراپ قوۋمى تاراپ كەتكەن. 5 - يىلى 7 - ئايدا، قۇبىلايغا ئەل بولغان.

سەيدۇللا (تەخمىنەن 1272~1368 ياكى تەخمىنەن 1308~1355) يۈەن سۇلالىسىدىكى ئەدىب، ئۇيغۇر، ئىسمى تېيەنشى، تەخەللۇسى جىجەي. غەربىي يۇرتلۇق. ئۇ يۈەن سۇلالىسىدىكى تاۋ زوڭيىنىڭ «تارىخىي مەلۇماتلار» دېگەن ئەسىرىدە ئۇيغۇر دەپ يېزىلغان. بوۋىسى ئارىسلان بۇقا، دادىسى ئالۇچىكۇ يۈەن سۇلالىسىنىڭ ئوردىسىنىڭ يۈەن، دەي جايلىرىنىڭ باشقا قەبىلىسى بولغان. سەيدۇللانىڭ ئۆزى سەنئەتنىڭ دېھجۇ ئايىقىنىڭ يەنىمەن (سەنئەتنىڭ دەي ناھىيىسى) دە تۇرغان. گۈدەك چاغلىرىدىن تارتىپ ئىلىم تەسەلل

تۇزۇپ چىقىپ، كونا قائىدە - يوسۇنلارنى ئەمەلدىن قالدۇرۇشتەك قانۇن - پەرمانلارنى تۇنجى بولۇپ تەشەۋىش قىلغان ۋە يولغا قويغان شەخس بولۇپ قالغان. تەپتىشچى مەھكىمىسى، ھەر قايسى ئايماق - ۋىلايەتلەردە جازا - كۆزىتىش جۇجۇقى تەسىس قىلىپ، ئىچكى قىسىمدىكى مەھكىمىلەر ۋەزىرلەرنى تەكشۈرۈش، نۆۋەن قاتلامدىكى خىيانەتچىلىك قىلمىشلىرىنى تۈزەش، ئاق - سۆڭەكلەر قاتلىمىنىڭ ئالاھىدە ھوقۇقلىرىنى چەكلەش، مۇشتۇموزورلارغا چەك قويۇش قاتارلىق تۈزۈملەرنى تۈزۈپ چىقىشتەك تەدبىرلىرىنى ئوتتۇرىغا قويغان. جىيۈەننىڭ 8 - يىلى (1271 - يىلى)، قۇبىلاي بىلەن چىقىشالغانلىقتىن، ۋەزىيەتتىن قالدۇرۇلغان. 11 - يىلىدىن باشلاپ بېيجىڭ ۋاقىتلىق ۋازارەت مۇئەككەللىكىگە قايتا قويۇلغان. ئىككىنچى يىلى ۋاقىتلىق ۋازارەت جىڭنەن (ھازىرقى خۇبېي ئۆلكىسىدىكى چاڭشى) گە يۆتكەلگەندە، لىيەن شىيەن سۇ قۇرۇلۇشىنى گۈللەندۈرۈش، مەكتەپلەرنى ئېچىش قاتارلىق يەرلىكنىڭ مەمۇرىي باشقۇرۇش ئىشلىرىنى باشقۇرۇشتا خىزمەتلەرنى كۆرسەتكەن؛ يەنە رەھىمدىللىك سىياسەتىنى قوللىنىپ، ئۆلۈم جازاسى بېرىشنىڭ ئالدىنى ئالغانلىقى ئۈچۈن، شۇ جايدىكى ئاز سانلىق مىللەتلەرنىڭ ھىمايىسىگە ئېرىشكەن. 16 - يىلى، يارلىق بويىچە ئوردا پۈتۈكچىلىك ۋازارەت مۇئەككەللىكىگە قايتۇرۇپ كېلىنگەن. كېيىن كېسەل بىلەن ئۆلگەن.

قوچقار تېگىن يۈەن سۇلالىسى دەۋرىدىكى ئۈچۈن ئىدىقۇتى. بارچۇق ئارت تېگىننىڭ چەۋرىسى. تۇغۇلغان ۋە ئۆلگەن ۋاقتى نامەلۇم. جىيۈەننىڭ 3 - يىلى (1266 - يىلى)، قوچو (ھازىرقى تۇرپان) غا ئىدىقۇت بولغان. 12 - يىلى، چاغاتاي خانلىقىنىڭ خانى دۇۋا قوشۇن تارتىپ قوچونى ئالتە ئاي مۇھاسىرەگە ئالغاندا، قوچقار تېگىن قىزىنى پاتلىق قىلىپ مۇھاسىرىدىن قۇتۇلغان. ئوردىغا كىرىپ قۇبىلاينىڭ تارتۇقلىشىغا مۇيەسسەر بولغان ھەمدە دېڭىزلىك خان گۇيۇكنىڭ قىزى باھار خېنىمنى ئالغان. قايتقاندىن كېيىن قوچو، قۇبۇل قاتارلىق شەھەرلەرنى يۈەن سۇلالىسىگە ئۆتۈنۈپ بەرگەن. شىمال قوشۇنى بېسىپ كىرگەندە، قاتتىق ئۇرۇش قىلىپ ئۇرۇشتا ئۆلگەن.

ئارىخ بۆكە (؟~1266) موڭغۇل خانلىرىدىن. چىڭگىزخاننىڭ ئوغلى تولۇينىڭ كىچىك ئوغلى، قېرىندىشى مەڭگۈ (مۆڭكە)، قۇبىلاي، ھۈلەكۈلەر بىلەن بىر ئانىدىن تۇغۇلغان. جەنۇبىي سۇڭ سۇلالىسى

يۇنشى، شۇ زەيى نەزمىلىرى» دەپ ئاتاشقان. گۈەن يۇنشىنىڭ نەزمە، بېيىت، ماقال ۋە ھۆسنخەتلىرىنىڭ ھەممىسى داڭلىق. ئۇ ئىجاد قىلغان نەزمە - مەرغۇللار-نى كېيىنكىلەر «خەييەن مەرغۇلى» دېگەن نام بىلەن ئورۇندىلىپ، مىڭ سۇلالىسى دەۋرىدىكى جەنۇبىنىڭ مەشھۇر نەغمىلىرىنىڭ بىرى بولغان كۈن نەغمىلىرى-نىڭ ئاساسدۇر. يەنە «گۈەن يۇنشى نەزمىلىرى» دې-گەن ئەسىرى بار.

لۇ مىڭشەن يۈەن دەۋرىدىكى دېھقانچىلىق ئىل-مىنىڭ پىرى. ئۇيغۇر، تۇغۇلغان ۋە ئۆلگەن ۋاقتى نامەلۇم. ئىسمى تۆمۈر تۇۋرۇك. ئاتىسى قارلۇق ئاتاش ئۆلىمالار مەھكىمىسىنىڭ پۈتۈكچى دورغابى ۋە پەرىمان-چەردارى، ئىشكىئاغىنى قاتارلىق مەنەپلەردە بولغان. يۈەن سۇلالىسىنىڭ باشلىرىدا، لۇ مىنشىن دادىسى بى-لەن بىللە غەربىي يۇرتتىن خانبالىق (ھازىرقى بېي-جىڭ) گە كۆچۈپ كېلىپ، ئاتىسىنىڭ نامىدىكى «لۇ» خېتىنى قاسىلە قىلىپ قوللانغان. يۈەن سۇلالىسى رېن-زولڭ خان يەنيۇنىڭ تۇنجى يىلى (1314 - يىلى)، لۇمىنشىن شۇچۈن ئايمىقى (ھازىرقى ئەنخۇي ئۆلكىسى-دىكى شۇشيەن ناھىيىسى) نىڭ تەپتىشچىسى بولغان، كېيىن جېڭجۇ ئايمىقى (خۇنەن ئۆلكىسىدىكى جىڭشيەن ناھىيىسى) غا يۆتكىلىپ بېرىپ دارغاچى بولغان. ئۇ نۇرغۇن بىلىملەرنى ئىگىلەپ يازغان «تېرىقچىلىق - پىلىچىلىك ئاساسلىرى» دېگەن ئەسىرى ئاي، پەسىللەر بويىچە تۈرلەرگە بۆلۈنۈپ ئاددىي، چۈشىنىشلىك تۈزۈل-گەن. بۇ ئەسەر يۇنىڭدىن بۇرۇن يېزىلغان «دېھقانچى-لىق، توقۇمىچىلىق مەجمۇئەسى»، «دېھقانچىلىق دەس-تۇرى» دېگەن ئەسەرلىرى بىلەن قوشۇلۇپ يۈەن دەۋرى-دىكى ئۈچ پارچە دېھقانچىلىق ئىلىمىغا دائىر مەشھۇر ئەسەر ھېسابلىنىدۇ.

ئالغۇ (؟~1265) چاغاتاي خانلىقىنىڭ خانى. چىڭگىزخاننىڭ ئىككىنچى ئوغلى چاغاتاينىڭ نەۋرىسى. سۇڭ سۇلالىسى كەيچىنىڭ تۇنجى يىلى (1259 - يىلى)، مەڭگۈ خان ئۆلگەندە، ئۇنىڭ بىر قۇرساق ئىنىسى قۇبىلاي خان بىلەن ئارىغ بۆكە ئوتتۇرىسىدا خانلىق تەختىنى تالىشىش ئۇرۇشى يۈز بەرگەن. ئارىغ بۆكە ئۇلۇغ خان نامى بىلەن ئالغۇنى چاغاتاي خاندىن خانلىقنى تارتىۋېلىشقا ئەۋەتىپ، ئەسكەر، ئوزۇق - تۈلۈكلەرنى توپلىغان ھەمدە ئېل خان بىلەن ئالتۇن

قىلغان، ئائىلىسى خارابلاشقاندىن كېيىن ئىلىنى تاش-لاپ سودىغا كىرىشكەن. تەيدىڭنىڭ 4- يىلى (1327- يىلى) تەشرىپدار بولۇپ، جېنجاڭ پۈتۈكچىلىك مەھكى-مىسىنىڭ دارغاچى، كېيىن فۇجيەن تەپتىش مەھكىمى-سىنىڭ تەپتىشچىسى، ئۆلىمالار مەھكىمىسىنىڭ دۆلەت تارىخىنى رەتلىگۈچىسى، جياڭسۇ، جېجياڭنىڭ ۋاقت-لىق كاتاۋۇلى قاتارلىق مەنەپلەردە بولغان. شېئىرلى-رىدا ناچار ئىللەتلەر سۆكۈپ تاشلىنىپ، ئەمگەكچى خەلققە بولغان ھېسداشلىقى ھەمدە باراۋەرلىك، ئە-مىلىككە ئىنتىلىشى ئۇرغۇپ تۇرىدۇ. يەنە نەغمە ئىش-لەش، تېكىست يېزىش، رەسىم سىزىشقىمۇ ماھىر. ئەسەرلىرىدىن «يەنمېن توپلىمى»، «سەيدۇللا نەزمە-لىرى توپلىمى»، «ئورمانسىمان تاشلىق نەزمىلىرى توپلىمى» قاتارلىقلار بار.

گۈەن يۇنشى (1286 ~ 1324) غۇربىتى. يۈەن سۇلالىسىدىكى ئەل - نەغمىچى. ئەسلى ئىسمى كىچىك يۇنۇس قايا، ئەلى قاينىڭ نەۋرىسى، بەشبالىق (ھازىرقى جىمار) لىق ئۇيغۇر. دادىسىنىڭ ئىسمى گۈەن چىغا بولغاچقا، «گۈەن» خېتىنى قاسىلە قىلىپ قوللانغان. ئاتا - بوۋىلىرى يۈەن سۇلالىسىنىڭ دۆلەت قۇرغۇچى تۆھپىكار تۇنجى ۋەزىر - تۆرىلىرىدىن. گۈەن يۇنشى شەرقىي ۋە غەربىي خۇەينەن تۈمەن تۇتۇن مەھ-كىمىسىنىڭ دورغاچى بولغان. ئۇ نام - ئۇتۇققا ئېتىبار بەرمىگەنلىكتىن، ۋەزىپىگە ئولتۇرۇپ ئۇزۇن ئۆتمەي ئىنىسىغا ئۆتۈنۈپ بېرىپ، ئىلىم تەھسىل قىلىپ ئە-سەرلەرنى يازغان، كېيىن ئۆلىمالار مەھكىمىسىنىڭ ئۆلىماسى، ئىشكىئاغا قاتارلىق مەنەپلەردە بولغان. كېيىن يەنە ئەمەلدارلىق سورۇنلىرىدىكى چىرىكلىكتىن يىرگىنىپ مەنەپىدىن ئىستېپا بەرگەن. جەنۇبىي جۇڭگونىڭ ھەر قايسى جايلىرىدا يۈرۈپ يېزىقچىلىق بىلەن جان باققان. ئاتاقلىق نەسرچى ياۋ سۇيىنى ئۆس-تاز تۇتۇپ، شۇ زەيىسى، ياك چاۋيىڭلار بىلەن بۇرادەر-چىلىك قىلىشىپ ئۆتكەن. گۈەن يۇنشى ئۆزىگە سۈەن-زەي (قاڭخىق)، ياك چاۋيىڭ ئۆزىگە جەنزەي (تە-خاس)، شۇ زەيىسى بولسا ئۆزىگە تېەنزەي (تاتلىق) دەپ تەخەللۇس قويۇشقان. ياك چاۋيىڭ «باش باھار-دەسكى قار»، «تەيپىڭ نەزمىلىرى» دېگەن ئەسەرلەرنى رەتلىگەندە، گۈەن يۇنشىنىڭ ئادىر ئەسەرلىرىنى كىر-گۈزۈپ، ئۇنىڭغا كىرىش سۆز يازدۇرغان. كېيىنكىلەر گۈەن يۇنشى بىلەن شۇ زەيىنىڭ ئەسەرلىرىنى «گۈەن

ۋە مەركىزىي ئاسىيادىكى تۆمۈرىلەر ئىمپېراتورلۇقى، تۇغلۇق تۆمۈر تەختكە چىقىپ ئالتە يىلدىن كېيىن ئىسلام دىنىغا ئېتىقاد قىلغانلىقىنى جاكارلىغان ھەمدە ئىسلام دىنىنى ئاۋۋال موڭغۇل ئاقسۆڭەكلىرى ئارىسىدا تارقىتىشقا باشلاپ، ئۇرۇشلار ئارقىلىق دىن تارقىتىش ئۇچۇرلۇق بولغان. «تارىخى رەشىدى» گە ئاساسلانغاندا، 160 مىڭ چېدىرلىق موڭغۇل چېچىنى ئالغۇزۇۋېتىپ ئىسلام دىنىغا بەيئەت قىلغان. تۇغلۇق تۆمۈرخان ئىسلام دىنىنى پۈتۈن كۈچى بىلەن تەشۋىق قىلىپ، تەۋەسىدىكى مۇسۇلمانلارنىڭ ھىمايىسىگە ئېرىشىپ، ئۆز ھاكىمىيىتىنى مۇستەھكەملىگەن، بولۇپمۇ ئۇ ماۋەرەننۇننەھر (ھازىرقى سىر دەرياسى بىلەن ئامۇ دەريا - سى ئارىلىقىدىكى جاي) نى بويسۇندۇرۇش ئارقىلىق بۇ لۈنۇپ كەتكەن چاغاتاي خانلىقىنى ۋاقىتتىنچە بىرلىككە كەلتۈرۈپ، ئۆزىنىڭ نام - ئابرويى ۋە ئىمتىيازىنى تۈستۈرگەن ھەمدە دۇغلات قەبىلىسى ئەمىرى بولۇپ خىڭ جەمەتىنىڭ كۈچىگە ئۈنۈملۈك زەربە بەرگەن. 1363 - يىلى، ئۇ كېسەل بىلەن ئۆلگەندىن كېيىن، ماۋەرەننۇننەھرنى قوغداۋاتقان ئوغلى ئىلياس خوجا شەرققە قايتىپ تەختكە ۋارىسلىق قىلغان.

ئۇۋەيس خان (؟~1432) شەرقىي چاغاتاي خانلىقىنىڭ خانى. خىزىر خوجا خاننىڭ نەۋرىسى، شىرئەتنىڭ ئوغلى. مىڭ سۇلالىسى يۇڭلېننىڭ 15 - يىلى (1417 - يىلى)، دۇغلات قەبىلىسىنىڭ ئەمىرى خودايدادىننىڭ ھىمايە قىلىشى بىلەن خانلىق تەختىگە ئولتۇرغان. بۇ چاغدا ئويراتلار غەربكە كېڭىيىپ، شەرقىي چاغاتاي خانلىقىنىڭ شەرقىي قىسمىغا كېلىپ ئولتۇراقلاشقانىدى. ئۇۋەيس خان تەختكە ئولتۇرغاندىن كېيىن ئوردىسىنى بەشبالىق (ھازىرقى جىسار) دىن ئىلىبا - لىق (ھازىرقى غۇلجا تەۋەسىدە) قا، خانلىقىنىڭ ھاكىمىيەت مەركىزىنى ئىلى دەرياسى ۋادىسى ۋە تەڭرىتاغ - نىڭ جەنۇبىغا يۆتكىگەن. ئۇ ھەر يىلى تارىم، لوپنۇر ۋادىلىرىنى كۆزدىن كەچۈرگەن، يەنە تۇرپاندا تېرىقچىلىققا قاتنىشىپ، موڭغۇللارنىڭ چارۋىچىلىقتىن تېرىقچىلىققا كۆچۈشىنى ئىلگىرى سۈرگەن. مىڭ سۇلالىسىگە سوۋغىلارنى يوللاش يولى بىلەن باردى - كەلدى ئالاقىنى ساقلاپ، ھاكىمىيىتىنى مۇستەھكەملەپ، ھەربىي كۈچكە ئىگە ئاقسۆڭەكلەرنىڭ كۈچىنى ئاجىزلاشتۇرغان. ئۇ خانلىق تەختىدە ئولتۇرغاندا خانلىق گۈللەپ روناق تاپقان، ئۆلگەندىن كېيىن ھۆكۈمرانلار

ئوردا خانلىقىنىڭ قۇبىلاي خانغا ياردەم بېرىشىگە توسۇنلۇق قىلغان. كېيىنكى يىلنىڭ ئاخىرلىرى، ئالغۇ چاغاتاي خانلىقىنىڭ ئوردىسى ئالمالىق (ھازىرقى قورغاس ناھىيىسىنىڭ غەربىدە) قا بېرىپ نازارەتچىگە قا. تۇن ئۇلغۇناينىڭ ئورنىنى ئىگىلەپ، ئۆزىنى خان دەپ ئاتىغان. ئۇ بۇرۇنقى بەشبالىق قاتارلىق جايلاردىكى ۋاقىتلىق دىۋان ۋازارىتىنىڭ ئەمەلدارلىرىنىڭ قۇبىلاي خان بىلەن ئارىخ بۆكە ئوتتۇرىسىدىكى ئۇرۇشتا قايسى تەرەپتە تۇرۇشنى بىلەلمەي قېلىۋاتقان پۇرسىتىدىن پايدىلىنىپ، ئۇلارنى ئۆز ئەتراپىغا ئويۇشتۇرۇپ، 150 مىڭ ئەسكەرنى توپلىغان. ئۇزاق ئۆتمەي، ئۇ يەنە ئارىخ بۆكە ئەۋەتكەن ئەلچىنى ئۆلتۈرۈۋېتىپ، ئارىخ بۆكەدىن يۈز ئۆرۈپ قۇبىلاي خانغا بېقىنغان. ئۇنىڭدىن كېيىن يەنە قايدۇ، بەركە بىلەن ئۇرۇش قىلىپ، قايدۇنى مەغلۇپ قىلغان. قۇبىلاي خان ئۆزىنىڭ باشقۇرۇشقا قۇدرىتى يەتمەيۋاتقان شەرقتىن ئالتايغىچە، غەربتە ئامۇ دەرياسى (ھازىرقى تاجىكىستان، ئۆزبېكىستان تەۋەسىدە) ۋادىسىغىچە بولغان كەڭ رايونلارنى ئالغۇنىڭ باشقۇرۇپ قوغدىشىغا تاپشۇرغان. بۇ موڭغۇل خانلىقى ئۇلۇغ خاننىڭ چاغاتاي خانلىقىنىڭ بۇ جايلارغا بولغان ئەمەلىي ھۆكۈمرانلىقىنى تۇنجى قېتىم ئېتىراپ قىلدى. شى ئىدى. ئالغۇ باشتىن - ئاخىرى موڭغۇل ئۇلۇغ خانلىقىنىڭ چېگرا بويىدىكى ۋاسال خانى سۈپىتىدە پائالىيەت ئېلىپ بارغان.

تۇغلۇق تۆمۈر خان (1362~1363) چاغاتاي خانلىقىنىڭ خانى. ئۇ ئۆز تەۋەلىكىدە ئىسلام دىنىنى يولغا قويغان تۇنجى موڭغۇل خانىدۇر. ئۇنىڭ نەسەبى ھەققىدىكى پىكىرلەر بىردەك ئەمەس، بەزىلەر چاغاتاي خانلىقىدىكى دۇۋا خاننىڭ نەۋرىسى، ئەسلى خوجىنىڭ ئوغلى دەپ قارىماقتا؛ بەزىلەر ئەسەن بۇقانىڭ ئوغلى دەپ قارىماقتا؛ يەنە بەزىلەر چاغاتاي خان جەمەتىدىن تۇغۇلغان دەپ قاراش دۇغلات قەبىلىسىنىڭ ئەمىرى بولۇشىنىڭ نامىنى سۈيىمىستېمال قىلغان بولۇشى مۇمكىن دەپ قارىماقتا. يۈەن سۇلالىسى جىجېننىڭ 7 - يىلى (1347 - يىلى)، ئەمىر بولۇپ خەلق ئارىسىدىن چاغاتاي خاننىڭ ئەۋلادى - 18 ياشلىق تۇغلۇق تۆمۈرنى تېپىۋېلىپ، ئاقسۇدا ئۇنى خانلىق تەختىگە ئولتۇرغۇزغان. شۇنىڭدىن ئېتىبارەن چاغاتاي خانلىقى شەرقىي چاغاتاي خانلىقى ۋە غەربىي چاغاتاي خانلىقى دەپ ئىككىگە بۆلۈنگەن، يەنى شەرقىي چاغاتاي خانلىقى

قاتلىمىدا ئىچكى نىزالار كۆتۈرۈلۈپ، خانلىق غەرب ۋە شەرق ئىككىگە بۆلۈنۈپ كەتكەن.

ئەھمەد خان (؟~1504) شەرقىي چاغاتاي خانلىقى شەرقىي قىسىم خانلىقىنىڭ خانى. يۈنۈس خاننىڭ ئوغلى. يۈنۈس خان ئۇزاق مۇددەت خانلىقىنىڭ دېھقانچىلىق رايونلىرىدا تۇرغان، بىر قىسىم چارۋىچىلىقتىن ئايرىلىشنى خالىمىغان موڭغۇللار ئەھمەد خاننى شەرققە قايتىشقا قوللىغان. ئەھمەد خان نەچچە يىللىق جاپالىق ئەجىز قىلىپ ئىگىلىك باشقۇرۇش ئارقىلىق موڭغۇلىستاننىڭ ھەرقايسى قەبىلىلىرىنى بىرلىككە كەلتۈرگەن، ئاتىسى ھايات ۋاقتىدىلا خان ئىدى. كېيىن ئۇيغۇرىيەنى قوشۇۋېلىپ، تۇرپاننى ئۆزىنىڭ خانلىقى مەركىزى قىلغان. كۆپ يىللىق تۇرۇش قىلىش ئارقىلىق قۇمۇل رايونىنى تىزگىنلىگەن. ئىككى قېتىم ئويراتلارنى مەغلۇپ قىلىپ ھەيۋىسى ئاشقاچقا، ئويراتلار ئۇنى «ئالچەخان» (مەنىسى «قانخورخان») دەپ ئاتىغان. مىڭ سۇلالىسى خوجىنىڭ 14 -، 15 - يىللىرى (1501~1502 - يىللىرى) ئارىلىقىدا خانلىقىنىڭ غەربىگە بېرىپ ئۆزبېكلەرنىڭ مۇھاسىرىسىدە قالغان قېرىندىشى مەھمۇد خاننى قۇتۇلدۇرۇشقا بارغان، مەغلۇپ بولۇپ ئاقسۇغا قايتىپ كېلىپ، ئۇزاق ئۆتمەي كېسەل بىلەن ئۆلگەن.

خۇدايداد شەرقىي چاغاتاي خانلىقىنىڭ ۋەزىرى. دۇغلان قەبىلىسىنىڭ ئەمىرى، ئەمىر يولاچىنىڭ ئوغلى. تۇغۇلغان ۋە ئۆلگەن ۋاقتى نامەلۇم. چاغاتاي كېيىنكى خانلىقى ھۆكۈمرانلىقىنى ئەسلىگە كەلتۈرۈش ئارقىلىق ھاكىمىيەتنى قولغا ئالغان. ئۇ خانلىقتا ھەر خىل سىياسەتلەرنى يولغا قويغان، مەسىلەن، خانلىق ھاكىمىيەت مەركىزىنى ئىلى دەرياسى ۋادىسى ۋە تەڭرىتاغنىڭ جەنۇبىي رايونىغا يۆتكەش، موڭغۇللار ئولتۇراقلاشقان رايونلاردا تېرىقچىلىق قىلىشنى يولغا قويۇش، تۇرپان رايونىنى قوشۇۋالغان ۋە ئىسلام دىنىنى يولغا قويۇش، مىڭ سۇلالىسى بىلەن ئالاقە باغلاش، غەربتىكى قوشنىسى تۆمۈرىيلەر ئىمپېرىيىسى بىلەن بولغان مۇناسىۋىتىنى ياخشىلاش قاتارلىقلارنىڭ ھەممىسىدە ئۇ بىۋاسىتە ۋە ۋاسىتىلىك رول ئوينىغان. ئۇ ھاكىمىيەت ئىشلىرىغا ھەمىدەمدە بولۇش مەزگىلىدە، شەرقىي چاغاتاي خانلىقى يۈكسەك تەرەققىي قىلىپ رو-ئاق تاپقان. خانلىق ھاكىمىيەتنىڭ مۇستەھكەملىنىشىگە

ئەگىشىپ، خۇدايداد ئەربەستانغا ھەجگە بېرىپ، مەككىدە ئۆلگەن.

مىرزاقاھىيە كرى (؟~1514) موڭغۇللارنىڭ دۇغلان قەبىلىسىنىڭ ئەمىرى. خۇدايدادنىڭ ئەۋلادى. جەمەت ئىچىدىكى ئۇرۇشتا غەلبە قىلىپ، ئۇرۇشتا ئىگىلىگەن سۇيۇرغال يېرى — ماڭلايسۆيەر رايونى (شىنجاڭنىڭ جەنۇبىي قىسمى ۋە فەرغانە رايونى) نىڭ مۇستەبىت ھۆكۈمرانى بولغان. كېيىن ئۆزىنى خان دەپ ئاتاپ، نەچچە رەت شەرقىي چاغاتاي خانلىقى قوشۇنىنىڭ ھۇجۇمىنى چېكىندۈرۈپ، ئاكتىپ ھالدا ئەتراپقا كېڭەيمىچىلىك قىلغان، «تارىخى رەشىدى» دە ئۇنىڭ ھاكىمىيەتنى «قەشقەر خانلىقى» دەپ ئاتالغان. كېيىن ھاكىمىيەت يىمىرىلىپ، ئۆزى كەشىرىگە قېچىپ ماڭغاندا قاراڭغۇ تاغدا تۈنۈلۈپ ئۆلتۈرۈلگەن.

مۇھەممەد ھەيدەر كۈرەگەنى (1499~1551) بىر ئىسمى مىرزاقاھىيە ھەيدەر، يەنە بىر ئىسمى مۇھەممەد ھەيدەر دۇغلان. موڭغۇللار دۇغلان قەبىلىسىنىڭ ئەمىرى. يەركەن خانلىقىنى قۇرغۇچى ۋەزىرلىرىنىڭ بىرى سەئىد مۇھەممەدنىڭ جىيەنى. يەركەن - سەئىدىيە خانلىقىنىڭ خانى سەئىدخاننىڭ قىزىنى ئېلىپ، كۈرەگەن (كۈيئوغۇل) دەپ ئاتالغان. مۇھىم مەنەسەپنى تۇتۇپ، خانلىقنىڭ چوڭ ھەربىي، سىياسىي ئىشلىرىغا ئارىلاشقان. سۇلتان ئابدۇرەشىد خان مىڭ سۇلالىسى جياچىڭنىڭ 12 - يىلى (1533 - يىلى) تەختكە چىققاندىن كېيىن، دۇغلانلارنىڭ ئەمىر جەمەت - خىڭ كۈچىنى ئاجىزلاشتۇرغان. جياچىڭنىڭ 19 - يىلى (1540 - يىلى)، كەشىرىنى ئىگىلىگەن ھەمدە ئۇ يەردە ھۆكۈمرانلىق قىلغان. كېيىن ئۇرۇشتا ئوقيا تېگىپ ھاياتىدىن ئايرىلغان. كەشىردە تۇرغان مەزگىلدە «تارىخى رەشىدى» نى يېزىپ تاماملىغان. ئۇنىڭ بۇ ئەسىرى مىڭ دەۋرىدىكى غەربىي يۇرتنىڭ تارىخىنى تەتقىق قىلىشتىكى مۇھىم تارىخىي ماتېرىيالدۇر.

سۇلتان سەئىد خان (1490~1533) يەركەن - سەئىدىيە خانلىقىنىڭ قۇرغۇچىسى. شەرقىي چاغاتاي خانلىقىنىڭ خانى ئەھمەد خاننىڭ 3 - ئوغلى. تۇرپاندا تۇغۇلغان، 14 يېشىدا ئاتىسىغا ئەگىشىپ شەرقىي چاغاتاي خانلىقىنىڭ خانى مەھمۇد خاننىڭ ئۆزبېك - لەرنىڭ خانى شەيبانىخانغا قارشى ئۇرۇشىغا ياردەم بېرىپ،

موڭغۇل قەبىلىرى خانلىقىنىڭ ھەر قايسى شەھەرلىرى ۋە دېھقانچىلىق رايونلىرىدا مۇقىم ئولتۇراقلىشىپ، يەرلىك ئاھالىلەر بىلەن ئۆزلىشىپ كەتكەن.

سۇلتان ئابدۇكېرىم خان (1520~1592)

يەركەن خانلىقىنىڭ خانى، سۇلتان ئابدۇرەشىد خاننىڭ ئىككىنچى ئوغلى. مىڭ سۇلالىسى جياڭخۇنىڭ 39 - يىلى (1560 - يىلى) تەختكە چىققان. سۇلتان ئابدۇكېرىم خان ھاكىمىيەتنى داۋاملىق مۇستەھكەملەپ، موڭغۇل چارۋىچى ھەربىيلەرنىڭ كۈچىنى تىزگىنلەگەن؛ قانۇن - تۈزۈملەرنى مۇستەھكەملەپ، ھەر ھەپتەدە ئىككى كۈن دەۋا قىلغۇچىلارنى قوبۇل قىلغان ھەمدە دەۋالارنى بىر تەرەپ قىلغان؛ جازانخورلارنى جازالىغان. لوڭچىنىڭ 4 - يىلى (1570 - يىلى)، قوشۇن تارتىپ شەرقىي چاغاتاي خانلىقىنىڭ ئەڭ ئاخىرقى زېمىنى بولغان تۇرپاننى ئىگىلىگەن، شۇنىڭ بىلەن يەركەن خانلىقىنىڭ زېمىنى كېڭىيىپ ئەڭ يۇقىرى چەككە يەتكەن. سۇلتان ئابدۇكېرىم خان مەرىپەتپەرۋەرلىكى بىلەن داڭقى چىقىپ، مۇسۇلمانلار مەنپەئىتىنىڭ ۋەكىلى سۈپىتىدە مەيدانغا چىقىپ، موڭغۇللار بىلەن يەرلىك ئاھالىنىڭ ئويۇشچانلىقىنى ئاشۇرۇپ، جەمئىيەتنىڭ ئامانلىقى ۋە ئىقتىسادنىڭ تەرەققىي قىلىشىنى ئىلگىرى سۈرگەن.

سۇلتان مۇھەممەد خان (1537~1609)

يەركەن خانلىقىنىڭ خانى. مىڭ سۇلالىسى لوڭچىنىڭ 4 - يىلى (1570 - يىلى)، ئاكىسى سۇلتان ئابدۇكېرىم خاننىڭ يارلىقى بىلەن تۇرپانغا يۈرۈش قىلىپ، سۇلتان مەنسۇر خاننى قولغا ئېلىپ، شەرقىي چاغاتاي خانلىقىنى قوشۇۋالغان ھەمدە يەنە مىڭ سۇلالىسىگە سوۋغا يوللاپ ئەلچى ئەۋەتكەن؛ كېيىن قەشقەرنىڭ باش ۋالىيىسى قىلىپ يۆتكەپ كېلىنگەن. ۋەتەننىڭ 20 - يىلى (1592 - يىلى)، ئاكىسىنىڭ ئورنىغا تەختكە چىققان. ئۇ تەختتە ئولتۇرغان مەزگىللەردە، خانلىق ھاكىمىيىتىنى يۈكسەك تەرەققىي قىلىپ گۈللەنگەن؛ خانلىق ئورنى مۇستەھكەم، ئەمىر - پەرىمانلارنىڭ ئىجرا قىلىنىشى راۋان، جەمئىيەت مۇقىم، ئىقتىساد تەرەققىي قىلغان. ئىسلام دىنىنىڭ قارا تاغلىقلار مەزھىپىنىڭ پېشىۋاسى خوجا ئىسھاقنىڭ خەلىپىسى بولۇپ، قارا تاغلىقلار مەزھىپىنىڭ كۈچى خانلىق تەۋەسىدە خېلىلا تەرەققىي قىلغان.

رىشكە كەلگەن، يارىلىنىپ ئەسىرگە چۈشۈپ كېيىن قېچىپ چىقىپ مۇھەممەد خانغا بېقىنغان. كېيىن بىر تۇتقان قېرىندىشى مەنسۇر خان ھۇجۇم قىلغاندا مەغلۇپ بولۇپ فەرغانە (ھازىرقى ئۆزبېكىستان تەۋەسىدە) ئار-قىلىق كابۇل (ھازىرقى ئافغانىستان تەۋەسىدە) غا مو-غۇل ئىمپېرىيىسىنىڭ ئىمپېراتورى بابۇرنى پاناھ تارتىپ بارغان. مىڭ سۇلالىسى جېڭدىنىڭ 6 - يىلى (1511 - يىلى)، دۇغلانلارنىڭ ئەسىرى سەئىد مەھمۇد فەرغانىنى ئىگىلىگەن ھەمدە ئىمپېراتوردىن ياردەم تىلىگەن. ئىمپېراتور بابۇر سەئىد سۇلتاننى ئەۋەتكەن، سەئىد سۇلتان شۇ جايدىكى ئەسىرلەرنىڭ ھىمايىسىگە ئېرىشىپ، فەرغانىنىڭ ھۆكۈمرانى بولغان. جېڭدىنىڭ 9 - يىلى، ئۆزبېكلەر كەڭ كۆلەملىك ھۇجۇم قوزغىغان. سەئىد سۇلتان فەرغانىنى تاشلاپ، شەرققە يۈرۈش قىلىپ قەشقەرگە كېلىپ، ئۆزىنى خان دەپ ئاتىغان. ھەربىي يۈرۈش قىلىپ يەركەننى پايتەخت قىلغان، بۇ تارىختا يەركەن - سەئىدىيە خانلىقى دەپ ئاتالغان. ئۇزۇن ئۆتمەي مەنسۇرخان بىلەن بىرلىشىپ، ئۇنىڭ قېرىندىشىنى دىنىي ھۆكۈمران قىلىپ، ئۆزئارا بىرلىشىپ قېلىشنىڭ ئالدىنى ئالغان. موغۇلىستاننى قايتۇرۇۋېلىش ۋە فەرغانە رايونىنىڭ ھۆكۈمرانلىقىنى ئەسلىگە كەلتۈرۈشكە كۈچەپ ئىشقا ئاشۇرۇلماي، جەنۇبقا قاراپ كېڭەيمەچلىك قىلىپ، كۆپ قېتىم كەش-سىر قاتارلىق رايونلارغا قوشۇن تارتقان. جياڭخۇنىڭ 12 - يىلى (1533 - يىلى)، غازات قىلىپ مېڭىپ ئېگىز تاغ رىئاكسىيىسى بىلەن ئۆلۈپ كەتكەن.

سۇلتان ئابدۇرەشىد خان (1509~1560)

يەركەن خانلىقىنىڭ خانى، سەئىد خاننىڭ چوڭ ئوغلى. ياش ۋاقىتلىرىدا ئاقسۇ قاتارلىق جايلاردا تۇرغان. مىڭ سۇلالىسى جياڭخۇنىڭ 12 - يىلى (1533 - يىلى)، سەئىد خان كېسەل بىلەن ئالەمدىن ئۆتكەندە، سۇلتان ئابدۇرەشىد خان يەركەنگە كېلىپ خانلىق تەختكە ۋا-رىسلىق قىلغان. ئۇ ھاكىمىيەت ھوقۇقىنى ئۇزۇن مۇددەت ئىگىلىۋالغان دۇغلان جەمەتىنىڭ كۈچىنى كەسكىن باستۇرۇپ، خانلىق ھاكىمىيىتىنى مۇستەھكەملىگەن. مەنسۇر خاننىڭ كۆپ قېتىملىق ھۇجۇملىرىغا قارشى تۇرۇپ، شەرقىي چاغاتاي خانلىقىنىڭ بويۇنتۇرۇقىدىن ئۈزۈل - كېسىل قۇتۇلۇپ چىققان. تەختتە ئولتۇرغان 26 يىل جەريانىدا، خانلىق ئىمتىيازى ئۆسۈپ، جەمئىيەت ئامان بولۇپ، خانلىقنىڭ دائىرىسى كېڭەيگەن.

سۇلتان ئەھمەدخان (؟-1638/1639)

يەكەن خانلىقىنىڭ خانى. رەشىدخاننىڭ چەۋرىسى، مۇ-
ھەمەدخاننىڭ ئەۋرىسى بولۇپ، مۇھەممەدخان ئەۋلادى-
دىكى ئەڭ ئاخىرقى خان. دەسلەپتە ئاقسۇنىڭ ۋالىيىسى
بولغان، قازاق - قىرغىزلار ئابدۇلېتىپ خاننى تۇتۇپ
كېتىپ ئۆلتۈرۈۋەتكەندىن كېيىن يەكەن ئەمىرلىرى
ئۇنى خان قىلىپ تىكلەنگەن. سۇلتان ئەھمەدخان خان-
لىق تەختىگە چىققاندىن كېيىن ئاقسۇدىكى كونا ئادەم-
لىرىنى ئىشقا قويغانلىقتىن يەكەن ئەمىرلىرىنىڭ نارا-
زىلىقىنى قوزغىدى. شۇنىڭ بىلەن ھۆكۈمران گۈرۈھ-
لار ئارىسىدا كەسكىن تالاش - تارتىشلار يۈز بەردى.
سۇلتان ئەھمەدخاننىڭ ئىنىسى، قەشقەرنىڭ ۋالىيىسى
بولۇپ تۇرۇۋاتقان سۇلتان مەھمۇد پۇرسەتتىن پايدىلى-
نىپ ئەسكەر چىقىرىپ يەكەننى ئىگىلەپ ئۆزىنى خان
دەپ جاكارلىدى. سۇلتان ئەھمەدخان ئاقسۇغا قېچىپ
كەتتى. كېيىن، يەكەنگە قايتىپ كېلىپ ئىنىسىنىڭ
كەڭچىلىكىگە ئېرىشىپ شەھەر سىرتىدىكى چاھارباغ
ئوردىسىغا ئورۇنلاشتى. ئۇزۇن ئۆتمەي ئىنىسى قارا
تاغلىق خوجا سەئىد تەرىپىدىن سۇيىقەست بىلەن ئۆلتۈ-
رۈلدى. سۇلتان ئەھمەدخان يەنە بىر قېتىم ئۆزىنى خان
دەپ ئېلان قىلدى. كېيىن، خوجا سەئىد بىلەن زىددە-
يەتلەشىپ قالدى. خوجا سەئىد شۇنىڭ بىلەن قەدەممۇ
قەدەم غەربكە ئىلگىرىلەۋاتقان تۇرپان ۋالىيىسى ئابدۇر-
ھېمىنىڭ ئوغلى ئابدۇللاخاننى قوللىدى. مىڭ
سۇلالىسى چوڭ جېنىنىڭ 11 ~ 12 - يىللىرى
(1638/1639 - يىللار) ئابدۇللاخان قەشقەرنى ئىگىلە-
دى. سۇلتان ئەھمەدخان بۇ خەۋەرنى ئاڭلىغاندىن كې-
يىن چېگرىدىن چىقىپ بەلغ (بۈگۈنكى ئافغانىستاندىكى
مازار شەرق) كە بېرىپ، مەۋەرا ئۈندەھر (سىر - ئامۇ
دەريا ۋادىلىرى) دىن ئۆتۈپ ئىمامقۇل خانغا بېقىندى.
كېيىن ئەنجاغا قىلغان ھۇجۇمدا ئۆلدى.

يارلىق چۈشۈرۈپ ئۇنى تەقدىرلىگەن. ئۇ ھۆكۈمرانلىق
قىلغان دەۋردە ئاق تاغلىق خوجىلار زورىيىپ، ئۇنىڭ
ئوغلى، قەشقەرنىڭ ۋالىيىسى يولۋاس سۇلتاننىڭ يەكەن-
گە قىلغان ھەربىي يۈرۈشىنى قوللىغان. كاخشىنىڭ
تۇنجى يىلى (1667 - يىلى) ئۇ مەجبۇرىي ھالدا خان-
لىقتىن ۋاز كېچىپ، ھەج قىلىش ئۈچۈن سەئۇدى
ئەرەبىستانغا يولغا چىقىپ ھەج سەپىرىدە ۋاپات بولغان.

ئەنق تۆمۈر مىڭ سۇلالىسى دەۋرىدىكى قۇمۇل-
نىڭ سادىق ئىتائەتمەن ۋالىيىسى. قۇمۇلنىڭ يەرلىك ئاقد-
ساقاللىرىغا ۋاڭلىق مەرتىۋىسىنى بېرىش يۈەن سۇلالى-
سىنىڭ ئاخىرلىرىدىن باشلانغان. شۇ دەۋردە مۇشغۇل
ئاقساقىلى نارقۇشى ھەيۋەتلىك ئەلەمدار ۋاڭلىققا ئې-
رىشكەن. كېيىن، ھەيۋەتدار ۋاڭ قىلىپ ئۆز-
گەرتىلگەن. مىڭ سۇلالىسى خۇيۇۋۇنىڭ 13 - يى-
لى (1380 - يىلى) ئۇ مىڭ سۇلالىسىگە ئەلچى ئەۋە-
تىپ ئات تارتۇق قىلغان. 24 - يىلى بازار ئېچىپ
بېرىشنى ئىلتىماس قىلغان، كېيىن غەربىي يۇرتتىكى
ھەرقايسى جايلار بىلەن مىڭ سۇلالىسى ئوتتۇرىسىدىكى
قاتناشقا توسقۇنلۇق قىلغانلىقتىن، مىڭ ئوردىسى ليۇ-
جىن، سۇيىشېن قاتارلىقلارنى قۇمۇلغا تېگىش قىلىشقا
ئەۋەتكەن. نارقۇشى قېچىپ كەتكەن، كېيىنكى يىلى
ئەلچى ئەۋەتىپ ئات تەقدىم قىلىپ گۇناھىنى تىلىگەن.
يۇڭلېنىڭ ئىككىنچى يىلى (1404 - يىلى) ئىنىسى
ئەنق تۆمۈر ئۇنىڭ ئورنىغا ۋارىسلىق قىلىپ، مىڭ
سۇلالىسىگە ئەلچى ئەۋەتىپ مەرتىۋە بېرىشنى ئۆتۈنگەن
ھەم سادىق ئىتائەتمەن ۋاڭ دېگەن مەرتىۋىگە ئېرىش-
كەن. ئۇزاق ئۆتمەي ئەنق تۆمۈر ئوپراتلار تەرىپىدىن
ئۆلتۈرۈلدى. مىڭ سۇلالىسى ئەنق تۆمۈرنىڭ جېنى
توقتۇغا سادىق ئىتائەتمەن ۋاڭ ئۇنۋانىنى بەردى. شۇ-
نىڭدىن كېيىن، بۇداشرى، دوۋاداشرى، بۇراق، خانجا-
ھان، سانبا، بايباجى قاتارلىقلار ۋاڭلىق مەرتىۋىسىگە
ۋارىسلىق قىلدى. مىڭ سۇلالىسى يەنە ساداقتەمەن ۋاڭ
تەسىس قىلىپ، سادىق ئىتائەتمەن ۋاڭنىڭ قۇمۇلنىڭ
ھەربىي مەمۇرىيەت ئىشلىرىنى بىر تەرەپ قىلىشىغا
ھەمكارلاشتۇردى. بۇنىڭغا باشتا توقتونىڭ ئىنىسى
مەڭلىك تۆمۈر، كېيىن تۇغان تۆمۈر، ئەڭ ئاخىرىدا
توتۇ تۆمۈر تەيىنلەندى.

ئابدۇللاخان (؟-1670)

يەكەن خانلىقىنىڭ خانى. ئابدۇرەشىدخاننىڭ نەۋرىسى، شەرقىي قىسىم-
نىڭ ھۆكۈمرانى ئابدۇرېھىم خاننىڭ چوڭ ئوغلى.
تەختكە ۋارىسلىق قىلغاندا شەرقىي قىسىمنىڭ ھۆكۈم-
رانى ئىدى. كېيىن، يەكەننى ئىگىلەپ پۈتكۈل دۆلەت-
نىڭ خانى بولغان. مەركەزدىكى خانلىق ھوقۇقىنى
مۇستەھكەملەپ، ئاسىيلارنى باستۇرۇپ ئوپراتلارنىڭ
تاجاۋۇزچىلىقىغا قارشى تۇرغان. چىڭ سۇلالىسى شۇ-
جىنىڭ 12 - يىلى (1655 - يىلى) چىڭ سۇلالىسىگە
ئەلچى ئەۋەتىپ سوۋغا تەقدىم قىلغان، شۇندىن خا

جېن چىڭ (1365 - 1457) مىڭ سۇلالىسى-
نىڭ ئەمەلدارى، يەنە بىر ئىسمى پۇجەي، تەخەللۇسى
زىلۇ، لەقىسى جۈشەن. جياڭشىنىڭ چىشۈي دېگەن

يېرىدىن. خۇخۇۋىنىڭ 27 - يىلى (1394 - يىلى) تەشرىپدار بولغان. دەسلەپتە ئەلچىلەر مەھكىمىسىنىڭ ئەلچىسى بولۇپ، جەنۇبتا لىڭ خەيگىچە، شىمالدا يۇ-جۇ، بىنجۇغىچە، شەرقتە فۇجىيەن، گۇاڭدۇڭغىچە، غەربتە شەنشى، گەنسۇلارغىچە بېرىپ سىڭ ئوردىسىنىڭ ئەتراپتىكى جايلار بىلەن بولغان ئىشلىرىنى بىر تەرەپ قىلغان. كېيىن، دارىلئۇلۇمنىڭ تەپتىشى، مەنسەپ - تۇتۇق پىرقىسىنىڭ ئەمەلدارلارنى تەكشۈرۈش، ئېنىقلاش مەھكىمىسىنىڭ غوجىدارى قاتارلىق ئەمەلدارنى ئۆتكەن، يۇڭلېنىڭ 4 - يىلى (1412 - يىلى) ئىچكى ئوردىنىڭ ئىرپان سارىيىدا «يۇڭلى قىيامۇسى» نى تۈزگەن. 10 - يىلى مەنسەپ - تۇتۇق پىرقىسىنىڭ ئەمەلدارلارنى تەكشۈرۈش، ئېنىقلاش مەھكىمىسىنىڭ يانداشېڭى بولغان. كېيىنكى يىلى ئوتتۇرا ئاسىياغا ھۆكۈمرانلىق قىلىۋاتقان موغۇل تېمور خانلىقىنىڭ سۇلالىسىگە ئەلچى ئەۋەتىپ سوغا تەقدىم قىلغاندا پەرمانغا بىنائەن قارا دىۋان ئەمەلدارى لى دا، تۇتۇن - سېلىق پىرقىسىنىڭ غوجىدارى لى شىيەن قاتارلىقلار بىلەن ئەلچىلەرنى دۆلىتىگىچە ئاپىرىپ قويغان ھەم خان مەكتۇپى ۋە سوۋغا - سالاملارنى ئېلىپ غەربىي يۇرتتىكى ھەرقايسى ئەللەرگە بارغان.

11 - يىلى پايتەختتىن غەربكە قاراپ يولغا چىقىپ كېيىنكى يىلى 11 - ئايدا ئەڭ ئاخىرقى مەنزىل ھىرات شەھىرىگە (ئافغانىستاندىكى ھىرات) يېتىپ بارغان. 13 - يىلىنىڭ ئاخىرىدا پايتەختكە قايتىپ كەلگەن. بۇ سەپەر ئارقىلىق ئۇ ئوتتۇرا تۈزلەڭلىكنىڭ غەربىي يۇرتتىكى ھەرقايسى جايلار ھەم ئوتتۇرا ئاسىيادىكى ھەرقايسى دۆلەتلەر بىلەن بولغان چۈشەنشىنى ئىلگىرى سۈرۈپ، مىڭ سۇلالىسىنىڭ تەسىرىنى كېڭەيتكەن. سەپەردە كۆرگەن، ئاڭلىغانلىرىنى رەتلەپ «غەربىي يۇرتقا سەپەر قىلىش خاتىرىسى»، «غەربىي يۇرتتىكى قارام ئەللەر تەزكىرىسى» نى يېزىپ چىقىپ ئوردىغا سۇنغان. يۇڭلېنىڭ 14 - يىلىدىن 18 - يىلىغىچە بولغان ئارىلىقتا يەنە قارا دىۋان ئەمەلدارى لوئەنلەر بىلەن بىللە كۆپ قېتىم غەربىي يۇرت ۋە ئوتتۇرا ئاسىيادىكى ھىرات قاتارلىق جايلارغا ئەلچىلىككە بارغان. پادىشاھ رىنزۇڭ تەختكە چىققاندىن كېيىن ئىلگىرىكى سىياسەتلەرنى ئۆزگەرتىپ غەربىي يۇرتقا ئەلچىلىككە ماڭغان چېن چىڭنى ئوتتۇرا يولدىن قايتۇرۇپ ئەكەلگەن. كېيىن ئۇ گۇاڭدۇڭغا بېرىپ مۇئاۋىن ۋەزىر بولغان. ئۇنىڭ «جۇ-شەن پۈتۈكلىرى» دېگەن ئەسىرى بار.

قاسىم خان (1445-1523) قازاق خانلىقىدە

شۇنغا باشچىلىق قىلىپ چىڭخەيگە ھۇجۇم قىلىپ چى-
تۇخانىنى يوقاتقان. يەنە بولتوسنى يوقىتىپ، زاڭباخان-
نى تىرىك تۇتۇپ، خوشۇت قەبىلىسىنىڭ چىڭخەي -
شىزاڭ رايونىدىكى ھۆكۈمرانلىقىنى مۇقىملاشتۇرغان.
چىڭ سۇلالىسى شۇنچىنىڭ 2 - يىلى (1645 - يىلى)
لوساڭ چۆمچىنەنزىگە «بەنچەن بوكتو» (بەنچەن IV)
نامىنى بېرىپ، بەنچەننىڭ زاڭزۇلار رايونىدىكى ھۆ-
كۈمرانلىق ئورنىنى مۇقىملاشتۇرغان. كېيىنكى يىلى
باتۇر خۇنتەيجى قاتارلىق 22 نەپەر ئويرات ئاقساقلى-
نىڭ نامى بىلەن چىڭ سۇلالىسىگە مۇناسىۋەتنى ياخشى-
لاش توغرىسىدا مەكتۇپ ئەۋەتكەن. دالاي V نىڭ پاي-
تەختكە بېرىشىنى قوللىغان. چىڭ سۇلالىسى ئوردىسى
ئۇنىڭغا «مەرىپەتلىك ئادالەتلىك زەكى گۇشخان» دېگەن
نامنى بەرگەن، كېيىن ئۇ كېسەل بىلەن لاسادا ئۆل-
گەن.

زاياپەندىدا (1599-1662) ئويرات موڭغۇل-
لىرىنىڭ چوڭ لاماسى، سىياسىي پائالىيەتچىسى. ئەس-
لىمى ئىسمى نامخاجاموس بولۇپ، قۇرۇق دېڭىز دېگەن
مەنىدە. خوشۇت قەبىلىسى كىلوكچىن ئوتەكېساڭگاس
جەمەتىدىن، باباخانىنىڭ بەشىنچى ئوغلى. ئويرات ئىت-
تىپاقى ئاقساقلى، خوشۇت قەبىلىسىدىن بولغان بايبا-
غانىنىڭ بېقىۋالغان بالىسى. دىنىي ئەمىرىمە-
رۇپىنى قۇبۇل قىلغان. مىڭ سۇلالىسى ۋەنلى-
نىڭ 44 - يىلى (1616 - يىلى) چىڭخەيدىن شىزاڭغا
نوم تۈگەنگىلى بارغان ھەم دالاي V بىلەن 22 يىل
دىنىي پائالىيەت ئېلىپ بېرىپ «زاياپەندىدا» دېگەن نام-
غا ئېرىشكەن. دىن تارقىتىپ پۈتكۈل ئويراتلار رايونى-
نى كېزىپ چىققان. يەنە خالخالار (بۈگۈنكى موڭغۇلىيە
زېمىنىدا) رايونىغىمۇ بارغان. ئويراتلارنىڭ ھەرقايسى
قەبىلىلىرىنىڭ سىياسىي پائالىيەتلىرىگە ئاكتىپلىق بى-
لەن قاتناشقان. ئويراتلار تىلىنى تېخىمۇ توغرا يېزىش
ئۈچۈن چىڭ سۇلالىسى شۇنچىنىڭ 5 - يىلى (1648-
يىلى) تود موڭغۇل يېزىقىنى ئىجاد قىلىپ كەڭ تەسىر
قوزغىغان.

ئايۇش خان (1642 - 1724) ئويرات موڭ-
غۇللىرىدىكى تۇرغاۋۇت قەبىلىسىنىڭ ئاقساقلى، ۋول-
گا دەرياسى بويىدا قۇرۇلغان تۇرغاۋۇت خانلىقىنىڭ
خانى. خوئۇرلوكنىڭ ئەۋرىسى، پىنجۈكنىڭ ئوغلى.
ئۆسمۈرلۈك دەۋرىدە بوۋىسى جوڭغار قەبىلىسىنىڭ
ئاقساقلى باتۇر خۇنتەيجىنىڭ تەربىيىسىنى
ئالغان. چىڭ سۇلالىسى شۇنچىنىڭ 11 - يىلى

(1654 - يىلى) بوۋىسى شوكۇردايچىن شىزاڭدىن
قايتىپ كەلگەندە ئۇنى ۋولگا دەرياسى بويىغا ئېلىپ
كەتكەن. كاڭشىنىڭ 10 - يىلى (1671 - يىلى) ئۇ
تۇرغاۋۇتلارنىڭ ئاقساقلى بولغان. 29 - يىلى دالاي
لاما III ئۇنىڭغا خان دېگەن ھۆرمەت نامىنى تەقدىم
قىلغان. شۇنىڭدىن باشلاپ ئۇ خان دەپ ئاتالغان. تەخت-
تە ئولتۇرغان دەسلەپكى مەزگىلدە كۈچ توپلاپ خو-
شۇتلارنىڭ ئاقساقلى ئابلاينى مەغلۇپ قىلغان. يەنە
ئىچكى قىسىمدىكى بىر قىسىم چارۋىدارلارنىڭ يايلاقلى-
رىنى ۋە غەلىقىرىنى ئۆزىگە قوشۇۋالغان. قوشۇن باش-
لاپ روسىيىنىڭ ئوسمان تۈرك ئىمپېرىيىسى ۋە شۇنت-
سىيە بىلەن قىلغان ئۇرۇشلىرىغا قاتناشقان. بىراق،
روسىيىنىڭ ئۆز قوۋملىرىنىڭ ئىچكى ئىشلىرىغا ئار-
لىشىشىغا رۇخسەت قىلمىغان. كاڭشىنىڭ 37 - يىلى
ۋە 48 - يىلى ئىككى قېتىم چىڭ ئوردىسىغا ئادەم
ئەۋەتىپ ئالاقە ئورناتقان. كاڭشىمۇ تولمىچىنى تۇرغا-
ۋۇتلار رايونىغا ئەلچىلىككە ئەۋەتكەن. ئۇ جوڭغار قەب-
لىسى بىلەن قۇدىلىق مۇناسىۋەتنى ساقلاپ قېلىش ئۈ-
چۈن سۇدان ئاراپتانغا قىزىنى ياتلىق قىلغان. ئەتراپت-
كى ئازوۋ، قىرىم، ئىران، خىۋە، قارا قالپاق، باشقى-
رىت قاتارلىق ئەللەر بىلەن گەرچە ئۇرۇش - تالاش
قىلىپ تۇرغان بولسىمۇ، بىراق ئومۇمىي جەھەتتىن
تىنچلىقنى ساقلاپ دوستانە ھالدا سودا - سېتىق قىلىپ
بېرىش - كېلىش قىلىپ تۇرغان. ئۇ تەختتىكى ۋاقىتتا
تۇرغاۋۇتلار ئەڭ گۈللەنگەن.

خوئۇرلوک (؟ - 1644) ئويرات موڭغۇللىرى-
دىكى تۇرغاۋۇت قەبىلىسىنىڭ ئاقساقلى، ۋولگا دەريا-
سى بويىدىكى تۇرغاۋۇت خانلىقىنىڭ ئاساس سالغۇچى-
سى. XVII ئەسىرنىڭ باشلىرىدا تۇرغاۋۇتلار ۋە دۇربۇت-
لەر ئوب دەرياسى، ئىرتىش دەرياسى، تويۇل دەرياسى
ئارىلىقلىرىدا كۆچمەن چارۋىچىلىق بىلەن شۇغۇللان-
غان. نوپۇسنىڭ كۆپىيىشى، مال - چارۋىلارنىڭ ئې-
شىشى سەۋەبىدىن ئاستا - ئاستا ئۇرال تاغلىرىدىن
ھالقىپ ئۆتۈپ غەربكە كۆچۈشكە باشلىغان. مىڭ سۇلا-
لىسى چوڭچىننىڭ تۇنجى يىلى (1628 - يىلى) ئوغلى
لويزالك ئالدى بىلەن تانارلار كۆچۈپ كېتىپ، روسىيە-
لىكلەر تېخى يېتىپ كەلمىگەن ۋولگا دەرياسىنىڭ ئوت-
تۇرا - تۆۋەن ئېقىنىغا كەلگەن. ئىككى يىلدىن كېيىن
تۇرغاۋۇتلارنىڭ ئاساسلىق قوۋمىدىن 50 مىڭ تۇتۇن،
200 مىڭدەك ئادەمنى باشلاپ ئۇرال دەرياسى بويلىرىغا
كەلگەن. شۇنىڭدىن كېيىن نەچچە ئەۋلاد كىشىلەرنىڭ
تىرىشچانلىقى بىلەن ۋولگا دەرياسىنىڭ ئوتتۇرا - تۆۋەن

دىكى جۇڭغار قەبىلىسىنىڭ ئاقساقلى، باتۇر خۇنتەيە-
 جىنىڭ 6 - ئوغلى. دالاي ۷ تەرىپىدىن «بوشۇكتۇ-
 خان» دېگەن نامغا ئېرىشكەن. كىچىك ۋاقتىدىلا ش-
 زاتنىڭ لاسغا بېرىپ نوم ئۆگەنگەن. چىڭ سۇلالىسى
 كاڭشىنىڭ 10 - يىلى (1671 - يىلى) ئاكىسى زەڭگى
 ئۆلتۈرۈلگەن. ئۇ دالاي لاما ۷ نىڭ تەستىقى بىلەن
 جۇڭغارلار يۇرتىغا قايتىپ كەلگەن. دەسلەپ زەڭگىنىڭ
 تۇل قالغان ئايالىنى ئۆز ئەمرىگە ئېلىپ زەڭگىنىڭ كونا
 قوۋملىرىنىڭ قوللىشىنى قولغا كەلتۈرگەن. يەنە تاغدا-
 سى سوخۇر ئۇباش ۋە قېيىنئاتىسى ئوچۇرتۇخاننىڭ
 ياردىمىدە ئاكىسىنى ئۆلتۈرگەن دۈشمىنى چېچەننى
 ئۆلتۈرۈپ، جۇڭغارلارنىڭ ھۆكۈمرانلىق ھوقۇقىغا ئې-
 رىشكەن. كېيىن يەنە ئۆزىنىڭ تەختكە چىقىشىغا ياردەم
 قىلغان تاغىسىنى ئۆلتۈرۈپ، قېيىنئاتىسىنى مەغلۇپ
 قىلىپ ئۆز ھوقۇقىنى مۇستەھكەملىگەن. قوشۇنلىرىنى
 تەرتىپكە سېلىپ جەمئىيەت تەرتىپىنى مۇقىملاشتۇر-
 ۋان. كاڭشىنىڭ 17 - يىلى چىڭخەيگە قوشۇن كىر-
 گۈزگەن. چىڭ قوشۇنلىرىنىڭ مۇداپىئەسى ناھايىتى
 چىڭ يولغانلىقتىن مەغلۇبىيەتكە ئۇچراپ قايتىپ كەت-
 كەن. 18، 19 - يىللىرى ئىلگىرى - ئاخىر بولۇپ
 قۇمۇل، تۇرپانلارنى ئېلىپ جەنۇبىي شىنجاڭغا ئەسكەر
 كىرگۈزگەن. شۇنىڭدىن كېيىنكى بەش يىلدا قازاق،
 قىرغىزلار بىلەن كۆپ قېتىم توقۇنۇشۇپ بەزىدە غەلبە
 قىلغان، بەزىدە يېڭىلگەن. كاڭشىنىڭ 27 - يىلى
 روسىيىنىڭ كۈشكۈرتىشى بىلەن تۈشەتۈخان باشچىلى-
 قىدا روسىيىگە قارشى ئۇرۇش قىلىۋاتقان خالغا موڭ-
 غۇللىرىغا ھۇجۇم قىلىپ ئۇلارنى باستۇرغان. ئارقى-
 دىنلا داۋاملىق ئىلگىرىلەپ قۇملۇقنىڭ جەنۇبىدىكى
 موڭغۇل رايونىغا كىرىپ، ئۇلانبۇتۇندا چىڭ قوشۇنلى-
 رىنىڭ ھۇجۇمىغا ئۇچراپ مەغلۇپ بولۇپ قۇبۇغا چې-
 كىنگەن. بۇ ۋاقىتتا زەڭگىنىڭ ئۇغۇللىرىنىڭ ھەممى-
 سى قورامغا يەتكەن بولۇپ، ئۇلارمۇ خانلىق ئورنىنى
 تارتىۋېلىش غەرىزىدە يۈرەتتى. ئۇ داۋاملىق تۈردە سو-
 نۇم ئاراپتاتنى زەھەرلەپ ئۆلتۈرۈپلا قالماي، يەنە ئۇنىڭ
 ئىنىسى سۇان ئاراپتاتنىمۇ مەغلۇپ قىلغان. كاڭشى-
 نىڭ 34 - يىلى ئۇ ئۆزى يالغۇز كۈچ توپلاپ يەنە
 خالخانلارغا ھۇجۇم قىلىپ، زۇن مۇدۇندا (توپتال،
 ھازىرقى موڭغۇلىيىدىكى ئولانباتورنىڭ جەنۇبىدا) چىڭ
 قوشۇنلىرى تەرىپىدىن پۈتۈنلەي مەغلۇپ قىلىنغان.

ئەبەيدۇللا (؟ - 1709) چىڭ سۇلالىسى شىن-
 جاڭنى بىرلىككە كەلتۈرگەن ۋاقىتتا خىزمەت كۆرسەت-
 كەن قۇمۇل ئۇيغۇرلىرىنىڭ سەردارى. دەسلەپ جۇڭ-

ئېقىنىدا تۇرغاۋۇت خانلىقى قۇرۇلغان. چوڭجىننىڭ
 13 - يىلى تارباغاتايغا (چۆچەك) بېرىپ خالغا، ئويرات
 نوپان قۇرۇلتىيىغا قاتنىشىپ «موڭغۇل - ئويرات يا-
 سقى» نى تۈزۈشكە قاتناشقان. جۇڭغار قەبىلىسى بى-
 لەن يېقىن مۇناسىۋەت ئورنىتىپ باتۇر خۇنتەيىچى بىلەن
 قۇدلاشقان. روسىيىنىڭ كېڭەيمىچىلىك سىياسىتىنىڭ
 چوڭقۇرلىشىشىغا ئەگىشىپ، روسىيە بىلەن مۇناسىۋ-
 ەتنى يامانلاشقان. چىڭ سۇلالىسى شۇنچىنىڭ تۇنجى يىلى
 (1644 - يىلى) روسىيىگە قارشى ئۇرۇشتا ئاستراخان
 شەھىرىدە قازا قىلغان. چوڭ ئوغلى شۇكۇردايچىن
 تەختكە ۋارىسلىق قىلغان. شۇنچىنىڭ 3 - يىلى
 ئەمدىلا قۇرۇلغان چىڭ سۇلالىسى ئوردىسىغا تارتۇق
 ئەۋەتىپ ئالاقە ئورناتقان.

باتۇر خۇنتەيىچى (؟ - 1653) ئويرات موڭ-
 غۇللىرى ئىچىدىكى جولوس قەبىلىسىنىڭ ئاقساقلى،
 ئەسلى ئىسمى خودخۇچىن، قاراخۇلانىڭ چوڭ ئوغلى،
 دالاي لاما ۷ تەرىپىدىن ئىردەنى باتۇر خۇنتەيىچى دېگەن
 نامغا ئېرىشكەن. مىڭ سۇلالىسى چوڭجىننىڭ 7 -
 يىلى (1634 - يىلى) ئىرتىش دەرياسىنىڭ ئوتتۇرا
 ئېقىنىغا ھۇجۇم قىلغان روسىيە قوشۇنىنى چېكىندۈر-
 گەن. ئىككى يىل ئۆتكەندىن كېيىن گۇشخاننىڭ ئا-
 ساسلىق ئىتتىپاقچىسى مۇپتىدە چىڭخەيگە قوشۇن
 كىرگۈزگەن. چوڭجىننىڭ 13 - يىلى خالخالاردىن
 جاساقنۇخاننىڭ تەشەببۇسىغا ئاۋاز قوشۇپ تارباغاتايدا
 ئېچىلغان قۇرۇلتايغا بېرىپ، «موڭغۇل - ئويرات يا-
 سقى» نى تۈزگەن. جۇڭغار ئۆزلىرىنىڭ ئاساسچىسى
 بولۇش سۈپىتى بىلەن ئۇ پەقەت چارۋىچىلىققىلا كۆڭۈل
 بۆلۈپلا قالماستىن، يەنە دېھقانچىلىق، قول ھۈنەرۋەن-
 چىلىككىمۇ ئەھمىيەت بەرگەن. ئويراتلارنىڭ ھەرقايسى
 قەبىلىلىرى بىلەن ناھايىتى ئىنئام قىلىنىپ يى-
 راققا - ۋولگا دەرياسى بويىغا كۆچۈپ كەتكەن خۇ ئۇر-
 لوكنىڭ قىزىنى ئەمرىگە ئالغان. يەنە قىزىنى خۇ ئۇر-
 لوكنىڭ نەۋرىسى پېنچۈككە ياتلىق قىلغان. ئۇنىڭدىن
 تۇغۇلغان، كېيىن نام چىقارغان ئايۇپخاننى ئۆسمۈر-
 لۇك ۋاقتىدا ئۆز يېنىدا ئېلىپ قېلىپ باققان. چىڭ
 سۇلالىسى شۇنچىنىڭ 3 - يىلى (1646 - يىلى)
 گۇشخان قاتارلىق 22 نەپەر ئويرات ئاقساقلى بىلەن
 بىرلىشىپ چىڭ سۇلالىسى ئوردىسىغا ئەلچى ئەۋەتىپ
 ھال سورىغان، كېيىن پايتەختكە كۆپ قېتىم ئەلچى
 ئەۋەتكەن.

غالدان (1644 - 1697) ئويرات موڭغۇللىرى-

قاتارلىق ئەمەلدارلار تەسىس قىلىنغان. 20 - يىلى داۋامىغا قىلىنغان جازا يۈرۈشىگە قاتناشقان. كېيىنكى يىلى گۇاجۇدىن لۈكچۈنگە قايتىپ كېلىپ ئەلنى تىنچىتىۋېتىپ ئەرگان، بېزى ئۇنۋانغا ئېرىشىپ قاراش. ھەردىن تارتىپ قۇمۇلغىچە بولغان كەڭ رايونلار ئۇنىڭ مىراسلىق يېرى بولغان. 23 - يىلى بورھاندىن، خوجا جاھان ئاكا - ئۇكىلارنىڭ توپلىشىنى باستۇرۇش ئۈچۈن قوشۇن باشلاپ چىڭ قوشۇنلىرىغا ئەگىشىپ ئۆچتۈرپان، يەكەنلەرگە بارغان. خوجا جاھان بىلەن قاراسۇدا تۇرۇشۇپ قالغاندا، دۈشمەن قوشۇنلىرىنىڭ سۈلھى تۈزۈش تەلپىنى رەت قىلغان. بېلى، ئىنانچى مەرتىۋىسىگە ئېرىشكەن. بەش ئوغلىنىڭ ھەممىسى گۇڭ ياكى تەيجى بولغان. بۇلارنىڭ ئىچىدىكى مۇسا، ئورانزىپ ئاكا - ئۇكا ئىلىغا بېرىپ مۇسۇلمانلارنىڭ بوز يەر ئېچىشىغا رىياسەتچىلىك قىلىپ، ھاكىم بەگ بولۇپ، جەنۇبىي شىنجاڭدىن چىققان بوز يەر ئۆزلەش تۈرگۈچى كۆچمەنلەرنى باشقۇرۇپ چۆلۈقايىنى سۈيۈر-غال يەرلىرى قىلىپ ئالغان. ئۇلارنىڭ سۈيۈرغال يەر-لەر توغجى يىللىرىدىكى دېھقانلار قوزغىلىڭىدىن كېيىن دېھقانلار تەرىپىدىن ئىگىلىۋېلىنغان. ئۇنىڭ ئىنانچى ئۇنۋانى كەنجى ئوغلى ئىسكەندەردىن 6 - ئەۋلادى ئىسىن خوجىغىچە مىراس قالغان. 1913 - يىلى چىنۋاڭلىق ئۇنۋانى ئىنئام قىلىنغان. تۇرپاندىكى سۇلايمان ۋاڭ مۇنار ئىمىنىڭ چوڭ ئوغلى سۇلايمان ئاتىسىنىڭ روھىغا ئاتاپ سالغان.

داۋاجى (؟ - 1759) ئويرات موڭغۇللىرىدىكى جۇڭغار قەبىلىسىنىڭ ئاقساقالى، باتۇر خوتەنچىنىڭ چەۋرىسى، چوڭ سېرىن دوندۇپىنىڭ نەۋرىسى. چىڭ سۇلالىسى چيەنلۇڭنىڭ 17 - يىلى قىشتا (1725 - يىلى) ئامۇر سانا بىلەن بىرلىشىپ ئىلىغا تۇيۇقسىز ھۇجۇم قىلىپ لامادارچەنى ئۆلتۈرۈپ، جۇڭغارلارنىڭ ھۆكۈمرانلىق ھوقۇقىنى تارتىۋالغان، كېيىن ئاينىپ ئامۇر ساناغا قارشى تۇرغانلىقتىن، ئامۇر سانا چىڭ ئوردىسىغا بېقىنغان. بۇنىڭ بىلەن جۇڭغارلارنىڭ ئىچكى قىسمىدا ئۇزاق مەزگىللىك ئىختىلاپ كۆرۈلگەن. چيەنلۇڭ بۇ جۇڭغارلار مەسلىسىنى بىر تەرەپ قىلىش-تىكى ئەڭ ئاخىرقى پەيت دەپ قاراپ، ئامۇر سانا قاتار-لىقلارنى تورشاۋۇل قىلىپ چيەنلۇڭنىڭ 20 - يىلى ئىلىغا قوشۇن كىرگۈزگەن. داۋاجى قارشىلىق كۆرسىتىلمەي گېدىن تېغىدىن ھالقىپ ئۆتۈپ جەنۇبىي شىنجاڭغا چىكىنگەندە ئۆچتۈرپان ھاكىمىبېگى خۇجەسى تەرىپىدىن تىرىك تۇتۇلۇپ چىڭ قوشۇنلىرىغا تاپشۇرۇپ

غارلارغا تەۋە بولۇپ «تارخان» لىققا تەيىنلەنگەن. كاڭ-شىننىڭ 32 - يىلى (1693 - يىلى) جۇڭغارلار تەرىپىدىن ئۆلۈم تەھدىتىگە ئۇچرىغان ۋاسالار مەھكىمىسىنىڭ ئەمەلدارى مادىنى قوغداپ جىيايۇگۈەنگىچە ئاپىرىپ قويغان. 35 - يىلى ئەلچى ئەۋەتىپ سوۋغات تەقدىم قىلىپ چىڭ سۇلالىسىگە تەۋەلىك بىلدۈرگەن. كېيىنكى يىلى ئوغلى گويا بەگ جۇڭغارلارنىڭ رەھبىرى خالداڭنىڭ ئوغلىنى تىرىك تۇتۇپ چىڭ قوشۇنلىرىغا تاپشۇرۇپ بەرگەن. 37 - يىلى چىڭ ئوردىسى ئۇنىڭ تۆھپىسىنى كۆزدە تۇتۇپ 1 - دەرىجىلىك جاساق ئوتۇرغاننى بېرىپ، جاساقلىق مۆھىرىنى ئىنئام قىلىپ، ياردەمچى ئەمىرلىككە تەيىنلەپ گەنسۇ، تاشقى موڭغۇل (ھازىرقى موڭغۇلىيە) نىڭ غەربىدىن تۇرپانغىچە بولغان جايلارنىڭ ھەممىسىنى ئۇنىڭغا مىراسلىق يەر قىلىپ بەرگەن. ئەبەيدۇللا شىنجاڭدىكى مىراسلىق مەرتىۋىسىگە تۇنجى ئېرىشكەن كىشىدۇر. ئۇنىڭ كېيىنكى ۋا-رىلىرىغا ئىنانچى مەرتىۋىسى ئىنئام قىلىنغان. ئۇنىڭ 3 - ئەۋلادى ئىسىن خوجا بوز يەر ئۆزلەشتۈرۈپ چىڭ قوشۇنلىرىنى ئاشلىق بىلەن تەمىلگەنلىكى ئۈچۈن ئەل-نى تىنچىتىۋېتىپ ئەرگان مەرتىۋىسىگە، يەنە بېزى مەرتىۋىسىگە ئېرىشكەن. 4 - ئەۋلادى يۈسۈپ بېلى مەرتىۋىسىگە، 7 - ئەۋلادى بېشىر ئىنانچى، چىن ۋاڭلىق مەرتىۋىسىگە ئېرىشكەن. مىنگۇ دەۋرىدە شىمالىي مىلىتارىستلار ھۆكۈمىتى ۋاڭ - گۇڭلارغا ئېتىبار بىلەن قاراپ 9 - ئەۋلادى شامەخۇتقا چىنۋاڭلىق ئۇنۋانىنى بەرگەن. 1931 - يىلى ۋاڭلىق تۈزۈم بىكار قىلىنغان. قۇمۇل ۋاڭ ئوردىسى ھەيۋەتلىك، كۆركەم، قىممەتلىك بۇيۇملار ناھايىتى كۆپ بولۇپ، XX ئەسىرنىڭ 30 - يىللىرىدا ئۇرۇشتا كۆيۈپ كەتكەن.

ئىسىن خوجا (؟ - 1777) تۇرپان ئۇيغۇرلىرىنىڭ كاتتىسى، دەسلەپتە جۇڭغارلارغا تەۋە بولغان. چىڭ قوشۇنلىرى جۇڭغارلارغا جازا يۈرۈشى قىلىپ تۇرپانغا كەلگەندە چىڭ قوشۇنلىرىنىڭ تۇرپاندا قەلئە بىنا قىلىپ، بوز يەر ئۆزلەشتۈرۈشىگە رۇخسەت قىلغان. يوڭجىڭنىڭ 3 - يىلى (1725 - يىلى) جۇڭغارلارنىڭ ئۆچ ئېلىشىدىن ساقلىنىش ئۈچۈن 8000 دىن ئارتۇق ئاھالىنى باشلاپ شەرققە كۆچۈپ گۇاجۇ (گەنسۇ ئەنشى) غا ئورۇنلىشىپ قاقاسلىقلارنى ئېچىپ بەرتىرىپ ئۆزلىرىنى قامدىغان. 10 - يىلى ئەلگە ھەمدەم بولغۇچى ئەرگان مەرتىۋىسىگە ئېرىشكەن. چيەنلۇڭنىڭ 19 - يىلى (1754 - يىلى) جاساق تۈزۈمى يۈرگۈزۈلۈپ، خوشۇن تەشكىللىنىپ، زەڭگى، ياردەمچى ئەمىر

بېرىلگەن. چيەنلۇك ئۇنى جازادىن كەچۈرۈم قىلىپ، ئۇنىڭ قىزىنى خوتۇنلۇققا ئېلىپ، ئۇنىڭغا خۇشۇت چىنۋاڭنى دېگەن مەرتىۋىنى بەرگەن. ئۇ ئۆلگەندىن كېيىن ئۇنىڭ ئەۋلادلىرى قائىدە بويىچە دەرىجىسى چۈشۈرۈلۈپ مەرتىۋىگە ۋارىسلىق قىلغان. چيەنلۇكنىڭ 48 - يىلى پەرىمان چۈشۈرۈلۈپ ۋارىسلىق قىلىش ئەمەلىدىن قالدۇرۇلغان.

ئامۇرىسانا (1722 - 1757) ئويرات موڭغۇل. لىرىدىكى خۇيت قەبىلىسىنىڭ تەيجىسى. ئەسلىدە غالىدان دەنچۇڭنىڭ ئوغلى بولۇپ، دادىسى ئۆلگەندە تېخى ئاپىسىنىڭ قورسىقىدا ئىدى. كېيىن، ئانىسى خۇيت قەبىلىسىدىن ۋېجىن خوشۇچىغا تەككەندىن كېيىن تۈرۈلۈپ چوڭ بولۇپ، خۇيت قەبىلىسىنىڭ تەيجىلىك ئورنىغا ۋارىسلىق قىلىپ جۇڭغارلارنىڭ 21 ئاڭخېسىنىڭ بىرى بولغان. يايلىقى داۋاچىنىڭ يايلىقى بىلەن قوشنا ئىدى. چىڭ سۇلالىسى چيەنلۇكنىڭ 15 - يىلى (1750 - يىلى) داۋاچى بىلەن بىرلىشىپ لاما دارجەگە قارشى تۇرۇپ سۇان داشىنى تەختكە چىقىرىشنى پىلانلىغان. مەغلۇپ بولغاندىن كېيىن قازاقلار يۇرتىغا قېچىپ كەتكەن. لاما دارجە ئەسكەر ئەۋەتىپ ئۇنى ئۆلتۈرۈۋەتكەن بولغان. كېيىن ئۇ يەنە داۋاچى بىلەن بىرلىشىپ ئىلىنىڭ بوش قالغان پۇرسىتىدىن پايدىلىنىپ قوشۇن باشلاپ كېلىپ لاما دارجەنى ئۆلتۈرۈپ داۋاچىنى يۆلەپ تەختكە چىقارغان. ئۇزۇن ئۆتمەي داۋاچى بىلەن زىددىيەتلىشىپ قالغان. داۋاچى قوشۇن ئەۋەتىپ ئۇنى تۇتماقچى بولغاندا، ئۇ چيەنلۇكنىڭ 19 - يىلى كۈزدە 20 مىڭدىن ئارتۇق ئادەم 2000 دەك ئەسكەر بىلەن چىڭ سۇلالىسىگە ئەل بولغان. چىڭ ئوردىسى ئۇنىڭغا چىنۋاڭلىق ئۇنۋانىنى ئىنتام قىلغان. كېيىنكى يىلى باھاردا چىڭ قوشۇنلىرى ئىككى يولغا بۆلۈنۈپ ئىلىغا ھۇجۇم قىلغاندا ئۇ چېگرىنى تىنچلاندۇرغۇچى سول قانات ئورۇنباشار سانغۇن بولۇپ، شىمالىي يول قوشۇندىن ئورشاۋۇلى بولۇپ تەيىنلەنگەن. ئىلى تىنچلاندۇرۇلغان دەسلەپكى ۋاقىتلاردا خۇيتلارنىڭ خانى بولغان. تۆت ئويرات قەبىلىسىنىڭ باش خانى بولۇش ئارزۇسىغا يېتەلسەككىلىكى ئۈچۈن، چيەنلۇكنىڭ 28 - يىلى 8 - ئايدا ئۇلۇنگور دەرياسى بويىدا ئىسيان كۆتۈرۈپ چىڭ قوشۇنلىرىنىڭ باستۇرۇشىغا ئۇچرىغان. ئىككى يىلدىن كېيىن مەغلۇپ بولۇپ روسىيىگە قېچىپ كېتىپ چېچەك كېسىلى بىلەن ئۆلگەن.

نى. گېرچا ئۇرۇقىدىن بولۇپ، مانجۇ سېرىق تۇغلۇق خوشۇندىن. چيەنلۇكنىڭ 13 - يىلى (1748 - يىلى) داھىنچۈەنگە جازا يۈرۈش قىلغان. 20 - يىلى جۇڭغارلارغا يۈرۈش قىلىپ، مەسلىھەتچى ئامبال بولۇپ، غەربىي يۇرتتىكى ئۆتەك - راباتلارغا نازارەتچىلىك قىلغان. 22 - يىلى چېگرىنى تىنچلاندۇرغۇچى سانغۇن چېن گۇنجاپ بىلەن باركۆلگە بارغان. يەنە چېگرىنى تىنچلاندۇرغۇچى ئوك قانات ئورۇنباشار سانغۇن جاۋخۇي بىلەن بىللە خۇيت قەبىلىسىنىڭ تەيجىسى ئامۇرىسانا قوغلاپ قازاق قەبىلىلىرىنىڭ جايلىرىغا بارغان. قازاقلارنى تىنچلاندۇرۇپ تۆھپە كۆرسەتكىنى ئۈچۈن چەۋەندازلار بېشى ئەمەلىگە ئېرىشكەن. جاۋخۇي چوڭ - كىچىك غوجىلارنىڭ ئىسيانچى قوشۇنلىرى تەرىپىدىن قاراسۇدا (بۈگۈنكى يەكەندە) مۇھاسىرىگە چۈشۈپ قالغاندا ئۇ ياردەمگە قوشۇن باشلاپ بېرىپ مۇھاسىرىنى قوشۇنلارنى تارمار قىلىپ قاچقان دۈشمەنلەرنى پامىردىكى يېشىلنۇر كۆلىگىچە (بۈگۈنكى تاجىكىستاندا) قوغداپ بارغان. غوجىلار توپىلىشى تىنچىتىلغاندىن كېيىن، ئۇنىڭغا 1 - دەرىجىلىك يىراقنى تىنچلاندۇرغۇچى بەھەيۋەت بانۇر تۆرە دېگەن ئۇنۋان ئىنتام قىلىنغان. تەپتىش ۋەزىرى، قارا دىۋان باشقۇرغۇچىسى، ۋاسالىلار مەھكىمىسىنىڭ دىۋان بېگى قاتارلىق ۋەزىپىلەرنى ئۆتىگەن. كېيىن پارىخورلۇق، تۆھمەت قىلىش جىنايىتى بىلەن ئۆلۈمگە يۈزۈرۈلگەن.

شۇخېدې (1710 - 1777) چىڭ قوشۇنىنىڭ سانغۇنى، تەخەللۇسى بورۇك، لەقىسى مىڭ تىك، سۈملۈ ئۇرۇقىدىن بولۇپ، مانجۇ ئاق تۇغلۇق قوشۇندىن. لەشكەرىي پىرقىنىڭ دىۋان بېگى، تۈتۈن - سېلىق پىرقىسىنىڭ دىۋان بېگى بولغان ھەم شىمالىي يولدا جۇڭغارلاردىن مۇداپىئە كۆرۈشكە بارغان. چىڭ سۇلالىسى چيەنلۇكنىڭ 22 - يىلى (1757 - يىلى) مەسلىھەتچى ئامبال بولۇپ چېگرىنى تىنچلاندۇرغۇچى سانغۇن چېن گۇنجاپ بىلەن بىللە ئامۇرىسانا تۇتۇشقا قاتناشقان. 23 - يىلى ئاقسۇغا ئورۇنلىشىپ چېگرىنى تىنچلاندۇرغۇچى ئوك قانات ئورۇنباشار سانغۇن فۇدې بىلەن قاراسۇدا مۇھاسىرىگە چۈشۈپ قالغان جاۋخۇيغا ياردەم بېرىشكە بارغان. جاۋخۇي كېيىنكى يىلى بىرىنچى ئايدا مۇھاسىرىدىن قۇتۇلغان، شۇخېدې داۋاملىق ئاقسۇدا تۇرغان. ئۇ ئىلگىرى - كېيىن بولۇپ جەنۇبىي شىنجاڭدىكى غەللە - پاراق، ھەر قايسى مەھكىمىلەرگە بەگ بېكىتىش، ئاقسۇدا پۇل قۇيۇرۇش ئىشلىرىغا مەسئۇل بولغان. 36 - يىلى ۋەتەن قوينىغا قايتىپ

فۇدې (? - 1779) چىڭ قوشۇنلىرىنىڭ سانغۇ-

كەلگەن تورغاۋۇتلارنى ئورۇنلاشتۇرۇشتا تۆھپە كۆر-
سەتكەنلىكتىن، ئىلى جياڭجۈنى، تۇتۇن - سېلىق پىر-
قىسى دىۋانېيىكى، باھادىرلار سارىيىنىڭ باش مۇشاۋۇ-
رى بولغان.

جاۋخۇي (؟-1764) چىڭ قوشۇنىنىڭ سانغۇ-
نى. تەخەللۇسى خېپۇ، ۋويا ئۇرۇقىدىن بولۇپ، مانجۇ
سېرىق تۇغلۇق خوشۇندىن. چيەنلۇڭنىڭ 20 - يىلى
ئۇلاستايغا (بۈگۈنكى موڭغۇلىيىدە) ئورۇنلاشقان. ئا-
مۇرسانا ئىسيان كۆتۈرگەندىن كېيىن، باركۆلگە يۆتكە-
لىپ كېلىپ چېگرىنى تىنچلاندۇرغۇچى ئوڭ قانات ئو-
رۇنباسار سانغۇن بولۇپ، ئىلىغا يۈرۈش قىلغان. ئىش-
لار بېسىققاندىن كېيىن چېگرىنى تىنچلاندۇرغۇچى
سانغۇن بولۇپ، بۇرھاندىن، خوجا جاھان قاتارلىق
چوڭ - كىچىك غوجىلار ئۈستىگە يۈرۈش قىلىپ،
400 چېرىكىنى باشلاپ ئۇچتۇرپاندىن يەكەنگە كېلىپ
قاراسۇدا مۇھاسىرىگە چۈشۈپ قالغان. كېيىنكى يىلى
بىرىنچى ئايدا فۇدېنىڭ ياردەمچى قوشۇنى كەلگەندە مۇ-
ھاسىرىدىن قۇتۇلغان. كېيىن ئايرىم - ئايرىم ھالدا
قەشقەر، يەكەنلەرگە يۈرۈش قىلىپ خوجا جاھاننىڭ
قالدۇق قوشۇنلىرىنى قوغلاپ پامىر تاغلىرىدىن يېشىل
نۇر كۆلىگىچە (ھازىرقى تاجىكىستاندا) بارغان. توپى-
لاڭ تىنچىتىلغاندىن كېيىن جەنۇبىي شىنجاڭدىكى بەگ-
لەرنىڭ نۆۋەتلىشىپ پايتەختكە سالامغا بېرىشىنى بې-
كىتكۈچى بولغان، 25 - يىلى پايتەختكە قايتۇرۇلۇپ
كېتىلگەن، كېيىنكى يىلى ھەمدەمچى باش مۇشاۋۇر
مەرتىۋىسىنى قوبۇل قىلىپ جازا پىرقىسىدە قوشۇمچە
ۋەزىپە ئۆتىگەن.

ئاڭگۈي (1716 - 1797) چىڭ قوشۇنىنىڭ
سانغۇنى، تەخەللۇسى گۇڭتىڭ، زەنجيا ئۇرۇقىدىن بو-
لۇپ، ئەسلى مانجۇ كۆك تۇغلۇق خوشۇندىن، تۆھپە
كۆرسەتكەنلىكتىن كۆتۈرۈلۈپ ئاق تۇغلۇق خوشۇنغا تە-
ۋە بولغان. چيەنلۇڭنىڭ 20 - يىلى (1755 - يىلى)
جۇڭغارلارغا جازا يۈرۈشى قىلىپ شىمالىي يول بىلەن
ئۇلاستاي، قۇبۇدۇ (ھەممىسى بۈگۈنكى موڭغۇلىيىدە)
لارغا بېرىپ مەسلىھەتچى ئامبال بولغان. كېيىن غەر-
بىي يولدا ئورۇنباسار سانغۇن فۇدې بىلەن بىللە توپى-
لاڭچىلارنىڭ قالدۇق قىسىملىرىنى قوغلاشقا قاتناش-
قان. 24 - يىلى فۇدېغا ئەگىشىپ خوجا جاھان توپىلى-
مىنى تىنچىتىشقا قاتنىشىپ پامىردىن ئېشىپ يېشىل
نۇر كۆلىگە (بۈگۈنكى تاجىكىستان جۇمھۇرىيىتىدە)
بارغان. ئىشلار تىنچىغاندىن كېيىن خانغا مەكتۇپ سۈ-

نۇپ جەنۇبىي شىنجاڭدىكى ئۇيغۇرلارنى ئىلىغا كۆچۈ-
رۈپ بوز يەر ئۆزلەشتۈرۈش ھەم ماناس، قاراسۇ (بۇ-
گۈنكى شىخو)، جىڭخې (بۈگۈنكى چىڭ) قاتارلىق
جايلاردا بوز يەر ئۆزلەشتۈرۈشنى ئېيتقان. ئىچكى ئىش-
لار ۋەزىرى، تەسرات پىرقىسىنىڭ دىۋانېيىكى، قاراد-
ۋان باشقۇرغۇچىسى قاتارلىق ۋەزىپىلەرنى ئۆتىگەن.
29 - يىلى مۇۋەققەت ئىلى جياڭجۈنى بولغان. 30 -
يىلى ئۆچتۇرپان قوزغىلىڭىنى باستۇرغان. 32 - يىلى
ئىلى جياڭجۈنى بولغان. كېيىن لەشكىرى پىرقىنىڭ
دىۋانېيىكى، يۈننەن - گۇيجۇ باش ۋالىيىسى قاتارلىق
ۋەزىپىلەرگە تەيىنلەنگەن.

ئابلايخان (1711 - 1781) قازاقلارنىڭ
چوڭ خانى. ئەسلى ئىسمى ئابۇل مەنسۇر. چىڭ
سۇلالىسى يۇڭجىڭنىڭ تۇنجى يىلى (1723 -
يىلى) جۇڭغارلار قازاق خانلىقىنىڭ پايتەختى تۈركى-
تانغا (بۈگۈنكى قازاقىستان جۇمھۇرىيىتىدە) ھۇجۇم
قىلغان. دادىسى ۋەلى ئۆلگەندىن كېيىن ئۇ ئۆيدىكى-
لەرگە ئەگىشىپ ئوتتۇرا يۈزدىن چوڭ يۈزگە قېچىپ
بارغان. ئۇ چوڭ بولۇپ جۇڭغارلار بىلەن كۆرەش قىل-
غاندا ئەسلىدىكى تۈركىستان شەھىرىنىڭ سۇلتانى، بو-
ۋىسى ئابلايىڭ نامى بىلەن دۈشمەنلىرىنى قىرغاقچا،
شۇ نام بىلەن ئاتالغان. چوڭ يۈزنىڭ خانى ئابىلمايەت
ئۇنىڭ باتۇرلارچە ئۇرۇش قىلغانلىقىنى كۆزدە تۇتۇپ
ئۇنى قازاقلارنىڭ چوڭ خانلىق ئورنىغا كۆرسەتكەن.
يېشى كىچىك بولغاچقا قوبۇل قىلىنماي بەش يىل ئۆت-
كەندىن كېيىن ئاندىن چوڭ خانلىق ئورنىغا ئولتۇر-
غان، چوڭ يۈز كىچىك يۈزدىن ئىبارەت ئىككى قەبىلە
ئۇنىڭغا بويسۇنغان. خانلىقنىڭ ئەنئەنىۋى ئادىتى بويىچە
خانلىق ئورنىغا چوڭ يۈزدىن خان تەيىنلىنەتتى. مۇشۇ-
نىڭدىن باشلاپ خانلىق ئورنىغا ئوتتۇرا يۈزدىن خان
تەيىنلىنىدىغان بولدى. چىڭ سۇلالىسى چيەنلۇڭنىڭ
20 - يىلى (1755 - يىلى) چىڭ قوشۇنى جۇڭغارلارغا
جازا يۈرۈشى قىلىپ ئىلىغا كەلگەن. چيەنلۇڭ خان
قازاقلارغا پەرمان چۈشۈرۈپ، «ئۆز چېگرىلىرىڭلارنى
ياخشى ساقلاڭلار، خالىغانچە چېگرىدىن چىقىپ كەتمەڭ-
لار» دېگەن. 22 - يىلى ئامۇر سانا ئىسيان كۆتۈرۈپ
قازاق ئەسكەرلىرىنى ئارىيەتكە ئېلىپ تۇرۇشنى ئۆتۈن-
دەندە رەت قىلىشقا ئۇچرىغان. چىڭ قوشۇنلىرى ئا-
مۇرساننى قوغلاپ ئاياغۇز دەرياسى (بۈگۈنكى قازاقىس-
تاندا) بويسغا كەلگەندە، ئۇ قازاقلاردىكى ھەر قايسى
يۈزلەرنى باشلاپ چىڭ سۇلالىسىگە تەۋەلىك بىلدۈرگەن
ھەم ئەلچى ئەۋەتىپ سالامغا بارغان. چيەنلۇڭ خان

قەبرىستانلىق مەدەنىيەت يادىكارلىقلىرىنى باشقۇرۇش ئورنى يۈلىك قەبرىستانلىقىنى رەتلەش داۋامىدا ئىپار- خاننىڭ جەسەت ساندۇغىنى بايقىغان بولۇپ، جەسەت ساندۇقىنىڭ ئۈستى ۋە ئىككى يان تەرىپىگە ئەرەبچە «قۇرئان» دىكى سۆزلەر يېزىلغان، باشقا جەسەت ساندۇقىدىكى زاڭزۇچە بۇددا ئايەتلىرىدىن ئالاھىدە پەرقلەنگەن. چىڭ سۇلالىسىنىڭ ئاخىرلىرىدىن مىنگونىڭ باشلىرىغىچە بىر قىسىم شېئىرلاردا، خاتىرىلەردە، غەيرىي تارىخلاردا ئۇنىڭ كەچۈرمىشى «ئىپارخان» ھې- كايىمى بولۇپ، قىسىملەر پۈتۈلگەن. قەشقەردىكى ئا- باق خوجا قەبرىستانلىقىمۇ خاتا ھالدا «ئىپارخان قەبرى- سى» دەپ قارالغان. ئىپارخاننىڭ ئەسلىي ئىسمى خاتى- رىلەردە كۆزگە چېلىنمايدۇ. كېيىن بەزىلەر «شياڭ- غېي» نى «ئىپارخان» دەپ ئۇيغۇرچە تەرجىمە قىلغان بولۇپ، مەنىسى «خۇش پۇراق پۇرايدىغان قىز» دېگەن- لىكتۇر.

جى يۈن (1724 - 1805) چىڭ سۇلالىسى دەۋرىدىكى مۇتەپەككۈر، تەخەللۇسى شاۋلەن، يەنە بىر تەخەللۇسى چۈنغەن. كېيىنكى لەقىمى شيۈن. خې- جېي شېئەن ناھىيىسىدىن، چيەنلۇڭنىڭ 19 - يىلى (1754 - يىلى) تەشرىپدار بولغان. 22 - يىلى ئور- دىدا پۈتۈكلەرنى رەتلىگۈچى بولغان ھەم يەنە ئىستىھان ئالغۇچى ئەمەلدار بولۇپ تاللانغان. 33 - يىلى دارلىئۇ- لۇمنىڭ مۇدەررىسى ئۆلىماسى بولۇپ ئۆستۈرۈلگەن. شۇ يىلى تۇغقىنى خۇيخې - خەيخې تۈز نەقىليات ئەمەل- دارى لو جىتۇڭغا دۆلەتنى زىيانغا ئۇچرىتىش جىنايى- تى بىلەن ئەيىبلەندىغانلىقىنى ھەم ئوردىنىڭ ئۇنىڭ بارلىق مال - مۈلكىنى مۇسادىرە قىلماقچى بولغانلىقى- نى ئاشكارىلاپ قويغانلىقتىن ۋەزىپىسىدىن قالدۇرۇلۇپ ئۈرۈمچىگە پالانغان. ئىككى يىلدىن كېيىن قايتىپ كېلىپ يەنە داۋاملىق ئوردىدا پۈتۈكلەرنى رەتلىگۈچى بولغان. 38 - يىلى «كىتابلار خەزىنىسى» سارىيىنى ئېچىپ ئۇنىڭ باش پۈتۈكدارى بولغان. 44 - يىلى ئىچكى دىۋان ئۆلىماسى، قوشۇمچە شىنجاۋۇل پىرقىسى- نىڭ يانداشېيگى بولغان. 52 - يىلى شىنجاۋۇل پىرقى- سىنىڭ دىۋانېيگى بولۇپ ئۆسكەن. جياچىڭنىڭ 4 - يىلى (1799 - يىلى) گاۋزۇڭ ئوردا خاتىرىلىرى سارىيىنىڭ ئورۇنباشى ئەمىرى بولغان. 10 - يىلى باش مۇشاۋۇر ۋەلىھەد مۇشاۋۇرى، خانلىق بىلىم يۈر- تىنىڭ نازارەتچىيىگى بولغان. 50 يىلدىن ئارتۇق مەن- سەپ تۇتقان. ئەمەلدارلىق ھاياتىدا كۆپ رىيازەتلەرنى چەككەن. ئۆلگەندىن كېيىن ئۇنىڭغا ھۆرمەت يۈزىسە-

ئەلچىلەرگە: «سىلەر بىلىشىڭلار كېرەككى، چۇڭ- غارلار ھەممىسى مېنىڭ زېمىنىمدا، سىلەر تىنچ ئۆز زېمىنىڭلارنى ساقلاڭلار، باشقىلارنىڭ زېمىنىغا خالى- مانچە ئۇسۇپ كىرمەڭلار» دېگەن ھەم يەرلىك ئەمەلدار- لارغا «قازاقلار رايونىدا ئايماق - ناھىيە تەسىس قى- لىپ، ئەمەلدارلارنى بەلگىلەش ھاجەت ئەمەس ھەم خال- خا موڭغۇللىرىغا ئوخشاش ئۇلارنى خۇشۇنغا ئايرىپ ئەمىرلەرنى تەسىس قىلىشۇ ھاجەت ئەمەس، پەقەت ئۇلار بىزگە بېقىندىلىق بىلدۈرسىلا بولىدۇ» دەپ يارلىق چۈشۈرگەن («چىڭ گاۋزۇڭغا دائىر ئوردا خاتىرىلى- رى»، 543 - جىلد). ئۇ ئايىلمابەت بىلەن بىرلى- شىپ كىچىك يۈز خانى ئابۇلخەيراننىڭ روسىيىگە تەۋەلىك بىلدۈرۈشىگە قارشى تۇرغان ھەم روسىيە ھۆ- كۈمىتىنىڭ ھەدىيىسى، يىللىق تەمىناتى ۋە ئەمەل - مەرتىۋىلىرىنى قوبۇل قىلىشنى رەت قىلغان، كېيىنكى يىللىرى ئوچۇق - ئاشكارا روسىيىگە قارشى تۇرغان. ئۆلگەندىن كېيىن تۈركىستان شەھىرى- گە ئېلىپ كېلىنىپ دەپنە قىلىنغان. چيەنلۇڭ ئەلچى ەۋەتتەپ تەزىيە بىلدۈرگەن.

ئىپارخان (شياڭغېي، ؟ - 1788) چىڭ سۇلا- لىسىنىڭ خانى چيەنلۇڭنىڭ ئۇيغۇر مىللىتىدىن بولغان بانۇسى. چيەنلۇڭنىڭ 25 - يىلى (1760 - يىلى) ھۈسەيىن، پەرسا خوجا ھەم جىيەنى تۇردى خوجا پەرمانغا بىناھەن بېيجىڭغا كېلىپ بۇرھاندىن، خوجا جاھان ئاكا- ئۇكا خوجىلارنىڭ توپلىغىنى تىنچىتىشتا كۆر- سەتكەن تۆھپىلىرى ئۈچۈن ئارتۇقلىنىپ «بېيجىڭدا ئولتۇرۇشلۇق سەككىز مۇسۇلمان مۆتىۋىرى» دىن بول- غان. ھۈسەيىن خوجىنىڭ جىيەن قىزى ئوردىغا كىرىپ دەسلەپتە ئېسىلزاڭلار قاتارىدىن ئورۇن ئېلىپ خان ئانىنىڭ پەرمىنى بىلەن ئايىم بولغان. 33 - يىلى يەنە «بانۇ مەرتىۋىسى ئىنتام قىلىنغان» («چىڭ گاۋزۇڭغا دائىر ئوردا خاتىرىلىرى»، 820 - جىلد). ئۇ خوجا جەمەتنىڭ قىزى بولۇپ، جاھانگىر خوجا بىلەن بىر ئەجدادتىن بولسىمۇ ئوخشىمىغان نەسەبكە تەۋە ئىدى. ئۇ پادىشاھ چيەنلۇڭنىڭ رېخى (خېيىننىڭ چىڭدى) جى- شەن (شەندۇڭدىكى تەيشەن تېخى) سەپىرىدە، جەنۇبتى- كى سۇ - خاڭ (جياڭسۇ، جېجياڭ)، شەرقتىكى شېڭ- جىڭ (لياۋنىڭ شېنياڭ) غا قىلغان ساياھىتىدە، شەرقتىكى شېنجىڭ (لياۋنىڭ شېنياڭ) نى كۆزدىن كەچۈ- رۈشىدە ھەمراھ بولۇپ بىللە بارغان. ئۆلگەندىن كېيىن ئادەت بويىچە خېيىي زۇنخۇادىكى يۈلىك خانىشلار قە- بىرىستانلىقىغا دەپنە قىلىنغان. 1979 - يىلى شەرقىي

سى قەبىلىلەرنىڭ مەخپىي يىغىنىنى چاقىرىپ روسىيەدىن ئايرىلىپ شەرقتىكى ئەسلىي زېمىنغا قايتىپ كېلىشىنى قارار قىلغان. يىل ئاخىرىدا روسىيە قوشۇنىغا بىرغا تۇيۇقسىز ھۇجۇم قىلىپ، قوۋملىرىنى باشلاپ قوزغىلاڭ كۆتۈرۈپ ئېزىك بىلەن شەرققە يۆتكىلىپ،



خېجىڭ ناھىيىسىدىكى ئوباش خانىڭ خاتىرە ئابىدىسى

ئۇزۇن يولنى بېسىپ چىبەلۇڭنىڭ 35 - يىلى 5 - ئايدا قارشى ئېلىشقا چىققان چىڭ قوشۇنلىرى بىلەن ئارىن دەرياسى (بۈگۈنكى قازاقىستاننىڭ شەرقىدە) بويىدا ئۇچراشقان. 6 - ئايدا يېرىمغا بىنائەن چىڭدى (بۈگۈنكى خېبېيدا) غا بېرىپ چىبەلۇڭنىڭ قولى بۇل قىلىشقا ئېرىشكەن. 9 - ئايدا، «ئۇناين سۇ-جۇقتو كونا تورغاۋۇت قەبىلىسى چۇلۇقخانى» دېگەن نامغا ئېرىشىپ يولتۇز ۋادىلىرىنى (بۈگۈنكى خېجىڭ ناھىيىسى) چارۋىچىلىق قىلىشقا ئالغان. كېسەل سەۋەبىدىن بالدۇر ئۆلۈپ كەتكەن. چىبەلۇڭ خەۋەر تاپقاندىن كېيىن مەخسۇس ئەلچى ئەۋەتىپ تەزىيە بىلدۈرگەن ھەم خانلىق مەرتىۋىسى ئوغلى سىرىن نامىغا مىراس قالدۇرغانلىقى ھەققىدە پەرمان چۈشۈرگەن.

كوكورداي (؟ - 1823) ئالتاي قازاقلارنىڭ ئاقساقىلى، قازاقلارنىڭ چوڭ يۈزىنىڭ خانى ئابۇلىدىنىڭ 6 - ئوغلى بولۇپ، بۇيرۇققا بىنائەن ئالتايدىكى كىرەي قەبىلىسىنى باشقۇرغان. چىڭ سۇلالىسى چىبەلۇڭنىڭ 55 - يىلى پايتەختكە بېرىپ خاننى تاۋاپ قىلىپ گۇڭلۇق مەرتىۋىسىگە ئېرىشكەن. ئۇ جۇڭگو زېمىنىدىكى قازاقلار ئىچىدىكى تۇنجى بولۇپ ئەڭ يۇقىرى

دىن ئىلىمىدە كامالەتكە يەتكەن زات دەپ نام بېرىلگەن. ئۇ كۆڭلى - كۆكى كەڭ، شېئىر ۋە يېزىقچىلىققا ماھىر، شەرھىگە ناھايىتى پۇختا، بىلىمى ۋە ئەسەرلىرى ناھايىتى مەشھۇر بولۇپ، شۇ دەۋرنىڭ ئەڭ مەشھۇر ئۆلىماسىدۇر. كىتابلار خەزىنىسى سارىيىنىڭ باش يۈتۈكىدىرى بولغان ۋاقىتتا بارلىق رەتلەش، تۈرگە ئايرىش-لارنىڭ ھەممىسىنى ئۆزى بېكىتىپ چىققان. ئۇ تۈزگەن «كىتابلار خەزىنىسىنىڭ ئومۇمىي تىزىمى» (200 جىلد)، «كىتابلار خەزىنىسىنىڭ قىسقىچە تىزىمى» (20 جىلد) قەدىمكى مۇندەرىجە شۇناسلىقتىكى مەشھۇر ئەسەرلەردۇر. ئۇنىڭدىن باشقا «دەۋرلەردىن بويانغى ئەمەل - مەنەپەر»، «سەككىز تۇغلۇق خۇشۇنىنىڭ ئومۇمىي تەزكىرىسى» دېگەن كىتابلارنى يېزىشقا ۋە تۈزۈشكە قاتناشقان. شىنجاڭدا تۇرغان ۋاقىتتا شىنجاڭدا تۇرۇشلۇق ئەمەلدارلارغا ۋاكالەتەن خانغا مەكتۇپ يېزىپ ھەقنى سۆزلىگەن. پايتەختكە قايتىشى سەپىرىدە ئۆتكەن ئىشلارنى ئەسلىپ 160 كۆپلىتىلىپ «ئۈرۈمچى نەزمىلىرى» نى يېزىپ چىققان. بۇنىڭدىن چىبەلۇڭ يىلى لىرىدىكى غەربىي يۇرتنىڭ قىياپىتىنى كۆرۈۋېلىشقا بولىدۇ، ئۇنىڭ بەلگىلىك ماتېرىيال قىممىتى بار. ئۇنىڭ ئاخىرلىرىدا خىزمەتتىن سىرتقى ۋاقىتلاردا دىن پايدىلىنىپ 26 جىلدىلىق «يۇۋى سارىيىدىكى خاتىرىلەر» نى يازغان بولۇپ، بۇنىڭ ئىچىدە غەربىي يۇرت توغرىسىدىكى ھېكايىلەرمۇ بار. گەرچە ئۇنىڭدا كۆپىنچە جىن - ئالۋاستىلار توغرىسىدا سۆزلەنگەن بولسىمۇ، ئەمەلىيەتتە بۇ ئۇنىڭ كۆڭلىدىكى خاھىشىنى ئىپادىلەگەن. كېيىنكىلەر ئۇنىڭ يازغان نەزمە، بايانلىرىنى «مەرىپەتلىك جى ھەزرەتنىڭ پۈتۈكلىرى» قىلىپ رەت-لەپ چىققان.

ئوباش خان (1742 - 1775) ئويرات موڭغۇللىرىدىكى تورغاۋۇت قەبىلىسىنىڭ مەشھۇر خانى، ئايۇشخاننىڭ ئەۋرىسى، دونلۇبىنىڭ ئوغلى، چىڭ سۇلالىسى چىبەلۇڭنىڭ 25 - يىلى 12 - ئايدا (1761 - يىلى 1 - ئاي) 19 يېشىدا خانلىق ئورنىغا ۋارىسلىق قىلغان. شۇ چاغلاردا روسىيىنىڭ بېسىمى كۈندىن - كۈنگە ئېغىرلىشىپ يىلمۇ يىل تورغاۋۇتلاردىن ئەسكەرلىككە مەجبۇرىي ئادەم ئېلىپ، يەتتە - سەككىز تۈمەن ئادەمنىڭ ئۆلۈشىنى كەلتۈرۈپ چىقىرىپ مىللىي كىرىزىس بارغانسېرى ئېغىرلاشقان. چىبەلۇڭنىڭ 35 - يىلى كۈزدە (1770 - يىلى) ئوباش روسىيە - تۈركىيە ئۇرۇشىدىكى ئالدىنقى سەپ كاۋ كازىدىن قايتىپ كېلىپ ۋولگا دەرياسىنىڭ شەرقى قىرغىقىدىكى ۋىچكادا ھەرقايت

ردا قاقاسلىقلارنى ئېچىپ بوز يەر ئۆزلەشتۈرۈپ، قو-
 شۇنلارنى ئاشلىق بىلەن تەمىنلەش، ئوتتۇرا ئاسىيادىكى
 قوقەند قاتارلىق جايلارنىڭ سودىگەرلىرى بىلەن بۇرۇند
 قىدەك سودا ئالاقىسىنى يولغا قويۇش توغرىسىدا مەك-
 تۇپ يوللىغان. 12 - يىلى ئاستانىگە قايتىپ كەتك-
 ەن. «مەرىپەتلىك مەدەتكار چاڭ ھەزرەتلىك
 تۈزگەن سالنامىسى»، «مەرىپەتلىك مەدەتكار چاڭ
 ھەزرەتلىك شىنجاڭدا قېپقالغان ئىشلار توغرىسىدىكى
 مەكتۇپلىرى» قاتارلىق ئەسەرلىرى بار.

نايەنچىڭ (1764 - 1833) چىڭ سۇلالىسى-
 نىڭ ئەمەلدارى. تەخەللۇسى يۇنجىيۇ، يەنە بىر تەخەللۇ-
 سى دوڭخۇ، لەقىمى زېتاي، زەنچا ئۇرۇقىدىن بولۇپ،
 مانجۇ ئاق تۇغلۇق خوشۇندىن. چيەنلۇڭ دەۋرىدە تەش-
 رىپدار بولغان. جياچىڭ دەۋرىدە تەمرات پىرقىسىنىڭ
 دىۋان بېگى، گۇاڭشى - گۇاڭدۇڭنىڭ باش ۋالىيسى
 بولغان. سەۋەنلىك ئۆتكۈزگەنلىكتىن دەرىجىسى تۆۋەن-
 لىتىلىپ ئىلى چېرىكى ئامبىلى، قاراشەھەر خان ئام-
 بىلى، قەشقەر مەسلىھەتچى ئامبىلى. شەنشى - گەنسۇ
 باش ۋالىيسى، جىلى باش ۋالىيسى قاتارلىق ۋەزىپىلەر-
 نى ئۆتكەن. داۋگۇاڭنىڭ 8 - يىلى (1828 - يىلى)
 جاھانگىر خوجا توپىلىنى تىنچىتىلغاندىن كېيىن سۈر-
 ھەيۋەتلىك سانغۇن چاڭلىڭنىڭ قېپقالغان ئىشلار توغرى-
 سىدىكى مەكتۇبى مۇۋاپىق كۆرۈلمىگەنلىكتىن، نوپاد-
 چىڭ خان مۇپەتتىشى بولۇپ جەنۇبىي شىنجاڭدىكى قېپ-
 قالغان ئىشلارنى بىر تەرەپ قىلىشقا ئەۋەتىلگەن. ئۇ
 ئىلگىرى - كېيىن بولۇپ خانغا مەكتۇپ يوللاپ: «ھەر
 قايسى خان ئامبال، چېرىكى ئامباللارنىڭ ھەممىسى
 يىل ئاخىرىدا مەسلىھەتچى ئامبال ۋە ئىلى جياڭجۈند-
 نىڭ باھالاشىدىن ئۆتۈش، ئۇلارنىڭ تەمىناتىنى كۆپەي-
 تىش، ئائىلە تاۋاباتلىرىنى ئېلىپ كېلىپ ئۇزاق مۇد-
 دەت تۇرۇشىغا يول قويۇش. بەگلەرنىڭ پارە ئېلىشىنى
 چەكلەش، ئۇلارنىڭ سالاھىيىتىنى قاتتىق تەكشۈرۈش،
 شەھەر سېپىلىنى قايتىدىن ياساش، قاراۋۇلخانلارنى
 كۆپەيتىش، ئەسكەرلەرنى مەشقلەندۈرۈش قوقەند سو-
 دىگەرلىرىنى ھەيدىۋېتىش، چاي، رەۋەن قاتارلىقلارنى
 ئىكسپورت قىلىشنى چەكلەش» دېگەندەك بىر قاتار بەل-
 گىلىمىلەرنى تۈزگەن. 9 - يىلى چېگرا سىرتىدىكى
 خوجىلار ئەۋلادلىرىنى تۇتۇشقا ئادەم ئەۋەتكەن. داۋ-
 گۇاڭ خان ئۇنىڭ بۇ زور تۆھپىسىنى تارتۇقلاش ئۈچۈن
 ئۇنىڭغا پايتەختكە قايتىپ كېلىشكە بۇيرۇق بېرىپ،
 يەنە داۋاملىق جىلىنىڭ باش ۋالىيلىقىغا تەيىنلىگەن.
 10 - يىلى جاھانگىر خوجىنىڭ ئىسمى يۈسۈپ چىڭ

رى مەرتىۋىگە ئېرىشكۈچىدۇر. ئۇنىڭغا تەۋە 12 ئۇرۇق
 بولۇپ، ھەربىر ئۇرۇققا بىر تەيجى قويۇلغان. ئۇنىڭ
 ئەۋلادلىرى ئالتاي رايونىدا چارۋىچىلىق قىلىپ مەرتە-
 ۋىسىگە ۋارىسلىق قىلغان. 2 - ئەۋلادى ھاجى گۇڭ،
 3 - ئەۋلاد قاسىخان گۇڭلار ئىدى. مىنگو دەۋرىدە
 شىمالىي مىللىتارىستلار ھۆكۈمىتى ۋالى - گۇڭلارغا
 ئالاھىدە ئىلتىپات كۆرسەتكەن بولۇپ، 4 - ئەۋلا-
 دى ئەرت ئىنانچىلىقتا، ئانا باشقا ئىنسى جىڭسى
 گۇڭلۇق مەرتىۋىسىگە ئېرىشكەن.

چاڭلىڭ (1758 - 1838) چىڭ قوشۇنىنىڭ
 سانغۇنى، تەخەللۇسى ماۋتىڭ، سارتۇق ئۇرۇقىدىن بو-
 لۇپ، موڭغۇل ئاق تۇغلۇق خوشۇندىن. ۋاسالار
 مەھكىمىسىنىڭ غوجىدارى، شەنشى - گەنسۇ باش ۋا-
 لىيسى قاتارلىق ۋەزىپىلەرنى ئۆتكەن. جياچىڭنىڭ
 13 - يىلى (1808 - يىلى) چېگرا ئىشى بىلەن ئىلىغا
 بېرىپ ئامبال قوبدۇ (موڭغۇلىيىدە) غا بارغاندا مەس-
 لىھەتچى ئامبال بولغان. 19 - يىلى ئىلى مەسلىھەتچى
 ئامبىلى بولۇپ يۆتكەلگەن. 20 - يىلىدىن 22 -
 يىلىغىچە ئىلى جياڭجۈنى بولغان. داۋگۇاڭنىڭ 5 -
 يىلى (1825 - يىلى) يەنە ئىلى جياڭجۈنى بولۇپ
 تەيىنلەنگەن. 6 - يىلى جاھانگىرخوجا قوقەند قوشۇنلى-
 رىنى باشلاپ چېگرىدىن كىرىپ قەشقەر، يېڭىسار،
 يەكەن، خوتەنلەردە قالايمىقانچىلىق پەيدا قىلغاندا،
 چاڭلىڭ سۈر - ھەيۋەتلىك سانغۇن بولۇپ تەيىنلىنىپ
 چىڭ قوشۇنلىرىدىن 40 مىڭدەك ئادەمنى باشلاپ
 ئارقا - ئارقىدىن ھەرقايسى شەھەرلەرنى ئېلىپ 7 -
 يىلى توپىلاڭنى تىنچىتىپ جاھانگىر خوجىنى تىرىك
 تۇتۇپ ئاستانىگە يالاپ ئاپارغان. ئىشلار تۈگىگەندىن
 كېيىن 2 - دەرىجىلىك ھەيۋەتلىك باتۇر تۆرە مەرتىۋى-
 سىگە ئېرىشىپ، تەپتىش ۋەزىرى بولۇپ تەيىنلىنىپ
 پايتەختكە قايتۇرۇپ كېلىنگەن. 10 - يىلى كۈزدە
 جاھانگىرنىڭ ئىسمى يۈسۈپ قوقەند قوشۇنلىرىنى باش-
 لاپ چېگرىدىن ئۆتۈپ قەشقەر، يەكەنلەرنى قورشىۋال-
 غاندا، چاڭلىڭ يەنە خان مۇپەتتىشى بولۇپ جەنۇبىي
 شىنجاڭدىكى توپىلاڭنى تىنچىتىشقا بارغان. ئىشلار بې-
 سىققاندىن كېيىن ئىلى جياڭجۈنى يۈلىن بىلەن بىللە
 خانغا مۇسۇلمانلار يۇرتىنى ئومۇميۈزلۈك باشقۇرىدىغان
 مەسلىھەتچى ئامبالنى قەشقەردىن يەكەنگە يۆتكەش،
 قەشقەرگە بولسا چېرىكى ئامبال يۆتكەش، قەشقەر،
 بارچوقتا (مارالبېشىدا) باش بۇغ تۇرغۇزۇش، غەربتە
 كى تۆت شەھەردە ئەسلىدە بار بولغان ئەسكەرلەردىن
 سىرت يەنە يېشىل تۇغلۇق قوشۇن كۆپەيتىش، بۇ جايلا-

بىللە ئەپپۇنى تەكشۈرۈپ چەكلىگەن. يىل ئاخىرى گۇاڭدۇڭ - گۇاڭشى باش ۋالىيسى بولغان. ئەپپۇن ئۇرۇشى پارتلىغاندا گۇاڭدۇڭدىكى ئەسكەر ۋە خەلقلەرنى تەشكىللەپ ئەنگلىيە تاجاۋۇزچىلىرىنى كۆپ قېتىم مەغلۇپ قىلغان. شۇنىڭدىن كېيىن، ئەنگلىيە قوشۇنلىرى شىمالغا يۈرۈش قىلغانلىقتىن ئۇرۇش كېڭىيىپ كەتتى. شۇنىڭ بىلەن ئۇ تۆھمەتكە ئۇچراپ ۋەزىپىسىدىن قالدۇرۇلۇپ ئىلىغا پالانغان. سەپەردە بۇيرۇققا بىنائەن خۇاڭخې دەرياسىنى تىزگىنلەش ئىشلىرىغا ياردەملەشتى. ئىشنى تۈگەتكەندىن كېيىن داۋاملىق غەربكە سەپەر قىلىپ 22 - يىلى ئىلى كۆرۈ قەلئەسىگە (قور-غاس ناھىيىسىنىڭ جەنۇبىدا) يېتىپ كەلگەن. ئىلى جياڭجۈنى بويىتاغىغا ياردەملىشىپ سۇ ئىنشائات قۇرۇلۇشىغا كىرىشىپ، مەبلەغ توپلاپ توسما - توغان ياساتقان. 25 - يىلى شىنجاڭدىكى ئەمەلدارلارنىڭ كۆپرەك ئۇيغۇر دېھقانلىرىنى بوز يەر ئېچىشقا تەشكىللەش پىكىرى ئۈردىنىڭ پىكرى بىلەن قارشىلىشىپ قالغانلىقتىن، ئۇ جەنۇبىي شىنجاڭغا يەرلىرىنى تەكشۈرۈشكە ئەۋەتىلگەن. ئۈرۈمچى ئارقىلىق تۇرپان، كورلا، كۈچا، ئاقسۇ، ئۈچتۇرپان، قەشقەر، يېڭىسار، خوتەن، قۇمۇل قاتارلىق جايلارغا بېرىپ، يېڭى ئۆزلەشتۈرۈلگەن يەرلەرنى يەرلىك ئۇيغۇر دېھقانلىرىنىڭ تېرىشىغا بۆلۈپ بېرىش توغرىسىدا مەلۇمات سۇتغان ھەم بۇ ئوردا تەرىپىدىن قوبۇل قىلىنغان. 25 - يىلى 11 - ئايدا قايتا ئىشقا قويۇلۇپ ئىلگىرى - كېيىن بولۇپ شەنشى مۇپەتتىشى، يۈننەن - گۇيچۇ باش ۋالىيسى بولغان. «دەشت - باياۋان سەپەر خاتىرىلىرى»، «يىجى خاتىرىلىرى»، «مۇسۇلمانلار يۇرتىدا كۆرگەن - ئاڭلىغانلىرىم» قاتارلىقلارنى يازغان يەنە «مەرىپەتلىك ساداقەتمەن لىن ھەزرىتىنىڭ مەكتۇپلىرى»، «غەربىي تاغدىكى ھۇجرىدا يېزىلغان قىسىملەر»، «غەربىي تاغدىكى ھۇجرىدا يېزىلغان نەزىملەر» ۋە جۇڭشەن ئۈنۈپىرسىتىشى تارىخى فاكۇلتېتى تۈزگەن «لىن زېشۇ ئەسەرلىرى توپلىمى» بار.

بىللە ئەپپۇنى تەكشۈرۈپ چەكلىگەن. يىل ئاخىرى گۇاڭدۇڭ - گۇاڭشى باش ۋالىيسى بولغان. ئەپپۇن ئۇرۇشى پارتلىغاندا گۇاڭدۇڭدىكى ئەسكەر ۋە خەلقلەرنى تەشكىللەپ ئەنگلىيە تاجاۋۇزچىلىرىنى كۆپ قېتىم مەغلۇپ قىلغان. شۇنىڭدىن كېيىن، ئەنگلىيە قوشۇنلىرى شىمالغا يۈرۈش قىلغانلىقتىن ئۇرۇش كېڭىيىپ كەتتى. شۇنىڭ بىلەن ئۇ تۆھمەتكە ئۇچراپ ۋەزىپىسىدىن قالدۇرۇلۇپ ئىلىغا پالانغان. سەپەردە بۇيرۇققا بىنائەن خۇاڭخې دەرياسىنى تىزگىنلەش ئىشلىرىغا ياردەملەشتى. ئىشنى تۈگەتكەندىن كېيىن داۋاملىق غەربكە سەپەر قىلىپ 22 - يىلى ئىلى كۆرۈ قەلئەسىگە (قور-غاس ناھىيىسىنىڭ جەنۇبىدا) يېتىپ كەلگەن. ئىلى جياڭجۈنى بويىتاغىغا ياردەملىشىپ سۇ ئىنشائات قۇرۇلۇشىغا كىرىشىپ، مەبلەغ توپلاپ توسما - توغان ياساتقان. 25 - يىلى شىنجاڭدىكى ئەمەلدارلارنىڭ كۆپرەك ئۇيغۇر دېھقانلىرىنى بوز يەر ئېچىشقا تەشكىللەش پىكىرى ئۈردىنىڭ پىكرى بىلەن قارشىلىشىپ قالغانلىقتىن، ئۇ جەنۇبىي شىنجاڭغا يەرلىرىنى تەكشۈرۈشكە ئەۋەتىلگەن. ئۈرۈمچى ئارقىلىق تۇرپان، كورلا، كۈچا، ئاقسۇ، ئۈچتۇرپان، قەشقەر، يېڭىسار، خوتەن، قۇمۇل قاتارلىق جايلارغا بېرىپ، يېڭى ئۆزلەشتۈرۈلگەن يەرلەرنى يەرلىك ئۇيغۇر دېھقانلىرىنىڭ تېرىشىغا بۆلۈپ بېرىش توغرىسىدا مەلۇمات سۇتغان ھەم بۇ ئوردا تەرىپىدىن قوبۇل قىلىنغان. 25 - يىلى 11 - ئايدا قايتا ئىشقا قويۇلۇپ ئىلگىرى - كېيىن بولۇپ شەنشى مۇپەتتىشى، يۈننەن - گۇيچۇ باش ۋالىيسى بولغان. «دەشت - باياۋان سەپەر خاتىرىلىرى»، «يىجى خاتىرىلىرى»، «مۇسۇلمانلار يۇرتىدا كۆرگەن - ئاڭلىغانلىرىم» قاتارلىقلارنى يازغان يەنە «مەرىپەتلىك ساداقەتمەن لىن ھەزرىتىنىڭ مەكتۇپلىرى»، «غەربىي تاغدىكى ھۇجرىدا يېزىلغان قىسىملەر»، «غەربىي تاغدىكى ھۇجرىدا يېزىلغان نەزىملەر» ۋە جۇڭشەن ئۈنۈپىرسىتىشى تارىخى فاكۇلتېتى تۈزگەن «لىن زېشۇ ئەسەرلىرى توپلىمى» بار.

چىڭ لىيەن (1823 - 1885) چىڭ سۇلالىسىنىڭ ئەمەلدارى. تەخەللۇسى جىيەنچىن، يەنە بىر تەخەللۇسى جىچۈەن، لەقىمى چىيۇپىڭ. يانچا ئۇرۇقىدىن بولۇپ، مانجۇ سېرىق تۇغلۇق خۇشۇندىن. شىيەننىڭ خان دەۋرىدە تەشرىپدار بولغان. ئىچكى دىۋان ئۆلىما-سى. تۇتۇن - سېلىق پىرقىسىنىڭ دىۋانئېگى قاتارلىق ۋەزىپىلەرنى ئۆتىگەن. شىيەننىڭ 9 - يىلى (1859 - يىلى) ئىلى مەسلىھەتچى ئامبىلى بولۇپ تەيىنلىنىپ، تارغاباتاي (چۆچەك)، ئاقسۇ، يەكەن قاتارلىق ئۈچ

سۇلالىسىنىڭ قوقەند سودىگەرلىرىنى ھەيدەپ سودىغا يول قويماغانلىقىنى باھانە قىلىپ چىگرىنى قالايمىقان قىلغان. بۇنىڭ بىلەن نوپۇسنىڭ دۆلەتكە ئىش تېرىپ بەردى دەپ ئەيىبلەنسى، 11 - يىلى ۋەزىپىسىدىن قالدۇرۇلغان كېيىنكى يىلى دىۋانئېگىلىق مەنسىپى بېرىلگەن. ئۇنىڭ «مەرىپەتلىك قەيسەر ناھەزەرتىنىڭ خانغا يوللىغان مەكتۇپلىرى» دېگەن ئەسىرى بار.

قۇلچاق (؟ - 1838) قوقەند تاجاۋۇزچىلىرىغا قارشى ئۇرۇشتا قۇربان بولغان تاجىك مىللىتىدىن بولغان ھاكىمبەگ. ئەسلى يەكەندىكى داتۇڭ (بۈگۈنكى تاشقورغاننىڭ شەرقى) دىن بولۇپ، ئاتا - ئانىسىغا ئەگىشىپ غەربكە - سارىقولغا كۆچۈپ، بېرىپ باشقىلارغا يانچىلىققا سېتىلغان، شۇڭا «قۇلچاق» (يانچى) دەپ ئاتالغان. داۋگۇاڭنىڭ 10 - يىلى (1830 - يىلى) قوقەند قوشۇنى يۈسۈپ غوجىغا ئەگىشىپ تاجاۋۇز قىلىپ كىرگەندە يەرلىك دېھقانلاردىن 1000 دەك ئادەمنى باشلاپ قارشىلىق قىلغان. سارىقولنىڭ 5 - دەرىجىلىك ھاكىمبېگى سەيت ئۆلگەندىن كېيىن يەكەن مەسلىھەتچى ئامبىلى تەرىپىدىن ھاكىمبەگ قىلىپ تەيىنلەنگەن. تۆت يىلدىن كېيىن قوقەند ئەسكەرلىرى يەنە سارىقولغا تاجاۋۇز قىلىپ، تەسلىم بولۇشقا بۇيرۇغان. ئۇ: «مەن ئەجدادىمدىن تارتىپ جۇڭگو پۇقراسى بولۇپ كەلگەن، ئۆلسەممۇ تەسلىم بولمايمەن» دەپ، ئەسكەر ۋە خەلق لىرىنى تەشكىللەپ قارشىلىق كۆرسىتىپ بۇلاپ كېتىلگەن مال - چارۋا ۋە نەرسە كېرەكلىرىنى قايتۇرۇۋالغان. 18 - يىلى قوقەند ئەسكەرلىرى يەنە سارىقولغا ھۇجۇم قىلغان. قۇلچاق قول ئاستىدىكىلىرىنى قوغداپ مۇھاسىرىنى بۆسۈش جەريانىدا ئوق تېگىپ ئۆلگەن.

لىن زېشۇ (1785 - 1850) چىڭ سۇلالىسى دەۋرىدىكى ۋەتەنپەرۋەر ئەمەلدار، تەخەللۇسى شياۋمۇ، يەنە بىر تەخەللۇسى يۈەنۈۋۇ، فۇجىيەنىڭ خۇگۇەن (فۇ-جۇ) دېگەن يېرىدىن. جياچىڭ خان دەۋرىدە تەشرىپدار بولغان. جېجىياڭ خاڭجۇ ۋالىيسى، جياڭسۇنىڭ تەپتىشى، سىلاۋچىسى، خۇنەن - گۇاڭشى باش ۋالىيسى قاتارلىق ۋەزىپىلەرنى ئۆتىگەن. داۋاگۇاڭنىڭ 18 - يىلى (1838 - يىلى) قايتا - قايتا خانغا مەكتۇپ يوللاپ خۇاڭ جۆزىنىڭ ئەپپۇن چەكلەش تەشەببۇسىنى قوللاپ ئالتە تۈرلۈك ئەپپۇن چەكلەش تەدبىرىنى ئوتتۇرىغا قويغان ھەم خۇنەن، گۇاڭشىدا يولغا قويغان. كېيىنكى يىلى خان مۇپەتتىشى بولۇپ گۇاڭجۇغا بېرىپ گۇاڭدۇڭ - گۇاڭشى باش ۋالىيسى دېڭىتېڭجىن بىلەن

بەش يېرىنى «ساياھەت قىلىپ» ئىجازەت ئالمايلا چىڭ خۇا ئىبادەتخانىسىغا ئۈسۈپ كىرىپ ئىبادەتخانا چولپ قەسىرىدە زورلۇق بىلەن جىدەل تېرىغان. كۈنگى چال. خان قول ئاستىدىكى لامالارغا بۇيرۇق بېرىپ روسىيە قوشۇنلىرىنىڭ قورال - ياراغلىرىنى تارتىۋېلىپ ئىبادەتخانىدىن ھەيدەپ چىقىرىۋەتكەن. ئىشتىن كېيىن رو-سىيە ئوفىتسىرى ئۇراسوق نەچچە يۈز ئادەمنى باشلاپ ئىبادەتخانىغا كىرىپ ئىغۋاگەرچىلىك قىلىپ ماجىرا چىقارغان. بېيجىڭدا تۇرۇشلۇق ئەلچىمۇ نوتا تاپشۇرۇپ بۇ ئىشنى تەكشۈرۈشنى تەلەپ قىلغان. چىڭ ئوردىسى ئامالسىز ئۇنىڭغا نەسەھەت قىلىپ شىزاڭغا بېرىپ دە-ئىي تەرغىبات بىلەن شۇغۇللىنىشقا بۇيرۇغان. 12 - يىلى ئۇ بېيجىڭغا بېرىپ، كېيىن شىنجاڭغا قايتىپ كورخارا ئوسۇدىكى بايىڭگۇ ئىبادەتخانىسىدا لاما بولۇپ، شۇ يەردە ئۆلگەن.

خارماغا (1817 - 1882) چىڭ سۇلالىسىنىڭ ئەمەلدارى. ئەنجا ئۇرۇقىدىن بولۇپ، ئىلى شىۋە بارگا-ھىدىكى ئاق تۇغلۇق خۇشۇندىن. چىڭ سۇلالىسى تۇڭ-جىنىڭ 10 - يىلى (1871 - يىلى) ئىلى شىۋە بارگا-ھىنىڭ چېرىكچى ئامبىلى بولغان. چارروسىيە قوشۇن-لىرى ئىلىنى بېسىۋالغاندا ئۇلار ئۆزىگە تاپشۇرغان ۋە-زىپىلەرنى بېجىرىشنى رەت قىلغان. مۇۋەققەت ئىلى جياڭجۈنى رۇڭ چۈەن چۆچەكتە قارارگاھ قورغاندىن كېيىن ئەسكەر، خەلقنى تەشكىللەپ بېرىپ روسىيىنىڭ ئىلىنى ئىگىلىۋالغانلىقى ئەھۋالىنى مەلۇم قىلىپ ئىش-خالىيەتچى قوشۇننىڭ ئۆچمەنلىكىنى قوزغىغان. 12 - يىلى روسىيە قوشۇنلىرىنىڭ قوغلىشى بىلەن ئائىلە تاۋابانلىرىنى ئېلىپ چۆچەككە كەلگەن. بۇيرۇققا بىنا-ئەن كورقارا ئۇسۇ (شخۇ) غا كېلىپ بۇزىر ئىچىپ يەر تېرىپ قوشۇنغا زاپاس ئاشلىق غەملىگەن. گۇاڭشۇ-نىڭ 4 - يىلى (1878 - يىلى) چاخار بارگاھىنىڭ مۇۋەققەت چېرىكچى ئامبىلى بولۇپ يۆتكىلىپ يەنە بور-ئالادا بوز يەر ئۆزلەشتۈرگەن. نەتىجىسى كۆرۈنەرلىك بولغانلىقتىن چاخار بارگاھىنىڭ چېرىكچى ئامبىلى بو-لۇپ تەيىنلەنگەن. ئىلى قايتۇرۇۋېلىنغاندىن كېيىن قايتىپ كېلىش سەپىرىدە ئوتتۇرا يولدا سۇيىقەستكە ئۇچراپ ئۆلگەن.

روڭ چۈەن (? - 1879) چىڭ سۇلالىسىنىڭ ئەمەلدارى، گۇرجا ئۇرۇقىدىن بولۇپ، مانجۇ سېرىق تۇغلۇق خوشۇندىن. شىيەننىڭ خان دەۋرىدە شەندۇڭ-دىن ئاتلىنىپ، 11 - يىلىدىن كېيىن (1861 - يىلى)

ئورۇندىكى ئامبالارنىڭ پارخورلۇق ئىشلىرىنى تەك-شۈرگەن. توڭجىنىڭ تۇنجى يىلى (1862 - يىلى) يە-كەننىڭ مەسلىھەتچى ئامبىلى بولۇپ تەيىنلىنىپ يېشىل تۇغلۇق قوشۇننىڭ ئاۋام - پۇقرانى ئېزىشنى چەكلە-گەن. ئىككىنچى يىلى سەۋەنلىك ئۆتكۈزگەنلىكتىن ۋە-زىپىسى ئېلىپ تاشلىنىپ نىڭشياغا ئەۋەتىلىپ ھەربىي بارگاھتا گۇناھنى يۇغان. 5 - يىلى قۇمۇل ياردەمچى ئامبىلى بولۇپ تەيىنلىنىپ شىنجاڭنىڭ شەرقىي يولى تىنچسىز بولغانلىقتىن گەنسۇدا ئەسكەر توپلاشقا قېچقا-غان. 8 - يىلى ئەتىدىن ئەسكەر باشلاپ خان ئامبال ۋېنلىن بىلەن ئۇچرىشىپ چىڭ قوشۇنلىرىنىڭ شەرقىي يولىدىكى كۈچىنى زورايتقان. 10 - يىلى ئۈرۈمچىنىڭ باش بۇغى بولۇپ تەيىنلەنگەن. قوقەندىك ياقۇپبەگ بۇ جايى ئىگىلىۋالغانلىقى ئۈچۈن ۋاقىتلىق باركۆلگە ئو-رۇنلىشىپ ھەرقايسى يوللاردىكى خەلق ئەسكەرلىرىگە باشچىلىق قىلغان. 13 - يىلى خان مۇپەتتىشى بولۇپ شىنجاڭنىڭ ھەربىي ئىشلىرىنى باشقۇرغان. گۇاڭشۇ-نىڭ تۇنجى يىلى (1875 - يىلى) پەرمانغا بىنائەن پايتەختكە قايتىپ قارادېۋانغا كىرىپ، ئىچكى دىۋان ئۆلىماسى، لەشكىرىي پىرقىنىڭ دىۋانىيىگى بولغان. شىنجاڭ قايتۇرۇۋېلىنغاندىن كېيىن ئىلى جياڭجۈنى جىن شۇن خاندان ئۇنى تارتۇقلاشنى ئىلتىماس قىلغان. ئەمما، ئوردا «چېگرا سانغۇنلىرى بىر - بىرىنى تۆھپىد-كار قىلىپ كۆرسەتسە، بۇنىڭ بىلەن خۇشامەتچىلىككە يول ئېچىلىدۇ» دەپ قاراپ، ئۇنىڭ ئىلتىماسىنى رەت قىلغان.

كۈنگى جالسان چىڭ سۇلالىسىدىكى لاما، يەنە بىر ئىسمى جام باتۇدوپ، گەنسۇ ئاۋجۇلۇق (بۈگۈنكى لىنتەن)، زاڭزۇ، بەزىلەر موڭغۇلۇمۇ دەيدۇ. تۇڭجى-نىڭ تۇنجى يىلى (1862 - يىلى) شىنجاڭدىكى كورقا-را ئۇسۇ (بۈگۈنكى شخۇ) غا كېلىپ نوم ئوقۇپ بۇتقا تاۋاپ قىلغان، ئۇزاق ئۆتمەي شىنجاڭدا دېھقانلار قوز-غىلىڭى پارتلىغاندا، بۇرۇلتۇقاغا تارقاق ئورۇنلاشقان دېھقانلارمۇ قوزغىلاڭ كۆتۈرگەن. بۇ ۋاقىتتا ئۇ راھىب-لاردىن ئەسكەر تەشكىللەپ قوزغىلاڭنى باستۇرۇشقا قاتناشقان. بۇنىڭ بىلەن چىڭ ئوردىسى ئۇنىڭ ئالتايدا بۇددا ئىبادەتخانىسى سېلىشىغا ئالاھىدە رۇخسەت قىل-غان. گۇاڭشۇخان دەسلىپىدە بۇ ئىبادەتخانىغا «چىڭخۇا ئىبادەتخانىسى» دەپ نام بەرگەن. يەرلىك كىشىلەر «لاما كۆرەسى» دەپ ئاتىغان. بۇ لاما شەھىرى دېگەن مەنىدە ئىدى. گۇاڭشۇنىڭ 2 - يىلى (1876 - يىلى) روسىيە ئوفىتسىرى بۇتەننىن قاتارلىقلار جۇڭگونىڭ

لىپ، قوشۇن باشلاپ شەنشىگە كىرىپ ھەم خېشىغىچە بېرىپ، نىيەنچۇن قوشۇنى ۋە خۇيزۇلار قوزغىلىڭىنى باستۇرغان. ياپۇنىيە تەبىئەتگە ھۇجۇم قىلغاندا ئوردا ئىچىدە بىر قىسىم كىشىلەر غەربكە يۈرۈشنى ئەمەلدىن قالدۇرۇپ دېڭىز مۇداپىئەسىنى كۈچەيتىشنى تەشەببۇس قىلغاندا، ئۇ خانغا: «چىگرا مۇداپىئەسىگە سەرپ قىلىنغان پۇل ئەسلىدىنلا ئاز، ئۇنىڭدىن دېڭىز مۇداپىئەسىگە ئاجراتقۇدەك پۇل يوق. ئەگەر چىگرا جايلارغا ئەسكەر كىرگۈزۈشنى توختاتساق ئۇ جايلاردىكى قارام ئەللەردىن ئۈزلۈكسىزدىن ۋاز كەچكەن بولىمىز. بۇنىڭ دېڭىز مۇداپىئەسىگە ھېچقانداق پايدىسى يوق، بەزىراق، چىگرا مۇداپىئەسىگە زىمىنى چوڭ بولىدۇ» دەپ مەكتۇپ يوللىغان. گۇاڭشۇنىڭ تۇنجى يىلى (1875 - يىلى) خان مۇپەتتىشى بولۇپ شىنجاڭنىڭ ھەربىي ئىشلىرىنى باشقۇرۇشقا تەيىنلىنىپ، سۇجۇغا (بۈگۈنكى گەنسۇنىڭ جىيۇچۈن) ئورۇنلىشىپ ئاشلىق ۋە قاتناش قوراللىرىنى توپلاپ، شىنجاڭدىكى ئەسلىدىكى قوشۇنلارنى تەرتىپكە سالغان. مەكتۇپ يوللاپ خۇنەن قوشۇنى، خۇبىي قوشۇنى، سىچۈەن قوشۇنى، ئەنخۇي قوشۇنلىرىنى شىنجاڭغا ئالدۇرۇپ كەلگەن. ئۇنىڭ قول ئاستىدىكى قوشۇنلار بىر يىلدىن ئارتۇق ئۇرۇش قىلىپ شىنجاڭنى ئون يىلدىن كۆپرەك بېسىۋالغان ياقۇپبەگ پادىتلىرىنىڭ ھەممىسىنى ھەيدەپ چىقارغان. ھەر قايسى شەھەرلەرنى ئالغاندىن كېيىن قالدۇق ئىشلارنى بىر تەرەپ قىلىش جۇجۇقى قۇرۇپ، ھەر قايسى جايلارغا ئادەم ئەۋەتىپ ئىشلارنى بىر تەرەپ قىلىپ، ھەر دەرىجىلىك بەگلىرىنىڭ ھوقۇقىدىن پايدىلىنىپ نامۇۋا. بىق ئىشلارنى قىلىشقا يول قويىمىغان، شۇ ئارقىلىق

تارباغاتاي چېرىكى ئامبىلى، قارا شەھەر خان ئامبىلى، ئىلى مەسلىھەتچى ئامبىلى قاتارلىق ۋەزىپىلەرگە تەيىنلەنگەن. تۇڭجىنىڭ 4 - يىلى (1865 - يىلى) ئىلىنىڭ ھەر قايسى جايلارىدا قوزغىلاڭ پارتلىغاندا روسىيىگە بېرىپ ياردەم سوراپ نەتىجىگە ئېرىشەلمىگەن. كېيىنكى يىلى ھەر قايسى شەھەرلەر قوزغىلاڭچىلار تەرىپىدىن ئىگىلىۋېلىنغاندىن كېيىن، مۇۋەققەت ئىلى جياڭجۇنى، ئۇلاستاي (موڭغۇلىيىدە) مەسلىھەتچى ئامبىلى بولۇپ تەيىنلەنگەن. جەنۇبىي شىنجاڭدىكى ھەر قايسى شەھەرلەر قۇقاندلىك ياقۇپبەگ تەرىپىدىن بېسىۋېلىنىپ، 10 - يىلى چارروسىيە ئىلىنى بېسىۋالغاندىن كېيىن، ئۇ پەرمانغا بىنائەن روسىيىدىكى ئايداغۇزغا (بۈگۈنكى قازاقىستان جۇمھۇرىيىتىدىكى ئايداغۇز) بېرىپ ئىلىنى قايتۇرۇۋېلىش ئۈستىدە سۆھبەت ئۆتكۈزۈپ روسىيە ئەمەلدارلىرىنىڭ رەت قىلىشىغا ئۇچرىغان. كېيىن، چۆچەكتە بارگاھ قۇرۇپ ئىلىدىكى چىگرا قوغدىغۇچى شىۋە، سولۇن قوشۇنلىرىنى ئامال بار يىغىپ، ئىلى قاتارلىق جايلاردىن كەلگەن ئەمەلدار، سودىگەرلەرنىمۇ توپلىغان. جەنۇبىي شىنجاڭدىنمۇ بەگلىرى سودىگەرلەرنى ئەۋەتىپ دۈشمەن ئەھۋالىنى مەلۇم قىلغان. ئۇ داۋاملىق تۈردە بوز يەر ئېچىپ ئەسكەرلەرنى مەشىق قىلدۇرغان. گۇاڭشۇنىڭ 2 - يىلى (1876 - يىلى) شىنجاڭنى قايتۇرۇۋېلىش ئۇرۇشى باشلانغاندا قول ئاستىدىكى قوشۇنلىرى ۋە خەلق ئەسكەرلىرىنى باشلاپ ماناسقا ھۇجۇم قىلغان. جىن شۇنىڭ ياردىمىدە جەنۇب، شىمالدىكى ئىككى شەھەرنى ئالغان. كېيىن پەرمان بىلەن پايتەختكە قايتىپ ھىماچى باش چېرىكى قاتارلىق ۋەزىپىلەرنى ئۆتكەن.



زوزۇختاڭ

ئىشلەپچىقىرىش كۈچلىرىنىڭ تەرەققىياتىنى بۇغىدەنغان بەگلىك تۈزۈمىنى ئەمەلدىن قالدۇرۇشقا شەرت-شارائىت ھازىرلىغان. قالدۇق ئىشلارنى بىر تەرەپ قىلىش تەدبىرلىرىدە شىنجاڭدا ئۆلكە قۇرۇپ مەمۇرىي ئاپپاراتلارنى بىرلىككە كەلتۈرۈش ھەققىدە كۆپ قېتىم خانغا مەكتۇپ يوللىغان. شىنجاڭدا پۇل قۇرۇش، سۇ ئىنشائات قۇرۇلۇشلىرىنى ئېلىپ بېرىش، شەھەر سېپىلىنى ياساش، سەرگەردانلارنى توپلاش، يەرلەرنى ئېنىقلاش، ئالۋاڭ - ياساق ئىشلىرىنى رەتكە

زوزۇختاڭ (1812 - 1885) چىڭ سۇلالىسىنىڭ ئەمەلدارى، تەخەللۇسى چى گاۋ، خۇنەن شياڭ-يىنلىق. داۋگۇاڭ يىللىرى خەتتەكەردە بولغان، ئۈچ قېتىم شىنجاۋۇل پىرقىسىگە ئىمتىھان بېرىپ ئۆتەلمەي ئەمەلدار بولۇشتىن ئۈمىدسىزلىنىپ، جۇغراپىيە ۋە ھەربىي ئىلىمنى ئۆگەنگەن. تەيپىڭ قوشۇنى تىيەنگو خۇنەنگە ھۇجۇم قىلغاندا سىلاۋچى لوبىڭجاڭغا مەسلىھەتچى بولغان. يەنە ياردەمچى باش مۇشاۋۇر زىڭ گوفەننىڭ كۆرسىتىشى بىلەن قوشۇن باشلاپ تەيپىڭ قوشۇنى بىلەن جەڭ قىلغان. جېجياڭنىڭ سىلاۋچىسى، فۇجىيەن - جېجياڭنىڭ باش ۋالىيىسى قاتارلىق ۋەزىپىلەرنى ئۆتەپ، 1 - دەرىجىلىك تىنچىتقۇچى تۈرە مەرتىبەسىگە ئېرىشكەن. تۇڭجىنىڭ 5 - يىلى (1866 - يىلى) شەنشى - گەنسۇنىڭ باش ۋالىيىسى بولۇپ يۆتكەن.

8 - يىلى شىنجاڭدا ئۆلكە قۇرۇلۇپ، سىلاۋچى تەسىس قىلىنىپ شەنشى - گەنسۇ باش ۋالىيسىغا قارايدىغان قىلىنغان. 10 - يىلى ئۇ شىنجاڭنىڭ تۇنجى سىلاۋچىسى بولۇپ تەيىنلىنىپ دىۋانئېگىلىك دەرىجىسىگە كۆتۈرۈلۈپ، ئۆلكە مەركىزى دىخۇئاغا (ئۈرۈمچىگە) كىرىپ ئورۇنلاشقان. قۇمۇلنىڭ يانداش ئايماقىبېگىنى ئۈرۈمچى ۋىلايىتىگە قارايدىغان قىلىپ ئۆزگەرتىپ، ئىلى، چۆچەك ۋىلايىتىنى كۆپەيتىپ دەسلەپكى قەدەمدە ۋىلايەت - ناھىيە تۈزۈمىنى بېكىتكەن. يەنە خان ئابدال، چىرىكچى ئامبال، ھەر دەرىجىلىك بەگلىرىنى ئەمەلدىن قالدۇرۇش، قوشۇنلارنى مۇقىملاشتۇرۇش، ھەربىي چىقىمىنى ئازايتىش سۇ ئىنشاتات قۇرۇلۇشلىرىنى ئېلىپ بېرىش، ئاھالىلەرنى يۆتكەپ بوز يەر ئېچىش، مەكتەپلەرنى تەسىس قىلىپ ئوقۇش ھەققىنى ئەھۋالغا قاراپ بەلگىلەشتەك ئىشلارنى قىلغان. 13 - يىلى ئۇنىڭ يۇرتىغا قايتىشىغا رۇخسەت قىلىنغان. 20 - يىلى 1 - دەرىجىلىك بەگلىك مەرتىۋىسىگە ئېرىشكەن ئۇنىڭ «جاسارەتلىك ساداقەتەن لىۋ ھەزرەتنىڭ مەكتۇپلىرى» دېگەن ئەسىرى بار.

جىن شۇن (؟ - 1885) چىڭ سۇلالىسىنىڭ ئەمەلدارى، تەخەللۇسى خېپۇ، ئېرىگىن جۈلو ئورۇقچىدىن. جىلنىلىك، مانجۇ كۆك تۇغلۇق خوشۇندىن. شەندۇڭدىن جازا يۈرۈشى قىلىپ، چەۋەندازلار بېشى بولۇپ تەيىنلەنگەن. توڭجىنىڭ 2 - يىلى (1863 - يىلى) شەنشى - گەنسۇدىكى خۇيزۇلار قوزغىلىڭىنى باستۇرغاندا نىڭشيا ئورۇنباشى باش بوغلىقىغا تەيىنلەنگەن، پەرمان بويىچە ئۈرۈمچى ياساۋۇلبېگى چىڭ لۇنىڭ قول ئاستىدىكى قوشۇننى ئۆتكۈزۈۋالغان. 12 - يىلى شەنشى - گەنسۇ باش ۋالىيسى زوزۇڭنىڭ بىلەن ئۇچرىشىپ بىرلىكتە سۇجۇنى (گەنسۇ جىۋچۈەن) ئالغان. كېيىن يەنە ئۇلاستاي سانغۇنى (موڭغۇلىيىدە) بولۇپ تەيىنلىنىپ بۇيرۇق بىلەن گۇچۇڭغا (چىتەي) يۈرۈش قىلغان. 13 - يىلى گۇچۇڭغا يېتىپ بېرىپ شىنجاڭنىڭ ھەربىي ئىشلىرىنى باشقۇرغۇچى ئۈرۈمچى باش بۇغى چىڭ لىيەن بىلەن ئۇچرىشىپ شىنجاڭنىڭ ھەربىي ئىشلىرىنى باشقۇرغۇچى ياردەمچى ئامبال بولۇپ تەيىنلەنگەن. گۇاڭشۇنىڭ تۇنجى يىلى (1875 - يىلى) زوزۇڭنىڭ چىڭ لىيەننىڭ شىنجاڭ ھەربىي ئىشلىرىنى باشقۇرغۇچىلىق ۋەزىپىسىنى ئۆتكۈزۈۋېلىپ شىنجاڭدىكى ئەمەلدارلىق قوشۇنلارنى تەرتىپكە سېلىپ، ئۇلارنى يېڭىدىن تەيىنلەنگەن ئۈرۈمچى باش بۇغى جىن شۇننىڭ قوماندانلىقىغا تاپشۇرغان. كېيىنكى يىلى ئۇ فۇكاڭغا

سېلىش، يېپەكچىلىك بىلەن شۇغۇللىنىشنى تەشەببۇس قىلىشتەك ئىشلارنى قىلىپ، ئۇرۇشتىن كېيىنكى شىنجاڭ ئىگىلىكىنىڭ تېزلىكتە ئەسلىگە كېلىشىنى ئىلگىرى سۈرگەن. پارروسىيە ئىلىنى قايتۇرۇپ بېرىشنى رەت قىلغانلىقتىن، قۇمۇلغا قوشۇن يۆتكەپ ئىلىنى قايتۇرۇۋېلىشنىڭ لەشكىرىي ئورۇنلاشتۇرۇشىنى پىلانلاپ، روسىيە بىلەن سۆھبەت ئۆتكۈزۈش ھەيۋىتىنى زورايىتقان. 6 - يىلى پەرمانغا بىنائەن پايتەختكە قايتىپ بېرىپ، 2 - دەرىجىلىك تىنچلىقچى بەگ مەرتىۋىسىگە ئېرىشىپ، قارا دىۋان ۋەزىرى، جېجياڭ - جياڭسۇنىڭ باش ۋالىيسى قاتارلىق ۋەزىپىلەرنى ئۆتىگەن. «مەرىپەتلىك مەدەتكار زوزۇڭنىڭ ھەزرەتنىڭ پۈتۈنلىكى» دېگەن ئەسىرى بار. يېقىنقى يىللاردا خۇنەن ئۇنىۋېرسىتېتى تارىخ فاكولتېتى يەنە «زوزۇڭنىڭ ئەسەرلىرى توپلىمى» نى نەشر قىلدى.

لىۋجىنىڭ (1844 - 1894) چىڭ سۇلالىسىنىڭ شىنجاڭدىكى تۇنجى سىلاۋچىسى، تەخەللۇسى يى جەي، خۇنەننىڭ شياڭشاڭ دېگەن يېرىدىن. تاغىسى لىۋسۇڭشىگە ئەگىشىپ نىيەنجۈن قوشۇنىنى باستۇرۇش ئۈچۈن شەنشىگە كىرگەن. يەنە شەنشى - گەنسۇ باش ۋالىيسى زوزۇڭنىڭ بىلەن بىللە خۇيزۇلارنىڭ قوزغىلىڭىغا جازا يۈرۈشى قىلىپ گەنسۇغا بارغان. توڭجىنىڭ 9 - يىلى (1870 - يىلى) لىۋ سۇڭشىەن ئۆلكىسىدىن كېيىن 3 - دەرىجىلىك ئەركانلىق مەرتىۋىسىگە ئېرىشىپ خۇنەن قوشۇنلىرىنى ئۆتكۈزۈۋالغان. شىنشىنى ئېلىپ سۇجۇنى تىنچلىقتان. گۇاڭشۇنىڭ تۇنجى يىلى (1875 - يىلى) زوزۇڭنىڭ شىنجاڭنىڭ ھەربىي ئىشلىرىنى باشقۇرۇشقا تەيىنلىنىپ سۇجۇغا قوشۇن يۆتكەنگەندە، بارگاھ خوجىدارى بولغان. ئىككىنچى يىلى خۇنەن قوشۇنىنى باشلاپ قوۋۇقتىن چىقىپ فۇكاڭغا بارغان، شىنجاڭنى قايتۇرۇۋېلىش ئۇرۇشىدا ئاساسلىق قىسىمنى باشلاپ گۇمۇدى (مىچۈەن)، ئۈرۈمچى قاتارلىق شەھەرلەرنى ئارقا - ئارقىدىن قايتۇرۇۋالغان. 3 - يىلى داۋانچىدىن جەنۇبقا يۈرۈش قىلىپ تۇرپان، توخسۇن قاتارلىق جەنۇبتىكى سەككىز چوڭ شەھەرنى قايتۇرۇۋېلىپ، شىنجاڭنى ئون نەچچە يىل بېسىۋالغان ياقۇببەگ تاجاۋۇزچىلىرىنى پۈتۈنلەي قوغلاپ چىقىرىپ، ھەربىي چېگرىدا تىنچلىقنى قولغا كەلتۈرۈپ، 2 - دەرىجىلىك بەگ مەرتىۋىسىگە ئېرىشكەن. 6 - يىلى زوزۇڭنىڭ پەرمان بىلەن پايتەختكە قايتقاندىن كېيىن، شىنجاڭنىڭ ھەربىي ئىشلىرىنى باشقۇرۇشقا تەيىنلىنىپ، قۇمۇلغا جايلاشقان.

تۆلەم تۆلەش كىچىك ئىش. سودىلىشىش چېگرانى ئايدىن ئايدىن قارىغاندا بىر ئاز ئاسانراق. چوڭ خۇ سۆھبەتلىك. شىپ تۈزگەن كېلىشىمنامىنى ھازىرقى ۋەزىيەتتىن قارىغاندا پۈتۈنلەي ئۆزگەرتىش قىيىن، شۇڭا چېگرىنى ئايرىشتا چىڭ تۇرۇش كېرەك. سودىلىشىش تولىمۇ تەس. باشقا ئىشلارنى پۇرسەت كۈتۈپ، كېيىنرەك ئۆزگەرتىش كېرەك. مۇشۇنداق قىلساق ئاندىن ئۇلار بىلەن تەڭ بولالايمىز» دېگەن ھەم چارروسيينىڭ تاشقى ئىشلار مىنىستىرى گېرىس، جۇڭگودا تۇرۇشلۇق ئەلچىسى يورىس قاتارلىقلار بىلەن ئون ئاي تالاش - تارتىش قىلىپ دەسلەپكى قەدەمدە كېلىشىمنامە مەزمۇنىغا ئۆزگەرتىش كىرگۈزۈش توغرىسىدا كېلىشىپ، جۇڭگونىڭ بىر قىسىم ھوقۇق - مەنپەئىتىنى قايتۇرۇۋالغان. گۇاڭشۇنىڭ 7 - يىلى (1881 - يىلى) ئىككى تەرەپ «جۇڭگو - روسىيە ئىلى شەرتنامىسى» نى تۈزگەن (جۇڭگو بىلەن روسىيەنىڭ ئىلى مەسىلىسى ھەققىدىكى سۆھبەتتە قارالسۇن). 10 - يىلى لەشكىرىي پىرقىنىڭ يانداش بېگىلىك مەنسىپىگە ئېرىشكەن. 11 - يىلى دېڭىز ئارمىيە يامۇلىنى قۇرۇشقا ياردەملەشكەن. 13 - يىلى تۈتۈن - سېلىق پىرقىسىگە يۆتكەلگەن ھەم قوشۇمچە جازا پىرقىسى، مەنەپ - تۈتۈن پىرقىسىنىڭ يانداش بېگى قاتارلىق ۋەزىپىلەرنى ئۆتىگەن. ئۇنىڭ «پاراسەتلىك، ئۆتكۈر زىڭ ھەزرەتنىڭ يۈتۈكلىرى» دېگەن ئەسىرى بار.

تاڭخارىق (1903 - 1947) قازاقلارنىڭ شا. ئىرى. تۈلۈك ئىسمى تاڭخارىق جۇلدەباي، شىنجاڭنىڭ كۈنەستىن. 1923 - يىلى سوۋېت ئىتتىپاقىنىڭ قازاق قىستانغا بېرىپ ئوقۇپ داڭلىق شائىر ئاباي قۇدانباينىڭ ئەسەرلىرى بىلەن تونۇشقان ھەم ئۇنىڭ تەسىرىگە ئۇچرىغان. 1926 - يىلى ۋەتەنگە قايتىپ كېلىپ مەكتەپ ئېچىپ يېڭى مائارىپنى تارقاتقان. 1935 - يىلى ئىلى قازاق - قىرغىز مەدەنىي ئالاقارتىش ئۇيۇشمىسىدا ئىشلەپ ئىلى گېزىتىنىڭ قازاقچە تەھرىرلىك خىزمىتىنى قىلغان. ئىلى مىللىي تىياتىر ئۆمىكىنى قۇرۇپ قازاقلارنىڭ ھازىرقى زامان دراممىسى «مانان» نى ئىجاد قىلغان. 1940 - يىلى 2 - ئايدا شېڭ شىسەي تەرىپىدىن قولغا ئېلىنىپ ئۈرۈمچى تۈرمىسىگە قامالغان. 1946 - يىلى قويۇپ بېرىلگەن. كېيىنكى يىلى ئالەمدىن ئۆتۈپ كەتتى. ئۇنىڭ ئەسەرلىرىدىن «نەزىگۈل»، «تاڭخارىق شېئىرلىرىدىن تاللانما» قاتارلىقلار بار.

ياڭ زېڭشىن (1864 - 1928.7.7) مىنگو

بېرىپ شىنجاڭنى قايتۇرۇۋېلىش ئۇرۇشى باشلانغاندا خۇنەن قوشۇنى باش بۇغى ليۇجىنتاڭ بىلەن بىرلىشىپ تاجاۋۇزچى ياقۇببەگنىڭ مۇداپىئە سېپىنى بۇزۇپ تاشلاپ ئۈرۈمچى قاتارلىق جايلارنى قايتۇرۇۋالغان. شىمالىي يولىدىكى ھەممە جايلارنى تىنچىتقان. خان پەرىمان چۈشۈرۈپ ئىلى جاڭجۇنى مەرتىۋىسىنى بەرگەن. ئەمما، ئىلى تېخى قايتۇرۇۋېلىنمىغاچقا، ئىلگىرى - كېيىن بولۇپ ماناس، كۆر خارا ئۇسۇ (شخۇ) غا ئورۇنلاشقان. روسىيە ئىلىنىڭ شەرقى قىسمىنى قايتۇرۇپ بەرگەندىن كېيىن، 8 - يىلى 5 - ئايدا كىرىپ ئورۇنلىشىپ، كۆرە يېڭى قەلئەسىنى (بۈگۈنكى قورغاسنىڭ جەنۇبىدا) بىنا قىلىپ، شۇە، چاخار بارگاھلىرىنى ئەسلىگە كەلتۈرگەن ھەم قايتىدىن قاراۋۇلغا ئا. ئۆتەڭلەرنى تەسىس قىلىپ خەلقنى بوز يەر ئۆزلەشتۈرۈشكە چاقىرىپ، ئىشلەپچىقىرىشنى ئەسلىگە كەلتۈرگەن. 11 - يىلى ئەسكەرلەر چىقارغان مالىمانچىلىقنى توغرا ئۇسۇلدا ھەل قىلالمىغاچقا، پەرىمانغا بىنائەن بېيجىڭغا كېتىۋېتىپ سۇجۇدا ئۆلگەن.

زىڭ جىزى (1839 - 1890) چىڭ سۇلالىسىنىڭ ئاخىرقى دەۋرلىرىدىكى تاشقى ئىشلار ئەمەلدارى، تەخەللۇسى جېگاڭ، خۇنەننىڭ شياڭشياڭ دېگەن يېرىدىن، باش مۇشاۋۇر زىڭ گوفەننىڭ ئوغلى. دەسلەپ تۈتۈن - سېلىق پىرقىسىنىڭ يانداش دىۋانىيىگى بولغان. دادىسى ئۆلگەندىن كېيىن 1 - دەرىجىلىك جامائەتلىك باتۇر بەگ مەرتىۋىسىگە ۋارىسلىق قىلغان. گۇاڭشۇنىڭ 4 - يىلى (1878 - يىلى) ئەنگلىيە، فرانسىيە ئىككى دۆلەتكە ئەلچى بولۇپ بارغان. 6 - يىلى روسىيەگە ئەلچىلىككە بارغان. ۋەزىر چوڭ خۇ ھوقۇقىدىن ھالقىپ پەرىمانغا خىلاپلىق قىلىپ ئۆز ئالدىغا چارروسيە بىلەن كېلىشىمنامە ئىمزا ئالغانلىقتىن ئۇ بۇيرۇققا بىنائەن قايتىدىن سۆھبەت ئۆتكۈزۈشكە چارروسيە پايىتەختىگە بارغان. ئۇ خانغا مەكتۇپ يوللاپ، مەكتۇبىدا: «ئىلى مەسىلىسىنى ھەل قىلىشتا ئۈچ تۈرلۈك ئۇسۇل بار، ئۇ بولسىمۇ ئۇرۇش قىلىش، قوغدىنىش، سۆھبەت قىلىش. ئۇرۇش قىلغاندا، جۇڭگو بىلەن روسىيە ئۆزئارا چېگرىلىنىدۇ، ئۈنۈملۈك مۇداپىئەلەنگىلى بولمايدۇ، ھەرقايسى دۆلەتلەر گەرچە تاشقى جەھەتتىن ئەپ، ئىچكى جەھەتتىن قىتىغۇر بولسىمۇ، بىزگە كەلگەندە كېلىشەلەيدۇ. قوغدىنىشتا، چېگرالار ئېنىق ئەمەس، جىددىي ئىشلار بولۇپ قالسا قانداق بىر تەرەپ قىلغۇلۇق؟ سۆھبەت قىلىشقا چېگرالار ئايرىش، سودىلىشىش، تۆلەم تۆلەشكە ئۈچ خىل ئۇسۇل بار.

چىڭ سۇلالىسى گۇاڭشۇنىڭ 23 - يىلى (1909 - يىلى) ئىمتىھاندا تاللىنىپ گەنسۇ ئالىي بىلىم يۇرتىنى پۈتتۈرگەندىن كېيىن، شىنجاڭنىڭ ھەربىي ۋالىيسى ياك زىڭشىن بىلەن ئوقۇتقۇچى - ئوقۇغۇچىلىق مۇناسىۋىتى ئورناتقان. 1914 - يىلى ياك زىڭشىننىڭ تەكلىپى بىلەن شىنجاڭغا كېلىپ ئىلگىرى - كېيىن بولسۇپ



جىن شۇرېن

ئاقسۇ، قەشقەر، ئۈرۈمچى قاتارلىق جايلارنىڭ ھاكىمى بولغان. 1926 - يىلى يۆتە كىلىپ خەلق ئىشلىرى نازارىتىنىڭ نازىرى بولغان. 1928 - يىلى «7 - ئىيۇل» سىياسىي ئۆزگىرىش شەرتىدە ياك زىڭشىن ئۆلتۈرۈلگەندىن كېيىن، سىياسىي ئۆزگىرىش قوزغىغان فەن ياۋنەننى قولغا ئېلىپ ئۆلتۈرگەن. نەنجىڭ مىللىي ھۆكۈمىتىنىڭ بۇيرۇقى بىلەن مۇۋەققەت ئۆلكە رەئىسى، 10 - ئايدا ئۆلكە رەئىسى، 1931 - يىلى 6 - ئايدا قوشۇمچە چېگرا مۇداپىئە دۈبەنى بولغان. ھەربىي قوشۇننى كېڭەيتىش، غەللە - پاراقنى ئېغىرلىتىش، كۆپ مىقداردا قەغەز پۇل تارقىتىش، يۈك - تېرە سودىسىنى مونوپول قىلىش ھەم مىللىي زۇلۇمنى كۈچەيتىشتەك ئەھۋاللىرى تۈپەيلى ئاللىقاچان ناھايىتى ئېغىر بولغان ئىجتىمائىي زىددىيەتلەرنى تېخىمۇ ئۆتۈكۈرلەشتۈرۈۋەتكەن. شۇنىڭ بىلەن قۇمۇل قوزغىلىڭى پارتلاپ پۈتۈن شىنجاڭدا قالايمىقانچىلىق پەيدا بولغان. 1933 - يىلى دىخۇادا (ئۈرۈمچى) «12 - ئايرىل» سىياسىي ئۆزگىرىشى پارتلاپ ھەم مەجبۇرىي ھوقۇق تاپشۇرغان. ئۇ سوۋېت ئىتتىپاقى ئارقىلىق ئىچكىرىگە قايتقاندا دەرھال قولغا ئېلىنىپ تۈرمىگە قامالغان. 1935 - يىلى 10 - ئايدا قويۇپ بېرىلگەن. كېيىن لەنجۇدا ئولتۇراقلىشىپ قالغان.

شېڭ شىسەي (1897 - 1970) مىنگو دەۋرىدىكى شىنجاڭنىڭ چېگرا مۇداپىئە دۈبەنى، تەخەللۇسى جىن يوك. لياۋنىڭ كەيۋەندىكى خەنزۇ خوشۇنىدىن. يۈننەن ھەربىي مەكتىپى شياۋجۇ شۆبە مەكتىپىنى پۈتتۈرۈپ، شەرقىي شىمالغا قايتىپ بېرىپ شەرقىي شىمال مال ئارمىيىسىنىڭ 8 - بىرىگادىسىنىڭ كاپىتان دەرىجىلىك مەسلىھەتچىسى بولغان. 1923 - يىلى ياپوندىكى يېڭى يېرىپ قۇرۇقلۇق ئارمىيە ئۇنىۋېرسىتېتىدا ئوقۇدۇ.

دەۋرىدىكى شىنجاڭنىڭ تۇتۇقى، ئۆلكە باشلىقى، نەخەل - لۇسى دىڭچىن، ئانا - بوۋىسى جياڭسۇنىڭ شاڭيۈەن (نەنجىڭ) دېگەن يېرىدىن بولۇپ، ئۆزى يۈننەننىڭ مىڭزى دېگەن يېرىدە تۇغۇلغان. چىڭ سۇلالىسى



ياك زىڭشىن

گۇاڭشۇنىڭ 15 - يىلى (1889 - يىلى) تەشەببۇس بولغان. گەنسۇنىڭ جۇڭخۇي ناھىيىسىنىڭ (ھازىر نىڭشىياغا تەۋە) ھاكىمى، خېجۇ ئىلمىي ئىنقىلابى (ھازىرقى لىنشىيا) ئايمىقلىرى، گەنسۇ ھەربىي مەكتىپىنىڭ نازارەتچىسى قاتارلىق ۋەزىپىلەرنى ئۆتىگەن. گۇاڭشۇنىڭ 33 - يىلى تولۇقلانغان ئەمەلدار سوپىتىدە شىنجاڭ

پىيادە ئەسكەرلەر مەكتىپىنىڭ نازارەتچىسى بولۇپ يۆتكەلگەن. كېيىن ئاقسۇ ۋالىيسى، ئۈرۈمچى ۋالىيسى، قوشۇمچە تەپتىشىگى ۋەزىپىسىنى ئۆتىگەن. 1912 - يىلى (مىنگونىڭ تۇنجى يىلى) 3 - ئايدا شىنجاڭنىڭ تۇتۇقى بولغان. 7 - ئايدا ئىلى ئىنقىلابچىلىرى بىلەن ئۇرۇش توختىتىش كېلىشىمى ئىمزا ئالغان. 1913 - يىلى قۇمۇل - تۇرپانلاردىكى دېھقانلار قوزغىلىڭى يارىلىغان ھەم قوشۇن چىقىرىپ تاشقى موڭغۇلىيە توپىلاڭچىلىرىنىڭ ئالتايغا قىلغان تاجاۋۇز - چىلىقىنى چېكىندۈرگەن. 1915 - يىلى تېلېگرامما ئەۋەتىپ يۈەن شىكەينىڭ خانلىق تەختىگە ئولتۇرغانلىقىنى قوللىغان. 1918 - يىلى كۇچادىكى مەمىتلى خاننىڭ توپىلاڭىنى تارمار قىلغان. 1920~1921 - يىلىرى سوۋېت رۇسىيىسى بىلەن كېلىشىم ھاسىل قىلىپ قىزىل ئارمىيىنىڭ چېگرىدىن كىرىپ شىنجاڭدا قېچىپ يۈرگەن ئاق گۇاردىيىچى باندىتلارنى باستۇرۇشقا رۇخسەت قىلىپ، چېگرىدىن كىرگەن روسىيە پۇقرالىرى مەسلىھىتىنى مۇۋاپىق ھەل قىلغان. 1928 - يىلى ئۈرۈمچىدە «7 - ئىيۇل» سىياسىي ئۆزگىرىشى يۈز بەرگەندە ھەربىي ئىشلار نازىرى فەن ياۋنەن تەرىپىدىن ئېتىپ ئۆلتۈرۈلگەن. ئۇنىڭ «ئىستىغيار ھۇجرىدىكى مەكتۇپلار»، «ئىستىغيار ھۇجرىسىدىكى خاتىرىلەر» ناملىق ئىككى پارچە ئەسىرى بار.

جىن شۇرېن (1879 - 1941) مىنگو دەۋرىدىكى شىنجاڭ ئۆلكىسىنىڭ رەئىسى. تەخەللۇسى دىيەن، گەنسۇنىڭ داۋخې (لىنشىيا) دېگەن يېرىدىن.

غان. 1927 - يىلى ۋەتەنگە قايتىپ كېلىپ مىللىي ئىنقىلابىي ئارمىيىنىڭ باش قوماندانلىق شتابىدا پولك كوۋنىڭ دەرىجىلىك مەسلىھەتچى، مەسلىھەتچىلەر بۆلۈمىنىڭ باشلىقى بولغان. 1930 - يىلى دىخۇاغا (ئۇرۇمچىگە) كېلىپ دۈبەن مەھكىمىسىنىڭ مەسلىھەتچىلىرى بۆلۈمىنىڭ مۇدىرى، شەرقىي يولدىكى باندىتلارنى تازىلاش باش قوماندانى بولغان. 1933 - يىلى



شېڭ شىسەي

دىخۇادا «12 - ئاپرېل» سىياسىي ئۆزگىرىشى بولغاندا كۈچلۈك قوشۇننى قولدا تۇتۇپ تۇرغانلىقتىن ۋاقىتلىق چېگرا مۇداپىئە دۈبەنى بولۇپ سايلىنىپ، سىياسىي ئۆزگىرىش قوزغىغۇچىلارنى قاتتىق باسقۇرغان. نەنجىڭ ھۆكۈمىتى ئامالسىز ئۇنى رەسمىي چېگرا مۇداپىئە دۈبەنى قىلىپ تەيىنلىگەن. ئۇ سوۋېت ئىتتىپاقى بىلەن ئالاھىدە

قىلىشىپ سوۋېت ئىتتىپاقى قوشۇنلىرىنىڭ ياردىمىدە ئىلىدىكى جالڭ پىيۈەن قوشۇنىنى يوقىتىپ، گەنسۇدىكى ماجۇڭنىڭ قوشۇنىنىڭ ئۈرۈمچى قورشاۋىنى تارمار قىلغان ھەم «ئالتە بۈيۈك سىياسەت» نى يولغا قويغان. سوۋېت ئىتتىپاقىدىن مەسلىھەتچى تەكلىپ قىلىپ سوۋېت ئىتتىپاقى قوشۇنلىرىنىڭ شىنجاڭ چېگرىسى ئىچىدە تۇرۇشىغا يول قويغان. جۇڭگو كوممۇنىستىك پارتىيىسى بىلەن ياپونغا قارشى تۇرۇش مىللىي بىرلىك سېپىنى قۇرۇپ كومپارتىيە ئەزالىرىنى قوبۇل قىلىپ ھۆكۈمەت خىزمىتىگە قاتناشتۇرغان. جاھانگىرلارنىڭ تاجاۋۇزچىلىق كۈچلىرىنى ھەيدەپ چىقارغان. كېيىن «توپىلاڭ كۆتۈرۈش سۈيقەستىدە بولدى» دېگەن نام بىلەن فېئودال كۈچلەرگە زەربە بېرىپ، ئۆزىگە قارشى پىكىردىكىلەرنى تازىلاپ، دېموكراتىك ئىلغار كۈچلەرنى باستۇرغان. 1939 - يىلى نۇرغۇنلىغان جۇڭگو كوممۇنىستىك پارتىيىسى ئەزالىرى ھەر قايسى رايون، ناھىيىلەرگە تارقىلىپ خىزمەت قىلغان، بۇنىڭ بىلەن ئۇنىڭ كوممۇنىستىك پارتىيىگە قارشى كەيپىياتى يۇقىرى كۆتۈرۈلۈشكە باشلىغان. ئۇ داۋاملىق تۈردە «توپىلاڭ كۆتۈرۈش سۈيقەستى» نامى بىلەن كوممۇنىستىك پارتىيە ئەزالىرىنى دىخۇاغا يىغىپ نەزەر بەند قىلىپ چېن تىيەنچۈ، ماۋزېمىن، لىن جىلو قاتارلىقلارنى مەخپىي ئۆلتۈرگەن. سوۋېت ئىتتىپاقى ھەربىي، مە-

مۇرىي خادىملىرىنى شىنجاڭدىن ئايرىلىپ دۆلىتىگە قايتىشقا مەجبۇرلىغان. 1943 - يىلى گومىنداڭ شىنجاڭ ئۆلكىلىك پىرقىسى قۇرۇلغاندا، ئۇ ھەيئەت مۇدىرلىقىغا تەيىنلەنگەن. 10 - ئايدا چۇڭچىڭغا بېرىپ گومىنداڭنىڭ 5 - نۆۋەتلىك 11 - ئومۇمىي يىغىنىغا قاتناشقان. 1944 - يىلى 8 - ئايدا گومىنداڭ شىنجاڭ ئۆلكىلىك پىرقىسىنىڭ باش كاتىبى خۇاڭ رۇلىڭقا تارلىقلارنى قولغا ئالغان، شۇنىڭ بىلەن چۇڭچىڭ گومىنداڭ ھۆكۈمىتى شىنجاڭ چېگرا مۇداپىئە دۈبەنى مەھكىمىسىنى بىكار قىلىپ، شېڭ شىسەينى يۆتكەپ دېھقانچىلىق - ئورمانچىلىق مىنىستىرلىقىنىڭ مىنىستىرى قىلغان. 1945 - يىلى ۋەزىيىتىدىن قالدۇرۇلغان. 1949 - يىلى تەيۋەنگە بېرىپ «دۆلەت سىياسەتتىكى مەسلىھەتچىسى بولۇپ تەيىنلەنگەن. ئۇنىڭ «شىنجاڭدىكى ئون يىللىق ئەسلىمىلەر» ۋە «چېگرا رايوندىكى كىيىنكى ئەسلىمىلەر» دېگەن ئەسلىرى بار.

ماجۇڭنىڭ (1911-؟) شىنجاڭدىكى ھەربىي ئوقۇتقۇچىسى. ئەسلى ئىسمى ما يۇيىڭ، ئاكىسى، ھەربىي شىمال مىللىتارىيىتى ما يۇفاڭ بىلەن ئارازلىشىپ قالغانلىقتىن ئىسمىنى ئۆزگەرتكەن. تەخەللۇسى زىسەي، گەنسۇنىڭ خېجۇ دېگەن يېرىدىن بولۇپ، خۇيزۇ. 1928 - يىلى باتالىون كوماندىرى بولۇپ گەنسۇ - نىڭشيا - چىڭخەي بىرلەشمە ئارمىيىسىنى قۇرۇپ ئۆزى باش قوماندان بولغان. 1931 - يىلى ما يۇفاڭ تەرىپىدىن زەربىگە ئۇچراپ گەنسۇنىڭ جىمۇچۈەن دېگەن يېرىگە چېكىنگەن. بۇ ۋاقىتتا شىنجاڭنىڭ قۇمۇل رايونىدا جىن شۇرىن ھۆكۈمىتىگە قارشى قوراللىق قوزغىلاڭ پارتلىغان، ماجۇڭنىڭ قوشۇن باشلاپ شىنجاڭغا كىرىپ ئۆلكە ئارمىيىسى بىلەن ئۇرۇش قىلغان. ئۇرۇش ئۆلچىملىرىنى تارتىۋالغاچقا، قۇمۇل قوراللىق قوزغىلاڭچىلىرىنىڭ سەركەردىسى خوجانىياز ھاجىنىڭ ئارازىلىقىنى قوزغىغان. گەنسۇغا قايتىپ كەتكەندىن كېيىن 1932 - يىلى يېڭى تۈزۈلگەن 36 - دىۋىزىيىنىڭ دىۋىزىيە كوماندىرلىقىغا تەيىنلەنگەن. 1933 - يىلى يەنە بىر قېتىم شىنجاڭغا كىرىپ دىخۇاغاچە (ئۈرۈمچى) قىستاپ بارغان. دىخۇادىكى «12 - ئاپرېل» سىياسىي ئۆزگىرىشىدىن كېيىن شەرقىي يولنىڭ باش قوماندانى شېڭ شىسەي كۈچلۈك قوشۇننى قولدا تۇتۇپ تۇرغانلىقتىن نەنجىڭ مىللىي ھۆكۈمىتى تەرىپىدىن چېگرا مۇداپىئە دۈبەنى قىلىپ تەيىنلەنگەن. شۇنىڭ بىلەن بىللە ماجۇڭنىڭ شەرقىي شىنجاڭ گارنىزون قوماندانى، ئىلى بوز يەر ئۆزلەشتۈرۈش ئەمەلدارى جالڭ

پېيۋەن قوشۇمچە يېڭىدىن تۈزۈلگەن 8 - دىۋىزىيىنىڭ كوماندېرى قىلىپ تەيىنلەنگەن، بۇنىڭ بىلەن شەرق، غەرب ئىككى تەرەپتىن شېڭ شىسەينى قىسقىتىشكە ۋەزىيەت شەكىللەنگەن. 9 - ئايدا ئىككى تەرەپ ئۇرۇش باشلىغان. شېڭ شىسەي جىددىي ھالدا سوۋېت ئىتتىپاقىنىڭ ياردىمىنى قولغا كەلتۈرۈپ، ئالدى بىلەن جالڭ پېيۋەننى يوقىتىپ ئارقىدىنلا دىخۋانى (ئۈرۈمچى) مۇھاسىرىدىن قۇتۇلدۇرغان. 1934 - يىلى بېشىدا ماجۇڭنىڭ قوشۇنلىرى مەغلۇپ بولۇپ جەنۇبىي شىنجاڭغا چېكىنىپ ئۈزلۈكسىز غەربكە مېڭىپ قەشقەرگە چە بېرىپ «شەرقىي تۈركىستان ئىسلام جۇمھۇرىيىتى» نى بىتچىت قىلغان. ماجۇڭنىڭ سوۋېت ئىتتىپاقىنىڭ قەشقەردە تۇرۇشلۇق كونسۇلخانىسى بىلەن ئالاقىلەشكەندىن كېيىن، ئۇنىڭ قورال تاپشۇرۇپ سوۋېت ئىتتىپاقىغا چىقىپ ئىككى كۈن سىيە قىلىش ۋە ئۆگىنىشكە يول قويۇلغان. 36 - دىۋىزىيىنىڭ دىۋىزىيە كوماندېرىلىق ۋەزىپىسى ھەدىسىنىڭ ئېرى ماخوسەنگە قالغان. ماخوسەن قوشۇن باشلاپ خوتەنگە بېرىپ «خوتەن يادى-شاھلىقى» نى ئاغدۇرغان. ماجۇڭنىڭ سوۋېت ئىتتىپاقىغا بارغاندىن كېيىن ھەربىي ئىشلارنى ئۆگەنگەن ھەم ھەربىي ئەمەلدارلارنى تاللاپ ئەكىلىپ سوۋېت ئىتتىپاقىدا ئۆۋەت بىلەن مەشىقلەندۈرگەن. ياپونغا قارشى ئۇرۇشنىڭ دەسلىپىدە ۋەتەنگە قايتىپ ئۇرۇشقا قاتنىشىدىغانلىقىنى بىلدۈرگەن بولسىمۇ، بىراق 1938 - يىلىدىن كېيىن ئۇن - نىنسىز يوقاپ كەتكەن.

خوجانىياز ھاجى (1887 - 1938) مىنگو دەۋرىدىكى شىنجاڭ ئۆلكىسىنىڭ مۇئاۋىن رەئىسى، شىنجاڭنىڭ قۇمۇلىدىن، ئۇيغۇر. 1912 - يىلى قۇمۇل ۋاڭىنىڭ ھاشىرىغا قارشى قوزغالغان دېھقانلار قوزغىلىمىغا قاتناشقان. قوزغىلاڭ مەغلۇپ بولغاندىن كېيىن سىرتتا سودىگەرچىلىك بىلەن شۇغۇللانغان. كېيىن يېقىن دوستىنىڭ كېلىشتۈرۈشى ئارقىلىق قۇمۇلغا قايتىپ ۋاڭ ئوردىسى ياساۋۇللىرىنىڭ باشلىقى بولغان. 1931 - يىلى قۇمۇل دېھقانلىرى يەنە بىر قېتىم قوزغىلىمىغا قاتناشقان. قوزغىلاڭ قىلىنىپ ناھىيىلىك ھۆكۈمەتنىڭ ئىدارە قىلىشىغا ئۆتۈشنى تەلەپ قىلغان. ئۆلكىلىك ھۆكۈمەت پۇرسەتتىن پايدىلىنىپ «مەمۇرىي تۈزۈم بويىچە باشقۇرۇشقا ئۆزگەرتىش» نى يولغا قويغان، ئەمما تەدبىرلەر ھەددىدىن ئېشىپ كەتكەن، ئىشلار ئاساستىن - ئۈستۈن بولۇپ كەتكەن بولغاچقا، دېھقانلارنىڭ قارشىلىقىغا ئۇچرىغان. ۋاڭ ئوردىسىدىكى كاتتىلار بۇ پۇرسەتنى غەنىيمەت بىلىپ ئىشنى چوڭايتقان. خوجانىياز

يۈشىۈ سۇڭ (1899 - 1938) ياپونغا قارشى ئۇرۇش مەزگىلىدىكى شىنجاڭ جاھانگىرلىككە قارشى

تۇرۇش ئۇيۇشمىسىنىڭ باش كاتىپى. ئەسلى ئىسمى شوسۇڭ، تەخەللۇسى بويچىڭ، ئۆزگەرگەن ئىسمى ۋاڭ شوچىڭ. جېجياڭنىڭ جۇجى دېگەن يېرىدىن. 1916 - يىلى جېجياڭ ئۆلكىلىك 1 - دارىلمۇئەللىمىگە ئىمتىھان بېرىپ كىرگەن. 1920 - يىلى 8 - ئايدا



يۇئىيۇزھۇ

جۇڭگو كوممۇنىستىك پار- تىيىسىنىڭ شاڭخەي گۇ- رۇپپىسىغا قاتنىشىپ سوت- سىيالىستىك باشلار ئىتتى- پاقىنى قۇرۇپ، سېكرىتار بولغان. كېيىنكى يىلى موسكۋاغا بېرىپ ياشلار ئىنتىرناتسىئونالنىڭ 2- قېتىملىق ۋەكىللەر قۇرۇل- تىيىغا قاتناشقان. شىمالغا يۈرۈش قىلىش ئۇرۇشى ۋا- قتىدا شەرقىي يول ئارمى-

يىسى باش قوماندانلىق شتابى مەسلىھەتچىلەر باشقار- مىسىنىڭ كاتىپى بولغان. 1925 - يىلى 10 - ئايدا سوۋېت ئىتتىپاقىغا بېرىپ موسكۋا شەرق ئۇنىۋېرسىتې- تى، جۇڭخەن ئۇنىۋېرسىتېتى، لېنىن ئىنىستىتۇتىدا ئوقۇغان ھەم ئوقۇتقۇچىلىق بىلەن شۇغۇللانغان، جۇڭ- گو كوممۇنىستىك پارتىيىسىنىڭ موسكۋادىكى ياچېيك- ىنىڭ ھەيئىتى بولغان. كېيىن ۋاڭ مىڭ قاتارلىقلار تەرىپىدىن چەتكە قېقىلىپ زەربىگە ئۇچرىغان. 1933 - يىلى سوۋېت ئىتتىپاقىغا بېرىپ يىراق شەرقتىكى خابا- روۋسكىدا خىزمەت قىلىپ خەنزۇچە چىقىدىغان «ئىش- چىلار يولى» ژۇرنىلىدا مۇئاۋىن باش مۇھەررىر بول- گان. 1935 - يىلى 5 - ئايدا سوۋېت ئىتتىپاقى كومپارتىيىسى مەركىزىي كومىتېتى تەرىپىدىن شىنجاڭ چېگرا مۇداپىئە دۈبەنى شېڭ شىسەينىڭ بىرلىك سەپ خىزمىتىنى قانات يايدۇرۇش ئۈچۈن شىنجاڭغا ئەۋەتىل- لىپ جاھانگىرلىككە قارشى تۇرۇش باش ئۇيۇشمىسى- نىڭ باش كاتىپى بولۇپ تەيىنلەنگەن. كېيىن يەنە شىن- جاڭ ئىنىستىتۇتىنىڭ مۇدىرى، ئۆلكىلىك 1 - ئوتتۇرا مەكتەپنىڭ مۇدىرى، دۈبەن مەھكىمىسى سىياسى تە- لىم - تەربىيە باشقارمىسىنىڭ مۇئاۋىن باشلىقى، ئاۋد- ئاتسىيە مەكتىپى ۋە ئوفېتسىرلار مەكتىپىنىڭ سىيا- سى يېتەكچىسى قاتارلىق ۋەزىپىلەرگە تەيىنلەنگەن. «جاھانگىرلىككە قارشى فرونت» ژۇرنىلىنىڭ باش تەھرىرى بولۇپ ئومۇمىي خەلقنىڭ جاھانگىرلىككە قار- شى تۇرۇشىنى تەشۋىق قىلغان. ئۆزى باش بولۇپ ئادەم ئەۋەتىپ، شېڭ شىسەينىڭ قىيىناتىسىنىڭ جىنايەتلى-

رىنى ئېنىقلىغان. 1937 - يىلى قىشتا ۋاڭ مىڭ، كاڭ شىڭلار سوۋېت ئىتتىپاقىدىن ۋەتەنگە قايتىپ ئۇ- رۇمچىگە كەلگەندە، ئۇ تىروتىكىچىلارنىڭ كاتتىپۇشى دېگەن بەتنام بىلەن شېڭ شىسەي تەرىپىدىن قولغا ئې- لىنغان. 1937 - يىلى يازدا سوۋېت ئىتتىپاقىغا قايتۇ- رۇلۇپ زىيانكەشلىككە ئۇچرىغان. دۆلەت قۇرۇلغاندىن كېيىن ئىنقىلابىي قۇربان قاتارىدا سانالغان بولسىمۇ، بىراق كاڭ شىڭنىڭ توسىغانلىقى تۈپەيلى تەشۋىق قىل- لىپ تونۇشتۇرۇشقا يول قويۇلمىغان. 1978 - يىلى نامى پۈتۈنلەي ئەسلىگە كەلتۈرۈلگەن.

دىڭ فا (1906.2.13 — 1946.4.8)

ياپونغا قارشى ئۇرۇشنىڭ دەسلەپكى مەزگىلىدىكى جۇڭ- گو كوممۇنىستىك پارتىيىسىنىڭ شىنجاڭدا تۇرۇشلۇق ۋەكىلى. ئەسلى ئىسمى دىڭ بۇنچاۋ، ئۆزگەرگەن ئىسمى فاڭ لىن، گۇاڭدۇڭنىڭ بونۇ دېگەن يېرىدىن. 1925 - يىلى كوزدە جۇڭگو كوممۇنىستىك پارتىيىسى- گە ئەزا بولۇپ كىرگەن. 1927 - يىلى گۇاڭجۇ قوز- غىلىغىغا قاتناشقان. شىاڭگاڭ شەھەرلىك پارتكومنىڭ سېكرىتارى، شىاڭگاڭ ئىشچىلار ئۇيۇشمىسى رەئىسى، گۇاڭجۇ شەھەرلىك پارتكومنىڭ سېكرىتارى، گۇاڭدۇڭ ئۆلكىلىك پارتكوم تەشكىلات بۆلۈمىنىڭ باشلىقى قاتار- لىق ۋەزىپىلەرنى ئۆتىگەن. جۇڭگو كوممۇنىستىك پار- تىيىسى 6 - نۆۋەتلىك 3 - ئومۇمىي يىغىنىدا مەركە- زىي كومىتېت ھەيئەت ئەزاسى بولۇپ سايلانغان. 5 - ئومۇمىي يىغىندا مەركىزىي كومىتېت سىياسىي بىۋىرو- سىنىڭ كاندىدات ئەزالىقىغا سايلانغان. ئۇزۇن سەپەر ۋاقتىدا مەركىزىي ھەربىي ئىشلار كومىتېتىغا قاراشلىق 2 - ئەترەتنىڭ مۇئاۋىن قوماندانى، قوماندانى بولۇپ تەيىنلەنگەن. 1936 - يىلى مەركەز تەرىپىدىن موسكۋا- غا جۇڭگو ئىنقىلابىنىڭ ئەھۋالىنى كوممۇنىستىك ئىن- تىرناتسىئونال يىغىنىغا دوكلات قىلىش ئۈچۈن ئەۋەتىل- گەن ھەم جۇڭگو كوممۇنىستىك پارتىيىسىنىڭ كوممۇ- نىستىك ئىنتىرناتسىئونالدا تۇرۇشلۇق ۋەكىللەر ئۇمى- كىدە خىزمەت قىلغان. 1937 - يىلى 9 - ئايدا ۋەتەنگە قايتىپ كېلىپ بۇيرۇققا بىنائەن چىن يۈننىڭ ئورنىغا جۇڭگو كوممۇنىستىك پارتىيىسىنىڭ شىنجاڭدا تۇرۇش- لۇق ۋەكىلى ھەم 8 - ئارمىيىنىڭ شىنجاڭدا تۇرۇش- لۇق ئىش بېجىرىش ئورنىنىڭ مەسئۇلى بولۇپ تەيىن- لەنگەن. مەركىزىي كومىتېتقا تەكلىپ بېرىپ ماۋزۇ- مىن، لىن جىلو قاتارلىق 100 دىن ئارتۇق كوممۇنىس- تىك پارتىيە ئەزاسىنى شىنجاڭدا خىزمەت قىلىشقا ئې- لىپ كەلگەن. ئۇلار ئاساسلىق شىنجاڭ گېزىتى، شىن-

12 - ئايدا قولغا ئېلىنغان. 1932 - يىلى يازدا تۈرمىدىن چىقىپ جياڭسۇ ئۆلكىلىك پارتكوم تەشكىلات بۆلۈمىنىڭ باشلىقى بولغان. 1933 - يىلى كۈزدە مەركىزىي سوۋېت رايونىغا بېرىپ فۇجىيەن ئۆلكىلىك كومىتېتىنىڭ سېكرىتارى بولغان. كېيىنكى يىلى جۇڭخۇا سوۋېت جۇمھۇرىيىتى ۋاقىتلىق ھۆكۈمىتىنىڭ مەركىزىي ئىجرائىيە ئەزاسى بولغان. 1935 - يىلى كۈزدە سوۋېت ئىتتىپاقىغا بېرىپ جۇڭگو كوممۇنىستىك پارتىيىسىنىڭ كوممۇنىستىك ئىنتىرناتسىئونالدا تۇرۇشلۇق ۋەكىللەر ئۆمىكىدە ئىشلىگەن. 1939 - يىلى يازدا



چىن تىيەنجىۋ

ۋەتەنگە قايتىپ كېلىپ جۇڭگو كوممۇنىستىك پارتىيىسىنىڭ شىنجاڭدا تۇرۇشلۇق ۋەكىلى ھەم 8 - ئارىيىنىڭ شىنجاڭدا تۇرۇشلۇق ئىش بېجىرىش ئورنىنىڭ مەسئۇلى بولغان. بۇ ۋاقىتتا چىگرا مۇداپىئە دۈبەنى شېڭ شىسەي ئاينىپ كوممۇنىستىك پارتىيە ئەزالىرىنى چەتكە قېلىپ، زەربە بېرىشكە باشلىغان.

چىن تىيەنجىۋ ئىتتىپاقلىشىپ كۈرەش قىلىشتا چىڭ تۇرغان. 1940 - يىلىنىڭ بېشىدا غەربىي يول ئارمىيىسى باش تارماق ئەترىتىدىكى ئاۋىئاتسىيە ئەترىتى ئوقۇغۇچىلىرى ۋە بىر قىسىم كادىرلاردىن سىرت 300 نەچچە كىشىنى يەنئەنگە قايتۇرۇپ ياپونغا قارشى ئالدىنقى سەپكە ئەۋەتكەن. ماۋدۇن، جياڭ جۇڭشى، خۇاڭ خۇچىڭ ۋە بىر قىسىم كىشىلەر يەنئەنگە ياكى سوۋېت ئىتتىپاقىغا قايتقان. جەنۇبىي ئەنخۇي ۋە قەسىدىن كېيىن چىن تىيەنجىۋ شىنجاڭ گېزىتىدە گومىنداڭ ئەكسىيەتچى كۈچلىرىگە قارشى ئاشكارا تېلېگرامما ئېلان قىلغان. جۇڭگو كوممۇنىستىك پارتىيىسى قۇرۇلغىنىنىڭ 20 يىللىقىدا شىنجاڭ گېزىتىدە ماقالە ئېلان قىلغان ھەم ماۋزىدۇڭ، جۇدېلارنىڭ سۈرىتىنى باسقان. شۇ ئىشتىن كېيىن جياڭجېيىشى بىلەن شېڭ شىسەي تىل بىرىكتۈرۈشنى كۈچەيتىپ، 1937 - يىلى شېڭ شىسەي «جۇڭگو كوممۇنىستىك پارتىيىسىنىڭ سۈپەستلىك توپىلاڭ ئەنزىسى» نى ئويدۇرۇپ چىقىرىپ شىنجاڭدىكى كوممۇنىستىك پارتىيە ئەزالىرى ۋە ئاۋىئاتسىيە ئەترىتىنىڭ ئوقۇغۇچىلىرىنى سولاپ رېجىمغا ئالغان. چىن تىيەنجىۋ شېڭ شىسەي بىلەن توختىماي كۈرەش قىلىش بىلەن بىللە ئىچكى قىسىمغا

جالگ ئىنىستىتۇتى قاتارلىق مەدەنىيەت، مائارىپ ئورۇنلىرى ھەم مالىيە، باج ئورۇنلىرىدا خىزمەت قىلغان. خۇاڭ خۇچىڭنى جاھانگىرلىككە قارشى تۇرۇش ئۇيۇشمىسىغا ئورۇنلاشتۇرغان. يېڭى ئەسكەرلەر لاگېرىدىكىلەردىن ۋە يەنئەن ئوقۇغۇچىلىرىدىن بولۇپ 40 دىن ئارتۇق كىشىنى ئاۋىئاتسىيە ھەربىي مەكتىپىگە كىرىپ تېخنىكا ئۆگىنىشكە ئورۇنلاشتۇرغان. چىگرا مۇداپىئە دۈبەنى شېڭ شىسەيگە تەكلىپ بېرىپ خۇجىيەتنى تاشلىق قۇرغان چىگرا مۇداپىئەسىگە ئورۇنلاشتۇرغان. شۇ يىلى يانغىن تاشقورغان ناھىيىسىنىڭ جاگىمى قىلىپ تەيىنلىگەن. 1939 - يىلى 9 - ئايدا ئۆزىنىڭ ئورنىغا تەيىنلەنگەن چىن تىيەنجىۋغا شېڭ شىسەينىڭ ئەسلى قىياپىتىنىڭ قارانسىيەت مىللىتارىست ئىكەنلىكىنى كۆرسىتىپ بەرگەن. يەنئەنگە قايتقاندىن كېيىن ئىلگىرى - كېيىن بولۇپ مەركىزىي پارتىيە مەكتىپىنىڭ مۇدىرى، مەركىزىي ئىشچى - خىزمەتچىلەر ھەرىكىتى كومىتېتىنىڭ سېكرىتارى، مەركىزىي خەلق ھەرىكىتى خىزمەت كومىتېتىنىڭ سېكرىتارى قاتارلىق ۋەزىپىلەرنى ئۆتىگەن. 1945 - يىلى 9 - ئايدا جۇڭگونىڭ ئازاد رايونلىرىدىكى ئىشچى - خىزمەتچىلەرگە ۋەكىل بولۇپ پارىژدا ئېچىلغان ئىككىنچى فېتىملىق دۇنيا ئىشچى - خىزمەتچىلەر قۇرۇلتىيىغا قاتنىشىپ، دۇنيا ئىشچى - خىزمەتچىلەر بىرلەشمىسىنىڭ مۇئاۋىن كېڭەش ئەزاسى، ئىجرائىيە ھەيئىتى بولۇپ سايلانغان. 1946 - يىلى چۇڭچىڭدىن يەنئەنگە قايتىش سەپىرىدە ئايروپىلان ھادىسىسىگە ئۇچراپ قازا قىلغان.

چىن تىيەنجىۋ (1896.1.4 - 1943.9.27)

ياپونغا قارشى تۇرۇش مەزگىلىدىكى جۇڭگو كوممۇنىستىك پارتىيىسىنىڭ شىنجاڭدا تۇرۇشلۇق ۋەكىلى. ئىسمى دېڭ، تەخەللۇسى يۈنشىيەن، لەقىمى تىيەنجىۋ. ئۆزگەرگەن ئىسمى شۇجې، خۇبېينىڭ خۇاڭگاڭ دېگەن يېرىدىن. 1919 - يىلى ۋۇچاڭ ئالىي دارىلمۇئەللىمىسىنى پۈتتۈرگەن. 1921 - يىلى جۇڭگو كوممۇنىستىك پارتىيىسىنىڭ 1 - نۆۋەتلىك مەملىكەتلىك قۇرۇلتىيىغا قاتناشقان. 1924 - يىلى جۇڭگو كوممۇنىستىك پارتىيىسى ۋۇخەن يەرلىك كومىتېتىنىڭ سېكرىتارى، خۇبېي ئۆلكىلىك كومىتېتىنىڭ تەشكىلات بۆلۈمىنىڭ باشلىقى بولۇپ تەيىنلەنگەن. 1927 - يىلى جياڭشى ئۆلكىلىك كومىتېتىنىڭ سېكرىتارى، جۇڭگو كوممۇنىستىك پارتىيىسى 5 - نۆۋەتلىك مەركىزىي كومىتېتىنىڭ كاندىدات ئەزاسى بولغان. 1930 - يىلى 9 - ئايدا مانجۇ ئۆلكىلىك كومىتېت سېكرىتارى بولغان،

ئۆتىگەن. شەنشىنىڭ شىمالىغا يېتىپ بارغاندىن كېيىن مەركىزىي ئىشچى - دېھقان دېموكراتىك ھۆكۈمىتىنىڭ مىللىي ئىگىلىك بۆلۈمىنىڭ باشلىقى بولغان. 1938 - يىلى 2 - ئايدا سوۋېت ئىتتىپاقىغا كېسەل كۆرسىتىشكە بېرىپ شىنجاڭدىن ئۆتكەندە چېگرا مۇداپىئە دۈبەنى شېڭ شىسەينىڭ تەكلىپى، پارتىيە مەركىزىي كومىتېتىنىڭ ماقۇللۇقى بىلەن شىنجاڭدا قېلىپ ياپونغا قارشى مىللىي بىرلىك سەپ خىزمىتىنى قانات يايدۇرغان. مالىيە نازارىتىنىڭ مۇئاۋىن نازىرى، مۇۋەققەت نازىرلىق ۋەزىپىسىنى ئۈنۋانلىق مەزگىلدە ئۆلكىلىك بانكىنى باي ھەسسىدارلىق سودا بانكىسى قىلىپ ئۆزگەرتىپ قۇرغان ھەم تىجارەت ئورگانلىرىنى كېڭەيتىپ قۇرۇپ، پۇل تۈزۈمى ئىسلاھاتى قىلىپ «سەر» نى «يۈەن» گە ئۆزگەرتىپ يېڭى پۇل تارقاتقان. باج تۈزۈمىنى ئىسلاھ قىلىپ ھەرقايسى ناھىيىلەردىكى باج ئىدارىلىرىنى مالىيە ئىدارىسىدىن ئايرىۋەتكەن. ئۆلچەم بىرلىكلىرىنى بىرلىككە كەلتۈرگەن. قۇرۇلۇش زايومىنى تارقىتىپ ئۈچ يىللىق قۇرۇلۇش پىلانىنى قوللىغان. 1941 - يىلى 7 - ئايدا خەلق ئىشلار نازارىتىنىڭ مۇۋەققەت نازىرى بولۇپ يۆتكىلىپ، ئىزا مەھەلە تۈزۈپ ناھىيە دەرىجىلىكتىن تۆۋەن ئاساسىي قاتلام ئورگانلىرىنىڭ نامىنى بىرلىككە كەلتۈرگەن. سايلام تۈزۈمىنى يولغا قويۇپ چىڭ سۇلالىسىدىن قېلىپ قالغان خوشۇن، بارگاھ ۋە ۋاخلىق تۈزۈملىرىنى ھەم مىڭچىسى، يېزا بەگلىرىنىڭ ھەممىسىنى بىكار قىلغان. 1942 - يىلى 9 - ئايدا شېڭ شىسەي تەرىپىدىن قولغا ئېلىنىپ قاتتىق قېيىن - قىستاققا ئېلىنىپ كېيىن ئۈرۈمچىدە مەخپىي ئۆلتۈرۈلگەن. شىنجاڭ تىنچلىق بىلەن ئازاد قىلىنغاندىن كېيىن جەستى ئۆزۈمچى ئىنقىلابىي قۇربانلار قەبرىستانلىقىغا يۆتكەپ دەپنە قىلىنغان.

لىن جىلۇ (1916.4.17 ~ 1943.9.27) ياپونغا قارشى ئۇرۇش مەزگىلىدىكى شىنجاڭ ئىستىتىۋى ئوقۇتۇش باشقارمىسىنىڭ باشلىقى. ئەسلى ئىسمى لىن ۋېيلىياڭ، گۇاڭدۇڭنىڭ تەيشەن دېگەن يېرىدىن، 1933 - يىلىنىڭ دەسلەپىدە شاڭخەي جىنەن ئۇنىۋېرسىتېتى قارمىقىدىكى ئوتتۇرا مەكتەپتە كوممۇنىستىك باشلار ئىتتىپاقىغا ئەزا بولۇپ كىرگەن. كۈز - دە داشيا ئۇنىۋېرسىتېتىنىڭ ئەدەبىيات فاكولتېتىغا ئوقۇشقا كىرگەن. ئوقۇغۇچىلار ھەرىكىتىگە قاتناشقانلىقتىن ھۆكۈمەت دىققەت قىلىشقا باشلىغان. 1934 - يىلى ياپونىيىگە بېرىپ مىڭجى ئۇنىۋېرسىتېتىدا ئوقۇ-

نىسبەتەن تەربىيە ئېلىپ بارغان ھەم مەركىزىي كوممۇنىستىك تېزىرەك تەدبىر قوللىنىپ ئۆزلىرىنى چېكىندۈرۈپ ئېلىپ كېتىشنى ئىلتىماس قىلىپ تېلېگرامما يوللىغان. مەركىزىي كوممۇنىستىك تېلېگرامما قوشۇلغانلىق توغرىسىدىكى تېلېگرامما كەلگەن ۋاقىتتا يەنئەنگە بارىدىغان يول ئاللىقاچان ئۈزۈلۈپ قالغانلىقتىن ئۆزئارا كېلىشىپ سوۋېت ئىتتىپاقىغا چېكىنىمەكچى بولغاندا، تۇيۇقسىز قولغا ئېلىنغان. ئۇ «ھەممە بىر نىيەتتە بولۇش، كۈلپىكتىپ يەنئەنگە قايتىش» نى ئوتتۇرىغا قويۇپ يولداشلارنى ئىتتىپاقلاشتۇرۇپ تۈرۈمىدە كۈرەشنى توختاتمايغان. كېيىنكى يىلى 9 - ئاينىڭ 27 - كۈنى مەخپىي ھالدا زىيانكەشلىككە ئۇچرىغان. ئېنىق ئۇچۇرى بولمىغانلىقتىن 1945 - يىلى ئۇ يەنىلا 7 - نۆۋەتلىك مەركىزىي كوممۇنىستىك ھەيئەت ئەزاسى بولۇپ سايلىغان. شىنجاڭ تىنچ ئازاد بولغاندىن كېيىن، جەستى ئۈرۈمچىدىكى ئىنقىلابىي قۇربانلار قەبرىستانلىقىغا كۆچۈرۈلگەن.

ماۋزېمىن (1896.4.3 ~ 1943.3.27) ياپونغا قارشى ئۇرۇش مەزگىلىدىكى شىنجاڭ مالىيە نازارىتىنىڭ نازىرى. تەخەللۇسى رۈيلىيەن، ئۆزگەرگەن ئىسمى جۇ بىن. خۇنەننىڭ شياڭخەن دېگەن يېرىدىن.

1922 - يىلى جۇڭگو كوممۇنىستىك پارتىيىسىگە ئەزا بولۇپ كىرگەن. شاڭخەيدە جۇڭگو كوممۇنىستىك پارتىيىسى مەركىزىي كوممۇنىستىك نەشر - تارقىتىش بۆلۈمىنىڭ دىرېكتورى بولغان. «يول باشلىغۇ - چى»، «جۇڭگو ياشلىرى» قاتارلىق نەشر ئەفكارلىرىنى نېپىشقا مەسئۇل بولغان. 1927 - يىلى خەنكۇدىكى مىنگو گېزىتخانىسىنىڭ دىرېكتورى بولغان. تېنچىدە خۇاشىن باسا زاۋۇتىنى قۇرغان. 1931 - يىلى 7 - ئايدا فۇجىيەن - گۇاڭدۇڭ - جياڭشى تايانچ بازىسى ھەربىي رايون ئىقتىساد بۆلۈمىنىڭ باشلىقى بولۇپ تەيىنلەنگەن. 1932 - يىلى جۇڭخۇا سوۋېت جۇمھۇرىيىتى ۋاقىتلىق مەركىزىي ھۆكۈمىتى دۆلەت بانكىسىنىڭ باشلىقى بولۇپ تەيىنلەنگەن. 1934 - يىلى ئۇزۇن سەپەر ۋاقتىدا قىزىل ئارمىيە 1 - يۆنۈلۈش ئارمىيىسى 3 - ئەترىتىنىڭ كوماندېرلىق ۋەزىپىسىنى



ماۋزېمىن

بىرىدىن، ياپونىيىدە ئوقۇغان. 1923 - يىلى شېنجاڭغا قايتىپ كېلىپ فافورچىلىق شىركىتى قۇرغان. «18 - سېنتەبىر» ۋەقەسىدىن كېيىن ئۇ شەرقىي شىمال خەلقىنىڭ ياپونغا قارشى تۇرۇپ دۆلەتنى قۇتقۇزۇش ئۇيۇشمىسى سىياسىي بۆلۈمىنىڭ مۇئاۋىن باشلىقى بولغان. 1934 - يىلى شاڭخەيدە «يېڭى ھايات» ژۇرنىلىنى چىقىرىپ، ئۇنىڭدا «پادىشاھ ھەققىدە پادىشاھ» دېگەن ماقالىنى ئېلان قىلغاندىن كېيىن ياپونلارنىڭ يولسىزلاچە قارشىلىقىغا ئۇچراپ، گومىنداڭ ھۆكۈمىتى تەرىپىدىن بىر يىلدىن ئارتۇقراق تۈرمىگە سولانغان. 1936 - يىلى 9 - ئايدا قويۇپ بېرىلگەندىن كېيىن شىئەنگە بارغان. شىئەن ۋەقەسىدىن كېيىن يەنە رېجىم ئاستىغا ئېلىنغان. ئۇنىڭ شىنجاڭ چېگرا مۇداپىئە دۈبەنى شېڭ شىسەي بىلەن كونا دوستلۇق مۇناسىۋىتى بولغاچقا ھەم «ئالتە بۈيۈك سىياسەتنى» قوللىغاچقا 1937 - يىلى 9 - ئايدا شىنجاڭنى زىيارەت قىلىشقا كەلگەن. ۋۇخەنگە قايتىپ كەلگەندىن كېيىن «ياپونغا قارشى تۇرۇش» ژۇرنىلىدا «شىنجاڭغا بېرىڭلار» ناملىق ئۇزۇن ماقالىسىنى ئۇلاپ ئېلان قىلىنغان. كېيىنكى يىلى ئۇ بۇ ماقالىنى رەتلەپ «شېڭ شىسەي ۋە يېڭى شىنجاڭ» ناملىق كىتابچە قىلغان. يازدا يەنە ئۈرۈمچىدە يېرىم ئاي زىيارەتتە بولغان. 1938 - يىلى 10 - ئايدا تەكلىپ بىلەن شىنجاڭغا كېلىپ 3 - نۆۋەتلىك خەلق قۇرۇلتىيىغا قاتنىشىپ «تەڭرىتېغىغا ئۈچ قېتىم سەپەر» ناملىق ئۇزۇن ماقالەسىنى «ئومۇمىي خەلق ياپونغا قارشى تۇرۇش» دېگەن ژۇرنالدا ئۇلاپ ئېلان قىلغان. كېيىن شېڭ شىسەينىڭ تەكلىپىگە بىنائەن شىنجاڭ ئىنستىتۇتىنىڭ مۇدىرى قوشۇمچە دۇبەن مەھكىمىسىنىڭ ئالىي مەسلىھەتچىسى بولۇشقا قوشۇلغان. چۈڭچىڭغا قايتقاندىن كېيىن 1939 - يىلىنىڭ بېشىدا ئۈرۈمچىگە ئائىلىسىنى ئېلىپ كېلىپ يېڭى ۋەزىپىگە ئولتۇرغان. ئۇ ماۋدۇن، چاڭ جۇڭشى قاتارلىقلارنى تەكلىپ قىلىپ مەكتەپتە دەرس ئۆتكۈزگەن. جاۋدەن، ۋاڭ ۋىيىي قاتارلىقلارنى تەكلىپ قىلىپ دەرس ئۆتكۈزگەن ھەم مەدەنىيەت پائالىيەتلىرى بىلەن شۇغۇللاندىرغان. شياڭگاڭ قاتارلىق جايلاردىن كىتاب سېتىۋېلىپ كۈتۈپخانىدىكى كىتابلارنى تولۇقلىغان. بۇلارنىڭ ئىچىدە ماۋزېدۇڭنىڭ ئەسەرلىرىمۇ بار ئىدى. شېڭ شىسەينىڭ جۇڭگو كوممۇنىستىك پارتىيىسىگە قارشى تۇرۇشتەك ئەپت - بەشىرى ئاشكارىلانغاندىن كېيىن 10 - ئايدا خىزمىتىدىن ئىسپاتىپا بېرىپ قايتىپ كېتىشنى تەلەپ قىلغاندا رېجىم ئاستىغا ئېلىنغان. 1940 - يىلى 5 - ئايدا رەسمىي

غان. يەنە داۋاملىق ئوقۇغۇچىلار ھەرىكىتىگە ئىشتىراك قىلغان. 1935 - يىلى يازلىق تەتىلدە ۋەتەنگە قايتىپ كېلىپ جۇڭگو كوممۇنىستىك پارتىيىسىگە ئەزا بولۇپ كىرگەن. كېيىن جۇڭگو كوممۇنىستىك پارتىيىسى توكيو پاجىيىكىسىنىڭ سېكرىتارى بولغان. 1937 -



لىس جىلۇ

يىلى يازدا شاڭخەيگە قايتىپ كەلگەن. «7 - ئىيۇل» ۋەقەسىدىن كېيىن يەنە ئىككى يېرىپ مەركىزىي پارتىيە مەكتىپىدە ئوقۇغان. 1938 - يىلى شىنجاڭدا خىزمەت قىلىشتا ئىۋەتىلگەن ھەم شىنجاڭ ئىستىراتېگىيە ئوقۇتۇش باشقارمىسىنىڭ باشلىقى بولۇپ تەيىنلەنگەن. يەنە ئىككى مەكتەپ تەلىمىگە تەقدىر قىلىپ

لىپ «ئىتتىپاق بولۇش، جىددىي بولۇش، ئاددىي - ساددا بولۇش، جۇشقۇن بولۇش» تەك مەكتەپ تەلىمىنى ئوتتۇرىغا قويۇپ، ھەر ھەپتىنىڭ ئاخىرىسىنى «ياپونغا قارشى تۇرۇپ دۆلەتنى قۇتقۇزۇش كۈنى» قىلىپ بېكىتكەن. 1939 - يىلىنىڭ بېشىدا ئاقسۇ مائارىپ ئىدارىسىنىڭ باشلىقى بولۇپ يۆتكەلگەن. يېرىم يىلدىن كېيىن يەنە كۇچاننىڭ ھاكىمى بولۇپ تەيىنلەنگەن. بۇ ۋاقىتتا ئۇ يۈزۈلگەن ئوسما - توغانلارنى ياستىپ، يېڭىدىن ئېرىق - ئۆستەڭلەرنى چاپتۇرۇپ، كوچا دەرىياسى كۆۋرۈكىنى قايتىدىن ياستىپ «قەدىمى ئۆتكەل كۈسەن يېڭى ئىتتىپاق كۆۋرۈكى» دەپ نام بەرگەن. 1941 - يىلى 6 - ئايدا دىخۇاغا (ئۈرۈمچىگە) يۆتكەپ كېلىنگەن. چېگرا مۇداپىئە دۈبەنى شېڭ شىسەينىڭ كاتىپى بولۇشقا ئۈنۈمىغانلىقتىن 1942 - يىلى 1 - ئايدا ئۈچتۇرپان ناھىيىسىنىڭ ھاكىمى بولۇپ يۆتكەلگەن. يازدا يەنە دىخۇاغا (ئۈرۈمچىگە) كېلىپ 9 - ئايدا رېجىم ئاستىغا ئېلىنغان. كېيىنكى يىلى 2 - ئايدا تۈرمىگە تاشلىنىپ، 9 - ئايدا زىيانكەشلىككە ئۇچرىغان. شىنجاڭ تىنچلىق بىلەن ئازاد بولغاندىن كېيىن جەستى ئۈرۈمچىدىكى ئىنقىلابىي قۇربانلار قەبرىستانلىقىغا يۆتكەپ دەپنە قىلىنغان. تۈرمىدە يازغان «مەھبۇسلار ناخشىسى» كېيىن «ئىنقىلابىي قۇربانلار شېئىرلىرى» غا كىرگۈزۈلگەن.

دۇجۇڭيۈەن (1898.4.27 ~ 1943.5) ۋەتەنپەرۋەر دىموكراتىك زات. جىلىنىڭ خۇەيدې دېگەن

قولغا ئېلىنغان. ئۇنىڭ تەكلىپى بىلەن شىنجاڭغا كەل-
گۈچلەرنىڭ ھەممىسى ئۇنىڭغا چېتىلىپ قولغا ئېلىند-
غان. 1943 - يىلى شېڭ شىسەي ئۇنى زىياپەت بېرىپ
زەھەرلەپ ئۆلتۈرگەن.

ۋۇجۇڭشىن (1884.3.15 ~ 1959.12.16)

مىنگۇ دەۋرىدىكى شىنجاڭ ئۆلكىسىنىڭ رەئىسى. تە-
خەللۈسى لى چىن، ئەنخۇينىڭ خېفىي دېگەن يېرىدىن.
دەسلەپتە ياپونىيىدە ئوقۇغان. ئىتتىپاقداشلار جەمئىيە-
تىگە كىرىپ، شىنخەي ئىنقىلابىغا قاتناشقان. ئەنجىڭ
ساقچى مەھكىمىسىنىڭ باش تەپتىشى، شاڭخەي ساقچى
نازارىتىنىڭ نازىرى، جياڭسۇ ئۆلكىلىك ھۆكۈمىتىنىڭ
ھەيئىتى ھەم تەپتىش مەھكىمىسىنىڭ تەپتىش ھەيئە-
تى، ئەنخۇي ئۆلكىسىنىڭ رەئىسى، گۈيجۇ ئۆلكىسى-
نىڭ رەئىسى، موڭغۇل - تىبەت كومىتېتىنىڭ مۇدىرى
قاتارلىق ۋەزىپىلەرنى ئۆتىگەن. 1942 - يىلى جياڭ
جېشىنىڭ ئايالى سۇڭ مېيلىغا ھەمراھ بولۇپ شىن-
جاڭغا كېلىپ چېگرا مۇداپىئە دۈبەنى شېڭ شىسەي
بىلەن كۆرۈشكەن. 1944 - يىلى 9 - ئايدا شىنجاڭ
ئۆلكىسىنىڭ رەئىسى بولغان. ئۇ ئىلاھى قانۇن، ئادەم-
گەرچىلىك، دۆلەت قانۇنى قاتارلىق ئۈچ سۆزنى ئۆز-
نىڭ ئىش بېجىرىشتىكى پرىنسىپى قىلغان. يەنە «مىل-
لەتلەر» نىڭ ئۆزئارا ئىشىنىشىنى كۈچەيتىش، دىنىي
ئېتىقاد ئەركىنلىكىگە كاپالەتلىك قىلىش، خەلقنى خا-
تىرىجەم قىلىش ئۈچۈن يۇرتنى تىنچلاندۇرۇش، خەلق
نىڭ تۇرمۇشىغا پايدا يەتكۈزۈش ئۈچۈن يۇلتىڭ ئىناۋە-
تىنى ساقلاشتەك تۆت نۇقتىنى سىياسەت يۈرگۈزۈش
مىزانى قىلغان. «تۈرمىدىكى زاتلارنى قويۇپ بېرىش،
يەرلىكنى خاتىرجەملىككە ئېرىشتۈرۈش، قوشنا دۆلەتلەر بىلەن
ئىناق ئۆتۈش» نى شىنجاڭنى ئىدارە قىلىشتىكى ئۈچ
ئۆرنەك قىلغان. ئۈچ ۋىلايەت ئىنقىلابىغا نىسبەتەن
«باستۇرۇش ھەم يارىشىش» نى تەڭ قوللىنىشنى تەشەب-
بۇس قىلغان بولسىمۇ، بىراق قەدەممۇ قەدەم مەغلۇپ
بولۇپ ماناسنىڭ شەرقىگىچە چېكىنگەن. شىنجاڭنى
ئىدارە قىلىشتىكى تەدبىرلىرى مەغلۇپ بولغانلىقتىن
1946 - يىلى 3 - ئايدا ئىستېپا سوراپ قايتىپ كەت-
كەن. كېيىن زۇڭتۇڭ مەھكىمىسىنىڭ مەسلىھەتچى-
سى، زۇڭتۇڭ مەھكىمىسىنىڭ كاتىپى بولغان. 1949 -
يىلى تەيۋەنگە بېرىپ ئىلگىرى - كېيىن بولۇپ گومىن-
داڭ مەركىزىي كومىتېتىنىڭ باھالاش ھەيئىتى، ئىن-
تىزام كومىتېتىنىڭ مۇدىر ھەيئىتى بولۇپ تەيىنلەن-
گەن. «ۋۇجۇڭشىننىڭ شىنجاڭ خاتىرىلىرى» دېگەن
ئەسىرى بار.

ل. مۇتەللىپ (1922 - 1945) ئۇيغۇر شائى-
رى. تولۇق ئىسمى لۈتپۇللا مۇتەللىپ، تەخەللۇسى
قاينام ئۆركىشى. شىنجاڭنىڭ ئىلىقىدىن، ئىلىدىكى
رۇس ئوتتۇرا مەكتىپىدە، ئۈرۈمچىدىكى ئۆلكىلىك دا-
رىلمۇئەللىمىندە ئوقۇغان. كېيىن شىنجاڭ گېزىتىخانى-
سىدا خىزمەت قىلغان. ئۆلكىلىك دارىلمۇئەللىمىن ۋە
گېزىتىخانىدا خىزمەت قىلىۋاتقان جۇڭگو كوممۇنىستىك
پارتىيىسى ئەزالىرىنىڭ تەربىيىسى ۋە ئەسىرىگە ئۇچرى-
غان. ياپونغا قارشى تۇرۇش تېما قىلىنغان نۇرغۇن
شېئىرنى ئىجاد قىلغان. گومىنداڭ كەلتۈرۈپ چىقار-
غان «جەنۇبىي ئەنخۇي ۋە قەسى» نى ئەيىبلەشلىكى ئۈ-
چۈن گومىنداڭنىڭ قوينىغا ئۆزىنى ئاتقان چېگرا مۇدا-
پىئە دۈبەنى شېڭ شىسەي تەرىپىدىن ئاقسۇ گېزىتىخانى-
سىغا يۆتكىۋېتىلگەن. ئۈچ ۋىلايەت ئىنقىلابى ئىلىدىن
باشلىنىپ تەڭرىتېغىدىن ھالقىپ جەنۇبىي سەپتە ئۈ-
رۈش باشلىغاندا، 1945 - يىلى 4 - ئايدا مەخپىي
«ئۇچقۇنلار ئىتتىپاقى» تەشكىلاتىنى قۇرۇپ قوراللىق
كۈچ ئويلاپ ئىنقىلابقا ماسلاشقان. خاتىرىلەرنىڭ ئاشكا-
رلىقى بىلەن قولغا ئېلىنىپ 9 - ئايدا باتۇرلارچە
قۇربان بولغان. 1956 - يىلى 8 - ئايدا ئاپتونوم
رايونلۇق خەلق ھۆكۈمىتى ئۇنى ئىنقىلابىي قۇربان دەپ
ئەنگە ئالغان. ئۇنىڭ شېئىرلىرى رەتلىنىپ «ل. مۇ-
تەللىپ شېئىرلىرىدىن تاللانما» قىلىپ نەشر قىلىن-
غان.

ئېلىخان تۆرە (1885 - 1976) دىنىي زات،
سوۋېت ئىتتىپاقلىق ئۆزبېك، توقماقتا (بۈگۈنكى قىر-
غىزىستان جۇمھۇرىيىتىدە) تۇغۇلغان. سەئۇدى ئەرە-
بىستانى قاتارلىق دۆلەتلەردە دىن ۋە دوختۇرلۇقنى ئۆ-
گەنگەن. ئەنجانغا (بۈگۈنكى ئۆزبېكىستان جۇمھۇرىيى-
تىدە) قايتىپ كېلىپ دىنىي ئىشلار بىلەن شۇغۇللان-
غان. ئۆكتەبىر ئىنقىلابىدىن كېيىن پائىسلازم تەش-
كىلاتىنى قۇرۇپ سوۋېت ئىتتىپاقىغا، كوممۇنىستلارغا
قارشى ھەرىكەت بىلەن شۇغۇللانغان. 1924 - يىلى
قولغا ئېلىنغان. كېيىن شىنجاڭ رايونىغا قېچىپ كې-
لىپ كۇچا قاتارلىق جايلاردا پائالىيەت ئېلىپ بارغان.
1929 - يىلى ئىلىغا كېلىپ دىن ۋە دوختۇرلۇق بىلەن
شۇغۇللانغان. 1937 - يىلى ئۆلكىلىك ھۆكۈمەت تەرى-
پىدىن قولغا ئېلىنىپ 1940 - يىلى قويۇپ بېرىلگەن.
كېيىن ئىلىدىكى بەيتۇللا مەسچىتىنىڭ چوڭ ئىمامى
بولۇپ خەلقنى «غازات» قىلىشقا قۇترىتىپ، خەنزۇلار-
غا قارشى تۇرۇپ ئۇلارنى چەتكە قېقىپ، «شەرقىي
تۈركىستان مۇستەقىللىقى» نى تەشەببۇس قىلىپ،

كېيىن باشقا ھەربىي ئوفىتسىرلار بىلەن بىللە سوۋېت ئىتتىپاقىغا قايتىپ كەتكەن.

ئەخمەتجان قاسىمى (1914.4.14~1949.8.27)

شىنجاڭ ئۈچ ۋىلايەت ئىنقىلابىنىڭ ئاخىرقى دەۋرلىرىدىكى ئاساسلىق رەھبىرى. غۇلجىلىق ئۇيغۇر. ئۆزى مۇرلۇك چاغلاردا تاغىسىغا ئەگىشىپ سوۋېت ئىتتىپاقىغا بارغان. 1936 - يىلى موسكۋادىكى شەرق سوتسىيالىزىمچىلار ئەمگەك ئۇنىۋېرسىتېتىغا ئوقۇشقا كىرگەن. 1942 - يىلى ۋەتەنگە قايتىپ كېلىپ ئىلىدا ئۇششاق تىجارەت بىلەن شۇغۇللانغان ئىنقىلاب ئىدىيىسىنى تەشۋىق قىلغان. 1943 - يىلى 12 - ئايدا قولغا ئېلىنىپ ئۈرۈمچىدىكى 2 - تۈرمىگە قالمىغان. 1944 - يىلى 10 - ئايدا قويۇپ بېرىلگەن. ئىلىغا قايتىپ كەلگەندىن كېيىن پارتىزانلارغا قېتىلىپ گومىنداڭ ئەكسىيەتچى كۈچلىرى بىلەن بولغان كۈرەشكە ئاتلانغان. شۇنىڭدىن كېيىن گېزىتخانىدا تەھرىر، ئۈچ ۋىلايەت ۋاقىتلىق ھۆكۈمىتىنىڭ كاتىپى، ھەربىي ئىشلار بۆلۈمىنىڭ باشلىقى، ۋاقىتلىق ھۆكۈمەت ھەيئىتى قاتارلىق ۋەزىپىلەرگە تەيىنلەنگەن. 1945 - يىلى 10 - ئايدا ئۈچ ۋىلايەت سۆھبەت ۋەكىلىلىرىنىڭ بىرى بولۇپ ئۈرۈمچىگە بېرىپ گومىنداڭ مەركىزىي ھۆكۈمىتىنىڭ ۋەكىلى جاك جىجۇڭ بىلەن سۆھبەت ئېلىپ بېرىپ «11 ماددىلىق تىنچلىق پىتىمى» گە ئىمزا قويغان. 1946 - يىلى 7 - ئايدا ئۆلكىلىك ھۆكۈمەت ئۆزگەرتىپ تەشكىل قىلىنغاندا ئۆلكىلىك ھۆكۈمەت ئەزاسى، قوشۇمچە مۇئاۋىن رەئىس بولۇپ تەيىنلەنگەن. 1947 - يىلى ئەكسىيەتچىل كۈچلەرنىڭ بۇزغۇنچىلىق قىلىشى بىلەن ئۈچ ۋىلايەت رەپتىن ئۆلكىلىك ھۆكۈمەتتە خىزمەت قىلىۋاتقان باشقا خادىملار بىلەن بىرلىكتە ئىلىغا قايتىپ كەتكەن. ئۈچ ۋىلايەتتە بارلىق ئىشلارغا ئومۇميۈزلۈك رەھبەرلىك قىلىپ ئىنقىلابىنىڭ دەسلەپكى مەزگىلىدىكى خاتالىقنى تۈزىتىپ، جۇڭگو كوممۇنىستىك پارتىيىسىنىڭ سىياسەتلىرىنى، ئازادلىق ئۇرۇش ۋەزىيىتىنى تەشۋىق قىلغان. شىنجاڭدىكى بارلىق مىللەتلەرنى ئىتتىپاقلاشتۇرۇپ تىنچلىق پىتىمىنى قوغداش ئۈچۈن، 1948 -



ئەخمەتجان قاسىمى

جۇڭگونىڭ بىرلىكىنى پارچىلىماقچى بولغان. 1944 - يىلى 4 - ئايدا «غۇلجا ئازادلىق تەشكىلاتى» نىڭ رەئىسى بولغان. ئۈچ ۋىلايەت ئىنقىلابىي پارتىيىسىدىن كېيىن «شەرقىي تۈركىستان جۇمھۇرىيىتى» ۋاقىتلىق ھۆكۈمىتىنىڭ رەئىسى قوشۇمچە ھەربىي ئىشلار كومىتېتىنىڭ رەئىسى، مارشال بولغان. ئۈچ ۋىلايەت ھۆكۈمىتىنىڭ ئۈرۈمچىگە ۋەكىل ئەۋەتىپ گومىنداڭ مەركىزىي ھۆكۈمىتى ۋەكىللىرى بىلەن تىنچلىق سۆھبىتى ئېلىپ بېرىشقا قارشى تۇرغان ھەم ۋاقىتلىق ھۆكۈمەتنى «شەرقىي تۈركىستان جۇمھۇرىيىتى ھۆكۈمىتى» دەپ ئۆزگەرتىپ، جۇڭگونىڭ بىرلىكىنى تېخىمۇ ئىلگىرىلىگەن ھالدا پارچىلىماقچى بولغان. 1946 - يىلى سوۋېت ئىتتىپاقى مەسلىھەتچىلەر ئۆمىكى تەرىپىدىن دۆلىتىگە قايتۇرۇلغان.

ئىۋان ياكۋولمويچ پالىئوف رۇس، چارروسەينىڭ غۇلجىدىكى كونسۇلخانىسىنىڭ ئاتلىقلار روتىسىنىڭ كوماندىرى. ئۆكتەبىر ئىنقىلابىدىن كېيىن ئىلىدا تۇرۇپ قالغان. شىنجاڭ دۆلىتى مەھكىمىسىنىڭ گېنېرال مابۇر دەرىجىلىك مەسلىھەتچىسى بولغان. سوۋېت ئىتتىپاقى گىرازدەنلىقىنى مەخپىي ئەسلىگە كەلتۈرگەندىن كېيىن ئاخبارات خىزمىتى بىلەن شۇغۇللىنىپ 1937 - يىلى قولغا ئېلىنغان. كېيىن سوۋېت ئىتتىپاقى ئۇنى ئامال قىلىپ قۇتۇلدۇرۇپ سوۋېت ئىتتىپاقىغا قاچۇرۇۋەتكەن. شىنجاڭدا ئۈچ ۋىلايەت ئىنقىلابىي پارتىيىسىدىن كېيىن سوۋېت ئىتتىپاقى ئوقۇتقۇچىلىرىنى ئەۋەتىپ ياردەم بەرگەندە ئۇنى ھەر قايسى پارتىزانلارنىڭ غۇلجىغا ھۇجۇم قىلىشىغا قومانداڭلىق قىلىشقا تەيىنلىگەن. 1945 - يىلى 4 - ئايدا پارتىزانلار ئەترىتى مىللىي ئارمىيە قىلىپ ئۆزگەرتىلگەندە، ئۇ گېنېرال لېيئىنانت دەرىجىلىك باش قوماندان بولغان. ئۈچ يۆنىلىشتىكى ئۇرۇشتا ئۇ شىمالىي فرونتقا قومانداڭلىق قىلىپ يەرلىكتىكى قوراللىق پارتىزانلارنىڭ ماسلىشىشى بىلەن چۆچەكنى ئېلىپ ئالتايغا قىلىدىغان ھۇجۇمنى ئورۇنلاشتۇرۇپ بولغاندىن كېيىن، دەرھال جەنۇبقا بېرىپ ئوتتۇرا فرونتقا ھەمدەم بولۇپ شىمالىي شىنجاڭدىكى مۇھىم شەھەر شىخۇنى ئېلىپ، مىللىي ئارمىيىنىڭ ئىلگىرىلەپ ماناس دەرياسىنىڭ غەربىي قىرغىقىغا بېرىپ گومىنداڭ ئارمىيىسى بىلەن تىرىكشىپ تۇرۇش ۋەزىيىتىنى شەكىللەندۈرۈشىگە تۈرتكە بولغان. ئۈچ ۋىلايەت ھۆكۈمىتى ۋەكىللىرى بىلەن گومىنداڭ مەركىزىي ھۆكۈمىتى ۋەكىللىرى «11 ماددىلىق تىنچلىق پىتىمى» ئىمزا ئالغاندىن

يىلى 8 - ئايدا شىنجاڭدا تىنچلىقنى - خەلقچىللىقنى ھىمايە قىلىش ئىتتىپاقىنى قۇرۇپ، ئۇنىڭغا رەئىس بولغان. 1949 - يىلى 8 - ئايدا جۇڭخۇا خەلق جۇمھۇرىيىتى مەركىزىي كومىتېتىنىڭ رەئىسى ماۋزېدۇڭنىڭ تەكلىپىگە بىنائەن جۇڭگو خەلق سىياسىي مەسلىھەت كېڭىشىنىڭ تەييارلىق يىغىنىغا قاتنىشى ئۈچۈن ئايروپىلان بىلەن سوۋېت ئىتتىپاقىدىن ئايلىنىپ بېيجىڭغا بارغۇچە سوۋېت ئىتتىپاقىنىڭ تاشقى بايقال تاغلىرى ھاۋا بوشلۇقىدا ھادىسىگە ئۇچراپ قازا قىلغان. ماۋزۇدۇڭ تەزىيە تېلېگراممىسى ئەۋەتكەن ھەم ئىنقىلابىي قۇربانلار خاتىرە مۇنارىنىڭ تېكىستىنى يېزىپ بەرگەن. جەستى غۇلجىدىكى ئىنقىلابىي قۇربانلار قەبرىستانلىقىغا دەپنە قىلىنغان. ئۇنىڭ «ئەخمەتجان قاسىمى ئەسەرلىرى توپلىمى» بار.

ئابدۇكېرىم ئابباسوف (1921.9~1949.8.27) شىنجاڭ ئۈچ ۋىلايەت ئىنقىلابىنىڭ رەھبەرلىرىنىڭ بىرى، شىنجاڭنىڭ ئاتۇشتىن، ئۇيغۇر. سوۋېت ئىتتىپاقىدىكى پىرىژۋالىسكىدا (بۈگۈنكى قىرغىزىستان جۇمھۇرىيىتىدە) تۇغۇلغان، ئالتە ياشقا كىرگەندە ئاتا-ئانىسىغا ئەگىشىپ ئىلىغا كېلىپ، 1936 - يىلى قىشتا ئۈرۈمچىگە بېرىپ ئۆلكىلىك بىرىنچى تولۇق ئوتتۇرا مەكتەپكە ئوقۇشقا كىرگەن. 1938 - يىلى شىنجاڭ ئىنستىتۇتى قارمىقىدىكى ئوتتۇرا مەكتەپكە كىرىپ



ئابدۇكېرىم ئابباسوف

ئوقۇغان. 1942 - يىلى غۇلجىغا قايتىپ بېرىپ ئوتتۇرا مەكتەپتە ئوقۇتقۇچىلىق قىلغان. ۋالىي مەھكىمىسىدە تەرجىمان بولغان. 1944 - يىلى 4 - ئايدا غۇلجا ئازادلىق تەشكىلاتىغا ئەزا بولۇپ كىرىپ 11 - ئاينىڭ 7 - كۈنى پارتىزانلارنى باشلاپ غۇلجىغا ھۇجۇم قىلغان. ۋاقىتلىق ھۆكۈمەتنىڭ ھەيئىتى قوشۇمچە تەشۋىقات بۆلۈمىنىڭ باشلىقى بولۇپ تەيىنلەنگەن. 1945 - يىلى 4 - ئايدا مىللىي ئارمىيە سىياسىي بۆلۈمىنىڭ باشلىقى بولۇپ جەنۇبىي فرونتتىكى ئۇرۇشقا قۇماندانلىق قىلغان. 1946 - يىلى 4 - ئايدا مەخپىي ھالدا خەلق ئىنقىلابىي پارتىيىسىنى قۇرغان. 7 - ئايدا ئۆلكىلىك ھۆكۈمەت ئۆزگەرتىپ تەشكىل قىلىنغاندا ئۆلكىلىك ھۆكۈمەت ئەزاسى قوشۇمچە باش كاتىپ بولغان. 11 - ئايدا نەنجىڭغا «مىللىي قۇرۇلتاي» غا قاتنىشىشقا بېرىپ مەخپىي ھالدا جۇڭگو كوممۇنىستىك پارتىيىسى مەركىزىي كومىتېتىنىڭ تەكلىپىگە بىنائەن ئەخمەتجان قاسىمى مەسلىھەت كېڭىشى يىغىنىغا بىرىنچى ئايروپىلان بىلەن سوۋېت ئىتتىپاقىدىن ئايلىنىپ ماڭغاندا ۋەقەگە ئۇچراپ قازا قىلغان. جەسدى غۇلجىدىكى ئىنقىلابىي قۇربانلار قەبرىستانلىقىغا دەپنە قىلىنغان.

كىلىك ھۆكۈمەت ئەزاسى قوشۇمچە باش كاتىپ بولغان. 11 - ئايدا نەنجىڭغا «مىللىي قۇرۇلتاي» غا قاتنىشىشقا بېرىپ مەخپىي ھالدا جۇڭگو كوممۇنىستىك پارتىيىسى مەركىزىي كومىتېتىنىڭ ئىش بېجىرىش ئورنىنى زىيارەت قىلىپ دۇڭ بىۋۇدىن يوليورۇق سوغرىغان ھەم جۇڭگو كوممۇنىستىك پارتىيىسىنىڭ تېلېگرافى ئالاقچىسى بىك گونەننى غۇلجىغا ئېلىپ كەلگەن. 1947 - يىلى 2 - ئايدا دوڭ بىۋۇدە يەتكۈزگەن مەركىزىي كومىتېت يوليورۇقىنىڭ روھىغا ئاساسەن خەلق ئىنقىلابىي پارتىيىسى بىلەن شىنجاڭ كوممۇنىستىك چىلار ئىتتىپاقىنى بىرلەشتۈرۈپ دېموكراتىك ئىنقىلابىي پارتىيە قىلىپ ئۆزى رەئىس بولغان. غۇلجىغا قايتىپ كەلگەندىن كېيىن دېموكراتىك ئىنقىلابىي پارتىيىنى شىنجاڭدا تىنچلىقنى خەلقچىللىقنى ھىمايە قىلىش ئىتتىپاقىغا قوشۇپ، مەركىزىي كومىتېت ھەيئىتى، قوشۇمچە ئاخبارات باشقارمىسىنىڭ باشلىقى بولۇپ تەيىنلەنگەن. 1949 - يىلى 8 - ئايدا جۇڭگو كوممۇنىستىك پارتىيىسى مەركىزىي كومىتېتىنىڭ تەكلىپىگە بىنائەن ئەخمەتجان قاسىمى قاتارلىقلار بىلەن بېيجىڭدىكى سىياسىي مەسلىھەت كېڭىشى يىغىنىغا بىرىنچى ئايروپىلان بىلەن سوۋېت ئىتتىپاقىدىن ئايلىنىپ ماڭغاندا ۋەقەگە ئۇچراپ قازا قىلغان. جەسدى غۇلجىدىكى ئىنقىلابىي قۇربانلار قەبرىستانلىقىغا دەپنە قىلىنغان.

دەلىلقان سۇگۇربايىق (1906~1949.8.27) شىنجاڭ ئۈچ ۋىلايەت ئىنقىلابىنىڭ رەھبەرلىرىنىڭ بىرى. شىنجاڭنىڭ ئالتايدىن، قازاق. 1921 - يىلى



دەلىلقان سۇگۇربايىق

ئاق ئۇرۇس باندىلىرى شىنجاڭغا ئۇسۇپ كىرگەندە قوشكېزەك ئاكىسىنى ئۆلتۈرگەنلىكىنى ئۆز كۆزى بىلەن كۆرۈپ، كېچە قاراڭغۇلۇقتىن پايىلىنىپ قېچىپ، سوۋېت قىزىل ئارمىيىسىنىڭ باندىتلىرىنى يوقىتىشقا يول باشلىغۇچى بولغان. 1937 - يىلى ئالتاي رايونىدىكى قازاق قىرغىز مەدەنىي ئاقارتىش ئۇيۇشمىسىغا مۇئاۋىن باشلىق بولغان. 1940 - يىلى سارسۇمبە (ھازىرقى ئالتاي شەھىرى) ناھىيىسىگە مۇئاۋىن ھاكىم بولغان.

1941 - يىلى «قورال ئېنىقلاش» قا قارشى كۈرەش پارتلىغاندا قولغا ئېلىنىشتىن ساقلىنىش ئۈچۈن يوشۇ-رۈنچە سوۋېت ئىتتىپاقىدىكى ئالبۇتاغا قېچىپ بېرىپ ئوقۇشقا كىرگەن. 1944 - يىلى 6 - ئايدا ۋەتەنگە قايتىپ كېلىپ ئالتاي پارتىزانلىرىغا رەھبەرلىك قىلغان. 10 - ئايدا ئالتاي ئىنقىلابى ۋاقىتلىق ھۆكۈمىتى قۇرۇلۇپ، مۇئاۋىن رەئىس قوشۇمچە پارتىزانلار ئەترە-تىنىنىڭ باش قوماندانى بولغان. 1945 - يىلى 12 - ئايدا ئۈچ ۋىلايەت ۋاقىتلىق ھۆكۈمىتىنىڭ ھەيئىتى قوشۇمچە ئالتاينىڭ مۇئاۋىن ۋالىسى بولغان. 1946 - يىلى 7 - ئايدا ئۆلكىلىك ھۆكۈمەت ئۆزگەرتىپ تەشكىل قىلىنغاندىن كېيىن ئۆلكىلىك ھۆكۈمەت ئەزاسى قو-شۇمچە سەھىيە باشقارمىسىنىڭ باشلىقى، ئالتاينىڭ ۋا-لىسى، مىللىي ئارمىيىنىڭ مۇئاۋىن قوماندانى قانار-لىق ۋەزىپىلەرگە تەيىنلىگەن. 1948 - يىلى 8 - ئايدا شىنجاڭدا تىنچلىقنى خەلقچىللىقنى ھىمايە قىلىش ئىتتىپاقى مەركىزىي كومىتېتىنىڭ ئەزاسى بولغان. 1949 - يىلى 8 - ئايدا جۇڭگو كوممۇنىستىك پارتىيە-سى مەركىزىي كومىتېتىنىڭ تەكلىپى بىلەن سوۋېت ئىتتىپاقى ئارقىلىق بېيجىڭغا جۇڭگو خەلق سىياسىي مەسلىھەت كېڭىشىگە ماڭغاندا ئايروپىلان ھادىسىگە ئۇچراپ قازا قىلغان. جەستى ئالتاي شەھەردىكى ئىند-ىقىلابىي قۇربانلار قەبرىستانلىقىغا دەپنە قىلىنغان.

1941 - يىلى «قورال ئېنىقلاش» قا قارشى كۈرەش پارتلىغاندا قولغا ئېلىنىشتىن ساقلىنىش ئۈچۈن يوشۇ-رۈنچە سوۋېت ئىتتىپاقىدىكى ئالبۇتاغا قېچىپ بېرىپ ئوقۇشقا كىرگەن. 1944 - يىلى 6 - ئايدا ۋەتەنگە قايتىپ كېلىپ ئالتاي پارتىزانلىرىغا رەھبەرلىك قىلغان. 10 - ئايدا ئالتاي ئىنقىلابى ۋاقىتلىق ھۆكۈمىتى قۇرۇلۇپ، مۇئاۋىن رەئىس قوشۇمچە پارتىزانلار ئەترە-تىنىنىڭ باش قوماندانى بولغان. 1945 - يىلى 12 - ئايدا ئۈچ ۋىلايەت ۋاقىتلىق ھۆكۈمىتىنىڭ ھەيئىتى قوشۇمچە ئالتاينىڭ مۇئاۋىن ۋالىسى بولغان. 1946 - يىلى 7 - ئايدا ئۆلكىلىك ھۆكۈمەت ئۆزگەرتىپ تەشكىل قىلىنغاندىن كېيىن ئۆلكىلىك ھۆكۈمەت ئەزاسى قو-شۇمچە سەھىيە باشقارمىسىنىڭ باشلىقى، ئالتاينىڭ ۋا-لىسى، مىللىي ئارمىيىنىڭ مۇئاۋىن قوماندانى قانار-لىق ۋەزىپىلەرگە تەيىنلىگەن. 1948 - يىلى 8 - ئايدا شىنجاڭدا تىنچلىقنى خەلقچىللىقنى ھىمايە قىلىش ئىتتىپاقى مەركىزىي كومىتېتىنىڭ ئەزاسى بولغان. 1949 - يىلى 8 - ئايدا جۇڭگو كوممۇنىستىك پارتىيە-سى مەركىزىي كومىتېتىنىڭ تەكلىپى بىلەن سوۋېت ئىتتىپاقى ئارقىلىق بېيجىڭغا جۇڭگو خەلق سىياسىي مەسلىھەت كېڭىشىگە ماڭغاندا ئايروپىلان ھادىسىگە ئۇچراپ قازا قىلغان. جەستى ئالتاي شەھەردىكى ئىند-ىقىلابىي قۇربانلار قەبرىستانلىقىغا دەپنە قىلىنغان.

ئىسھاقبېك مۇنۇتوف (1902~1949.8.27)
 شىنجاڭ ئۈچ ۋىلايەت ئىنقىلابىي رەھبەرلىرىنىڭ بە-رى. شىنجاڭنىڭ ئۇلۇغچات دېگەن يېرىدىن، قىرغىز.



بۇرۇن دادىسىغا ئەگىشىپ روسىيىنىڭ ئوتتۇرا ئاسىيا رايونىدا سودا بىلەن شۇغۇل-لانغان. 1925 - يىلى چېگرا قاراۋولخانىسىغا كە-رىپ ئەسكەر بولغان. 1928 - يىلى سوۋېت ئىت-تىپاقىغا بېرىپ فىرۇزىدا (قىرغىزىستاندىكى بىش-كەك) ھەربىي ئىشلارنى ئۆگەنگەن. ۋەتەنگە قايتىپ

كەلگەندىن كېيىن چېگرا قاراۋولخانىسىدا كاتىپ، ئەترەت باشلىقى بولغان. 1934 - يىلى قورچاق «شەرقىي تۈركىستان ئىسلام جۇمھۇرىيىتى» نىڭ قالدۇقى ئۆزاربېك قاتارلىق باندە-لارنى باستۇرغان. 1935 - يىلى قوشۇن باشلاپ قەش-

لوچى (1915~1949.8.27) ئىنقىلابىي قۇربان. ئەسلى ئىسمى لوچاڭشىڭ، خەنزۇ. گۇاڭ-دۇڭنىڭ گاۋمىڭ دېگەن يېرىدە تۇغۇلغان. 1931 - يىلىدىكى «18 - سېنتەبىر» ۋەقەسىدىن كېيىن جىلىن قوغدىنىش ئارمىيىسىگە قاتنىشىپ ياپونغا قارشى تۇر-غان. كېيىن سوۋېت ئىتتىپاقىغا چېكىنىپ، 1933 - يىلىنىڭ باشلىرىدا ۋەتەنگە قايتىپ شىنجاڭغا كەلگەن. 1935 - يىلى سوۋېت ئىتتىپاقىدىكى تاشكەنتكە ئوقۇش-قا بارغان. كېيىن مەجبۇرىي ھالدا شىنجاڭغا ئېلىپ كېلىنىپ ئۈرۈمچىدە تۇرمىگە قامالغان. يېرىم يىلدىن كېيىن قويۇپ بېرىلگەن. 1938 - يىلى شىنجاڭ ئىند-ىتتۇتىنىڭ سىياسىي - ئىقتىساد فاكۇلتېتىنى پۈتتۈ-رۈپ مەكتەپتە قېلىپ ئوقۇتقۇچىلىق قىلىپ جاھانگىر-لىككە قارشى تۇرۇش ئۇيۇشمىسىغا قاتناشقان ھەم ئۇ-

نىڭ مەزكۇر مەكتەپتىكى تارماق ئۇيۇشمىسىنىڭ تەشۋىر قات ھەيئىتى بولغان. 1940 - يىلى قاپا ناھىيىسى مائارىپ بۆلۈمىنىڭ باشلىقى بولغان. 1942 - يىلى يازدا سارسۇمبە ناھىيىسىگە (ئالتاي شەھىرى) يۆتكەلىپ تەلىم - تەربىيە مۇدىرى بولغان. كېيىنكى يىلى



لو جى

قولىغا ئېلىنىپ كېيىنكى بىلەن تۈرمىدىن چىققاندىن كېيىن قاراشەھەر ساقچى ئىدارىسىگە يۆتكەلگەن. 1944 - يىلى 5 - ئايدا يەنە قولىغا ئېلىنغان. 1945 - يىلى ئەتىيازدا گۇناھسىز دەپ قويۇپ بېرىلگەن. 1946 - يىلى جۇڭگو - سوۋېت مەدەنىيەت جەمئىيىتى شىنجاڭ شۆبە جەمئىيىتىدە خىزمەت قىلغان. شىنجاڭ كوممۇنىستىك پارتىيىسى

ئىتتىپاقىغا ئەزا بولۇپ كىرىپ تەشۋىقات ئىشلىرىغا مەسئۇل بولغان. 1947 - يىلى 2 - ئايدا شىنجاڭ دېموكراتىك ئىنقىلابىي پارتىيىسى قۇرۇلغاندا مەركەزىي كومىتېت ھەيئىتى قوشۇمچە دىخۇا رايونلۇق (ئۈرۈمچى) پارتكومنىڭ سېكرىتارى بولغان، مەخپىي تارقىتىلىدىغان «كۈرەش» ژۇرنىلىنى چىقارغان. 1949 - يىلى 8 - ئايدا جۇڭگو كوممۇنىستىك پارتىيىسى مەركەزىي كومىتېتىنىڭ تەكلىپىگە بىنائەن جۇڭگو خەلق سىياسىي مەسلىھەت كېڭىشى يىغىنىغا قاتنىشىش ئۈچۈن ئايروپلان بىلەن سوۋېت ئىتتىپاقىدىن ئايلىنىپ بېيجىڭغا ماڭغاندا ھادىسىگە ئۇچراپ قازا قىلغان. جەمئىي غۇلجا شەھىرىدىكى ئىنقىلابىي قۇربانلار قەبرىسى تانلىقىغا دەپنە قىلىنغان.

جاڭ جىجوك (1890 ~ 1969.4.6)

گومىنداڭ ھۆكۈمىتىنىڭ گېنېرالى، تەرەققىيپەرۋەر زات. ئەسلى ئىسمى بىن ياۋ، تەخەللۇسى ۋېن بەي. ئەنخۇينىڭ زىشەن دېگەن يېرىدىن. شىنخەي ئىنقىلابى ۋاقتىدا ئوقۇغۇچىلار قوشۇنىغا قاتناشقان. 1916 - يىلى باۋدىڭ ئوفىتسېرلار مەكتىپىنى پۈتتۈرگەن. 1924 - يىلىدىن كېيىن خۇاڭپۇ ھەربىي مەكتىپى ئوقۇغۇچىلار بۆلگىنىڭ كوماندىرى، ئوفىتسېرلار بۆلگىنىڭ كوماندىرى بولغان. 1926 - يىلى شىمالغا يۈرۈش قىلىش ئۇرۇشىغا قاتناشقان. 1928 - يىلىدىن كېيىن مىللىي ئىنقىلابىي ئارمىيە 5 - كورپۇسىنىڭ

كوماندىرى، 9 - بىرلەشمە ئارمىيىنىڭ باش قوماندانى قاتارلىق ۋەزىپىلەرنى ئۆتتۈگەن. 1937 - يىلى شاڭخەيدە ياپونغا قارشى ئۇرۇشقا قاتنىشىپ، كوممۇنىستىك پارتىيە بىلەن بىرلىشىپ ئۇرۇش قىلىشنى تەشەببۇس قىلغان. 11 - ئايدا خۇنەن ئۆلكىسىنىڭ رەئىسى بولۇپ تەيىنلەنگەن. 1940 - يىلى مىللىي ھۆكۈمەت ھەربىي ئىشلار كومىتېتى سىياسىي بۆلۈمىنىڭ باشلىقى بولغان.



جاڭ جىجوك

يىلى «11 ماددىلىق ئىنجىل» 1946 - يىلى شىنجاڭدا مىللىي بىتىمى» نى ئىمزالىدى.

غان. ئۆلكىلىك ھۆكۈمەت ئۆزگەرتىپ تەشكىل قىلىنغاندىن كېيىن غەربىي شىمال مەمۇرىي مەھكىمىسىنىڭ مۇدىرى قوشۇمچە ئۆلكە رەئىسى بولغان. ئۇ «ئىنجىل» مىللىي بىتىمى، دېموكراتىيە، بىرلىك، ئىتتىپاقلىق» تىن ئىبارەت سىياسىي پروگراممىنى ئوتتۇرىغا قويۇپ، سوۋېت ئىتتىپاقى بىلەن قوشنىدارچىلىق مۇناسىۋەتى ياخشىلاشقا تىرىشىپ، تۈرمىدىكى بارلىق جۇڭگو كوممۇنىستىك پارتىيىسى ئەزالىرىنى قويۇپ بېرىپ يەنە ئىككى يىل سېلىپ، تۈرمىدىكى ھەر مىللەتتىن بولغان ئىلغار زاتلارنى قويۇپ بەرگەن. 1947 - يىلى 5 - ئايدا ئۆلكە رەئىسلىكىدىن ئىستىپا بېرىپ شىنجاڭدىن ئايرىلغان بولسىمۇ، ئىزچىل تۈردە شىنجاڭ ۋەزىيىتىگە كۆڭۈل بۆلۈپ ئۈچ ۋىلايەت تەرەپ بىلەن بولغان مۇناسىۋەتنى ياخشىلاش ئۈچۈن ئامال قىلىپ شىنجاڭنىڭ ھەربىي مەمۇرىي رەھبەرلىرىنى ئالماشتۇرغان. 1949 - يىلى 4 - ئايدا گومىنداڭ بىلەن كوممۇنىستىك پارتىيە ئوتتۇرىسىدىكى تىنچلىق سۆھبىتى بەربات بولغاندىن كېيىن گومىنداڭنىڭ تۇنجى سۆھبەت ۋەكىلى سۈپىتىدە بېيجىڭدا قېچىلغان. 9 - ئايدا ماۋزىدۇڭنىڭ كۆرسەتمىسى بىلەن شىنجاڭدىكى ھەربىي، مەمۇرىي ئەمەلدارلاردىن تاۋسىيە، بۇرھانلارغا تېلېگرامما يوللاپ ئۇلارنىڭ ھەقىقەتكە قايتىشىغا ھەيدەكچىلىك قىلغان. جۇڭ

توپىلاڭ قوزغاپ قاراقاش، خوتەنلەرنى ئىگىلەپ خوتەن خانى بولغان. ئەنگلىيىنىڭ كۈشكۈرتىشى بىلەن ساپىت دامۇللا قەشقەردە قۇرغان قورچاق «شەرقىي تۈركىستان ئىسلام جۇمھۇرىيىتى» گە قاتناشقان. كېيىنكى يىلى 2- ئاينىڭ 6 - كۈنى بۇ قورچاق ھاكىمىيەت قەشقەردە كى ئەسكەر - خەلقلەر تەرىپىدىن ئاغدۇرۇلغاندا، خوتەن تەنگە قېچىپ بېرىپ «خوتەن ئىسلام جۇمھۇرىيىتى» (يەنە شەرقىي تۈركىستان ئىسلام جۇمھۇرىيىتى خوتەن ھۆكۈمىتى دەپمۇ ئاتىلىدۇ) نى قۇرۇپ ئىنىسى مەند - سۈرنى پاشا (خان) قىلغان. 10 - ئايدا 36 - دېۋىزىر - يىنىڭ قالدۇق كۈچلىرى تەرىپىدىن ئاغدۇرۇلۇپ ھىند - دىستانغا قېچىپ كەتكەن. 1935 - يىلى ئافغانىستانغا بېرىپ ياپونىيە ئەلچىسى بىلەن كۆرۈشۈپ ياپونىيىنىڭ جۇڭگوغا تاجاۋۇز قىلىش پىلانىنى تۈزۈشكە ھەمكارلاش - قان. شۇنىڭدىن كېيىن يېزىقچىلىق بىلەن شۇغۇللان - دى. «شەرقىي تۈركىستان تارىخى» دېگەن كىتابىنى يېزىپ، تارىخنى يۈرۈپ سىللىمى بۆلگۈنچىلىكىنى قۇت - رانغان. 1943 - يىلى ۋەتەنگە قايتىپ كېلىپ چۇڭچىڭ گومىنداڭ ھۆكۈمىتى مەركىزىي تەپتىش كومىتېتىنىڭ كاندىدات ھەيئىتى قاتارلىق ۋەزىپىلەرگە تەيىنلەنگەن. مەسئۇد بىلەن بىرلىشىپ شىنجاڭدىكى مىللەتلەرنىڭ تارىخى مەسلىسىدە ماقالە ئۇرۇشى قوزغىغان. 1945 - يىلى 10 - ئايدا شىنجاڭغا قايتىپ كېلىپ ئالتاي نەش - رىياتىنى قۇرۇپ باش مۇھەررىر بولغان. 1946 - يىلى 7 - ئايدا تەسىرات نازارىتىنىڭ نازىرى بول - غان. 1949 - يىلى 1 - ئايدا ئۆلكىلىك ھۆكۈمەتنىڭ مۇئاۋىن رەئىسى قوشۇمچە قۇرۇلۇش نازارىتىنىڭ نازى - رى بولغان. شىنجاڭ تىنچلىق بىلەن ئازاد بولۇش ھارپىسىدا ھىندىستانغا قېچىپ بېرىپ داۋاملىق بۆلگۈند - چىلىك ھەرىكەتلىرى بىلەن شۇغۇللانغان.

ئەيسا (1909 - 1994) مىنگو دەۋرىدىكى شىنجاڭ ئۆلكىلىك ھۆكۈمەتنىڭ باش كاتىپى، تولۇق ئىسمى ئەيسا يۈسۈپ ئالەپ تىكىن، شىنجاڭنىڭ يېڭى - ساردىن، ئۇيغۇر. 1924 - يىلى يېڭىمار ناھىيىلىك ھۆكۈمەتنىڭ تەرجىمانى بولغان. 1928 - يىلى جۇڭ - گونىڭ سوۋېت ئىستىپاقى تاشكەنتتىكى كونسۇل - خانىسىنىڭ كاتىپى، قوشۇمچە تەرجىمانى بولغان. ئوت - تۇرا ئاسىيادىكى پانىئىلامىزم، پانتۈركىزم ئىدىيىسى - نىڭ چوڭقۇر تەسىرىگە ئۇچرىغان. 1933 - يىلى ۋە - تەنگە قايتىپ كېلىپ نەنجىڭغا بېرىپ مەركىزىي ئۈند - ۋېرسىتېتنىڭ قانۇن ئىنىستىتۇتىدا ئوقۇغان. كېيىن ھەربىي ئىشلار كومىتېتى مەسلىھەتچىلەر بۆلۈمىنىڭ

خۇا خەلق جۇمھۇرىيىتى قۇرۇلغاندىن كېيىن غەربىي شىمال ھەربىي - مەمۇرىي كومىتېتىنىڭ مۇئاۋىن رە - ئىسى، دۆلەت مۇداپىئە كومىتېتىنىڭ مۇئاۋىن رەئى - سى، مەملىكەتلىك خەلق قۇرۇلتىيى دائىمىي كومىتې - تىنىڭ مۇئاۋىن مۇدىرى، جۇڭگو گومىنداڭ ئىنقىلابىي كومىتېتىنىڭ مۇئاۋىن رەئىسى قاتارلىق ۋەزىپىلەرگە تەيىنلەنگەن. ئۇنىڭ «چاڭ جىجۇڭ ئەسلىمىلىرى» دە - پىگەن ئەسىرى بار.

مەسئۇد (1888 - 1950) مىنگو دەۋرىدىكى شىنجاڭ ئۆلكىسىنىڭ رەئىسى، تولۇق ئىسمى مەسئۇد سەبرى، غۇلجىلىق ئۇيغۇر. 1904 - يىلى تۈركىيىدە - كى كونسىتاتىپول تىببىي ئۇنىۋېرسىتېتىدا ئوقۇغان. پانىئىلامىزم، پانتۈركىزىمنىڭ چوڭقۇر تەسىرىگە ئۇچ - رىغان. 1915 - يىلى ۋەتەنگە قايتىپ كەلگەندىن كې - يىن ئىلىدا مەكتەپ ئېچىپ، پۇرسەتتىن پايدىلىنىپ بۆلگۈنچىلىكنى تەشۋىق قىلىپ، دۆلەتنىڭ بىرلىكىگە بۇزغۇنچىلىق قىلىپ، ھۆكۈمەت تەرەپتىن جەلگەنگەن ۋە قولغا ئېلىنغان. 1934 - يىلى چەت ئەلگە چىقىپ كەتكەن. 1935 - يىلى قايتىپ كېلىپ نەنجىڭ مىللىي ھۆكۈمىتى ھەربىي ئىشلار كومىتېتىنىڭ مەسلىھەتچى - لەر بۆلۈمىدە تىل ئوقۇتقۇچىسى، مىللىي ھۆكۈمەت قانۇن تۇرغۇزۇش كومىتېتىنىڭ ھەيئىتى، گومىنداڭ 5 - نۆۋەتلىك مەركىزىي ئىجرائىيە كومىتېتىنىڭ ھەي - ئىتى بولغان. ياپونغا قارشى ئۇرۇش مەزگىلىدە جۇڭ - چىڭغا بېرىپ مۇھەممەد ئىمىن، ئەيسا قاتارلىقلار بىلەن ژۇرنال چىقىرىپ، يۇرتلۇقلار ئۇيۇشمىسى قۇرۇپ شىنجاڭدىكى مىللەتلەرنىڭ تارىخى مەسلىسىدە ماقالە ئۇرۇشى قوزغىغان. 1945 - يىلى 10 - ئايدا دىخوئاغا (ئۈرۈمچىگە) قايتىپ كېلىپ، 1946 - يىلى تەپتىش مەھكىمىسىنىڭ تەپتىشى بولۇپ تەيىنلەنگەن. 1947 - يىلى 7 - ئايدا شىنجاڭ ئۆلكىسىنىڭ رەئىسى بولۇپ تەيىنلەنگەن ھەم داۋاملىق دۆلەتنىڭ بىرلىكىگە بۇزغۇند - چىلىق قىلىدىغان تۈرلۈك سۆز - ھەرىكەتلەردە بول - غان. 1949 - يىلىنىڭ بېشىدا ۋەزىپىسىدىن قالدۇ - رۇلغان. شىنجاڭ تىنچلىق بىلەن ئازاد بولغاندىن كې - يىن ئەكىسلىنىقىلا بىلارنى باستۇرۇش ھەرىكىتىدە قولغا ئېلىنىپ تۈرمىدە ئۆلگەن.

مۇھەممەتئىمىن (1901 - 1965) مىنگو دەۋرىدىكى شىنجاڭ ئۆلكىسىنىڭ مۇئاۋىن رەئىسى، تو - لۇق ئىسمى مۇھەممەتئىمىن بوغرا. شىنجاڭنىڭ لوپ ناھىيىسىدىن، ئۇيغۇر. 1933 - يىلى 2 - ئايدا

ئالاقىچىلار گۇرۇپپىسىدا ئىشلىگەن ھەم مىللىي ھۆكۈمەت قانۇن تۇرغۇزۇش كومىتېتىنىڭ ھەيئىتى بولغان. «چېگرا ئاۋازى» ژۇرنىلىنى (كېيىن «تەڭرىتاغ» دەپ ئۆزگەرتىلگەن) چىقىرىپ قورچاق «شەرقىي تۈركىستان ئىسلام جۇمھۇرىيىتى» نىڭ بۆلۈنمىچىلىك پاراكەندىچىلىكىگە جور بولۇپ، ياپونىيىنىڭ جۇڭگوغا تاجا-ۋۇز قىلىشىغا يول كۆرسەتكەن. ياپونغا قارشى ئۇرۇش پارتلىغاندىن كېيىن، چۇڭچىڭغا بېرىپ، خەنزۇچە «ئالتاي» ژۇرنىلىنى چىقىرىپ، شىنجاڭدىكى مىللەتلەرنىڭ تارىخى مەسىلىسى ھەققىدە مۇنازىرە ئۇرۇشى قوزغىغان. 1945 - يىلى 10 - ئايدا شىنجاڭغا قايتىپ كېلىپ مەنمىنجۇيىچى ياشلار ئىتتىپاقى شىنجاڭ شۆبەسىنىڭ مۇدىرى بولغان. 1946 - يىلى 7 - ئايدا ئۆلكىلىك ھۆكۈمەتنىڭ باش كاتىپى، 1947 - يىلى

كۈزدە گومىنداڭ شىنجاڭ ئۆلكىلىك پىرقىسىنىڭ مۇئاۋىن مۇدىرى ھەيئىتى بولغان. «ئالتاي» ئايلىق ژۇرنىمىلى تەھرىراتىنى «ئالتاي نەشرىياتى» غا ئۆزگەرتىپ، نەشرىيات باشلىقى بولۇپ، داۋاملىق ئۇيغۇرچە «ئالتاي» ئايلىق ژۇرنىلىنى چىقىرىپ، مەسئۇدىنىڭ «ئىرىك گېزىتى» نى چىقىرىشىغا ھەمدەم بولغان. 1948 - يىلى «چىنى تۈركىستان» يېرىم ئايلىق ژۇرنىلىنى چىقارغان. 1949 - يىلى 9 - ئايدا شىنجاڭ تىنچ يول بىلەن ئازاد بولۇش ھارپىسىدا چەت ئەلگە قېچىپ كېتىپ، 1954 - يىلى تۈركىيىدە ئولتۇراقلىشىپ، «شەرقىي تۈركىستان مۇستەقىللىق ئىتتىپاقى» نى قۇرۇپ، «شەرقىي تۈركىستان ئاۋازى» نى چىقىرىپ، داۋاملىق بۆلگۈنچىلىك، ئاغدۇرمىچىلىق پائالىيەتلىرى بىلەن شۇغۇللانغان.

جۇغراپىيە

قۇرغاق مۇھىت بىلەن كەسكىن كۈرەش قىلىش جەريانىدا ئىشلەپچىقىرىشنى راۋاجلاندۇرغان، تىرىكچىلىك قىلىپ ئاۋۇغان.

گېئولوگىيەلىك تۈزۈلۈشى مۇرەككەپ، گېئومورفولوگىيەلىك تۈزۈلۈشى ئېنىق شىنجاڭنىڭ گېئولوگىيەلىك تەرەققىيات تارىخى ئۇزۇن، گېئولوگىيەلىك تۈزۈلۈشى مۇرەككەپ، رايونلۇق قۇرۇلما بىرلىكلىرى قەدىمىي بولۇپ، ھەر قايسى چوڭ پلاتئورمىلار بىلەن گېئوسىنكىنالىلار ئوخشاش بولمىغان گېئولوگىيەلىك تارىخى باشتىن كەچۈرگەن. تارىم پلاتئورمىسى جۇڭگودىكى ئەڭ قەدىمىي پلاتئورمىلارنىڭ بىرى بولۇپ، ئەڭ دەسلەپكى قۇرۇقلۇق يادروسى 2 مىليارد 500 مىليون يىل ئىلگىرى شەكىللىنىپ، تارىمنىڭ كرىستاللاشقان ئۆلىمى ھاسىل قىلغان بولۇشى مۇمكىن. پلاتئورمىنىڭ ئەڭ كونا يەر قاتلىمى ئارخېئوزوي ئېراسىنىڭ جىنىس قاتلاملىرى بولۇپ، ئۈستىنى دەسلەپكى پروتېروزوي ئېراسىنىڭ يەر قاتلاملىرى بىلەن دەستلەنگەن ھالەتتە يېپىۋالغان. پالېئوزوي ئېراسىدىن بۇيان چۆكۈندىلەشكەن يېپىنچا قاتلام بەك قېلىن. جۇغراپىيە بۆلىكى تارىم پلاتئورمىسىدىن كېيىنرەك ھاسىل بولغان قۇرۇلما بۆلىكى بولۇپ، گېئولوگىيەلىك ئۆزگىرىش تارىخى مۇرەككەپ-رەك، ئۇنىڭ قۇرۇلما خاراكتېرى توغرىسىدا ئوخشاش بولمىغان قاراشلار بار. ئالتاي تېغى، تەڭرىتېغى، كۆنلۈن تېغى قاتارلىق گېئوسىنكىنالىلار پۈرمەسىمىز بىلەن شەكىللىنىش دەۋرى كېيىنرەك. جۇڭگو تەۋەلىكىدىكى ئالتاي گېئوسىنكىنالىلى ئوخشاش بولمىغان ئىككى خىل تىپتىكى چۆكۈندىلەردىن تەشكىل تاپقان، ئاستىنقى پالېئوزوي گۇرۇپپىسى ئىككىلەمچى گېئوسىنكىنالىل تىپىدىكى چۆكۈندىلەر، ئۈستۈنكى پالېئوزوي گۇرۇپپىسى ھەقىقىي گېئوسىنكىنالىل تىپىدىكى چۆكۈندىلەر بولۇپ، دەۋون دەۋرىنىڭ ئاخىرى گېئوسىنكىنالىللىق چۆكۈندىلىشىش ئاخىرلاشقان. جۇڭگو تەۋەلىكىدىكى تەڭرىتاغ گېئوسىنكىنالىل پۈرمەسى ياڭزى سېكىلى ھەرىكىتىدە شەكىللەنگەن جۇڭگو پلاتئورمىسى ئاساسىدا مەيدانغا كەلگەن. ئۇ تىپىك كۆپ سې-

شىنجاڭنىڭ جۇغراپىيىسى شىنجاڭنىڭ قىسمەن قارمىقىدا ئورنى ياۋرو - ئاسىيا چوڭ قۇرۇقلۇقىنىڭ مەركىزىدە بولۇپ، جۇڭگونىڭ غەربىي شىمال چېگرىسىغا جايلاشقان. شىمالىي قىسمى موڭغۇلىيە، روسىيە بىلەن تۇتىشىدۇ، غەربىي قىسمى قازاقىستان، قىرغىزىستان، تاجىكىستان بىلەن قوشنا، غەربىي جەنۇب قىسمى ئافغانىستان، پاكىستان ۋە ھىندىستان (كەشمىر) بىلەن چېگرىلىنىدۇ. چېگرا لىنىيىسىنىڭ ئۇزۇنلۇقى 5400 كىلومېتىردىن ئاشىدۇ. شەرقىي جەنۇب قىسمى گەنسۇ، چىڭخەي بىلەن، جەنۇبىي قىسمى شىزاڭ بىلەن تۇتىشىدۇ. جۇغراپىيەلىك كۆلۈم-ئۆلچەمى: ئەڭ شىمالىي شىمالىي كەڭلىك $49^{\circ}10'45''$ ، ئەڭ جەنۇبىي شىمالىي كەڭلىك $34^{\circ}15'$ بولۇپ، 15° قا يېقىن كەڭلىككە سوزۇلغان؛ ئەڭ شەرقىي شەرقىي ئۇزۇنلۇق $96^{\circ}25'$ ، ئەڭ غەربىي شەرقىي ئۇزۇنلۇق $73^{\circ}20'41''$ بولۇپ، 23° تىن ئارتۇق ئۇزۇنلۇقتا يېيىلغان. پۈتكۈل ئاپتونوم رايونىنىڭ شەرقتىن غەربكە قارىتا ئۇزۇنلۇقى 1900 كىلومېتىر، جەنۇبتىن شىمالغا قارىتا كەڭلىكى 1500 كىلومېتىردىن ئاشىدۇ؛ ئومۇمىي يەر مەيدانى 1 مىلىيون 660 مىڭ 400 كۋادرات كىلومېتىر بولۇپ، پۈتۈن مەملىكەت ئومۇمىي يەر مەيدانىنىڭ تەخمىنەن ئالتىدىن بىر قىسمىنى تەشكىل قىلىدۇ. ئۇ جۇڭگونىڭ يەر مەيدانى ئەڭ چوڭ ئۆلكىسى ھېسابلىنىدۇ.

شىنجاڭنىڭ قۇرۇقلۇقىنىڭ ئىچكىرىسىگە جايلىشىشى، دېڭىز - ئوكيانلاردىن يىراق بولۇشى، ئەتراپىنى ئېگىز تاغلار ئوراپ تۇرۇشى، چىڭخەي - شىزاڭ ئېگىزلىكىدىن ئىبارەت غايەت زور كۆتۈرۈلمىنىڭ تەسىرى نەتىجىسىدە شەكىللەنگەن تۈرلۈك تەبىئەت ئامىلىلىرى ۋە تەبىئىي ئۇنىۋېرسال گەۋدە شۇبھىسىزكى، بۇ رايوننى روشەن تىپىك قۇرغاق مۇھىتقا ئىگە قىلغان. بۇ خىل قۇرغاق مۇھىت شىنجاڭنىڭ تەبىئىي لاندشاپ تىپىنى تىپىك قۇرغاق ئالاھىدىلىكىگە ئىگە قىلىپلا قالماستىن، بەلكى شىنجاڭلىقلارمۇ ئەنە شۇنداق ئېغىر

تارىم بۆلىكى بىلەن جۇڭغار بۆلىكىنى ھازىرقى ئىككى چوڭ ئويمانلىققا ئايلاندۇرغان. بىراق، تۈزۈلمە ھەرىكەتنىڭ كۆپ بولۇشى، بولۇپمۇ ئاخىرقى مەزگىللەر. دىكى تۈزۈلمە ھەرىكەتنى كۈچلۈك بولغان ئالتاي تېغى، تەڭرىتېغى، كۇئېنلۇن تېغى، قارا قۇرۇم تېغى قاتارلىقلارنىڭ ئوخشاش بولمىغان تۈزۈلمە ھەرىكەتى بىلەن تۈزۈلمە ھەرىكەتىدىن ئۆتۈشى نەتىجىسىدە، ئاخىرىدا بۇ تاغلار تەرەققىي قىلىپ ئۆزگىرىپ غايەت ئېگىز ھەم كۆلىمى كەڭ، ھەيۋەتلىك تاغ سىستېمىلىرىغا ئايلانغان؛ شۇنىڭ بىلەن بۇتۇن شىنجاڭدا «ئۈچ تاغ ئارىسىدا ئىككى تۈپ. مانلىق» بولۇشتەك گېئومورفولوگىيەلىك ھالەتنى شەكىللەندۈرگەن. تاغ سىستېمىلىرىنىڭ ئىچكى قىسمىدا يەنە نۇرغۇن چوڭ - كىچىك، ئېگىز - پەسلىكى زور دەرىجىدە پەرقلىنىدىغان تاغ ئارىسى ئويمانلىقلىرى جايلاشقان بولۇپ، تاغ سىستېمىلىرى بىلەن تاغ سىستېمىلىرى تۇتاشقان، تاغلىقلار بىلەن ئويمانلىق. لار ئارىلاشقان گېئومورفولوگىيەلىك لاندشافتنى شەكىللەندۈرگەن. شۇ سەۋەبتىن يەر شەكلى تىپلىرى خىلمۇ خىللىققا ئىگە بولغان.

يورۇقلۇق - ئىسسىقلىق بايلىقى مول، سۇ بايلىقى بىرقەدەر كەمچىل شىنجاڭنىڭ كەڭلىك جەھەتتە يېرىمى ئۆتىدىغان دائىرىسى كەڭ بولۇپ، جەنۇبىي شىنجاڭ قۇرغاق ئىللىق مۆتىدىل بەلۋاغ كىلىمات رايونىغا، شىمالىي شىنجاڭ قۇرغاق ئوتتۇرا مۆتىدىل بەلۋاغ كىلىمات رايونىغا مەنسۇپ، بىر پۈتۈنلۈك جەھەتتىن ئېيتقاندا، شىنجاڭ رايونىنىڭ يورۇقلۇق، ئىسسىقلىق بايلىقى مول بولۇپ، جەنۇبىي شىنجاڭنىڭ شىمالىي شىنجاڭغا قارىغاندا مولراق. جەنۇبىي شىنجاڭدىكى تۈز - لەڭلىك رايونلىرىنىڭ يىللىق ئوتتۇرىچە تېمپېراتۇرىسى 10°C تىن يۇقىرى، $10^{\circ}\text{C} \geq$ بولغان يىللىق جۇغلانما تېمپېراتۇرا 4000°C تىن يۇقىرى بولۇپ، قىروسىز مەزگىلى 200~220 كۈنگە يېتىدۇ. شىمالىي شىنجاڭدىكى تۈزلەڭلىك رايونلىرىنىڭ يىللىق ئوتتۇرىچە تېمپېراتۇرىسى جەنۇبىي شىنجاڭنىڭكىدىن $3^{\circ}\text{C} \sim 2^{\circ}\text{C}$ تۆۋەن، $10^{\circ}\text{C} \geq$ بولغان يىللىق جۇغلانما تېمپېراتۇرا كۆپىنچە 3500°C ئەتراپىدا بولۇپ، قىروسىز مەزگىلى ئادەتتە 150 كۈن بولىدۇ. مول يىغىن رۇقلۇق، ئىسسىقلىق بايلىقى يېزا ئىگىلىك ئىشلىتىشكە مۇناسىۋەتلىك ئىنتايىن پايدىلىق.

شىنجاڭنىڭ ھۆل - يېغىنى ئاز، بولۇپمۇ جەنۇبىي شىنجاڭ تۈزلەڭلىك رايونلىرىنىڭ ھۆل - يېغىنى ئىنتايىن ئاز. تۈزلەڭلىك رايونلىرىنىڭ يەر يۈزى ئېقىنى ياخشى يېتىلىمگەن بولۇپ، كەڭ كۆلەمدىكى ئېقىنسىز

كىلىمات تەرەققىي قىلغان گېئوسىنكلېئال پۈرە سىستېمىسى بولۇپ، جەنۇبىي تەڭرىتاغ ئىككى مەمچى گېئوسىنكلېئال پۈرە بەلۋاغى، شىمالىي تەڭرىتاغ ھەقىقىي گېئوسىنكلېئال پۈرە بەلۋاغى، تەڭرىتاغلىرىنىڭ ئوتتۇرا قىسمىدىكى كۆتۈرۈلمە بەلۋاغ ۋە شىمالىي تاغ پۈرە بەلۋاغىدىن ئىبارەت تۆت پۈرە بەلۋاغىغا بۆلۈندۈ. تەڭرىتاغ گېئوسىنكلېئال پۈرە سىستېمىسىدا دەسلەپكى پېرىم ئېپىوخاسنىڭ ئاخىرى گېئوسىنكلېئاللىق چۆكۈندۈلمىش ئاخىرلاشقان. كۇئېنلۇن پۈرە سىستېمىسى قۇرۇلمىسى مۇرەككەپ بولغان گېئوتېكستۇر مە سىستېمىسى بولۇپ، ئۇ شەرقىي كۇئېنلۇن پۈرە سىستېمىسى ۋە غەربىي كۇئېنلۇن پۈرە سىستېمىسىغا بۆلۈندۈ. بۇ ئىككى سىستېمىنىڭ ئۆزگىرىش تارىخى ئاساسەن ئوخشىشىپ كېتىدۇ. لېكىن، ئىككى دەرىجىلىك قۇرۇلما بىرلىكىنىڭ پەرقى بىرقەدەر چوڭ. شەرقىي كۇئېنلۇن پۈرە سىستېمىسى ئاققۇن داۋان ھەقىقىي گېئوسىنكلېئال پۈرە بەلۋاغى، ئۇلانبۇلاق كۆتۈرۈلمە بەلۋاغى، چايدامنىڭ شىمالىي چېتىدىكى ھەقىقىي گېئوسىنكلېئال پۈرە بەلۋاغى، چايدام ئولتۇرۇلما بەلۋاغى، چىمەنتاغ ھەقىقىي گېئوسىنكلېئال پۈرە بەلۋاغى، بۇرھانىبۇدا ھەقىقىي گېئوسىنكلېئال پۈرە بەلۋاغى، ئالتۇنتاغ ھەقىقىي گېئوسىنكلېئال پۈرە بەلۋاغىدىن ئىبارەت يەتتە ئىككىنچى دەرىجىلىك بىرلىككە بۆلۈنگەن؛ غەربىي كۇئېنلۇن پۈرە سىستېمىسى شىمالىي كۇئېنلۇن ئىككىلەمچى گېئوسىنكلېئال پۈرە بەلۋاغى، ئوتتۇرا كۇئېنلۇن كۆتۈرۈلمە بەلۋاغى، جەنۇبىي كۇئېنلۇن پۈرە بەلۋاغىدىن ئىبارەت ئۈچ ئىككىنچى دەرىجىلىك بىرلىككە بۆلۈنگەن. ئۇلاردا پالېئوزوي ئېراسىنىڭ ئاخىرى گېئوسىنكلېئاللىق چۆكۈندۈلمىش ئاخىرلاشقان. ئالتاي تېغى، تەڭرىتېغى ۋە كۇئېنلۇن تاغلىرى ئومۇمەن پالېئوزوي ئېراسىنىڭ ئاخىرقى مەزگىللىرىدىكى پۈرمىلىشىپ كۆتۈرۈلۈش باسقۇچى، ئوتتۇرا ھايات ئېراسى بىلەن كونا ئۈچىنچى دەۋردىكى ئۇپراش، تەكشىلىنىش باسقۇچى، يېڭى ئۈچىنچى دەۋر بىلەن تۆتىنچى دەۋرنىڭ دەسلەپكى يېڭىلىنىش ئېپىوخاسىدىكى ئۆزۈلۈش، كۆتۈرۈلۈش باسقۇچىدىن ئىبارەت ئۈچ گېئولوگىيەلىك تەرەققىيات باسقۇچىنى بېسىپ ئۆتۈپ، ھازىرقى زامان تاغلىرىنىڭ شەكىللىنىشىگە ئاساس سالغان.

شىنجاڭنىڭ چوڭ گېئومورفولوگىيەلىك بىرلىكى بىلەن رايونلۇق قۇرۇلما بىرلىكى بىر - بىرىگە ماس كېلىدۇ. تۈزۈلمە ھەرىكەتنى نىسپىي تىنچ ھالەتتىكى

مۇھىتى ئېغىر ھالدا قۇرغاق، ئېكولوگىيەلىك سىستېمىسى ئاجىز شىنجاڭنىڭ قۇرغاق تەبىئىي مۇھىتى گېئولوگىيەلىك دەۋرلەرنىڭ تەرەققىي قىلىپ ئۆزگىرىشىدىن بارلىققا كەلگەن. ئەڭ بۇرۇنقىسى بۇنىڭدىن 100 مىليون يىللار ئىلگىرىكى بور دەۋرىگىچە سۈرۈشكە بولىدۇ. ئۈچىنچى دەۋرنىڭ باشلىرىدىلا قۇرغاق مۇھىت بارلىققا كەلگەن، تۆتىنچى دەۋردىن كېيىن پۈتكۈل يەر شارىنىڭ تۈزۈلمە ھەرىكىتىنىڭ كۈچىيىشىگە ئەگىشىپ، شىنجاڭدىكى ھەرقايسى چوڭ تاغ سىستېمىلىرىنىڭ ئۈزۈلۈش ۋە كۆتۈرۈلۈشى شىنجاڭنى تامامەن يېپىق ھالەتتىكى ئىچكى قۇرۇقلۇق رايونىغا ئايلاندۇرغان، بۇنىڭ بىلەن ئېغىر قۇرغاق مۇھىت شەكىللىنىشكە باشلىغان. بۇ خىل مۇھىتنىڭ شەكىللىنىشىدىكى تۈپ مەۋەب شىنجاڭ رايونىنىڭ ھاۋا بوشلۇقىدا سۇ تەركىبىنىڭ ئاز بولغانلىقى، يەر يۈزىدە سۇ بايلىقىنىڭ كەمچىل بولغانلىقىدا. شىنجاڭ دېڭىز - ئوكيانلاردىن يىراق بولۇپ، جۇڭگونىڭ شەرقىي جەنۇبىنىڭ مۇسۇن شاماللىرى يېتىپ كېلەلمەيدۇ، ئاساسەن ئاتلانتىك ئوكيان ۋە شىمالىي مۇز ئوكياندىن كېلىدىغان غەرب شامىلى ھاۋا ئېقىمىغا تايىنىدۇ. بىراق بۇ خىل غەرب شامىلى ھاۋا ئېقىمى ئېلىپ كەلگەن نەملىك يىراق مۇساپىنى بېسىپ شىنجاڭغا يېتىپ كەلمەيگۈچە ئازىيىپ كەتكەچكە، ھۆل - يېغىن سۈپىتىدە يەر يۈزىگە چۈشىدىغان سۇ ئىنتايىن چەكلىك بولىدۇ. شىنجاڭنىڭ تاغلىقلىرىدىمۇ يامغۇر يېغىش شارائىتى بىرقەدەر ناچار، شۇڭا كەڭ رايونلاردا قۇرغاقچىلىق داۋاملىشىپ، يەرلەرنىڭ چۆللەشىشى كۆلىمى زورايغان. شىنجاڭنىڭ ئىنتايىن قۇرغاق ۋە قۇرغاق رايونلىرىنىڭ يەر كۆلىمى پۈتۈن شىنجاڭ ئومۇمىي يەر كۆلىمىنىڭ %65.5 نى (بۇنىڭ ئىچىدە ئىنتايىن يىس قۇرغاق رايونلار %82.8 نى، قۇرغاق رايونلار %36.7 نى) ئىگىلەيدۇ. ئەگەر يېرىم قۇرغاق رايونلارنىمۇ قوشۇپ ھېسابلىساق، ئۇنىڭ يەر كۆلىمى پۈتۈن شىنجاڭ ئومۇمىي يەر كۆلىمىنىڭ %88.7 نى ئىگىلەيدۇ. دەل مۇشۇنداق بولغاچقا، پۈتۈن شىنجاڭنىڭ كەڭ كەتكەن تۈزلەڭلىك چۆل رايونلىرىنىڭ تەبىئىي مۇھىتى ئىنتايىن ناچار. ئويمانلىقلارنىڭ چەتلىرىدىكى نۇرغۇن بوستانلىقلار ئاساسەن تاغلىق رايونلارنىڭ سۇ بايلىقىغا تايىنىپ مەۋجۇتلۇقىنى ساقلاپ قالغان، بىمۇستەھل ھۆل - يېغىن بولسا پەقەتلا قوشۇمچە رول ئوينايدۇ.

شىنجاڭنىڭ ناچار تەبىئىي مۇھىتى ئېكولوگىيە

رايونلار بار. شىنجاڭ رايونىنىڭ ئوتتۇرىچە يىللىق ھۆل - يېغىن مىقدارى بىلەن ئوتتۇرىچە يىللىق ئېقىن مىقدارى (يىللىق ئېقىن چوڭقۇرلۇقى بىلەن ئىپادىلەندۈرۈلگەن) پۈتۈن مەملىكەتنىڭ ئوتتۇرىچە قىممىتىدىن تۆۋەن، شۇنداقلا يەر شارىنىڭ ئوخشاش كەڭلىكتىكى باشقا رايونلىرىغا سېلىشتۇرغاندىمۇ تۆۋەن. شىنجاڭنىڭ يىللىق ئوتتۇرىچە ھۆل - يېغىن مىقدارى 145 مىللىمېتىر بولۇپ، بۇ پۈتۈن مەملىكەتنىڭ يىللىق ئوتتۇرىچە ھۆل - يېغىن مىقدارى 630 مىللىمېتىرنىڭ %23 گە توغرا كېلىدۇ. شىنجاڭنىڭ يىللىق ئېقىن چوڭقۇرلۇقى 50 مىللىمېتىر بولۇپ، پۈتۈن مەملىكەتنىڭ ئوتتۇرىچە ئېقىن چوڭقۇرلۇقى 271 مىللىمېتىرنىڭ %18 گە تەڭ كېلىدۇ. شىنجاڭدا سۇ بايلىقىنىڭ تارقىلىشىمۇ ئىنتايىن تەكشىسىز. ئاتموسفېرا ھۆل - يېغىنى شىمالىي شىنجاڭدا جەنۇبىي شىنجاڭدىكىدىن كۆپ، غەربتە شەرقتىكىدىن كۆپ، تاغلىق رايونلاردا تۈزلەڭلىك رايونلاردىكىدىن كۆپ، ئويمانلىقلارنىڭ چەت - ياقا رايونلىرىدا مەركىزىي قىسمىدىكىدىن كۆپ. تاغلىق رايونلار يەر يۈزى ئېقىنلىرىنىڭ شەكىللىنىش رايونى، تۈزلەڭلىك رايونلار يەر يۈزى ئېقىنلىرىنىڭ ئېقىپ يوقىلىش رايونلىرىدۇر. يەر يۈزى ئېقىنلىرىنىڭ جايلىشىشىمۇ شىمالىي شىنجاڭدا جەنۇبىي شىنجاڭدىكىدىن كۆپ، غەربىي قىسمىدا شەرقىي قىسمىدىكىدىن كۆپ، تاغلىق رايونلاردا تۈزلەڭلىكلەردىكىدىن كۆپ. دەريا ئېقىنلىرىنىڭ سۇ مىقدارى ياز پەسلىگە مەركەزلەشكەن بولۇپ، دائىم ئەتىيازدا قۇرغاقچىلىق، يازدا كەلكۈن ئاپەتلىرىنى پەيدا قىلىپ تۇرىدۇ. سۇ بايلىقىنىڭ كەمچىل بولۇشى شىنجاڭنىڭ سانائەت، يېزا ئىگىلىكى ئىشلەپچىقىرىشىنىڭ تەرەققىياتىنى چەكلەپ تۇرغان مۇھىم ئامىل. شىنجاڭدىكى ئەڭ چوڭ ئىككى دەريا - ئىلى دەرياسى بىلەن ئېرىش تاش دەرياسىنىڭ يىللىق ئېقىن مىقدارى ئايرىم - ئايرىم ھالدا تەخمىنەن 16 مىليارد كۇب مېتىر ۋە 12 مىليارد كۇب مېتىردىن ئارتۇق بولۇپ، بۇ جايلار سۇ مول رايون بولسىمۇ، لېكىن دەريا سۇلىرىدىن پايدىلىنىش نىسبىتى ئىنتايىن تۆۋەن. ئالدىنقىسىنىڭ دۆلەت چېگراسىدىن ئېقىپ چىقىپ كېتىدىغان سۇ مىقدارى 12 مىليارد كۇب مېتىردىن كۆپرەك، كېيىنكىسىنىڭ دۆلەت چېگراسىدىن ئېقىپ چىقىپ كېتىدىغان سۇ مىقدارى 9 مىليارد 500 مىليون كۇب مېتىر بولۇپ، بۇ شىنجاڭنىڭ سۇ بايلىقىنى ئېچىپ پايدىلىنىشتا يوشۇرۇن كۈچنىڭ ئىنتايىن زور ئىكەنلىكىنى كۆرسىتىدۇ.

زىچ مۇناسىۋەتلىك. تارىم ئويمانلىقى ئېلىمىزدىكى بوستانلىقلارنىڭ يېتىلىشى ۋە تارقىلىشى ئەڭ تىپىك بولغان بىر ئىچكى قۇرۇقلۇق ئويمانلىقى ھېسابلىنىدۇ. ئۇنىڭدىكى تەبىئىي بوستانلىقلار يۇقىرى يېڭى ئېرانىڭ ئاخىرىدىن تۆتىنچى دەۋرنىڭ دەسلەپكى يېڭىلىنىشى ئېپ. چوخاسنىڭ ئاخىرىغىچە بولغان مەزگىلدىكى چىڭخەي. شىزاڭ ئېگىزلىكىنىڭ كۈچلۈك كۆتۈرۈلۈشى تۈپەيلىدىن، كەڭ كۆلەمدىكى قۇملۇقلارنىڭ شەكىللىنىشى ۋە كېڭىيىشى ھەمدە ئۇلار تەمىن ئەتكەن قۇرغاق كىلىمات شارائىتى ئارقىسىدا بارلىققا كەلگەن. تەبىئىي بوستانلىقلارنىڭ شەكىللىنىشىگە ئاخىرقى يېڭىلىنىش ئېپو. خاسىدىن ھازىرغا قەدەر تەخمىنەن 100 مىڭ يىللار بولدى. سۈنئىي بوستانلىقلارنىڭ بارلىققا كېلىشى بولسا ئىنسانلار پائالىيىتى بىلەن مۇناسىۋەتلىك بولۇپ، ئومۇمەن يېڭى تاش قورال دەۋرىنىڭ ئاخىرقى مەزگىلىدىكى ئىپتىدائىي سۇغىرىلىدىغان دېھقانچىلىققا ئەگىشىپ بارلىققا كەلگەن، ئۇنىڭغا تەخمىنەن 3000 يىللار بولدى.

شىنجاڭدىكى بوستانلىقلارنىڭ كۆلىمى تەخمىنەن 136 مىڭ كۋادرات كىلومېتىر بولۇپ، پۈتۈن شىنجاڭ تېررىتورىيىسىنىڭ %2.8 نى ئىگىلەيدۇ. بۇنىڭ ئىچىدە سۈنئىي بوستانلىقلار 62 مىڭ كۋادرات كىلومېتىر بولۇپ، پۈتۈن شىنجاڭ يەر كۆلىمىنىڭ %3.7 نى، پۈتۈن مەملىكەتتىكى بوستانلىقلارنىڭ %60 نىدىن كۆپرەكىنى تەشكىل قىلىدۇ؛ تەبىئىي بوستانلىقلار 74 مىڭ كۋادرات كىلومېتىر بولۇپ، پۈتۈن شىنجاڭ يەر كۆلىمىنىڭ %4.5 نى ئىگىلەيدۇ. بوستانلىقلارنىڭ تارقىلىشى ئاساسەن يەر شەكلى ھالىتى ۋە سۇ رايى شارائىتىنىڭ تىزگىنلىشىگە ئۇچرايدۇ. تۈزلەڭلىك دەريا ۋادىلىرى، يەلپۈگۈچسىمانلىقنىڭ چەتلىرىدىكى پەس يەرلەر، دەريا دېلتىلىرى ۋە كۆل بويلىرىدىكى سالىقلار تەبىئىي بوستانلىقلارنىڭ تارقالغان جايلىرى بولۇپ ھېسابلىنىدۇ. سۈنئىي بوستانلىقلار سۇ، تۇپراق، يورۇقلۇق ۋە ئىسسىقلىق بايلىقلىرىنىڭ ئەڭ ياخشى بىرىكىشىنىڭ تىزگىنلىشىگە ئۇچرايدىغان بولۇپ، ئاساسەن تەڭرىتېغىنىڭ جەنۇبىي، شىمالىي ئېتىكىلىرى، كۆمبېنلۇن تېغىنىڭ شىمالىي ئېتىكى، ئىلى ۋادىسى، ئېرتىش دەرياسى ھەۋزىسى ھەمدە تۇرپان - قۇمۇل ئويمانلىقى قاتارلىق جايلارغا تارقالغان. تارقىلىش قانۇنىيىتى سۇ، تۇپراقنى قوغلاش قان ھالدا يېتىلىش، ئېرىق - ئۆستەڭ، كارىز - قۇدۇقلارنى بويلاپ تارقىلىش، ئويمانلىقلارنىڭ ئەتراپىنى چۆرىدىگەن ھالدا يېتىلىش، تاغ ئالدىنى بويلاپ

سىستېمىسىنى ئىنتايىن ئاجىزلاشتۇرۇۋەتكەن. سۇنىڭ كەمچىل بولۇشى كەڭ رايونلاردا يېپىنچا ئۆسۈملۈكلەر. نىڭ ئاز بولۇشىنى كەلتۈرۈپ چىقىرىپ، ھەرقايسى چوڭ تاغ سىستېمىلىرىنىڭ پەس تاغ زونىلىرى بىلەن كەڭ تۈزلەڭلىك رايونلىرىدا چۆللۈك لاندشافتىنى پەيدا قىلغان. شىمالىي شىنجاڭدا قۇملۇق ۋە چۆل رايونلىرىنىڭ يېپىنچا ئۆسۈملۈكلەر بىلەن قاپلىنىش نىسبىتى پەقەت %0.3 ئەتراپىدا، جەنۇبىي شىنجاڭدىكى چۆل رايونلىرىنىڭ يېپىنچا ئۆسۈملۈكلەر بىلەن قاپلىنىش نىسبىتى بولسا %0.1 كىمۇ يەتتەيدۇ. چۆل رايونلىرىنىڭ ئەڭ يۇقىرى چېكى شىمالىي شىنجاڭدا دېڭىز يۈزىدىن 1000 مېتىرچە ئېگىزلىككە، جەنۇبىي شىنجاڭدا بولسا دېڭىز يۈزىدىن 1500 ~ 2000 مېتىر ئېگىزلىككە يېتىدۇ؛ كۆمبېنلۇن تېغى ۋە ئالتۇنتاغ چۆللىرىنىڭ ئەڭ يۇقىرى چېكى دېڭىز يۈزىدىن 3000 مېتىر ئېگىزلىكتە ياكى ئۇنىڭدىنمۇ ئېگىز. چۆللەرنىڭ يېپىنچا ئۆسۈملۈكلىرى بۇرغۇنچىلىققا ئۇچرىغان بولۇپ، ئەسلىگە كەلتۈرۈش ئىنتايىن قىيىن.

شىنجاڭنىڭ تاغلىق رايونلىرىدىكى يېپىنچا ئۆسۈملۈكلەرنىڭ ۋېرىتىكال بەلۋاغلارغا بۆلۈنۈشى سۇ ۋە ئىسسىقلىق مىقدارىنىڭ ئۆزگىرىشىگە باغلىق. شىنجاڭنىڭ تاغلىق رايونلىرىدا ھۆل - يېغىن بىرقەدەر كۆپ، يېپىنچا ئۆسۈملۈكلەر بىلەن قاپلىنىش نىسبىتى تۈزلەڭلىكلەرنىڭكىدىن يۇقىرى بولۇپ، شىمالىي شىنجاڭ تاغلىق رايونلىرىنىڭ تەخمىنەن %0.8، جەنۇبىي شىنجاڭ تاغلىق رايونلىرىنىڭ بولسا %0.5 تىن كۆپرەك.

ئۆزىگە خاس بوستانلىق لاندشافتىغا ئىگە، بوستانلىق ئىگىلىكىنى ئاساس قىلىدۇ. تىپىك قۇرغاق مۇھىت تىپىك بوستانلىق لاندشافتىنى بارلىققا كەلتۈرگەن. بوستانلىقلار قۇرغاق رايون چۆل مۇھىتىدا مۇقىم سۇ مەنبەسىنىڭ تەمىنلىشى (تەبىئىي ھۆل-يېغىن ئەمەس) بىلەن ئۆسۈملۈكلەر قويۇق ئۆسكەن ياكى سۇغىرىلىدىغان يېزا ئىگىلىكى تەرەققىي قىلغان، ئىنسانلار توپلىشىپ ياشىغان بەلۋاغسىز ئېكولوگىيىلىك لاندشافتتۇر. بۇ خىل لاندشافت قۇرغاق رايونغا خاس بولۇپ، چۆللۈك، تاغلىق لاندشافت سىستېمىلىرى بىلەن روشەن سېلىشتۇرما ھاسىل قىلغان. بوستانلىقلارنى ئىنسانلار پائالىيىتىنىڭ تەسىرىگە كۆرسىتىش دەرىجىسىگە قاراپ تەبىئىي بوستانلىقلار ۋە سۈنئىي بوستانلىقلار دەپ ئىككى چوڭ تۈرگە بۆلۈش مۇمكىن. شىنجاڭدىكى تەبىئىي بوستانلىقلارنىڭ مەيدانىغا كېلىشى قۇرغاق مۇھىتنىڭ شەكىللىنىشى بىلەن

لىنىش نوقتىسىدىن قارىغاندا، بوستانلىق يېزا ئىگىلىكىدە پايدىلىنىۋاتقان يەرلەر پۈتكۈل بوستانلىقتىكى پايدىلىنىۋاتقان يەرلەرنىڭ %75 نى ئىگىلەيدۇ. بوستانلىقلاردىكى يېزا ئىگىلىكى نوپۇسىنىڭ %70 نى ئىگىلەيدۇ. بوستانلىق يېزا ئىگىلىكىنىڭ ئومۇمىي مەھسۇلات قىممىتى سانائەت، يېزا ئىگىلىكى ئومۇمىي مەھسۇلات قىممىتىنىڭ %40 نى ئىگىلەيدۇ؛ بۇنىڭ ئىچىدىكى سانائەت مەھسۇلات قىممىتى ئىچىدە دېھقانچىلىق، چارۋىچىلىق مەھسۇلاتلىرىنى خام ئەشيا قىلمىدىغان پىششىقلاپ ئىشلەش سانائىتىنىڭ مەھسۇلات قىممىتى %40 نى، دېھقانچىلىق مەھسۇلاتلىرىنى خام ئەشيا قىلمىدىغان يېنىك سانائەتنىڭ مەھسۇلات قىممىتى پۈتكۈل يېنىك سانائەت مەھسۇلات قىممىتىنىڭ %90 نى ئىگىلەيدۇ. بوستانلىق ئىگىلىكىنىڭ تەرەققىي قىلىشى بىلەن شىنجاڭ ئېلىمىزدىكى پاختا، ئاشلىق، شېكەر، چارۋا مەھسۇلاتلىرى ۋە مېۋە - چېۋە ئىشلەپچىقىرىش بازىسىغا ئايلانغان.

رايون پەرقى روشەن، جەنۇب بىلەن شىمالنىڭ ئەھۋالى ئېنىق ئايرىلغان شىنجاڭنىڭ تەبىئىي شارائىتىدا ۋېرتىكال بەلۋاغسىمانلىق بىلەن گورىزونتال بەلۋاغسىمانلىقنىڭ بوشلۇقتىكى رايونلۇق پەرقى مەۋجۇت. بۇ ھال ئىجتىمائىي - ئىقتىسادىي تەرەققىياتقا چوڭقۇر تەسىر كۆرسەتكەن. ئىجتىمائىي - ئىقتىسادىي تەرەققىياتنىڭ رايونلۇق پەرقىدە تەبىئىي ئامىللاردىن باشقا يەنە تارىخ، جەمئىيەت، مىللەت، مەدەنىيەت، ئىقتىسادقا تارىخىي كۆپ خىل ئامىللار بار. تارىختا شەكىللەنگەن «جەنۇبىي شىنجاڭدا ئەنئەنىۋى دېھقانچىلىقنى، شىمالىي شىنجاڭدا كۆچمەن چارۋىچىلىقنى ئاساس قىلىش» تەك ئىگىلىك قۇرۇلمىسىدا، چىڭ سۇلالىسىدىن بۇيانقى بوز يەر ئېچىشقا ئەگىشىپ روشەن ئۆزگىرىش بولدى. جۇڭخۇا خەلق جۇمھۇرىيىتى قۇرۇلغاندىن بۇيان، 50 يىلدىن ئارتۇق تەرەققىي قىلدۇرۇش ۋە گۈللەندۈرۈش ئارقىلىق بۇ خىل ئەندىزىدە ئۈزۈل - كېسىل ئۆزگىرىش ھاسىل قىلىندى. بولۇپمۇ شىمالىي شىنجاڭ رايونىنىڭ بوز يەر ئۆزلەشتۈرۈش ۋە سانائەت - كانچىلىق ئىشلىرى غايەت زور تەرەققىياتلارغا ئېرىشىپ، پۈتۈن شىنجاڭدىكى ئىقتىسادىي ئورنى ئۈزلۈكسىز ئۆستى. جەنۇبىي شىنجاڭ بىلەن شەرقىي شىنجاڭنىڭ ئىگىلىكىمۇ تېز تەرەققىي قىلىپ، ھەرقايسى جايلىرىغا ئۆزلىرىگە خاس سىستېمىنى شەكىللەندۈردى. يەنى بىر يېزا ئىگىلىكىگە نەزەر سالساق، جەنۇبىي شىنجاڭدا پاختا، ئاشلىق، مېۋە - چېۋە ۋە چارۋا مەھسۇلاتلىرى، شىمالىي شىنجاڭدا ئاشلىق، چارۋا مەھ-

جايلىشىش، ئۆزلەشكە مەركەزلىشىش، چۆللۈككە قوشنا بولۇش بولۇپ ئىپادىلەندۈرۈلگەن. بوستانلىقلار بۇ گۈنكىچە كىچىك ھەم تارقاق ھالەتتە شەكىللەنگەچكە، «مەۋاپىقتەك تىزىلغان بوستانلىقلار» دەپ ئاتىلىپ كەلمەكتە.

سۈنئىي بوستانلىقلارنى ئىنسانلار پائالىيىتىنىڭ بوستانلىقلارغا تەسىر كۆرسىتىش دەرىجىسى ۋە ئۇسۇلىغا ھەمدە بوستانلىقلارنىڭ ئىجتىمائىي، ئىقتىسادىي فۇنكسىيىسى، تەرەققىيات يۆنىلىشى قاتارلىقلارغا ئاساسەن يېزا ئىگىلىكى بوستانلىقلىرى، شەھەر بوستانلىقلىرى ۋە سانائەت - كان تىپىدىكى بوستانلىقلار دەپ ئايرىشقا بولىدۇ. بۇلاردىن بوستانلىق يېزا ئىگىلىكى، بوستانلىق شەھەر ئىگىلىكى، بوستانلىق سانائەت - كان - كارخانا ئىگىلىكىدىن ئىبارەت ئۈچ تۈرلۈك بوستانلىق ئىگىلىكى ئەندىزىسى شەكىللەنگەن. شىنجاڭدا يايلاقلارنىڭ كۆلىمى كەڭ، تۆت پەسىللىك ئوتلاق ياكى يېتىلگەن بولۇپ، جۇڭگودىكى ئۈچ چوڭ يايلاق چارۋىچىلىق رايونلىرىنىڭ بىرىگە ئايلانغان. بۇنىڭدىن باشقا، قېزىلما بايلىقلارنى چوڭقۇرلاپ قىدىرىپ تەكشۈرۈشكە ئەگىشىپ، جەنۇبىي ۋە شىمالىي شىنجاڭنىڭ كۆپلىگەن ئىچكى قۇرۇقلۇق ئويمانلىقلىرىدىكى چۆل قۇملۇقلاردا زور مىقداردا نېفىت، تەبىئىي گاز تېپىلدى. بىراق، بۇ قېزىش رايونلىرىدا سانائەت - كان تىپىدىكى بوستانلىقلار تېخى شەكىللەنمىدى، ئۇنى يەنىلا قۇملۇق ئىگىلىكى دەپ ئاتاشقا بولىدۇ. دېمەك، شىنجاڭدىكى ئوخشاش بولمىغان لاندشافتلاردىن بوستانلىق ئىگىلىكى، يايلاق ئىگىلىكى ۋە قۇملۇق ئىگىلىكىدىن ئىبارەت ئۈچ خىل ئاساسىي تىپ مەيدانغا كەلدى. بۇ ئۈچ تۈرلۈك ئىگىلىك ئوتتۇرىسىدا ئۆزئارا زىچ باغلىنىش ۋە گىرەلى-شىش مەۋجۇت. لېكىن، بوستانلىق ئىگىلىكى مەيلى نوپۇس كۆلىمى جەھەتتىن بولسۇن ياكى ئىگىلىك تۈرى، مەبلەغ سېلىش سالىمى، ھاسىلات ئۈنۈمى جەھەتلەردىن بولسۇن، پۈتۈنلەي يېتەكچى ئورۇننى ئىگىلىگەن بولىدۇ. بوستانلىق ئىگىلىكىنى ئاساسىي گەۋدە قىلىش شىنجاڭنىڭ بىر چوڭ ئالاھىدىلىكى.


بوستانلىق ئىگىلىكى كۈچلۈك قۇرغاق رايون تۈپسىنى ئىپادىلەنگەن ھەمدە ئۆز جايىنىڭ بايلىق مەنبەسىگە تايىنىدىغان ئىگىلىك بولۇپ، ئۇ بوستانلىق يېزا ئىگىلىكى، بوستانلىق شەھەر - بازار ئىگىلىكى ۋە بوستانلىق زاۋۇت - كان ئىگىلىكىدىن ئىبارەت ئۈچ تۈرلۈك ئىگىلىك قۇرۇلمىسىغا ئىگە. بۇنىڭدا بوستانلىق يېزا ئىگىلىكى ئاساسىي گەۋدە ھېسابلىنىدۇ. يەردىن پايدى-

مۇولاتلىرى، شېكەر، پاختا، شەرقىي شىنجاڭدا پاختا، قوغۇن - تاۋۇز مۇھىم نوقتا قىلىنغان ئىگىلىك ئەندىزىسى ئاساسىي جەھەتتىن شەكىللەندى. شىنجاڭنىڭ ئىجتىمائىي - ئىقتىسادىي جەھەتتىكى رايون پەرقى ئا. ساسەن مۇنداق ئۈچ جەھەتتە ئىپادىلىنىدۇ:


جەنۇبىي شىنجاڭ رايونى شىمالىي شىنجاڭ رايونىدىن ئىسسىق بىر تەرەپتىكى شىنجاڭ رايونلىرىدىن روئەن ھالدا ئارقىدا قالغان شىمالىي شىنجاڭ رايونى ئۈرۈمچى شەھىرى، قاراماي شەھىرى، شىخەنزە شەھىرى، كۈنەن شەھىرىنى ۋە ئىلى، چۆچەك، ئالتاي، بورتالا، سانجىدىن ئىبارەت بەش ۋىلايەت، ئوبلاستتىكى ناھىيە، شەھەرلەردىن جەمئىي 39 ناھىيە، شەھەرنى ئۆز ئىچىگە ئالىدۇ؛ شەرقىي شىنجاڭ رايونى تۇرپان، قۇمۇلدىن ئىبارەت ئىككى ۋىلايەتتىكى جەمئىي ئالتە ناھىيە، شەھەرنى ئۆز ئىچىگە ئالىدۇ. جەنۇبىي شىنجاڭ رايونى بايىنغولىن، ئاقسۇ، قىزىلسۇ، قەشقەر، خوتەن قاتارلىق بەش ۋىلايەت، ئوبلاستتىكى جەمئىي 42 ناھىيە، شەھەرنى ئۆز ئىچىگە ئالىدۇ. شىمالىي شىنجاڭ، شەرقىي شىنجاڭ، جەنۇبىي شىنجاڭنىڭ يەر مەيدانى ئايرىم - ئايرىم ھالدا پۈتۈن شىنجاڭ يەر مەيدانىنىڭ 23.3%، 12.6%، 64.1% نى ئىگىلەيدۇ. مەسىلەن: 1998 - يىلى شىمالىي شىنجاڭنىڭ ئىچكى ئىشلەپچىقىرىش ئومۇمىي قىممىتى 64 مىليارد 417 مىليون يۈەنگە يېتىپ، پۈتۈن شىنجاڭ ئىچكى ئىشلەپچىقىرىش ئومۇمىي قىممىتىنىڭ 57.7% نى ئىگىلىگەن. شەرقىي شىنجاڭنىڭ ئىچكى ئىشلەپچىقىرىش ئومۇمىي قىممىتى 7 مىليارد 957 مىليون يۈەن بولۇپ، پۈتۈن شىنجاڭ ئىچكى ئىشلەپچىقىرىش ئومۇمىي قىممىتىنىڭ 7.1% نى ئىگىلىگەن. جەنۇبىي شىنجاڭنىڭ ئىچكى ئىشلەپچىقىرىش ئومۇمىي قىممىتى 39 مىليارد 293 مىليون يۈەن بولۇپ، پۈتۈن شىنجاڭ ئىچكى ئىشلەپچىقىرىش ئومۇمىي قىممىتىنىڭ 35.2% نى ئىگىلىگەن. دەسلەپكى مۆلچەرگە ئاساسلانغاندا، ئومۇمىي ئىقتىسادىي ئەھمىيەتلىك كۈچى سەۋىيىسىدىن قارىغاندا، پۈتۈن شىنجاڭدىكى 87 ناھىيە، شەھەر ئىچىدە تەرەققىي قىلغان ۋە بىرقەدەر تەرەققىي قىلغان ناھىيە، شەھەر 19 بۇنىڭ 12 سى شىمالىي شىنجاڭدا بولۇپ، 63.2% نى، تۆتى جەنۇبىي شىنجاڭدا بولۇپ، 21% نى، ئۈچى شەرقىي شىنجاڭدا بولۇپ، 15.8% نى ئىگىلەيدۇ. ئىقتىسادى ئارقىدا قالغان ياكى بىرقەدەر ئارقىدا قالغان ناھىيە، شەھەر 42؛ بۇنىڭ 25 ى جەنۇبىي شىنجاڭدا بولۇپ، 59.5% نى، 15 شىمالىي

شىنجاڭدا بولۇپ، 35.7% نى، ئىككىسى شەرقىي شىنجاڭدا بولۇپ، 4.8% نى ئىگىلەيدۇ. مالىيە كىرىمى جەھەتتىن قارىغاندا، شىمالىي شىنجاڭ 73.8% نى، جەنۇبىي شىنجاڭ 19.6% نى، شەرقىي شىنجاڭ 6.6% نى ئىگىلەيدۇ. كىشى بېشىغا توغرا كېلىدىغان GDP شىمالىي شىنجاڭدا 6519.4 يۈەن/نەپەر، جەنۇبىي شىنجاڭدا 3027 يۈەن/نەپەر، شەرقىي شىنجاڭدا 6150 يۈەن/نەپەردىن توغرا كېلىدۇ.

«بىر ئوق، بىر بەلۋاغ» دىن ئىبارەت ئىككى قۇتۇپ مېنىق ئايرىلغان «بىر ئوق» ياۋرو-ئاسىيا چوڭ قۇرۇقلۇق كۆۋرۈكىنىڭ شىنجاڭ بۆلىكى (يەنى قۇمۇل-ئۈرۈمچى-بورتالا ئالاقىسىغا تەۋە بىر بەلۋاغ) نىڭ لەنجۇ-شىنجاڭ تۆمۈريولى، شىمالىي شىنجاڭ تۆمۈريولى بولمىسىنى كۆرسىتىدۇ. ئۇنىڭدا جەمئىي 16 ناھىيە، شەھەر بار. بۇنىڭ ئىچىدە 13 ناھىيە، شەھەر تەرەققىي قىلغان ياكى بىرقەدەر تەرەققىي قىلغان بولۇپ، ئومۇمىي ساننىڭ 81.3% نى ئىگىلەيدۇ، بۇنىڭ ئۈچى ئوتتۇراھال تەرەققىي قىلغان شەھەر بولۇپ، 18.7% نى ئىگىلەيدۇ. «بىر بەلۋاغ» ئوقىا شەكىللىدىكى چېگرا ياقىسى بەلۋاغنى كۆرسىتىدۇ. بۇ بەلۋاغدا جەمئىي 33 ناھىيە، شەھەر بولۇپ، بىرىلا بىرقەدەر تەرەققىي قىلغان، ئۇنى ئوتتۇرا ھال تەرەققىي قىلغان؛ ئارقىدا ياكى بىرقەدەر ئارقىدا قالغىنى 22 ناھىيە، شەھەر بولۇپ، ئومۇمىي ساننىڭ 67% نى ئىگىلەيدۇ. بولۇپمۇ چەت، تۆمۈريول لىنىيىسىدىن يىراق بولغان جەنۇبىي شىنجاڭنىڭ خوتەن ۋىلايىتىدىكى سەككىز ناھىيە، شەھەرنىڭ ئالتىسى ئارقىدا قالغان ياكى بىرقەدەر ئارقىدا قالغان بولۇپ، ئومۇمىي ساننىڭ 75% نى ئىگىلەيدۇ. «بىر ئوق» تا يەنە ئۈرۈمچىدىن قارامايغىچە بولغان تەڭرىتېغىنىڭ شىمالىي ئېتىكى ئىقتىسادىي بەلۋاغى (قىسقارتىلىپ ئاتىلىشى «تەڭرىتېغىنىڭ شىمالىي ئېتىكىدىكى يادرولۇق بەلۋاغ») بولۇپ، شىنجاڭ بويىچە ئەڭ كۈچلۈك ئۈنۈم-سال سانائەت رايونىغا ئايلانغان، ئۇنىڭغا پۈتۈن شىنجاڭنىڭ 83% ئېغىر سانائىتى، 62% يېنىك سانائىتى ۋە توقۇمىچىلىق سانائىتى مەركەزلەشكەن. تەڭرىتېغىنىڭ شىمالىي ئېتىكىدىكى يادرولۇق بەلۋاغدا جەمئىي 11 ناھىيە، شەھەر بولۇپ، ئومۇمىي يۈزۈك ھالدا ئىقتىسادى تەرەققىي قىلغان ياكى بىرقەدەر تەرەققىي قىلغان. بۇنىڭدىن شۇنى كۆرۈۋېلىشقا بولىدۇكى، شىمالىي شىنجاڭ، شەرقىي شىنجاڭ تۆمۈريول غول لىنىيىسى بەلۋاغى بىلەن تۆمۈريولغا يىراق، چەت چېگرا ياقىسى بەلۋاغىنىڭ ئىقتىسادىي ئومۇمىي ئەھمىيەتلىك كۈچى



دۇنيا بويىچە 2 - ئىگىز چوققا — چوغمىر چوققىسى ۋاڭ خىجاۋ فوتوسى



مۇزتاغ چوققىسى ۋاڭ خىجاۋ فوتوسى




شىنجاڭ جۇغراپىيە تەتقىقات ئورنى تەسىسلىگەن تۆمۈر چوققىسى




بۇغدا چوققىسى سۇ ماۋچۇن فوتوسى



دوستلۇق چوققىسى ئالتاي ۋىلايەتلىك پارتكوم تەشۋىقات بۆلۈمى تەسىسلىگەن



جۇڭگودىكى ئەڭ ئۇزۇن مۇزلۇق — يېڭىسۆڭەك مۇزلۇقى ۋاڭ مىچاۋ فوتوسى



مۇز چوققا باغرىدىكى تىك چوققىلار
جىن شىلىن فوتوسى




تەڭرىتاغدىكى غالىبىيەت داۋىسى مەي لى فوتوسى



بالقۇشاغ دىلا شازۆڭرۈن فوتوسى



كۆپىنلۇن تاغلىرى سۇ ماۋچۈن فوتوسى




تەكلىماكان قۇملۇقى ۋالڭ قاق قوتوسى



ئالتاي تاغلىرى ليۇ جىڭجى قوتوسى



جۇڭغار ئويمانلىقىدىكى رەڭدار توقاي
سۇڭ شىنجاڭ قوتوسى



پاردال بەر شەكلى شىنجاڭ جۇغراپىيە
تەتقىقات ئورنى تەسىسلىگەن



بۇرا دەۋرىگە خاس قۇم جىنىلىق تىك يار
ۋالڭ چۈنلياڭ قوتوسى



ئورقۇ شامال يالىغان قەلئەسىمان تاغ جىنىلىرى «شىنجاڭ
نېفىت باشقۇرۇش ئىدارىسى» رەسىنلەر توپلىمىدىن ئېلىندى




سايرام كۆلى نالك شو فوتوسى



باغراش كۆلى جىن ۋېي فوتوسى



بۇرۇلتوقاي كۆلى خەن خاۋ فوتوسى



تارىم دەرياسى شىنجاڭ جۇغراپىيە تەتقىقات ئورنى تەسىسلىگەن



12 قارا شەھەر دەرياسىنىڭ باشلىنىش مەنبەسى سۇڭ شىنجاڭ فوتوسى



ئىلى دەرياسى «ئىلى قازاق ئاپتونوم ئوبلاستى» رەسىملەر توپلىمىدىن ئېلىندى



سەلتەنەتلىك ياغاچ «شىنجاڭ» رەسىملەر توپلىمىدىن ئېلىندى



۱۳ ۋاران (ئۆچكەنچىلەر) قاتىمى «شىنجاڭ» مەدەنىيەت يادىكارلىقلىرىدىن ئېلىندى



ئېرتىش دەرياسى غەن دەپنە فوتوسى



ئۈرۈمچى شەھىرى سۇڭا شىنجاڭ فوتوسى



غۇلجا شەھىرى «ئىلى قازاق ئاپتونوم ئوبلاستى» رەسىملەر توپلىمىدىن ئېلىندى



كۈرلا شەھىرىنىڭ كىچىكلىك مەنزىرىسى
لىۋ جېن فوتوسى



قەشقەر شەھىرى «شىنجاڭ قۇرۇلۇشى»
رەسىملەر توپلىمىدىن ئېلىندى



خەنزۇ ئاپتونوم رايونلۇق كومىتېتىنىڭ
خىزمەت بىناسى دۇچەنزۇ فوتوسى



شىنجاڭ ئۇيغۇر ئاپتونوم رايونلۇق خەلق ھۆكۈمىتىنىڭ
خىزمەت بىناسى ۋېن جاۋخۇي فوتوسى



ئاپتونوم رايونلۇق سىياسىي مەسلىھەت كېڭىشى
قۇرۇلغانلىقىنىڭ 50 يىللىقىنى خاتىرىلەش
چوڭ يىغىنى ئابدۇرېھىم فوتوسى



ئىلى قازاق ئاپتونوم ئوبلاستلىق خەلق قۇرۇلتىيى دائىمىي
كومىتېتىنىڭ خىزمەت بىناسى ياۋ زۇچېڭ فوتوسى



جۇڭگو خەلق ئازادلىق ئارمىيىسىنىڭ شىنجاڭغا
كىرگەنلىكىنى قارشى ئېلىش دۇچەنزۇ تەسۋىرلىگەن



شىنجاڭ خەلق سارىيى جى شياۋشەن فوتوسى



جۇڭگو خەلق ئازادلىق ئارمىيىسىنىڭ شىنجاڭغا كىرگەنلىكىنى خاتىرىلەش مۇنارى ليۇ شەنجى فوتوسى



قورغاس پورتى مۇلك شىنجاڭ فوتوسى



ئۈرۈمچى تاموژنىسى چى شياۋشەن فوتوسى



ئالاتاۋ ئېغىزى پورتى دېجۇن فوتوسى



چىگرا مۇداپىئە جەڭچىلىرى چارلاش ئېلىپ بارماقتا ئالتاي ۋىلايەتلىك پارنىكوم تەشۋىقات بۆلۈمى تەمىنلىگەن



ئۈرۈمچى ئىنقىلابىي قۇربانلار قەبرىستانلىقى ليۇ يۇشېڭ فوتوسى

ۋە سەۋىيىسىدە روشەن ماكان بۆلۈنۈشى شەكىللەنگەن. ئەھمىيەتلىك تەرەققىيات سۈرئىتى بىرقەدەر تېز، جەنۇبىي شىنجاڭ بىلەن شىمالىي شىنجاڭنىڭ ئەھمىيەتلىك سەۋىيىسى پەرقى ئۈچۈن ئەھمىيەت بىلەن يېزىلغان كىرىملىك پەرقى بىرقەدەر چوڭ 1949 - يىلى شىنجاڭدا بىرلا دىخۇا شەھىرى (بۈگۈنكى ئۈرۈمچى) بولۇپ، ئاھالىسى 100 مىڭ ئىدى. شىنجاڭدىكى شەھەر بازارلارنىڭ نوپۇسى 530 مىڭ بولۇپ، ئومۇمىي نوپۇسنىڭ %12.2 نى ئىگىلەيتتى. بۈگۈنكى كۈندە شەھەرلەر كۆپىيىپ 19 غا، شەھەر - بازار ئاھالىسى 8 مىليون 754 مىڭ 200 گە يېتىپ، ئومۇمىي نوپۇسنىڭ %50.1 نى ئىگىلىدى. شەھەرلىشىش سەۋىيىسى (غەيرىي يېزا ئىگىلىك نوپۇسنىڭ ئومۇمىي نوپۇستىكى ئىگىلىگەن نىسبىتى) %35.3 كە يېتىپ، پۈتۈن مەملىكەتنىڭ شەھەرلىشىش سەۋىيىسىدىن تەخمىنەن %5 يۇقىرى بولدى. شىنجاڭدىكى شەھەرلەر بوستانلىق تىپىدىكى شەھەرلەر بولۇپ، كۆپىنچە چىسى بوستانلىقنىڭ سىياسىي، ئىقتىسادىي، مەدەنىيەت ۋە قاتناش، سودا مەركەزلىرى ھېسابلىنىدۇ. بۇ شەھەرلەرنىڭ تەرەققىيات دەرىجىسى بوستانلىقنىڭ كۆلىمىگە ۋە ئىقتىسادىي سەۋىيىسىگە باغلىق. مەسىلەن، شىمالىي شىنجاڭ رايونىنىڭ بوستانلىق كۆلىمى كۆرۈنەرلىك دەرىجىدە كەڭ بولغانلىقى ۋە بوستانلىق ئىگىلىكى تېز سۈرئەتتە تەرەققىي قىلغانلىقى ئۈچۈن، شەھەرلىشىش سەۋىيىسى بىرقەدەر يۇقىرى. پۈتۈن شىنجاڭدىكى 19 شەھەرنىڭ %12 سى شىمالىي شىنجاڭدا بولۇپ، %63.2 نى ئىگىلەيدۇ؛ بەشى جەنۇبىي شىنجاڭدا بولۇپ، %26.3 نى ئىگىلەيدۇ، ئىككىسى شەرقىي شىنجاڭدا بولۇپ، %10.5 نى ئىگىلەيدۇ. شەھەرلىشىش سەۋىيىسى شىمالىي شىنجاڭدا %48.3 كە، شەرقىي شىنجاڭدا %35.4 كە يەتكەن، بۇ جەنۇبىي شىنجاڭنىڭكىدىن ئايرىم - ئايرىم ھالدا %25.9 ۋە %13 يۇقىرى. بۇنىڭ ئىچىدە تەڭرىتېغىنىڭ شىمالىي ئېتىكىدىكى يادرولۇق بەلۋاغدا توققۇز شەھەر بولۇپ، ئومۇمىي نوپۇسى پۈتۈن شىنجاڭ نوپۇسنىڭ %21.3 نى، شەھەر - بازار غەيرىي يېزا ئىگىلىك نوپۇسى پۈتۈن شىنجاڭدىكى شەھەر - بازار غەيرىي يېزا ئىگىلىك نوپۇسنىڭ %46.8 نى ئىگىلەيدۇ؛ شەھەر - بازارلىشىش سەۋىيىسى %65.6 كە يەتكەن بولۇپ، پۈتۈن شىنجاڭنىڭ ئوتتۇرىچە سەۋىيىسىدىن %30.3 يۇقىرى تۇرىدۇ. بۇنىڭدىن باشقا، شەھەر، يېزىلارنىڭ ئىجتىمائىي - ئىقتىسادىي تەرەققىيات سەۋىيىسىدىمۇ

پەرق بىرقەدەر چوڭ. گېئولوگىيە شىنجاڭنىڭ يەر قاتلاملىرى تولۇق ئېچىلىپ قالغان بولۇپ، تۈزۈلمە ھەرىكىتى كۆپ، ماگمىلارنىڭ ھەرىكىتى ھەرخىل، گېئولوگىيەلىك قۇرۇلمىسى مۇرەككەپ، گېئوخروئولوگىيەلىك تەدرىجىي ئۆزگىرىشى ئۆزگىچە. ئومۇمەن ئالغاندا «ئۈچ تاغ ئارىسىغا قىستۇرۇلغان ئىككى ئويمانلىق» نىڭ يەر قىياپىتى دائىرىسى بىلەن تاغ ھاسىل قىلىش بەلۋاغى ۋە ئۇنىڭ ئارىسىدىكى ئولتۇرۇشمىلارنىڭ چېگرىسى ئاساسىي جەھەتتىن ماس كېلىدۇ. شىنجاڭنىڭ ئوتتۇرا قىسمىنى كېسىپ ئۆتكەن تەڭرىتاغدىكى تاغ ھاسىل قىلىش بەلۋاغى بىلەن شىمالىي قىسمىدىكى ئالتاي تاغ ھاسىل قىلىش بەلۋاغىنىڭ ئوتتۇرىسى جۇڭغار ئولتۇرۇشمىسى ھېسابلىنىدۇ؛ تەڭرىتاغدىكى تاغ ھاسىل قىلىش بەلۋاغى بىلەن جەنۇبىي قىسمىدىكى كوئىنلۇن تاغ ھاسىل قىلىش بەلۋاغىنىڭ ئوتتۇرىسى تارىم ئولتۇرۇشمىسى ھېسابلىنىدۇ. ئېچىلىپ قالغان يەر قاتلاملىرىدىن ئارخبۇزوي ئېئونو تېمى، پروتېروزوي ئېئونو تېمى، دەسلەپكى پالېئوزوي ئېرا تېمى، كېيىنكى پالېئوزوي ئېرا تېمى، سېزوزوي ئېرا تېمى ۋە كايئو-زوي ئېرا تېمى بار، ئۇلار قەدىمكى ميتامورفىكلىق جىنىس، مىگماتىت، ھەرخىل دېڭىز فانتسىيەلىك (دېڭىز چۆكمىسى)، قۇرۇقلۇق فانتسىيەلىك چۆكۈندى ۋە ماگما جىنىسلارنى ئۆز ئىچىگە ئالىدۇ، پروتېروزوي ئېئونو تېمىدىن تۆتىنچى دەۋرگىچە بولغان ئالتە باسقۇچ ئىچىدە 32 قېتىم (فازا) تۈزۈلمە ھەرىكىتى يۈز بەرگەن، بۇلار ئىچىدە پروتېروزوي ئېئونو تېمى مەزگىلىدە ئالتە قېتىم، كالبون مەزگىلىدە بەش قېتىم، گېرتسېن مەزگىلىدە 12 قېتىم، ھىندچىنى مەزگىلىدە بىر قېتىم، يەنە ھەرىكىتى مەزگىلىدە ئۈچ قېتىم، ھىمالايا ھەرىكىتى مەزگىلىدە بەش قېتىم. ھەر قايسى مەزگىلدىكى تۈزۈلمە ھەرىكىتىگە ئەگىشىپ دېڭىز، گۈدەك تېپى، كۆلىمى، شەكلى ئوخشاش بولمىغان ماگما ھەرىكىتى يۈز بەرگەن ھەمدە بۆسە جىنىس، ئېتىلما جىنىسلار پەيدا بولغان. گېرتسېن مەزگىلىدىكى بۆسە جىنىسلارنىڭ تارقىلىش دائىرىسى ئەڭ كەڭ بولۇپ، ئېچىلىپ قالغان يەر كۆلىمى پۈتكۈل بۆسە جىنىس كۆلىمىنىڭ %80 نى ئىگىلەيدۇ، ئالتاي تاغلىرى، جۇڭغار، تەڭرىتاغ، ئالتۇنتاغ، كوئىنلۇن تاغلىرىنى بويلاپ بەش بۆسە جىنىس بەلۋاغى شەكىللەنگەن. قۇرۇلمىلارنىڭ تەدرىجىي ئۆزگىرىشى تۆت باس

قۇچقا بۆلۈندۈ. (1) كېمبىرى دەۋرىدىن ئىلگىرىكى باسقۇچ. شىنجاڭنىڭ جەنۇبىي يېرىم قىسمى تۇراقلىق پلاتتورما تىپىدىكى چۆكۈندىلەردىن تۈزۈلگەن، دەسلەپكى كېمبىرى ئېپوخاسىنىڭ ئاخىرلىرىدا ئالتاي تېغىنىڭ شىمالىدىكى قاناس رايونى پۈرۈلمىسى كۆتۈرۈلۈپ چىقىپ، پلاتتورما رايونى شەكىللەنگەن. (2) دەسلەپكى پالېئوزوي ئېراسى. بۇ مەزگىلدە تارىم پلاتتورمىسى دەغپىرىنسىيەلەنگەن بولۇپ، ئالتاي، جۇڭغار، تەڭرىتاغ ۋە شەرقىي كوئىنلۇنلار گېئوسىنكلېناللىشىشقا قاراپ تەرەققىي قىلغان. (3) ئاخىرقى پالېئوزوي ئېراسى. كالىدون مەزگىلىدە كۆتۈرۈلۈپ چىققان قۇرۇقلۇق دېۋون دەۋرىدە كېڭەيگەن، دەسلەپكى تاشكۆمۈر ئېپوخاسىدا دېڭىز سۈيى بېسىپ كەتكەن، ئۇنىڭدىن كېيىن سىبىرىيە بۆلىكى بىلەن تارىم بۆلىكى سوقۇلۇپ قىسىلىش نەتىجىسىدە، ئالتاي، تەڭرىتاغ، ئالتۇنتاغ ۋە كوئىنلۇن پۈرۈلمە تاغ سىستېمىسى ۋە جۇڭغار، تارىم ئولتۇرۇشمىسى شەكىللەنگەن. «ئۈچ تاغ ئارىسىغا قىستۇرۇلغان ئىككى ئويمانلىق» نىڭ ئومۇمىي قىياپىتى شەكىللەنگەن. بۇ باسقۇچمۇ شىنجاڭدا ئىچىدىن پەيدا بولغان كۆپ خىل قېزىلما بايلىقلاردىن ئاساسلىق كان ھاسىل بولغان باسقۇچ ھېسابلىنىدۇ. (4) مېزوزوي ئېراسى، كايئوزوي ئېراسى. قۇرۇقلۇق فانتىسىيەلىك چۆكۈندىلەر ئاساسلىق ئورۇندا تۇرىدۇ، تاش ھاسىل قىلىش بەلۋاغلىرى سۈيۈلۈپ، ئۆيە مانىلىقلارغا چۆكۈندىلەر تىنىپ، مول كۆمۈر - نېفىت گازىدىن ئىبارەت قېزىلمىلار شەكىللەنگەن. ئاخىرقى ئۈچىنچى دەۋر - يېڭىلىنىش ئېپوخاسى يېڭى قۇرۇلما ھەرىكىتىنىڭ تەسىرىگە ئۇچراپ، تاغلىق جايلار ئۈزۈل-مە بۆلەك بولۇپ كۆتۈرۈلۈپ چىقىپ، ھازىرقى يەر قىياپىتى قۇرۇلمىسىغا ئاساس سالغان.

يەر قاتلاملىرى بۇ مەلۇم قاتلام ئورنىدىكى بىر قەۋەت ياكى بىر گۇرۇپپا تاغ جىنسىلىرىدىن ئىبارەت. شىنجاڭدا يەر قاتلاملىرى تولۇق يېتىلگەن بولۇپ، كۆپلىرىدىن يېڭىلىرىغىچە ئېچىلىپ قالغان يەر قاتلاملىرىدىن ئارخېئوزوي ئېئونو تېمى، پروتېروزوي ئېئونو تېمى، دەسلەپكى پالېئوزوي ئېيرا تېمى، كېيىنكى پالېئوزوي ئېيرا تېمى، مېزوزوي ئېيرا تېمى، كايئوزوي ئېيرا تېمى بار. ئارخېئوزوي ئېئونو تېمىدىن ئىلگىرىكى ئاساسلىق مېتامورفىكلىق جىنىس، پالېئوزوي ئېيرا تېمى ئاساسەن دېڭىز فانتىسىيەلىك چۆكۈندىلەردىن ئىبارەت. پالېئوزوي ئېيرا تېمى ۋە ئۇنىڭدىن ئاۋۋالقى يەر قاتلاملىرى ئالتاي تېغى، تەڭرىتاغ، كوئىنلۇن تې-

غى، ئالتۇنتاغ ۋە شەرقىي - غەربىي جۇڭغار تېغى رايونلىرىغا كەڭ تارقالغان، بۇلار ئىچىدىكى كېمبىرى سىستېمىسى، سىلۇر سىستېمىسى، دېۋون سىستېمىسى، تاشكۆمۈر سىستېمىسى، پېرم سىستېمىسى جۇڭگودا يەر قاتلىمىنى تەتقىق قىلىش ئۆلچىمىنىڭ بىرىسى ھېسابلىنىدۇ. مېزوزوي ئېيرا تېمىغا تەۋە بولغان تىرىم ئاس سىستېمىسى، يۇرا سىستېمىسى، بور سىستېمىسى ۋە كايئوزوي ئېيرا تېمىغا تەۋە بولغان ئۈچىنچى سىستېما، تۆتىنچى سىستېما ئاساسەن جۇڭغار، تارىم ئولتۇرۇشمىسى، تاغ ھاسىل قىلىش بەلۋاغلىرىنىڭ چېتى ۋە ئۈزۈك ئولتۇرۇشما دائىرىسىدە ئېچىلىپ قالغان، لېكىن تارىمنىڭ غەربىي جەنۇبىي چېتى ۋە قارا قۇرۇم رايونلىرىدا يەنە دېڭىز فانتىسىيەلىك مېزوزوي - كايئوزوي ئېيرا تېمى بار. تۆتىنچى سىستېما ھەرقايسى ئويمانلىق، ئۈزۈك ئولتۇرۇشمىلاردا ئېچىلىپ قالغان. دىن سىرت، چوڭ دەريالارنىڭ ئىككى قىرغىقى، تاغ ئالدى، ھازىرقى زامان مۇزلۇقلىرىنىڭ نۆۋەن تەرەپلىرىدە ۋە يېقىنقى زامان يانار تاغ ئېغىزى ئەتراپلىرىدىمۇ ئېچىلىپ قالغان.

ئارخېئوزوي ئېئونو تېمى بۇ تەخمىنەن 4 مىليارد 600 مىليون يىلدىن 2 مىليارد 500 مىليون يىلغىچە بولغان دەۋردىن ئىلگىرىكى ۋاقىتلارغا توغرا كېلىدۇ. شىنجاڭدا پەقەت كېيىنكى ئارخېئوزوي ئېئونو تېمىلا ئۇچرايدۇ، ئۇ ئەڭ بۇرۇنقى يەر قاتلىمى بولۇپ، ئالتۇنتاغنىڭ شىمالىي باغرىدىلا ئېچىلىپ قالغان، بىر قاتلام ئىچىدىكى تولۇق ئۆزگەرگەن گرانۇلېت فانتىسىيەلىك تاغ جىنسىلىرىدىن تەركىب تاپقان. ئۇ كۆكۈچ رەڭلىك چىرىگەن پروكسىپىلىك گرانۇلېت، بىنەپشە پروكسىپىلىك گرانۇلېت، كۈل رەڭلىك بىنەپشە قارا سۈزۈك گرانۇلېت، قېنىق كۈل رەڭلىك يولىسى. جان ئاممىبوللۇق بىنەپشە پلاگىئوكلازلىق گرانۇلېت، دىئوپسىدلىق ئۆزگەرگەن گرانۇلېت، قارا چىرىمتاللىق پلاگىئوكلازلىق گىنېيس ۋە مىگماتىت قاتارلىقلار. ئۇ ئۆز ئىچىگە ئالىدۇ. گرانۇلېت فانتىسىيىسى بىلەن يۇقىرى ئاممىبولىت فانتىسىيىسى ئارىلىقى قازا ئۆزگىرىش مۇناسىۋىتى بولۇپ، ئوخشاش مەزگىلدە ئۆزگەرگەن مەھسۇلاتقا مەنسۇپ. كۆرۈنۈپ تۇرغان قېلىنلىقى 5000 مېتىردىن ئاشىدۇ. گىنېيس غەربتىن شىمالغا قاراپ تەدرىجىي ھالدا گرانۇلېتنى سىقىپ چىقارغان.

پروتېروزوي ئېئونو تېمى بۇ تەخمىنەن 2 مىليارد 500 مىليون يىلدىن 570 مىليون يىلغىچە

چىڭبەيكۇ سىستېمىسىنىڭ ئۈستىنى قاپلىۋالغان بو-
لۇپ، تېپىز دېڭىز فاتىمىلىك ئۇۋۇندى جىنىس، سۇز
دۆمبەل جىنىستىن تەركىب تاپقان، ئۇ قەدىمكى
مىكرو ئۆسۈملۈك قاتىمىسىدىن ئىبارەت بولۇپ، ئۈس-
تۈنكى قىسمى ئېتىلما جىنىس، ئۇۋۇندى جىنىس ۋە
كاربوناتلىق جىنىستىن ھاسىل بولغان، تەركىبىدە قە-
دىمكى مىكرو ئۆسۈملۈك قاتىمىسى بولۇپ، قېلىنلىقى
تەخمىنەن 1000 مېتىر كېلىدۇ.

دەسلەپكى پالېئوزوي ئېرا تېمى بۇ تەخمىن-
نەن 570 مىليون يىلدىن 405 مىليون يىلغىچە بولغان
دەۋردىن ئىلگىرىكى ۋاقىتلارغا توغرا كېلىدۇ.
بۇ كېمىرىي سىستېمىسى، ئوردوۋىك سىستېمىسى،
سۇز سىستېمىسىنى ئۆز ئىچىگە ئالىدۇ، بۇ سى-
تېمىلار ھەرقايسى زور تاغ ھاسىل قىلىش بەلۋىغى ۋە
ئولتۇرۇشما ئىچىگە تارقالغان بولۇپ، ھەرقايسى
جايىلاردا يېتىلىش دەرىجىسى ۋە جىنىس خۇسۇسى-
يىتى ئوخشاش ئەمەس، يەنى ئىككى خىل چۆ-
كۈندە جىنىس تىپىگە ئايرىلىدۇ: (1) تارىم -
كۆنلۈن رايونىدىكى كېمىرىي سىستېمىسى ۋە
ئوردوۋىك سىستېمىسى تېپىز دېڭىز - دېڭىز
ياقىسى فاتىمىلىك كاربوناتلىق جىنىس - ئوۋۇندى
جىنىس بىرىكمىسىدىن ھاسىل بولغان، سۇز سىستې-
مىسى ئۇۋۇندى جىنىس بىرىكمىسىدىن ھاسىل بولغان؛
(2) تەڭرىتاغ - جۇڭغار رايونىدا ئوتتۇراھال كىسلا-
تالىق يانار تاغ جىنىسلىرى ۋە ئۇۋۇندى جىنىسلار ئاساس-
لىق ئورۇندا تۇرىدۇ، بولغىنىمۇ تېغى كاربوناتلىق
جىنىس بىرىكمىسىدىن ھاسىل بولغان. كېمىرىي سى-
ستېمىسىنىڭ ئاستىنقى ئوتدېلى فوسفور - سىلتىسى
تەركىبلىك جىنىس بىرىكمىسى، ئوتتۇرا ئوتدېلى ئۇ-
ۋۇندى جىنىس، كاربوناتلىق جىنىس بىرىكمىسى، ئۈس-
تۈنكى ئوتدېلى كاربوناتلىق جىنىس بىرىكمىسىدىن ھاس-
سىل بولغان. ھەرقايسى جايلاردا جىنىس خۇسۇسىيىتى
ئوخشاش بولمىسىمۇ، لېكىن يەر قاتلىمى دەۋرىنى بىر-
كىتىشكە بولىدىغان قەدىمكى بىئولوگىيەلىك قاتىمىلار
ناھايىتى مول بولۇپ، تىرلۇبىتا قۇرتى (جەينەك پۈت-
لۇقلار)، براخىئوپودالار، بۇلۇتسىمان قىلتىرىق، قۇ-
لۇق قاتارلىقلارنىڭ تاش قاتىمىلىرى دائىم ئۇچرايدۇ،
ئۇنىڭ قېلىنلىقى 10 مېتىر كېلىدۇ. ئوردوۋىك
سىستېمىسى ئۈچكە بۆلۈنىدۇ، كاربوناتلىق جىنىسلار
ئاساسلىق ئورۇندا تۇرىدۇ، ئۈستۈنكى قىسمى يانداش
بولغان قۇمتاش، سىلانېتلاردىن ھاسىل بولغان، ئۇ-
نىڭ تەركىبىدە تىرلۇبىتا قۇرتى، گىراپتولت، مارجان

بولغان دەۋردىن ئىلگىرىكى ۋاقىتلارغا توغرا كېلىدۇ.
ئۇ ئالتاي تېغى، تەڭرىتاغ، ئالتۇن تېغى، كۆنلۈن
تېغى ۋە تارىم ئويمانلىقىنىڭ چېتىگە تارقالغان.

دەسلەپكى پروتېروزوي گېئولوگىيە بۇ يېشىل
تارىخ جىنىس فاتىمىسى ياكى ئۆۋەن ئامفېبولت فاتى-
مىلىك مېتامورفىلىق جىنىس ۋە مىگماتىتتىن تە-
كىب تاپقان، ئۇ مۇنۇلارنى ئۆز ئىچىگە ئالىدۇ: (1)
داغلىق بۇلاق تۈپى. بۇ گىرانىتلىق گىنېيسى، ئۆتۈشكەن
گىنېيسى، ئانار تاش قارا چىرىمتاللىق پىلاگىستوكلازلىق
گىنېيسى، ئامفېبولت، كۋارتس، مەرمەر تاش قاتار-
لىقلاردىن تەركىب تاپقان بولۇپ، ئەڭ چوڭ قېلىنلىقى
3000 مېتىر كېلىدۇ. (2) ئاقسۇ تۈپى، بۇ يېشىل
تارىخ جىنىس، كۆك ئامفېبوللۇق تارىخ جىنىس فاتىمى-
يىلىك تاغ جىنىسلىرىدىن تەركىب تاپقان بول-
ۇپ، ئۇنىڭ قېلىنلىقى 1766~3091 مېتىر
كېلىدۇ.

گوتتۇرا پروتېروزوي گېئولوگىيە بۇ تېپىزلىق.
تىكى مېتامورفىلىق جىنىسلاردىن تەركىب تاپقان بو-
لۇپ، مۇنۇلارنى ئۆز ئىچىگە ئالىدۇ: (1) چاڭچېڭ
سېپىلى سىستېمىسى، بۇ ئاز ساندىكى گىنېيسى، تارىخا
جىنىس، مىگماتىت، فىلىت ۋە مەرمەر تاش، كۋار-
تس قاتارلىقلاردىن تەركىب تاپقان بولۇپ، ئۈستۈنكى
قىسمى تاش تەركىبلىك قاتلامدىن ئىبارەت. (2)
جىشەن سىستېمىسى. بۇ چاڭچېڭ سېپىلى سىستېمى-
سىنىڭ ئۈستۈنكى قىسمىدىن چىقىدۇ، ئاستىنقى قى-
سمى تارىخا جىنىس، گىنېيسى قاتلىمى ئارىسىغا قىستۇ-
رۇلغان مەرمەر تاشتىن تەركىب تاپقان، ئوتتۇرا قىسمى
ۋە ئۈستۈنكى قىسمى مەرمەر تاش، دولومىت جىنىسلى-
رىدىن تەركىب تاپقان بولۇپ، تاش تەركىبلىك قاتلام
ھېسابلىنىدۇ.

كېيىنكى پروتېروزوي گېئولوگىيە بۇ ئاز-
راق ئۆزگەرگەن ياكى ئۆزگەرمىگەن دېڭىز فاتىمىلىك
چۆكۈندى ئۇۋۇندى جىنىس، كاربوناتلىق جىنىس، ئې-
تىلما جىنىس، مۇزلۇق دۆمبەل قاتارلىقلاردىن تەركىب
تاپقان، تارقىلىش دائىرسى ئاز، ئوتتۇرا پروتېروزوي
گېئولوگىيە ئۈستىگە بىماس دەستلەنگەن بولۇپ، مۇ-
نۇلارنى ئۆز ئىچىگە ئالىدۇ: (1) چىڭبەيكۇ سىستېمى-
سى. بۇ تېپىز دېڭىز فاتىمىلىك ئۇۋۇندى جىنىس،
دولومىت، مەرمەر تاش قاتارلىقلاردىن ھاسىل بولغان،
ئۇنىڭ تەركىبىدە قەۋەتلىك تاشلار ھەمدە مەنبەسى گۈ-
مانلىق بولغان تاش قاتىمىلار مول بولۇپ، قېلىنلىقى
14 مېتىر كېلىدۇ؛ (2) جېندەن سىستېمىسى.
ئۇنىڭ ئاستىنقى بۆلۈڭى بىماس ھالدا دەستلەنىپ

قاتارلىقلارنىڭ تاش قاتمىسى بار، ئۇنىڭ قېلىنلىقى 10 مىڭ مېتىردىن ئاشىدۇ. سۇر سىستېمىسى ئۈچكە بۆلۈنىدۇ، تېپىمىز دېڭىز فانتسىيلىك ئۇۋۇندى جىنىس بىرىكىمىسى ئاساسىي ئورۇندا تۇرىدۇ، ئۇنىڭ تەركىبىدە گىراپتولست، مارجان، براختىئوپودالار، تىرلويىتا قۇرتى قاتارلىقلارنىڭ تاش قاتمىسى بار، ئۇنىڭ قېلىنلىقى 16 مىڭ مېتىر كېلىدۇ.

كېيىنكى پالېئوزوي ئېراتېمى بۇ تەخمىنەن 405 مىليون يىلدىن 230 مىليون يىلغىچە بولغان دەۋردىن ئىلگىرىكى ۋاقىتلارغا توغرا كېلىدۇ. ئۇ دەۋردىن سىستېمىسى، تاشكۆمۈر سىستېمىسى، پېرم سىستېمىلىرىنى ئۆز ئىچىگە ئالغان بولۇپ، شىنجاڭدا ئەڭ كەڭ تارقالغان يەر قاتلىمى ھېسابلىنىدۇ. ئوخشاش بولمىغان رايونلاردا يەر قاتلىمىنىڭ پەرقى ناھايىتى زور. شىمالىي تەڭرىتاغ ۋە ئۇنىڭ شىمالىدىكى جىنىس فانتسىيىسى مۇرەككەپ بولۇپ، يانار تاغ ھەرىكىتى ئىنتايىن كۈچلۈك، چۆكۈندىلەر ناھايىتى قېلىن، قۇرۇلمىلارنىڭ ئۆزگىرىشى كۆپ، كۆپىنچە ھاللاردا رايون خاراكتېرلىك بىماس دەستلەنگەن؛ تارىم رايونىدا جىنىس فانتسىيىسى مۇقىم، چۆكۈندىلەر ئانچە قېلىن ئەمەس. يەر قاتلاملىرى ئاساسىي جەھەتتىن تۈتۈن شۇپ كەتكەن؛ جەنۇبىي تەڭرىتاغ رايونىنىڭ چېگرىسى ئىككىسىنىڭ ئارىلىقىغا توغرا كېلىدۇ. دېۋون سىستېمىسى ئۈچكە بۆلۈنىدۇ، ئاستىنقى ئوتتۇرىدىكى شەرقىي، غەربىي جۇڭغار تېغى ۋە ئۇنىڭ شىمالىي قىسمىدا ئۇۋۇندى جىنىس ۋە يانار تاغ ئۇۋۇندى جىنىسلىرى ئاساسىي ئورۇندا تۇرىدۇ؛ جەنۇبىي تەڭرىتاغ ۋە ئۇنىڭ جەنۇبىي قىسمى ئۇۋۇندى جىنىس، كاربوناتلىق جىنىسلاردىن تۈزۈلگەن. ئوتتۇرا ئوتتۇرىدىكى شەرقىي، غەربىي جۇڭغار تېغى ۋە ئۇنىڭ شىمالىي قىسمىدىكى جىنىسلارنىڭ غۇسۇسىيىتى ئاستىنقى ئوتتۇرىدىكى بىلەن ئوخشىشىپ كېتىدۇ، جەنۇبىي تەڭرىتاغدا كاربوناتلىق جىنىسلار ئاساسىي ئورۇندا تۇرىدۇ. ئۈستۈنكى ئوتتۇرىدىكى قۇرۇقلۇق فانتسىيىلىك يەر قاتلاملىرى ئاساسىي ئورۇندا تۇرىدۇ؛ شەرقىي، غەربىي جۇڭغار تېغى ۋە ئۇنىڭ شىمالىي قىسمىدا يەنىلا يانار تاغ ھەرىكىتى مەۋجۇت بولۇپ، رېگىرتسىيىلىك فانتسىيە چۆكۈندىلىرى شەكىللەنگەن. كوئىنلۇن تاغلىرى بىلەن تارىم رايونىدا ئاندا - ساندا ئېچىلىپ قالغان بولۇپ، كۆپىنچە ھاللاردا ئاستىنقى ئوتتۇرىدىكى تېپىلمايدۇ. ئۇنىڭ ئۈستۈنكى قىسمىدا 16 مىڭ مېتىر كېلىدۇ. تاش كۆمۈر سىستېمىسى شىنجاڭدا ئەڭ كەڭ، ئەڭ كۆپ ئېچىلىپ

قالغان بولۇپ، چۆكۈندى جىنىس فانتسىيىسى مۇرەككەپ، يانار تاغ ھەرىكىتى كۈچلۈك، قۇرۇلمىلارنىڭ ھەرىكىتى كۆپ. شىمالىي تەڭرىتاغ ۋە ئۇنىڭ شىمالىي قىسمىدا ھەقىقىي گېئوسىنكلېنالىق چۆكۈندىلەر ئاساسىي ئورۇندا تۇرىدۇ، جانلىقلار توپى شىمالىي تېپقا كىرىدۇ؛ جەنۇبىي تەڭرىتاغ ۋە ئۇنىڭ جەنۇبىي قىسمى ئىككىلىمىچى گېئوسىنكلېنالىق ۋە پلاتفورما تېپىدىكى چۆكۈندىگە مەنسۇپ؛ كوئىنلۇن تېغىنىڭ قىسمىدا ئاندا - ساندا يانار تاغ جىنىسلىرى قىستۇرۇلغان بولۇپ، جانلىقلار توپى جەنۇبىي تېپقا كىرىدۇ. تاشكۆمۈر سىستېمىسىنىڭ ئاستىنقى ئوتتۇرىدىكى قۇرۇقلۇق دېڭىز فانتسىيىلىك ئۇۋۇندى جىنىس، يانار تاغ جىنىسلىرى، كاربوناتلىق جىنىسلاردىن ھاسىل بولغان، قاتلاملىق جىنىسلىرى يەنىلا تېپىمىز دېڭىز فانتسىيىلىك ئۇۋۇندى جىنىس، كاربوناتلىق جىنىسلاردىن ھاسىل بولغان، قىسمىدا رايونلىرىغا يانار تاغ جىنىسلىرى قىستۇرۇلغان، قاتلاملىق مول بولۇپ، تەڭرىتاغنىڭ جەنۇبىي قىسمى ۋە شىمالىدىكى جانلىقلار توپى بىر - بىرىگە ئوخشىمايدۇ؛ ئۈستۈنكى ئوتتۇرىدىكى ئاساسەن شىمالىي تەڭرىتاغ - جۇڭغار رايونى ۋە جەنۇبىي تەڭرىتاغ - تارىم رايونلىرىغا تارقالغان، ئۈستۈنكى قاتلاملىق جىنىس، ئاز ساندىكى قۇرۇقلۇق فانتسىيىلىك ئۇۋۇندى جىنىس ھېسابلىنىدۇ، شىمالىي تاغ رايونلىرىدا يانار تاغ جىنىسلىرى ۋە ئۇنىڭ ئۇۋۇندى جىنىسلىرى بار. تاش كۆمۈر سىستېمىسىدا قاتلاملىق كۆپ بولۇشى، يەر قاتلاملىرىنىڭ بىماس دەستلەنىشى بىر چوڭ ئالاھىدىلىك ھېسابلىنىدۇ، ئۈستۈنكى قىسمىدا 10 مىڭ مېتىر كېلىدۇ. پېرم سىستېمىسى ئاساسەن، چوڭ - كىچىك ئويمانلىقلارنىڭ چېتىدە ئېچىلىپ قالغان، كوئىنلۇن تېغىنىڭ شەرقىدىمۇ ئېچىلىپ قالغان، ئاستىنقى ئوتتۇرىدىكى دېڭىز فانتسىيىلىك ئۇۋۇندى جىنىس، كاربوناتلىق جىنىس ئارىسىغا قىستۇرۇلغان يانار تاغ جىنىسلىرىدىن ھاسىل بولغان؛ تۇرپان، شىمالىي تاغلاردىكى دېڭىز فانتسىيىلىك ئۇۋۇندى جىنىسلارنى ھېسابقا ئالمىغاندا، ئۈستۈنكى ئوتتۇرىدىكى ھەرقايسى جايلىرى ئاساسەن قۇرۇقلۇق فانتسىيىلىك ئۇۋۇندى جىنىستىن ھاسىل بولغان، قىسمىدا ئارىسىغا يانار تاغ ئۇۋۇندى جىنىسلىرى قىستۇرۇلغان، ئۇنىڭ تەركىبىدە ھاۋانات، ئۈستۈنكى قاتمىسى بولۇپ، قېلىنلىقى 7000 مىڭ مېتىر كېلىدۇ.

مېزوزوي ئېراتېمى بۇ تەخمىنەن 230 مىل. چون يىلدىن 67 مىليون يىلغىچە بولغان دەۋردىن ئىلگىرىكى ۋاقىتلارغا توغرا كېلىدۇ. بۇ تىرىشاس سىستېمىسى، يۇرا سىستېمىسى، بور سىستېمىسىنى ئۆز ئىچىگە ئالىدۇ؛ بۇ ھەرقايسى چوڭ ئويمانلىقلارنىڭ چېتىدە ۋە تاغ ئارىسىدىكى ئويمانلىقلاردا ئېچىلىپ قالغان بولۇپ، قۇرۇقلۇق فانتسىيىلىك ئۇۋۇندى جىننلار ئاساسىي ئورۇندا تۇرىدۇ، ھەرقايسى جايلارنىڭ ئوخشاش دەۋرىدىكى يەر قاتلاملىرى ئوخشىشىپ كېتىدۇ، قەدىمكى جانلىقلارنىڭ قىياپىتىمۇ ئوخشاش بولۇپ، دېڭىز فانتسىيىلىك يەر قاتلاملىرى پەقەت تاغ رىمىنىڭ غەربىي جەنۇبىي چېتىدە، كوئىنلۇن تېغىنىڭ شەرقىي بۆلىكىدىلا ئۇچرايدۇ، ئۇۋۇندى جىنى، كار-بوناتلىق جىنلار ئاساسىي ئورۇندا تۇرىدۇ، قىممەتلىك رىمىنىڭ ئارىسىغا يانار تاغ جىنىلىرى قىستۇرۇلغان بولۇپ، تەركىبىدە مول قاتمىلار بار. تىرىشاس سىستېمىسىنىڭ ئاستىنى ئوتتۇرىغا تەۋە بولغان دېڭىز قاتمى يىلىك چۆكۈندە رايوندا قۇم تاش، ھاك تاشلار ئاساسىي ئورۇندا تۇرىدۇ، ئارىسىغا كرىمىيىلىق جىنلار قىستۇرۇلغان، ئوتتۇرا ئوتتۇرى ئورگانىك ھاك جىنىدىن تۈزۈلگەن، ئۈستۈنكى ئوتتۇرى كالتسىيلىق قۇم تاش، ئەشمە قۇم تاش ۋە يۇقىرى كاربونلۇق ئەشمە قۇم تاش، گىل تاش كىرىشمە قاتلىمىنىڭ ئارىسىغا قىستۇرۇلغان ئاز ساندىكى ھاك تاشتىن شەكىللەنگەن؛ قۇرۇقلۇق فانتسىيىلىك يەر قاتلام رايونلىرىنىڭ ئاستىنى ئوتتۇرى سۈس بىنەپشە رەڭلىك، قوڭۇر قىزىل رەڭلىك ئۇۋۇندى جىنىنى ئاساس قىلىدۇ؛ ئوتتۇرا ئوتتۇرى قوڭۇر قىزىل رەڭلىك، قىزغۇچ بىنەپشە رەڭلىك ئۇۋۇندى جىنلاردىن تەركىب تاپقان، ئۈستۈنكى ئوتتۇرى ئاساسەن، كۆل فانتسىيىلىك، كۆل - سازلىق قاتمىدىكى ئوخشاش ئۇۋۇندى جىنلاردىن شەكىللەنگەن بولۇپ، ئارىسىغا كۆمۈر قاتلىمى قىستۇرۇلغان. شۇڭا، كۇچار، تۇرپان ئويمانلىقى ناھايىتى ياخشى يېتىلگەن، تىرىشاس سىستېمىسىنىڭ ئومۇمىي قېلىنلىقى 2800 مېتىر كېلىدۇ. يۇرا سىستېمىسى بولسا كوئىنلۇن تېغىنىڭ شەرقىي بۆلىكى دېڭىز فانتسىيىلىك يەر قاتلىمى ئىكەنلىكىنى ھېسابقا ئالمىغاندا، دېگۈدەك قۇرۇقلۇق فانتسىيىلىك ئۇۋۇندى جىنى، كۆمۈر تەركىبلىك جىنى سىستېمىسىدىن ھاسىل بولغان، ئۇ شىنجاڭدىكى مۇھىم كۆمۈر سىستېمىسى ۋە نېفىت - گاز يەر قاتلىمى ھېسابلىنىدۇ. يۇرا سىستېمىسىغا تەۋە بولغان دېڭىز فانتسىيىلىك رايونلارنىڭ ئاستىنى ئوتتۇرى قۇم تاش، ھاك تاش، كالتسىيلىق قۇم تاش ۋە سىلانېستىن

تەركىب تاپقان، ئوتتۇرا ئوتتۇرى شېغىل تاش، قۇم تاش، ھاك تاشتىن، ئۈستۈنكى ئوتتۇرى ھاك تاشتىن تەركىب تاپقان؛ قۇرۇقلۇق فانتسىيىلىك رايونلارنىڭ ئاستىنى ئوتتۇرى ئوتتۇرى جىنى قىستۇرۇلغان كۆمۈر قاتلىمىدىن ھاسىل بولغان، ئوتتۇرا ئوتتۇرى يەنىلا ئۇۋۇندى جىنى قىستۇرۇلغان كۆمۈر قاتلىمىدىن ھاسىل بولغان؛ ئۇ، ئاساسلىق كۆمۈر تەركىبلىك جىنى سىستېمىسى ھېسابلىنىدۇ؛ ئۈستۈنكى ئوتتۇرى ئاز ساندىكى تۇق قىستۇرۇلغان ئارىلاشما رەڭلىك ئۇۋۇندى جىنىدىن ھاسىل بولغان. ھايۋانات، ئۆسۈملۈك قاتمىدىن مول بولۇپ، ئومۇمىي قېلىنلىقى 4600 مېتىر كېلىدۇ. بور سىستېمىسىنىڭ ئېچىلىپ قالغانلىرى ئاز ھەم تولۇق ئەمەس. دېڭىز فانتسىيىلىك يەر قاتلىمى رايونلىرىنىڭ ئاستىنى ئوتتۇرى ئوتتۇرى جىنلارنى ئاساس قىلىدۇ، ئۈستۈنكى ئوتتۇرى دېڭىز قاتمى يىلىك، كۆل فانتسىيىلىك ئۇۋۇندى جىنى، ھاك تاش، گەجنى ئاساس قىلىدۇ؛ قۇرۇقلۇق فانتسىيىلىك رايونلاردا دەريا فانتسىيىلىك، كۆل فانتسىيىلىك ئۇۋۇندى جىنلار ئاساسىي ئورۇندا تۇرىدۇ، ئاستىنى ئوتتۇرى بىنەپشە قىزغۇچ رەڭلىك سۈر كۆك قۇم تاش، گىل تاشنى ئاساس قىلىدۇ، ئۈستۈنكى ئوتتۇرى قوڭۇر سېرىق بىنەپشە قىزغۇچ رەڭلىك قۇم تاش، گىل تاش، شېغىلدىن تەركىب تاپقان. ئۇنىڭ تەركىبىدە ھايۋانات، ئۆسۈملۈك قاتمىسى بولۇپ، قېلىنلىقى 600 مېتىر كېلىدۇ.

كاينوزوي ئېراتېمى بۇ تەخمىنەن 67 مىل. چون يىلدىن كېيىنكى ۋاقىتلارغا توغرا كېلىدۇ. ئۇ، 3 - سىستېمىسى بىلەن 4 - سىستېمىسىنى ئۆز ئىچىگە ئالغان بولۇپ، تارىم، جۇڭغارىدىن ئىبارەت ئىككى چوڭ ئولتۇرۇشىغا ھەمدە تاغ ئارىسىدىكى ئۇزۇنلۇق ئولتۇرۇشقا ئويمانلىق ئىچىگە تارقالغان. 3 - سىستېمىسى: پالىئوگېن سىستېمىسى جۈملىدىن پالىئوتېن ئوتتۇرى، ئېئوتېن ئوتتۇرى، ئولېگوتېن ئوتتۇرىدىن تەركىب تاپقان. دېڭىز فانتسىيىلىك رايونلار تارىم ئوتتۇرى مەنلىقىنىڭ غەربىي جەنۇبىغا تارقالغان بولۇپ، دېڭىز فانتسىيىلىك، لاگۇنا فانتسىيىلىك ئۇۋۇندى جىنى، ھاك تاش، گىل تاش ۋە گەج قاتلىمىدىن ھاسىل بولغان؛ قۇرۇقلۇق فانتسىيىلىك چۆكۈندە رايونلار يۇقىرىدا بايان قىلىنغان ھەرقايسى جايلارنىڭ ھەممىسىگە تارقالغان بولۇپ، دەريا فانتسىيىلىك، كۆل فانتسىيىلىك ئۇۋۇندى جىنلار ئاساسىي ئورۇندا تۇرىدۇ، ئاساسەن قوڭۇر قىزىل، قېنىق قىزىل،

جۇڭغار ئويمانلىقىدىكى قۇربانئوڭغۇت قۇملۇقى، تارىم ئويمانلىقىدىكى تەكلىماكان قۇملۇقى قاتارلىقلار. دىن ئىبارەت. ھەرقايسى تاغ سىستېمىلىرىدىكى دەريا ۋادىلىرى، تاغ ئالدى ئويمانلىقلارغا ئېقىندى، كەلكۈن (لاتقا) چۆكۈندىسى، قۇملۇق شېغىل، قۇم تۇپراق قاتلىمى، مۇزدۆمبەل، تۈزلۈك كۆل، سازلىق چۆكۈندى قاتارلىقلار كەڭ تارقالغان. كوئىنلۇن تېغىدىكى ئاشكۆل ئويمانلىقى شىنجاڭدىكى تۆتىنچى دەۋردە يانار تاغلاردىن ئېتىلىپ چىققان دۆۋلەنمە جىنسلا ئاساسلىق تارقالغان رايون ھېسابلىنىدۇ.

تاغ جىنىسلىرى بۇ تەبىئىي پەيدا بولغان مەلۇم قۇرۇلۇشلىق تۈزۈلمىگە ئىگە مېنېرال قۇرۇلمىسى ھېسابلىنىدۇ. يەر پوستىنى ھاسىل قىلغان ئۈستۈنكى قاتلام مەلۇم يېتىلىش ھالىتىگە ئىگە. شەكىللىنىش سەۋەبىگە قاراپ ئېگىزلىك (ماگما جىنىس)، چۆكۈندى جىنىس ۋە مېتامورفىلىق جىنىس دەپ ئايرىلىدۇ، بۇنىڭ ئىچىدە، ماگما جىنىسلىرىنىڭ سانى ئەڭ كۆپ بولۇپ، يەر پوستىدىن 16 كىلومېتىر چوڭقۇرلۇقتىكى دائىرىدە پەيدا بولغان، ئۇنىڭ %95 تىن كۆپرەكى ماگما جىنىس ھېسابلىنىدۇ. شىنجاڭ رايونى كۆپ مەزگىللىك، كۆپ قېتىملىق تۈزۈلمە ھەرىكىتىنى باشتىن كەچۈرگەچكە، جىنسلا ھەرخىل - ھەر ياڭزا بولۇپ شەكىللەنگەن. ماگما جىنىس بولسا بۆسە جىنىس ۋە ئېتىلىما جىنىس دەپ ئاتىلىدۇ. بۆسە جىنىس بەش جىنىس بەلۋاغىدىن تەركىب تاپقان بولۇپ، تارقالغان كۆلىمى ئۇل جىنىس رايونى كۆلىمىنىڭ %15~20 تىنى ئىگىلەيدۇ، ئېتىلىما جىنسلا دېگۈدەك ھەرقايسى دەۋرلەرنىڭ ھەممىسىدىن تېپىلىدۇ، ئۇلتراساسلىق جىنىستىن تارتىپ كىسلاتالىق جىنسلاغىچە ھەممىسى ئېچىلىپ قالغان. چۆكۈندى جىنىس پۈتۈن شىنجاڭغا تارقالغان بولۇپ، دېڭىز فانتسىيىلىك چۆكۈندى جىنىس، قۇرۇقلۇق فانتسىيىلىك چۆكۈندى جىنىسنى ئۆز ئىچىگە ئالىدۇ، ئۇ پۈتكۈل گېئولوگىيىلىك دەۋرلەرگە سىڭىپ كەتكەن. مېتامورفىلىق جىنسلاىنىڭ ئېچىلىپ قالغان دائىرىسى بىرقەدەر كىچىك، ئۇنىڭ ئۈستىگە بىرقەدەر تارقاق، ئۇ رايون دائىرىلىك مېتامورفىلىق جىنىس، كۈچ ئۆزگەرتكەن جىنىس ۋە تېرمودىنامىكىلىق جىنسلاىنى ئۆز ئىچىگە ئالىدۇ.

سۇس كۈل رەڭلىك شېغىل، قۇم تاش، ئۇششاق قۇم تاش ۋە گىل تاش قاتارلىقلاردىن شەكىللەنگەن. نېئو-گېن سىستېمىسى مېئوتېسېن ئوتدېلى ۋە پلىئوتېسېن ئوتدېلىنى ئۆز ئىچىگە ئالىدۇ، دېڭىز فانتسىيىلىك چۆكۈندى رايونلار پەقەت تارىم ئويمانلىقىنىڭ غەربىي جەنۇبىي ئارىلىقى بىلەنلا چەكلىنىدۇ، كۈل رەڭ يېشىل قۇم تاش، گىل تاش ئارىسىغا قىستۇرۇلغان قىزىل گىل تاشتىن تەركىب تاپقان؛ قۇرۇقلۇق فانتسىيىلىك چۆكۈندى رايونلىرىدا يەنىلا دەريا فانتسىيىلىك، كۈل فانتسىيىلىك ئۇۋۇندى جىنسلا ئاساسلىق ئورۇندا تۇرىدۇ، ئۇ قوڭۇر رەڭلىك، قوڭۇر سېرىق رەڭلىك قۇم تاش، شېغىل، گىل تاش ئارىلاش تاشتۇز قاتلىمى، گەج قاتلىمى قاتارلىقلارنى ئۆز ئىچىگە ئالىدۇ، يىرىك ئۇۋۇندى قاتلىمى كۆپ بولۇپ، رەڭگى پالىئوگېن سىستېمىسىدىكىسىگە قارىغاندا، كۆرۈنەرلىك دەرىجىدە ئوخشىمايدۇ. 3 - سىستېمىغا تەۋە بولغان ھايۋانات، ئۆسۈملۈك قاتىمىنىڭ قېلىنلىقى 3000 مېتىرغا يېتىدۇ. 4 - سىستېمىغا: بۇ پلىيستوتېسېن ئوتدېلى، گولوتېسېن ئوتدېلىنى ئۆز ئىچىگە ئالىدۇ، ھەرقايسى چوڭ، ئوتتۇرا ھال، كىچىك ئويمانلىقلاردا، چوڭ دەريالارنىڭ ئىككى قىرغىقىدا، ھازىرقى زامان مۇزلۇقىنىڭ تۆۋەن قىسمىدا كەڭ دائىرىدە يېتىلگەن بولۇپ، شەكىللىنىش تىپى بىرقەدەر كۆپ. پلىيستوتېسېن ئوتدېلى: ئاستىنقى ئوتدېلى غەربىي رايون گۇرۇپپىسى دەپ ئاتىلىدۇ، ئۇ كۆپ ھاللاردا تاغ ئېتىكىدىكى بەلۋاغلاردىن ئۇچرايدۇ، ئومۇميۈزلۈك ھالدا قارامتۇل كۈل رەڭ، كۆكۈچ رەڭلىك شېغىل قاتلىمىدىن تۈزۈلگەن بولۇپ، دەريا فانتسىيىسى ئاساسى ئورۇندا تۇرىدۇ، قېلىنلىقى 3400 مېتىر كېلىدۇ؛ ئوتتۇرا ئوتدېلى شىخۇ تىپى دەپ ئاتىلىدۇ، شەكىللىنىش تىپى كۆپ، ئېقىندى، كەلكۈن چۆكۈندىسى كۆپ بولۇپ، چالا يېپىشقا قىلىق شېغىل جىنسلا ئاساسى ئورۇندا تۇرىدۇ، ئۇنىڭ ئارىسىغا كەنجى قۇم توپا قىستۇرۇلغان، قېلىنلىقى 60 - 150 مېتىر كېلىدۇ، كوئىنلۇن تاغلىق رايونىدا قۇرۇقلۇق فانتسىيىلىك ئېتىلىما جىنىس بولۇپ، ئۇنىڭ قېلىنلىقى 200 مېتىر كېلىدۇ؛ ئۈستۈنكى ئوتدېلى شىنجاڭ تىپى دەپ ئاتىلىدۇ، ئۇ مۇزدۆمبەل شېغىل قاتلىمى ۋە شامالدا شەكىللەنگەن چۆكۈندى سېرىق توپىسىمان كەنجى قۇم تۇپراقنى ئۆز ئىچىگە ئالىدۇ؛ قېلىنلىقى تەخمىنەن 50 مېتىر كېلىدۇ. گولوتېسېن ئوتدېلى: بۇ ئېقىندا، لاتقا چۆكۈندى، شامالدا شەكىللەنگەن چۆكۈندى قاتارلىقلاردىن ھاسىل بولغان، شامالدا شەكىللەنگەن چۆكۈندىلەر ئاساسەن،

چۆكۈندى جىنسلاىرى بۇ قاتلاملىق چۆكۈندى تەركىبىدىكى بوش چۆكۈندى ماددىلارنىڭ قېتىشىدىن ھاسىل بولغان تاغ جىنىس. گىدروگېئولىق جىنىس دەپمۇ

بولغان؛ مېزوزوي - كايئوزوي ئېراسىدىكى يانار تاغ جىنىسلىرى ئاساسەن، ھەرقايسى ئولتۇرۇشمىلارنىڭ چېتىگە تارقالغان بولۇپ، قۇرۇقلۇق ئېتىلىما جىنىسلىرى ئاساسىي ئورۇندا تۇرىدۇ، كۆلىمى كىچىك، مۇھىمى بازىلىقلار ئاساسىي ئورۇندا تۇرىدۇ.

مېتامورفىلىق جىنىسلىرى بۇ، مېتامورفىزم (سۈپەت ئۆزگىرىش) تەسىرى تۈپەيلىدىن شەكىللەنگەن تاغ جىنىسلىرىدۇر، يەنى يەر پوستىدىكى ئەسلىدە بار بولغان تاغ جىنىسلىرى مەلۇم تېمپېراتۇرا، بېسىم كۈچىنىڭ تەسىرى ئارقىسىدا، تاغ جىنىس مىنېراللىرى تەركىب قۇرۇلمىسىنىڭ ئۆزۈلۈشىدە ئۆزگىرىش ياشاش نەتىجىسىدە ھاسىل بولغان تاغ جىنىسلىرىدۇر. شۇنداقلا جىنىسلىرى مېتامورفىلىق جىنىسلىرى ئىككى تۈرگە، يەنى كېمبىرىي دەۋرىدىن ئىلگىرىكى مېتامورفىلىق جىنىس ۋە دەسلەپكى پالېئوزوي ئېراسىدىكى مېتامورفىلىق جىنىس دەپ ئايرىلىدۇ. ئارخېئوزوي ئېئونو تېمى، پروتېروزوي ئېئونو تېمى ئاساسەن، ئوتتۇراھال، تولىق ئۆزگەرگەن جىنىسلاردىن تەركىب تاپقان بولۇپ، ھەرخىل گرانولىت، گنېيس، تارشى جىنىس، مىگماتىتلارنى ئۆز ئىچىگە ئالىدۇ؛ كېمبىرىي - سلۇرىس تېمىسىدىكى مېتامورفىلىق جىنىسلار ئاساسەن، تارشى جىنىس، فىلىت، مەرمەر تاش، سلاپتسى قاتارلىقلار. دىن ئىبارەت. ئالدىنقى شىنجاڭنىڭ يەر پوستىنى ھاسىل قىلغان ئۇل تېگى بولۇپ، ئېچىلىپ قالغان دائىرىسى كىچىك، كېيىنكىسىنىڭ تارقىلىش دائىرىسى كەڭ بولۇپ، ھەرقايسى تاغ ھاسىل قىلىش چوڭ بەلۋاغلىرى، ئولتۇرۇشمىلارنىڭ چېتىدە ئېچىلىپ قالغان.

ئوفىئولت ۋە ئاساسلىق جىنىس، ئۇلترا-ئاساسلىق جىنىسلار بۇ ئىپتىدائىي جەھەتتە ئارا قاتلام ماددىلارغا قىياس قىلىنغان تاغ جىنىسلىرىدۇر. ئۇ ماتىئىل دەپمۇ ئاتىلىدۇ. ئىادەتتە ئۇ ئۈچ - بەش ئۆلۈش زەپتۇن تاش ۋە بىر ئۆلۈش بازىلىقتىن تەركىب تاپقان دەپ قارىلىدۇ، ئۇنىڭ تەركىبى يۇمىلاق دانىلىق مېتېئورىت تەركىبىدىكى سىلىكاتلارنىڭ ياكى ئىككى-ئۈچ دانىلىق پىروستلارنىڭ يېقىنلىشىدۇ، كۆپ ھاللاردا ئۇلترا پوستلىق چوڭقۇر يېرىمىلارنى بويلاپ يەر پوستىغا يۆسۈپ كىرىدۇ. ئۇ يۆلەكلەر قوشۇلغان ياكى چوڭقۇر يېرىلما ئەتراپىدا يېتىلگەن ئۇلترا ئاساسلىق جىنىس - گابىرو - ياستۇقىمان بازىلىقتىن ئىبارەت ئۇچىسى بىر گەۋدىلەشكەن تاغ جىنىس بىرىكمىسى ئو-

ئاتىلىدۇ. مەسلەن، ئۇۋۇندى جىنىس (شېغىل، قۇم تاش، ئەشمە قۇم تاش، گىل تاش، شامالدا ھاسىل بولغان جىنىس، مۇزلۇق دۆمبەل جىنىسلىرى) دەپ ئىبارەت، خىمىيىلىك جىنىس (گىپسى، تۇز تاش)، بىئولوگىيىلىك جىنىس (بەزى ھاك تاش) تىن ئىبارەت. چۆكۈندىلەرنىڭ شارائىتىغا قاراپ ئىككى تۈرگە، يەنى دېڭىز فاتىمىلىك چۆكۈندى جىنىس ۋە قۇرۇقلۇق فاتىمىلىك چۆكۈندى جىنىس دەپ ئايرىلىدۇ. شىنجاڭدا دېڭىز فاتىمىلىك چۆكۈندى جىنىسلىرىنىڭ كۆپ قىسمى ئاخىرقى پالېئوزوي ئېراسىدىن ئىلىگىرىدىكى يەر قاتلىمىدىن تەركىب تاپقان بولۇپ، ئاساسەن ئالتاي، جۇڭغار، تەڭرىتاغ، ئالتۇنتاغ، كوئىنلۇن تېغى قاتارلىق بىرنەچچە تاغ ھاسىل قىلىش بەلۋاغلىرىغا تارقالغان، قۇم تاش، ئەشمە قۇم تاش، ھاك تاش ئاساسىي ئورۇندا تۇرىدۇ؛ قۇرۇقلۇق فاتىمىلىك چۆكۈندى جىنىسلار كۆپ ھاللاردا مېزوزوي ئېراسى - كايئوزوي (يېڭى ھايات) ئېراسىدىكى يەر قاتلىمىدىن تەركىب تاپقان بولۇپ، ئاساسەن جۇڭغار، تۈرپان، قۇمۇل، تارىم قاتارلىق ئولتۇرۇشمىلارغا ھەمدە تاغ ئارىسىدىكى ئۈزۈك ئولتۇرۇشما ئىچىگە تارقالغان، شېغىل، قۇم تاش، ئەشمە قۇم تاش، گىل تاشلار ئاساسىي ئورۇندا تۇرىدۇ، گىپسى، تۇز تاش، ھاك تاش قاتارلىقلار ئىككىنچى ئورۇندا تۇرىدۇ.

يانار تاغ جىنىسلىرى بۇ، يەر پوستىنىڭ چوڭقۇر يېرىدىكى ماگمىلار يەر پوستىنىڭ بەزى يېرىلغان جايلىرىنى بويلاپ يەر ئۈستىگە ئېقىلىپ چىققاندىن كېيىن موۋۇپ قېتىشىش نەتىجىسىدە ھاسىل بولغان تاغ جىنىسلىرىدۇر. بۇ ئېتىلىما جىنىس دەپ ئاتىلىدۇ. ئېقىلىپ چىقىش شارائىتىغا قاراپ ئىككى تۈرگە، يەنى دېڭىز ئاستى يانار تاغ جىنىسلىرى ۋە قۇرۇقلۇق يانار تاغ جىنىسلىرى دەپ ئايرىلىدۇ. خۇسۇسىيەتكە قاراپ ئۇلترا ئاساسلىق، نېپىتراللىق، كىسلاتالىق يانار تاغ جىنىسلىرى دەپ ئايرىلىدۇ. يۇقىرىدا بايان قىلىنغان ئىككى خىل يانار تاغ جىنىسلىرىنىڭ ھەممىسى شىنجاڭدا ھا تارقالغان، ئاخىرقى پالېئوزوي ئېراسىدىن ئىلگىرىكى يانار تاغ جىنىسلىرى ئاساسەن، ھەرقايسى تاغ ھاسىل قىلىش بەلۋاغلىرىغا تارقالغان، ھەرقايسى مەزگىللەردىكى ئۈزۈلمە ھەرىكىتىگە ئەگىشىپ پەيدا بولغان، دېڭىز ئاستى ئېتىلىما جىنىسلار ئاساسىي ئورۇندا تۇرىدۇ، ئاساسلىق بازىلىق، نېپىتراللىق ئاندېزىت، كىسلاتالىق رىئولىت قاتارلىقلار بار، بولۇپمۇ ئاخىرقى پالېئوزوي ئېراسىدا يانار تاغ ھەرىكىتى ئەڭ كۈچلۈك

فىزىكىلىق يۇرۇشى دەپ ئاتىلىدۇ. ئۇلار ئاساسلىق جىنىس، ئاساسلىق جىنىس ماگما جىنىس تۈرىگە كىرىدۇ، ئۇلار ئاساسلىق جىنىس تۈرلىرىنىڭ تەركىبىدە سىلىكون دىئوكسىد %45 تىن تۆۋەن بولىدۇ، شۇنىڭ بىلەن بىرگە، MgO، FeO قاتارلىق تەركىبلەر يۇقىرى بولىدۇ، ئاساسلىق جىنىسلار ساپ زەپتۈن جىنىس، زەپتۈن جىنىس، پىروكسىپىلىق زەپتۈن جىنىس قاتارلىقلار. دىن تەركىب تاپقان، يەر يۈزىگە ئېتىلىپ چىققانلىرى رىئىت ھېسابلىنىدۇ، يانار تاغ بويى جايى كىمبىر-لىت (قىزىق شېغىل، چىرىمتاللىق زەپتۈن جىنىس) ھېسابلىنىدۇ. ئاساسلىق جىنىس تۈرىدىكىلىرىنىڭ تەركىبىدىكى سىلىكون دىئوكسىد %45~52 كىچىك بولىدۇ، ئاساسلىق مىنېراللار پىروكسىپىلىق ۋە ئاساسلىق پىلاگىئوكلازدىن، يۈسە جىنىس-لار گاببرو، دىئاباردىن، ئېتىلما جىنىسلار بازالىتىن تەركىب تاپقان. شىنجاڭدا تىپىك بولغان ئوفىئولت ئاساسەن، تەڭرىتاغ بىلەن غەربىي جۇڭغار تۈزۈلمە بەلۋېغى قوشۇلغان جايلارغا تارقالغان بولۇپ، ئۇلار ئاساسلىق جىنىس. گاببرو، بازالىت ۋە ئۈستىنى يېپىپ تۇرغان رادىئاتسىيەلىك سازاڭسىمان كرىستاللىق جىنىستىن تەركىب تاپقان. ئاساسلىق جىنىس، ئۇلار ئاساسلىق جىنىسلار ئاساسەن، تاغ ھاسىل قىلىش بەلۋېغىنىڭ چېتىدىكى چوڭقۇر يېرىلما ئەتراپلىرىغا، مەسىلەن، ئالتاي تاغ ھاسىل قىلىش بەلۋېغى، شەرقىي، غەربىي جۇڭغار تاغ ھاسىل قىلىش بەلۋېغى، تەڭرىتاغدىكى تاغ ھاسىل قىلىش بەلۋېغى، كوئىنلۇن تاغ ھاسىل قىلىش بەلۋېغى قاتارلىقلارغا تارقالغان.

گرانت بۇ چوڭقۇرلۇقتىكى كىسلاتالىق بۆسە جىنىس ھېسابلىنىدۇ. SiO_2 مىقدارى كۆپ ھاللاردا %70 تىن ئاشىدۇ. ئاساسەن كۋارتس، دالا شپاتى ۋە ئاز مىقداردىكى قارمىتۇل مىنېرالاردىن تەركىب تاپقان. شىنجاڭدا گرانت تېشىنىڭ تارقىلىش كۆلىمى كەڭ، بەش تاغ ھاسىل قىلىش بەلۋېغىدا ئېچىلىپ قالغان بولۇپ، ئۇل جىنىس ئومۇمىي كۆلىمىنىڭ %20 تىنى ئىگىلەيدۇ، بۆسۈپ كىرگەن مەزگىلى، قېتىمى ئەڭ كۆپ بولۇپ، گېرتسېن مەزگىلى ئاساسىي ئورۇندا تۇرىدۇ، پۈتكۈل بۆسە جىنىلارنىڭ %80 تىنى ئىگىلەيدۇ. ئالتاي گرانت بەلۋېغىدا گرانتنىڭ ئېچىلىپ قالغان كۆلىمى مۇشۇ بەلۋاغ كۆلىمىنىڭ تەخمىنەن %40 تىنى ئىگىلەيدۇ. گېرتسېن مەزگىلى ئاساسلىق ئورۇندا تۇرىدۇ، يەنى مەزگىلى، كالىدون مەزگىلى ئىككىنچى ئورۇندا تۇرىدۇ. تەختسىمان قارا چىرىم-

تاللىق گرانت ئاساسلىق ئورۇندا تۇرىدۇ، ئۇنىڭ ئاساسلىق ئالاھىدىلىكى شۇكى، ئۇنىڭ تەركىبىدە زور كرىستال جىنىس تومۇرى مول بولۇپ، جەمئىي 10 مىڭ تالغا يېتىدۇ. بۇ ئالتايدا ئاز ئۇچرايدىغان مېتال - ئاق چىرىمتال كېنىنى ھاسىل قىلغۇچى ئاساسلىق ئانا جىنىس ھېسابلىنىدۇ. جۇڭغار گرانت بەلۋېغى ئاساسەن، گېرتسېن مەزگىلىدە ھاسىل بولغان. تاختىسىمان جىنىس، ماگما جىنىس ئۇلى ئاساسلىق ئورۇندا تۇرىدۇ، كىسلاتالىق خۇسۇسىيىتى ئىششارلىق خۇسۇسىيىتىگە تەۋە، تاغ جىنىلىرىنىڭ ئىچكى قىسمىدا ھاسىل بولغان خروستاللىق زور كرىستال جىنىس تومۇرلىرى بىرقەدەر كۆپ، تەڭرىتاغ گرانت بەلۋېغى ئاساسەن گېرتسېن مەزگىلىدە ھاسىل بولغان، ئۇ دەسلەپكى مەزگىل، ئوتتۇرا مەزگىل ۋە ئاخىرقى مەزگىلدىن ئىبارەت ئۈچ مەزگىلگە بۆلۈنىدۇ، دەسلەپكى مەزگىلدىكى ئۇششاق - ئوتتۇراھال دانىچە قارا چىرىمتاللىق گرانتتىن ھاسىل بولغان. ئوتتۇرا مەزگىلدىكى ئاساسەن ئوتتۇراھال كىسلاتالىق گرانتلىق دەسلەپكى چىرىمتاللىق پىلاگىئوگرانتتىن ھاسىل بولغان، ئاخىرقى مەزگىلدىكىسىدە كالىلىق گرانت ئاساسىي ئورۇندا تۇرىدۇ؛ ئوتتۇرا قىسمىدىكى جەنۇبىي تەڭرىتاغ گرانت بەلۋېغىدا يەنە ئۆزگەرگەن ئاز ساندىكى پىروتىروزوي ئېئونىغا تەۋە گرانت بار. كوئىنلۇن گرانت بەلۋېغىدا پىروتىروزوي ئېئونى، كالىدون، گېرتسېن مەزگىلىدىكى گرانت بار، گېرتسېن مەزگىلىدىكى پىلاگىئوگرانت ئاساسىي ئورۇندا تۇرىدۇ. ئالتۇنتاغ گرانت بەلۋېغىدا پىروتىروزوي ئېئونى، كالىدون، گېرتسېن مەزگىلىدىكى گرانت بار، گېرتسېن مەزگىلىدىكى ئوتتۇراھال كىسلاتالىق گرانتلىق دىئورىت، قارا چىرىمتال دىئورىتلىق گرانت ئاساسىي ئورۇندا تۇرىدۇ، كۆپىنچە چىشى غول جىنىس، ماگما جىنىس ئۇلى بولۇپ، تەركىبىدە زور كرىستال جىنىس تومۇرى بار.

تۈزۈلمە بۇ يىرەر رايوندا تاغ جىنىلىرى دۆۋەتلىنىپ قالغان ھەمدە قېتىپ قالغاندىن كېيىن يەر پوستى ھەرىكىتى كەلتۈرۈپ چىقارغان شەكىل ئۆزگىرىش قىياپىتىدۇر. ئۇ چاڭ، يېرىلما، يۈزۈلمە ھەمدە ئۈزۈك قاتلام قاتارلىقلارنى ئۆز ئىچىگە ئالىدۇ. ئۇ يەر پوستى ھەرىكىتىنىڭ يەر قاتلىمى يۈزۈلمىسىنى ئۈستىگە كۆتۈرۈپ چىقىرىپ، تاغ ھاسىل قىلىش سىستېمىسىنى شەكىللەندۈرىدىغان بەلۋاغ ياكى يەر قاتلاملىرى چۆكۈپ كېتىش نەتىجىسىدە ھاسىل بولغان ئولتۇرۇشما رايونى ھېسابلىنىدۇ. شىنجاڭنىڭ گېئولوگىيەلىك تۈزۈلمىسى

ھاسىل قىلىش بەلۋاغىنى بىر بىرىدىن ئايرىپ تۇرىدۇ. ئۇ ئالتاي - ساپەندىكى كالىدون پۇرۇلمە بەلۋاغى ئاسا. سىدا قايتىدىن پەيدا بولغان گېرتسېن گېئوسىنىكىلىك پۇرۇلمە بەلۋاغى ھېسابلىنىدۇ. ئېچىلىپ قالغان يەر قاتلاملىرىدىن چىشەن سىستېمىسى، جېندەن سىستېمىسى، كېمبېرىي سىستېمىسى، ئوردوۋىك سىستېمىسى، مىلۇر سىستېمىسى، دېۋون سىستېمىسى، ئاشا-كۆمۈر سىستېمىسى بار. ئاخىرقى تاشكۆمۈر ئېپوخاسىنىڭ ئاخىرلىرىدا گېئوسىنىكىلىكلىشىپ يېپىلىپ قالغان. تۈزۈلمە ھەرىكىتىگە ئەگىشىپ بۆسە جىننلار شەكىللەنگەن، تارقالغان كۆلىمى بۇ رايون كۆلىمىنىڭ يېرىمىنى ئىگىلەيدۇ، ئۇلار ئاساسەن، گېرتسېن مەزگىلىدىكى گرانىتتىن تەركىب تاپقان، بۇنىڭ ئىچىدە زور كرىستال جىنىس تومۇرى 100 مىڭ تالغا يېتىدۇ. بۇ ئالتۇتاغدا ئاز ئۇچرايدىغان مېتال - ئاق چىرىمتال قېزىلما بايلىق كېنىنى ھاسىل قىلغان ئاساسلىق ئانا جىنىستۇر. تاغ جىنىس فاتسىيىلىك يەر قاتلىمى، تۈزۈلمە خۇسۇسىيىتىگە قاراپ، ئىككىلەمچى دەرىجىلىك ئۈچ تۈزۈلمە بەلۋاغقا بۆلۈنىدۇ، يەنى شىمالىي قىسىم قاناس كۆتۈرۈلمىسى، ئوتتۇرا قىسىم كۆك-توقاي گېئوسىنىكىلىك پۇرۇلمە بەلۋاغى ۋە جەنۇبىي قىسىم ئېرتىش قىسىلما بەلۋاغىدىن ئىبارەت. بۇلار-نىڭ ئوتتۇرىسى دېگۈدەك يېرىملىرى ئارقىلىق پاسىل ئايرىپ تۇرىدۇ.

جۇغغار تاغ ھاسىل قىلىش بەلۋاغى

ئالتاي بىلەن تەڭرىتېغىدىكى تاغ ھاسىل قىلىش بەلۋاغى ئوتتۇرىسىغا جايلاشقان بولۇپ، چوڭقۇر يېرىملىرى ئارقىلىق چېگرىلىنىپ تۇرىدۇ. پالېئوزوي ئېراسىدىن بۇيان مەزمۇت يەر بۆلىكى (جۇغغار ئولتۇرۇشمىسى) نى مەركەز قىلغان ئىككى گېئوسىنىكىلىك پۇرۇلمە بەلۋاغ يېتىلگەن: (1) شەرقىي شىمال جۇغغار گېئوسىنىكىلىك پۇرۇلمە بەلۋاغى، ئۇنىڭ جەنۇبىي چېگرىسى بارلىق يېرىملىمىسى، بارىكۆل ئويمانلىقىنىڭ شەرقىي شىمال پۇرۇلمىسى شەرققە قاراپ موڭغۇلىيىدە كېچە، غەربكە قاراپ قازاقىستانغىچە سوزۇلىدۇ، ئۇ گېرتسېن مەزگىلىدە ھەقىقىي گېئوسىنىكىلىك ۋە ئىككىلەمچى گېئوسىنىكىلىك بولۇپ شەكىللىنىپ (يانار تاغ جىنىس ۋە ئۇنىڭ ئۇۋۇندىسى بىلەن ئۇۋۇندى جىنىس، كاربوناتلىق جىنىس بىرىكمىسى) ئورۇن ئالماشقان، دەسلەپكى تاشكۆمۈر ئېپوخاسىنىڭ ئاخىرلىرىدا پۇرۇلمىلەر ئەسلىگە قايتقان، قۇرۇقلۇق فاتسىيىلىك يانار تاغ جىنىملىرى، مولاس ھەمدە كۆمۈر تەر-

زۈلمە قىياپىتى دەل شىمالدىن جەنۇبقا يۈزلەنگەن تاغ ھاسىل قىلىش بەلۋاغلىرى بىلەن ئولتۇرۇشمىلارنىڭ ماسلىشىشىدىن ھاسىل بولغان. پروتېروزوي ئېئونىغا تەۋە بولغان تۈزۈلمە ھەرىكىتى ئاساسەن، تەڭرىتېغىنىڭ جەنۇبىدىكى رايونلاردا يۈز بەرگەن، شۇنىڭغا ئەگىشىپ كەڭ كۆلەمدە ماگما ھەرىكىتى، مېتامورفىزم ھەمدە ئوخشاش بولمىغان دەرىجىدە سىگماتىلىشىش تەسىرى پەيدا بولغان، كالىدون مەزگىلىدىكى تۈزۈلمە ھەرىكىتى پۈتۈن شىنجاڭغا تارقالغان، ئالتاي، جۇڭغار، تەڭرىتېغىنىڭ غەربىي بۆلىكىدە كۈچلۈك بولۇپ، پالېئوزوي ئېپوخاسىدا تۈزۈلمە بەلۋاغىنى شەكىللەندۈرگەن ھەمدە شۇنىڭغا ئەگىشىپ كەڭ كۆلەمدە ماگما ھەرىكىتى پەيدا بولغان. گېرتسېن مەزگىلىدىكى تۈزۈلمە ھەرىكىتى شىنجاڭدا ئەڭ كۈچلۈك بولغان تۈزۈلمە ھەرىكىتى ھېسابلىنىدۇ. ئۇ پۈتۈن شىنجاڭغا تەسىر كۆرسەتكەن بولۇپ، ئاساسەن دېۋون دەۋرى ۋە دەسلەپكى تاشكۆمۈر ئېپوخاسىغا مەركەزلەشكەن، شۇنىڭ بىلەن تەڭ كۆپ مىقداردىكى يانار تاغ جىنىملىرى ۋە بۆسە جىنىملىرى شەكىللەنگەن. گېرتسېن مەزگىلىنىڭ ئاخىرلىرىدا جۇغغار، تەڭرىتاغ ۋە كوئىنلۇن پۇرۇلمە بەلۋاغى شەكىللەنگەن. ھىندىچىنى تۈزۈلمە ھەرىكىتى كوئىنلۇن تېغى، جۇغغار رايونىدا روشەن ئەكس ئەتتۈرۈلىدۇ. يەنى مەزگىلىدىكى تۈزۈلمە ھەرىكىتى يۇرا دەۋرى ۋە بور دەۋرىدە پەيدا بولغان، بۇ ھەرىكەت كۈچلۈك بولغاچقا تارقىلىش دائىرىسى كەڭ بولۇپ، جۇڭغار، تارىم، تۇرپان - قۇمۇل، ئىلى، تەڭرىتېغىنىڭ غەربىي بۆلىكى، تۈيۈن ئويمانلىقىدا كۈچلۈك ئىپادىلەنگەن. ھىمالايا ھەرىكىتى مەزگىلىدىكى تۈزۈلمە ھەرىكىتى ياكى يېڭى تۈزۈلمە ھەرىكىتى ھازىرقى زاماندىكى شىنجاڭنىڭ يەر قىياپىتىنى شەكىللەندۈرۈشتە ئىنتايىن مۇھىم ئورۇندا تۇرىدۇ؛ ئۇ پىلىتوتسېن ئېپوخاسىنىڭ ئاخىرىدىكى كوئىنلۇن تېغىنىڭ كۆتۈرۈلۈپ چىقىشى، دەسلەپكى پىلىستوتسېن ئېپوخاسىنىڭ ئاخىرلىرىدا تەڭرىتېغىنىڭ كۆتۈرۈلۈپ چىقىشى، كوئىنلۇن تېغىنىڭ ئالدى ھەمدە تەڭرىتېغىنىڭ ئىككى يېنىدىكى يېرىملىرىنىڭ ئاكتىپلىشىپ ئۈستىگە شۇغۇشى قاتارلىق جەھەتلەردە ئىپادىلىنىدۇ.

ئالتاي تاغ ھاسىل قىلىش بەلۋاغى

شىنجاڭنىڭ ئەڭ شىمالىي قىسمىغا جايلاشقان بولۇپ، ئۇنىڭ جۇڭگو تەۋەسىدىكى قىسمى ئالتاي تېغىنىڭ ئوتتۇرا بۆلىكىدىكى جەنۇبىي يانباغرىغا توغرا كېلىدۇ. جەنۇبىي ئېرتىش چوڭ يېرىملىمىسى بىلەن جۇغغار تاغ

كىبلىك ئۈزۈك ئولتۇرۇشما بىرىكىلىرى شەكىللەندۈرۈلگەن باشلىغان، پەقەت تاغ ئالدىلىرىدا قۇرۇقلۇق ئارىسىدىكى دېڭىز فاتىمىلىك مۇھىتلا ساقلىنىپ قالغان، كېيىنكى مەزگىللەردە كۆپ قىسىم سىكللىك يەر بۆلەكلىرى كۆتۈرۈلۈپ چىققان، سەنتاخۇ، بۇرۇلتو-قاي ھەمدە بۇرچىننىڭ غەربىدىكى ئولتۇرۇشما ئوتتۇرا كاپىنوزوي ئېراسىدىكى ئولتۇرۇشما ئىبارەت، بۇ تاغ ھاسىل قىلىش بەلۋاغىدا ئولتۇرۇشما ئاساسلىق جىنىس ۋە گرانىت يېتىلگەن، ئۇ 13 ئىككىلەمچى دەرىجىلىك تۈزۈلمە بىرلىكىگە ئايرىلىدۇ. (2) غەربىي جەنۇب جۇڭغار گېئوسىنكىلىنال بەلۋاغى، ئۇنىڭ شىمال تەرىپى بارلىق يېرىلمىسى بىلەن، شەرقىي تەرىپى قارا-ماي - ئۈرۈمچى يېرىلمىسى بىلەن چېگرىلىنىدۇ، جەنۇبىي تەرىپى 4 - سىستېما ياپىمىسىدىن تۈزۈلگەن بولۇپ، چوڭ قۇرۇقلۇق چېتىدىكى ھەرىكەتچان بەلۋاغ ئىچىدىكى يېرىق ئولتۇرۇشما ئوقۇرىغا تەۋە، ئا. خىرقى تاشكۆمۈر ئېپوخاسىدا ئەسلىگە قايتقان، تېز سۈرئەتتە ئولتۇرۇشۇپ كېتىش ۋە تۆۋەن دەرىجىدە تولىقلىنىش - بۇ بەلۋاغنىڭ خۇسۇسىيىتى بولۇپ، بىرقەدەر ئۇششاق قىلىش چۆكۈندىسى شەكىللەنگەن، ئوردوۋىك سىستېمىسى ئوفىئولت يۈرۈشىنى بەلگە قىلغان ئۆكىيان پوستى تىپلىق بىرىكىمىدىن، سۇلۇر سىستېمىسى يانار تاغ جىنىسلىق قىلىش ۋە قۇم تاشلىق قىلىش بىرىكىمىدىن، دېۋون سىستېمىسى يانار تاغ جىنىسلىرى ۋە ئۇنىڭ ئوۋۇندى بىرىكىمىدىن، تاشكۆمۈر سىستېمىسى قۇملۇق قىلىش ۋە دۇغ ئېقىن فاتىمىلىك بىرىكىمىدىن شەكىللەنگەن. بۇ تاغ ھاسىل قىلىش بەلۋاغىدا ئولتۇرۇشما ئاساسلىق جىنىس ھەمدە گرانىت بار، گرانىت گەۋدىسى غايەت زور، ئولتۇرۇشما ئاساسلىق جىنىس تەركىبىدە خرومىت بار، بۇ بەلۋاغ تۆت ئىككىلەمچى دەرىجىلىك تۈزۈلمە بەلۋاغقا ئايرىلىدۇ.

ھالى تەڭرىتاغ ھەقىقىي گېئوسىنكىلىنال پۈرۈلمە بەلۋاغى: بۇ دەسلەپكى پالېئوزوي ئېراسىدىكى ھەقىقىي گېئوسىنكىلىنال ئاساسىدا داۋاملىشىپ تەدرىجىي ئۆزگىرىش ئارقىلىق شەكىللەنگەن گېئوسىنكىلىنال ھېسابلىنىدۇ. گېرتسېن مەزگىلى ئاساسلىق سىكل بولۇپ، دېۋون سىستېمىسىدىن باشلىنىپ، دەسلەپكى پېرم ئېپوخاسىدا ئاخىرلىشىدۇ، ئوتتۇرا كاپىنوزوي ئېراسى پلاتئورما شەكىللىك ياپما قاتلامدىن ھاسىل بولغان، تۈزۈلمە ھەرىكىتىگە ئەگىشىپ يۆسە جىنىسلا شەكىللەنگەن، ئولتۇرۇشما ئاساسلىق جىنىستىن تارتىپ كىسلاتا. لىق گرانىتقىچە ھەممىسى ئېچىلىپ قالغان ھەمدە شۇنىڭ بىلەن مۇناسىۋەتلىك بولغان ئىچىدىن ھاسىل بولىدىغان كۆپ خىل قېزىلما بايلىقلار شەكىللەنگەن. بۇ بەلۋاغ تۆت ئىككىلەمچى دەرىجىلىك تۈزۈلمە بىرلىكىگە بۆلۈنىدۇ، يەنى ئۈرۈمچى تاغ ئالدى ئولتۇرۇشما، شىمالىي تەڭرىتاغ ھەقىقىي گېئوسىنكىلىنال پۈرۈلمە بەلۋاغى، ئىلى تاغ ئارىسى ئولتۇرۇشما ۋە تۇرپان-قۇمۇل تاغ ئارىسى ئولتۇرۇشما ئىبارەت. (2) جەنۇبىي تەڭرىتاغ ئىككىلەمچى گېئوسىنكىلىنال پۈرۈلمە بەلۋاغى: بۇ تارىم ئولتۇرۇشما شىمالىغا جايلاشقان بولۇپ، تارىم پلاتئورمىسى ئاساسىدا شەكىللىنىپ قايتىدىن ھاسىل بولغان گېئوسىنكىلىنال ھېسابلىنىدۇ، ئوردوۋىك دەۋرىدە ئوقۇرىسىمان پلاتئورمىلا پارچىلىنىپ، جەنۇبىي تەڭرىتاغدا گېئوسىنكىلىناللىق چۆكۈندىلەر پەيدا بولغان، گېرتسېن مەزگىلىدە سىكللىق گېئوسىنكىلىنال تەرەققىي قىلىپ تېخىمۇ ئەۋجىگە كۆتۈرۈلۈپ، غەربىي جەنۇب تەڭرىتاغنىڭ ھەقىقىي گېئوسىنكىلىنالى، جەنۇبىي تەڭرىتاغنىڭ ئىككىلەمچى گېئوسىنكىلىنالى ۋە شىمالىي تاغنىڭ ھەقىقىي گېئوسىنكىلىنالى شەكىللەنگەن، پېرم دەۋرىدىكى پۈرۈلمەلەر ئەسلىگە قايتىپ، يېڭى پلاتئورما باسقۇچىغا سىڭىپ كىرگەن. ھىندچىنى، يەنشەن ھەرىكىتى مەزگىلىدە نىسپىي تۇراقلاشقان، ھىمالايا ھەرىكىتى مەزگىلىدە كەڭ دائىرىدە كۆتۈرۈلۈپ چىققان، تۈزۈلمە ھەرىكىتىگە ئەگىشىپ ماگما ھەرىكىتىمۇ بارلىققا كەلگەن، لېكىن يەنىلا گېرتسېن دەۋرى ئاساسلىق ئورۇندا تۇرىدۇ. ئىشقا ئورۇنلۇق خۇسۇسىيىتىمۇ شىمالىي تەڭرىتاغنىڭ پۈرۈلمە بەلۋاغىدىكىدەك كۈچلۈك ئەمەس. (3) تەڭرىتاغنىڭ ئوتتۇرىسى كۆتۈرۈلۈپ چىقىپ يۇقىرىدا ئېيتىلغان ئىككى تۈزۈلمە بىرلىك ئوتتۇرىسىنىڭ سەل جەنۇبىي پاسىل قىلغان، ئۇ شەرقتىن غەربكە سوزۇلغان تۇتاش بولمىغان تار بەلۋاغ بولۇپ، ئىلىگە تىرىكى كېمبىرىي سىستېمىسىدىكى كونا جىنىس سىستېمىسى

تەڭرىتاغ تاغ ھاسىل قىلىش بەلۋاغى - بۇ جۇڭگونىڭ شىنجاڭ چېگرىسى ئىچىدە كى پۈتكۈل تەڭرىتاغ سىستېمىسىنى ئۆز ئىچىگە ئالىدۇ. جەنۇبتىن شىمالغا كەڭلىكى 300~350 كىلومېتىر، شەرقتىن غەربكە ئۇزۇنلۇقى 1700 كىلومېتىر كېلىدۇ، ئىككى يان تەرىپى چوڭقۇر كەتكەن چوڭ يېرىلما ۋە جۇڭغار ئولتۇرۇشما ھەمدە تارىم ئولتۇرۇشما بىلەن چېگرىلىنىدۇ، ئەنئەنىۋى ئۇسۇلغا ئاساسەن، جەنۇبتىن شىمالغا قاراپ ئۈچ ئىككىلەمچى 1-دەرىجىلىك تۈزۈلمە بىرلىكىگە ئايرىلىدۇ، ئۇلارنىڭ ئارىلىقى چوڭ يېرىلما بىلەن چېگرىلىنىدۇ. (1) شىنجاڭ

ۋاقىغا ئايرىلىدۇ: ① چارلۇك - كۆرلەك ھەقىقىي گېئوسىنىكىلىق پۇرۇلمە بەلۋېغى: ئۇنىڭ ئۇلى چوڭ قۇرۇقلۇق پوستىدىن تۈزۈلگەن بولۇپ، پروتېروزوي ئېئونى تېمى، پالېئوزوي ئېئونى تېمى ئېچىلىپ قالغان، كالىدىن، گېرتسېن مەزگىلىدە ماگما ھەرىكىتى كۈچەيگەن، پېرم دەۋرىدە پۈرۈلۈشۈپ كۆتۈرۈلۈپ چىققان. ② قوڭۇر - سانجۇ تېغى كۆتۈرۈلمىسى: بۇنىڭ جەنۇبىي ۋە شىمالىي تەرىپى يېرىلما ئارقىلىق پاسل ئايرىپ تۇرىدۇ، ئۇنىڭ ئۇلى دەسلەپكى پروتېروزوي ئېئونى تېمىدىن، ياپما قاتلىمى پالېئوزوي ئېئونى تېمىدىن شەكىللەنگەن، ھەرقايسى مەزگىللەردە دېگۈدەك ماگما ھەرىكىتى يۈز بەرگەن، ئۇلترا ئاساسلىق جىنىستىن كىسلاتالىق جىنىسقا ئۆزگەرگەن، كالىدون مەزگىلىدىن كېيىن ئۈزلۈكسىز كۆتۈرۈلۈپ چىققان.

قارا قۇرۇم تاغ ھاسىمىل قىلىش بەلۋېغى بۇ غەربىي كوئىنلۇن پۇرۇلمە بەلۋېغىنىڭ جەنۇبىغا جايلاشقان بولۇپ، كەڭىش ۋە چوڭقۇر يېرىلما جىسى بىلەن تارىم پلاتفورمىسى ئارقىلىق پاسل ئايرىپ تۇرىدۇ. ئۇ جۇڭگودا پلاتتورما پارچىلانغاندىن كېيىن قايتىدىن پەيدا بولغان گېئوسىنىكىلىق تەۋە ئېچىلىپ قالغان يەر قاتلاملىرىدىن پروتېروزوي ئېئونى تېمى بولۇپ، ئۇنىڭ ئۈستىدە كېمبىرىي، ئوردوۋىك، سۇر سىستېمىسى ۋە كېيىنكى پالېئوزوي ئېئونى تېمىدىن كى تېپىز دېڭىز قاتسىيلىك ئۇۋۇندى جىنىس، كارىبو-ئاتلىق جىنىسلار بار، قىسمەن يانار تاغ جىنىسلىرى ھەمدە باشقا ئۇۋۇندى جىنىسلار قىستۇرۇلغان بولۇپ، ئىككىلەمچى گېئوسىنىكىلىق تەۋە ھىندىچىنى يەنە شەن ھەرىكىتى مەزگىلىدە، دېڭىز سۇلىرىنىڭ بېسىپ كىرىش نەتىجىسىدە كېڭەيگەن، مېئوزوي ئېئونى تېمىغا تەۋە بولغان گېئوسىنىكىلىق چۆكۈندىلەر كەڭ تارقالغان، كالىدون، يەنە شەن ھەرىكىتى مەزگىلىدە گرانىت، دىئورىت يېتىلگەن. بۇ بەلۋاغ ئىككىلەمچى دەرىجىلىك ئىككى تۈزۈلمە بىرلىكىگە ئايرىلىدۇ: ① ئاقسايچىن كۆتۈرۈلمىسى؛ ② لىن جىنتاڭ ئىككىلەمچى گېئوسىنىكىلىق پۇرۇلمە بەلۋېغىدىن ئىبارەت.

ئالتۇنتاغ تاغ ھاسىمىل قىلىش بەلۋېغى بۇ چىڭخەي - شىزاڭ ئېگىزلىكىنىڭ شىمالىي چېتىگە جايلاشقان بولۇپ، تارىم بىلەن سايدام ئويمانلىقى ئارىلىقىدىكى ئوتتۇرا تاغ سىستېمىسى ھېسابلىنىدۇ. ئۇ تارىم پلاتفورمىسىنىڭ ئىككى

تېمىسىدىن تەركىب تاپقان. ھەرقايسى بەلۋاغلارنىڭ ھەممىسىدە بۆسە جىنىس ھەرىكىتى پەيدا بولغان، كۆپ سىكللاشقان، بۇنىڭدا گېرتسېن ھەرىكىتى مەزگىلى ئاساسلىق ئورۇندا تۇرىدۇ. نىسبىي جەھەتتىن ئېيتقاندا، جەنۇبىي تەڭرىتېغىدىكى ئىككىلەمچى گېئوسىنىكىلىق پۇرۇلمە بەلۋېغىدا ماگمىلارنىڭ ھەرىكىتى ئا. جىزراق.

كوئىنلۇن تاغ ھاسىمىل قىلىش بەلۋېغى بۇ شىنجاڭنىڭ ئەڭ جەنۇبىغا جايلاشقان بولۇپ، شەرقىي كوئىنلۇن پۇرۇلمە سىستېمىسى ۋە غەربىي كوئىنلۇن پۇرۇلمە سىستېمىسىدىن ئىبارەت ئىككى قىسىمدىن تەركىب تاپقان. شەرقىي كوئىنلۇن جەنۇبىي غەرب يۆنىلىشىنى ئالغان، جەنۇبىي كوئىنلۇن يۆنىلىشىنى ئۆزگەرتىپ شىمالىي غەرب يۆنىلىشىنى ئالغان. شىمالىي پاسلى ئالتۇنتاغ، تارىمنىڭ كەڭىش ۋە چوڭ يېرىلمىسى بىلەن چېگرىلىنىدۇ. شەرقىي كوئىنلۇن پۇرۇلمە بەلۋېغى جەنۇبتا مۇزتاغ - چوڭ يۇلغۇن ساي يېرىلمىسى بىلەن چېگرىلىنىدۇ، ئۇ، كالىدون، گېرتسېن، ھىندىچىنى - يەنە شەن ھەمدە ھىمالايا تۈزۈلمە قاتلىمىدىن تەركىب تاپقان، چاچچېك سىستېمىسىدىن تەركىب تاپقان ئۇلى ئېچىلىپ قالغان، ئوخشاش بولمىغان يەر بۆلەكلىرىنى ئايرىم - ئايرىم ھالدا ئوردوۋىك سىستېمىسى، دېۋون سىستېمىسى، تاشكۆمۈر سىستېمىسى ۋە تىرىئاس سىستېمىسى بىلەن دەستلەنگەن ھالەتتە قاپلاپ تۇرىدۇ، يەر قاتلاملىرى شىمالدىن جەنۇبقا قاراپ يېڭىلىنىپ بارىدۇ. ئۇ شىمالدىن جەنۇبقا قاراپ تۆت ئىككىلەمچى دەرىجىلىك تۈزۈلمە بىرلىكىگە ئايرىلىدۇ: (1) گورگا ئولتۇرۇشمەسى، بۇ يىراق پالېئوزوي ئېئونى تېمى - پالېئوزوي ئېئونى تېمى ئۇلى ئاساسىدىكى مېئوزوي - كايئوزوي ئېئونى تېمى ئولتۇرۇشمىسى بولۇپ، ھەرقايسى مەزگىللەردە كى ئۇلترا ئاساسلىق - كىسلاتالىق بۆسە جىنىسلار ئېچىلىپ قالغان. (2) چىمەنتاغ ھەقىقىي گېئوسىنىكىلىق بەلۋېغى. (3) ئارقا تاغ ئىككىلەمچى گېئوسىنىكىلىق پۇرۇلمە بەلۋېغى: بۇ بەلۋاغدا كەڭ كۆلەمدە گرانىت بار. (4) قاراتاش ئىككىلەمچى گېئوسىنىكىلىق پۇرۇلمە بەلۋېغى، بۇ بەلۋاغدا ئۇلترا ئاساسلىق - كىسلاتالىق بۆسە جىنىس بار. غەربىي كوئىنلۇن پۇرۇلمە بەلۋېغى تارىم ئويمانلىقى پارچىلانغاندىن كېيىن شەكىللەنگەن يېرىق جىلغا تىپلىق قۇرۇقلۇق ئىچىدىكى ھەقىقىي گېئوسىنىكىلىق پۇرۇلمە بەلۋېغى ھېسابلىنىدۇ. ئۇ ئىككىلەمچى دەرىجىلىك ئىككى تۈزۈلمە بەلۋاغىغا

تۇرۇشما جەنۇبقا قاراپ قىيمايغان يانباغىر بىر-
لۇپ، ئۇلى 6 - 12 كىلومېتىر چوڭقۇر، مېزۇ-
زوي ئېراسىدىكى چۆكۈندە قاپلىغان رايونغا تەۋە. (3)
شىمالىي قىسىم كۆتۈرۈلمىسى: بۇ گېرتىپىن تۈزۈلمە
قاتلىمى ئۇلى ئاساسىدا يېتىلگەن مېزوزوي - كايىنوزوي
ئېراسىدىكى چۆكۈندە رايونى بولۇپ، ئۇنىڭ ئۇلى 5.
0 - 5.5 كىلومېتىر چوڭقۇر. (4) شەرقىي قىسىم
كۆتۈرۈلمىسى: بۇ گېرتىپىن تۈزۈلمە قاتلىمى ئۇلى
ئاساسىدا يېتىلگەن مېزوزوي - كايىنوزوي چۆكۈندە
قاتلىمىدىن ئىبارەت.

تارىم ئولتۇرۇشمىسى بۇ تارىم پلاتئورمىسى-
نىڭ ئولتۇرۇشىغا جايلاشقان. تارىم پلاتئورمىسى تەڭ-
رىتاغ بىلەن كوئىنلۇن تېغى ئارىسىغا جايلاشقان بول-
لۇپ، ئالدىنقى جېنەن سىستېمىسى ئۇلغا ئىگە، ئۆيى-
ياڭ ھەرىكىتى پلاتئورمىنىڭ ئومۇمىي كۆرۈنۈشىگە ئا-
ساس سالغان. بۇ، جۇڭگودا پلاتئورمىنىڭ غەربكە سۆ-
زۈلگەن قىسمى ھېسابلىنىدۇ. گېئولوگىيىلىك، گې-
ئوفىزىكىلىق تەكشۈرۈش ماتېرىياللىرىغا ئاساسەن، ئۇ
ئىككىنچى دەرىجىلىك ئالتە تۈزۈلمە بىرلىكىگە ئايرىلىدۇ.
تارىم ئولتۇرۇشمىسى شۇلارنىڭ بىرى. بۇ ئولتۇ-
رۇشما يەنە بەش ئۈچىنچى دەرىجىلىك بىرلىككە ۋە 17
تۆتىنچى دەرىجىلىك بىرلىككە ئايرىلىدۇ: (1) شىمال-
لىي ئولتۇرۇشما رايونى: بۇ مۇنۇلارنى ئۆز ئىچىگە
ئالىدۇ، كۇچار ئولتۇرۇشمىسى - تارىم پلاتئورمىسى
بىلەن تەڭرىتاغ گېئوسىنىكىلىنال پۈرۈلمە بەلۋېغى ئوت-
تۇرسىدىكى مېزوزوي - كايىنوزوي ئېراسى ئولتۇرۇش-
مىسى بولۇپ، چۆكۈندىلەرنىڭ قېلىنلىقى 10 مېتىر
مېتىر كېلىدۇ؛ شايار يانباغىر - چوڭ تىپتىكى مېزۇ-
زوي - كايىنوزوي ئېراسى ئولتۇرۇشمىسى بولۇپ، ئۇ-
نىڭ قېلىنلىقى 4000 - 7000 مېتىر كېلىدۇ، ئۇلى
8 - 12 كىلومېتىر چوڭقۇر. (2) شەرقىي تارىم
ئولتۇرۇشما رايونى: مۇنۇلارنى ئۆز ئىچىگە ئالىدۇ،
ئاۋات ئولتۇرۇشمىسى، يەنى گېرتىپىن ھەرى-
كىتىنىڭ ئاخىرقى مەزگىللىرىدە تەرەققىي قىلغان ئۇ-
زۇك ئولتۇرۇشما بولۇپ، ئۇلى پالېئوزوي ئېرا تېمى-
دىن تەركىب تاپقان، چوڭقۇرلۇقى بەش - سەككىز
كىلومېتىر كېلىدۇ، كايىنوزوي ئېراسىدا تېز چۆكۈپ
6000 مېتىر قېلىنلىقتىكى ياپما قاتلام ھاسىل بول-
غان؛ شۇنتوغول ئولتۇرۇشمىسى پالېئوزوي ئېرا تې-
مى، مېزوزوي - كايىنوزوي ئېرا تېمىدا يېتىلگەن؛
سەكرەپ ئىلگىرىلەش 1 - نومۇرلۇق ئۇزۇن تام بولسا
پالېئوزوي ئېراسى، مېزوزوي ئېراسىدا شەكىللەنگەن

لەمچى دەرىجىلىك تۈزۈلمە بەلۋېغىغا تەۋە، ئۇنى بەزى-
لەر ئالتۇنتاغ تۈزۈلمە كۆتۈرۈلمىسى دەپمۇ ئاتايدۇ.
ئۇنىڭ جەنۇبىي ئالتۇنتاغنىڭ جەنۇبىي چېتىدىكى يې-
رىلما ۋە شەرقىي كوئىنلۇن تاغ ھاسىل قىلىش بەلۋېغى
ئارقىلىق چېگرىلىنىدۇ، شىمالىي چېگرىسى كېڭىدى -
كېيىا يېرىلمىسىدىن ئىبارەت. تاغ ھاسىل قىلىش بەل-
ۋېغىنىڭ ئۇلى ئارخېئوزوي ئېئونو تېمى، پروتېروزوي
ئېئونو تېمىدىن، ياپما قاتلاملىرى ئوردوۋىك سىستېمى-
سى، تاش كۆمۈر سىستېمىسىدىن شەكىللەنگەن، تاش-
كۆمۈر سىستېمىسى پروتېروزوي ئېئونو تېمى ئۈستىگە
بىماس ھالدا دەستلەنگەن، پېرىم سىستېمىسى تاشكۆ-
مۈر سىستېمىسى ئۈستىگە بىماس دەستلەنگەن، ئوتتۇ-
را كايىنوزوي ئېرا تېمى قۇرۇقلۇق فاتسىيىلىك كۆمۈر
تەركىبلىك چۆكۈندە ۋە ئارىلاشما رەڭلىك ئۇۋۇندى
دۆۋىلەنمىسىدىن ھاسىل بولغان. كۆپ قېتىم كۆتۈرۈ-
لۈپ چىققاچقا سۈيۈلۈپ كەتكەن، تۈزۈلمە ھەرىكىتى
كۈچلۈك بولغان، ئالتۇنتاغ ھەرىكىتى (ئوتتۇرا، كې-
يىنكى پروتېروزوي ئېئونو تېمى) ئەڭ مۇھىم بولۇپ،
پروتېروزوي ئېئونو تېمى گېئوسىنىكىلىنال پۈرۈلمىسى-
نىڭ ئەسلىگە قايتىپ، پلاتئورمىغا ئايلىنىشىغا سەۋەب
بولغان، شۇنىڭغا ئەگىشىپ، گرانىت، ئۇلترا ئاساس-
لىق جىنىسلار بۆسۈپ كىرگەن. گېرتىپىن مەزگىلىدە
گرانىت، ئۇلترا ئاساسلىق جىنىسلار پارچە - پۇرات
تارقالغان.

جۇڭغار ئولتۇرۇشمىسى بۇ جۇڭغار تاغ ھا-
سىل قىلىش بەلۋېغىنىڭ ئوتتۇرا قىسمىغا، شەرقىي
شىمال، غەربىي جەنۇب ئارىلىقىدىكى جۇڭغار ھەقىقىي
گېئوسىنىكىلىنال ئولتۇرۇشىغا جايلاشقان بولۇپ،
جۇڭغار - شىمالىي تەڭرىتاغ پۈرۈلمىسىنىڭ ئىككى-
لەمچى دەرىجىلىك تۈزۈلمە بىرلىكى ھېسابلىنىدۇ. ئۇ
پېرىم دەۋرىنىڭ ئاخىرلىرىدا شەكىللەنگەن، ھىندىچىنى
- يەنەشەن تۈزۈلمە ھەرىكىتىنىڭ يۆنىلىشى تۇراقلاش-
قان، يېڭى تۈزۈلمە ھەرىكىتى 4 - سىستېمىسىنىڭ
3 - سىستېمىسى ئۈستىگە بىماس دەستلەنىشىگە سەۋەب
بولغان، ئولتۇرۇشما مەركىزى شىمالدىن جەنۇبقا قاراپ
كۆچۈپ، شىمالدىن جەنۇبقا يۆتەلگەن يەككە يانتۇ قاتلام
ھاسىل قىلغان. ئۇ ئىككىلەمچى دەرىجىلىك تۆت تۈ-
زۈلمە بىرلىكىگە ئايرىلىدۇ: (1) قاراماي -
ئۈرۈمچى تۈزۈلمە پەلەمپىيى، ئۇ يەككە يانتۇلۇق ئۈس-
تىدە يېتىلگەن پەلەمپەيسىمان تۈزۈلمە بۆلەك بولۇپ،
بىرنەچچە پاراللېل تەتۈر ئۇزۇك قاتلام، تەتۈر يېپىلغان
ئۇزۇك قاتلامدىن تەركىب تاپقان. (2) مەركىزىي ئول-

رۇشمىسى ۋە موڭغۇلكۈرە ئولتۇرۇشمىسىدىن ئىبارەت ئىككى قىسىمنى ئۆز ئىچىگە ئالىدۇ، پروتېروزوي ئې-ئونو تېمى ۋە گېرتسېن پۇرۇلمە بەلۋېغى ئاساسىدا يېتىلگەن تاغ ئارىسى ئولتۇرۇشمىسى ھېسابلىنىدۇ، غايەت زور قېلىنلىقتىكى دېڭىز فاتسىيلىك كېيىنكى تىرىشاس دەۋرى ۋە دەسلەپكى - ئوتتۇرا يۇرا دەۋرىدىكى كۆمۈر تەركىبلىك بىرىكمىلەر بار، 3 - سىستېمىدىكى قىزىل رەڭلىك بىرىكمىلەر، مولاسلىق بىرىكمىلەر ۋە كەڭ كۆلەمدە يېتىلگەن 4 - سىستېمىدىن تۈزۈلگەن.

شىنجاڭدىكى ھەرىكەتچان چوڭقۇر يېرىل-مىلار ۋە يەر تەۋرەش قۇرۇلمىسى بۇ گېئولوگىيەلىك ھەرىكەتچان قۇرۇلمىدۇر. ئوتتۇرا ۋە ئاخىرقى تۆتىنچى دەۋردىن بۇيان، شىنجاڭدىكى ھەرىكەتچان 29 چوڭقۇر يېرىلىمدا كۆپ قېتىم قەدىمكى يەر تەۋرەش ئەھۋالى كۆرۈلگەن ھەمدە 6 بالدىن يۇقىرى 26 قېتىم يەر تەۋرىگەنلىكى خاتىرىلەنگەن، ئۇلار ئىچىدە ئۈچ قېتىم 8 بالدىن يۇقىرى، يەتتە قېتىم 7.0 - 7.9 بال، 16 قېتىم 6.0 - 8.9 بال يەر تەۋرىگەن. بۇ تەۋرەش قۇرۇلمىلىرىنىڭ كېسىلگەن لىتوسفىراسى ۋە يەر پوستىنى چوڭقۇرلۇقىغا ئاساسلانغاندا، يەتتە دانە ئولتۇرا لىتوسفىرا يېرىلمىسى، توققۇز دانە لىتوسفىرا يېرىلمىسى ۋە 13 دانە يەر پوستى يېرىلمىسى بار. ئۇلار ئالتاي تاغلىرى، غەربىي جۇڭغار تاغلىق جايلىرى، تەڭرىتېغى خىنىڭ جەنۇبىي ۋە شىمالىي، كوئىنلۇن تېغى، قارا قۇرۇم تېغى، ئالتۇنتاغ ۋە ئۇنىڭ ئارىسى ھەمدە جۇڭغار ئويمانلىقى ياكى تارىم ئويمانلىقى قاتارلىق ئۆزئارا تۇتاشقان بەلۋاغلارغا تارقالغان. ستاتىستىكىلاردىن مەلۇم بولۇشىچە، 6 بالدىن يۇقىرى يەر تەۋرەشنىڭ %90 ى ھەرىكەتچان چوڭقۇر يېرىلمىلار بىلەن مۇناسىۋەتلىك ئىكەن، بۇلار ئىچىدە 8 بالدىن يۇقىرى يەر تەۋرەش ئاساسلىق غول ھەرىكەتچان چوڭقۇر يېرىلمىلاردا يۈز بەرگەن، 7.0 - 7.9 بال يەر تەۋرەشنىڭ %87 ى ۋە 6 بال يەر تەۋرەشنىڭ %86 سۇ ئاساسلىق غول ھەرىكەتچان چوڭقۇر يېرىلمىلاردا يۈز بەرگەن، ئۇنىڭدىن قالسا ئىككىلەمچى دەرىجىلىك ھەرىكەتچان چوڭقۇر يېرىلمىلاردا يۈز بەرگەن. قەدىمكى يەر تەۋرەش ۋە ھازىرقى زاماندىكى كۈچلۈك يەر تەۋرەشتە يەر يۈزىدىكى يېرىلما بەلۋاغلار ھەرىكەتچان چوڭقۇر يېرىلمىنى بويلاپ تارقالغان، مەسىلەن، تولى ناھىيىسىدىكى 800 مېتىر ئۇزۇنلۇقتىكى قەدىمكى يەر تەۋرىگەن يەر يۈزى يېرىلما بەلۋېغى بارلىق لىتوسفىرا يېرىلمىسىنى بويلاپ تارقالغان. 1000 كىلومېتىر ئۇزۇنلۇقتىكى ئالتۇنتاغنىڭ

ئولتۇرۇشما بولۇپ، چۆكۈندىلەرنىڭ قېلىنلىقى ئاز كەم 10 مىڭ مېتىر (كايىنوزوي ئېرا تېمى 2500 مېتىر) كېلىدۇ؛ مەنجاڭ ئولتۇرۇشمىسى مېزوزوي - كايىنوزوي ئېرا تېمىدا يېتىلگەن؛ كۆنچى دەرياسى يانباغىر پالېئوزوي ئېراسىدا كۆتۈرۈلۈپ چىققان، شۇنىڭدىن كېيىن غەربىي جەنۇبقا قىيىسايدىغان؛ ھىمالايا ھەرىكەتتى مەزگىلىدە پۇرۇلمىلەشكەن؛ قەدىمكى شەھەر خا-رابىسى يانباغىر مېزوزوي، كايىنوزوي ئېرا تېمىدا يېتىلگەن. (3) مەركىزىي كۆتۈرۈلمە رايونى مارالبېشى كۆتۈرۈلمىسى، كاتاق ئولتۇرۇشمىسى، تاڭغۇساباستاۋ ئولتۇرۇشمىسىنى ئۆز ئىچىگە ئالىدۇ. (4) غەربىي جەنۇبىي ئولتۇرۇشما رايونى قەشقەردىن كېرىيىگىچە بولغان جايلاردىكى ئالتە دانە كۆپۈنكى كۆتۈرۈلمىسى ۋە ئولتۇرۇشمىسىنى ئۆز ئىچىگە ئالىدۇ. (5) شەرقىي جەنۇبىي ئۈزۈلمە پەلەمپەي رايونى نىيىدىن چاقىلىققىچە بولغان ئىككى ئۈزۈلمە پەلەمپەي رايونىنى ئۆز ئىچىگە ئالىدۇ.

تۇرپان - قۇمۇل ئولتۇرۇشمىسى بۇ تۇرپان - قۇمۇل ئولتۇرۇشمىسىدۇر. ئۇ تەڭرىتاغ تاغ ھاسىل قىلىش بەلۋېغىنىڭ شەرقىي بۆلىكىگە تارقالغان بولۇپ، تەڭرىتېغىدىكى تاغ ھاسىل قىلىش بەلۋېغى ئىچىدىكى ئىككىلەمچى 1 - دەرىجىلىك تۈزۈلمە بىرلىكى ھېسابلىنىدۇ، ئۇ گېرتسېن پۇرۇلمىسى ئولى ئاساسىدا يېتىلگەن چوڭ تىپتىكى مېزوزوي - كايىنوزوي ئېراسىدىكى تاغ ئارىسى ئولتۇرۇشمىسى بولۇپ، ئەتراپى چوڭ يېرىلمىلارنىڭ ئىچىدە تۇرىدۇ، ئۇنىڭ ئۆلى ئۆزگەرمىگەن بىرىكمىسى سىستېمىسى ياكى كالىدون تۈزۈلمە قاتلىمىدىن تەركىب تاپقان، ئوتتۇرا قىسىمدا جەنۇبتىن شىمالغا سوزۇلغان بىر كۆتۈرۈلمە بار، شەرقىي قىسىمىدىكى چۆكمە مەركىزىي قۇمۇل شەھىرىنىڭ قارا دۆۋە ئېرىقى ئەتراپىدا بولۇپ، ئۇنىڭ ئۆلى 3500 مېتىر چوڭقۇر. غەربىي قىسىمىدىكى چۆك-مە مەركىزى تۇرپان ناھىيىسىنىڭ يالقۇنتاغ ئەتراپىدا بولۇپ، ئۇنىڭ ئۆلى 4600 مېتىر چوڭقۇر.

ئىلى ئولتۇرۇشمىسى بۇ تەڭرىتېغىدىكى تاغ ھاسىل قىلىش بەلۋېغىنىڭ غەربىي بۆلىكىگە جايلاشقان بولۇپ، بولخولو تېغى بىلەن خالىقتاۋ تېغى ئوتتۇرىسىدا خا قىستۇرۇلغان شىنسىمان ئويمانلىقتۇر. ئۇ تاغ ئالتە رىسى ئولتۇرۇشمىسىغا تەۋە بولۇپ، شىمالىي تەڭرىتاغ گېئوسىنىكىلىن پۇرۇلمە بەلۋېغى ئىچىدىكى 3 - دەرىجىلىك تۈزۈلمە بىرلىكى ھېسابلىنىدۇ، ئىلى ئولتۇ-

شەرقتە ئاجىز بولغان. 6 بالدىن يۇقىرى يەر تەۋرەش مەنبەسىنىڭ چوڭقۇرلۇقى 12 - 60 كىلومېتىر بولۇپ، تېپىز مەنبەلىك يەر تەۋرەش ھېسابلىنىدۇ. 1889 - يىلى 7 - ئاينىڭ 11 - كۈنى چىلىكتە 3.8 بال يەر تەۋرىگەن بولۇپ، ئۇ مۇشۇ بەلۋاغ ئىچىدىكى ئەڭ كۈچلۈك يەر تەۋرەش ھېسابلىنىدۇ. 1812 - يىلى 3 - ئاينىڭ 8 - كۈنى نىلقىدا 8 بال يەر تەۋرىگەن، بۇ شىنجاڭ تەۋەسىدىكى ئەڭ كۈچلۈك يەر تەۋرەش ھېسابلىنىدۇ. بۇ بەلۋاغدىكى يەر تەۋرەش ھەرىكىتى باسقۇچى ئۇزۇن بولۇپ، تەخمىنەن 100 يىلغا يېتىدۇ، ئۈچ يەر تەۋرەش ھەرىكىتى باسقۇچىنى باشتىن كەچۈرگەن. 1716 - يىلىدىن 1812 - يىلىغىچە بىرىنچى ھەرىكەت باسقۇچى ھېسابلىنىدۇ. 1813 - يىلىدىن 1914 - يىلىغىچە ئىككىنچى ھەرىكەت باسقۇچى ھېسابلىنىدۇ، بۇلار ئىچىدە 1813 - يىلىدىن 1841 - يىلىغىچە بولغان ۋاقىت تىنچ باسقۇچ، 1842 - يىلىدىن 1914 - يىلىغىچە بولغان ۋاقىت جانلانغان باسقۇچ ھېسابلىنىدۇ. ئۈچىنچى ھەرىكەت باسقۇچى 1915 - يىلى باشلانغان. بۇنىڭ ئىچىدە، 1915 - يىلىدىن 1943 - يىلىغىچە بولغان ۋاقىت تىنچ باسقۇچ، 1944 - يىلىدىن باشلاپ جانلانغان باسقۇچ ھېسابلىنىدۇ.

جەنۇبىي تەڭرىستاغ يەر تەۋرەش بەلۋاغى بۇ شىنجاڭدىكى يەر تەۋرەش رايونىنىڭ ئەڭ جەنۇبىدىكى يەر تەۋرەش بەلۋاغىدۇر. غەربتە تاجىكىستان، قىرغىزىستاندىن باشلىنىپ، شەرقتە شىنجاڭدىكى قۇرۇقتاغدا ئاخىرلىشىدۇ، ئۇزۇنلۇقى تەخمىنەن 2500 كىلومېتىر، كەڭلىكى 100 - 325 كىلومېتىر كېلىدۇ. بەلۋاغ ئىچىدىكى يەر بوستىنىڭ قېلىنلىقى 48 - 62 كىلومېتىر بولۇپ، ئەڭ قېلىنلىقى سىزىقى يېقىن شەرقتىن غەربكە قاراپ يېيىلىپ، تەڭرىتېغىدىكى تاغ ھاسىل قىلىش بەلۋاغىنىڭ جەنۇبىغا يېتىپ بارىدۇ، ئۇ كالىدون - گېرتسېن پۇرۇلمە بەلۋاغى ھېسابلىنىدۇ. ھازىرقى جەنۇبىي تەڭرىستاغ يىلىغا 0 - 2 مىللىمېتىر تېزلىك بىلەن كۆتۈرۈلمەكتە. فەرغانە چوڭقۇر يېرىلمىسى بېيىپەن - جەنۇبىي فەرغانە چوڭقۇر يېرىلمىسى، ئۇلۇغچات چوڭقۇر يېرىلمىسى، كەلپىن يېرىلمىسى، پوچاڭ يېرىلمىسى ۋە چۆلتاغ يېرىلمىسى بەلۋاغ ئىچىدە يۈز بەرگەن 6 بالدىن يۇقىرى يەر تەۋرەش قۇرۇلمىسى ھېسابلىنىدۇ. بۇ قۇرۇلمىلارنىڭ كۆپىنچىسى شىمالغا قىسپايغان تەتۈر ئۈزۈك قاتلام بولۇپ، كۆپ ھاللاردا يېقىن شەرقتىن غەربكە قاراپ يۈرۈش يۆنىلىشىنى ھاسىل قىلغان، شىمالدىن جەنۇبقا

جەنۇبىي چېتىدىكى ئۇلترا لىتوسفىرا يېرىلمىسىدا يەتتە جايدا ئوخشاش بولمىغان دەۋردىكى قەدىمكى يەر تەۋرىشىنىڭ دېفورماتسىيىلىك بەلۋاغى بار. 1812 - يىلى نىلقىدىكى 8 بال يەر تەۋرىشىنىڭ دېفورماتسىيىلىك بەلۋاغى قەشقەر دەرياسى ۋادىسى يېرىلمىسىنى بويلاپ 65 كىلومېتىر كېڭەيگەن. 1985 - يىلى ئۇلۇغچاتتىكى 7.1 بال يەر تەۋرىگەن يەر يۈزى يېرىلما بەلۋاغىنىڭ ئۇزۇنلۇقى 15 كىلومېتىرغا يېتىپ، كازىكئارت لىتوسفىرا يېرىلمىسىنى بويلاپ كېڭەيگەن. بۇ شىنجاڭدىكى ھەرىكەتچان چوڭقۇر يېرىلما بەلۋاغى تەۋرەش ياكى سىلكىنىشىنى كونترول قىلىدىغان قۇرۇلما ئىكەنلىكىنى چۈشەندۈرۈپ بېرىدۇ.

شىمالىي تەڭرىستاغ يەر تەۋرەش بەلۋاغى بۇ غەربتە قىرغىزىستان بىلەن قازاقىستاننىڭ شىمالىي تەڭرىتېغىدىن باشلىنىپ شەرقتە شىنجاڭدىكى بارىكۆل ناھىيىسىنىڭ شەرقتە ئاخىرلىشىدۇ، ئۇزۇنلۇقى 3125 كىلومېتىر، كەڭلىكى 250 - 550 كىلومېتىر، غەربىي تەرىپى كەڭ، شەرقىي تەرىپى تار. ئومۇمىي گەۋدىسى شەرقتىن غەربكە يېيىلغان بولۇپ، شىنجاڭ يەر تەۋرەش رايونىغا تەۋە. بۇ بەلۋاغدىكى يەر بوستىنىڭ قېلىنلىقى 45 - 55 كىلومېتىر كېلىدۇ. بۇ بەلۋاغ تەڭرىتېغىدىكى تاغ ھاسىل قىلىش بەلۋاغىنىڭ شىمالىغا جايلاشقان بولۇپ، گېرتسېن پۇرۇلمە بەلۋاغىدىن تەركىب تاپقان، ھازىرقى شىمالىي تەڭرىتېغىنىڭ شەرقىي بۆلىكى يىلىغا 2.0 - 17.8 مىللىمېتىر تېزلىكتە كۆتۈرۈلمەكتە. تالاس چوڭقۇر يېرىلمىسى، زالاپەر - نايمان چوڭقۇر يېرىلمىسى، ئالاساڭ - چۇلاق چوڭقۇر يېرىلمىسى، بولخىنۇر - ئاچچىق قۇدۇق چوڭقۇر يېرىلمىسى، جۇڭغارنىڭ جەنۇبىي چېتى يېرىلمىسى، بوغدا يايىمان تۈزۈلمىسى، داخىيەن - لوبياۋچۈەن يېرىلمىسى ھەمدە تۇرپان ئويمانلىقىنىڭ مەركىزىي قۇرۇلمىسى 6 بالدىن يۇقىرى يەر تەۋرەش يۈز بېرىدىغان تەۋرەش قۇرۇلمىسى ھېسابلىنىدۇ. بۇ بەلۋاغنىڭ شىنجاڭدىكى تەۋەسىدە 1716 - يىلىدىن 1999 - يىلىغىچە بىر قېتىم 8 بالدىن يۇقىرى، بەش قېتىم 7.0 - 7.9 بال، 15 قېتىم 6.0 - 6.9 بال، 71 قېتىم 5.0 - 5.9 بال يەر تەۋرىگەن. يەر تەۋرەش دەرىجىسى بىلەن تەكرارلىنىش مۇناسىۋىتى قىممىتى (b) 0.80، يەر تەۋرەش ھەرىكىتىنىڭ تەكرارلىنىشى تۆۋەن، كۈچلۈك لۈك دەرىجىسى زور بولغان. ئۈرۈمچى دەرياسىنى پايدىلىنىدىغان يەر تەۋرەش ھەرىكىتى غەربتە كۈچلۈك،

ئومۇمىي گەۋدىسىنىڭ يۆنىلىشى شىمالدىن غەربكە سۈزۈلۈپ، شىمالغا قاراپ چوقچىيىپ چىققان يايىمان بەلۋاغىنى شەكىللەندۈرگەن، ئۇزۇنلۇقى 890 كىلومېتىر، كەڭلىكى 190 - 500 كىلومېتىر كېلىدۇ. بۇ بەلۋاغدۇر. غەربىي كوئېنلۇن تاغ ھاسىل قىلىش بەلۋاغى كالىدون ۋە ھىندىچىنى پۈرۈلمە بەلۋاغىدىن تەركىب تاپقان. ھازىر يىلىغا 2 - 8 مىللىمېتىر تېزلىك بىلەن كۆتۈرۈلمەكتە. پامىر يايىمان چوققىسىنىڭ ئورنىنى دېغورماتسىيلىك ئۆلچىگەندە، تېزلىكى يىلىغا 6 - 16 مىللىمېتىرغا يەتكەن. 6 بالدىن يۇقىرى يەر تەۋرەش پەيدا بولىدىغان تەۋرەش قۇرۇلمىسى تەتۈر يېپىلغان ئۈزۈك قاتلام ۋە يۇقىرى بۆلۈنۈش قاتلامىدىن تەركىب تاپقان. ئۇزۇنلۇقى 6 - 10 مىللىمېتىر تىرىدىن ئاشىدۇ. كۈچلۈك يەر تەۋرەش كۆپىنچە يۆنىلىشلىك يېرىملىقلارنىڭ يايىمان ئايلىنىشىدا ياكى يان تۈكەمسە يېرىملىقلار كېسىشىدىغان جايلاردا يۈز بېرىدۇ. 1895 - يىلىدىن 1999 - يىلىغىچە ئالتە قېتىم 7.0 - 7.9 بال، 22 قېتىم 6.0 - 6.9 بال، 83 قېتىم 5.0 - 5.9 بال يەر تەۋرەنگەن. يەر تەۋرەش دەرىجىسى بىلەن تەكرارلىنىش دەرىجىسى مۇناسىۋەت قىممىتى (b) 0.64. يەر تەۋرەشنىڭ تەكرارلىنىش دەرىجىسى يۇقىرى، كۈچلۈك يەر تەۋرەش ئاز، كۆپ ھاللاردا ئوتتۇراھال كۈچلۈك يەر تەۋرەيدۇ. ئاساسەن قەشقەرنىڭ غەربىي جەنۇبىي، تاشقورغان، قاغىلىقنىڭ جەنۇبىدىكى مازار، خوتەننىڭ شەرقىي جەنۇبىدىكى مۇز تاغ ھەمدە قارا قۇرۇم تېغى ئېغىزى ئەتراپىدا يۈز بەرگەن. 1895 - يىلى 7 - ئاينىڭ 5 - كۈنى تاشقورغاندا 7.5 بال يەر تەۋرەنگەن بولۇپ، بۇ ئەڭ كۈچلۈك يەر تەۋرەش ھېسابلىنىدۇ. يەر تەۋرەش مەنبەسىنىڭ چوڭقۇرلۇقى غەربتىن شىمالغا قاراپ تېپىزلاشقان، تېپىز مەنبەلىك يەر تەۋرەش كۆپىنچە 50 كىلومېتىر چوڭقۇرلۇق ئىچىدە كۆرۈلگەن، ئوتتۇراھال چوڭقۇر مەنبەلىك يەر تەۋرەش 170 كىلومېتىر چوڭقۇرلۇقتا كۆرۈلگەن. يەر تەۋرەش ھەرىكىتى باسقۇچى 100 يىل ئىچىدە بولغان، بىرىنچى ھەرىكەت باسقۇچى 1910 - يىلى ئاخىرلاشقان. 1911 - يىلىدىن باشلاپ ئىككىنچى ھەرىكەت باسقۇچىغا قەدەم قويغان، بۇنىڭ ئىچىدە 1911 - يىلىدىن 1943 - يىلىغىچە بولغان ۋاقىت تىنچ باسقۇچ. 1944 - يىلىدىن باشلاپ جانلانغان باسقۇچ ھېسابلىنىدۇ.

قاراپ رەت تەرتىپى بويىچە ئاجىك ئويمانلىقى بىلەن تارىم ئويمانلىقىغا قاراپ ئىتتىرىلىپ يېپىلغان. بۇ بەلۋاغنىڭ شىنجاڭدىكى دائىرىسىدە 1600 - يىلىدىن 1999 - يىلىغىچە جەمئىي بىر قېتىم 8 بالدىن يۇقىرى، ئۈچ قېتىم 7.0 - 7.9 بال، 37 قېتىم 6.0 - 6.9 بال، 169 قېتىم 5.0 - 5.9 بال يەر تەۋرەنگەن. يەر تەۋرەش دەرىجىسى بىلەن تەكرارلىنىش دەرىجىسى مۇناسىۋىتىنىڭ قىممىتى (b) 0.70 بولۇپ، شىنجاڭدىكى يەر تەۋرەش رايونلىرى ئىچىدە ئەڭ ھەرىكەتچان يەر تەۋرەش بەلۋاغى ھېسابلىنىدۇ، كۈچلۈك يەر تەۋرەشنىڭ تەكرارلىنىش دەرىجىسى يۇقىرى، كۈچلۈك دەرىجىسى زور، 6 بالدىن يۇقىرى يەر تەۋرەش مەنبەسىنىڭ چوڭقۇرلۇقى 3 - 60 كىلومېتىر بولۇپ، تېپىز مەنبەلىك يەر تەۋرەشكە تەۋە. 1902 - يىلى 8 - ئاينىڭ 22 - كۈنى ئانۇشتا 8.25 بال يەر تەۋرەنگەن بولۇپ، ئۇ مۇشۇ بەلۋاغ ئىچىدىكى ئەڭ كۈچلۈك يەر تەۋرەش ھېسابلىنىدۇ. بۇ بەلۋاغدىكى كۈچلۈك يەر تەۋرەش مەركەزلىك ھالدا ئالاي تېغى - كەلچىن ۋە باي - باغراش كۆلىدىن ئىبارەت ئىككى يۆلەككە، يەنى كەلچىن ئۈزۈلمە يۆلىكى كۆتۈرۈلمىسى بىلەن تارىم ئولتۇرۇشمىسى تۇتاشقان يۆلەككە ھەمدە تارىم ئويمانلىقى ئولتۇرۇشمىسىنىڭ شىمالىغا چوقچىيىپ چىققان قىسمىغا تارقالغان. بۇ بەلۋاغنىڭ يەر تەۋرەش باسقۇچىغا تەخمىنەن 100 يىل بولغان. بىرىنچى ھەرىكەت باسقۇچى 1907 - يىلى ئاخىرلاشقان. ئىككىنچى ھەرىكەت باسقۇچى 1908 - يىلى باشلانغان، 1908 - يىلىدىن 1945 - يىلىغىچە بولغان ۋاقىت تىنچ باسقۇچ. 1946 - يىلىدىن باشلاپ جانلانغان باسقۇچ ھېسابلىنىدۇ.

غەربىي كۆپىنچىلىك يەر تەۋرەش بەلۋاغى بۇ چىڭخەي - شىزاڭ ئېگىزلىكىدىكى يەر تەۋرەش رايونىنىڭ شىمالىغا جايلاشقان. شىمالىي تەرىپى قىزىلسۇ دەرياسى ئارقىلىق چېگرىلىنىدۇ ھەمدە شىنجاڭدىكى يەر تەۋرەش رايونىنىڭ جەنۇبىي تەرىپىدە يەر تەۋرەش رايونى بەلۋاغى بىلەن ئايرىلىپ تۇرىدۇ. غەربتە تاجىكىستاندىكى پامىر ئېگىزلىكىنىڭ غەربىدىن باشلىنىپ، شەرقىي جەنۇبقا سوزۇلۇپ، يېڭىسار، قاغىلىق، خوتەن، كېرىيە لىنىيىسىنىڭ غەربىدىن ئۆتۈم دەپ جەنۇبىي چېگرىسى تەخمىنەن شىزاڭ ئاپتونوم رايونىدىكى لى تىيەنسۇ دېگەن يەرنىڭ جەنۇبىغا توغرا كېلىدۇ، ئۇ پامىر، غەربىي كوئېنلۇن تاغ تىزمىسى ۋە قارا قۇرۇم تاغ تىزمىسىنى ئۆز ئىچىگە ئالىدۇ،

ئالتۇنتاغ يەر تەۋرەش بەلۋاغى بۇ چىڭخەي - شىزاڭ ئېگىزلىكىدىكى يەر تەۋرەش بەلۋاغى. خىتاينىڭ ئەڭ شىمالىدىكى يەر تەۋرەش بەلۋاغىدۇر، ئۇ ئالتۇنتاغ - چىليەن تەن تېغىنى ئۆز ئىچىگە ئالىدۇ، شىنجاڭ، چىڭخەي ۋە گەنسۇنىڭ قىسمىدىن رايونلىرىغا تارقالغان، ئومۇمىي گەۋدە يېپىلمىسى شىمالغا چوقچىدى. يىپى چىققان ياي شەكلىنى ھاسىل قىلغان، ئۇزۇنلۇقى 2710 كىلومېتىر، كەڭلىكى 70 - 240 كىلومېتىر كېلىدۇ، غەربىي تەرىپى تار، شەرقىي تەرىپى كەڭ. شىنجاڭ تەۋەسىدە نىيە، لوپنۇر كۆلى، قۇمقۇدۇق لىنىيىسىنىڭ جەنۇبىدىكى ئالتۇنتاغ ۋە ئۇنىڭ تاغ ئالدىدىكى يانتۇ تۈزلەڭلىك بەلۋاغلارغا جايلاشقان. يەر پوستىنىڭ قېلىنلىقى 50 كىلومېتىر ئۆلچەم رىسسىدە كېلىدۇ. ئالتۇنتاغدىكى تاغ ھاسىل قىلىش بەلۋاغى ئاساسەن، كالىدون پۈرۈلمە بەلۋاغى ھېسابلىنىدۇ. يەر شارى بايلىق سۈنئىي ھەمراھى تارتقان سۈرەتتە ناھايىتى ئېنىق بولغان ئالتۇنتاغ ھەرىكەتچان ئۈزۈل-كەينە بەلۋاغى يەر تەۋرەش بەلۋاغىنى توغرىسىغا كېسىپ ئۆتكەن. ھازىرقى ئالتۇنتاغ ۋە كوئىنلۇن تېغى يىلىغا 2-10 مىللىمېتىر تېزلىكتە كۆتۈرۈلمەكتە. 1922-يىلىدىن 1999 - يىلىغىچە شىنجاڭ تەۋەسىدىكى بۇ بەلۋاغدا ئىككى قېتىم 7.0 - 7.9 بال، تۆت قېتىم 6.0 - 6.9 بال 32 قېتىم 5.0 - 5.9 بال يەر تەۋرىگەن؛ ئاساسەن، نىيە، چەرچەن ھەمدە لوپنۇرنىڭ جەنۇبىي رايونىغا تارقالغان. 6 بالدىن يۇقىرى يەر تەۋرەش مەنبەسىنىڭ چوڭقۇرلۇقى 14 - 58 كىلومېتىر بولۇپ، تېپىز مەنبەلىك يەر تەۋرەشكە كىرىدۇ. يەر تەۋرەش ھەرىكىتىنىڭ تەكرارلىنىش دەرىجىسى تۆۋەن، كۈچلۈككۈك دەرىجىسى ئاجىز، تەۋرەش دەرىجىسى بىلەن تەكرارلىنىش دەرىجىسى مۇناسىۋەتلىك. ئىككى قېتىمى (b) 0.72. 1924 - يىلى 7 - ئاينىڭ 3 - كۈنى ۋە 12 - كۈنى يۈز بەرگەن ئاساسلىق قوش تەۋرەش تېپىدىكى 7.25 بال يەر تەۋرەش - بۇ بەلۋاغنىڭ شىنجاڭ تەۋەسىدىكى ئەڭ كۈچلۈك يەر تەۋرەش ھېسابلىنىدۇ. بۇ بەلۋاغنىڭ يەر تەۋرەش ھەرىكىتى باسقۇچى 100 يىل ئىچىدە بولغان. بىرىنچى ھەرىكەت باسقۇچىدىكى جانلىنىش مەزگىلى 1924 - يىلى باشلىدى. 1933 - يىلى ئاخىرلاشقان. 1934 - يىلى ئىككىنچى ھەرىكەت باسقۇچىغا كىرگەن، بۇنىڭ ئىچىدە 1934 - يىلىدىن 1947 - يىلىغىچە بولغان ۋاقىت تىنچ بولغان ۋاقىت ھېسابلىنىدۇ، 1948 - يىلىدىن باشلاپ جانلىنىش باسقۇچىغا كىرگەن.

ئالتاي يەر تەۋرەش بەلۋاغى بۇ شىنجاڭدىكى يەر تەۋرەش رايونىنىڭ شىمالىي قىسمىغا جايلاشقان. ئۇ جۇڭگو، موڭغۇلىيە، قازاقىستان ۋە رۇسىيەلەر تۇتاشقان چېگرا رايونىنى ئۆز ئىچىگە ئالىدۇ. ئۇنىڭ غەربىي جەنۇبىي چېگرىسى ئېرتىش دەرياسىنىڭ جەنۇبىي، جۇڭغار ئويمانلىقىنىڭ شەرقىي شىمالىي چېتىنى بويلاپ، بارىكۆلنىڭ شىمالىي، ئاراتۇرۇكنىڭ شەرقىي ۋە شىمالىدىن كېسىپ ئۆتىدۇ، ئالتاي تېغى، ئالماتى تېغى - بەيتىك تېغى، قارا مايلى ۋە سانتاخۇ - نوم ئويمانلىقى ھەمدە موڭغۇلىيىدىكى چۆل ئالتاي ئۆز ئىچىگە ئالىدۇ. ئومۇمىي گەۋدەسى شىمالىي غەربىي - شىمالىي غەربىي غەرب يۆنىلىشى بويىچە يېپىلغان، ئۇزۇنلۇقى 2100 كىلومېتىر، كەڭلىكى 325 - 475 كىلومېتىر كېلىدۇ. ئۇ گېرېتسىن پۈرۈلمە بەلۋاغى ھېسابلىنىدۇ. يەر پوستى قېلىنلىقى 46 - 56 كىلومېتىر كېلىدۇ. ئالتاي تېغى ھازىر يىلىغا 0.5 - 2.0 مىللىمېتىر تېزلىكتە كۆتۈرۈلمەكتە. كۆكتوقاي - ئىرتى چوڭقۇر يېرىلمىسى، ئېرتىش چوڭقۇر يېرىلمىسى ھەمدە كۆپ قاتارلىق يېرىلمىلار بۇ بەلۋاغنىڭ شىنجاڭدىكى تەۋەسىدە 6 بالدىن يۇقىرى يەر تەۋرەش يۈز بېرىدىغان قۇرۇلما ھېسابلىنىدۇ. 1917 - يىلىدىن 1999 - يىلىغىچە بۇ بەلۋاغنىڭ شىنجاڭ قىسمىدا بىر قېتىم 8 بال، ئىككى قېتىم 7.0 - 7.4 بال، ئۈچ قېتىم 6.0 - 6.9 بال، 21 قېتىم 5.0 - 5.9 بال يەر تەۋرىگەن، يەر تەۋرەش دەرىجىسى بىلەن تەكرارلىنىش دەرىجىسى مۇناسىۋەتلىك. قىسمى (b) 0.68. 6 بالدىن يۇقىرى يەر تەۋرەش مەنبەسىنىڭ چوڭقۇرلۇقى 25 - 35 كىلومېتىر بولۇپ، تېپىز مەنبەلىك يەر تەۋرەش ھېسابلىنىدۇ. 1939 - يىلىدىن ئىلگىرى بىرىنچى يەر تەۋرەش ھەرىكىتى باسقۇچى ھېسابلىنىدۇ. 1940 - يىلىدىن باشلاپ يەر تەۋرەش ھەرىكىتىنىڭ ئىككىنچى باسقۇچىغا قەدەم قويغان. بۇلار ئىچىدە 1940 - يىلىدىن 1969 - يىلىغىچە بولغان ۋاقىت تىنچ باسقۇچ ھېسابلىنىدۇ، 1970 - يىلىدىن باشلاپ يەر تەۋرەش ھەرىكىتى جانلادى. خان باسقۇچىغا قەدەم قويغان، بۇ بەلۋاغدىكى يەر تەۋرەش ھەرىكىتىنىڭ باسقۇچىغا تەخمىنەن 90 يىل بولغان. قەدىمكى بىئولوگىيىلىك قاتىمىلار بۇ گېئولوگىيىلىك تارىخىي دەۋرلەردە ساقلىنىپ قالغان ھايۋانات - ئۆسۈملۈك قاتىمىسىدۇر. يەنى يەر قاتلاملىرىنىڭ تەركىبىدە ساقلىنىپ قالغان قاتىمىلارغا ئاساسەن، گېئولوگىيىلىك دەۋرلەردىكى جانلىقلارنىڭ مورفولوگىيىسى.

دۇ. تېنى دۈمبە قاسىرىقى ۋە قورساق قاسىرىقىدىن تەركىب تاپقان. ئۈزۈنلۈكى نەچچە سانتىمېتىردىن 70 سانتىمېتىرغىچە، ئايرىملىرىنىڭ پەقەت نەچچە مىللەتتىكىلا كېلىدۇ. كۆپ ساندىكى قاتىنلارنىڭ دۈمبە قاسىرىقى ۋە ئۇنىڭ سىرتقى پەردىسى ساقلىنىپ قالغان. تېنى باش قىسمى، كۆكرەك قىسمى، قۇيرۇق قىسمىدىن ئىبارەت ئۈچ قىسىمغا بۆلۈنىدۇ، دۈمبەدىكى قاسىراقلار بويىغا سوزۇلغان ئىككى دۈمبە قىرى ئارقىلىق ئوتتۇرا ئوق ۋە ئىككى يان تەرىپىدىكى قوۋرۇغا قىسمىنى ئايرىپ تۇرىدۇ، شۇڭا ئۇ تىرلۇبىتا قۇرتى دەپ ئاتىلىدۇ. باش قىسمى كۆپ ھاللاردا يېرىم يۇمىلاق شەكىلدە بولۇپ، باش ئېگىرى، بويۇن ھالقىسى، ئالدى گىرۋىكى ۋە يۈز قىسمىنى ئۆز ئىچىگە ئالىدۇ. باش ئېگىرىنىڭ چوڭ - كىچىك، ئويمان بولۇشى تۈرلەرگە ئايرىشتىكى مۇھىم خۇسۇسىيەتنىڭ بىرى. بويۇن ھالقىسى باش ئېگىرىنىڭ كەينىگە جايلاشقان بولۇپ، بويۇن ھۆرىكى ياكى بويۇن نەشتىرى بار. ئالدى گىرۋىكى باش ئېگىرىنىڭ ئالدىنقى قىسمىغا جايلاشقان بولۇپ، سىرتقى گىرۋىكى ئىچكى گىرۋىكىنى ئۆز ئىچىگە ئالىدۇ. كۆپ ساندىكى تىرلۇبىتا قۇرتىنىڭ قوۋرۇق قىسمى مۇقىم قوۋرۇق ۋە ھەرىكەتچان قوۋرۇق دەپ ئايرىلىدۇ. باش ئېگىرى بىلەن مۇقىم قوۋرۇق بىرلىشىپ چوقا ياپىمىسى دېيىلىدۇ. بەزىلىرىنىڭ چوققىسىنىڭ ئالدى دوقىسىدا چوقا نەشتىرى بار. كۆكرەك قىسمى 2 - 40 نەچچە تال تۈگۈنچەك كۆكرەك بوغۇمى چىسىدىن تەركىب تاپقان، ھەربىر بوغۇمچىسى ئوق بوغۇمى ۋە ئىككى يان قوۋرۇغا بوغۇمى دەپ ئايرىلىدۇ، قوۋرۇغا ئېرىقچىسى ياكى قوۋرۇغا قىلىتىرىقى بار. قۇيرۇق قىسمى مەركىزىي ئوق ياكى ئىككى يېنىدىكى قوۋرۇغا قىسمىدىن تەركىب تاپقان، ھەر ۋاقىت قۇيرۇق گىرۋىكى ياكى قۇيرۇق قىلىتىرىقى بولىدۇ. كۆپ ساندىكى تىرلۇبىتا قۇرتىنىڭ قاسىرىقى پارىراق كېلىدۇ، بەزىلىرىدە تۈشۈكچە، ھۆررەك، داغلار بار. شىنجاڭ تەۋەسىدە تىرلۇبىتا قۇرتىنىڭ تاش قاتىملىرى ناھايىتى مول بولۇپ، كېمبىرىي - ئوردوۋىك سىستېمىسىدا ئەڭ كۆپەيگەن، ئۇنىڭ تۈرلىرى كۆپ بولۇپ، ئاساسەن، ئاگنوستىدا ئەترىتى، سەيدېلىجى قۇرتى ئەترىتى، تاياقچىسىمان قۇرتلار ئەترىتى، پۈرۈلمە قوۋرۇقلۇق قۇرتلار ئەترىتى ۋە يېرىق قوۋرۇغىلىق قۇرتلار ئەترىتى مولىكۇلاسىدىن تەركىب تاپقان. بۇ ئالتاي تېغى، شەرقىي، غەربىي جۇڭغار، تەڭرىتاغ ۋە كوئىنلۇن - قارا قۇرۇم رايونلىرى ھەمدە تارىم ياپما رايوندىكىلىرىنىڭ ئاستىنقى قىسمىغا تارقالغان. ئۇ دەسلەپكى

لوگىيىسى، قۇرۇلمىسى، تۈرلىرى، تارقىلىشى، تەدرىجىي تەرەققىي قىلىش مۇناسىۋىتى قاتارلىقلارنى تەدقىق قىلىدۇ. شىنجاڭدا قەدىمكى بىئولوگىيىلىك قاتىنلارنىڭ تۈرلىرى ناھايىتى كۆپ بولۇپ، قەۋەتلىك تاشلار، ئۆسۈملۈك ھەمدە سېپورا، تىرلۇبىتا قۇرتى، گىراپتولت، مارجان، پۇتسىمانلار، باش پۇتلۇقلار، قوش قاسىراقلار، ستروماتوپور قۇرتى، ۋېستىبۇلا قۇرتى، يىڭناغۇچلار، قۇرت - قوڭغۇز، قاسىراقلق قۇرت، فوسسىل قۇلۇلىسى، ھۈجەيرىلىك سۆڭەكلىكلىرى، چىشلىق سۆڭەكلىكلەر، بېلىقلار، قوش ماكانلىق ھەرىكەت قىلغۇچىلار، يانباغرىلاپ ھەرىكەت قىلغۇچىلار ۋە سۈت ئېمىپ ھەرىكەت قىلغۇچىلار قاتارلىقلارنىڭ ھەممىسى تېپىلىدۇ.

شىنجاڭدا ئەڭ يۇرۇقى قاتىنلار 1 مىليارد يىلدىن كۆپرەك ۋاقىتتىن ھازىرغىچە بولغان پروتېروزوي ئېراسىنىڭ چاڭ چىڭ (سەددەجىن) سىستېمىسى (1 مىليارد 400 مىليون يىلدىن 1 مىليارد 800 مىليون يىلغىچە) دىن ئۇچرايدۇ، ئۇ قەدىمكى مىكرو ئۆسۈملۈك ۋە قەۋەتلىك تاشلاردىن ھاسىل بولغان. ئالدىنقى قىسىمى يۈسۈنلەر ئۆسۈملۈكىنى كۆرسىتىدۇ، كېيىنكى كۆك يۈسۈننىڭ ئۆزى ۋە ئۇنىڭ ھاياتلىق پائالىيىتى ئىزلىرىدىن شەكىللەنگەن ئۇنىۋېرسال قۇرۇلمىلىق ماددىلارنى كۆرسىتىدۇ، ئۇ دائىم ھاك جىنىس، دولومىتلىق جىنىس تەركىبىدە مەركەزداش ھالەتتىكى قەۋەتلىك قۇرۇلما بولۇپ شەكىللىنىدۇ. ئەڭ كېيىنكى قاتىنلار تۆتىنچى دەۋردىكى يەر قاتلىمىدىن تېپىلىدۇ، ئۇ ئاساسەن، سېپورلىق گۈل چېڭى ۋە سۈت ئەمگۈچى ھاياتلارنىڭ قاتىمىسى قاتارلىقلاردىن ھاسىل بولغان. شىنجاڭدىكى نۇرغۇن قەدىمكى بىئولوگىيىلىك قاتىنلار ۋە يادىكارلىقلارنىڭ مەملىكەت ئىچى ۋە سىرتىدا خېلى داڭقى بار. مەسىلەن، دەسلەپكى پالېئوزوي ئېراسىدىكى كىچىك قاسىراقلق ھەرىكەت قىلغۇچىلار، تىرلۇبىتا قۇرتى، گىراپتولت، ئاخىرقى پالېئو-زوي ئېراسىدىكى يىڭناغۇچلار، مارجان، پۇتسىمانلار، چىشلىق سۆڭەكلىكلەر، ئۆسۈملۈك، بېلىق ۋە قوش ماكانلىقلار؛ مېزوزوي ئېراسىدىكى يەر باغىرلىغۇچىلار، قەدىمكى ئورمانلىق خارابىسى، كائىنوزوي ئېرا-سىدىكى ئويستېر قۇلۇلىسى ھاياتلار توپى، پالېئوتەسىس ئېپىخاۋاسىدىكى ئۆسۈملۈكلەر ۋە سۈت ئەمگۈچى ھاياتلار قاتارلىقلاردىن ئىبارەت.

تىرلۇبىتا قۇرتى قاتىمىسى بۇ دېڭىز ھاياتلىرىنىڭ قاتىمىسىدۇر. بوغۇم پۇتلۇقلار تۈرىگە كىرىدۇ.

پالېئوزوي ئېراسى قاتلىمىنى ئايرىپ سېلىشتۇرۇشنىڭ مۇھىم ئاساسى ھېسابلىنىدۇ.

گراپتولست قاتىملىرى بۇ ئاللىبۇرۇن نەسلى يوقالغان بىرخىل دېڭىز ھايۋىنى قاتىمىدۇر، ئۇ خور-دلىق ھايۋاناتلار تىپىگە كىرىدۇ. قاتىملار تاغ جىنىسى قاتلىمىنىڭ يۈزىدە ساقلىنىپ قالغان قەلەم پوچىرىك-سىغا ئوخشاپ كەتكەچكە شۇنداق ئاتالغان. گراپتولستنىڭ گەۋدىسى بىر ياكى بىرنەچچە گراپتولست شاخلىرىدىن تەركىب تاپقان بولۇپ، باشلىنىش ئۈچى كۈنۈس-سىمان تۈرلەمە نەيچىسى ھالەتتە كېلىدۇ، شاخ گەۋدەسى سىرتقا قاراپ يېيىلىپ ئۆسكەن، بىسلىق ئۈچى بارا - بارا ئىنچىكىلەپ، سىرتقا قاراپ سوزۇلۇپ ئىس-تايىن ئىنچىكە يېسىمان نەيچىنى شەكىللەندۈرگەن، بەزى يىپ نەيچىلىرى گراپتولست گەۋدىسى خالتىسىنىڭ تەسىرىدە قاتتىق مەركىزى ئوققا ئايلانغان. گراپتولست شاخلىرى بىر يۆنىلىشنى بويلاپ ئۈزلۈكسىز ئۆسكەن نۇرغۇنلىغان ھۈجەيرە نەيچىلىرىنىڭ ئۆزئارا تۇتىشىدىن ھاسىل بولغان، شەكلى ھەرخىل بولۇپ، ئوخشاش شاخلىق، كېيىنكى شاخلىق ۋە مىكرو شاخلىق دەپ ئايرىلىدۇ. ئوخشاش شاخلىقلىرى بولسا يەنە تۈز شاخلىق ۋە يان شاخلىق دەپ ئايرىلىدۇ. ھۈجەيرە نەيچىلىرى يەككە تەنلىرىنىڭ تۇرالغۇ ماكانى بولۇپ، بىرقاتار، ئىككى قاتار ياكى تۆت قاتار بولۇپ تىزىلغان، ئالدى ۋە كەينى ئۆزئارا دەستىلىنىپ يېپىلغان. دەرەخسىمان گراپتولستلار ئەترىتى بىلەن نورمال گراپتولستلار ئەترىتى مۇھىم ئورۇندا تۇرىدۇ. شاخسىمان گراپتولستلار ئەترىتىدىكى گراپتولستنىڭ گەۋدىسى كۆپىنچە دەرەخ شېخى شەكىلدە كېلىدۇ، شاخلىرى رەتلىك ياكى رەتسىز كېلىدۇ، شاخ ئارىلىقلىرىدا بەزىدە توغرا چاناقلار ياكى سىزىقسىمان تۈگۈنەكلەر ئۆزئارا تۇتىشىپ كەتكەن بولۇپ، ئادەتتە دېڭىز ئاستىدا قېتىپ قالىدۇ، ئاز ساندىكىلىرى چىرمىشىپ لەيلەپ ياشايدۇ. نورمال گراپتولستلار ئەترىتىدىكىلەرنىڭ ھەممىسى چىرمىشىپ لەيلەپ ياشايدۇ. گراپتولست گەۋدىسىدە بىر خىل نورمال ھۈجەيرە نەيچىسى بولۇپ، كۆپىنچە سى رەتلىك بولغان شاخلاردىن تەركىب تاپقان، مەركەزىي ئوقى بولىدۇ ياكى مەركەزىي ئوقى بولمايدۇ. گراپتولست شاخلىرى ئاستىغا قاراپ تىك، يانتۇ، تەكشى سوزۇلغان، ئۈستىگە قاراپ قىسپايغان ھالەتتە ياكى يامىشىپ ئۆسىدۇ. ھۈجەيرە نەيچىلىرىنىڭ شەكىل ئۆزگىرىشى ناھايىتى زور بولۇپ، كۆپ ھاللاردا تىك نەيچىسىمان، پۈرۈلمىسىمان، چانسىمان ۋە بۇدۇرس-

خان ھالەتتە كېلىدۇ. شىنجاڭ تەۋەسىدە گراپتولست قاتىملىرى ناھايىتى مول، تارقىلىشى كەڭ بولۇپ، ئايرىم - ئايرىم ھالدا ئالتاي تېغى، شەرقىي، غەربىي جۇڭغار، تەڭرىتاغ، كوئىنلۇن - قارا قۇرۇم تېغى ۋە تارىم ياپىما رايونلىرىنىڭ ئاستىنقى قىسمىدا ئۇچرايدۇ. مەركەزلىك ھالدا ئوردوۋىك سىستېمىسى، سۇر سىستېمىسى ۋە ئاستىنقى دېۋون دەۋرىدىن چىقىدۇ. ئۇ پالېئوزوي ئېراسىدىكى يەر قاتلاملىرىنى ئايرىشتا سېلىشتۈرۈش ۋە تاغ جىنىسى فاتىيىلىك قەدىمكى جۇغراپىيىسىنى ئەسلىگە كەلتۈرۈشنىڭ مۇھىم ئاساسى ھېسابلىنىدۇ.

بىراخسۇپودالار (جەينەك پۈتۈلۈك-لار) قاتىمىسى بۇ بىرخىل ئومۇرتقىسىز دېڭىز ھايۋانلىرىنىڭ قاتىمىدۇر. ھەممىسى يەككە تەنلىكلەر ھېسابلىنىدۇ. يۇمشاق تەنلىكلەردە ئايلىنىش ئىككى قولى (تۈكلۈك ھالقا) بولۇپ، ئۇنىڭ سىرتىنى ئىككى خىتمىلىق فوسفورلۇق قاسراق ئوراپ تۇرىدۇ، سىرتقى ئومۇمىي كۆرۈنۈشى چاسا، يۇمشاق، دومىلاق، ئۈچ قىرلىق قاتارلىق شەكىلدە كېلىدۇ. ئادەتتە قاسراقلىرىنىڭ ئۇزۇنلۇقى 5 - 80 مىللىمېتىر بولۇپ، ئىككى قاسراقنىڭ چوڭ - كىچىكلىكى ئوخشاش بولمايدۇ. لېكىن، ئوڭ - سول تەرىپى سىممېتىرىك ھالەتتە كېلىدۇ، چوڭلىرى قورساق قاسراقىدىن، كىچىكلىرى دۈمبە قاسراقىدىن تەركىب تاپقان. ئىككى قاسراقنىڭ پېتىنى - كۆپۈنكى شەكىللىك ئەھۋالغا قاراپ، قوش كۆپۈنكى شەكىللىك، پېتىنى - كۆپۈنكى شەكىللىك، كۆپۈنكى تەكشى شەكىللىك ۋە قوش ئەگرى شەكىللىك دەپ ئايرىلىدۇ. قاسراق گەۋدىسىنىڭ مەركىزىدە دائىم يولتىمىپ چىققان ئوتتۇرا ئوقۇرى بىلەن كۆپتۈرمىلىك ئوتتۇرا دۆمبەل ھاسىل بولغان. كىرىش سىزىقلىرى، كىرىش يۈزى، ئۈچ بۇرجەكلىك تۆشۈكچىلەر بار، قاسراق يۈزى پاراقساق ياكى قاسراقلىرى يولسىمان، سىزىقسىمان، پۈرۈلمىلىك ھەمدە ئورتاق مەركەزلىك يولسىمان، ئورتاق مەركەزلىك سىزىقسىمان، ئورتاق مەركەزلىك قەۋەتسىمان كېلىدۇ، بەزىلىرىنىڭ قاسراق نەشتىرى بار، قاسراقى ئىچىدە كىرىشە چىشى، ئاچقۇچسىمان سۇپىسى، ئاساسلىق قاپارتما، بېغىش قاپارتمىسى ياكى بېغىش تاپاقچىسى، بېغىش ھالقىسى، بېغىش بورمىسى قاتارلىقلار بار. قاسراقلىرىنىڭ تۈزۈلۈشى ۋە يۇمشاق تەنلىكلەرنىڭ خۇسۇسىيىتى قاتارلىقلارغا ئاساسەن، قايچىلانمىسىزلىرى سىنچى ۋە قايچىلانمىلىقلار سىنچىدىن ئىبارەت ئىككى

مارجان دەپمۇ ئاتىلىدۇ، بەككە تەنلىرى كۆپىنچە تەتۈر كۈنۈسىمان، تۇرۇكىسىمان، تەخسىسىمان ياكى ساپما كەشىسىمان ھالەتتە كېلىدۇ، توپ ياشغۇچىلارنىڭ كۆپىنچىسى غۇژمەك شەكىللىك، كالىكە شەكىللىك كېلىدۇ. ئۇ يەككە بەلۋاغ تىپلىق، قوش بەلۋاغ تىپلىق، ئۈچ بەلۋاغ تىپلىق ھەمدە كۆپۈكچە بەلۋاغ تىپلىق دەپ ئايرىلىدۇ. شىنجاڭدا دەسلەپتە ئوتتۇرا ئوردوۋىك ئېپو-خاسىدىن ئۇچرايدۇ. غەربىي شەكىللىك مارجانلارنىڭ ھەممىسى يەككە تەنلىكلەرگە كىرىدۇ، كىچىك تىپتە كىلىرى ئىنچىكە ئۇزۇن تۇرۇكىسىمان ھالەتتە بولۇپ، تۈزۈلۈشى ئاددىي، ئۇ ئاساسەن، دەسلەپكى - ئوتتۇرا تاشكۆمۈر ئېپوخاسىدىن ئۇچرايدۇ. پەردىلىك مارجانلارنىڭ ھەممىسى توپ ياشغۇچىلارغا تەۋە بولۇپ، سىرتقى شەكلى غۇژمەكسىمان، كالىكەسىمان، شاخسىمان ياكى زەنجىرسىمان شەكىللىك كېلىدۇ، يەككە تىپلىرى ئىنچىكە ھەم ئۇزۇن بولىدۇ، تۇتاش قۇرۇلمىلىق ياكى ئورتاق سۆڭەكلىك توقۇلمىلاردىن تۈزۈلگەن. بۇ شىنجاڭدا ئاخىرقى ئوردوۋىك ئېپوخاسىدىن ئۇچرايدۇ. رۇڭگۇزا مارجىنى ۋە پەردىلىك مارجانلار شىنجاڭ تەۋەسىگە ناھايىتى كەڭ تارقالغان، ئوتتۇرا ۋە ئاخىرقى ئوردوۋىك ئېپوخاسى، ئوتتۇرا - ئاخىرقى سلۇر ئېپو-خاسى، دەسلەپكى - ئوتتۇرا دېۋون ئېپوخاسى ۋە تاشكۆمۈر - پېرم دەۋرىدىكى يەر قاتلاملىرىغا جايلاشقان بولۇپ، پالېئوزوي ئېراسىنىڭ ئاخىرلىرىدا پۈتۈنلەي يوقالغان. جۇلالىق مارجانلار ئەڭ بۇرۇن ئوتتۇرا تىرى-ئاس ئېپوخاسىدىن تېپىلغان بولۇپ، تاكى ھازىرغا قەدەر داۋاملىشىپ كەلمەكتە. شىنجاڭ تەۋەسىدە ئاساسەن، قارا قۇرۇم تېغىدىكى ئاخىرقى تىرىئاس ئېپوخاسى - بور دەۋرىدىكى يەر قاتلاملىرىدىن تېپىلىدۇ. مارجانلارنىڭ كۆپىنچىسى سۇ تېمپېراتۇرىسى 22 - 27 گرادۇسقىچە، سۇ چوڭقۇرلۇقى 7 - 50 مېتىرغىچە، ئىشقا ئىشلىتىش دەرىجىسى 35% - 36% غىچە بولغان ئىسسىق بەلۋاغ ياكى مۇندىل ئىسسىق بەلۋاغلاردىكى تېمپېراتۇرا بەلۋاغلىرىدا ياشايدۇ، قاتلاملارنىڭ كۆپىنچىسى ھاك جىنىس ياكى كالتسىيلىق جىنىس قاتلاملىرىدا ساقلانغان، بۇ يەر قاتلاملىرىنى ئايرىشتا سېلىشتۇرۇپ كۆرۈش، قەدىمكى ھاۋا كىلىماتى ۋە قەدىمكى جۇغراپىيىلىك مۇھىتنى ئەسلىگە كەلتۈرۈشنىڭ مۇھىم ئاساسلىرىنىڭ بىرى ھېسابلىنىدۇ. ئۇنىڭ ئۈستىگە خادا تاشلىق ھاك ئىچىدىن نېفىت - گاز زاپىسىنى تېپىشتا مۇھىم يىپ ئۈچى ھېسابلىنىدۇ.

ھۈجەيرىلىك سۆڭەكلىكلەر (خىستىئوزو ئا

چوك تۈرگە بۆلۈنىدۇ. قاسىراقلارنىڭ سىرتقى شەكلى قاسىراق بېزەكلىرى ھەمدە ئۇنىڭ ئىچكى تۈزۈلۈشى براخىئوپودالارنى تۈرلەرگە ئايرىشنىڭ مۇھىم ئاساسى ھېسابلىنىدۇ. شىنجاڭدا براخىئوپودالارنىڭ قاتتىق سى ناھايىتى مول، كەڭ تارقالغان بولۇپ، ئايرىم - ئايرىم ھالدا ئالتاي تېغى، شەرقىي - غەربىي جۇڭغار، تەڭرىتاغ، كوئىنلۇن - ئالتۇنتاغلىرى ھەمدە ئويمانلىقلاردىكى ياپما رايونلارنىڭ ئاستىنقى قىسمىدىكى پالېئوزوي ئېراسى يەر قاتلاملىرىدا چىقىدۇ. ئەڭ بۇرۇنقى قىسىمى دەسلەپكى كېمبىرىي ئېپوخاسىدىن تېپىلغان بولۇپ، كېمبىرىي - ئوردوۋىك دەۋرلىرىدە قايچىلانمىسىزىلار سىنىپى بىلەن ئورتىسى قۇلۇلىسى ۋە ستروفومېنا قۇلۇلىسى تۈرىدىكىلەر ئەڭ ياخشى يېتىلگەن. سلۇر - دېۋون دەۋرىدە ئاساسەن، پېنتامېرۇس سەدەپ قۇلۇلىسى، ئاترىپا قۇلۇلىسى ۋە سېرىغېر قۇلۇلىسى يېتىلگەن. يېقىنقى يىللاردا دىن بۇيان، قارا قۇرۇم تېغىنىڭ شىمالىي يانباغرىدىكى يۇرا دەۋرىدىكى يەر قاتلاملىرىدىن كۆپ مىقداردا كىچىك تۈمشۈقلۈك قۇلۇلى، تېرىپىراتۇلىد قۇلۇلىسى تېپىلدى. براخىئوپودالارنىڭ كۆپىنچىسى ئويلىشىپ 200 مېتىر چوڭقۇرلۇقتىكى ئىللىق تېپىز دېڭىز بەلۋاغلىرىدا ياشايدۇ، ئاز ساندىكىسى چوڭقۇر دېڭىزلاردا ياشايدۇ، ئىچكى غولى ياكى قاسىراق گەۋدەسى دېڭىز تېگىگە ئورناپ كەتكەن ياكى باشقا جىسىملارنىڭ ئۈستىگە يېپىشىپ قالغان، بەزىلىرى ئەركىن ھالدا دېڭىز تېگىدە يېتىپ ھاردۇق ئالىدۇ، بۇ دېڭىز قاتسىيلىك يەر قاتلاملىرىنى سېلىشتۈرۈپ ئايرىشتىكى مۇھىم ئاساسلارنىڭ بىرى.

مارجان قاتمىسى بۇ دېڭىزدا ياشايدىغان بىر-خىل ئومۇرتقىسىز كاۋاك ئىچلىكلەر قاتمىسىدۇر. تەن-ھاياكى توپلىشىپ ياشايدۇ. يۇمشاق تەنلىكلەرنىڭ باش قىسمىدا ئوتتۇرىسى كاۋاك بولغان سېزىش قولى بار، مۇتلەق كۆپ ساندىكىلىرىدە كالتسىيلىق سىرتقى ئىسسىقلىق بار. سىرتقى پوستى، ئايرىغۇچى پوستى، پەردىلىك، تەڭگىسىمان پەردىلىك، كۆپۈكسىمان پەردىلىك ياكى ئورتاق سۆڭەكلىك توقۇلمىلاردىن تەركىب تاپقان. بۇلارنىڭ ھەممىسى سۇ ئاستىنى ماكان تۇتۇپ ياشايدۇ، كۆپىنچىسى بىئولوگىيىلىك خادا تاشلارنى ھاسىل قىلىدۇ. ئۇستىخان قۇرۇلمىسىغا ئاساسەن رۇڭگۇزا مارجىنى، غەربىي شەكىللىك مارجان، پەردىلىك مارجان، جۇلالىق مارجان ۋە ئوكتوكورال مارجان دەپ ئايرىلىدۇ. رۇڭگۇزا مارجىنى، يەنى تۆت بۇرجەكلىك

تەتقىق قىلىش ئارقىلىق ئايرىم - ئايرىم ھالدا 6 - 7 دانە خىتتىنوزوئا قۇرتى بىرىكمىسى (بەلۋېغى) تۈرۈ غۈزۈلدى. خىتتىنوزوئا قۇرتى يەر قاتلاملىرىنى ئايرىپ سېلىشتۇرۇشتا ئىنتايىن مۇھىم رول ئويناپ كەلمەكتە.

بېلىقسىمان ھايۋاناتلار قاتمىسى بۇ بېلىق تۈرىدىكى ھايۋانات قاتمىسىنىڭ ئومۇمىي ئاتىلىشىدۇر. ئۇ ئېڭەكسىزلىك ۋە ئېڭەكلىكلەرنى ئۆز ئىچىگە ئالىدۇ. ئېڭەكسىزلىك نۆۋەتتە ئاشكارا بولغان، سۇدا ياشايدىغان ئەڭ ئىپتىدائىي ئومۇرتقىلىق ھايۋاناتلار بولۇپ، سىرتقى شەكلى بېلىققا ئوخشاپراق كېتىدۇ، لېكىن ئۈستۈنكى ۋە ئاستىنقى ئېڭىكى بولمايدۇ. ئېغىزى ۋا. رونكىسىمان كېلىدۇ، سۇلاردىكى ئورگانىك ئۇششاق نەرسىلەرنى سۈزۈپ يەيدۇ ياكى ئېغىزىدىكى مۇڭگۈز ماددىلىق چىشى بىلەن غاجلاپ ئوزۇقلىنىدۇ. سۆڭەك ماددىسىدا ئوتتۇرا توقلۇق سۆڭەك بولمايدۇ، ھەقىقىي پالاقچىسىمۇ يوق. كۆپ ساندىكىلىرىنىڭ بەدەن سىرتى خى ساۋۇت قاسىرىقى يېپىپ تۇرىدۇ، شۇڭا ئوسترا كودېرىم بېلىقى دەپ ئاتىلىدۇ. ئۇ دەسلەپتە ئوردوۋىك دەۋرىدە سىرتىغا چىقىپ قالغان بولۇپ، سۇر دەۋرى، دېۋون دەۋرىدە كۆپەيگەن. شىنجاڭدا ئېڭەكسىزلىك تۈرىدىكى قاتمىلار ھازىرقى ۋاقىتتا ئاساسەن، كەلپىن ئەتراپىدىكى سۇر دەۋرىدىكى يەر قاتلىمىدىن تېپىلىدۇ. ئېڭەكلىكلەر تۈرىدىكىلىرىنىڭ ئېغىزىدا ئۈستۈنكى ۋە ئاستىنقى ئېڭىكى بولىدۇ. ئادەتتە پالاقچىسى بار. يېرىم تەرتىپلىك ئۈچ نەيچىسى بار. خوردىلىق ھايۋاناتلار ئۇمۇر بويى ساقلىنىپ قالىدۇ، ئۇنىڭ كۆپ ياكى ئاز بولۇشى ئومۇرتقىلىقلارنىڭ ئىزىنى باسدۇ، يېتىلگەنلىرىنىڭ ياكى بېلىجانلىرىنىڭ ساقاق سۆڭىكى ئاجرىمىلىق يايىمىدىن تەركىب تاپقان بولۇپ، ساقاقلىق تومۇرى، گەۋدە غول تومۇرى ھەمدە ساقاقلىق نېرۋا ئىچىدىكى يان تەرىپىگە جايلاشقان. شىنجاڭدىكى بىر قىسىم ئاساسلىق ئېڭەكلىك بېلىق قاتمىلىرى ئاساسەن، قاتتىق سۆڭەكلىك بېلىقلارغا تەۋە. قاتتىق سۆڭەكلىك بېلىقلارنىڭ ئالاھىدىلىكى شۇكى، ئىچكى سۆڭەكلىرىنىڭ قىسمەنلىرى ياكى ھەممىسى قاتتىق سۆڭەككە ئايلىنىپ كەتكەن. يۇمشاق سۆڭەككە ئايلىنىپلا قالماستىن، بەلكى پەردىلىك سۆڭەكمۇ يېتىلگەن. ئۇ قاتتىق تەڭگىچە ياكى سۆڭەكلىك تەڭگىچە خۇسۇسىيەتتىگە ئىگە. شىنجاڭدا بېلىق شەكىللىك ھايۋاناتلار تۈرى كۆمىدىن سۇر دەۋرىدىكى ئېڭەكسىزلىك ھېسابقا ئالماستىن، دەسلەپكى پېرىم ئېپوخاسىدىكى تۇرپان يوغان

قۇرتى) بۇ ئاللىبۇرۇن نەسلى يوقالغان، تۈر ئايرىم - ئايرىم ئورنى ئېنىق بولمىغان بىر خىل مىكرو تەنچە - لىك دېڭىز ھايۋانلىرىدۇر. ئۇ سۇدا لەيلەپ يۈرۈپ ياشايدۇ. خىتتىنوزوئا قۇرتىنىڭ قاسىرىقى ساختا خىتتىنلىق ماددىلاردىن تەركىب تاپقان خالتىلىق تەنچە ھېسابلىنىدۇ، ئادەتتە قارا رەڭلىك بولۇپ، سۈزۈك ئەمەس، ئاز ساندىكىلىرى قوڭۇر رەڭلىك چالا سۈزۈك كېلىدۇ. خالتىلىق تەنچىلىرىنىڭ سىرتقى شەكلى بوتۇلكىسىمان، نەيچىسىمان، قوڭغۇراقسىمان ھالەتتە كېلىدۇ، چوڭ - كىچىكلىكى 30 - 1500 مىكرو مېتىر كېلىدۇ، 150 - 300 مىكرو مېتىر كېلىدىغانلىرى دائىم ئۇچراپ تۇرىدۇ. مەركىزىدىكى ئۇزۇن ئوقنى بويلاپ ئاكتىنومورفىيلىك شەكىل ھاسىل قىلغان، بىر ئۇچى بىرقەدەر تار بولۇپ، بويۇن قىسمى دەپ ئاتىلىدۇ، ئۇنىڭ ئاخىرقى ئۇچى ئېچىلغان ھالەتتە تۇرىدۇ، تاڭلىق يى بار، شەكىل ھالىتى ۋە ئورنى تۈرلەرگە ئايرىشتا مۇھىم ئەھمىيەتكە ئىگە. يەنە بىر ئۇچى بەدەن بوشلۇقى بولۇپ، شار شەكىللىك، بېگىز شەكىللىك ياكى يۇمىلاق تۇۋرۇك شەكىللىك كېلىدۇ. خالتا پەردىسى تاق قەۋەتلىك ياكى قوش قەۋەتلىك بولۇپ، ئۇنىڭ يۈزىدە تىكەن، تۈگىنەك، قىزىق قاسىراق قاتارلىقلار بار. ئادەتتە يەككە - يېگانە ياشايدۇ، بەزىلىرى ئۆزئارا ئارىسىمۇ ئارقا ئۆلىشىپ زەنجىرسىمان توپ ھاسىل قىلىدۇ، يەككە تاڭلايلىق كەنجى توپ ۋە بىرقەدەر مۇرەككەپ ئويۇلما تاڭلايلىق كەنجى توپ دەپ ئايرىلىدۇ. ئۇنىڭ قاتمىلىرى كۆپ ھاللاردا دېڭىز قاتمىسىلىك ھاك جىنى، ماربل، سىلانېتى ھەمدە كرىستىنېلىق جىنى ئارىسىدا ساقلىنىپ قالغان بولۇپ، دائىم گراپتوليت، چىش شەكىللىك تۈردىكىلەر بىلەن بىرگە ياشايدۇ، سانى كۆپ، تارقىلىشى كەڭ بولۇپ، كۆپىنچە كېمبىرىي ئېپوخاسى - دېۋون دەۋرىدىن تېپىلىدۇ، يېقىنقى يىللاردىن بۇيان تاشكۆمۈر - پېرىم دەۋرىدىكى يەر قاتلاملىرىدىنمۇ بايقالدى. نېفىتنى قېزىپ تەكشۈرۈش داۋامىدا ئىلگىرى ۋە كېيىن بولۇپ، كەلپىن تېغى ھەمدە تەكلىماكان قۇملۇقىنىڭ ياپما رايونلىرىدىكى سوخۇ، ئارىم دەرياسى، بۈگۈرنىڭ جەنۇبى، يېڭى مەھەللە، ۋېيما ھەمدە چوڭ كۆل قاتارلىق جايلاردا قۇدۇق بۇرغىلاش جەريانىدا كۆپ مىقداردىكى خىتتىنوزوئا قۇرتى قاتمىلىرى ئانالىز قىلىنىپ چىقىلدى، ئۇلار ئايرىم - ئايرىم ھالدا يۇقىرىدا بايان قىلىنغان رايونلارنىڭ ئۈستۈنكى ئوردوۋىك ئوتتۇرىسى، ئاستىنقى سۇر ئوتتۇرىسى، ئوتتۇرا سۇر ئوتتۇرىسى ۋە ئۈستۈنكى سۇر - ئوتتۇرا دېۋون ئوتتۇرىسىدىن تېپىلدى. تەپسىلىي

مەزگىللىرىدىكى كېمپى يىرتقۇچ ھايۋاناتلار تۈركۈمى، ئوتتۇرا - ئاخىرقى يۇرا ئېپوخاسىدىكى گۇچۇلك - تېئانوزاۋر - سۇشچاۋ دىنوزاۋر ھايۋاناتلار تۈركۈمى، دەسلەپكى بور ئېپوخاسىدىكى پىستتاكوزاۋر - ئۇچار كەسلەنچۈك ھايۋاناتلار تۈركۈمى، ئاخىرقى بور ئېپوخاسىدىكى گادروزاۋر - تىرانوزاۋر ھايۋاناتلار تۈركۈمىدىن ئىبارەت. ئۇنىڭدىن باشقا يەنە، تاشپاقىلار ۋە تىمساهلار قاتىسى بار. شىنجاڭدىن بايقالغان يەر باغرىلىغۇچى ھايۋاناتلار قاتىسى ئاساسەن جۇڭغار ئويمانلىقىنىڭ ئەتراپىدىن ۋە تۇرپان - قۇمۇل ئويمانلىقىدىن تېپىلىدۇ. تارىم ئويمانلىقىدىن يەر باغرىلىغۇچى ھايۋاناتلارنىڭ قاتىسى ھازىرغىچە ناھايىتى ئاز تېپىلدى. پەقەت كۇچار - بايدىن ئاز ساندىكى تاشپاقىلار ۋە پىلپىسىنوزاۋر قاتىسى ئۇچرىدى، ئۇلۇغچات ئەتراپلىرىدىن بور دەۋرىدىكى دىنوزاۋر قاتىسى تېپىلدى. (رەڭلىك قىستۇرما ۋاراقنىڭ 13 - بېتىگە قارالسۇن)

ئۆسۈملۈك قاتىسى ئۆسۈملۈكلەر تۆۋەن دەرىجىلىك ۋە ئالىي دەرىجىلىك ئۆسۈملۈكلەردىن ئىبارەت ئىككى چوڭ تۈرگە ئايرىلىدۇ. ئالدىنقىسى زەمبۇرۇغلار ۋە يوسۇنلارنى، كېيىنكىسى مۇخلار ۋە پېتىرىدلار، يالىڭاچ ئۇرۇقلۇق ئۆسۈملۈكلەر ۋە يېپىق ئۇرۇقلۇق ئۆسۈملۈكلەرنى ئۆز ئىچىگە ئالىدۇ. زەمبۇرۇغلار ناھايىتى ئاز ساندا قاتىغا ئايلىنىپ ساقلىنىپ قالغان. يوسۇنسىمانلارنىڭ مۇتلەق كۆپ قىسمى سۇدا ئۆسىدۇ، ئەمما مۇخلار، پېتىرىدلار، يالىڭاچ ئۇرۇقلۇق ئۆسۈملۈكلەر ۋە يېپىق ئۇرۇقلۇق ئۆسۈملۈكلەر ئاساسەن قۇرۇقلۇقتا ئۆسىدۇ، ئادەتتە ئۇلارنىڭ ھەممىسى قاتىغا ئايلىنىپ ساقلىنىپ قالغان. قۇرۇقلۇقتا ئۆسىدىغان ئالىي دەرىجىلىك ئۆسۈملۈكلەرنىڭ يىلتىزى، غولى، يوپۇرماق ھەمدە كۆپىيىش ئەزالىرى (سپورىلىرى ياكى گۈل چېچى) نىڭ ھەممىسى قاتىغا سۇپىتىدە ساقلىنىپ قالغان، لېكىن كۆپ ساندىكىلىرى ئايرىم - ئايرىم ھالدا ساقلىنىپ قالغان. شۇنىڭ ئۈچۈن، ئۆسۈملۈك قاتىسىغا بېرىلگەن ناملارنىڭ كۆپىنچىسى ئوخشاش بولمىغان قىسىملارنىڭ مورفولوگىيىسىگە ئاساسەن ئايرىم - ئايرىم نام بېرىلگەن بولۇپ، مورفولوگىيىلىك ئۇرۇقداشلىق دەپ ئاتىلىدۇ. شىنجاڭدىكى ئەڭ بۇرۇنقى قۇرۇقلۇق ئۆسۈملۈكلەرنىڭ قاتىسى غەربىي جۇڭغاردىكى دەسلەپكى دېۋون ئېپوخاسى يەر قاتلىمىدىن چىقىدۇ. ئوتتۇرا دېۋون ئېپوخاسىدا كۆپ مىقداردا كۆپىيىشكە باشلىغان بولۇپ، پلائۇن ئۆسۈملۈكلىرىنىڭ كۆپىيىشى ئۇنىڭ خۇسۇسىيىتى ھې-

باش ھايۋاناتلار تۈركۈمى (جۈملىدىن تۇرپان يوغان باش بېلىقى، تەڭرىتاغ يوغان باش بېلىقى، سۆلەپ يوغان باش بېلىقى قاتارلىقلارنىڭ ئۇرۇقىدىكى)، ئاخىرقى تىران ئېپوخاسىدىكى فۇكاڭ بېلىقى ھايۋاناتلار تۈركۈمى، دەسلەپكى بور ئېپوخاسى (ياكى ئاخىرقى يۇرا ئېپوخاسى) دىكى غەربىي يۇرت بېلىقى ھايۋاناتلار تۈركۈمى بار. بېلىقلارنىڭ باشقا قاتىسىلىرىدىن يەنە ئۇرۇمچىنىڭ ئەتراپىدىكى تىران دەۋرىدىكى شىنجاڭ بېلىقى ۋە يېرىم ئومۇرتقىلىق بېلىقلار بار.

يەر بېغىرىلىغۇچى ھايۋاناتلار قاتىسى بۇ قۇرۇقلۇقتا ياشايدىغان ئومۇرتقىلىق ھايۋانلاردىن ئىبارەت، ئۆمۈر بويى سۇدا ياشايدىغانلىرىدۇر. لېكىن دېڭىزدەك ئۆپكەسى ئارقىلىق نەپەس ئالىدۇ، شەكلى ئۆزگەرمەيدۇ. سوغۇق قانلىق ھايۋاناتلار تىپىغا كىرىدۇ، بەدەن تېمپېراتۇرىسى ئۆزگىرىپ تۇرىدۇ، يۈرەك قېرىنچىسى ئارىلىقى مۇكەممەل ئەمەس. تۇخۇمىدىن كۆپىيىدۇ، تۇخۇمىدا ئامنىون، سۇيۈكۈلۈك قېپى بولىدۇ، قۇرۇقلۇقتا پەيدا بولىدۇ. يەر باغرىلىغۇچى ھايۋاناتلار ئۆمۈر بويى ئۆسىدىغان ھايۋان ھېسابلىنىدۇ. شۇڭا بەزىلىرىنىڭ گەۋدەسى ناھايىتى يوغان بولىدۇ. يەر باغرىلىغۇچى ھايۋاناتلارنى تۈرلەرگە ئايرىشتا پىكىر بىردەك ئەمەس. دەسلەپتە تاشكۆمۈر دەۋرىدە پەيدا بولغان، مېزوزوي ئېراسىدا كۆپەيگەن. ئۇرۇقداش تۈرلىرى كۆپ. ھازىرقى ۋاقىتتا پەقەت تاشپاقا، تىمساه، كەسلەنچۈك، يىلان قاتارلىق ئاز ساندىكى ئۇرۇقداش تۈرلىرى ساقلىنىپ قالغان. شىنجاڭدا ئاخىرقى يېرىم ئېپوخاسىدىن بور دەۋرىگىچە بولغان ۋاقىتلاردا يەر باغرىلىغۇچى ھايۋاناتلار ئىنتايىن كۆپەيگەن، تۈرلىرىمۇ كۆپ بولغان، ئاساسلىقى، تاشپاقىلار، تىمساهلار، ئۇچار كەسلەنچۈكلەر، كەسلەنچۈكسىمان دىنوزاۋرلار، قەدىمكى قۇشسىمان كەسلەنچۈكلەر، تىرانىدلار قاتارلىقلار بار. يەر باغرىلىغۇچى ھايۋاناتلار ئىچىدە دىنوزاۋر مۇھىم ئورۇننى ئىگىلەيدۇ، يەردە ماڭالايدىغانلىرى بار بولۇپلا قالماستىن، بەلكى شۇڭغۇپ ئۇچالايدىغان كەسلەنچۈك، ئوتخور گادروزاۋرلار بار، گۆشخور تىرانوزاۋر قاتارلىقلارمۇ بار. شىنجاڭدىكى يەر باغرىلىغۇچى ھايۋانات قاتىسى ئىچىدىكى نۇرغۇن ئۇرۇقداش تۈرلىرى تەتقىق قىلىش قىممىتىگە ئىگە، مەسىلەن، ئاخىرقى يېرىم ئېپوخاسىدىكى دىتسىنودون ھايۋاناتلار تۈركۈمى، دەسلەپكى تىران ئېپوخاسىدىكى لېستروزاۋر ھايۋاناتلار تۈركۈمى، ئوتتۇرا تىران ئېپوخاسىنىڭ دەسلەپكى

رۇشقان ئويمانلىقى ۋە بارلىق تاغلىرى قاتارلىقلارنى ئۆز ئىچىگە ئالىدۇ. تاغلىقلارنىڭ دېڭىز يۈزىدىن ئېگىزلىكى ئومۇمەن 2500 مېتىر ئەتراپىدا، ئويمانلىقلارنىڭ دېڭىز يۈزىدىن ئېگىزلىكى 500 ~ 1000 مېتىر ئارىلىقىدا. جۇڭغار ئويمانلىقىنىڭ شەرقىي قىسمىدىكى تاغلىقلار بەيتىك تېغى، قارا ماپىلى تېغى قاتارلىقلارنى ئۆز ئىچىگە ئالىدۇ. ئەمەلىيەتتە ئۇلار ئالتاي تېغىنىڭ شەرقىي جەنۇبقا سوزۇلغان قىسمىدۇر. بۇلارنىڭ دېڭىز يۈزىدىن ئېگىزلىكى 1000 ~ 2000 مېتىر بولۇپ، پەس تاغ ئېدىرلىقلىرىدىن ئىبارەت. جۇڭغار ئويمانلىقىنىڭ تۆت ئەتراپىنى تاغلار قورشاپ تۇرىدۇ. شىمالىي قىسمى ئالتاي تېغى، شەرقىي، غەربىي قىسىملىرى جۇڭغار تاغلىرى بولۇپ، ئىككى تەرەپكە سوزۇلغان، جەنۇبىي قىسمى تەڭرىتاغ تاغ سىستېمىسىدىن ئىبارەت. ئويمانلىق ئۈچ بۇرجەكلىك تۈمۈر شەكلىدە بولۇپ، تۆۋەن تەرىپى تەڭرىتېغىنىڭ شىمالىي ئېتەكلىرىدىن ئىبارەت. غەربىي شىمالى بۇرۇنچىكىدىكى ئېرتىش دەرياسى تاشقى ئېقىن سۇ سىستېمىسى بولغاندىن باشقا، قالغان كەڭ كەتكەن بۆلىكى ئىچكى قۇرۇقلۇق سۇ سىستېمىسىغا كىرىدۇ، ئويمانلىقنىڭ مەركىزى قۇربانتوغۇت قۇملۇقىدىن ئىبارەت.

تەڭرىتاغ تاغ سىستېمىسى غايەت چوڭ خەلقئارا. لىق تاغ سىستېمىسى بولۇپ، جۇڭگو تەۋەلىكىدىكى تەڭرىتاغ تاغ سىستېمىسى شەرقتىن غەربكە شىنجاڭنى توغرىسىغا كېسىپ ئۆتىدۇ. پۈتكۈل تاغ سىستېمىسى شىمالىي تەڭرىتاغ، ئوتتۇرا تەڭرىتاغ، جەنۇبىي تەڭرىتاغدىن ئىبارەت ئۈچ تاغ تىزمىسى بىلەن تاغ سىستېمىسى ئىچىدىكى نۇرغۇن چوڭ - كىچىك تاغ ئارىسى رايونلىرىدىن تەركىب تاپقان.

تارىم ئويمانلىقى ئېلىمىزدىكى ئەڭ چوڭ ئىچكى قۇرۇقلۇق ئويمانلىقى بولۇپ، شىمال تەرىپى تەڭرىتاغ تاغ سىستېمىسى، غەرب تەرىپى پامىر ئېگىزلىكى، غەربىي كۆڭىنلۈن تېغى، غەربىي جەنۇب تەرىپى قارا قۇرۇم تېغى، جەنۇب تەرىپى ئوتتۇرا كۆڭىنلۈن تېغى، شەرقىي كۆڭىنلۈن تېغى ۋە ئالتۇنتاغ، شەرقىي قىسمى بېيىشەن تېغى پەس تاغ ئېدىرلىقلىرىدىن ئىبارەت. ئويمانلىقنىڭ ئوتتۇرا قىسمى ئېلىمىزدىكى ئەڭ چوڭ قۇملۇق — تەكلىماكان قۇملۇقىدۇر.

جۇڭگونىڭ پامىر ئېگىزلىكى پۈتكۈل پامىر تاغلىرىنىڭ شەرقىي يېرىم قىسمى بولۇپ، تاغلىق جايلار، ئۈزۈلۈپ ئولتۇرۇشقان كەڭ جىلغىلار ۋە ئويمانلىقلاردىن تەركىب تاپقان.

سابلىنىدۇ. ئاخىرقى تاشكۆمۈر ئېپوخاسىنىڭ دەسلەپكى مەزگىللىرىدە شىنجاڭنىڭ جەنۇبىي ۋە شىمالىي ئۈرۈقداشلىقى ئوخشاش بولمىغان ئۆسۈملۈك جۇغراپىيىلىك رايونلىرىغا ئايرىلىشقا باشلىغان، جۇڭغار ئانگارى ئۆسۈملۈكى جۇغراپىيىلىك رايونغا، تارىم ياۋروپا ئۆسۈملۈكى جۇغراپىيىلىك رايونغا تەۋە. مېزوزوي - كايىنوزوي ئېراسىدا شىنجاڭ شىمالىي ئۆسۈملۈك رايونىنىڭ بىر قىسمىغا تەۋە بولغان. ئۆسۈملۈك قاتمىسى كەمچىل بولغان يەر قاتلاملىرىدىن ئەۋرىشكە ئېلىپ، ئۇنىڭ تەركىبىدە ساقلانغان سېپورا ياكى گۈل چېغى ئانالىز قىلىندى. سېپورا ۋە گۈل چېغى بىرىكىمىگە ئاساسەن، ئۆسۈملۈكلەرنىڭ تۈرلىرى ۋە يەر قاتلىمى دەۋرى بېكىتىلدى. شىنجاڭدا دېۋون دەۋرىدىن تارتىپ تۆتىنچى دەۋرگىچە بولغان يەر قاتلاملىرىدىن سېپورا ۋە گۈل چېغى قاتمىلىرى ئۇچرايدۇ. ئۇ، ئۆسۈملۈك قاتمىلىرىغا ئوخشاش ئۆسۈملۈكلەرنىڭ تەدرىجىي ئۆزگىرىش، يەر قاتلىمى دەۋرى ھەمدە قەدىمكى ھاۋا كىلىماتىنى تەتقىق قىلىشتا مۇھىم ئەھمىيەتكە ئىگە. (رەڭلىك قىستۇرما ۋاراقىنىڭ 13 - بېتىگە قارالسۇن)

يەر تۈزۈلۈشى شىنجاڭنىڭ يېرى كەڭ، رايونلىرى چوڭ، تاغلىرى تۇتىشىپ كەتكەن، تاغ سىستېمىلىرى بىلەن ئويمانلىقلارنى گىرەلىشىپ «ئۈچ تاغ سىستېمىسى ئارىسىدا ئىككى ئويمانلىق» بولۇشتەك گېئومورفولوگىيىلىك لاندشافتىنى شەكىللەندۈرگەن. بۇ خىل يەر تۈزۈلۈشى شىمالدىن جەنۇبقا رېتى بويىچە ئالتاي تاغ سىستېمىسى ۋە جۇڭغار ئويمانلىقىنىڭ شەرقىي، غەربىي قىسمىدىكى تاغلىقلار، جۇڭغار ئويمانلىقى، تەڭرىتاغ تاغ سىستېمىسى، تارىم ئويمانلىقى، پامىر ئېگىزلىكى، كۆڭىنلۈن تاغ سىستېمىسى، قارا قۇرۇم تاغ سىستېمىسى ۋە ئالتۇنتاغ قاتارلىقلاردىن ئىبارەت. جۇڭگونىڭ ئالتاي تېغى پۈتكۈل ئالتاي تاغ سىستېمىسىنىڭ ئوتتۇرا بۆلىكىنىڭ غەربىي جەنۇبىي يانباغرى بولۇپ، غەربىي شىمال — شەرقىي شىمال يۆنىلىشىدە، ئومۇمىي ئۇزۇنلۇقى 800 كىلومېتىر ئەتراپىدا، كەڭلىكى 80 ~ 150 كىلومېتىر؛ دېڭىز يۈزىدىن ئوتتۇرىچە ئېگىزلىكى تەخمىنەن 3000 مېتىر بولۇپ، ئەڭ ئېگىز بولغان دوستلۇق چوققىسى 4375 مېتىر كېلىدۇ. جۇڭغار ئويمانلىقىنىڭ غەربىي قىسمىدىكى تاغلىقلار شىمالدىكى جېمىنەي گىراپىلىق پەس يەرلەر، ئوتتۇرا قىسمىدىكى تارباغاتاي، ساۋۇر تاغلىرى، جەنۇبىي قىسمىدىكى قوبۇقار ئۈزۈلۈپ ئولتۇ-

سوزۇلغان بولۇپ، ئۇزۇنلۇقى تەخمىنەن 2000 كىلو-
 مېتىر، كەڭلىكى 250 ~ 350 كىلومېتىر كېلىدۇ.
 ئاساسلىق چوققىسىنىڭ دېڭىز يۈزىدىن ئېگىزلىكى
 4506 مېتىر بولۇپ، ھازىرقى زامان مۇزلۇقلىرى
 بار. تاغلىقلىرىدا يېپىنچا ئۆسۈملۈك ۋە تۇپراقنىڭ
 ۋېرتىكال بەلۋاغلىرىغا بۆلۈنۈشى روشەن، ئورمان ۋە
 كان زاپىسى مول. تاغ ئارىسى ئويمانلىقلىرى دېھقانچى-
 لىق، چارۋىچىلىق ئىشلەپچىقىرىشىغا باب كېلىدۇ.
 جۇڭگو شىنجاڭ نەۋەلىكىدىكى ئالتاي تاغلىرى
 يۈتۈكۈل تاغ سىستېمىسىنىڭ ئوتتۇرا بۆلەك جەنۇبىي
 يانباغرى بولۇپ، ئۇزۇنلۇقى تەخمىنەن 750 كىلومې-
 تىر، غەربىي شىمال بۆلىكىنىڭ كەڭلىكى تەخمىنەن
 50 كىلومېتىر، شەرقىي جەنۇب بۆلىكىنىڭ كەڭلىكى
 تەخمىنەن 80 كىلومېتىر، كۆلىمى 58 مىڭ 900
 كۋادرات كىلومېتىر كېلىدۇ. ئۇ ئالتاي تاغلىرى، ئار-
 گالى تاغلىرى، بەيتىك تاغلىرى ۋە شەرقىي قىسمىدا-
 كى قابتىك تېغى، خوخۇندىل تېغى قاتارلىقلاردىن تە-
 كىب تاپقان. تاغلارنىڭ دېڭىز يۈزىدىن ئېگىزلىكى ئو-
 مۇمەن 2000 ~ 3500 مېتىر كېلىدۇ؛ تاغلىرى
 غەربىي شىمالدىن شەرقىي جەنۇبقا قاراپ تەدرىجىي پە-
 سسىپ بارىدۇ. جۇڭگو، رۇسىيە، قازاقىستان، موڭ-
 غۇلىيە قاتارلىق تۆت دۆلەت چېگرىلىنىدىغان جايدىكى
 بىر قانچە تاغ چوققىسىنىڭ دېڭىز يۈزىدىن ئېگىزلىكى
 4000 مېتىردىن ئاشىدۇ. ئەڭ ئېگىز بولغان دوستلۇق
 چوققىسىنىڭ دېڭىز يۈزىدىن ئېگىزلىكى 4374 مېتىر
 بولۇپ، ئۇنىڭدا كىچىك مۇزلۇقلار تارقالغان. شەرقىي
 جەنۇب قىسمىدىكى تاغ چوققىلىرىنىڭ دېڭىز يۈزىدىن
 ئېگىزلىكى 3200 ~ 3800 مېتىر ئارىلىقىدا. شەر-
 قىي قىسمىدىكى بىر قاتار ئۇزۇك تاغلار ئانچە ئېگىز
 ئەمەس. ئارگالى تېغىنىڭ دېڭىز يۈزىدىن ئېگىزلىكى
 2137 مېتىر، بەيتىك تېغىنىڭ 3290 مېتىر، بەيتىك
 تېغىنىڭ شەرقىي قىسمىدىكى تار، ئۇزۇنچاق كەتكەن
 پەس تاغلارنىڭ بولسا 2000 ~ 2500 مېتىر كېلىدۇ.
 ئالتاي تاغلىرى تىپىك قاتلامسىمان گېئومورفولوگى-
 يىلىك ئالاھىدىلىككە ئىگە: بىرىنچى دەرىجىلىك تەك-
 شىلەنگەن يۈز دېڭىز يۈزىدىن ئېگىزلىكى 3000 مې-
 تىردىن يۇقىرى ئېگىز تاغ بەلۋىغىغا، ئىككىنچى دە-
 رىجىلىك تەكشىلەنگەن يۈز دېڭىز يۈزىدىن
 2600~3000 مېتىر ئېگىزلىكتىكى كەنجى ئېگىز تاغ
 بەلۋىغىغا، ئۈچىنچى دەرىجىلىك تەكشىلەنگەن يۈز دې-
 ڭىز يۈزىدىن 2000 ~ 2400 مېتىر ئېگىزلىكتىكى
 ئوتتۇرا ھال تاغ بەلۋىغىغا، تۆتىنچى دەرىجىلىك تەكشى-
 لەنگەن يۈز دېڭىز يۈزىدىن 1100 ~ 1400 مېتىر
 ئېگىزلىكتىكى پەس تاغ بەلۋىغىغا جايلاشقان. غەربىي
 قىسمى شىمالىي مۇز ئوكيان ھاۋا ئېقىمىنىڭ تەسىرىگە

كۆپىنچە تاغ سىستېمىسى تارىم ئويمانلىقىنىڭ
 غەربىي شىمالىدىن جەنۇب ۋە شەرققە قاراپ تەدرىجىي
 سوزۇلغان بولۇپ، شىنجاڭ نەۋەلىكىدىكى ئۇزۇنلۇقى
 1800 كىلومېتىرغا يېتىدۇ. بۇ تاغ سىستېمىسىنىڭ
 غەربىي بۆلىكى دېڭىز يۈزىدىن ناھايىتى ئېگىز، شەر-
 قىي بۆلىكىدىكى تاغلار شەرققە قارىتا تەدرىجىي پەس-
 يىپ بارىدۇ، ئېگىزلىك ئالاھىدىلىكى روشەن. ئالتۇن-
 تاغ كۆپىنچە تېغىنىڭ شەرقىي بۆلىكىگە جايلاشقان
 بولۇپ، تارىم ئويمانلىقى بىلەن يېقىن قوشنا.

تاغ سىستېمىسى، تاغ تىزمىسى تاغ سى-
 تېمىسى مەلۇم يۆنىلىشتە سوزۇلغان، شەكىللىنىش
 مەۋەبى جەھەتتە باغلىنىشلىقى بولغان ھەم قانۇنىيەتلىك
 ھالدا تارقالغان بىر قانچە تاغ تىزمىسىنىڭ ئومۇمىي
 نامى. ئوخشاش بىر تاغ سىستېمىسىدىكى تاغ تىزمىلى-
 رى ئوخشاش گېئوتېكتونىكىلىق بىرلىك ۋە گېئولو-
 گىيىلىك دەۋرگە تەئەللۇق. مەسىلەن، تەڭرىتاغ تاغ
 سىستېمىسى شىمالىي تەڭرىتاغ تاغ تىزمىسى، ئوتتۇرا
 تەڭرىتاغ تاغ تىزمىسى، جەنۇبىي تەڭرىتاغ تاغ تىزمى-
 لىرىنى ئۆز ئىچىگە ئالىدۇ. تاغ تىزمىسى مەلۇم قانۇن-
 نىيەت بويىچە جايلاشقان بىر قانچە تاغنىڭ ئومۇمىي نا-
 مى. مەسىلەن، شىمالىي تەڭرىتاغ تاغ تىزمىسى ئالتاۋ
 تېغى، بېيجىن تاۋ تېغى، كوگۇرچىن تېغى، پولىكنۇر
 تېغى، ئېرەن قابىرغا تېغى، تەڭرىتاغ، بوغدا تېغى،
 باركۆل تېغى، قارلىق تاغ قاتارلىقلارنى ئۆز ئىچىگە
 ئالىدۇ. تاغ تىزمىسىنىڭ ئاساسىي گەۋدىسىنى تەشكىل
 قىلغان تاغلار ئاساسىي تاغ تىزمىسى بولۇپ، ئاساسىي
 تاغ تىزمىسىدىن سوزۇلۇپ چىققانلىرى تارماق تاغ تىز-
 مىلىرىدۇر.

شىنجاڭدا تاغلار كۆپ. تاغ، تاۋ، ئۇلا، ئېلا قا-
 تارلىقلار ئوخشاش بولمىغان مىللەتلەرنىڭ تاغنى ئوخ-
 شاش بولمىغان تىلدا ئاتىشىدۇر. مەسىلەن، ئۇيغۇر
 تىلىدىكى تاغ قازاق تىلىدا تاۋ، موڭغۇل تىلىدا ئۇلا
 دەپ ئاتىلىدۇ.

ئالتاي تاغ سىستېمىسى ئاسىيانىڭ ئوتتۇرا
 قىسمىدىكى چوڭ تاغ سىستېمىلىرىنىڭ بىرى، موڭ-
 غۇل تىلىدا «ئالتۇنتاغ» دېگەن مەنىدە. ئالتاي تاغ
 سىستېمىسى شىنجاڭنىڭ شىمالىي قىسمى بىلەن موڭ-
 غۇلىيىنىڭ غەربىي قىسمىغا جايلاشقان بولۇپ، غەربىي
 شىمال قىسمى قازاقىستان ۋە رۇسىيە تەۋەلىكىگە سو-
 زۇلىدۇ، ئۇ قەدىمكى پۈرۈلمە ئۇزۇك تاغ ھېسابلىنىد-
 ۇ. غەربىي شىمال — شەرقىي جەنۇب يۆنىلىشىدە

جەنۇب قىسمى شىنجاڭنىڭ غەربىي شىمال قىسمىدا بولۇپ، ئالتاي ۋىلايىتى بىلەن تارباغاتاي ۋىلايىتىنى بېسىپ ئۆتىدۇ، شەرق - غەرب يۆنىلىشىگە يېقىنراق. ئۇزۇنلۇقى تەخمىنەن 150 كىلومېتىر، كەڭلىكى تەخمىنەن 70 كىلومېتىر كېلىدۇ. شىنجاڭ تەۋەلىكىدىكى تاغ بۆلىكىنىڭ ئۇزۇنلۇقى تەخمىنەن 140 كىلومېتىر، كەڭلىكى تەخمىنەن 40 كىلومېتىر كېلىدۇ. ئاساسلىق چوققىسى بولغان مۇزتاۋ چوققىسىنىڭ دېڭىز يۈزىدىن ئېگىزلىكى 3806 مېتىر. تاغ گەۋدىسى سىمېنتىرىدە. سىز ھالەتتە، جەنۇبىي يانباغرى ئۆز ھەم تىك، شىمالىي يانباغرى ئەگرى - بۈگرى بولۇپ، تەدرىجىي پەسىدە سېپ بارىدۇ.

ئۇچرىغانلىقتىن، ھۆل - يېغىنى مول. تاغلار قويۇق ئورمان بىلەن قاپلانغان بولۇپ، شەمشاد، بالقارىغاي، قارىغاي، ئاق شەمشاد قاتارلىق يىڭنە يوپۇرماقلىق دەرىخەلەر ۋە قېيىن، تېرەك قاتارلىق كەڭ يوپۇرماقلىق دەرىخەلەر بار. شەرقىي قىسمىدىكى تاغلىق رايوننىڭ ھۆل - يېغىنى ئاز، ئورمانلىرى بىرقەدەر شالاک بولۇپ، يايلاقنى ئاساس قىلغان يېپىنچا ئۆسۈملۈكلەردىن



ئالتاي تاغلىرى

تارباغاتاي تاغلىرى غەربىي بۆلىكى قازاقىستان تەۋەلىكىدە، شەرقىي بۆلىكى شىنجاڭنىڭ غەربىي قىسمىدىكى تارباغاتاي ۋىلايىتى تەۋەلىكىدە. تاغ گەۋدىسى شەرق - غەرب يۆنىلىشىگە يېقىنراق، ئۇزۇنلۇقى تەخمىنەن 300 كىلومېتىر، كەڭلىكى 30 ~ 50 كىلومېتىر. شىنجاڭ تەۋەلىكىدىكى ئۇزۇنلۇقى تەخمىنەن 150 كىلومېتىر كېلىدۇ. شىمال تەرىپى دۆلىتىمىز چېگرا لىنىيىسىنى باسىل قىلىدۇ. جەنۇبتا تارباغاتاي ئويمانلىقىغا تۇتىشىدۇ، شەرقىي ئۈچى ساۋۇر تاغلىرىنىڭ غەربىي جەنۇب يانباغرى بىلەن ئۇزاقشار تاغلىرىنىڭ شىمالىي قىسمىغا تۇتىشىدۇ. تاغ ئومۇمىي قىسمىنىڭ دېڭىز يۈزىدىن ئېگىزلىكى 2000 ~ 2200 مېتىر، ئەڭ ئېگىز چوققىسى 2598 مېتىر بولۇپ، غەربتىن شەرقتە تەدرىجىي پەسىيىپ بارىدۇ. سۇ سىرتى تېمىسى غەربىي جەنۇب يۆنىلىشىدە بولۇپ، دۆربىلجىن دەرياسىغا قۇيۇلىدۇ.

ئىبارەت. جۇڭگونىڭ ئالتاي تاغلىرىدىكى ئاساسلىق دەريا - ئېقىنلار غەربتىن شەرقتە قارىتا قازاق دەرياسى، بۈرچىن دەرياسى، قىران دەرياسى، قارا ئېرتىش دەرياسى، چىڭگىل دەرياسى قاتارلىقلار بولۇپ، بۇ دەريالار ئېرتىش دەرياسى سۇ سىستېمىسى بىلەن ئۇلۇڭگۈر دەرياسى سۇ سىستېمىسىنى شەكىللەندۈرىدۇ. بۇ جاينىڭ ئاساسلىق قېزىلما بايلىقلىرىدىن ئالتۇن، نىكېل، مىس، لىتىي، نىئوبىي، تانتال، چىرىمتال، ياقۇت قاتارلىقلار بار (رەڭلىك قىستۇرما ۋاراقنىڭ 11 - بېتىگە قارالسۇن).

بارلىق تاغلىرى شىنجاڭنىڭ غەربىي شىمال قىسمىدىكى تارباغاتاي ۋىلايىتى تەۋەلىكىگە جايلاشقان. شىمالىي قىسمى تارباغاتاي ئويمانلىقى بىلەن چېگرىلىنىدۇ. غەرب تەرىپى جۇڭگو - قازاقىستان چېگرىسىغا تۇتىشىدۇ، شەرقىي جەنۇبىي كۆب دەرياسى ۋادىسى، مايلى تاغلىرى ۋە زاھىر تاغلىرى بىلەن قارىشىپ تۇرىدۇ. غەربىي جەنۇب - شەرقىي شىمال يۆنىلىشىدە، ئۇزۇنلۇقى 120 كىلومېتىر، كەڭلىكى 50 كىلومېتىر كېلىدۇ. كۆلىمى تەخمىنەن 3500 كۋادرات كىلومېتىر. ئاساسلىق تاغ چوققىلىرى شەرقىي قىسمىدا بولۇپ، غەربىي شىمالغا قارىتا پەسىيىپ بارغان سىمېنتىرىسىز تاغلىقنى شەكىللەندۈرگەن. ئاساسلىق چوققىسى بولغان كۈنپاتقان تېغىنىڭ دېڭىز

بەيتىك تاغلىرى جۇڭغار ئويمانلىقىنىڭ شەرقىي چېتىگە جايلاشقان بولۇپ، سانجى خۇيزۇ ئاپتونوم ئوبلاستى تەۋەلىكىدە. شەرقىي شىمال يانباغرى موڭغۇلىيە چېگرىسى ئىچىدە، شەرقىي جەنۇب تەرىپى نوم چۆلى، غەربىي جەنۇب تەرىپى قارامايلى تاغلىرى بىلەن قارىشىپ تۇرىدۇ، شەرقىي ئۈچى قابىشك تاغلىرى بىلەن تۇتىشىدۇ. غەربىي شىمال - شەرقىي جەنۇب يۆنىلىشىدە، ئۇزۇنلۇقى تەخمىنەن 90 كىلومېتىر، كەڭلىكى 30 ~ 40 كىلومېتىر، كۆلىمى تەخمىنەن 3000 كۋادرات كىلومېتىر كېلىدۇ.

ساۋۇر تاغلىرى غەربىي شىمال بۆلىكى قازاقىستان تەۋەلىكىدە، شەرقىي بۆلىكى بىلەن غەربىي

يۈزىدىن ئېگىزلىكى 3248 مېتىر كېلىدۇ.

تەڭرىتاغ تاغ سىستېمىسى ئاسىيانىڭ ئوتتۇرا قىسمىدىكى ئەڭ چوڭ تاغ سىستېمىلىرىنىڭ بىرى، شىنجاڭنىڭ ئوتتۇرا قىسمىنى كېسىپ ئۆتۈدۇ. غەربىي بۆلىكى قازاقىستان، قىرغىزىستان، ئۆزبېكىستان تەۋەلىكىدە، ئومۇمىي ئۇزۇنلۇقى 2500 كىلومېتىر كېلىدۇ.

شىنجاڭ تەۋەلىكىدىكى تەڭرىتاغنىڭ شەرقتىن غەربكە قارىتا ئۇزۇنلۇقى 1760 كىلومېتىر بولۇپ، تەڭرىتاغ ئومۇمىي ئۇزۇنلۇقىنىڭ ئۈچتىن ئىككى قىسمىدىن كۆپرەكىنى ئىگىلەيدۇ؛ كەڭلىكى 250 ~ 350 كىلومېتىر، كۆلىمى 464 مىڭ كۋادرات كىلومېتىر بولۇپ، تارىم ئويمانلىقى بىلەن جۇڭغار ئويمانلىقىنى ئايرىپ تۇرىدۇ. قەدىمكى تەڭرىتاغلىرى قەدىمكى ھايات (پالېئوزوي) ئېراسىنىڭ ئاخىرقى مەزگىللىرىدە پۈرۈلمىشى، كۆتۈرۈلۈش بىلەن شەكىللەنگەن. ئوتتۇرا ھايات (مېئوزوي) ئېراسى بىلەن يېڭى ھايات ئېراسىنىڭ دەسلەپكى ئۈچىنچى دەۋرىدە پالېئوسېن تەكشىلىنىش نەتىجىسىدە پالانما تۈزلەڭلىككە ئايلانغان. يېڭى تۈزۈلۈش مەھەرىكىتى داۋامىدا ئۈزۈك بۆلەكلەر كۆتۈرۈلۈپ، بۈگۈنكى ھەيۋەتلىك تاغ گەۋدەسىنى شەكىللەندۈرگەن. تەڭرىتاغ تاغ سىستېمىسى شەرقتىن غەربكە سوزۇلغان بىرقانچە ئۈزۈك تاغلاردىن تەركىب تاپقان بولۇپ، شىمالدىن جەنۇبقا قارىتا شىمالىي تەڭرىتاغ، ئوتتۇرا تەڭرىتاغ، جەنۇبىي تەڭرىتاغلاردىن ئىبارەت. تاغلارنىڭ دېڭىز يۈزىدىن ئوتتۇرىچە ئېگىزلىكى 4000 مېتىر ئەتراپىدا. تەڭرىتاغلىرىدا پەلەمپەيسىمان يەر شەكىللىرى بولۇپ، بىرىنچى دەرىجىلىك تەكشى يۈزى 4000 مېتىردىن يۇقىرى، ئىككىنچى دەرىجىلىك تەكشى يۈزى 2800 ~ 3200 مېتىر، ئۈچىنچى دەرىجىلىك تەكشى يۈزى 1800 ~ 2200 مېتىر كېلىدۇ. تەڭرىتاغ تاغ سىستېمىسى ئاساسەن شەرق - غەرب يۆنىلىشىدە سوزۇلغان. تەڭرىتاغنىڭ غەربىي بۆلىكىگە ئاساسىي چوققا - تۆمۈر چوققىسى جايلاشقان بولۇپ، دېڭىز يۈزىدىن ئېگىزلىكى 7435.3 مېتىر كېلىدۇ، ئۇنىڭ يېقىن ئەتراپىدىكى خانىتەڭرى چوققىسىنىڭ دېڭىز يۈزىدىن ئېگىزلىكى 6995 مېتىر، شەرقىي تەڭرىتاغنىڭ ئاساسىي چوققىسى بولغان بوغدا چوققىسىنىڭ دېڭىز يۈزىدىن ئېگىزلىكى 5445 مېتىر كېلىدۇ. تەڭرىتاغنىڭ شەرقىي بۆلەك تاغ گەۋدەسىنىڭ دېڭىز يۈزىدىن ئېگىزلىكى تەدرىجىي پەسلىنىپ بارىدۇ. قارلىق تاغنىڭ شەرقىي قىسمى چۆللۈككە يانتۇلانغان. تەڭرىتاغ تاغ

سىستېمىسىدا نۇرغۇن ئويمانلىقلار بار. مەسىلەن، ئىلى ئويمانلىقى، قارا شەھەر ئويمانلىقى، تۇرپان ئويمانلىقى، موڭغۇلكۈرە ئويمانلىقى، يۇلتۇز ئويمانلىقى، باي ئويمانلىقى، كۈمۈش ئويمانلىقى قاتارلىقلار.

تەڭرىتاغلىرى جۇڭگودىكى ئەڭ چوڭ ھازىرقى زامان مۇزلۇق رايونى بولۇپ، 6890 دىن ئارتۇق مۇزلۇق بار، بۇلارنىڭ ئومۇمىي كۆلىمى 9500 كۋادرات كىلومېتىردىن ئارتۇق. مۇزلۇقلاردىكى ئومۇمىي زاپاس سۇ مىقتارى 360 مىليارد كۇب مېتىر. بۇنىڭ ئىچىدە تەڭرىتاغنىڭ غەربىي بۆلىكىدىكى تۆمۈر چوققىسى - خانىتەڭرى چوققىسى تاغ تۈگۈنى بىلەن خالىقتاۋ ئەڭ زور مۇزلۇق رايونى ھېسابلىنىدۇ.

شىمالىي تەڭرىتاغ غەربتە ئالاتاۋ تاغلىرىدىن باشلىنىپ، شەرقتە قارىتا رېتى بويىچە بېگىستاۋ تېغى، كوگۇرچىن تېغى، پولىكىنۇر تېغى، ئېرەن قابىرغا تېغى، تەڭرىتېغى، بۇغدا تېغى، باركۆل تېغى، قارلىق تاغ قاتارلىقلارنى ئۆز ئىچىگە ئالىدۇ. تاغ گەۋدەسى ئاساسەن شەرق - غەرب يۆنىلىشىدە. شەرقتىن غەربكە قارىتا ئۇزۇنلۇقى تەخمىنەن 1500 كىلومېتىر، جەنۇبتىن شىمالغا قارىتا كەڭلىكى 50 ~ 100 كىلومېتىر ئەتراپىدا، ئەڭ كەڭ جايلىرى 200 كىلومېتىرغا يېتىدۇ. شىمال تەرىپى جۇڭغار ئويمانلىقىغا تۇتىشىدۇ. جەنۇبتا ئىلى ۋادىسى، چوڭ - كىچىك يۇلتۇز ئويمانلىقى، تۇرپان ئويمانلىقى قاتارلىقلار ئارقىلىق ئوتتۇرا تەڭرىتاغلىرى بىلەن ئايرىلىپ تۇرىدۇ. ئادەتتە تاغلىرى ئوتتۇرا تەڭرىتاغلىرىدىن ئېگىز، جەنۇبىي تەڭرىتاغلىرىدىن پەسلىنىپ بولۇپ، دېڭىز يۈزىدىن ئېگىزلىكى 3000 ~ 3500 مېتىر ئارىلىقىدا.

ئاتاۋ قازاقچە «رەڭدار تاغ» دېگەن مەنىدە. شىمالىي يانباغرى قازاقىستان تەۋەلىكىدە، جەنۇبىي يانباغرى شىنجاڭنىڭ بورتالا موڭغۇل ئاپتونوم ئوبلاستى تەۋەلىكىدە. شەرقىي شىمال - شەرق - غەربىي جەنۇب - غەرب يۆنىلىشىدە. ئۇزۇنلۇقى تەخمىنەن 350 كىلومېتىر، كەڭلىكى 50 ~ 70 كىلومېتىر كېلىدۇ. شىنجاڭ تەۋەلىكىدىكى تاغ بۆلىكىنىڭ ئۇزۇنلۇقى تەخمىنەن 200 كىلومېتىر، كەڭلىكى 10 ~ 25 كىلومېتىر، كۆلىمى 4000 كۋادرات كىلومېتىر كېلىدۇ. تاغلىقنىڭ جەنۇبىي چېتى بورتالا ۋادىسى، شىمال تەرىپى جۇڭگو - قازاقىستان چېگرا لىنىيىسىدىن ئاساسەن قىلىدۇ، شەرقىي بۆلىكى ئېسپىنور كۆلى

تەخمىنەن 130 كىلومېتىر، كەڭلىكى 90 ~ 110 كىلومېتىر، كۆلىمى 13 مىڭ كۋادرات كىلومېتىر كېلىدۇ. شىمالدا جۇڭغار ئويمانلىقى، جەنۇبتا قاش دەرياسى ۋادىسى، شەرقتە ئېرەن قابىرغا تاغلىرى بىلەن، غەربتە كوگۇرچىن تاغلىرى بىلەن تۇتىشىدۇ. تاغ گەۋدىسىنىڭ ئىككى يېقى بىرئاز سىمىتىرىك بولۇپ، شىمالىي يانباغرى كەڭرەك، جەنۇبىي يانباغرى تارراق. تاغلارنىڭ شەرقىي قىسمى ئېگىز بولۇپ، دېڭىز يۈزىدىن ئېگىزلىكى 4000 مېتىردىن ئاشىدۇ، ئەڭ ئېگىز چوققىسى 4169 مېتىر؛ غەربىي قىسمى پەسرەك بولۇپ، ئومۇمەن 3000 مېتىر ئەتراپىدا، ئاساسلىق چوققىسى 3686 مېتىر كېلىدۇ.

ئېرەن قابىرغا تاغلىرى شىمالىي تەڭرىتاغدىكى تاغ تىزمىلىرىنىڭ بىرى. غەربىي شىمال - غەرب — شەرقىي جەنۇب - شەرق يۆنىلىشىدە سوزۇلغان. ئۇزۇنلۇقى تەخمىنەن 200 كىلومېتىر، كەڭلىكى 110 ~ 130 كىلومېتىر، كۆلىمى تەخمىنەن 24 مىڭ كۋادرات كىلومېتىر كېلىدۇ. شىمالدا جۇڭغار ئويمانلىقىغا قوشنا، جەنۇبتا كەچىك يۇلتۇز ئويمانلىقى بىلەن چېگرىلىنىدۇ، شەرقتە تەڭرىتاغ بىلەن، غەربتە پولىكىنۇر تاغلىرى بىلەن تۇتىشىدۇ. بۇ تاغ شىمالىي تەڭرىتاغنىڭ غەربىي بۆلىكىدىكى ئەڭ كۈچلۈك كۆتۈرۈلگەن رايون بولۇپ ھېسابلىنىدۇ. تاغلىرى ئېگىز بولۇپ، تاغ چوققىلىرىنىڭ دېڭىز يۈزىدىن ئېگىزلىكى ئومۇمەن 4500 مېتىردىن ئاشىدۇ. 5000 مېتىردىن يۇقىرى ئېگىز چوققىدىن 20 نەچچىسى بولۇپ، ئەڭ ئېگىز چوققىسى 5289 مېتىر كېلىدۇ.

تەڭرىتاغ شىمالىي تەڭرىتاغدىكى تاغ تىزمىلىرىنىڭ بىرى. شىمالىي يانباغرى سانجى خۇيزۇ ئاپتونوم ئوبلاستى، ئۈرۈمچى شەھىرى تەۋەلىكىدە، جەنۇبىي يانباغرى بايىنغولىن، تۇرپان ۋىلايەتلىرى تەۋەلىكىدە، غەربىي شىمال - غەرب — شەرقىي جەنۇب - شەرق يۆنىلىشىدە سوزۇلغان. ئۇزۇنلۇقى تەخمىنەن 200 كىلومېتىر، كەڭلىكى بىر خىل ئەمەس، ئومۇمەن 40 ~ 80 كىلومېتىر، ئەڭ كەڭ جايى 120 كىلومېتىر، كۆلىمى تەخمىنەن 16 مىڭ كۋادرات كىلومېتىر كېلىدۇ. شىمال ۋە شەرقىي شىمال تەرىپى جۇڭغار ئويمانلىقى، سەيۋوپو ئويمانلىقى بىلەن چېگرىلىنىدۇ؛ جەنۇب تەرىپى ئالغۇي، توقسۇن

ئويمانلىقىغا سوزۇلىدۇ، غەربىي قىسمى ئاساسەن شەرق - غەرب يۆنىلىشىدە سوزۇلغان بېگىنتاۋ تاغلىرى بىلەن تۇتىشىدۇ.

بېگىنتاۋ شىمالىي تەڭرىتاغلىرىنىڭ غەربىي بۆلىكىدىكى تاغ تىزمىسى. شىنجاڭنىڭ بورتالا موڭغۇل ئاپتونوم ئوبلاستى تەۋەلىكىدە، ئاساسەن شەرق - غەرب يۆنىلىشىدە. شىمال تەرىپى بورتالا ۋادىسى بىلەن چېگرىلىنىدۇ، جەنۇبتا سايرام كۆلىگە، غەربتە ئالتاۋ تاغلىرىغا، شەرقتە بولسا كوگۇرچىن تاغلىرىغا تۇتىشىدۇ. شەرقتىن غەربكە قارىتا ئۇزۇنلۇقى تەخمىنەن 150 كىلومېتىر، جەنۇبتىن شىمالغا قارىتا كەڭلىكى 20 ~ 40 كىلومېتىر، كۆلىمى تەخمىنەن 4500 كۋادرات كىلومېتىر كېلىدۇ. غەربىي بۆلىكىدىكى تاغلار كەڭ ھەم ئېگىز بولۇپ، دېڭىز يۈزىدىن ئېگىزلىكى ئومۇمەن 2500 ~ 3000 مېتىر، ئاساسىي چوققىسىنىڭ ئېگىزلىكى 4242 مېتىر كېلىدۇ، تاغلار شەرقتە قارىتا بارا - بارا پەسىدە يىمىپ بارىدۇ.

كوگۇرچىن تاغلىرى تاغ ئومۇرتقىسىنىڭ شىمالىي قىسمى بورتالا موڭغۇل ئاپتونوم ئوبلاستى تەۋەلىكىدە، جەنۇبىي قىسمى ئىلى رايونى تەۋەلىكىدە. ئۇ شىمالدا سايرام كۆلى ئويمانلىقى بىلەن بورتالا ۋادىسىغا قوشنا، جەنۇبتا ئىلى ئويمانلىقى بىلەن چېگرىلىنىدۇ، شەرقتە پولىكىنۇر تاغلىرىغا، غەربتە بېگىنتاۋ تاغلىرىغا تۇتىشىدۇ. غەربىي شىمال - غەرب — شەرقىي جەنۇب - شەرق يۆنىلىشىدە سوزۇلغان. ئۇزۇنلۇقى تەخمىنەن 160 كىلومېتىر، كەڭلىكى 50 ~ 70 كىلومېتىر، كۆلىمى تەخمىنەن 10 مىڭ كۋادرات كىلومېتىر كېلىدۇ. تاغلارنىڭ غەربتىن شەرقتە قارىتا ئېگىز - پەسلىكى چوڭ ئەمەس بولۇپ، دېڭىز يۈزىدىن ئېگىزلىكى ئومۇمەن 2500 ~ 2800 مېتىر كېلىدۇ، تاغ چوققىلىرىنىڭ ئېگىزلىكى 3000 مېتىردىن ئاشىدۇ. ئەڭ ئېگىز چوققىسى 3731 مېتىر.

پولىكىنۇر تاغلىرى بوروخورا تاغلىرى، تارىپىلىك تاغلىرى دەپمۇ ئاتىلىدۇ. تاغ ئومۇرتقىسى ئىلىنىڭ شىمالىي بورتالا موڭغۇل ئاپتونوم ئوبلاستى بىلەن تارباغاتاي ۋىلايىتىگە سوزۇلغان، جەنۇبىي ئىلى رايونى تەۋەلىكىدە. غەربىي شىمال - غەرب — شەرقىي جەنۇب - شەرق يۆنىلىشىدە سوزۇلغان، ئۇزۇنلۇقى

قارشىپ تۇرىدۇ. غەربىي بۆلىكى ئاساسەن شەرق - غەرب يۆنىلىشىدە، شەرقىي بۆلىكى غەربىي شىمال - شەرقىي جەنۇب يۆنىلىشىدە بولۇپ، ئوتتۇرا قىسمى شىمالغا تومپىيىپ چىققان يايىمان شەكىل ھاسىل قىلغان. ئوتتۇرا قىسمى ئەڭ كەڭ، ئىككى بېشى تار، ئۇزۇنلۇقى تەخمىنەن 160 كىلومېتىر، كەڭلىكى 20 ~ 40 كىلومېتىر، كۆلىمى تەخمىنەن 4500 كۋادرات كىلومېتىر كېلىدۇ. دېڭىز يۈزىدىن ئېگىزلىكى ئومۇمەن 3000 مېتىر، ئوتتۇرا قىسمى ئەڭ ئېگىز. ئاساسىي چوققىسى بولغان ھىلال ئاي تېغىنىڭ دېڭىز يۈزىدىن ئېگىزلىكى 4265 مېتىر كېلىدۇ؛ ئىككى بېشىغا قارىتا تەدرىجىي پەسىيىپ 2000 مېتىر ئۆپچۆرىسىگە چۈشىدۇ. مۇ بۆلگۈچ چوققىسى شىمالغا يانتۇلانغان بولۇپ، شىمالىي قىسمىدىكى تاغلا رىنىڭ شەكلى يايىمان، جەنۇبىي قىسمىدىكى تاغلار تۈز.

قارلىق تاغ شىمالىي تەڭرىتاغلىرىنىڭ شەرقىي بۆلىكىدىكى تاغ تىزمىسى. قۇمۇل ۋىلايىتى تەۋەلىكىدە. شىمالدا تۈر كۆل ئويمانلىقى ۋە بېيىشەن تاغلىرى بىلەن قارشىپ تۇرىدۇ، جەنۇبتا قۇمۇل ئويمانلىقىغا قوشنا، شەرق تەرىپى چۆلگە تۇتىشىدۇ، غەرب تەرىپى باركۆل تاغلىرىنىڭ شەرقىي بۆلىكى بىلەن تۇتىشىدۇ. ئاساسەن غەربىي شىمال - شەرقىي جەنۇب يۆنىلىشىدە. ئۇزۇنلۇقى تەخمىنەن 150 كىلومېتىر، كەڭلىكى 30 ~ 50 كىلومېتىر، كۆلىمى تەخمىنەن 6000 كۋادرات كىلومېتىر، ئاساسىي چوققىسى بولغان تۆمۈرتى چوققىسىنىڭ دېڭىز يۈزىدىن ئېگىزلىكى 4886 مېتىر.

بېيىشەن تاغلىرى مەچىن ئۇلا تاغلىرى دەپمۇ ئاتىلىدۇ. شىمالىي تەڭرىتاغلىرىنىڭ شەرقىي بۆلىكىدىكى تاغ تىزمىسى. قۇمۇل ۋىلايىتى تەۋەلىكىدە. شەرقىي شىمال تەرىپى نوم چۆلى بىلەن، غەربىي جەنۇب تەرىپى باركۆل ئويمانلىقى ۋە تۈر كۆل بىلەن چېگرىلىنىدۇ. غەربىي شىمال - شەرقىي جەنۇب يۆنىلىشىدە. ئۇزۇنلۇقى تەخمىنەن 150 كىلومېتىر، كەڭلىكى 30 ~ 50 كىلومېتىر كېلىدۇ. كۆلىمى تەخمىنەن 6000 كۋادرات كىلومېتىر. ئوتتۇرا، غەربىي قىسمىدىكى تاغلار بىرقەدەر ئېگىز، ئۈستى تەكشۈرۈلۈپ، دېڭىز يۈزىدىن ئېگىزلىكى ئومۇمەن 3000 مېتىردىن ئاشىدۇ، ئاساسلىق چوققىسى بولغان دالى تېغى 3962 مېتىر كېلىدۇ. شەرقىي قىسمىدىكى تاغلار

ئويمانلىقى بىلەن چېگرىداش، غەربىي بۆلىكى ئېرەن قابىرغا تاغلىرىغا تۇتىشىدۇ. شەرقىي بۆلىكى بوغدا تاغلىرى بىلەن كېسىشىدۇ. تاغ گەۋدسى سىمىمېترىيىدە، سىز، ئومۇرئاللىنىمى جەنۇبقا قىيمايغان، شىمالىي يانباغرى ئۇزۇن، جەنۇبىي يانباغرى قىسقا. غەربىي بۆلىكىدىكى تاغلار تىك ھەم ئېگىز بولۇپ، دېڭىز يۈزىدىن ئېگىزلىكى 4000 مېتىردىن ئاشىدۇ، ئاساسلىق چوققىسى بولغان تەڭگىر چوققىسىنىڭ ئېگىزلىكى 4481 مېتىر، چوققا رايونىدىكى مۇزلۇقلارنىڭ كۆلىمى 192 كۋادرات كىلومېتىر. شەرقىي بۆلىكىدىكى تاغلار پەسرەك بولۇپ، دېڭىز يۈزىدىن ئېگىزلىكى 2000 ~ 2500 مېتىر كېلىدۇ.

بوغدا تاغلىرى شىمالىي تەڭرىتاغلىرىنىڭ شەرقىي بۆلەك تاغ تىزمىسى بولۇپ، سانجى خۇيزۇ ئاپتونوم ئوبلاستى، ئۈرۈمچى شەھىرى، تۇرپان ۋىلايىتى ۋە قۇمۇل ۋىلايەتلىرىگە سوزۇلغان. شىمالدا جۇڭغار ئويمانلىقىغا قوشنا، جەنۇبتا سەيۋوپو ئويمانلىقى، تۇرپان ئويمانلىقى بىلەن چېگرىداش. شەرقتە يەتتە قۇمۇل ئويمانلىقى ئارقىلىق باركۆل تاغلىرىغا تۇتىشىدۇ. غەربىي جەنۇبتا سەيۋوپو ئويمانلىقى ئارقىلىق تەڭرىتېغىغا قوشنا. ئاساسەن شەرق - غەرب يۆنىلىشىدە، ئۇزۇنلۇقى تەخمىنەن 320 كىلومېتىر، كەڭلىكى 40 ~ 80 كىلومېتىر، كۆلىمى تەخمىنەن 20 مىڭ كۋادرات كىلومېتىر كېلىدۇ. ئاساسىي چوققىسى بولغان بوغدا چوققىسىنىڭ دېڭىز يۈزىدىن ئېگىزلىكى 5445 مېتىر، چوققا رايونىدا 5000 مېتىردىن ئاشىدىغان تاغ چوققىسىدىن يەتتىسى بار. مۇزلۇقلارنىڭ كۆلىمى 221 كۋادرات كىلومېتىر. شەرقىي بۆلىكىنىڭ تاغ گەۋدسى تەدرىجىي پەسىيىپ، دېڭىز يۈزىدىن ئېگىزلىكى 3000 مېتىرغا چۈشىدۇ، يەتتە قۇدۇق بۆلىكىگە كەلگەندە 1000 مېتىر ئەتراپىغا بارىدۇ. تاشيول بۇ جايدىن ئۆتۈپ، جۇڭغار ئويمانلىقى بىلەن تۇرپان ئويمانلىقىنى تۇتاشتۇرۇپ تۇرىدۇ. جەنۇبىي يانباغرىنىڭ ھاۋا كىلىماتى قۇرغاق.

باركۆل تاغلىرى يەنە بىر ئىسمى بارقۇ تېغى. باركۆل موڭغۇلچە يولۋاس پۇتى دېگەن مەنىنى بىلدۈرىدۇ. باركۆل تاغلىرى شىمالىي تەڭرىتاغلىرىنىڭ شەرقىي بۆلىكىدىكى تاغ تىزمىلىرىنىڭ بىرى، قۇمۇل ۋىلايىتى تەۋەلىكىدە. ئۇ شىمالدا باركۆل ئويمانلىقى، جەنۇبتا قۇمۇل ئويمانلىقى، شەرقتە قارلىق تاغ بىلەن تۇتىشىدۇ، غەربتە بوغدا تاغلىرى بىلەن

تار ھەم پەسەرەك بولۇپ، دېڭىز يۈزىدىن ئېگىزلىكى 3000 مېتىرغا يەتمەيدۇ. شەرقىي بۆلىكى ئاراتۇرۇك ناھىيە بازىرىغا تۇتىشىدۇ.

ئوتتۇرا تەڭرىتاغ تەڭرىتاغ تاغ سىزىمى
 تېمىنىڭ ئوتتۇرا قىسمىنى توغرىسىغا كېسىپ ئۆتەدۇ. ئىلى ۋىلايىتى، بايىنغولىن موڭغۇل ئاپتونوم ئوبلاستى ۋە تۇرپان ۋىلايەتلىرىنىڭ تەۋەلىكىدە. ئاساسلىق تاغ تىزمىلىرى ئىلى دەرياسى بىلەن قارا شەھەر دەرياسى ئارىلىقىغا جايلاشقان بولۇپ، غەربتىن شەرقتە قارىتا رېتى بويىچە ئۈيۈن تاغلىرى، ئايرال تاغلىرى، بېيىك تاغلىرى، ئارات تاغلىرى، سارمىن تاغلىرى، ئالغۇي تاغلىرى، چۆلتاغ قاتارلىقلار بار. بۇ تاغلارنىڭ بىر پۈتۈن گەۋدىسى ئاساسەن شەرق - غەرب يۆنىلىشىدە، ئوخشاش بولمىغان تاغ تىزمىلىرىنىڭ يۆنىلىشى پەرقلىنىدۇ. غەربىي جەنۇب - غەرب - شەرقىي شەرقىي جەنۇب ۋە غەربىي شىمال - غەرب - شەرقىي جەنۇب - شەرق يۆنىلىشىدىكى تاغلار بىرقەدەر كۆپ. ئومۇمىي ئۇزۇنلۇقى تەخمىنەن 900 كىلومېتىر، كەڭلىكى 50 ~ 80 كىلومېتىر بولۇپ، ئەڭ كەڭ جايلىرى 120 كىلومېتىرغا يېتىدۇ. ئوتتۇرا تەڭرىتاغ بىلەن شىمالىي تەڭرىتاغ ۋە جەنۇبىي تەڭرىتاغلىرىنىڭ ئوتتۇرىسىنى تاغ ئارا ئويمانلىقلار ۋە ۋادىلار ئايرىپ تۇرىدۇ. ئىلى دەرياسى ئويمانلىقى، قاش دەرياسى ۋادىسى، كىچىك يۇلتۇز ئويمانلىقى ۋە تۇرپان ئويمانلىقى ئوتتۇرا تەڭرىتاغلىرى بىلەن شىمالىي تەڭرىتاغلىرىنىڭ چېگرىسى ھېسابلىنىدۇ. موڭغۇلكۈرە ئويمانلىقى، چوڭ يۇلتۇز ئويمانلىقى ۋە قارا شەھەر ئويمانلىقلىرى ئوتتۇرا تەڭرىتاغلىرى بىلەن جەنۇبىي تەڭرىتاغلىرىنىڭ چېگرىسىدۇر. تاغلىرى شىمالىي تەڭرىتاغ ۋە جەنۇبىي تەڭرىتاغلىرىدىن پەسەرەك بولۇپ، دېڭىز يۈزىدىن ئېگىزلىكى ئومۇمەن 2000 ~ 3000 مېتىر كېلىدۇ؛ ئاساسلىق چوققىلىرى 3500 ~ 4500 مېتىر، سارىن تاغلىرىنىڭ ئاساسىي چوققىسى 4589 مېتىر كېلىدۇ. غەربتىن كېلىدىغان نەم ھاۋا ئېقىمىنىڭ تەسىرىدە كىلىماتى بىرقەدەر نەم.

ئۈيسۈن تاغلىرى يەنە بىر نامى چاپچال تاغلىرى. ئوتتۇرا تەڭرىتاغ تاغ تىزمىلىرىنىڭ بىرى، ئىلى ۋىلايىتى تەۋەلىكىدە. ئاساسەن شەرق - غەرب يۆنىلىشىدە. شەرقتىن غەربكە قارىتا ئۇزۇنلۇقى تەخمىنەن 140 كىلومېتىر، جەنۇبتىن شىمالغا قارىتا كەڭلىكى تەخمىنەن 20 ~ 50 كىلومېتىر، كۆلىمى 6000

كۋادرات كىلومېتىرغا يېقىن كېلىدۇ. ئاساسەن شەرقىي ئۇزۇنلۇق 30°28' ~ 45°80'، شىمالىي كەڭلىك 40°43' ~ 10°43' دائىرىسىدە. شىمالدا ئىلى ئويمانلىقىغا قوشنا، جەنۇبتا موڭغۇلكۈرە ئويمانلىقى بىلەن چېگرىلىنىدۇ، غەربتە قازاقىستاندىكى كەتەن تاغلىرى بىلەن تۇتىشىدۇ، شەرقتە بېيىكتاغ بىلەن كېسىشىدۇ. ئوتتۇرىچە دېڭىز يۈزىدىن ئېگىزلىكى 2000 ~ 3000 مېتىر، ئەڭ ئېگىز چوققىسى 3699 مېتىر. مەشھۇر ئاقتاش چوققىسىنىڭ ئېگىزلىكى 3475 مېتىر كېلىدۇ.

ئارات تاغلىرى ئوتتۇرا تەڭرىتاغ تاغ تىزمىسىنىڭ بىرى. ئىلى ۋىلايىتى بىلەن بايىنغولىن موڭغۇل ئاپتونوم ئوبلاستى تەۋەلىكىدە. شىمالدا كۈنەس دەرياسى ۋادىسى بىلەن چېگرىلىنىدۇ، جەنۇبتا چوڭ يۇلتۇز ئويمانلىقى بىلەن قارشىپ تۇرىدۇ، غەربتە بىيىكتاغ بىلەن تۇتىشىدۇ، شەرقتە ئايرال تاغلىرى بىلەن كېسىشىدۇ. غەربىي جەنۇب - غەرب - شەرقىي شىمال - شەرق يۆنىلىشىدە سوزۇلغان. ئۇزۇنلۇقى تەخمىنەن 150 كىلومېتىر، كەڭلىكى 30 ~ 50 كىلومېتىر، كۆلىمى تەخمىنەن 6000 كۋادرات كىلومېتىر كېلىدۇ. دېڭىز يۈزىدىن ئېگىزلىكى ئومۇمەن 3000 ~ 3500 مېتىر بولۇپ، ئاساسىي چوققىسى 4257 مېتىر. تاغلىرى غەربتىن شەرقتە قاراپ تەدرىجىي تارايغان بولۇپ، ئىلى دەرياسى ۋادىسى ھەۋزىسى بىلەن قارا شەھەر دەرياسى ھەۋزىسىنىڭ سۇ بۆلگۈچىسى ھېسابلىنىدۇ. تاغ ئومۇرتقىسى جەنۇب تەرەپكە يان تۇلانىغان، جەنۇبىي يانباغرى شىمالىي يانباغرىغا قارىغاندا تىك. ئەڭ ئېگىز چوققا رايونلىرىدا مۇزلۇقلار تارقالغان بولۇپ، كۆلىمى 69 كۋادرات كىلومېتىر كېلىدۇ. تاغ ئومۇرتقىسىنىڭ ئىككى يان تەرەپى 2800 ~ 3200 مېتىر ئېگىزلىكتىكى كەڭ كەتەن تەكشى يەر شەكلىنىسى ھاسىل قىلغان. كىلىماتى نەم، يىللىق ئوتتۇرىچە ھۆل - يېغىن مىقدارى 450 ~ 700 مىللىمېتىر، شەمشاد ئورمانلىرى بىلەن قاپلانغان. تەڭرىتاغلىرىدىكى بىردىنبىر قارلىق چوققا شەمشاد ئورمانلىقى مۇھاپىزەت رايونى شىمالىي يانباغرىدىكى كوردىنىندا. تەرەققىي قىلدۇرۇشقا بولىدىغان مەشھۇر تاغ، مەنزىرىلىك دەريا بۆلىكى، ئورمانلار ۋە يايلاقلار ئىنتايىن يۇقىرى ساياھەت بايلىقىنى ئېچىش قىممىتىگە ئىگە. ئارات يايلىقىنىڭ مەنزىرىسى جۇڭگو ۋە چەت ئەللەرگە داخلىق.

ئايرال تاغلىرى ئوتتۇرا تەڭرىتاغ تاغ تىزمىسى

شاش يۆنىلىشتە ئېقىپ، غەربىي قىسمىغا كەلگەندە تۇيۇقسىز تىك بۇلۇڭ ھاسىل قىلىپ بۇرۇلۇپ شىمالغا ئېقىپ، تاغ تىزمىلىرىنى توغرىسىغا كېسىپ ئۆتۈپ تېكەس دەرياسىغا قۇيۇلىدۇ.

ئېرىن تاغلىرى ئېرىن، سارمىن تاغلىرى دەپمۇ ئاتىلىدۇ. ئوتتۇرا تەڭرىتاغ تاغ تىزمىلىرىنىڭ بىرى. بايىنغولىن موڭغۇل ئاپتونوم ئوبلاستى تەۋەلىكىدە، شىمالدا كىچىك يۇلتۇز ئويمانلىقى، جەنۇبتا چوڭ يۇلتۇز ئويمانلىقى ۋە قارا شەھەر دەرياسىنىڭ ئوتتۇرا ئېقىنى ۋادىسى بىلەن چېگرىلىنىدۇ؛ شىمالىي، غەربىي ۋە جەنۇبىي تەرەپلىرىنى قارا شەھەر دەرياسىنىڭ يۇقىرى، ئوتتۇرا ئېقىنى ئايلىنىپ ئۆتىدۇ. شەرقىي قىسمى ئۇلاستاي دەرياسى، قاپچىغاي دەرياسى ئارقىلىق ئالغۇي تاغلىرى بىلەن تۇتىشىدۇ. غەربىي شىمال - غەرب - شەرقىي جەنۇب - شەرق يۆنىلىشىدە سوزۇلغان. ئومۇمىي ئۇزۇنلۇقى تەخمىنەن 180 كىلومېتىر، كەڭلىكى 20 ~ 60 كىلومېتىر، كۆلىمى تەخمىنەن 7000 كۋادرات كىلومېتىر كېلىدۇ. تاغلىرىنىڭ ئوتتۇرا بۆلىكى كەڭ، ئېگىز، دېڭىز يۈزىدىن ئېگىزلىكى ئومۇمەن 4000 مېتىر، ئاساسلىق چوققىسى 4815 مېتىر؛ غەربىي بۆلىكى تارراق بولۇپ، دېڭىز يۈزىدىن ئېگىزلىكى 3000 مېتىر ئەتراپىدا، شەرقىي بۆلىكى كەڭرەك بولۇپ، دېڭىز يۈزىدىن ئېگىزلىكى 3000 مېتىر ئۆپچۆرىسىدە. ئەڭ ئېگىز چوققىسى 4146 مېتىر كېلىدۇ.

ئالغۇي تاغلىرى بورتوئۇلا تاغلىرى دەپمۇ ئاتىلىدۇ. ئوتتۇرا تەڭرىتاغ تاغ تىزمىلىرىنىڭ بىرى. بايىنغولىن موڭغۇل ئاپتونوم ئوبلاستى بىلەن تۇرپان ۋىلايىتى تەۋەلىكىدە. شىمالدا ئالغۇي جىلغىسى ئارقىلىق تەڭرىتاغ بىلەن تۇتىشىدۇ، شەرقىي شىمالدا تۇرپان ئويمانلىقى بىلەن، جەنۇبتا قارا شەھەر ئويمانلىقى بىلەن چېگرىلىنىدۇ؛ غەربتە ئۇلاستاي دەرياسى، قاپچىغاي دەرياسى ئارقىلىق سارمىن تاغلىرى بىلەن، شەرقتە چۆلتاغ بىلەن تۇتىشىدۇ. ئاساسەن شەرق - غەرب يۆنىلىشىدە سوزۇلغان. ئۇزۇنلۇقى تەخمىنەن 200 كىلومېتىر، كەڭلىكى 25 ~ 60 كىلومېتىر، كۆلىمى تەخمىنەن 10 مىڭ كۋادرات كىلومېتىر. تاغ ئومۇرتقىسى شىمالغا قىيمايغان، جەنۇبىي يانباغرى بار. غانسېرى كەڭ ھەم ئۇزۇن. غەربىي بۆلىكىدىكى تاغلار كەڭ، تاغ ئومۇرتقىسىنىڭ دېڭىز يۈزىدىن ئېگىزلىكى 4000 مېتىرچە كېلىدۇ. ئەڭ ئېگىز چوققىسى 4505

لىرىنىڭ بىرى. ئىلى ئوبلاستى تەۋەلىكىدە. شىمالدا قاش دەرياسى ۋادىسى ئارقىلىق پولىكىنۇر تاغلىرى ۋە ئېرەن قاپىرغا تاغلىرىدىن ئايرىلىپ تۇرىدۇ، جەنۇبتا كۈنەس دەرياسى ۋادىسى ئارقىلىق نارات تاغلىرىدىن ئايرىلىپ تۇرىدۇ؛ غەربتە قاش دەرياسى بىلەن ئاچال دەرياسى قوشۇلىدىغان جايدىكى دۆڭمازاردىن باشلىنىپ، شەرقتە ئېرەن قاپىرغا تاغلىرى بىلەن كېسىشىدۇ. ئاساسەن شەرق - غەرب يۆنىلىشىدە سوزۇلغان. ئومۇمىي ئۇزۇنلۇقى 240 كىلومېتىر، كەڭلىكى 20 ~ 40 كىلومېتىر، كۆلىمى تەخمىنەن 8000 كۋادرات كىلومېتىر كېلىدۇ. تاغلىرى غەربتىن شەرقتە قاراپ تەدرىجىي كېڭىيىپ بارىدۇ. غەربىي بۆلىكى پەس بولۇپ، دېڭىز يۈزىدىن ئېگىزلىكى 2000 مېتىر، ئوتتۇرا بۆلىكى تېخىمۇ پەسىيىپ ئېگەرسىمان ھالەتتى شەكىللەندۈرگەن. شەرقىي بۆلىكى تەدرىجىي ئېگىزلىپ بارىدۇ، ئاساسلىق چوققىسىنىڭ دېڭىز يۈزىدىن ئېگىزلىكى 3996 مېتىر كېلىدۇ. تاغ گەۋدىسى قاش دەرياسى بىلەن كۈنەس دەرياسى ئارىلىقىدىكى سۇ بۆلگۈچتۇر.

بىيىكتاغ ئوتتۇرا تەڭرىتاغ تاغ تىزمىلىرىنىڭ بىرى. ئىلى ئوبلاستى بىلەن بايىنغولىن موڭغۇل ئاپتونوم ئوبلاستى تەۋەلىكىدە. شىمالدا تېكەس دەرياسى ۋادىسى بىلەن، جەنۇبتا ئاساسەن شەرق - غەرب يۆنىلىشىدە سوزۇلغان كۆكسۇ دەرياسىنىڭ يۇقىرى ئېقىنى ۋە جەنۇبىي تەڭرىتاغ سىستېمىسىدىكى كۆكتېكە تاغلىرى ئارقىلىق چېگرىلىنىدۇ؛ شەرقىي قىسمى نارات تاغلىرى بىلەن ھەمدە چوڭ يۇلتۇز ئويمانلىقىنىڭ غەربىي چېتى بىلەن تۇتىشىدۇ. غەربىي جەنۇب - غەرب - شەرقىي شىمال - شەرق يۆنىلىشىدە سوزۇلغان. ئۇزۇنلۇقى تەخمىنەن 95 كىلومېتىر، كەڭلىكى 50 ~ 60 كىلومېتىر، كۆلىمى تەخمىنەن 5000 كۋادرات كىلومېتىر كېلىدۇ. تاغ ئومۇرتقىسى جەنۇبقا قىيىساغان بولۇپ، شىمالىي يانباغرى كەڭرەك، دېڭىز يۈزىدىن ئېگىزلىكى ئومۇمەن 3500 مېتىر، تاغ چوققىلىرى 4000 مېتىردىن ئاشىدۇ. ئاساسلىق تاغ چوققىسىنىڭ دېڭىز يۈزىدىن ئېگىزلىكى 4370 مېتىر كېلىدۇ. چوققا رايونىدا ئاز مىقداردا مۇزلۇق ۋە يىغىندى قارلار تارقالغان، كىلىماتى بىرقەدەر نەم. شىمالىي يانباغرىدا دەريالار زىچ بولۇپ، بەلۋاغسىمان شەكىل شاد ئورمانلىرى يېتىلگەن. جەنۇبىي يانباغرىدىكى كۆكسۇ دەرياسى گېئولوگىيەلىك تۈزۈلمىنىڭ چەكلىمىسىگە ئۇچرىغانلىقتىن، تاغ تىزمىلىرى بىلەن ئوخشاشمىغا.

مېتىر. شەرقىي بۆلىكىدىكى تاغلار تارىيىپ، بارغان سېرى پەسىيىپ بارىدۇ، دېڭىز يۈزىدىن ئېگىزلىكى 2000 ~ 3000 مېتىر كېلىدۇ ھەمدە تەدرىجىي سوزۇلۇپ، تەكشى ھەم پەس كەتكەن چۆلتاغقا تۇتىشىدۇ.

جەنۇبىي تەڭرىتاغ قىزىلسۇ قىرغىز ئاپتونوم ئوبلاستى، قەشقەر ۋىلايىتى، ئاقسۇ ۋىلايىتى، بايىنغولىن موڭغۇل ئاپتونوم ئوبلاستى ۋە تۇرپان ۋىلايىتىنىڭ تەۋەلىكىدە. شىمالدا موڭغۇلكۈرە ئويمانلىقى، چوڭ يۇلتۇز ئويمانلىقى، قارا شەھەر ئويمانلىقى ئارقىلىق ئوتتۇرا تەڭرىتاغلىرى بىلەن قارىشىپ تۇرىدۇ، جەنۇبتا تارىم ئويمانلىقىغا تۇتىشىدۇ. ئاساسەن شەرق - غەرب يۆنىلىشىدە. كۆپ قىسمىنىڭ ئۇزۇنلۇقى 1500 كىلومېتىر، كەڭلىكى ئومۇمەن 50 ~ 100 كىلومېتىر، ئەڭ كەڭ جايلىرى 160 كىلومېتىر كېلىدۇ. غەربىي بۆلىكى غەربىي جەنۇب - شەرقىي شىمال يۆنىلىشتە، ئوتتۇرا بۆلىكى بىلەن شەرقىي بۆلىكى شەرق - غەرب يۆنىلىشىدە سوزۇلغان. ئۇ تەڭرىتاغلىرىنىڭ جەنۇبىي تىزمىسى بىلەن خالىقتاغ، كۆك تېكە تاغلىرى، غورا تاغلىرى، قۇرۇقتاغ قاتارلىقلارنى ئۆز ئىچىگە ئالىدۇ. تاغلىرىنىڭ ئۆزگىرىشى مۇرەككەپ، ئوتتۇرا قىسمى غەربكە قىيپايغان تۆمۈر چوققىسى - خاتەنغىرى چوققىسى رايونلىرىدىن ئىبارەت غايەت زور تاغ ئومۇرتقىسىنى ھاسىل قىلغان. تۆمۈر چوققىسىنىڭ دېڭىز يۈزىدىن ئېگىزلىكى 7435 مېتىر بولۇپ، تەڭرىتاغ تاغ سىستېمىسىدىكى ئەڭ ئېگىز چوققا ھېسابلىنىدۇ. خاتەنغىرى چوققىسى 6995 مېتىر كېلىدۇ. بۇ بەلۋاغدا دېڭىز يۈزىدىن ئېگىزلىكى 6000 مېتىردىن ئاشىدىغان تاغ چوققىلىرىدىن 20 نەچچىسى، يېتىلىۋاتقان مۇزلۇقلاردىن 421 ى بولۇپ، كۆلىمى 2804 كۋادرات كىلومېتىر كېلىدۇ، تەڭرىتاغ مۇزلۇقلىرى ئومۇمىي كۆلىمىنىڭ %29 نى ئىگىلەيدۇ. خاتەنغىرى چوققىسىنىڭ غەربىي جەنۇبىي تەڭرىتاغلىرىنىڭ جەنۇبىي تىزمىسى دەپ ئاتىلىدۇ. ئۇ غەربىي جەنۇب - شەرقىي شىمال يۆنىلىشىدە بولۇپ، دۆلەت چېگرىسىنى بويلاپ سوزۇلغان تاغ ئومۇرتقا لىنىيىسىنىڭ دېڭىز يۈزىدىن ئېگىزلىكى ئومۇمەن 4000 ~ 5000 مېتىر كېلىدۇ. خاتەنغىرى چوققىسىنىڭ شەرقىدىكى خالىقتاغ، كۆكتېكە تاغلىرىنىڭ دېڭىز يۈزىدىن ئېگىزلىكى 4000 مېتىردىن ئاشىدۇ. خالىقتاغنىڭ ئاساسلىق چوققىسى بولغان قار لەيلىسى چوققىسىنىڭ دېڭىز يۈزىدىن ئېگىزلىكى 6627 مېتىر كېلىدۇ.

تەڭرىتاغلىرىنىڭ جەنۇبىي تىزمىسى جەنۇبىي تەڭرىتاغلىرىدىكى خاتەنغىرى تېغىنىڭ غەربىي قىسمى ئومۇملاشتۇرۇلۇپ تەڭرىتاغلىرىنىڭ جەنۇبىي تىزمىسى دېيىلىدۇ. ئۇ جەنۇبىي تەڭرىتاغ تىزمىلىرىنىڭ بىر قىسمىدۇر. قىزىلسۇ قىرغىز ئاپتونوم ئوبلاستى بىلەن ئاقسۇ ۋىلايىتى تەۋەلىكىدە. ئۇ غەربتىن شەرقتە قارىتا ئالاي تاغلىرى، كۆكتوتتاۋ، مەيدانتاغ، كۆكشاغىل تاغلىرى ۋە جەنۇبىي تەڭرىتاغلىرىنىڭ تاغ ئالدى تاغ تىزمىلىرىدىكى قارا تېرەك (قارا تېكە) تاغلىرى، قارا تاغ، كەلپىن تاغلىرى قاتارلىقلارنى ئۆز ئىچىگە ئالىدۇ. شىمالىي قىسمى جۇڭگو - قىرغىزىستان چېگرىسى بىلەن، جەنۇبتا قىزىلسۇ دەرياسى ئارقىلىق غەربىي كۇئېنلۇن تاغلىرى بىلەن چېگرىلىنىدۇ، غەربىي قىسمى غەربكە سوزۇلۇپ قىرغىزىستان تەۋەلىكىدىكى ئالاي تاغلىرى بىلەن تۇتىشىدۇ، شەرقىي جەنۇبىي قىسمى تارىم ئويمانلىقىنىڭ غەربىي چېتى بىلەن قوشنا، شەرقىي شىمالىي قىسمى قۇمچى-رىق دەرياسى ئارقىلىق تۆمۈر تاغلىرى بىلەن چېگرىلىنىدۇ. غەربىي جەنۇب - شەرقىي شىمال يۆنىلىشىدە. ئومۇمىي ئۇزۇنلۇقى تەخمىنەن 520 كىلومېتىر، كەڭلىكى 50 ~ 160 كىلومېتىر، كۆلىمى تەخمىنەن 60 مىڭ كۋادرات كىلومېتىر كېلىدۇ. شىمالىي قىسمى جۇڭگو - قىرغىزىستان چېگرالىنىيىسى بولۇپ، ئەڭ ئېگىز تاغ ئومۇرتقا لىنىيىسىدۇر، ئۇنىڭدىكى سۇ بۆلگۈچ چوققىلارنىڭ دېڭىز يۈزىدىن ئېگىزلىكى 4000 ~ 5000 مېتىر. ئەڭ ئېگىز چوققىسى كۆكشاغىل تاغلىرىدا بولۇپ، دېڭىز يۈزىدىن ئېگىزلىكى 5842 مېتىر كېلىدۇ. تاغ تىزمىسى ئاساسەن غەربىي جەنۇب - شەرقىي شىمال يۆنىلىشىدىكى بىرقانچە تاغلاردىن تەركىب تاپقان، تاغ ئالدىلىرى ئوخشاش يۆنىلىشتىكى توشقان دەرياسى ۋادىسى، قارا جۈل ۋادىسى، كەلپىن ۋادىلىرى ئارقىلىق بىر - بىرىدىن ئايرىلىپ تۇرىدۇ.

خالىقتاغ خالىقتاغ دەپمۇ ئاتىلىدۇ. جەنۇبىي تەڭرىتاغ تاغ تىزمىلىرىنىڭ بىرى. ئاقسۇ ۋىلايىتى بىلەن ئىلى ۋىلايىتى تەۋەلىكىدە. شىمالدا موڭغۇلكۈرە ئويمانلىقى، تېكەس ۋادىسى بىلەن، جەنۇبتا تارىم ئويمانلىقى ۋە باي ئويمانلىقى بىلەن چېگرىلىنىدۇ، غەربتە خاتەنغىرى - تۆمۈر تاغ تۈگۈنىنى چېگرا قىلىپ، شەرقتە كۆكتېكە تاغلىرى بىلەن تۇتىشىدۇ. ئاساسەن شەرق - غەرب يۆنىلىشىدە. ئۇزۇنلۇقى تەخمىنەن 200 كىلومېتىر، كەڭلىكى 100 ~ 120 كىلومېتىر كېلىدۇ.

شدۇ، شەرقىي بۆلىكى 1400 مېتىرلا كېلىدۇ. تاغ ئومۇرتقا لىنىيىسى شىمالغا قىمىياغان، جەنۇبىي ياندا جاغرى كەڭ ھەم ئۇزۇن، شىمالىي يانباغرى تار. شىمالىي يانباغرىدىكى سۇ سىستېمىلىرى قارا شەھەر دەرىياسىغا قۇيۇلىدۇ، جەنۇبىي يانباغرىدىكى سۇ سىستېمىسى چۆللۈككە ئېقىپ بېرىپ سىڭىپ كېتىدۇ.

قۇرۇقتاغ جەنۇبىي تەڭرىتاغلىرىنىڭ شەرقىي بۆلىكىدىكى تاغ تىزمىسى. بايىنغولىن موڭغۇل ئاپتونوم ئوبلاستى بىلەن تۇرپان ۋىلايىتى تەۋەلىكىدە. شىمالدا قارا شەھەر ئويمانلىقى بىلەن ئۈزۈنئۇلاق ۋادىسىنى چېگرا قىلىدۇ، جەنۇبتا كۆنچى دەرياسى بىلەن چېگرىلىنىدۇ، غەربتە كۆنچى دەرياسىنىڭ باشئەگم بۆلىكى ئارقىلىق خورا تاغلىرىدىن ئايرىلىپ تۇرىدۇ، شەرقىي قىسمى گاشۇن چۆلىگە تۇتىشىدۇ. شەرق - غەرب يۆنىلىشىدە. ئۇزۇنلۇقى 420 كىلومېتىر، كەڭلىكى 40 ~ 60 كىلومېتىر، كۆلىمى تەخمىنەن 21 مىڭ كۋادرات كىلومېتىر كېلىدۇ. تەڭرىتاغ تاغ سىستېمىسىدىكى باشقا تاغ تىزمىلىرىدىن روشەن ھالدا پەيداكار. تاغنىڭ غەربىي قىسمى بىرقەدەر ئېگىزلىك بولۇپ، دېڭىز يۈزىدىن ئېگىزلىكى ئومۇمەن 2000 مېتىر، ئەڭ ئېگىز چوققىسى 2596 مېتىر كېلىدۇ.

يامىر ئېگىزلىكى ئاسىيانىڭ ئوتتۇرا قىسمىدىكى ئېگىزلىك. قەدىمكى زاماندىكى كۆك تاغ دەپ ئاتىلىدىغان تاغنىڭ بىر قىسمى. ئۇ شىنجاڭنىڭ غەربىي جەنۇبىي قىسمى، تاجىكىستاننىڭ جەنۇبىي قىسمى، ئافغانىستاننىڭ شەرقىي شىمالىي قىسىملىرىغا يېيىلغان بولۇپ، كۆپىنچە تېغى، قارا قۇرۇم تېغى، ھىندىقۇش تېغى ۋە تەڭرىتاغلىرى تۇتاشقان غايەت زور تاغ تۈگۈنى بولۇپ ھېسابلىنىدۇ. كۆلىمى تەخمىنەن 100 مىڭ كۋادرات كىلومېتىر. تاغ گەۋدىسى ئېگىز، ئوتتۇرىچە دېڭىز يۈزىدىن ئېگىزلىكى 4500 مېتىردىن يۇقىرى، ئادەتتىكى تاغ چوققىلىرى 5000 ~ 5500 مېتىرغىچە كېلىدۇ، ئاساسلىق تاغ چوققىلىرىنىڭ ئېگىزلىكى 6000 مېتىردىن ئاشىدۇ. غەربىي قىسمىدىكى ئاساسلىق چوققا بولغان كوممۇنىزم چوققىسىنىڭ دېڭىز يۈزىدىن ئېگىزلىكى 7495 مېتىر، لېيىن چوققىسىنىڭ دېڭىز يۈزىدىن ئېگىزلىكى 7134 مېتىر. ئېگىزلىكىنىڭ شەرقىي قىسمى بىلەن غەربىي قىسمىنىڭ پەرقى روشەن. غەربىي پاسىرنىڭ مۇتلەق ئېگىزلىكى بىلەن نىسپىي ئېگىزلىكىنىڭ پەرقى ناھايىتى چوڭ؛

كۆلىمى تەخمىنەن 22 مىڭ كۋادرات كىلومېتىر. ئۇ غايەت زور خانىقە ئىبارىتىدە — ئۆمۈر تاغ تۈگۈنىنىڭ شەرقىي سوزۇلغان قىسمىدىن ئىبارەت. تاغ ئومۇرتقا لىنىيىسىنىڭ يۆنىلىشى ئېنىق، جەنۇب - شىمال يانباغرىلىرى بىرقەدەر سىمىپىتىرىك ھالەتتە. ئاساسلىق تاغ چوققىلىرىنىڭ دېڭىز يۈزىدىن ئېگىزلىكى 5000 مېتىردىن يۇقىرى، 6000 مېتىردىن ئاشىدىغان چوققىلىرى ئونغا يېتىدۇ. ئاساسلىق چوققىسى بولغان قارلەيلىسى چوققىسىنىڭ دېڭىز يۈزىدىن ئېگىزلىكى 6627 مېتىر.

كۆكتېكە تاغلىرى كۆكتېكە تاغ دەپمۇ ئاتىلىدۇ. جەنۇبىي تەڭرىتاغ تاغ تىزمىلىرىنىڭ بىرى. ئاقسۇ ۋىلايىتى، ئىلى ۋىلايىتى ۋە بايىنغولىن موڭغۇل ئاپتونوم ئوبلاستى تەۋەلىكىدە. شىمالدا كۆكسۇ دەرياسىنىڭ يۇقىرى ئېقىنى ۋادىسى ئارقىلىق بېيىكتاغ بىلەن چېگرىلىنىدۇ، جەنۇبتا باي ئويمانلىقى بىلەن تارىم ئويمانلىقىغا، غەربتە خالىقتاغقا تۇتىشىدۇ، شەرقىي خوراز تاغلىرىغا ئۇلىنىدۇ، شەرقىي شىمال تەرەپتە چوڭ يۇلتۇز ئويمانلىقىغا تۇتىشىدۇ. شەرق - غەرب يۆنىلىشىدە سوزۇلغان. ئۇزۇنلۇقى 130 كىلومېتىر، كەڭلىكى 50 ~ 60 كىلومېتىر، كۆلىمى تەخمىنەن 7000 كۋادرات كىلومېتىر. تاغ گەۋدىسى كەڭ بولۇپ، دېڭىز يۈزىدىن ئېگىزلىكى ئومۇمەن 3500 ~ 4000 مېتىر، ئەڭ ئېگىز چوققىسى 4470 مېتىر كېلىدۇ.

خورا تاغلىرى بوروخوتان تاغلىرى دەپمۇ ئاتىلىدۇ. جەنۇبىي تەڭرىتاغ تاغ تىزمىلىرىنىڭ بىرى. بايىنغولىن موڭغۇل ئاپتونوم ئوبلاستى تەۋەلىكىدە. شىمالىي قىسمى قارا شەھەر دەرياسىنىڭ ئوتتۇرا ئېقىنى ئارقىلىق سارىيەن تاغلىرى بىلەن چېگرىلىنىدۇ. جەنۇبتا تارىم ئويمانلىقى بىلەن، غەربتە كۆكتېكە تاغلىرى بىلەن قوشنا، شەرقىي قارا شەھەر ئويمانلىقىغا تۇتىشىدۇ. غەربىي شىمال — شەرقىي جەنۇب يۆنىلىشىدە. ئۇزۇنلۇقى 190 كىلومېتىر، كەڭلىكى 30 ~ 60 كىلومېتىر، كۆلىمى تەخمىنەن 9000 كۋادرات كىلومېتىر كېلىدۇ. تاغ گەۋدىسىنىڭ غەربىي قىسمى كەڭ، شەرقىي قىسمى تار، باشئەگم ئەتراپلىرىنىڭ كەڭلىكى تەخمىنەن 30 كىلومېتىر ئەتراپىدا. غەربىي قىسمىنىڭ دېڭىز يۈزىدىن ئېگىزلىكى ئومۇمەن 4000 مېتىر. ئەڭ ئېگىز چوققىسى 4675 مېتىر بولۇپ، شەرقىي قارىتا تەدرىجىي پەسىيىپ 3000 مېتىرغا چۈ-

پاراللېل ۋە مېرىدىئان يۆنىلىشتىكى تاغ تېزىلىرى



پامىر ئېگىزلىكى

قىسمى غەربىي شىمال — شەرقىي جەنۇب يۆنىلىشىدە. دە. جەنۇبىي قىسمى غەربىي شىمال - شىمال — شەرقىي جەنۇب - جەنۇب يۆنىلىشىدە. ئۇزۇنلۇقى 260 كىلومېتىر، كەڭلىكى 50 ~ 100 كىلومېتىر بولۇپ، ئېگىزلىك تاغلىقى بىلەن ئېگىزلىكتىكى تاغ ئارا ئوي-مانلىقلاردىن تەركىب تاپقان. تاغلىقلارنىڭ دېڭىز يۈزىدىن ئېگىزلىكى ئومۇمەن 5000 ~ 5500 مېتىر، تاغ ئارا ئويمانلىقلارنىڭ دېڭىز يۈزىدىن ئېگىزلىكى 3500 ~ 4200 مېتىر بولۇپ، قىسمەن بۆلەكلىرى پەسىيىپ 3200 مېتىرغا چۈشكەن.

سارىقول تاغلىرى پامىر ئېگىزلىكىدىكى تاغ تېزىلىرىنىڭ بىرى. شىنجاڭنىڭ غەربىي جەنۇبىي قىسمىغا جايلاشقان بولۇپ، قەشقەر ۋىلايىتى بىلەن قەزىلسۇ قىرغىز ئاپتونوم ئوبلاستى تەۋەلىكىدە. شەرقتە مۇجى ئويمانلىقى، قارا كۆل ئويمانلىقى، تاغارما ئويمانلىقى، تاشقورغان ئويمانلىقى ئارقىلىق غەربىي كۆپىنچە ئېنلۇن تېغى بىلەن چېگرىلىنىدۇ. غەربتە ئاقسۇ دەرياسى بىلەن، جەنۇبتا مىڭ نىكە داۋىتى بىلەن چېگرىلىنىدۇ. شىمالىي قىسمى غەربىي شىمال — شەرقىي جەنۇب يۆنىلىشىدە. جەنۇبىي قىسمى غەربىي شىمال - شىمال — شەرقىي جەنۇب - جەنۇب يۆنىلىشىدە. ئۇزۇنلۇقى تەخمىنەن 260 كىلومېتىر، كەڭلىكى 50 ~ 100 كىلومېتىر، كۆلىمى تەخمىنەن 18 مىڭ كۋادرات كىلومېتىر كېلىدۇ. دېڭىز يۈزىدىن ئېگىزلىكى ئومۇمەن 4000 ~ 5000 مېتىر، ئاساسەن سې چوققىسى جەنۇبىي قىسمىغا جايلاشقان بولۇپ، دېڭىز يۈزىدىن ئېگىزلىكى 5507 مېتىر كېلىدۇ.

قارا قۇرۇم تاغلىرى تۈركچە «قارا تاشلىق» دېگەن مەنىدە، ئۇيغۇرچە «ھەيۋەتلىك ئېگىز تاغ» دېگەن مەنىدە. ئۇ يەنە نىھائىي تاغلىرى دەپمۇ ئاتىلىدۇ. قەدىمكى زاماندا كۆك تاغ دەپ ئاتىلىدىغان تاغنىڭ بىر قىسمى. قارا قۇرۇم تاغلىرى ئاسىيانىڭ ئوتتۇرا قىسمىغا، جۇڭگو شىنجاڭنىڭ غەربىي جەنۇب قىسمى ۋە كەشمىرنىڭ شەرقىي شىمال قىسمىغا جايلاشقان بولۇپ، شەرقتە سوزۇلۇپ، شىزاڭ ئاپتونوم رايونىنىڭ شىمالىي قىسمىغا يېتىپ بارىدۇ. غەربىي شىمال — شەرقىي جەنۇب يۆنىلىشىدە. ئۇزۇنلۇقى 500 كىلومېتىر تىرىدىن ئارتۇق، كەڭلىكى 150 ~ 250 كىلومېتىر كېلىدۇ. شەرقىي شىمالدا ئاساسەن پەكەن دەرياسىنىڭ يۇقىرى ئېقىمىنى ۋادىسى ئارقىلىق كۆپىنچە تاغلىرى بىلەن چېگرىلىنىدۇ، غەربىي جەنۇب تەرىپى ئاساسەن

گىرەلىشىپ كەتكەن، يەر شەكلى مۇرەككەپ بولۇپ، ئېگىز تاغ ئېگىزلىكى ئالاھىدىلىكىگە ئىگە. دەريا تۈرلىرى ناھايىتى زىچ، جىلغىلارنىڭ كېسىلىشى چوڭقۇر، تەكشۈلگەن بۇرۇنلارنىڭ بۇزغۇنچىلىققا ئۇچرىشى ئېغىر. پامىر ئېگىزلىكىنىڭ مۇتلەق ئېگىزلىكى بىرقەدەر كىچىك، نىسبىي ئېگىزلىكىمۇ بىرقەدەر تۆۋەن، ئېگىزلىك ئالاھىدىلىكى روشەن، ۋادىلىرى كەڭ. ئېگىزلىكتە مۇزلۇقلار كەڭ تارقالغان بولۇپ، 1085 مۇزلۇق بار، بۇ مۇزلۇقلارنىڭ كۆلىمى 8041 كۋادرات كىلومېتىرغا يېتىدۇ. ئەڭ ئۇزۇن بولغان فىدىچىك مۇزلۇقى 77 كىلومېتىرغا يېتىدۇ. مۇزلۇق كۆللىرى كۆپ، ئەڭ چوڭ بولغان قارا كۆلنىڭ كۆلىمى 383 كۋادرات كىلومېتىرغا يېتىدۇ. بۇ كۆلنىڭ ئەڭ چوڭ قۇر جايى 236 مېتىر.

جۇڭگو چېگرىسى ئىچىدىكى پامىر ئېگىزلىكى بولسا ئۇنىڭ شەرقىي قىسمى بولۇپ، قىزىلسۇ قىرغىز ئاپتونوم ئوبلاستى بىلەن قەشقەر ۋىلايىتى تەۋەلىكىدە. ئۇ شەرقتە مۇجى ۋادىسى بىلەن تاشقورغان ۋادىسىنى چېگرا قىلىدۇ، غەربتە كۆپىنچە تاغلىرى بىلەن قوشنا، جەنۇبتا قارا قۇرۇم تاغلىرىغا تۇتىشىدۇ. شىمالىي

كىلومېتىر كېلىدۇ. ئاساسەن شەرقىي ئۆزۈنلۈك $103^{\circ}\sim 74^{\circ}$ ئارىلىقىدا. غەربىي بۆلىكى تارىم ئويمانلىقى بىلەن شىمالىي شىزاڭ ئېگىزلىكىنىڭ پا. سىل تېشى ھېسابلىنىدۇ. غەربىي شىمال ئۇچى قىزىل. سۇ دەرياسى ئارقىلىق تەڭرىتاغلىرىنىڭ جەنۇبىي تىزىملىرىدىن ئايرىلىپ تۇرىدۇ. غەربىي كۆڭۈلۈن تاغلىرى كۈنگەي تاغدىن چوڭ مۇز تاغقا قەدەر تەخمىنەن 900 كىلومېتىرغا سوزۇلىدۇ. ئوتتۇرا كۆڭۈلۈن تاغلىرى چوڭ مۇز تاغدىن مۇزتاغ چوققىسىنىڭ شەرقىگە چە سوزۇلۇپ، چىڭخەي - شىزاڭ تاشيولى كېسىپ ئۆتىدىغان تاغ ئېغىزىغا كەلگەندە ئۈچ تارماققا بۆلۈنىدۇ: شىمالىي تارمىقى چىمەنتاغ، ئوتتۇرا تارمىقى ئارغۇ تاغ، جەنۇبىي تارمىقى كۆكتىل تاغلىرىدىن ئىبارەت؛ ئۇ يەنە داۋاملىق شەرققە سوزۇلۇپ شىنجاڭ چېگرىسىدىن چىقىپ كېتىدۇ. ئوتتۇرا تارماقنىڭ شەرققە سوزۇلغان قىسمى بورھان بۇدا تاغلىرى ۋە ئانىچىن تاغلىرىدۇر. جەنۇبىي تارماقنىڭ شەرققە سوزۇلغان قىسمى بايانغار تاغلىرى بولۇپ، سىچۈەن چېگرىسىدىكى مىنشەن، چيۇڭلەيشەن تاغلىرى بىلەن تۇتىشىدۇ.

كۆڭۈلۈن تاغلىرىنىڭ شىنجاڭ تەۋەلىكىدىكى ئۆزۈنلۈكى 1500 كىلومېتىر كېلىدۇ، ئۇ پۈتكۈل كۆڭۈلۈن تاغلىرىنىڭ ئوتتۇرا، غەربىي رايونى بولۇپ، ئاساسەن شەرقىي ئۆزۈنلۈك $91^{\circ}\sim 74^{\circ}$ دائىرىسىدە. تاغ گەۋدىسى تارىم ئويمانلىقىنىڭ جەنۇبىي چېتىنى ئوراپ تۇرىدۇ. ئۇ جەنۇبقا تومپىيىپ چىققان ياي شەكلىلىك تاغ سىستېمىسى بولۇپ، غەربتىن شەرققە قارىتا غەربىي كۆڭۈلۈن تاغلىرى، ئوتتۇرا كۆڭۈلۈن تاغلىرى ۋە شەرقىي كۆڭۈلۈن تاغلىرىغا بۆلۈنىدۇ. شىمالىي يانباغرى تارىم ئويمانلىقىغا يۈزلەنگەن. تاغ گەۋدىسى ھەيۋەتلىك، چوققىلىرى تىك، تار جىلغىلار كەڭ تارقالغان؛ جەنۇبىي يانباغرى قارا قۇرۇم تاغلىرى ۋە شىمالىي شىزاڭ ئېگىزلىكى بىلەن تۇتىشىدۇ، تاغلىرى پەسىيىپ بارىدۇ. تاغ ئومۇرتەلىرىنىڭ ئوتتۇرىچە دېڭىز يۈزىدىن ئېگىزلىكى 6000 مېتىر، نۇرغۇن تاغ چوققىلىرىنىڭ 6500 مېتىرغا يېتىدۇ، ئاز ساندىكى تاغ چوققىلىرى 7700 مېتىردىن ئاشىدۇ. غەربىي قىسمىدىكى قوڭۇر چوققىسى 7719 مېتىر، مۇز تاغ چوققىسى 7546 مېتىر كېلىدۇ؛ ئوتتۇرا قىسمىدىكى مۇز چوققىسى 6638 مېتىر، چوڭ مۇز تاغنىڭ دېڭىز يۈزىدىن ئېگىزلىكى 6942 مېتىرغا يېتىدۇ؛ شەرقىي قىسمىدىكى مۇز تاغنىڭ دېڭىز يۈزىدىن ئېگىزلىكى 6973 مېتىر كېلىدۇ. كۆڭۈلۈن تاغلىرى

ھىندى دەرياسىنىڭ يۇقىرى ئېقىنى ۋادىسى بىلەن چېگرىلىنىدۇ، غەربىي شىمال بۆلىكى پامىر ئېگىزلىكى ۋە ھىندىقۇش تاغلىرى بىلەن تۇتىشىدۇ، غەربىي جەنۇب بۆلىكى جۇڭگونىڭ شىزاڭ تەۋەلىكىگە سوزۇلىدۇ. بۇ چىڭخەي - شىزاڭ ئېگىزلىكىدىكى ئەڭ ئېگىز تاغلار. دىن بىرى بولۇپ، ئوتتۇرىچە دېڭىز يۈزىدىن ئېگىزلىكى 6000 مېتىر كېلىدۇ، 7000 مېتىردىن يۇقىرى تاغ چوققىسىدىن تۆتى بار. ئاساسىي چوققىسى بولغان چو-غىر چوققىسىنىڭ دېڭىز يۈزىدىن ئېگىزلىكى 8611 مېتىر بولۇپ، دۇنيا بويىچە ئىككىنچى ئېگىز چوققا ھېسابلىنىدۇ. ئېگىز چوققىلار تۇتىشىپ كەڭ كۆلەملىكى مۇزلۇق رايونلىرىنى شەكىللەندۈرگەن. بۇ مۇز-لۇقلارنىڭ ئومۇمىي كۆلىمى 17 مىڭ 800 كۋادرات كىلومېتىر كېلىدۇ. جەنۇبىي يانباغرىدىكى نوبۇر ۋادىسىغا جايلاشقان سىياچىن مۇزلۇقىنىڭ ئۆزۈنلۈكى 75 كىلومېتىرغا يېتىدۇ. پەلەمپەيسىمان يەر شەكلى رو-شەن. شىنجاڭ تەۋەلىكىدىكى قارا قۇرۇم تاغلىرى ئۆزۈنلۈك شىمالىي قىسمىدۇر. ئۇ ئاساسەن يەكەن دەرياسى بىلەن قارا قاش دەرياسىنىڭ يۇقىرى ئېقىنىنىڭ جەنۇبىي تەرىپى رايونى بولۇپ، قەشقەر ۋىلايىتى بىلەن خوتەن ۋىلايىتىگە سوزۇلغان، غەربىي شىمال - شەرقىي جەنۇب يۆنىلىشىدە. ئۆزۈنلۈكى تەخمىنەن 500 كىلومېتىر، كەڭلىكى 90 ~ 150 كىلومېتىر كېلىدۇ. تاغ ئومۇرتەلىرىنىڭ دېڭىز يۈزىدىن ئېگىزلىكى ئومۇمەن 6000 مېتىر، قار سىزىقىنىڭ دېڭىز يۈزىدىن ئېگىزلىكى 5300 مېتىر كېلىدۇ. چو-غىر چوققىسى، تېرامىكەڭرى چوققىسى قاتارلىق چوققا رايونلىرىنى مەنبە قىلغان مۇزلۇقلار تارىم دەرياسىنىڭ ئاساسىي تارمىقى بولغان يەكەن، قارا قاش دەريالىرىنىڭ مۇھىم سۇ مەنبەسى. يېڭىسۆڭەت مۇزلۇقى چو-غىر چوققىسىنىڭ شىمال تەرىپىدە بولۇپ، ئۆزۈنلۈكى 41.5 كىلومېتىر كېلىدۇ، بۇ جۇڭگو تەۋەلىكىدىكى بىز بىلىدىغان ئەڭ ئۇزۇن ھازىرقى زامان مۇزلۇقى ھېسابلىنىدۇ.

كۆڭۈلۈن تاغ سىستېمىسى غەربتە پامىر ئېگىزلىكىنىڭ شەرقىي قىسمىدىن باشلىنىپ، شىنجاڭ، شىزاڭلارنى كېسىپ ئۆتۈپ، شەرقىي قىسمى چىڭخەي تەۋەلىكىگە سوزۇلىدۇ. يۆنىلىشى غەربىي شىمال - شەرقىي جەنۇب يۆنىلىشىدىن بۇرۇلۇپ، شەرق - غەرب يۆنىلىشىگە سوزۇلىدۇ. ئۆزۈنلۈكى تەخمىنەن 2500 كىلومېتىر، كەڭلىكى 100 ~ 250

ئاممىيادىكى ئەڭ قۇرغاق ئېگىز تاغ رايونىلىمى - رىنىڭ بىرى. (رەڭلىك قىستۇرما ۋاراقنىڭ 10 - بېتىگە قارالسۇن)

غەربىي كۇئېنلۇن تاغلىرى شىنجاڭنىڭ قىرغاق قىرغىز ئاپتونوم ئوبلاستى بىلەن قەشقەر ۋىلايىتى تەۋەلىكىگە جايلاشقان. غەربىي شىمال ئۈچى قىزىل سۇ دەرياسىنى چېگرا قىلىپ تەڭرىتاغلىرىدىن ئايرىدۇ. شىمالىي قىسمى تارىم ئويمانلىقى بىلەن قوشنا؛ جەنۇبىي قىسمى يەكەن دەرياسى يۇقىرى ئېقىمىنىڭ شەرقى - غەربىي يۆنىلىشىدىكى بۆلىكى ئارقىلىق قارا قۇرۇم تاغلىرى بىلەن چېگرىلىنىدۇ؛ غەربىي قىسمى تاشقورغان ۋادىسى بىلەن مۇجى ۋادىسىنى چېگرا قىلىدۇ، پامىر ئېگىزلىكى بىلەن قوشنا؛ شەرقىي قىسمى كۇئېنلۇن تاغلىرى بىلەن تۇتۇشىدۇ. ئاساسەن شەرقىي ئۇزۇنلۇق $77^{\circ} \sim 70^{\circ}$ ، شىمالىي كەڭلىك $39^{\circ}40' \sim 36^{\circ}30'$ دائىرىسىدە. تاغ گەۋدىسى غەربىي شىمال - شەرقىي جەنۇب يۆنىلىشىدە. ئۇزۇنلۇقى تەخمىنەن 450 كىلومېتىر، كەڭلىكى 70 ~ 130 كىلومېتىر، كۆلىمى تەخمىنەن 54 مىڭ كۋادرات كىلومېتىر. تاغ گەۋدىسى كەڭ ھەم ئېگىز، جەنۇبى بىلەن شىمالىي سىمىپىترىيىسىز. شىمالىي يانباغرى ئۇزۇن ھەم تىك بولۇپ، دېڭىز يۈزىدىن ئېگىزلىكى 1000 مېتىر كېلىدىغان تارىم ئويمانلىقى بىلەن قوشنا. ئېگىزلىك پەرقى 4000 مېتىر كېلىدۇ؛ غەربىي جەنۇب يانباغرى پامىر ئېگىزلىكى ۋە قارا قۇرۇم تاغلىرى بىلەن قوشنا بولۇپ، ۋادا بىلەن بولغان ئېگىزلىك پەرقى 1000 ~ 2000 مېتىر، ئوتتۇرىچە دېڭىز يۈزىدىن ئېگىزلىكى 5000 ~ 6000 مېتىر كېلىدۇ. ئاساسلىق چوققىلىرى غەربكە جايلاشقان. ئاساسىي چوققىسى بولغان قوڭۇر چوققىسىنىڭ دېڭىز يۈزىدىن ئېگىزلىكى 7719 مېتىر كېلىدۇ. قوڭۇر چوققىسى ۋە مۇز تاغ مۇزلۇقلىرى يىغىنىدى مۇز رايونىنىڭ يىللىق ھۆل - يېغىن مىقدارى تەخمىنەن 600 مىللىمېتىر. بۇ رايوندا جەمئىي 466 مۇزلۇق بولۇپ، كۆلىمى 898 كۋادرات كىلومېتىر كېلىدۇ.

ئوتتۇرا كۇئېنلۇن تاغلىرى شىنجاڭ تەۋەلىكىدىكى كۇئېنلۇن تاغلىرىنىڭ ئوتتۇرا بۆلىكى. خوتەن ۋىلايىتى تەۋەلىكىگە جايلاشقان. شىمالدا تارىم ئويمانلىقى بىلەن قوشنا، جەنۇبتا چاقىلىق - تاڭگۇلا ئېگىزلىكى بىلەن قوشنا، غەربىي قىسمى غەربىي كۇئېنلۇن تاغلىرىغا، شەرقىي قىسمى شەرقىي كۇئېنلۇن

تاغلىرىغا تۇتۇشىدۇ. ئاساسەن شەرقىي ئۇزۇنلۇق $84^{\circ} \sim 78^{\circ}$ ، شىمالىي كەڭلىك $37^{\circ}10' \sim 35^{\circ}10'$ دائىرىسىدە. سانجۇ تېغى، تېكىلىك تېغى، قاش تېغى، قاشتاش تېغى، ئۈستۈن تاغ، ئاقتاغ قاتارلىق تاغ تىزمىلىرىنى ئۆز ئىچىگە ئالىدۇ. غەربىي بۆلىكى غەربىي شىمال - غەرب يۆنىلىشىدە، شەرقىي بۆلىكى شەرقىي شىمال - شەرق يۆنىلىشىدە بولۇپ، كېرىيە دەرياسى ئەتراپىدا كېسىشىپ، شەرقىي جەنۇبقا تومپىسىپ چىقىپ ياي شەكلىنى ھاسىل قىلىدۇ. ئومۇمىي ئۇزۇنلۇقى تەخمىنەن 600 كىلومېتىر، كەڭلىكى 80 ~ 120 كىلومېتىر، كۆلىمى تەخمىنەن 60 مىڭ كۋادرات كىلومېتىر كېلىدۇ. تاغ گەۋدىسى كەڭ، جەنۇب - شىمال ئىككى قاننى سىمىپىترىيىسىز. شىمالىي قانات رايونى تار كەتكەن بولۇپ، شىمالغا سوزۇلۇپ تارىم ئويمانلىقىنىڭ چېتىگە كەلگۈچە تېز تۆۋەنلەيدۇ. ئېگىزلىك پەرقى 4000 ~ 5000 مېتىرغىچە كېلىدۇ، جەنۇبىي قانات رايونى كەڭ، يەر شەكلى ئېگىز بولۇپ، چاقىلىق - تاڭگۇلا ئېگىزلىكىنىڭ شىمالىي قىسمى بىلەن بولغان ئېگىزلىك پەرقى 1000 مېتىردىن ئاشىدۇ. ئوتتۇرىچە دېڭىز يۈزىدىن ئېگىزلىكى 5000 ~ 5500 مېتىر كېلىدۇ. ئاساسلىق چوققىسى بولغان چوڭ مۇز تاغ چوققىسىنىڭ ئېگىزلىكى 6942 مېتىر كېلىدۇ، 6000 مېتىردىن ئاشىدىغان چوققىدىن نەچچە ئونى بار.

شەرقىي كۇئېنلۇن تاغلىرى شىنجاڭ تەۋەلىكىدىكى كۇئېنلۇن تاغلىرىنىڭ شەرقىي بۆلىكى. بايىنغولىن موڭغۇل ئاپتونوم ئوبلاستى تەۋەلىكىگە جايلاشقان. شىمالدا تارىم ئويمانلىقى بىلەن، شەرقىي بۆلىكىنىڭ شىمالىي تەرىپى ئالتۇنتاغنىڭ جەنۇبىي قاناتى بىلەن قارىشىپ تۇرىدۇ؛ جەنۇبتا چىڭخەي، شىنجاڭ زىچاڭلاردىكى كۆكشىل تاغلىرى بىلەن قوشنا، غەربىي قىسمى ئوتتۇرا كۇئېنلۇن تاغلىرى بىلەن، شەرقىي قىسمى شىزاڭ تەۋەلىكىدىكى كۇئېنلۇن تاغلىرى بىلەن تۇتۇشىدۇ. ئاساسەن شەرقىي ئۇزۇنلۇق $91^{\circ} \sim 84^{\circ}$ ، شىمالىي كەڭلىك $38^{\circ} \sim 36^{\circ}$ دائىرىسىدە. شىمالىي قىسمىدىكى تاغ تىزمىلىرى شەرقىي شىمال يۆنىلىشىدە، جەنۇبىي قىسمىدىكى تاغ تىزمىلىرى ئاساسەن شەرقىي - غەرب يۆنىلىشىدە. ئۇزۇنلۇقى تەخمىنەن 630 كىلومېتىر، كەڭلىكى تەخمىنەن 160 ~ 210 كىلومېتىر، كۆلىمى تەخمىنەن 120 مىڭ كۋادرات كىلومېتىر كېلىدۇ. توققۇز داۋان، ئاچچىقكۆل تاغلىرى، چىمەنتاغ، ئارقا تاغ ۋە ناغ ئارىسىدىكى ئاچچىق

سوزۇلغانسېرى تەدرىجىي تۆۋەنلەپ 4000 مېتىر ئۆپ-
چۆرسىگە چۈشكەن. غەربىي قىسمىدىكى سۇلامىن تاغ-
نىڭ ئاساسىي چوققىسىنىڭ دېڭىز يۈزىدىن ئېگىزلىكى
6295 مېتىر، يۈسۈبالىق تاغلىرىنىڭ ئاساسىي چوققىسى-
سىنىڭ دېڭىز يۈزىدىن ئېگىزلىكى 6062 مېتىر كېلىدۇ.
تاغ گەۋدىسىنىڭ شىمالىي تەرەپى يانباغرى تىك،
چوڭقۇر جىلغا بولۇپ، تارىم ئويمانلىقى بىلەن بولغان
ئېگىزلىك پەرقى 3000 مېتىردىن ئارتۇق. جەنۇب
تەرىپى كۆڭىلنۇن تاغلىرى بىلەن تۇتىشىدۇ، نىسپىي
ئېگىزلىك پەرقى 1000 مېتىردىن ئاشىدۇ. تاغ يانباغ-
رىلىرى تەكشى. ھۆل - يېغىنى ئاز، پەقەت ئېگىز
چوققا رايونلىرىدىلا ئاز مىقداردا مۇزلۇقلار تارقىلىدۇ.
خان، يېپىنچا ئۆسۈملۈكلىرى شالاڭ بولۇپ، قاقاسلىق
ۋە چۆل ئوتلاقلىرىنى ئاساس قىلىدۇ. ياۋايى ھايۋاناتلار
كۆپ بولۇپ، ئالتۇنتاغ تەبىئىي مۇھاپىزەت رايونى قۇ-
رۇلغان.

بالقۇنتاغ تۇرپان تەۋەلىكىگە جايلاشقان. تۈر-
پان ئويمانلىقىنىڭ ئوتتۇرا قىسمىنى كېسىپ ئۆتىدۇ.
غەربتە شاپتوللۇقتىن باشلىنىپ، شەرقتە ئاقتېرەك
جىلغىسىغىچە يېتىپ بارىدۇ، غەربىي جەنۇبى ئايدىڭ-
كۆل، شەرقىي جەنۇبى قۇمتاغ، شىمالىي قىسمى بوغدا
تاغلىرىنىڭ تاغ ئالدى يانتو تۈزلەڭلىكىدىن ئىبارەت.
ئاساسەن شەرقىي ئۇزۇنلۇق $90^{\circ}10' \sim 89^{\circ}10'$ شىمال-
لىي كەڭلىك $43^{\circ}5' \sim 42^{\circ}50'$ دائىرىسىدە، غەربىي شى-
مال - غەرب — شەرقىي جەنۇب - شەرق يۆنىلىشىدە.
ئومۇمىي ئۇزۇنلۇقى تەخمىنەن 100 كىلومېتىر،
كەڭلىكى 5 ~ 8 كىلومېتىر، كۆلىمى تەخمىنەن 600
كۋادرات كىلومېتىر. تاغ شەكلى تار ھەم ئۆ-
زۈن، ئوتتۇرا بۆلىكى بىرقەدەر كەڭ، شەرق،
غەرب ئىككىسى ئۆچىپ پاكىز. دېڭىز يۈزىدىن ئې-
گىزلىكى ئومۇمەن 300 ~ 500 مېتىرچە كې-
لىدۇ، ئاساسلىق چوققىسى ئوتتۇرا بۆلىكىدىكى سىڭ-
گىم ئېغىزىنىڭ شەرقىي يان تەرىپىدە بولۇپ، دېڭىز
يۈزىدىن ئېگىزلىكى 851 مېتىر كېلىدۇ. تاڭ
سۇلالىسى شائىرى سېن شىن: «يانار تاغدا چىغىتام
دېگەن ① تۇرار مەزمۇت قىياپەتتە، بەشىنچى ئايدىلا
چىقار ئىكەن يالقۇنى كۆككە. تاغ - ئېدىر چۆمۈپتۇ
ئوتقا، كەتەپتۇ ئىس - تۈتەك تارقاپ، ئۇچار قۇش
يېقىن كېلەلمەي تۇراركەن مىڭ چاقىرىم چەتتە» دەپ

كۆل، ئاياغكۆل، لەھەڭ كۆلى قاتارلىق كۆل ئويمان-
لىقلىرىنى ئۆز ئىچىگە ئالىدۇ. شىمالىي قىسمىدىكى
شەرقىي شىمال — غەرب جەنۇب يۆنىلىشىدە سوزۇل-
غان تاغلارنىڭ تاغ گەۋدىسى تارراق. توققۇز داۋان تاغ
چوققىسىنىڭ ئېگىزلىكى 6096 مېتىر كېلىدۇ. جەنۇ-
بىي قىسمى چىڭخەي - شىزاڭ ئېگىزلىكىنىڭ ئىچكى
لانداشات ئالاھىدىلىكىنى ئىپادىلەنگەن بولۇپ، يېرى
كەڭ، تاغ چوققىلىرىنىڭ نىسپىي ئېگىزلىكى كىچىك.
رەك. ئاساسىي چوققىسى بولغان مۇز تاغ جەنۇبقىراق
جايلاشقان بولۇپ، دېڭىز يۈزىدىن ئېگىزلىكى 6973
مېتىر كېلىدۇ. بۇقا داۋان چوققىسىنىڭ دېڭىز يۈز-
ىدىن ئېگىزلىكى 6860 مېتىر كېلىدۇ.

ئالتۇنتاغ بايىنغولىن موڭغۇل ئاپتونوم ئوبلا-
سى تەۋەلىكىگە جايلاشقان. سىنجاڭنىڭ شەرقىي جەنۇ-
بىدىكى تاغ تىزمىسى. شىمالدا تارىم ئويمانلىقىغا تۇت-
شىدۇ، جەنۇبتا شەرقىي كۆڭىلنۇن تاغلىرىغا يېقىن،
غەربتە شەرقىي كۆڭىلنۇن تاغلىرىدىكى توققۇز داۋان
بىلەن قىيپاش كېسىشىدۇ. شەرقىي قىسمى گەنسۇ
تەۋەلىكىگە سوزۇلۇپ، داڭجىن تاغ ئېغىزىدا جىلپەن.
شەن تاغلىرى بىلەن تۇتىشىدۇ. بۇ تاغ تارىم ئويمانلىقى
بىلەن جايىدا ئويمانلىقنىڭ سۇ بۆلگۈچ چوققىسى ھې-
سابلىنىدۇ. ئاساسەن شەرقىي ئۇزۇنلۇق $94^{\circ} \sim 86^{\circ}$.
شىمالىي كەڭلىك $39^{\circ}40' \sim 37^{\circ}$ دائىرىسىدە. شەرقىي
شىمال — غەربىي جەنۇب يۆنىلىشىدە، سۇلامىن تاغ،
ئاستىنتاغ، يۈسۈبالىق تېغى، ئەننەبى تاغلىرىدىن تە-
كىپ تاپقان. ئومۇمىي ئۇزۇنلۇقى تەخمىنەن 750
كىلومېتىر، كەڭلىكى 50 ~ 100 كىلومېتىر، كۆل-
مى تەخمىنەن 45 مىڭ كۋادرات كىلومېتىر. تاغ شەك-
لى تار، ئۇزۇنچاق، غەربىي قىسمى ئېگىز، شەرقىي
قىسمى پەس بولۇپ، دېڭىز يۈزىدىن ئېگىزلىكى ئومۇ-
مەن 3000 ~ 4000 مېتىر. غەربىي بۆلىكىنىڭ دېڭىز
يۈزىدىن ئېگىزلىكى 5500 مېتىرغا يېتىدۇ، شەرقتە



ئالتۇنتاغ

① چىغىتام — پىچان ناھىيىسىنىڭ چىغىتام دېگەن يېرى.

يازغان. «غەربكە ساياھەت» رومانىدا راھىپ شۈەنزادىنىڭ نوم ئەكىلىش سەپىرىدە بۇ تاغدىن ئۆتكەنلىكى بايان قىلىنغان. (رەڭلىك قىستۇرما ۋاراقنىڭ 10-بېتىگە قارالسۇن)

كۆيۈكتاغ جۇڭغار ئويمانلىقىنىڭ شەرقىي قىسمىدىكى تاغ ئېدىرلىقى. سانجى خۇيزۇ ئاپتونوم ئوبلاستىنىڭ جىمار ناھىيىسى تەۋەلىكىگە جايلاشقان. جەنۇبتىن شىمالغا قارىتا ئۇزۇنلۇقى تەخمىنەن بەش كىلومېتىر، شەرقتىن غەربكە قارىتا كەڭلىكى تەخمىنەن ئىككى كىلومېتىر، كۆلىمى تەخمىنەن ئون كۋادرات كىلومېتىر كېلىدۇ. نەچچە يۈزلىگەن كىچىك تاغلار ئېدىرلىق يەر شەكلىنى ھاسىل قىلغان. دېڭىز يۈزىدىن ئېگىزلىكى 580 مېتىر، يەككە تاغلارنىڭ ئېگىزلىكى 20 ~ 30 مېتىر، كۆلىمى 400 ~ 10000 كۋادرات مېتىر كېلىدۇ. پەسەرەك كەلگەن كىچىك تاغ ئېدىرلىقلىرى ئاساسەن خىش قىزىل رەڭلىك ۋە ئاچىل سىن رەڭلىك تاغ جىنىسلىرىدىن تەركىب تاپقان بولۇپ، رەڭگى ئوچۇق ھەم قاتتىق. پۈتكۈل ئېدىرلىق رايونى قوياش نۇرىدا قېپقىزىل كۆرۈنۈپ جۈلالىنىپ تۇرىدۇ. كۆرۈنۈشى ئىنتايىن ھەيۋەتلىك، شۇڭا بۇ تاغ كۆيۈك تاغ دەپمۇ ئاتىلىدۇ.

شارقىرايدىغان قۇم تاغ جۇڭغار ئويمانلىقى



شارقىرايدىغان قۇم تاغ

نىڭ شەرقىي قىسمىدىكى قۇم تاغ. سانجى خۇيزۇ ئاپتونوم ئوبلاستىنىڭ مورى قازاق ئاپتونوم ناھىيىسى تەۋەلىكىگە جايلاشقان. جۇغراپىيىلىك كوئوردىناتى شەرقىي ئۇزۇنلۇق 38° 91، شىمالىي كەڭلىك 36° 44، دېڭىز يۈزىدىن ئېگىزلىكى 1178 مېتىر. شەرقتىن غەربكە قارىتا كەڭلىكى تەخمىنەن ئون كىلومېتىر، كۆلىمى تەخمىنەن 30 كۋادرات كىلومېتىر كېلىدۇ. قۇم تاغ چۆلىنىڭ شېغىلىلىق يۈزىدىن كۆتۈرۈلۈپ چىققان بولۇپ، نىسپىي ئېگىزلىكى تەخمىنەن 100 مېتىر كېلىدۇ، ئوندىن ئارتۇق پىرامىدا شەكلىدىكى قۇم تاغلاردىن تەركىب تاپ-

قان. شارقىرايدىغان چوڭ قۇم تاغ دەپ ئاتىلىدىغان قۇم تاغنىڭ ئومۇمىي گەۋدىسى رومبا شەكىللىك، ئۇزۇن ئوقى جەنۇب - شىمال يۆنىلىشىدە، قىسقا ئوقى شەرق - غەرب يۆنىلىشىدە. ئۇزۇنلۇقى تەخمىنەن 1.5 كىلومېتىر، كەڭلىكى تەخمىنەن 0.8 كىلومېتىر كېلىدۇ. قۇم دانچىلىرى قۇم يۈزىنى بويلاپ كەڭ كۆلەمدە تۆۋەنگە سىيرىلگەندە گۈر-كىرىگەن ئاۋاز چىقىدۇ. بۇ ئاۋاز كۈچلۈك ھەم ياڭراق بولۇپ، يىراقلارغا ئاڭلىنىدۇ؛ رىتىملىق بولۇپ، ئۇزاققىچە بېسىلمايدۇ.

دوستلۇق چوققىسى ئالتاي تاغلىرىنىڭ ئوتتۇرا بۆلىكىدىكى جۇڭگو شىنجاڭ، رۇسىيە ۋە موڭغۇلىيە چېگرىسىغا، ئالتاي تېغىنىڭ بۇرچىن ناھىيىسى تەۋەلىكىدىكى بۆلىكىنىڭ شىمالىي ئۇچىغا جايلاشقان بولۇپ، بۇرچىن دەرياسىنىڭ بۇقىرى ئېقىنىدىكى تارمىقى — قاناس دەرياسىنىڭ سۈنەسى رايونىدىن ئىبارەت. جۇغراپىيىلىك كوئوردىناتى شىمالىي كەڭلىك 49° 12، شەرقىي ئۇزۇنلۇق 87° 52. مەزكۇر چوققا جۇڭگونىڭ ئالتاي تاغلىرىدىكى ئەڭ ئېگىز چوققا ھېسابلىنىدۇ. چوققىنىڭ ئاستىغا مەشھۇر قاناس كۆلى جايلاشقان. (رەڭلىك قىستۇرما ۋاراقنىڭ 9 - بېتىگە قارالسۇن)

بوغدا چوققىسى شىمالىي تەڭرىتاغ تاغ تىزىملىرىدىكى بوغدا تاغلىرىنىڭ ئاساسلىق چوققىسى. ئورنى فۇكاڭ شەھىرى (شىمالىي) بىلەن ئۈرۈمچى ناھىيىسىنىڭ داۋانچىڭ بازىرى (جەنۇبىي) تەۋەلىكىدە. ئۈرۈمچى شەھىرى بىلەن بولغان تۈز سىزىقلىق ئارىلىقى تەخمىنەن 60 كىلومېتىر، فۇكاڭ شەھىرى بىلەن بولغان تۈز سىزىقلىق ئارىلىقى 49 كىلومېتىر كېلىدۇ. جۇغراپىيىلىك كوئوردىناتى: شەرقىي ئۇزۇنلۇق 20° 88، شىمالىي كەڭلىك 48° 43. بۇ چوققىنىڭ دېڭىز يۈزىدىن ئېگىزلىكى 5445 مېتىر، چوققا رايونىنىڭ ئۈچ كىلومېتىرلىق دائىرىسىدە يەنە دېڭىز يۈزىدىن ئېگىزلىكى 5287 مېتىر ۋە 5213 مېتىر كېلىدىغان ئىككى تاغ چوققىسى بار. ئادەتتە بۇ «ئۈچ تاغ» دەپ ئاتىلىدۇ. چوققا رايونىنىڭ 15 كىلومېتىر دائىرىسىدە دېڭىز يۈزىدىن ئېگىزلىكى 5000 مېتىردىن ئاشىدىغان تاغ چوققىلىرىدىن يەتتىسى بولۇپ، شەرق - غەرب يۆنىلىشىدە تىزىلغان. چوققا رايونى تاغقا چىقىش، ئىلمىي تەكشۈرۈش، ئېكسپېدىتسىيە، ساياھەت پائالىيەتلىرىنى ئېلىپ بارىدىغان كۆ-

يەنە بىر چوققا، يەنى تەڭگىر I چوققىسى تەڭگىر I چوققىسىنىڭ غەربىي شىمالغا 17 كىلومېتىر كېلىدۇ. خان جايدا بولۇپ، سانجىدىكى تۇدۇڭخابا دەرياسىنىڭ بىر تارمىقىنىڭ باشلىنىش مەنبەسى، دېڭىز يۈزىدىن ئېگىزلىكى 4562 مېتىر كېلىدۇ.

قوڭۇر چوققىسى غەربىي كۇئېنلۇن تاغ تىزمىسىدىكى قوڭۇر تېغىنىڭ ئاساسىي چوققىسى. بۇ كۇئېنلۇن تاغلىرىدىكى ئەڭ ئېگىز چوققا بولۇپ، دېڭىز يۈزىدىن ئېگىزلىكى 7719 مېتىر كېلىدۇ. جۇغراپىيىلىك كوئوردىناتى: شەرقىي ئۇزۇنلۇق "19°53' 75°، شىمالىي كەڭلىك "34'35'38. ئاساسىي چوققىسىنىڭ ئەتراپىدا 6000 مېتىردىن ئاشىدىغان تاغ چوققىلىرىدىن 53 ى بار بولۇپ، بۇلارنىڭ ئىچىدە 7000 مېتىردىن ئاشىدىغان ئېگىز چوققا 21 گە يېتىدۇ. قوڭۇر چوققىسى كۇئېنلۇن تاغلىرىنىڭ ئاساسىي ئومۇرتقىسى بىلەن جەنۇبتىن شىمالغا سوزۇلغان تارماق



قوڭۇر چوققىسى

تىزمىسى قوشۇلغان جايدا بولۇپ، گرانىتلىق گىبىلار. دىن تەركىب تاپقان. قوڭۇر چوققىسى جۇڭگو ۋە چەت ئەللەرگە ئېچىۋېتىلدى.

قوڭۇر توققۇز چوققىسى قوڭۇر تېغىنىڭ ئاساسىي سۇ بۆلگۈچ چوققىلىرىغا جايلاشقان. غول تاغ ئومۇرتقىسى بىلەن ئىككى تەرەپكە سوزۇلغان بىرنەچچە تارماق تاغ تىزمىلىرى قوشۇلغان بۆلەككە جايلاشقان. دېڭىز يۈزىدىن ئېگىزلىكى 7595 مېتىر. جۇغراپىيىلىك كوئوردىناتى: شەرقىي ئۇزۇنلۇق "12'54'75°، شىمالىي كەڭلىك "37'02'38. قىزىلسۇ قىرغىز ئاپتونوم ئوبلاستىنىڭ ئاقتۇ ناھىيىسى تەۋەلىكىدە. قوڭۇر تېغىدىكى توققۇز چوققا قوڭۇر چوققىسىنىڭ غەربىي شىمالىدا بولۇپ، قوڭۇر چوققىسى بىلەن بولغان ئارىلىقى 10.5 كىلومېتىر كېلىدۇ. ھەرقايسىدا

ئۆلدىكىدەك جاي ھېسابلىنىدۇ. (رەڭلىك قىستۇرما ۋارقىنىڭ 9 - بېتىگە قارالسۇن)

تۆمۈر چوققىسى تەڭرىتاغ تاغ تىزمىلىرىدىكى ئەڭ ئېگىز چوققا. دېڭىز يۈزىدىن ئېگىزلىكى 7435.3 مېتىر بولۇپ، شىنجاڭ تەڭرىتاغلىرىنىڭ غەربىي بۆلىكىگە جايلاشقان. ئۇ خانتەڭرى چوققىسى (6995 مېتىر) قاتارلىق 6000 مېتىردىن ئاشىدىغان 40 تىن ئارتۇق تاغ چوققىسى بىلەن بىرلىكتە تەڭرىتاغلىرىنىڭ ئەڭ ئېگىز تاغ تۈگۈنىنى ھاسىل قىلغان. جۇغراپىيىلىك كوئوردىناتى: شىمالىي كەڭلىك "42°02'، شەرقىي ئۇزۇنلۇق "07'80°. ئورنى ئاقسۇ ۋىلايىتىنىڭ ئۈنۈ ناھىيىسى تەۋەلىكىدە. تۆمۈر چوققىسى رايونىدا شىنجاڭ تەۋەلىكىگە مەنسۇپ بولغان جەمئىي 509 مۇزلۇق بولۇپ، كۆلىمى 2746.32 كۋادرات كىلومېتىر كېلىدۇ. بۇ چوققا سىرتقا رەسمىي ئېچىۋېتىلدى. (رەڭلىك قىستۇرما ۋارقىنىڭ 9 - بېتىگە قارالسۇن)

خانتەڭرى چوققىسى خانتەڭرى موڭغۇلچە تەڭرىتاغ شاھى دېگەن مەنىدە. خانتەڭرى چوققىسى جەنۇبىي تەڭرىتاغ تۈگۈنىنىڭ ئوتتۇرا قىسمىغا جايلاشقان بولۇپ، دېڭىز يۈزىدىن ئېگىزلىكى 6995 مېتىر، ئورنى جۇڭگو بىلەن قىرغىزىستان چېگرىسىدا. جۇغراپىيىلىك كوئوردىناتى: شەرقىي ئۇزۇنلۇق "10'32'80°، شىمالىي كەڭلىك "1'28'42°. چوققىنىڭ جەنۇب تەرىپى تۆمۈر چوققىسى بىلەن مەنبەداش (تۆمۈر چوققىسىنى ئاساس قىلىدۇ) بولغان خان تەڭرى مۇزلۇقلىرى بولۇپ (يۇقىرى ئېقىمىنى جۇڭگو تەۋەلىكىدە، تۆۋەن ئېقىمىنى قىرغىزىستان تەۋەلىكىدە)، ئۇزۇنلۇقى 61.1 كىلومېتىر، كۆلىمى 544.29 كۋادرات كىلومېتىر كېلىدۇ. بۇ تەڭرىتاغ تاغ تىزمىلىرى ئىچىدە مۇزلۇقلار ئەڭ مەركەزلەشكەن، مۇزلۇق كۆلىمى ئەڭ كەڭ بولغان رايوندۇر.

تەڭگىر چوققىسى شىمالىي تەڭرىتاغلىرىنىڭ ئوتتۇرا بۆلىكىدىكى تەڭگىر تاغقا جايلاشقان (ئەسلىدە قارا ۋۇچىڭ تاغلىرى دەپ ئاتالغان). ئۇنىڭدا ئىككى چوققا بولۇپ، بىرى ئۈرۈمچى دەرياسىنىڭ مەنبەسى بولغان 1 - نومۇرلۇق مۇزلۇقنىڭ ئارقا قىسمىنىڭ غەربكە قىسپايغان جايىدا، ئۇ تەڭگىر II چوققىسى دەپ ئاتىلىدۇ. ئۇنىڭ جۇغراپىيىلىك كوئوردىناتى: شىمالىي كەڭلىك "07'43°، شەرقىي ئۇزۇنلۇق "49'86°، دېڭىز يۈزىدىن ئېگىزلىكى 4486 مېتىر؛

مۇستەقىل مۇزلۇق يېتىلىش مەركەزلىرى شەكىللەندىگەن.

مۇز تاغ چوققىسى غەربىي كۇئېنلۇن تاغلىرىنىڭ ئوتتۇرا بۆلىكىگە جايلاشقان، بۇ يەردىكى تاغلار مۇز تاغ ئاتا تاغلىرى دەپمۇ ئاتىلىدۇ. كۇئېنلۇن تاغلىرىنىڭ غەربىي تارمىقى كۇنگەي تاغلىرىدىن باشلىنىپ، قوڭۇر تاغلىرى، مۇز تاغ، تاشقورغان تاغلىرى ھەمدە ئۇنىڭ شەرقىدىكى تاشقوزۇق تاغلىرى، ئاغۇز تاغلىرى قاتارلىق تاغلار بىلەن تۇتىشىپ بىر پۈتۈن گەۋدە ھالەتتە قىلىپ، غەربىي شىمال — شەرقىي جەنۇب يۆنىلىشىدە سوزۇلغان. جۇغراپىيىلىك كوئوردېناتى شەرقىي ئۇزۇنلۇق $75^{\circ}07'56''$ ، شىمالىي كەڭلىك $38^{\circ}15'41''$ بولۇپ، دېڭىز يۈزىدىن ئېگىزلىكى 7546 مېتىرغا يېتىدۇ. بۇ چوققا قىزىلسۇ قىرغىز ئاپتونوم ئوبلاستىنىڭ ئاقتۇ ناھىيىسى تەۋەلىكىدە بولۇپ، جۇڭگو ۋە چەت ئەللەرگە رەسمىي ئېچىۋېتىلدى. (رەڭلىك قىستۇرما ۋاراقنىڭ 9 - بېتىگە قارالسۇن)

چوغىر چوققىسى شىنجاڭنىڭ غەربىي جەنۇبىي چېتىدىكى قارا قۇرۇم تاغلىرىنىڭ ئاساسلىق تىزىملىرىنىڭ ئوتتۇرا بۆلىكىگە، جۇڭگو - پاكىستان چېگرا لىنىيىسىگە جايلاشقان بولۇپ، قەشقەر ۋىلايىتى تاشقورغان ناھىيىسىنىڭ باشقۇرۇشىدا. چوغىر چوققىسى دۇنيا بويىچە 2 - ئېگىز چوققا بولۇپ، دېڭىز يۈزىدىن ئېگىزلىكى 8611 مېتىر كېلىدۇ. جۇغراپىيىلىك كۆلىمى شەرقىي ئۇزۇنلۇق $76^{\circ}36'30''$ ، شىمالىي كەڭلىك $35^{\circ}53'31''$. ھازىر جۇڭگو ۋە چەت ئەللەرگە رەسمىي ئېچىۋېتىلدى. (رەڭلىك قىستۇرما ۋاراقنىڭ 9 - بېتىگە قارالسۇن)

جاشۇبۇلۇم چوققىسى چوغىر چوققىسىنىڭ شەرقىي جەنۇبىغا تەخمىنەن 25 كىلومېتىر كېلىدىغان جايدا جاشۇبۇلۇم I ۋە II چوققىلىرى بولۇپ، دېڭىز يۈزىدىن ئېگىزلىكى ئايرىم - ئايرىم ھالدا 8068 مېتىر ۋە 8028 مېتىر كېلىدۇ. جۇغراپىيىلىك كوئوردېناتى تەخمىنەن شەرقىي ئۇزۇنلۇق $76^{\circ}41'$ ، شىمالىي كەڭلىك $35^{\circ}43'$ ئەتراپىدا. II چوققىنىڭ يېنىدا يەنە دېڭىز يۈزىدىن ئېگىزلىكى 8051 مېتىر كېلىدىغان بۇلۇڭ ئارت چوققىسى بار. جاشۇبۇلۇم مۇزلۇقلىرىنىڭ مەنبەسى مۇشۇ ئىككى چوققا بولۇپ، مۇزلۇقلارنىڭ ئومۇمىي ئۇزۇنلۇقى 26 كىلومېتىر، ئوتتۇرىچە كەڭلىكى 5.2 كىلومېتىر، قار سىزىقىنىڭ دېڭىز يۈزىدىن

دىن ئېگىزلىكى 5540 مېتىر، مۇزلۇقنىڭ ئاخىرقى ئۇچىنىڭ دېڭىز يۈزىدىن ئېگىزلىكى 4250 مېتىر، مۇزلۇقنىڭ كۆلىمى 119.80 كۋادرات كىلومېتىر كېلىدۇ.

تېرامىكەغىرى چوققىسى قارا قۇرۇم تاغلىرىنىڭ شەرقىي بۆلىكىدىكى ئەڭ ئېگىز چوققا. دېڭىز يۈزىدىن ئېگىزلىكى 7441 مېتىر. جۇغراپىيىلىك كوئوردېناتى: شەرقىي ئۇزۇنلۇق $77^{\circ}05'$ ، شىمالىي كەڭلىك $35^{\circ}35'$. جاشۇبۇلۇم چوققىسىنىڭ شەرقىي جەنۇبىغا 50 كىلومېتىر كېلىدۇ. مەزكۇر چوققا ئاساسىي تاغ ئومۇرتقىسى بىلەن ئىككى ياندىكى بىرىنچى دەرىجىلىك تاغ ئومۇرتقىلىرىنىڭ تۇتاشقان جايىدا بولۇپ، قارا قۇرۇم تاغ ئېغىزىنىڭ غەربىدىكى بىرىنچى ئېگىز چوققا ھېسابلىنىدۇ.

كۇئېنلۇن چوققىسى كۇئېنلۇن تاغلىرىنىڭ ئوتتۇرا بۆلىكىگە، يۇرۇڭقاش دەرياسىنىڭ يۇقىرى ئېقىنى مەنبەسى رايونىغا جايلاشقان، چېرا ناھىيىسى تەۋەلىكىدە. دېڭىز يۈزىدىن ئېگىزلىكى 7167 مېتىر. تەخمىنەن شەرقىي ئۇزۇنلۇق $81^{\circ}00'$ ، شىمالىي كەڭلىك $35^{\circ}20'$ ئەتراپىغا توغرا كېلىدۇ. چوققا ئەتراپىغا زور مىقداردىكى ھازىرقى زامان مۇزلۇقلىرى جايلاشقان بولۇپ، كۆلىمى 4200 كۋادرات كىلومېتىر ئەتراپىدا كېلىدۇ، ئۇ كۇئېنلۇن تاغلىرىدىكى ئەڭ چوڭ ھەردىكى تىنكى مۇزلۇق مەركىزىدۇر.

مۇز تاغ چوققىسى ئوتتۇرا كۇئېنلۇن تاغلىرىنىڭ شەرقىي بۆلىكىدىكى ئەڭ ئېگىز چوققا. دېڭىز يۈزىدىن ئېگىزلىكى 6973 مېتىر بولۇپ، چەرچەن دەرياسىنىڭ ئاساسلىق مەنبەسى ھېسابلىنىدۇ. جۇغراپىيىلىك كوئوردېناتى: شەرقىي ئۇزۇنلۇق $87^{\circ}22'00''$ ، شىمالىي كەڭلىك $37^{\circ}15'08''$. تاغ چوققىسىنىڭ شىمال تەرىپى بىلەن غەربىي شىمال تەرىپىدىكى مۇزلۇقلارنىڭ ئېرىگەن سۈيى تەرىپىدىن ئېقىن ھاسىل قىلغان بولۇپ، ئۇ ئۇلۇغ دەرياسى دەپمۇ ئاتىلىدۇ. دەريا سۈيى ئالتۇنتاغنىڭ جەنۇبىي يانباغرى ئارقىلىق ئالايلىق ساي دەرياسى بىلەن قوشۇلۇپ ئېقىپ، چەرچەن دەرياسى دەپ ئاتىلىدۇ. بۇ چوققا جۇڭگو ۋە چەت ئەللەرگە رەسمىي ئېچىۋېتىلدى.

قارىغاي داۋان باركۆل تاغلىرىنىڭ شەرقىي ئۇچىنىڭ تاغ ئۈستىدىكى تەڭرىتاغ ئىبادەتخانىسى بۇلۇمى

جاڭدىكى ئاساسلىق دەريالارنىڭ بىرى بولغان ئۆگەن دەرياسىنىڭ يۇقىرى ئېقىنى — مۇزارت دەرياسىنىڭ باشلىنىش مەنبەسى ھېسابلىنىدۇ. تاڭ سۇلالىسىنىڭ راھىبى شۈەنزىڭ (602 ~ 664) جىنگۇەننىڭ 3 - يىلى (629 - يىلى) ھىندىستانغا بېرىش سەپىرىدە مۇشۇ جايدىن ئۆتكەن ھەمدە بۇ جاينىڭ تاغلىرىنىڭ ئېگىز ھەم خەتەرلىك ئىكەنلىكى، مۇزلۇق قىيالارنىڭ تىك قەد كۆتۈرۈپ تورغانلىقى، ھاۋارايىنىڭ ئۆزگەرىشچان ھەم نورمالسىز ئىكەنلىكى توغرىسىدا خاتىرىلەر قالدۇرغان. چىڭ سۇلالىسى چيەنلۇڭنىڭ 25 - يىلى (1760 - يىلى) لەشكىرىي ۋازارەتنىڭ ئەمىر لەشكىرى شۇ خېدې (1710 ~ 1777) جۇڭغار توپى-لىكىنى تىنچىتىشتا، چىڭ سۇلالىسىدە ئۆتكەن ئالىم شۈي سۇڭ (1781 ~ 1848) جياچىڭنىڭ 21 - يىلى (1816 - يىلى) ئىلىغا بېرىپ تەڭرىتاغلىرىنىڭ جەنۇب، شىمالىنى ئايلانغاندا بۇ يەردىن ئۆتكەن. ئۇلار بۇ رايوننىڭ كىلىماتى، تاغلىرى، مۇزلۇقلىرى ھەققىدە مۇرغۇن خاتىرىلەرنى قالدۇرغان.

تورغات ئېغىزى قىزىلسۇ قىرغىز ئاپتونوم ئوبلاستىنىڭ ئۇلۇغچات ناھىيىسى تەۋەلىكىگە جايلاشقان بولۇپ، تەڭرىتاغلىرىنىڭ جەنۇبىي تىزمىسىدىكى بىر تاغ ئۆتكىلى ھېسابلىنىدۇ. ئۇ شىنجاڭنىڭ ئاتۇش، قەشقەردىن قىرغىزىستانغا بارىدىغان 212 - ئۆلكە تاش-يولنىڭ ئاخىرقى ئۇچى بولۇپ، دېڭىز يۈزىدىن ئېگىزلىكى 3795 مېتىر كېلىدۇ. تاشيول چاقماق دەرياسى ۋادىسىنى بويلاپ تاكى چېگرىغىچە سوزۇلىدۇ. دېڭىز يۈزىدىن 3505 مېتىر ئېگىزلىكتىكى جايدا تورغات ئېغىزى (ئەسلىدە ھاۋالىلىك توشۇش ئېغىزى دېيىلىتتى) تەسى قىلىنغان بولۇپ، 130 يىللىق تارىخقا ئىگە؛ 20 - ئەسىرنىڭ 70 - يىللىرىدا بىر مەھەل ئۈزۈلۈپ قالغان، 1983 - يىلى 12 - ئايدا ئەسلىگە كەلتۈرۈلۈپ ئېچىۋېتىلدى.

سۇ بېشى داۋىنى پامىر ئېگىزلىكىنىڭ شەرقىي چېتىدىكى سۇ بېشى داۋىنى. شەرقىي تەرىپى مۇزتاغ چوققىسى بىلەن قوشنا، دېڭىز يۈزىدىن ئېگىزلىكى 4733 مېتىر كېلىدۇ. داۋاننىڭ شىمالى قىزىلسۇ قىرغىز ئاپتونوم ئوبلاستىنىڭ ئاقتۇ ناھىيىسى تەۋەلىكىدە، داۋاننىڭ جەنۇبىي قەشقەر ۋىلايىتىنىڭ تاشقورغان تاجىك ئاپتونوم ناھىيىسى تەۋەلىكىدە. مەزكۇر داۋان ئىككى دەريا ئېقىنىنىڭ سۇ بۆلگۈچ چوققىسى بولۇپ، شىمال تەرىپى گەز دەرياسى ۋادىسى، جەنۇب تەرىپى

كى (شىمالىي كەڭلىك 43°20'، شەرقىي ئۇزۇنلۇق 93°40') گە جايلاشقان، دېڭىز يۈزىدىن ئېگىزلىكى 2650 مېتىر كېلىدۇ. جەنۇب تەرىپى قۇمۇل شەھىرىگە 60 كىلومېتىر، غەرب تەرىپى باركۆل ناھىيىسىگە 60 كىلومېتىر كېلىدۇ. ئوقۇمۇل شەھىرىدىن باركۆل قازاق ئاپتونوم ناھىيىسى (203 - ئۆلكە يولى) ۋە ئارا تۈرۈك ناھىيىسىگە (302 - ئۆلكە يولى) بېرىشتا بېسىپ ئۆتىدىغان جاي. بۇ يەر بالقاردىغان ۋە شەمشاد ئورمىنى بىلەن قاپلانغان بولغاچقا، قارىغاي داۋان دەپ ئاتالغان.

غالبىيەت داۋىنى شىمالىي تەڭرىتاغلىرىدىكى ئەڭ چوققىسىنىڭ يېنىدا. دېڭىز يۈزىدىن ئېگىزلىكى 4010 مېتىر. ئۈرۈمچى دەرياسىنىڭ مەنبەسى بىلەن جەنۇبىي يانباغرىدىكى ئۇلاستاي دەرياسى چېگرىلىنىدىغان جاي. ئۈرۈمچى شەھىرى بىلەن بولغان ئارىلىقى 110 كىلومېتىر كېلىدۇ. بۇ دەريالارنىڭ بېشى مەشھۇر ئۈرۈمچى دەرياسىنىڭ مەنبەسى بولغان 1 - نومۇرلۇق مۇزلۇق ھېسابلىنىدۇ. جۇڭگو پەنلەر ئاكادېمىيىسى بۇ يەردە (دېڭىز يۈزىدىن ئېگىزلىكى 3539 مېتىر) ئېگىز تاغ مۇزلۇقىنى كۆزىتىش پونكىتى قۇرغان. شىنجاڭ ئويمان ئاپتونوم رايونلۇق مېتېئورولوگىيە ئىدارىسى ھاۋا رايونى كۆزىتىش پونكىتى قۇرغان. بۇ جاي جۇڭگونىڭ ئۇزاق مۇددەت ئېگىز تاغ پەن تەتقىقاتى ئېلىپ بارغان ئەڭ دەسلەپكى بازىسى ھېسابلىنىدۇ. (رەڭلىك قىستۇرما ۋاراقنىڭ 10 - بېتىگە قارالسۇن)

217 - دۆلەت تاشيولىنىڭ تەڭرىتاغ بۆلىكى داۋىنى 217 - دۆلەت تاشيولىنىڭ تەڭرىتاغ بۆلىكىدە. شىمالدا مايتاغدىن باشلىنىپ جەنۇبتا كۇچارغىچە بارىدۇ، ئومۇمىي ئۇزۇنلۇقى 540 كىلومېتىر كېلىدۇ. تەڭرىتاغ تاغ سىستېمىسىدىكى شىمالىي تەڭرىتاغ، ئوتتۇرا تەڭرىتاغ ۋە جەنۇبىي تەڭرىتاغدىن ئىبارەت ئۈچ تاغ تىزمىسىنى توغرىسىغا كېسىپ ئۆتۈپ، شىمالدىن جەنۇبقا قارىتا خاشلىغىن داۋىنى، ئۈچ مەركەز داۋىنى، لاردون داۋىنى ۋە تەلمەت داۋىنىدىن ئىبارەت تۆت داۋاندىن ئۆتىدۇ.

مۇزارت داۋىنى جەنۇبىي تەڭرىتاغدىكى خاندەڭرى چوققىسىنىڭ شەرقىي شىمالىدىكى قارا جۇلقا تېغىنىڭ پەسەرەك كەلگەن تاغ ئېغىزىدا. دېڭىز يۈزىدىن ئېگىزلىكى 3600 مېتىردىن ئارتۇق. بۇ جەنۇبىي شىمال

يەكەن دەرياسى ۋادىسىدۇر.

لىرى يەر شەكلىدىن ئىبارەت. تەڭرىتاغ، پامىر، كۆمۈر ئېنىلۇن، قارا قۇرۇم تاغلىرى قاتارلىق تاغلارنىڭ دەريا ئېقىنلىرى ئويمانلىقنىڭ چەتلىرىدە نۇرغۇن دېلتىلارنى شەكىللەندۈرگەن. خوتەن دەرياسى، يەكەن دەرياسى، قىزىلسۇ دەرياسى، ئاقسۇ دەرياسى، ئۆگەن دەرياسى، قارا شەھەر دەرياسى، كۆنچى دەرياسى قاتارلىق دەريالار تاغ ئېقىنلىرىدىن ئېقىپ چىققاندىن كېيىن، كەڭ كەت-كەن ئېقىندى تۈزلەڭلىكلەرنى شەكىللەندۈرگەن، بولۇپمۇ ئويمانلىقنىڭ شىمالىي قىسمىدا ئېقىندى تۈزلەڭلىكىنىڭ كەڭلىكى تەخمىنەن 130 كىلومېتىر بولۇپ، شەرقتىن غەربكە قارىتا ئۇزۇنلۇقى 1000 كىلومېتىر كېلىدۇ. ئويمانلىقنىڭ ئەتراپىغا كۆلىمى ئوخشاش بولمىغان نۇرغۇن بومىتلىقلار تارقالغان. تارىم دەرياسىنىڭ غول ئېقىنىنىڭ ئىككى قېتىمدا مەملىكەت بويىچە كۆلىمى ئەڭ چوڭ ئىپتىدائى توغراقلىق ئورمىنى ساقلىغان. ئويمانلىقنىڭ مەركىزىي قىسمى دۇنيا بويىچە ئىككىنچى چوڭ كۆچمە قۇملۇق — نەكلىماكان قۇملۇقىدۇر. ئۇنىڭ كۆلىمى 337 مىڭ 600 كۋادرات كىلومېتىر بولۇپ، تارىم ئويمانلىقى ئومۇمىي يەر كۆلىمىنىڭ تەخمىنەن %63.7 نى ئىگىلەيدۇ. ئويمانلىقتا كان مەھسۇلاتلىرى مول، نۇرغۇن چوڭ تىپتىكى نېفىت، تەبىئىي گازلىقلار بايقالدى ھەمدە ئېنېرژىكا چىقىرىلىدۇ. بۇ جاي جۇڭگونىڭ مۇھىم نېفىت، تەبىئىي گاز زاپاس بازىسى ھېسابلىنىدۇ.

جۇڭغار ئويمانلىقى شىنجاڭنىڭ شىمالىي قىسمىغا جايلاشقان، تەڭرىتاغلىرى ئۇنىڭ جەنۇبىي چېگرىسى، شىمالدا ئالتاي تاغلىرى، غەربتە جۇڭغار غەربىي قىسىم تاغلىرى، شەرقتە بەيتىك تاغلىرى بار. ئومۇمەن ئالغاندا، شىمالىي كەڭلىك 47°~44°، شەرقىي ئۇزۇنلۇق 90°~82° ئارىلىقىدا. پۈتكۈل ئويمانلىق ئۇچبۇلۇك شەكلىدە بولۇپ، تۆۋەنكى چېتى جەنۇبىي، شەرقتىن غەربكە بولغان ئۇزۇنلۇقى 700 كىلومېتىر، شەرقىي ئۇزۇنلۇق، جەنۇبتىن شىمالغا قارىتا ئەڭ كەڭ جايى 450 كىلومېتىر، يەر كۆلىمى تەخمىنەن 180 مىڭ كۋادرات كىلومېتىر كېلىدۇ. ئويمانلىقنىڭ ئومۇمىي يەر تۈزۈلۈشى غەربىي جەنۇبقا يانتۇلانغان بولۇپ، شىمالىي قىسمى جەنۇبىي قىسمىدىن ئېگىز، دېڭىز يۈزىدىن ئوتتۇرىچە ئېگىزلىكى تەخمىنەن 500 مېتىر، شىمالىي قىسمى بىلەن شەرقىي قىسمىنىڭ كۆپىنچە يەرلىرى 700 مېتىر ئەتراپىدا. ئەڭ تۆۋەن جايى غەربىي جەنۇبىدىكى ئېيىنور كۆلى ئويمانلىقى بولۇپ، دېڭىز يۈزىدىن ئېگىزلىكى 189 مېتىرلا كېلىدۇ.

قونجىراپ تاغ ئۆتكىلى 314 - دۆلەت تاش-يولى (جۇڭگودىن پاكىستانغا ئۆتۈش يولى) نىڭ ئاخىرقى ئۇچىغا جايلاشقان. دېڭىز يۈزىدىن ئېگىزلىكى 4733 مېتىر كېلىدۇ. تاغ ئۆتكىلىنىڭ جەنۇبىي پاكىستان تەۋەلىكىگە سوزۇلغان، شىمال تەرىپى جۇڭگونىڭ قەشقەر ۋىلايىتى تاشقورغان تاجىك ئاپتونوم ناھىيىسىگە تەۋە. دېڭىز يۈزىدىن ئېگىزلىكى 4200 مېتىر كېلىدۇ. خان ئورۇندا قونجىراپ ئېغىزى تەسى قىلىنغان بولۇپ، تاشقورغان ناھىيە بازىرى بىلەن بولغان ئارىلىقى 92 كىلومېتىر، قەشقەر شەھىرى بىلەن بولغان ئارىلىقى 387 كىلومېتىر كېلىدۇ. ئېغىز جۇڭگو - پاكىستان پوقرالىرىغا ئېچىۋېتىلگەن، ئۈچىنچى دۆلەتكىمۇ ئېچىۋېتىلگەن بولۇپ، ياز پەسلىدە ساياھەتچىلىك قاتنىشى ئۈچ ئالدىنقى قىزىق لىنىيە ھېسابلىنىدۇ.

تارىم ئويمانلىقى جۇڭگونىڭ ئالاھىدە چوڭ ئىچكى قۇرۇقلۇق ئويمانلىقى. ئەتراپى تاغلار بىلەن ئورالغان بولۇپ، شىمال تەرىپى تەڭرىتاغ تاغ سىستېمىسى، غەرب تەرىپى پامىر ئېگىزلىكى ۋە كۆمۈر ئېنىلۇن تاغلىرىنىڭ غەربىي بۆلىكى، جەنۇب تەرىپى كۆنچى-لۇن، قارا قۇرۇم تاغلىرى ۋە ئالتۇنتاغ، شەرق تەرىپى شىمالىي تاغنىڭ بەس تاغ ئېدىرلىقلىرى ۋە قۇمىتاغدىن ئىبارەت. ئومۇمەن ئالغاندا، شىمالىي كەڭلىك 42°~37°، شەرقىي ئۇزۇنلۇق 89°~76° ئارىلىقىغا يېيىلغان. ئويمانلىقتا بايىنغولىن، قىزىلسۇ، ئاقسۇ، قەشقەر، خوتەن قاتارلىق بەش ۋىلايەت، ئوبلاست بار. ئويمانلىق تەرتىپسىز رومبا شەكلىدە، شەرقتىن غەربكە ئۇزۇنلۇقى 1400 كىلومېتىر، جەنۇبتىن شىمالغا كەڭلىكى 520 كىلومېتىر ئەتراپىدا، كۆلىمى 530 مىڭ كۋادرات كىلومېتىر بولۇپ، پۈتۈن شىنجاڭ ئومۇمىي يەر كۆلىمىنىڭ %31.9 نى ئىگىلەيدۇ. ئويمانلىقنىڭ ئومۇمىي يەر شەكلى غەربىي ئېگىز، شەرقىي پەس بولۇپ، شىمالغا يانتۇلىنىدۇ. دېڭىز يۈزىدىن ئېگىزلىكى ئومۇمەن 800~1400 مېتىر ئارىلىقىدا، ئوتتۇرىچە دېڭىز يۈزىدىن ئېگىزلىكى 1000 مېتىر؛ ئەڭ تۆۋەن يېرى شەرقىي بۆلىكىدىكى لوپنور كۆلى ئويمانلىقى بولۇپ، دېڭىز يۈزىدىن ئېگىزلىكى 780 مېتىر كېلىدۇ. ئويمانلىقتا غەربتىكى مازار تېغى، خامتاغ ھەمدە مارالبېشى ئەتراپىدىكى ئۇل جىنس قالدۇق ئېدىرلاردىن باشقا ھەممىلا يېرى ئېقىن سۇ دۆۋلەتلىرى يەر شەكلى ۋە قۇم بوران دۆۋلەتلىرىدە.

كېلىدۇ. ئويمانلىقنىڭ جەنۇبىي قىسمىدىكى تاغلارنىڭ دېڭىز يۈزىدىن ئېگىزلىكى ناھايىتى يۇقىرى بولۇپ، ھازىرقى زامان مۇزلۇقلىرى كۆپ تارقالغان، دەريا ئېقىنلىرىنىڭ چىقىش ئېغىزلىرىدا نۇرغۇن يەلپۈگۈچ-سىمان يەر شەكىللىرى ھاسىل بولغاچقا، ئويمانلىق شىمالغا يانتۇلاشقان. بۇ مەشھۇر باركۆل يايلىقىدۇر.

كۆكتوقاي ئويمانلىقى ئالتاي تاغلىرىنىڭ شەرقىي قىسمى، ئېرتىش دەرياسىنىڭ يۇقىرى ئېقىنىغا جايلاشقان بولۇپ، تۆتىنچى دەۋردە شەكىللەنگەن كىچىكرەك تاغ ئارىسى ئۈزۈك ئويمانلىقى ھېسابلىنىدۇ. دېڭىز يۈزىدىن ئېگىزلىكى 1600 مېتىر ئەتراپىدا. ئېرتىش دەرياسىنىڭ يۇقىرى ئېقىنىدىكى قايرىتى دەرياسى ئويمانلىقنىڭ جەنۇبىي چېتىدىن ئېقىپ ئۆتىدۇ. بۇ يەر شىنجاڭ بويىچە مەشھۇر سىرەك يەر مېتاللىرى ئۈستى ئوچۇق كان رايونى، شۇنداقلا مەملىكەت بويىچە ئەڭ چوڭ سىرەك يەر مېتاللىرى كان بازىلىرىنىڭ بىرى بولۇپ ھېسابلىنىدۇ.

تارباغاتاي ئويمانلىقى جۇڭغار غەربىي قىسمى تاغلىقلىرىدىكى تارباغاتاي تاغلىرى، ئورقاشار تاغلىرى (شىمالىدا) بىلەن بارلىق تاغلىرى (جەنۇبىدا) ئارىلىقىغا جايلاشقان. دېڭىز يۈزىدىن ئېگىزلىكى 400~1000 مېتىر، كۆلىمى 840 كۋادرات كىلومېتىر بولۇپ، تاغ ئارىسى ئۈزۈك ئويمانلىقى ھېسابلىنىدۇ. يەر تۈزۈلۈشى غەربىي جەنۇبقا يانتۇلانغان، ئەڭ تۆۋەن ئورنى دۆربىلجىن دەرياسىنىڭ تۆۋەن ئېقىنىدىكى دۆلەت چېگرىسى ئەتراپىدا بولۇپ، دېڭىز يۈزىدىن ئېگىزلىكى 400 مېتىر ئۆپچۆرسىدە كېلىدۇ. تارباغاتاي ۋىلايىتى قازاقىستانغا يېقىن قوشنا بولۇپ، قەدىمدىن تارتىپ يايلاقتىكى يىپەك يولىنىڭ مۇھىم سودا تۈگۈنى بولۇپ كەلگەن. ھازىر بۇ يەردە باقتۇ دۆلەتلىك 1 - دەرىجىلىك چېگرا پورتى بار.

سايرام كۆلى ئويمانلىقى سايرام كۆلى موڭغۇلچە تاغ ئومۇرتقىسىدىكى كۆل دېگەن مەنىدە. ئويمانلىقنىڭ نامى سايرام كۆلىنىڭ نامىدىن كەلگەن. بۇ ئويمانلىق شىمالىي تەڭرىتاغلىرىنىڭ غەربىي بۆلىكى بولغان كوگۇرچىن تاغلىرى ئارىلىقىغا جايلاشقان بولۇپ، يېپىق ھالەتتىكى ئېگىز تاغ ئارىسى ئويمانلىقىدىن ئىبارەت. دېڭىز يۈزىدىن ئېگىزلىكى 2073 ~ 2400 مېتىر كېلىدۇ. ئۇ تۆتىنچى دەۋردە شەكىللەنگەن ئۈزۈلۈپ ئولتۇرۇشقان كىچىك ئويمانلىق بولۇپ،

دۇ. ئويمانلىقنىڭ مەركىزى قىسمىنى تۇراقلىق، يېرىم تۇراقلىق قۇم پارخانلىرى ئاساس قىلغان قۇربان توغغۇت قۇملۇقى ئىگىلەيدۇ. بۈتكۈل ئويمانلىق ئۈچكە بۆلۈنگەن بولۇپ، شىمالىي قىسمى بىلەن جەنۇبىي قىسمى تۈزلەڭلىك، ئوتتۇرا قىسمى قۇملۇق. ئويمانلىقنىڭ چەتلىرىگە نۇرغۇن بوستانلىقلار جايلاشقان، ئاساسلىقلىرىدىن ئۈرۈمچى - ۋۇجياچۈي بوستانلىقى، شىخەنزە - ماناس بوستانلىقى، كۈيۈتۈن - چېبەيزى بوستانلىقى قاتارلىقلار بار. بۇ شىنجاڭنىڭ مۇھىم ئاشلىق ئىشلەپچىقىرىش رايونى، شۇنداقلا جۇڭگو بويىچە 4 - چوڭ نېفىتلىكتۇر.

تۇرپان - قۇمۇل ئويمانلىقى جۇڭگونىڭ تەڭرىتاغ تاغ سىستېمىسى ئىچىدىكى ئورنى پەس بولغان چوڭ تاغ ئارىسى ئويمانلىقى. ئۇ شىمالىي تەڭرىتاغلىرى بىلەن ئوتتۇرا تەڭرىتاغلىرى ئارىسىغا جايلاشقان، لياۋدۇن ئېدىرلىقىنى چېگرا قىلىپ، غەربىي قىسمىنى تۇرپان ئويمانلىقى، شەرقىي قىسمىنى قۇمۇل ئويمانلىقى دەپ ئايرىشقا بولىدۇ. تۇرپان ئويمانلىقى غەربتە ئېۋرغول ئەتراپىدىن باشلىنىپ، شەرقتە لياۋدۇن ئېدىرلىقىغىچە سوزۇلىدۇ. شىمالدا بوغدا تاغلىرى بىلەن، جەنۇبتا چۆلتاغ بىلەن تۇتىشىدۇ. ئويمانلىقنىڭ شەرقتىن غەربكە قارىتا ئۇزۇنلۇقى 240 كىلومېتىردىن ئارتۇق، جەنۇبتىن شىمالغا قارىتا ئەڭ كەڭ يېرى تەخمىنەن 75 كىلومېتىر، يەر كۆلىمى تەخمىنەن 18 مىڭ 500 كۋادرات كىلومېتىر كېلىدۇ. ئويمانلىقنىڭ ئەڭ تۆۋەن نۇقتىسى دېڭىز يۈزىدىن 155 مېتىر تۆۋەن بولغان ئايدىڭكۆل ئويمانلىقى بولۇپ، بۇ جاي جۇڭگو قۇرۇقلۇقىدىكى دېڭىز يۈزىدىن ئەڭ تۆۋەن جاي، شۇنداقلا دۇنيا بويىچە ئىئوردانىيىدىكى ئۆلۈك دېڭىز (دېڭىز يۈزىدىن 392 مېتىر تۆۋەن) بىلەن تايپال كۆلى (دېڭىز يۈزىدىن 212 مېتىر تۆۋەن) دىن قالسىلا 3 - ئورۇندا تۇرىدىغان پەس جاي ھېسابلىنىدۇ.

باركۆل ئويمانلىقى ئورنى شىمالىي تەڭرىتاغلىرىنىڭ شەرقىي بۆلىكىدىكى مەچىن ئۇلا تاغلىرىنىڭ جەنۇبىي، باركۆل تاغلىرى بىلەن قارلىق تاغلىرىنىڭ شىمالىغا جايلاشقان بولۇپ، شەرقتىن غەربكە سوزۇلغان قاپاقسىمان تاغ ئارىسى ئويمانلىقىدۇر. ئويمانلىقنىڭ ئۇزۇنلۇقى 200 كىلومېتىرغا يېقىن، جەنۇبتىن شىمالغا بولغان كەڭلىكى 30 كىلومېتىر ئەتراپىدا، كۆلىمى تەخمىنەن 3000 كۋادرات كىلومېتىر بولۇپ، دېڭىز يۈزىدىن ئېگىزلىكى 1585 ~ 1900 مېتىر

100 كىلومېتىر، جەنۇبتىن شىمالغا كەڭلىكى 25 كىلومېتىر كېلىدۇ. غەربىي شىمالدىن شەرقىي جەنۇبقا يانتۇلانغان، قارا شەھەر دەرياسىنىڭ ئەگرى - بۇگرى ئېقىنى ئېقىندى تۈزلەڭلىكتىن ئۆتدۇ. بۇ ئويمانلىققا شىنجاڭ بويىچە ئەڭ چوڭ بولغان بايىنبۇلاق يايلىقى جايلاشقان، ئۇ جۇڭگو بويىچە ئىككىنچى چوڭ يايلاق ھېسابلىنىدۇ، كۆلىمى 24 مىڭ كۋادرات كىلومېتىر بولۇپ، ئىچكى موڭغۇلىنىڭ ئوردۇس يايلىقىدىنلا كېيىن تۇرىدۇ. بۇ جايدا دۆلەت دەرىجىلىك بايىنبۇلاق ئاق قۇ كۆلى تەبىئىي مۇھاپىزەت رايونى بار.

داۋانچىڭ - سەيۋوپو ئويمانلىقى شىمالىي تەڭرىتاغلىرىدىكى بوغدا تېغى بىلەن تەڭرىتېغىنىڭ ئارىلىقىغا جايلاشقان ئوتتۇراھال ئېگىزلىكتىكى تاغ ئارىسى ئۈزۈلۈپ ئولتۇرۇشقان ئويمانلىقتىن ئىبارەت. بۇ ئويمانلىق غەربىي شىمالدىن شەرقىي جەنۇبقا قارىتا يېرىلغان بولۇپ، ئۇزۇنلۇقى 50 نەچچە كىلومېتىر، كەڭلىكى 13 ~ 30 كىلومېتىر، كۆلىمى 2990 كۋادرات كىلومېتىر، دېڭىز يۈزىدىن ئېگىزلىكى 1000 ~ 1500 مېتىر. ئويمانلىقنىڭ ئوتتۇرا قىسمىدا سۇ يىغىلىش مەركىزىدىن ئىككىسى بار: ئۇنىڭ بىرى، شەرقىي قىسمىدىكى داۋانچىڭ تۈز كۆلى بولۇپ، دېڭىز يۈزىدىن ئېگىزلىكى 1070 مېتىر؛ يەنە بىرى سەيۋوپو كۆلى بولۇپ، دېڭىز يۈزىدىن ئېگىزلىكى 1093 مېتىر كېلىدۇ. بۇ ئويمانلىقتا شىنجاڭ بويىچە ئەڭ چوڭ شامال ئېنېرگىيىسى ئېلىپكتر ئىستانسىسى بار.

سەنتاڭخۇ - نوم كۆلى ئويمانلىقى ئارال تۈرۈك ناھىيە بازىرىنىڭ شىمالىغا جايلاشقان بولۇپ، مەچىن ئۇلا تاغلىرى ئۇنىڭ جەنۇبىي چېگرىسى ھېسابلىنىدۇ. دېڭىز يۈزىدىن ئېگىزلىكى 480 ~ 1000 مېتىر ئارىلىقىدا، ئىككى ئويمانلىقنىڭ ئومۇمىي يەر كۆلىمى نەخسەن 17 مىڭ 200 كۋادرات كىلومېتىر كېلىدۇ. سەنتاڭخۇ ئويمانلىقى باركۆل ناھىيىسى تەۋەلىكىدە بولۇپ، يەر تۈزۈلۈشى تەكشى، ئۇنىڭغا 240 كىلومېتىرلىق چۆللۈك جايلاشقان.

قارا شەھەر ئويمانلىقى ئوتتۇرا تەڭرىتاغلىرىدىكى بورتوئۇلا تېغى بىلەن جەنۇبىي تەڭرىتاغلىرىدىكى قۇرۇقتاغ ئارىلىقىغا جايلاشقان ئوتتۇراھال ئېگىزلىكتىكى تاغ ئارىسى ئويمانلىقى. دېڭىز يۈزىدىن ئېگىزلىكى 1047 ~ 1200 مېتىر. ئويمانلىقنىڭ شەرقى

كۆلىمى 810 كۋادرات كىلومېتىر كېلىدۇ. كۆلىنىڭ شەرقتىن غەربكە قارىتا ئۇزۇنلۇقى 30 كىلومېتىر، جەنۇبتىن شىمالغا قارىتا كەڭلىكى تەخمىنەن 20 كىلومېتىر، كۆلىمى 458 كۋادرات كىلومېتىر كېلىدۇ. سۈيىنىڭ ئەڭ يۇقىرى چوڭقۇرلۇقى 83 مېتىر، زاپاس سۇ مىقدارى تەخمىنەن 21 مىليارد كۇب مېتىر كېلىدۇ. شىنجاڭدىكى موڭغۇللارنىڭ يىلدا بىر قېتىم ئۆتۈم كۈزۈلىدىغان نادام يىغىلىشى بۇ يەردە ئۆتكۈزۈلۈپ كەلمەكتە.

ئىلى ئويمانلىقى شىنجاڭ تەڭرىتاغ تاغ سىمىسىنىڭ غەربىي قىسمىغا، شىمالىي تەڭرىتاغلىرىدىكى پولكىنۇر تاغلىرى بىلەن ئوتتۇرا تەڭرىتاغلىرىدىكى ئۈيۈن تاغلىرى ئارىسىغا جايلاشقان. شەرقتە مازار - ياما كېچىكى ئەتراپىدىن باشلىنىپ، غەربتە دۆلەت چېگرىسىغىچە يېتىپ بارىدۇ، شەرقتىن غەربكە قارىتا ئۇزۇنلۇقى تەخمىنەن 150 كىلومېتىر، جەنۇبتىن شىمالغا قارىتا كەڭلىكى 50 كىلومېتىر ئەتراپىدا. كۆلىمى 4040 كۋادرات كىلومېتىردىن ئارتۇق، دېڭىز يۈزىدىن ئېگىزلىكى 500 ~ 780 مېتىر كېلىدۇ. ئىلى دەرياسى ئۇنى شەرقتىن غەربكە كېسىپ ئۆتدۇ. دەريانىڭ ئىككى ياقىسى تەكشى كەتكەن ئېقىندى تۈزلەڭلىكتىن ئىبارەت. ئويمانلىقنىڭ غەربىي شىمالىدىكى قورغاس ئېغىزى جۇڭگونىڭ غەربىي شىمالىدىكى ئەڭ چوڭ 1 - دەرىجىلىك تاشيول سودا پورتى بولۇپ، تارىختا يىپەك يولىنىڭ شىمالىي لىنىيىسى مۇشۇ جايدىن ئۆتكەن.

يۇلتۇز ئويمانلىقى ئېگىزلىكتىكى تاغ ئارىسى ئويمانلىقى. ئويمانلىقنىڭ ئاستى قىسمىنىڭ دېڭىز يۈزىدىن ئېگىزلىكى 2400 ~ 2600 مېتىر، كۆلىمى 3480 كۋادرات كىلومېتىر بولۇپ، چوڭ يۇلتۇز ئويمانلىقى بىلەن كىچىك يۇلتۇز ئويمانلىقىدىن تەركىب تاپقان. كىچىك يۇلتۇز ئويمانلىقى شەرقىي شىمال قىسمىغا جايلاشقان بولۇپ، ئېرەن قابىرغا تاغلىرى بىلەن ئوتتۇرا تەڭرىتاغلىرىدىكى سارمىن تېغى ئارىلىقىغا قىسىلغان شەرق - غەرب يۆنىلىشىدىكى تار ھەم كىچىك ئويمانلىق؛ چوڭ يۇلتۇز ئويمانلىقى كىچىك يۇلتۇز ئويمانلىقىنىڭ غەربىي جەنۇبىغا جايلاشقان بولۇپ، ئوتتۇرا تەڭرىتاغلىرى ئىچىدىكى ئارات تېغى بىلەن جەنۇبىي تەڭرىتاغلىرى ئىچىدىكى كۆكتېك تېغىنىڭ ئارىلىقىغا جايلاشقان ئېلىلىپ شەكىللىك ئويمانلىقتۇر. ئۇنىڭ شەرقتىن غەربكە بولغان ئۇزۇنلۇقى

ئېگىزلىكى 4848 مېتىر كېلىدۇ.

قۇمكۆل ئويمانلىقى كۆپىنچە تاغلارنىڭ شەرقىي بۆلىكىگە جايلاشقان بولۇپ، چىمەنتاغ، ئارقا تاغ قاتارلىق تاغلار ئارىلىقىدىكى يېپىق ھالەتتىكى ئېگىزلىك تاغ ئارىسى ئويمانلىقى. ئوتتۇرىچە دېڭىز يۈزىدىن ئېگىزلىكى 4100 مېتىر، ئومۇمىي يەر كۆلىمى 27 مىڭ كۋادرات كىلومېتىردىن كۆپرەك كېلىدۇ. ئويمانلىقتا ئاياغكۆل، ئاچچىقكۆل ۋە لەھەڭكۆل قاتارلىق كۆللەر بار. بۇ ئويمانلىق شىنجاڭ بويىچە ئەڭ چوڭ تەبىئىي مۇھاپىزەت رايونى — ئالتۇن تاغ تەبىئىي مۇھاپىزەت رايونىنىڭ بىر قىسمىدۇر.

ئېرتىش دەرياسى ۋادىسى جۇڭگونىڭ ئالتاي تاغلىرىنىڭ جەنۇبىي ئېتىكىگە جايلاشقان بولۇپ، ئېرتىش چوڭ ئۈزۈلمە بەلۋاغىنى بويلاپ يېتىلگەن ۋادا. كۆكتوقاي ناھىيە بازىرىنىڭ شەرقىي جەنۇبىدىن غەربىي شىمالغا سوزۇلغان. ۋادىنىڭ دېڭىز يۈزىدىن ئېگىزلىكى شەرقىي جەنۇبتىكى 800 مېتىردىن تۆۋەنلەپ، بۇرچىنغا بارغاندا 490 مېتىرغا چۈشكەن؛ بۇ جاي جۇڭغار ئويمانلىقىدىكى ئىككىنچى ئەڭ پەس رايون بولۇپ، جۇڭگو چېگرىسى ئىچىدىكى ئۈزۈنلۈكى تەخمىنەن 280 كىلومېتىر كېلىدۇ. ئالتاي تاغلىرىنىڭ غەربىي جەنۇبىي يانباغرىدىن باشلانغان ھەرقايسى تارماق ئېقىنلار يانباغرى يۈزىنى بويلاپ ئېرتىش دەرياسى ۋادىسىغا قاراپ ئېقىپ، كۆپلىگەن يەلپۈگۈچسىمان يەر شەكىللىرىنى ھاسىل قىلغان. بۇ بىر خىل تارغاقسىمان سۇ سىستېمىسى بولۇپ، شىمالىي قىرغاققا 20 دىن ئارتۇق تارماق ئېقىن بار. جەنۇبىي قىرغاققا بولسا دەرياغا قۇيۇلىدىغان ئېقىنلار يوق بولۇپ، سىمبېرت يېمىسىز جىلغىنى شەكىللەندۈرگەن. ئېرتىش دەرياسى ۋادىسى بىر قەدەر كەڭ، پوئىملىرى چوڭ، ئەگرى - بۇگرى ئېقىنلىرى ئىنتايىن كۆپ بولۇپ، كۆپىنچىسى ئۆزگەرتىپ پايدىلىنىلدى.

بورتالا دەرياسى ۋادىسى بورتالا موڭغۇلچە كۆمۈش رەڭ يايلاق دېگەن مەنىدە. بورتالا دەرياسى ۋادىسى شىمالىي تەڭرىتاغلىرىدىكى ئالاتاۋ تېغى بىلەن بېگىنتاۋ تاغلىرى ئارىسىدا. ئۇ شەرقتىن غەربكە سوزۇلغان بولۇپ، ئۈزۈنلۈكى تەخمىنەن 160 كىلومېتىر

تىن غەربكە قارىتا ئۈزۈنلۈكى 120 كىلومېتىردىن ئارتۇق، جەنۇبتىن شىمالغا قارىتا كەڭلىكى 60 كىلومېتىر ئەتراپىدا بولۇپ، يەر كۆلىمى 7800 كۋادرات كىلومېتىر كېلىدۇ. غەربىي شىمالدىن شەرقىي جەنۇبقا يانتۇلانغان. جەنۇبىي قىسمىدا جۇڭگو ئىچكى قۇرۇقلۇقى بويىچە ئەڭ چوڭ تاتلىق سۇلۇق كۆل — باغراش كۆلى بار بولۇپ، دېڭىز يۈزىدىن ئېگىزلىكى 1047 مېتىر كېلىدۇ.

باي ئويمانلىقى چوڭ تىپتىكى سىنكىئاللىق ئويمانلىق بولۇپ، شىمال تەرىپىدە قارلىق تاغ، جەنۇب تەرىپىدە چۆل تاغ بار. شەرقتىن غەربكە قارىتا ئۈزۈنلۈكى 160 كىلومېتىر، جەنۇبتىن شىمالغا قارىتا كەڭلىكى 20 ~ 30 كىلومېتىر، ئويمانلىقنىڭ كۆلىمى 4450 كۋادرات كىلومېتىر كېلىدۇ. يەر ئۈزۈلۈشى غەربىي شىمالدىن شەرقىي جەنۇبقا يانتۇلانغان. دېڭىز يۈزىدىن ئېگىزلىكى 2200 كىلومېتىردىن تۆۋەنلەپ 1100 مېتىرغىچە چۈشكەن. مۇزارت دەرياسى غەربىي شىمالدىن شەرقىي جەنۇبقا قاراپ ئېقىپ، قىزىل مىڭ ئۆيىنىڭ تۆۋەنكى قىسمىدا چۆلتاغنى كېسىپ ئۆتۈپ، جەنۇبقا قاراپ ئېقىپ تارىم ئويمانلىقىغا قۇيۇلىدۇ.

مۈجى ئويمانلىقى كۆپىنچە تاغلىرى ئىچىدىكى كۈنگەي تېغى بىلەن پامىر ئېگىزلىكى ئارىلىقىغا جايلاشقان ئېگىزلىكتىكى كىچىك تاغ ئارىسى ئويمانلىقى. دېڭىز يۈزىدىن ئېگىزلىكى 3300 ~ 3800 مېتىر، كۆلىمى تەخمىنەن 900 كۋادرات كىلومېتىر كېلىدۇ، ئويمانلىق غەربىي شىمالدىن شەرقىي جەنۇبقا قاراپ سوزۇلغان.

ئاقسايچىن ئويمانلىقى كۆپىنچە تاغلىرى بىلەن قارا قۇرۇم تاغلىرى ئارىلىقىغا جايلاشقان بولۇپ، غەربىي شىمال - شەرقىي جەنۇب يۆنىلىشىدە. دېڭىز يۈزىدىن ئېگىزلىكى 4848 ~ 5000 مېتىر كېلىدۇ. ئېگىزلىكتىكى تاغ ئارىسى ئويمانلىقى. يەر كۆلىمى 3440 كۋادرات كىلومېتىر. تولۇق يېپىق ھالەتتىكى ئىچكى ئېقىن ئويمانلىقى بولۇپ، ئاقسايچىن كۆلىنى مەركەز قىلغان، ئەتراپىدىكى دەريالارنىڭ ھەممىسى بۇ كۆلگە قۇيۇلىدۇ. كۆلنىڭ دېڭىز يۈزىدىن

زىنىڭ دېڭىز يۈزىدىن ئېگىزلىكى 700 مېتىر ئەتراپىدا. ۋادىنىڭ ئۇزۇنلۇقى 100 كىلومېتىرغا يېقىن، كەڭلىكى بىرنەچچە يۈز مېتىردىن بىرنەچچە كىلومېتىرغىچە، غەربىي قىسمى تار، شەرقىي قىسمى كەڭ. ئالغۇي دەرياسى ۋادى ئوتتۇرىسىدىن ئېقىپ ئۆتۈپ، ئاخىرىدا تۇرپان ئويمانلىقىغا كىرىدۇ.

قارا شەھەر دەرياسى چوڭ جىلغىسى
سى تەڭرىتاغ تاغ سىستېمىسىدىكى چوڭ يۇلتۇز ئويمانلىقى بىلەن قارا شەھەر ئويمانلىقى ئارىلىقىغا جايلاشقان بولۇپ، ئالاھىدە چوڭقۇر كېسىلگەن جىلغىدۇر. بۇ جىلغا ئىككى ئويمانلىقتىكى تار جىلغىلىق دەريالارنى تۇتاشتۇرغان بولۇپ، ئۇزۇنلۇقى 160 كىلومېتىر كېلىدۇ، جىلغا ناھايىتى تار، كەڭلىكى 200 مېتىر ئەتراپىدا كېلىدۇ، ئىككى يېقىدا ھەيۋەتلىك تىك چوققىلار كۆپ. جىلغىنىڭ يۇقىرىقى كىرىش ئېغىزىنىڭ دېڭىز يۈزىدىن ئېگىزلىكى 2380 مېتىر، تاغ ئېغىزىدىن چىقىپ قارا شەھەر ئويمانلىقىغا كىرىدىغان جايىنىڭ دېڭىز يۈزىدىن ئېگىزلىكى 1320 مېتىر كېلىدۇ، جىلغا بۆلىكىنىڭ تۆۋەنلەش پەرقى 1060 مېتىرغا يېتىدۇ. جىلغىنىڭ چىقىش ئېغىزىدا داشەنكۇ (تاغ ئېغىزى) سۇ ئېلېكتر ئىستانسىسى قۇرۇلدى.

كېلىدۇ. بورتالا دەرياسى ۋادىنىڭ ئوتتۇرا قىسمىدا بولۇپ، غەربتىن شەرققە ئېقىپ ئاخىرىدا ئېيىنور كۆلىگە قۇيۇلىدۇ. بۇ ۋادا گىراپىن تىپىدىكى ۋادىدۇر. يۈتۈكۈل ۋادىنىڭ غەربىي ئېگىز، شەرقىي پەس بولۇپ، دېڭىز يۈزىدىن ئېگىزلىكى 2700 مېتىردىن تۆۋەنلەپ 500 مېتىرغا چۈشىدۇ. غەربىي قىسمى تار، شەرقىي قىسمى كەڭ، ئوتتۇرىچە كەڭلىكى تەخمىنەن 30 كىلومېتىر كېلىدۇ.

كۈنەس دەرياسى ۋادىسى بۇ شەرق - غەرب يۆنىلىشىدە سوزۇلغان ئۇزۇنغا كەتكەن ۋادى بولۇپ، شىمالدا ئايرال تاغلىرى، جەنۇبىدا نارات تاغلىرى بار. ۋادىنىڭ شەرقىي قىسمى تار، غەربىي قىسمى كەڭ، دېڭىز يۈزىدىن ئېگىزلىكى تەخمىنەن 600 ~ 1500 مېتىر كېلىدۇ. بۇ ۋادىدىكى ئارات ئېقىمىنىڭ يۇقىرى قىسمى كۈنەس دەرياسىنىڭ ئوتتۇرا ئېقىمى بولۇپ، ئۇزۇنلۇقى تەخمىنەن 30 كىلومېتىر كېلىدۇ. كۈنەس ۋادىسىنىڭ جەنۇبىي قىسمى ياۋا مېۋە ئورمانلىقى بولۇپ، توققۇز تارا ناھىيىسىنىڭ ياۋا ياڭاق ئورمانلىقى ئۈچىنچى دەۋرنىڭ ئاخىرقى مەزگىللىرىدە ئامان قالغان قىممەتلىك قەدىمكى دەرمەخ تۇرىدۇر.

قاش دەرياسى ۋادىسى ئىلى دەرياسىنىڭ ئەڭ شىمالىدىكى چوڭ ۋادى. شىمال تەرىپىدە شىمالىي تەڭرىتاغلىرىنىڭ ئېرەن قابىرغا تاغلىرى بىلەن پولىكتۇر تاغلىرى، جەنۇبىدا ئوتتۇرا تەڭرىتاغلىرىنىڭ ئايرال تېغى بار. بۇ شەرقتىن غەربكە سوزۇلغان، ئوتتۇرا، يېڭى ھايات ئېراللىرىنىڭ تاغ ئارا سىنكىئال قۇرۇلمىسىلىق دەريا ۋادىسىدۇر. قاش دەرياسى ۋادى ئوتتۇرىسىدا شەرقتىن غەربكە قاراپ ئېقىپ، ئاخىرىدا ئىلى دەرياسىغا قۇيۇلىدۇ.

ئالغۇي ۋادىسى تۇرپان ئويمانلىقىنىڭ غەربىي قىسمىغا جايلاشقان بولۇپ، ئورنى توقمۇن ناھىيىسى تەۋەلىكىدە، تەڭرىتاغلىرى (شىمالدا) بىلەن ئالغۇي تاغلىرى (جەنۇبتا) ئارىلىقىدا. ۋادى شەرق - غەرب يۆنىلىشىدە سوزۇلغان، غەربىي قىسمى ئېگىز، شەرقىي قىسمى پەس؛ غەربىي قىسمىدىكى ئەڭ ئېگىز بولغان كۈشەگىن داۋىنىنىڭ دېڭىز يۈزىدىن ئېگىزلىكى 2780 مېتىر كېلىدۇ، شەرقىي قىسمىدىكى ۋادا ئېغىزى

كۆنچى دەرياسى جىلغىسى كورلا شەھىرىنىڭ شىمالىغا جايلاشقان، كۆنچى دەرياسىنىڭ قارا شەھەر ئويمانلىقىنىڭ غەربىي جەنۇبىدىن خورا تاغلىرىدىن كېسىپ ئۆتۈشىدىن شەكىللەنگەن. كۆنچى دەرياسى مۇشۇ جىلغا ئارقىلىق تارىم ئويمانلىقىغا كىرىدۇ. جىلغىنىڭ ئۇزۇنلۇقى 14 كىلومېتىر بولۇپ، قەدىمكى زاماندا تارىم ئويمانلىقىغا كىرىشتىكى مۇھىم يول ئىدى. جىن سۇلالىسى دەۋرىدە بۇ جايدا ئۆتكەل (قو-ۋۇق) تەسىس قىلىنغان. جىلغا خەتەرلىك بولۇپ، باش ئەگم دەپ ئاتىلىدۇ، شۇنداقلا جىليۇگۇ جىلغىسى دەپمۇ ئاتىلىدۇ، يەرلىك ئامما ئۇنى قالقا جىلغىسى دەپ ئاتايدۇ. بۇ يەرنىڭ تاغلىرى تىك ھەم ھەيۋەتلىك، يەر شەكلى خەتەرلىك بولۇپ، تاڭ سۇلالىسى شائىرى سېن شېن (تەخمىنەن 715~770) بۇ قەدىمكى يىپەك يولىنىڭ بۆلىكىنى: «كۆۋرۈك تۇرار پىلسىرات كەبى تاغلار تامانىدا، ئىككى يېقى تىك قىيا، تار يول پاياند» دەپ يازغان. قوۋۇق يېنىدىكى تاغقا «گىرەلەشكەن

تاغ - دەريا» دېگەن خەت ئويۇپ قويۇلغان.

توشقان دەرياسى ۋادىسى جەنۇبىي تەڭرىتاغ-لىرىنىڭ غەربىي بۆلىكىنىڭ ئىچكى قىسمىدىكى ئۇزۇنغا سوزۇلغان تۈزۈلمە ۋادىسى. شىمال تەرىپىدە قاقشال تاغلىرى، جەنۇب تەرىپىدە مەيدانستاغ ۋە قارا تېكە تاغلىرى بار. پۈتكۈل ۋادى شەرقىي شىمال - شەرق يۆنىلىشىدە سوزۇلغان. ۋادىنىڭ دۆلەت چېگرىسىدىن قاراجىغچە بولغان بۆلىكى دەريانىڭ يوقىرى بۆلىكى بولۇپ، دەريا ۋادىسى تار، دەريا قىسمىنىڭ كەڭلىكى 50 ~ 60 مېتىرلا كېلىدۇ. قاراجىغىنىڭ تۆۋەنكى قىسمى شەرق - غەرب يۆنىلىشىدىكى ئۇزۇنسىغا سوزۇلغان ۋادى بولۇپ، ئاقچى ئەتراپىغا كەلگەندە ۋادىنىڭ كەڭلىكى تەخمىنەن بەش كىلومېتىر كېلىدۇ. ئۈچتۈرپان ناھىيە بازىرى ئەتراپىغا كەلگەندە كەڭلىكى 30 كىلومېتىردىن ئاشىدۇ. دەريانىڭ تارماق ئېقىملىرى ياخشى يېتىلگەن.

تاشقورغان ۋادىسى تاشقورغان «تاش شەھىرى» دېگەن مەنىدە. بۇ تاشقورغان ناھىيە بازىرىنىڭ نامى بىلەن ئاتالغان ۋادىدۇر. بۇ ۋادى پامىر ئېگىزلىكىنىڭ شەرقىي چېتىدىكى بىرقەدەر كەڭرەك ۋادى بولۇپ، جەنۇبتا قونجىراپتىن باشلىنىپ شىمالدا چۈمەنگىچە بارىدۇ. تاشقورغان دەرياسى (يەكەن دەرياسى) نىڭ يۇقىرى ئېقىمىنىڭ بىر تارماقى ۋادىنىڭ ئوتتۇرىسىنى كېسىپ ئۆتىدۇ. ۋادىنىڭ شەرقىي تەرىپىدە كۆپىنچە تاغلىرى تەركىبىدىكى سۆگەنتاغ بار، غەربىي چېتىدە پامىر ئېگىزلىكىنىڭ سەرىقۇل چوققىسى بار. ۋادى غەربىي شىمال - شىمال - شەرقىي جەنۇب - جەنۇب يۆنىلىشىدە سوزۇلغان بولۇپ، ئۇزۇنلۇقى 120 كىلومېتىر، كەڭلىكى 5 ~ 15 كىلومېتىر كېلىدۇ. تاشقورغان تاجىك ئاپتونوم ناھىيىسى ۋادىنىڭ قىيپاش شىمالىي بۆلىكىگە جايلاشقان بولۇپ، دېڭىز يۈزىدىن ئېگىزلىكى 3091 مېتىر. بۇ جاي شىنجاڭنى غەربكە ئېچىۋېتىشتىكى مۇھىم ئۆتكەل.

بەيياڭخې دەرياسى ۋادىسى بوغدا تاغلىرىنىڭ غەربىي بۆلىكىنىڭ جەنۇبىي يانباغرىدىن باشلانغان بىرقانچە دەريا ئېقىملىرى قوشۇلغاندىن كېيىن، داۋان

چىگىنىڭ شەرقىي جەنۇبىي تەرىپىدىكى تاغلارنى كېسىپ ئۆتۈش نەتىجىسىدە شەكىللەنگەن ۋادى. نۇرغۇن جايلىرى تار جىلغا ھالىتىدە بولۇپ، بىر پۈتۈن يۆنىلىشى غەربىي شىمالدىن شەرقىي جەنۇبقا سوزۇلغان، ئۇزۇنلۇقى 40 كىلومېتىر كېلىدۇ. بۇ ۋادى يەنە ھاۋا ئېقىمى ئۆتكىلى بولۇپ، جۇڭغار ئويمانلىقىدىن سوتقان غەربىي شىمال بورىنى ئۈرۈمچى، سەيۋوپو، داۋانچىڭ ئارقىلىق جىلغىدىن ئۆتۈپ، قۇم بورانلىق ھاۋا كىلىماتىنى شەكىللەندۈرىدۇ. بۇ «30 چاقىرىملىق بوران رايونى» نىڭ بىر قىسمى بولۇپ، ھەر يىلى نۇرغۇن قېتىم سەككىز بالدىن يۇقىرى بوران چىقىدۇ. جىلغا ئۈرۈمچى بىلەن ئىچكى جايلارنى ھەم جەنۇبىي شىنجاڭنى باغلاپ تۇرىدىغان ئۆتكەل بولۇپ ھېسابلىنىدۇ.

تەكلىماكان قۇملۇقى جۇڭگودىكى ئەڭ چوڭ قۇملۇق، شۇنداقلا ئەرەب يېرىم ئارىلىدىكى رۇبىئىل خارى قۇملۇقىدىن قالسا دۇنيا بويىچە ئىككىنچى چوڭ كۆچمە قۇملۇق ھېسابلىنىدۇ. ئۇ تارىم ئويمانلىقىنىڭ مەركىزىي رايونىغا جايلاشقان بولۇپ، تەكلىماكان قۇملۇقىنى ئاساس قىلىپ، لوپنور كۆلىنىڭ غەربى بىلەن تارىم دەرياسىنىڭ تۆۋەنكى ئېقىمىنىڭ شەرقىدىكى قۇملۇق قۇملۇقى، چەرچەن دەرياسىنىڭ جەنۇبىدىكى ياقا تاغ قۇملۇقىنى ھەمدە قەشقەر دېلتىسىدىكى بوغۇل قۇملۇقى ۋە توغراق قۇملۇقى قاتارلىقلارنى ئۆز ئىچىگە ئالىدۇ. پۈتكۈل قۇملۇقنىڭ شەرقتىن غەربكە ئۇزۇنلۇقى تەخمىنەن 1070 كىلومېتىر، جەنۇبتىن شىمالغا كەڭلىكى 410 كىلومېتىر، كۆلىمى 337 مىڭ 600 كۋادرات كىلومېتىر بولۇپ، پۈتۈن مەملىكەت قۇملۇقى كۆلىمىنىڭ %47.4 نى، تارىم ئويمانلىقى ئومۇمىي كۆلىمىنىڭ تەخمىنەن %63.7 نى ئىگىلەيدۇ. دېڭىز يۈزىدىن ئېگىزلىكى 840 ~ 1200 مېتىر كېلىدۇ. كىلىماتى ئىنتايىن قۇرغاق، قۇم بوران كۆپ، جەنۇبىي چېتىلىرىنىڭ يىللىق قۇم بورانلىق كۈنى 100 كۈندىن ئېشىپ كېتىدۇ. قۇملۇقتىكى كۆچمە قۇم بارخانلىرىنىڭ كۆلىمى ئومۇمىي قۇملۇق كۆلىمىنىڭ %85 نى ئىگىلەيدۇ. دەريا بويلىرى ۋە غەربىدىكى مازار تاغ، رۇس تېغى ۋە شىمالىي نىيە تۆپىلىكلىرىدىن باشقا جايلارنىڭ ھەممىسى قۇم بارخانلىرى بىلەن قاپلانغان. قۇم بارخانلىرىنىڭ ئېگىزلىكى سىرتتىن ئىچكىرىسىگە قارىتا تەدرىجىي ئېگىزلەپ بارىدۇ، نىسپىي ئېگىزلىكى

ئاساسەن ئۆت پارچە قۇملۇقتىن تەشكىل تاپقان، يەنى شەرقىي قىسمىدىكى خوجىن ئېلىپىن قۇملۇقى، ئوتتۇرا قىسمىدىكى دېزوستىن ئېلىپىن قۇملۇقى، غەربىي قىسمىدىكى شويغور بۆك قۇملۇقى، شىمالىي قىسمىدىكى ئىككى ئاققۇم قۇملۇقىدىن ئىبارەت. قۇملۇقنىڭ شىمالىي قىسمى جەنۇب - شىمال يۆنىلىشىدىكى شاخسىمان قۇم قىرلىرى، جەنۇبىي قىسمى ھەرە كۆنىكىسىمان مۇرەككەپ قۇم قىرلىرى، ھىلال ئاسسىمان قۇم بارخانلىرى ھەمدە ئوت - چۆپلۈك قۇم بارخانلىرىدىن ئىبارەت. شەرقىي قىسمىدا مۇرەككەپ قۇم قىرلىرى، رېشاتكىسىمان قۇم بارخانلىرى ۋە سىزىقسىمان قۇم قىرلىرى تارقالغان. قۇم بارخانلىرىنىڭ ئېگىزلىكى ئومۇمەن 50 مېتىردىن تۆۋەن، قۇملۇقنىڭ ئوتتۇرا قىسمى ھەمدە ئۈچ بۇلاقتىك جەنۇبىي قىسمىدىكى قۇم بارخانلىرىنىڭ ئېگىزلىكى 50 مېتىردىن ئاشىدۇ، تارىملىرىنىڭ 100 مېتىرغا يېتىدۇ. قۇم بارخانلىرىنىڭ مۇتلەق زور كۆپچىلىكى تۇراقلىق ھەم يېرىم تۇراقلىق بولۇپ، كۆلىمى يۈتكۈل قۇملۇق كۆلىمىنىڭ %97 نى ئىگىلەيدۇ. بۇ جۇڭگو بويىچە ئەڭ چوڭ تۇراقلىق ھەم يېرىم تۇراقلىق قۇملۇقتۇر. تۇراقلىق قۇم بارخانلىرى رايونىنىڭ يېپىنچا ئۆسۈملۈكلەر بىلەن قاپلىنىشى %50 ~ %40 نى، يېرىم تۇراقلىق قۇم بارخانلىرىنىڭ يېپىنچا ئۆسۈملۈكلەر بىلەن قاپلىنىشى نىسبىتىمۇ %15 نى ئىگىلەيدۇ. ئاساسەن سۆكسۆك، يۇلغۇن ۋە سامان غوللۇق ئۆسۈملۈكلەر ئۆسىدۇ. قۇملۇق رايونلىرىدا نۇرغۇن چوڭ نېفىتلىك، تەبىئىي گازلىقلار بايقالدى؛ شەرقىي جۇڭغار نېفىت، تەبىئىي گازلىقى ئېچىپ پايدىلىنىلماقتا.



قۇربانتوغۇت قۇملۇقى

ئومۇمەن 100 ~ 200 مېتىر، ئەڭ ئېگىز جايلىرى 300 مېتىرغا يېتىدۇ. قۇم بارخانلىرىنىڭ تىپى ئون نەچچە خىل بولۇپ، مۇرەككەپ تىپلىق بولسىمۇ قۇم قىرلىرى بىلەن ھىلال ئاسسىمان بارخان زەنجىرلىرىنى ئاساس قىلىدۇ. كېرىيە، نىيە ئارىلىقىدا يەنە پىرامىدا شەكلىدىكى قۇم بارخانلىرىنىمۇ ئۇچراتقىلى بولىدۇ. تارىم ئويمانلىقىنىڭ ئاساسلىق شىمال يۆنىلىشى كېرىيە دەرياسىنىڭ شەرقىدە شەرقىي شىمال شامىلى، غەربىدە غەربىي شىمال شامىلى بولۇپ، قۇم بارخانلىرىنىڭ كۆچۈش يۆنىلىشى شىمال يۆنىلىشىنىڭ ئۆزگىرىشىگە ئەگىشىپ ئۆزگىرىدۇ. كېرىيە، نىيە ئەتراپلىرى كۆپ خىل شىمال يۆنىلىشلىرىنىڭ تەسىرىگە ئۇچرىغاچقا، قۇم بارخانلىرىنىڭ يۆتكىلىشىمۇ بىر قەدەر مۇرەككەپ. قۇملۇقتا قۇم بورىنى چىقىدىغان كۈن يىلىغا 30 كۈندىن، چاڭ - توزانلىق ھاۋا رايى يىلىغا 150 كۈندىن ئارتۇق بولىدۇ. قۇملۇقنىڭ چەت رايونلىرىنىڭ يىللىق ھۆل - يېغىن مىقدارى 60 ~ 80 مىللىمېتىرغىچە. قۇملۇقنىڭ مەركىزىدىكى ھاۋا رايونىنى كۆزىتىشتىن قارىغاندا، قۇملۇقنىڭ مەركىزىي قىسمىدا ياز پەسلى ئۆتكۈنچى يامغۇر ياغىدۇ. مەنشى پونكىتى (شىمالىي كەڭلىك $40^{\circ}06'$ ، شەرقىي ئۇزۇنلۇق $83^{\circ}06'$ قا جايلاشقان) نىڭ يىللىق ھۆل - يېغىن مىقدارى 84.8 مىللىمېتىرغا يېتىدۇ. ئوتتۇرا تارىم پونكىتى (شىمالىي كەڭلىك $38^{\circ}08'$ ، شەرقىي ئۇزۇنلۇق $83^{\circ}57'$ قا جايلاشقان) نىڭ يىللىق ھۆل - يېغىن مىقدارى 26.4 مىللىمېتىر كېلىدۇ. يېقىنقى ئون نەچچە يىلدىن بۇيان، تەكلىماكان قۇملۇقىنىڭ شىمالىي چېتى ۋە ئوتتۇرا قىسمىدا نۇرغۇن چوڭ تىپتىكى نېفىت، تەبىئىي گازلىقلار بايقالدى؛ تارىمنىڭ شىمالىدىكى بۈگۈردىن تارىمنىڭ جەنۇبىدىكى نىيە ناھىيىسىگىچە ئومۇمىي ئۇزۇنلۇقى 522 كىلومېتىر كېلىدۇ. خان، دۇنيا بويىچە 1 - ئورۇندا تۇرىدىغان قۇملۇق تاشيولى ياسالدى. (رەڭلىك قىستۇرما ۋاراقنىڭ 11 - بېتىگە قارالسۇن)

قۇربانتوغۇت قۇملۇقى جۇڭگودىكى ئىككىنچى چوڭ قۇملۇق. جۇڭغار ئويمانلىقىنىڭ ئوتتۇرىسىغا جايلاشقان. قۇملۇق تارقالغان رايونلارنىڭ دېڭىز يۈزىدىن ئېگىزلىكى 300 ~ 600 مېتىر، كۆلىمى 48 مىڭ 800 كۋادرات كىلومېتىر كېلىدۇ. بۇ قۇملۇق

سۆكسۆك، جۇزغۇن قاتارلىقلارنى ئاساس قىلىدۇ. ئا-
دەتتە قۇملۇقلارنىڭ يۆتكىلىشى روشەن ئەمەس، جىڭ
ناھىيىسىدىكى قۇمبۇلاق ئەتراپىدا ئاندا - ساندا كۆچمە
قۇم بارخانلىرى بار.

بۇرۇلتوقاي قۇملۇقى بۇرۇلتوقاي ناھىيىسى
تەۋەلىكىدىكى ئۇلۇڭگۈر كۆلى ئويمانلىقى رايونىغا جاي-
لاشقان. شەرق تەرىپى شەرقىي ئۇزۇنلۇق 87°50'قا،
شىمال تەرىپى بۇرچىن - كۆكتوقاي تاشيولىغا يېتىپ
بارىدۇ. ئاساسەن ئۇلۇڭگۈر دەرياسىنىڭ ئۇلۇڭگۈر كۆ-
لىگە قۇيۇلىدىغان جايىدىكى دېلتا تىنما تۈزلەڭلىكىنى
ھەمدە ئۇنىڭدىكى قۇم قىرلىرى ۋە قۇملۇقلارنى ئۆز
ئىچىگە ئالىدۇ.

بۇرچىن - قايىا - جېمىنەي قۇم-
لۇقى جۇڭغار ئويمانلىقىنىڭ غەربىي شىمال بۇرجى-
كىگە، ساۋۇر تېغى بىلەن ئالتاي تاغلىرى ئارىسىغا
جايلاشقان بولۇپ، ئېرتىش، بۇرچىن دەريالىرىنىڭ
ئىككى يېقىغا ئۈزۈك ھالدا تارقالغان. قۇم تاغ قۇملۇ-
قى، ئاز قۇم قۇملۇقى، تۈنكە قۇم قۇملۇقى، ئاقتۇم
قۇملۇقىدىن ئىبارەت تۆت چوڭ قۇملۇقتىن تەركىب
تاپقان. بۇ قۇملۇق كۆچمە قۇم بارخانلىرىنى ئاساس
قىلىدۇ، قۇم بارخانلىرىنىڭ تىپلىرى ھىلال ئايىسىمان
قۇم بارخانلىرى، زەنجىرسىمان قۇم بارخانلىرى، ئې-
دىرلىق شەكىلىدىكى قۇم قىرلىرى ۋە قۇم تاغلىرىدىن
ئىبارەت بولۇپ، نىسپىي ئېگىزلىكى ئومۇمەن 15 مې-
تىردىن يۇقىرى.

قارا شەھەر ئويمانلىقى ئاقبەلىقۇم
قۇملۇقى قارا شەھەر ئويمانلىقىدىكى باغراش كۆ-
لىنىڭ جەنۇبىي ۋە شەرقىي قىرغاقلىرىغا ئاقبەلىقۇم
قۇملۇقى بىلەن مارتازىنغۇم قۇملۇقى تارقالغان. ئال-
دىنقىسى جەنۇبىي قىرغاققا جايلاشقان بولۇپ، شەرق-
تىن غەربكە ئۇزۇنلۇقى 75 كىلومېتىر، ئەڭ كەڭ
يېرى 25 كىلومېتىر، كۆلىمى 600 كۋادرات كىلومې-
تىر كېلىدۇ؛ كېيىنكىسى شەرقىي قىرغاققا جايلاشقان
بولۇپ، جەنۇبتىن شىمالغا ئۇزۇنلۇقى 20 كىلومېتىر،
شەرقتىن غەربكە بولغان كەڭلىكى تۆت كىلومېتىر ئەت-
راپىدا، يەر كۆلىمى 74 كۋادرات كىلومېتىر كېلىدۇ.
بۇ قۇملۇقلار باغراش كۆلىگە تۇتىشىدۇ، ھاۋاسىنىڭ

قۇم تاغ قۇملۇقى كۆچمە قۇملۇق، لوپنور
كۆلى ئويمانلىقىنىڭ شەرقىي جەنۇبى، ئالتۇنتاغنىڭ
شىمالىي ئېتىكىگە جايلاشقان، شەرق تەرىپى گەنسۇ
ئۆلكىسىنىڭ دۇنخۇاڭ ناھىيىسىنىڭ غەربىي قىسمىغا
سوزۇلغان. بۇ قۇملۇق دېڭىز يۈزىدىن ئېگىزلىكى
1200 ~ 2000 مېتىر كېلىدىغان تاشلىق تاغلىقنىڭ
قىيپاش يانباغرىنى ۋە قەدىمكى يەلپۈگۈچسىمان كەل-
كۈن چۆكۈندىلىرىنىڭ ئۈستىنى قاپلىغان بولۇپ، كۆ-
لىمى 22 مىڭ 800 كۋادرات كىلومېتىر كېلىدۇ.
قۇملۇق جەنۇب - شىمال يۆنىلىشىدىكى نۇرغۇن جىل-
غىلار تەرىپىدىن كېسىلگەن بولۇپ، نىسپىي ئېگىزلىك-
كى ئومۇمەن 100 ~ 200 مېتىر كېلىدۇ. جىلغا
ئارىلىقلىرىدىكى قىرىسىمان يانباغرىلارغا تارقالغان قۇم
بارخانلىرى كۆپىنچە پىرامىدا شەكلىدە، تاغ ئالدى بەل-
ۋاغلىرى ئاساسەن قۇم قىرلىرىدىن ئىبارەت بولۇپ،
شەرقىي شىمال - غەربىي جەنۇب يۆنىلىشىدە تاغ
باغرىنى بويلاپ يۇقىرىغا سوزۇلۇپ، ئومۇمەن دېڭىز
يۈزىدىن ئېگىزلىكى 1500 مېتىر ئۆپچۆرسىگىچە بول-
غان جايلارغا يېتىپ بارغان. قۇم قىرلىرىنىڭ ئارىلىق-
لىرى پاكار تۆپىلىكلەر بىلەن بۆلۈۋېتىلگەن بولۇپ،
ئالاھىدە پەيسىمان قۇم بارخانلىرىنى شەكىللەندۈرگەن.
بۇ قۇم بارخانلىرىنىڭ ئېگىزلىكى ئومۇمەن 16 ~ 20
مېتىر كېلىدۇ. قۇم تاغ بەلۋاغىنىڭ ئۇزۇنلۇقى 250
كىلومېتىردىن ئاشىدۇ، بۇنىڭ ئىچىدە قۇم قىرلىرى-
نىڭ ئۇزۇنلۇقى 60 ~ 70 كىلومېتىر، قۇم قىرلىرى
ئارىلىقىنىڭ كەڭلىكى تەخمىنەن ئۈچ كىلومېتىر كې-
لىدۇ. تاغ ئېتەكلىرىنى بويلاپ تارقالغان بۇلقلاردىن
بىرقانچە پارچە سزالىق شەكىللەنگەن. قۇملۇقنىڭ شى-
مالىي قىسمىنىڭ چېتى تارىختىكى «يىپەك يولى» نىڭ
جەنۇبىي بۆلىكى بولۇپ، خېلى بۇرۇنلا تاشلىنىپ كەت-
كەن.

شىخۇ قۇملۇقى تەڭرىتاغلىرىدىن ئېقىپ كې-
لىدىغان گورتۇ دەرياسى بىلەن كۈيتۈن دەرياسى ئارىلى-
قىغا، ئېيىنور كۆلى ئويمانلىقىنىڭ شەرقىي جەنۇب
قىسمىغا جايلاشقان. ئاساسەن جەنۇب - شىمال يۆنىلى-
شىدىكى قۇم قىرلىرى بولۇپ، نىسپىي ئېگىزلىكى
ئادەتتە 10 ~ 15 مېتىر كېلىدۇ، ئېگىزلىرى 35
مېتىر ئۆپچۆرسىگە يېتىدۇ. قۇم قىرلىرى تارقالغان
رايونلاردا ئۆسۈملۈكلەر ياخشى ئۆسكەن بولۇپ، ئاق

نەملىكى بىرقەدەر يۇقىرى بولغاچقا، قۇم قاتلاملىرى نەم، قۇرغاق؛ قۇم قاتلىمى نېپىز؛ ئېگىز قۇم بارخانلىرىدا سۆكسۆك، يۇلغۇن قاتارلىق يېپىنچا ئۆسۈملۈكلىرىنى كۆرگىلى بولىدۇ.

كۆمۈنلۈك قۇمكۆل قۇملۇقى كۆمۈنلۈك قۇمكۆل ئويمانلىقىنىڭ ئوتتۇرا قىسمىغا جايلاشقان بولۇپ، دېڭىز يۈزىدىن ئېگىزلىكى 3900 ~ 5000 مېتىرغا يېتىدۇ، ئۇ جۇڭگودىكى دېڭىز يۈزىدىن ئېگىزلىكى ئەڭ يۇقىرى قۇملۇق، شۇنداقلا دۇنيا بويىچىمۇ نۆۋەتتە بايقالغان دېڭىز يۈزىدىن ئېگىزلىكى ئەڭ يۇقىرى قۇملۇق ھېسابلىنىدۇ. ئۇ ئاساسەن بەش پارچە قۇملۇقتىن تەركىب تاپقان بولۇپ، قۇمكۆل ئاساسى گەۋدە قۇملۇقى، قۇملۇق ساھىل قۇملۇقى، دىڭىز كۆمۈنلۈقى، چاتما ساھىل قۇملۇقى ۋە قۇمكۆل بويى قۇملۇقلىرىدىن ئىبارەت. قۇملۇقنىڭ ئومۇمىي كۆلىمى 3054 كۋادرات كىلومېتىر كېلىدۇ. بۇ قۇملۇقلار يەر يۈزىدىكى يىمىرىلگەن تاغ جىنىلىرىنىڭ پارچىلىنىپ ئۇۋالغاندىن كېيىن، شامال ۋە سۇنىڭ ۋاستىسى بىلەن تەكرار يۆتكىلىپ دۆۋىلىنىشى نەتىجىسىدە شەكىللەنگەن.

تارىم ئويمانلىقىنىڭ چېتىمىدىكى چۆللەر تارىم ئويمانلىقىنىڭ ئەتراپىنى تاغلار ئوراپ تۇرىدۇ، تەڭرىتاغ، پامىر، كۆمۈنلۈك، ئالتۇنتاغ قاتارلىق تاغلارنىڭ تاغ ئېتىك بەلۋاغلىرىدا ئومۇميۈزلۈك ھالدا ئېقىن چۆكۈندىلىرى ۋە كەلكۈن چۆكۈندىلىرىدىن ھاسىل بولغان نۇرغۇن چوڭ - كىچىك چۆللۈكلەر بار. ئۇلار ئاساسەن قۇم، شېغىللاردىن تەركىب تاپقان بولۇپ، كۆلىمى 100 مىڭ كۋادرات كىلومېتىردىن ئارتۇق. تەڭرىتاغلىرىنىڭ جەنۇبىي ئېتىكىدىكى چۆللۈك بەلۋاغلىرىنىڭ دېڭىز يۈزىدىن ئېگىزلىكى كۆپىنچە 1000 ~ 1200 مېتىر ئارىلىقىدا كەلگەن تاغلىرى ۋە چۆلتاغنىڭ جەنۇبىي ئېتىكىلىرىدىكى چۆللەرنىڭ كۆلىمى ئەڭ چوڭ بولۇپ، كونا - يېڭى يەلپۈگۈچىسىمان كەلكۈن چۆكۈندىلىرى ئاساسەن قۇم - شېغىل ۋە ئۇۋاق تاشلاردىن تەركىب تاپقان. پامىر ئېگىزلىكى ۋە كۆمۈنلۈك تاغلىرىنىڭ شىمالىي ئېتىكىدىكى چۆللۈك بەلۋاغىنىڭ دائىرىسى تېخىمۇ كەڭ. قىزىلسۇ دەرياسى ھەمدە ئۇنىڭ تارماق ئېقىنلىرى،

يەركەن دەرياسى، خوتەن دەرياسى قاتارلىق دەريالارنىڭ تاغدىن چىقىش ئېغىزلىرىنىڭ سىرتىدا شېغىل تاشلىق دېلتىلار كەڭ دائىرىدە شەكىللەنگەن. ئالتۇنتاغنىڭ شىمالىي ئېتىكىدە كەڭلىكى 60 ~ 70 كىلومېتىر، ئۇزۇنلۇقى 600 كىلومېتىر كېلىدىغان، پۈتۈنلەي شېغىللىقلاردىن تەركىب تاپقان كەلكۈن چۆكۈندىلىك چۆل تۈزەڭلىكى سوزۇلغان. بۇ يەردە يېپىنچا ئۆسۈملۈكلەر شالاڭ بولۇپ، قۇرغاق چۆل تەبىئىي لاندشاپىغا كىرىدۇ. چۆللۈكنىڭ ئاياغ تەرىپى بەلۋاغسىمان ۋە ئارالسىمان بوستانلىقلار ۋە توپىلىق تۈزەڭلىكلەردىن ئىبارەت.

جۇڭغار ئويمانلىقىنىڭ جەتلىرىدىكى چۆل لەر جۇڭغار ئويمانلىقىنىڭ ئەتراپىدىكى تاغ ئېتىكى بەلۋاغلىرىدا پۈتۈنلەي دېگۈدەك نۇرغۇن يەلپۈگۈچىسىمان چۆكۈندىلىرى ۋە كەلكۈن چۆكۈندىلىرى توپى تارقالغان بولۇپ، ئاساسەن ئۇششاق تاش ۋە قۇم - شېغىللاردىن تەركىب تاپقان چۆل بەلۋاغىنى شەكىللەندۈرگەن. چۆلنىڭ كۆلىمى 72 مىڭ كۋادرات كىلومېتىر بولۇپ، كۆپىنچىسى پارچە - پارچە چۆللەردىن ئىبارەت. شەرقىي قىسمىدىكى گېنىرال چۆللۈكىنىڭ دائىرىسى كەڭ، يەر يۈزىدە ھەم تۆتىنچى دەۋرنىڭ شېغىل قاتلىمى بار، ھەم يۇرا - بور دەۋرلىرىنىڭ يەر قاتلىمى (قۇم تاش، شېغىل تاش ۋە لاتقا جىنىلار) بار بولۇپ، ئۇزۇن مەزگىل ئېقىن سۇلارنىڭ قىسقا مۇددەتلىك كېسىشىگە، بولۇپمۇ كۆچلۈك شامال ئېرۈك زىيىنىنىڭ تەسىرىگە ئۇچراپ تۇرغانلىقتىن، ئۇۋاق تاشلىق چۆللۈك شەكىللەنگەن، بۇنىڭ ئىچىدە نۇرغۇن



جۇڭغار ئويمانلىقىدىكى چۆل

چاسا تاغلىق يەر شەكىللىرىنى ئۇچراتقىلى بولىدۇ. ئويمانلىقنىڭ غەربىي قىسمىدىكى ساۋۇر تېغى ۋە شەمسەي تاغلىرىنىڭ شەرقىدىكى تاشلىق كەلكۈن چۆل كۈندە تۈزەڭلىكىدە كۆچلۈك شامال ئېرۈك زىيىنىنىڭ تەسىرى بىلەن كەڭ دائىرىدىكى شامال ئېرۈك زىيىلىگەن

خان ھەمدە دەرسلىكلەردە قوللىنىلغان بىر خىل ئالاھىدە يەر شەكلى تىپى. ياردالڭ يەر شەكلى ئاساسەن كۆل چۆكۈندىلىرى ۋە دەريا چۆكۈندىلىرىنىڭ گوريزوندىن تال قاتلىمى ياكى تەقربىي گوريزونتال قاتلىمىنىڭ تارقىلىش رايونلىرىدا شەكىللىنىدۇ. ئۇ يېڭى ئۈچىنچى دەۋر ۋە تۆتىنچى دەۋرنىڭ قۇم، لاتقا جىنىس قاتارلىق ئۇششاق دانچىلىق قاتلىمى بولۇپ ھېسابلىنىدۇ. بۇ خىل گوريزونتال قاتلام ئۆتكۈنچى قارا يامغۇرنىڭ يالىشى، بولۇپمۇ كۈچلۈك بوراننىڭ يالاپ ئېررۇزىيەلىشى ئارقىسىدا ھەر خىل ھالەتتىكى ياردالڭلىق يەر شەكىللىرىگە ئايلانغان. بۇ خىل يەر شەكىللىرى كېمىگە، قەلشەگە، ئەجدىھاغا ياكى پىرامىداغا، تاش موگوغا ۋە ياكى تاش تۈۋرۈك، تاش تاملارغا ئوخشاپ كېتىدۇ. ئۇلار بىردەك گىرەلىشىپ كەتكەن بولۇپ، كۆركەم ھەم ھەيۋەتلىك كۆرۈنىدۇ. بۇنىڭدىن سىڭ نەچچە يىللار ئىلگىرىكى جۇڭگونىڭ قەدىمكى ۋەسىقىلىرىدە ئەجدىھا سىمان قەلشە ھالىتىدىكى ياردالڭلىق يەر شەكلى توغرىسىدا بايانلار ۋە ئۇنىڭ شەكىللىنىش سەۋەبى توغرىسىدا خاتىرىلەر قالدۇرۇلغان. شىمالىي ۋېي سۇلالىسى دەۋرىدە ئۆتكەن جۇغراپىيە ئالىمى لى داۋيۈەن (تەخمىنەن 470 ~ 527 يىللار) يازغان «سۇ ئىشلىرى تەپسىراتى» دا: ئەجدىھا قەلشەسى تەبىئەتنىڭ مۇجىزىسى، ئۇ سۇ بىلەن شامالنىڭ ئۆزئارا تەسىر كۆرسىتىشى نەتىجىسىدە شەكىللەنگەن، دېيىلگەن. شىنجاڭ مەملىكەت بويىچە ياردالڭ يەر شەكلىنىڭ تارقىلىشى ئەڭ كەڭ بولغان ئۆلكە بولۇپ، ئاساسەن لوپنور كۆلى ئەتراپى، تەڭرىتاغنىڭ جەنۇبىي ئېتىكىدىكى قارا شەھەر ئويمانلىقى، كۇچا ئەتراپىدىكى چۆلتاغ ئېتەكلىرى، قۇمۇل - تۇرپان ئويمانلىقى ۋە جۇڭغار ئويمانلىقىنىڭ بەزى جايلىرىدىمۇ ئۇچراتقىلى بولىدۇ. بەزى ئالىملار چاسا تاغلارنى ئايرىم چۈشەندۈرگەن، ئەمەلىيەتتە چاسا تاغ-لامۇ ياردالڭ يەر شەكلىگە يېقىن كېلىدىغان قالدۇق ئېدىرلىقلاردىن ئىبارەت. يەنە بەزى ئالىملار قەدىمىي-رەك يەر قاتلاملىرى (ئۈچىنچى دەۋر، ئوتتۇرا ھايات ئېراسى يەر قاتلىمى) دىن تەركىب تاپقان ئۇل جىنىسلىق قالدۇق ئېدىرلىقلارنى تاغ جىنىسلىق ياردالڭ دەپ ئاتايدۇ. ياردالڭ بىلەن چاسا تاغلارنىڭ ھەر ئىككىسى ئوخشاش بىر خىل گېئومورفولوگىيەلىك تىپقا مەنسۇپ بولۇپ، ئىنتايىن قۇرغاق كىلىمات شارائىتىدا، ئۇزاق مۇددەت شامالنىڭ ئېررۇزىيەلىشى نەتىجىسىدە شەكىل-

پەر شەكلى شەكىللەنگەن بولۇپ، شىمال ئېررۇزىيەلىگەن ئوقۇر، شامال ئىررۇزىيەلىگەن ئويمان، چاسا تاغ قاتارلىقلارنى ئۇچراتقىلى بولىدۇ. قاراماي ئەتراپىدىكى كەلكۈن چۆكۈندىسى شېغىللىق چۆلىنىڭ جايلىشىش كۆلىمىمۇ خېلى چوڭ.

شىنجاڭنىڭ شەرقىي قىسمىدىكى چۆللۈك ئاساسلىقى گاشۇن چۆللۈكى، 13 ئۆي — نەخۇ چۆللۈكى ۋە لاۋبىياۋ چۆللۈكلىرىدىن ئىبارەت. گاشۇن چۆللۈكى شىنجاڭدىكى ئەڭ چوڭ چۆللۈك بولۇپ، قۇمۇل ئويمانلىقىنىڭ جەنۇبىغا، لوپنور كۆلى - شۇلبېي دەرياسىنىڭ تۆۋەنكى ئېقىن جىلغىسى لىنىيىسىنىڭ شىمالىغا جايلاشقان. ئۇ جاي ئۇزۇن مۇددەتلىك قۇرغاقلىشىپ يالنىشتىن شەكىللەنگەن يالنىما تۈزلەڭلىك بولۇپ، كۆپ قىسىم رايونلىرىدا ئۇل جىنىسلىرى ئېچىلىپ قالغان، يىمىرىلگەن تاغ جىنىس ئۇۋاقلىرى ھەممە يەرگە تارقالغان. بۇ جۇڭگو كۆپىنچە تاشلىق چۆللەرنىڭ تارقىلىشى ئەڭ كەڭ رايون بولۇپ ھېسابلىنىدۇ. 13 ئۆي — نەخۇ چۆللۈكى تۇرپان ئويمانلىقى بىلەن قۇمۇل ئويمانلىقى ئارىلىقىغا جايلاشقان. بۇ رايوندا ئۈچىنچى دەۋرنىڭ قىزىل تاغ جىنىسلىرى كەڭ تارقالغان بولۇپ، كەلكۈن چۆكۈندىلىرىنىڭ تارقىلىشى كۆلىمىمۇ ناھايىتى كەڭ؛ ۋاقىتلىق سۇ ئېقىنلىرى ۋە ئۇزاق مۇددەتلىك شامال ئېررۇزىيەسىنىڭ تەسىرىگە ئۇچرىغانلىقتىن يەر يۈزى بەك-رەك بۇزۇلغان بولۇپ، ناچار يەر شەكلى ھاسىل بولغان. لاۋبىياۋ چۆللۈكى باركۆل ناھىيىسىنىڭ سەنخۇ ۋە ئاراتۈرۈك ناھىيىسىنىڭ نوم كۆلى ئەتراپىدا بولۇپ، موڭغۇلىيە چۆللۈكى بىلەن تۇتىشىپ كېتىدۇ. ھازىرقى زامان يەر ئۈستى ئاساسەن سەل - پەل يانتۇلانغان كەلكۈن چۆكۈندە تۈزلەڭلىكىدىن ئىبارەت. ئۇنىڭ كەلكۈن چۆكۈندە شېغىل قاتلىمى نەچچە مېتىرلا بولۇپ، ئۈچىنچى دەۋر يەر قاتلىمىنى ياپقان، يەر يۈزىدە كەلكۈن چۆكۈندىلىرى ۋە يىمىرىلگەن تاش پارچىلىرى كەڭ تارقالغان.

ياردالڭ ياردالڭ ئۇيغۇرچىدا ھەر خىل تىك تۆپىلىكلەر دېگەن مەنىدە. ياردالڭ شىنجاڭنىڭ لوپنور كۆلى رايونىدا كېلىپ چىققان بولۇپ، خەلقئارادىكى جۇغراپىيە ئىلمى ساھەسىدىكىلەر ئورتاق ئېتىراپ قىلىدۇ.

لەنگەن. ئۆتكۈنچى يامغۇر ئۇنى شەكىللىنىش ۋە تەرەققىي قىلىش ئۈنۈمىگە ئىگە قىلغان. يارداڭلىق تارقالغان رايونلار ئىنتايىن قۇرغاق، يازدا ئىسسىق، قىشتا سوغۇق، ھۆل - يېغىنى ئاز، شامال كۈچى يىل بويى كۈچلۈك بولۇپ، يەر يۈزىدە گىياھمۇ ئۈنەيدۇ. (رەڭلىك قىستۇرما ۋارقاننىڭ 11 - بېتىگە قارالسۇن)

لوپنۇر كۆلى ئەتراپىدىكى يارداڭلىقلار جۇڭگو بويىچە ئىككىنچى چوڭ يارداڭ يەر شەكلى تارقالغان رايون. ئۇ دۇنيا بويىچە ئىنتايىن يىن داڭلىق بولۇپ، چىڭخەي ئۆلكىسىدىكى چايدام ئويمانلىقىنىڭ غەربىي شىمالىي قىسمىدىكى شامالدا يىمىرىلگەن يەر شەكلى (يالانما يەر شەكلى) دىن قالما ئىككىنچى ئورۇندا تۇرىدۇ. كۆلىمى تەخمىنەن 3000 كۋادرات كىلومېتىر كېلىدۇ، ئۇنىڭ دەۋردە شەكىللەنگەن؛ ئاساسەن ئۆچىنچى دەۋرنىڭ ئاخىرى ۋە تۆتىنچى دەۋرنىڭ دەسلەپكى مەزگىللىرىدىكى كۆل لاقىمى بىلەن دەريا ئېقىنى چۆكۈندىلىرىنىڭ تىنىملىشىشى نەتىجىسىدە پېتىلگەن. بۇ جايدا بەش چوڭ تارقىلىش رايونى بار: (1) ئاق ئەجدىھا دۆۋلەت رايونى. لوپنۇر كۆلىنىڭ شەرقىي شىمالىدا بولۇپ، كۆلىمى تەخمىنەن 1000 كۋادرات كىلومېتىر كېلىدۇ. ئاساسەن گەج ئارىلاش كۆل رەڭ لاتقا جىنىلاردىن تەركىب تاپقان. تۆپىلىكلەرنىڭ ئېگىزلىكى ئومۇمەن 10 ~ 20 مېتىر، ئۇزۇنلۇقى 200 ~ 500 مېتىر كېلىدۇ. (2) كۆنچى دەرياسىنىڭ تۆۋەن ئېقىنى رايونى. ئاساسەن لاتقا جىنىلار، قۇم تاشلاردىن تەركىب تاپقان بولۇپ، كۆنچى دەرياسىنىڭ تۆۋەن ئېقىنى ۋە كروران قەدىمىي شەھىرى ئەتراپلىرىغا تارقالغان، كۆلىمى 1800 كۋادرات كىلومېتىر. (3) ئەجدىھا شەھىرى رايونى. لوپنۇر كۆلىنىڭ شىمالىغا جايلاشقان. تۆپىلىكلەرنىڭ ئېگىزلىكى 20 ~ 25 مېتىر، ئۇزۇنلۇقى 30 ~ 50 مېتىر كېلىدۇ. پۈتۈنلەي مول گەج قاتلاملىق سۇس قوڭۇر رەڭلىك لاتقا جىنىلاردىن تەركىب تاپقان. (4) ئاچىق رايونى. لوپنۇر كۆلىنىڭ شەرقىي قىسمىدىكى ئاچىق ۋادىسىغا جايلاشقان، بىرقەدەر تارقاق. مەركەزلىك جايلاشقانلىرىدىن بايچۈەن ۋە لۈنلىياڭزى يارداڭ تۈپى بار، كۆلىمى تەخمىنەن 100 كۋادرات كىلومېتىر بولۇپ، ئاساسەن كۆل رەڭ لاتقا جىنىللىرى بىلەن قۇم جىنىللىرىنىڭ ئۆزئارا قاتلام ھاسىل قىلىشى

ئاساسىدا شەكىللەنگەن. تۆپىلىكلەرنىڭ ئېگىزلىكى 10 ~ 20 مېتىر، ئۇزۇنلۇقى 30 ~ 50 مېتىر، كەڭلىكى 20 ~ 30 مېتىر كېلىدۇ. (5) سەنلۇڭشيا رايونى. ئاچىق ۋادىسىنىڭ شەرقىي بېشىدىكى سەنلۇڭشيا ئەتراپىغا جايلاشقان بولۇپ، كۆلىمى 100 كۋادرات كىلومېتىر ئەتراپىدا كېلىدۇ. ئاساسەن سۇس قوڭۇر رەڭلىك لاتقا جىنى ۋە قۇم جىنىللىرىنىڭ ئۆزئارا قاتلاملىشىشى نەتىجىسىدە شەكىللەنگەن. تۆپىلىكلەرنىڭ ئېگىزلىكى 10 ~ 20 مېتىر، ئۇزۇنلۇقى 200 ~ 300 مېتىر كېلىدۇ.

ئورقۇ شامال يالغان قەلئەسىمان تاغ جىنىللىرى جۇڭغار ئويمانلىقىنىڭ غەربىي چېتىدە، قاراماي شەھىرىگە قاراشلىق ئورقۇ رايونىنىڭ شەرقىي شىمالىغا ئۈچ كىلومېتىر كېلىدىغان جايدا بولۇپ، غەربىي جەنۇب تەرىپى قاراماي شەھىرىگە تەخمىنەن 100 كىلومېتىر كېلىدۇ. جامۇس دەرياسىنىڭ تۆۋەن ئېقىنىنىڭ دېڭىز يۈزىدىن ئېگىزلىكى 350 مېتىرچە كېلىدىغان بۆلىكىگە جايلاشقان. غەربىي شىمال تەرىپى چىڭگىزخان تېغى بىلەن قارائالت تاغلىرى ئارىسىدىكى تار جىلغىلىق شامال ئۆتىكى بولۇپ، يىل بويى غەربىي شىمال بورىنى كۆپ چىقىدۇ. شۇ سەۋەبتىن، شامال يالغان قەلئەسىمان تاغ جىنىللىرى غەربىي شىمال - شەرقىي جەنۇبىي يۆنىلىشىدە سوزۇلغان بولۇپ، ئۇزۇنلۇقى ۋە كەڭلىكى بەش كىلومېتىردىن ئاشىدۇ، كۆلىمى تەخمىنەن نەچچە ئون كۋادرات كىلومېتىر كېلىدۇ. بۇ جاينىڭ يەر شەكلى غەلىتە بولغاچقا، موڭغۇل ۋە قازاق تىللىرىدا «ئالۋاستى تېغى»، ئۇنىڭ كۆرۈنۈشى ھالىتى قەلئەگە ئوخشاپ كەتكەچكە «ئالۋاستى شەھىرى» (شەيتانكەرش) دەپمۇ ئاتالغان. ئورقۇ شامال يالغان قەلئەسىمان تاغ جىنىللىرى قارا يامغۇر ۋە كەلكۈن سۇلىرىنىڭ تەسىرىدە، بولۇپمۇ كۈچلۈك شامالنىڭ يالشى بىلەن شەكىللەنگەن بىر خىل ئۆزگەچە يەر شەكلى لاندشافتى بولۇپ، كۆرۈنۈشى قەلئەگە ئوخشاپ كەتكەچكە شامال ئېررۈزىيىلىگەن «قەلئەسىمان» تاغ جىنىللىرى دەپ ئاتالغان. «قەلئە» بور دەۋرىنىڭ ئاساسەن گورىزونتال ھالەتتىكى قىزغۇچ ۋە كۆل رەڭ يېشىل ئارىلاشقان قۇم ۋە لاتقا جىنىللىرىدىن تەركىب تاپقان بولۇپ، شامال تەرىپىدىن ئويۇپ چىقىرىلىپ تۈرلۈك ئۆزگەچە شامال ئېررۈزىيىلىگەن يەر شەكلىگە ئايلانغان. ئاساسلىقلىرىدىن چاسا تاغ، تاش

كۇئېنلۇن ئاچكۆل ئويمانلىقىدىكى يانار تاغ يەر شەكلى دۇنيا بويىچە ئەڭ ئېگىزگە جايلاشقان يانار تاغلارنىڭ بىرى. كېرىيە ناھىيىسى تەۋەلىكىدىكى كۇئېنلۇن تاغلىرىنىڭ ئىچكىرىسىدىكى ئاچكۆل ئويمانلىقىنىڭ شەرقىي قىسمىغا جايلاشقان، دېڭىز يۈزىدىن ئېگىزلىكى 4700 ~ 5000 مېتىر كېلىدۇ. يانار تاغ يەر شەكلى تىپلىرىدىن ئاساسەن لاۋا تۆپىلىكى، لاۋا سۈپىسى، مۇكەممەل ۋولقان كونۇسى، يېرىملىق يانار تاغ ئېغىزىدىكى ۋولقان كونۇسى قاتارلىقلار بار بولۇپ، جەمئىي 11 يانار تاغ، 30 نەچچە ئۇششاق يانار تاغ بار، كۆلىمى 200 كۋادرات كىلومېتىر كېلىدۇ. يانار تاغ كونۇسلىرىنىڭ نىسپىي ئېگىزلىكى ئومۇمەن 80 ~ 400 مېتىر، چوققىسىنىڭ دىئامېتىرى 100 ~ 300 مېتىر، ئاستى قىسمىنىڭ دىئامېتىرى 300 ~ 500 مېتىر كېلىدۇ. ئاساسەن بېغىر رەڭ ھاۋا تۆشۈكچىسىمان، كالىي تەركىبى مول يىرىك ئاندىزىت، كۆيۈك تاش (پېمزا)، قارامتۇل زىچ ھاۋا تۆشۈكچىسىمان لاۋا جىنىلار، ئۈيۈل جىنىلار بىلەن تەركىب تاپقان. ئەڭ يېقىنقى بىر قېتىملىق يانار تاغ 1951 - يىلى 5 - ئاينىڭ 21 - كۈنى پارتلىغان.

كۇئېنلۇن قۇمكۆل ئويمانلىقىدىكى يانار تاغ يەر شەكلى قۇمكۆل ئويمانلىقى شىنجاڭ چېگرىسى ئىچىدىكى كۇئېنلۇن تاغلىرىنىڭ شەرقىي بۆلىكىدىكى چوڭقراق ئېگىز تاغ ئارىسى ئويمانلىقىدا بولۇپ، ئۇنىڭ يانار تاغ يەر شەكلى ئويمانلىقنىڭ شەرقىي جەنۇبىي قىسمىدىكى لەھەڭكۆلنىڭ شەرقىگە ۋە خۇاڭخەيتەن رايونىغا جايلاشقان. ئاساسەن ماگمىلارنىڭ تۆتىنچى دەۋرنىڭ ئۈزۈك، يېرىقلىرىنى بويلاپ يەر يۈزىگە ئېقىپ چىقىشى ھەمدە يانباغرىلارنى بويلاپ پەسكە ئېقىپ دۆۋىلىنىپ قېتىشى نەتىجىسىدە شەكىللەنگەن. ئاساسىي تىپلىرىدىن لاۋا جىنىللىرى، تۆپىلىك، لاۋا ئېدىرلىقى قاتارلىقلار بار.

مايتاغ لاي - لاتقا ۋولقىنى تەڭرىتاغلىرىنىڭ شىمالىي ئېتىكىدىكى مايتاغ قىسقا ئوقلۇق ئاتتىكىلىناللىق تۈزۈلمە چوققىسىنىڭ شەرقىي قىسمىغىراق جاي.

تۇرۇك، تاش قەلئە، تاش موگۇ قاتارلىقلار بار بولۇپ، چاسا تاغ ياكى مۇنارسىمان قالدۇق ئېدىرلىقلاردىن ئىبارەت. ئۇلارنىڭ نىسپىي ئېگىزلىكى كۆپىنچە 20 ~ 30 مېتىرغىچە، ئېگىزلىرى 50 مېتىرغىچە يېتىدۇ. تۆپىلىكلەرنىڭ ئۈستىدە يەنە رەڭلىك تاشلار بار. شامال ئېرۈزىيلىگەن قەلئەسىمان تاغ جىنىلىرى مۇھىم ساياھەت مەنزىرە نۇقتىسى. ئەتراپىدىكى يەر قاتلىمىدا مول نېفىت بايلىقى ساقلانغان بولۇپ، ئورقۇ نېفىت يېڭى شەھىرى بار. (رەڭلىك قەلئە تۈزۈمى ۋاراقىنىڭ 11 - بېتىگە قارالسۇن)

جىمىساردىكى رەڭدار توقاي جۇغار ئويمانلىقىنىڭ شەرقىدىكى جىمىسار ناھىيە بازىرىنىڭ غەربىي شىمالىغا 130 نەچچە كىلومېتىر كېلىدىغان قۇم بارخىنى دەرياسىنىڭ يۇقىرىقى ئېقىنىغا، قۇربان توغۇت قۇملۇقىنىڭ چېتىگە جايلاشقان. ئەتراپى تەخەسسىن ئۈچ كىلومېتىر كېلىدىغان دائىرىدە بىنەپشە رەڭ، جىگەر رەڭ، ساغۇچ رەڭ، كۈل رەڭ يېشىل، كۈل رەڭ قاتارلىق ھەر خىل رەڭلەردىكى رەڭدار لاتقا جىنىلار، قۇم تاش، شېغىل قاتارلىقلاردىن تەركىب تاپقان يۇرا دەۋرى يەر قاتلىمىدىن تۈزۈلگەن پەس ئېدىرلىق تۈپى بولۇپ، رەڭدار قەلئەدەك كۆرۈنگەچكە، رەڭدار توقاي دەپ ئاتىلىپ كەلگەن. (رەڭلىك قەلئە تۈزۈمى ۋاراقىنىڭ 11 - بېتىگە قارالسۇن)

گۇچۇڭ ناھىيىسىدىكى ئالۋاستى شەھىرى (شەيتانكەش) گېنېرال چۆلى رايونىغا جايلاشقان بولۇپ، جەنۇب تەرىپى گۇچۇڭ ناھىيە بازىرىغا تەخمىنەن 110 كىلومېتىر كېلىدۇ. دېڭىز يۈزىدىن ئېگىزلىكى تەخمىنەن 900 مېتىر. بۇ جاينىڭ يەر شەكلى ئاجايىپ بولۇپ، تاغ جىنىللىرىنىڭ ھالىتى غەلىتە شامال چىققاندا دائىم ھەر خىل غەلىتە ئاۋازلار چىققاچقا ئالۋاستى شەھىرى (شەيتانكەش) دەپ ئاتالغان. «شەھەر رايونى» نىڭ ئومۇمىي يەر تۈزۈلۈشى شىمال تەرىپى ئېگىز، جەنۇب تەرىپى پەس بولۇپ، ئومۇمىي يەر كۆلىمى تۆت كۋادرات كىلومېتىردىن ئارتۇق. جىلغىلار ۋە جىلغا ئارىلىقلىرىنى كېسىپ ئۆتكەن ھەر خىل شەكىلدىكى قاتار تۆپىلىكلەر ۋە چوققىلار بار. تۆپىلىك بىلەن جىلغىلارنىڭ ئېگىزلىك پەرقى ئادەتتە 20 ~ 50 مېتىر كېلىدۇ.

ئارقا تاغ كارستلىق يەر شەكلىنىڭ ئاساسلىق تىپىدۇر. بىردىن: تاغ جىنىس تېمى، تەنھا چوققا، چوققا ئويى، كارستلىق ئۆڭكۈر، تەبىئىي كۆۋرۈك، ۋارونكا قاتارلىقلار بار. بۇ رايوندىكى كارستلىق يەر شەكلى تىپىك تارقالغان جايلار ئاچچىق كۆلىنىڭ جەنۇبىي قىسمى بىلەن شەرقىي جەنۇبىي قىسمى، داچىۋ تومسىنىڭ غەرب تەرىپى، شۇنىڭدەك سۇڭجىياڭ، يىداۋلياڭ قاتارلىق تاغ بۆلەكلىرىدىن ئىبارەت.

«دەنشيا» يەر شەكلى ناھايىتى قېلىن قىزىل رەڭلىك قۇم - شېغىلار ئۈستىدە يېتىلگەن چامى تاغ، غەلىتە چوققا، قىزىل تام، ئۆڭكۈر قاتارلىق ئالاھىدە يەر شەكلى. شىنجاڭدىكى «دەنشيا» يەر شەكلى ئاساسەن تەڭرىتاغ تاغ سىستېمىسىنىڭ جەنۇبىي، شىمالىي ئېتەكلىرىدىكى بەس تاغ ئېتىرلىق بەلۋاغلىرىدا ئۇچرايدۇ. تەڭرىتاغنىڭ شىمالىي ئېتىكىدىكى قۇتۇبى ناھىيىسىنىڭ كاڭجيا تاش قوۋۇقى ئەتراپىدا بۇ خىل يەر شەكلى ئەڭ تىپىك بولۇپ، «دەنشيا» يەر شەكلى بۇ ناھىيىنىڭ چۆرگۈل يېزىسى تەۋەلىكىدە. شەرق - غەرب يۆنىلىشىدە تارقالغان تاش تام بىلەن جەنۇب - شىمال يۆنىلىشىدە يېتىلگەن دەريا ئېقىنى ۋە جىلغىلار تۇتاشقان جايدا تاغ جىنىس تېمىنى كېسىپ ئۆتكەن نۇرغۇن ئۆتۈشمىلەر بولۇپ، ئۇلار «تاش قوۋۇق» دەپ ئاتالغان. مەسىلەن، قۇتۇبى دەرياسى تاش قوۋۇقى، تاش پەلەمپەي، غەربىي جىلغا تاش قوۋۇقى، تاش دەريا تاش قوۋۇقى، چىندىخوزا دەرياسى تاش قوۋۇقى قاتارلىقلار بار. كاڭجيا تاش قوۋۇقى ئۇلارنىڭ ئوتتۇرىسىدىكى بىر ئۆتۈشمە بولۇپ، كەڭلىكى تەخمىنەن 100 مېتىر كېلىدۇ. تاغ جىنىس تېمى بۇ جايدا تەخمىنەن 200 مېتىر ئېگىزلىكتە قەد كۆتۈرۈپ تۇرىدۇ، ئۇ بېغىر رەڭلىك قۇم - شېغىل جىنىسلاردىن تەركىب تاپقان. تاغ جىنىس تېمىغا نۇرغۇن قىيا تاش رەسىملىرى ئويۇلغان.

شىنجاڭنىڭ كىلىماتى شىنجاڭ چوڭ قۇرۇق - لۇق مۆتىدىل بەلۋاغ قۇرغاق كىلىمات رايونىغا كىرىدۇ. شەكىللىنىش سەۋەبى: (1) ياۋرو - ئاسىيا چوڭ قۇرۇقلۇقىنىڭ مەركىزىگە جايلاشقان، دېڭىز - ئوكيانلاردىن يىراق. ئۈرۈمچىنى مەركەز قىلغاندا، جەنۇب -

لاشقان. مايتاغ ئانتىكىلىماتىنىڭ شەرقتىن غەربكە ئۇزۇنلۇقى 15 كىلومېتىر، جەنۇبتىن شىمالغا كەڭلىكى تۆت كىلومېتىر كېلىدۇ. ئاساسەن يېڭى ئۆچىنچى دەۋر يەر قاتلىمى (لاتقا جىنىس، ئەشە قۇم جىنىس، قۇم تاش) دىن تەركىب تاپقان. جەنۇبىي قانىتى پەسرەك، شىمالىي قانىتى تىك، جەنۇبىي قانىتىنىڭ يانتۇلۇقى ئومۇمەن $35^{\circ} \sim 30^{\circ}$ ، شىمالىي قانىتى تەتۈر ئۈزۈل - مە تەرىپىدىن بۇزۇۋېتىلگەن. 20 - ئەسىرنىڭ 50 - يىللىرىدىن كېيىنكى مەزگىلدە ۋە 90 - يىللاردا ھەر - كەتچان ھالەتتە تۇرغان. 1995 - يىلى 7 -، 8 - ئايلارنىڭ باشلىرىدا مايتاغ لاي - لاتقا ۋۇلقىنى قايتا ھەرىكەتلەندى. ۋۇلقان ئېغىزى ئاساسەن بەش ئورۇندا بولۇپ، تاغ چوققىسى سۇپىسىنىڭ 500 كۋادرات مېتىرلىق دائىرىسىگە مەركەزلىك تارقالغان، ئاساسلىق ۋۇلقان ئېغىزلىرىنىڭ دىئامېتىرى 210 سانتىمېتىر كېلىدۇ. 7 - ئايدىن باشلاپ زور مىقداردا سۇيۇق لاي، تاغ جىنىس پارچىلىرى، مىنېراللاشقان سۇ ۋە تەبىئىي گاز ئېتىلىپ چىقىپ، 8 - ئاينىڭ 4 - كۈنىگىچە ۋۇلقان ئېغىزىنىڭ ئەتراپى دۆۋلەتتە جىنىلار بىلەن تولۇپ، ئاستى قىسمىنىڭ دىئامېتىرى بەش - ئالتە مېتىر، ئېگىزلىكى ئىككى مېتىر كېلىدىغان كۈنۈس شەكىللىك دۆڭلۈك شەكىللەنگەن، باشقا تۆت جايدىكى ۋۇلقان ئېغىزىنىڭ دىئامېتىرى ئۈچ سانتىمېتىر كېلىدۇ. 8 - ئاينىڭ 14 - كۈنى ئاساسىي ۋۇلقان ئېغىزى ئېتىلىپ چىقىشتىن توختىغان، قالغان ئۈچ ئورۇندىكى ۋۇلقان ئېغىزىدىن يەنىلا گاز چىقىۋاتىدۇ ھەمدە ئاز مىقداردا سۇيۇق لاي سۇ ئېقىپ چىققاقتا.

شەرقىي كۆننەلۇن ئارقا تاغ كارستلىق يەر شەكلى شىنجاڭ چېگرىسى ئىچىدىكى شەرقىي كۆننەلۇن تاغلىرىنىڭ ئاچچىق كۆلدىن ئارقا تاغقىچە بولغان رايونىدا ھازىرغا قەدەر كەڭ كۆلەمدىكى قەدىمىي كارستلىق يەر شەكلى ساقلانماقتا. ئۇ غەربىي شىمال - غەرب يۆنىلىشىدە لېنتىسىمان تارقالغان بولۇپ، ئۇزۇنلۇقى 100 نەچچە كىلومېتىر، كەڭلىكى 30 ~ 40 كىلومېتىر، كۆلىمى 5000 كۋادرات كىلومېتىرغا يېقىن كېلىدۇ، دېڭىز يۈزىدىن ئېگىزلىكى 4200 ~ 5300 مېتىر كېلىدىغان دائىرىگە تارقالغان. ئوتتۇرا ھايات ئېراسىنىڭ تېپىز دېڭىز لاتقا چۆكۈندىلىرىنىڭ ھاك جىنىسلىرى ئىچىدە يېتىلگەن.

غۇق كۆل» لۈك، يازدا «قىزىق قازان» لىق رول ئۈي-ناپ، قۇرغاق سوغۇق، قۇرغاق ئىسسىقلىق ئېففېكتى-نى كۆچەيتىدۇ. (2) ھۆل - يېغىن مىقدارى ئاز، نەملىكى تۆۋەن. شىنجاڭنىڭ يىللىق ھۆل - يېغىن مىقدارى 100 ~ 300 مىللىمېتىر، جەنۇبىي شىنجاڭنىڭ بولسا 10 ~ 100 مىللىمېتىر كېلىدۇ؛ شىمالىي شىنجاڭدا ئەڭ قېلىن يىغىندى قار چوڭقۇرلۇقى 149 سانتىمېتىر (1960 - يىلى 3 - ئاينىڭ 5 - كۈنى) غا يەتكەن. شىمالىي شىنجاڭدا 12، -، 1 - ئايلاردا ھاۋا كۆپىنچە تۇمانلىق بولىدۇ. جەنۇبىي شىنجاڭدا 4 - ئايدىن 7 - ئايغىچە ھاۋا كۆپىنچە چالغ-توزانلىق بولىدۇ. (3) تېمپېراتۇرىنىڭ يىللىق، سوت-كىملىق پەرقى بىرقەدەر چوڭ. جۇڭغار ئويمانلىقىنىڭ يىللىق تېمپېراتۇرا پەرقى $50^{\circ}\text{C} \sim 40^{\circ}\text{C}$ قىچە بولىدۇ. چېبەيزىدە ئەڭ چوڭ بولۇپ، 55°C (1956 - يىلى) قا يەتكەن؛ ئەڭ چوڭ سوتكىلىق تېمپېراتۇرا پەرقى ئومۇمەن $30^{\circ}\text{C} \sim 20^{\circ}\text{C}$ ، نىيە ناھىيىسىدە ئەڭ چوڭ بولۇپ، 33.2°C (1960 - يىلى 1 - ئاي-نىڭ 3 - كۈنى) قا يەتكەن. مەشھۇر ئىسسىق جاي تۇرپاننىڭ ماكسىمۇم ھاۋا تېمپېراتۇرىسى 48.1°C (1949 - يىلى 7 - ئاينىڭ 12 - كۈنى). كۆكتوقاي مەملىكەت بويىچە ئىككىنچى سوغۇق قۇتۇپ بولۇپ، مۇتلەق مىنمۇم ھاۋا تېمپېراتۇرىسى 51.5°C - (1960 - يىلى 1 - ئاينىڭ 21 - كۈنى) بولغان. (4) قۇياش نۇرىنىڭ چۈشۈش ۋاقتى ئۇزۇن، پارغا ئايلىنىش كۈچلۈك. قۇياش نۇرىنىڭ يىللىق چۈشۈش ۋاقتى ئومۇمەن 2600 ~ 3600 سائەت بولۇپ، يىللىق پارغا ئايلىنىش مىقدارى 2000 ~ 4000 مىللىمېتىرغا يېتىدۇ. نوم مەملىكەت بويىچە ئەڭ چوڭ ئوتتۇرىچە پارغا ئايلىنىش مىقدارى رايونى بولۇپ، 4370.6 مىللىمېتىرغا يېتىدۇ.

كىلىمات بەلۋېغى يەر شارى كەڭلىكلەرگە ئاساسەن بىرقانچە بەلۋاغسىمان كىلىمات رايونلىرىغا ئايرىپ چىقىلغان بولۇپ، ئۇلار كىلىمات بەلۋاغلىرى دەپ ئاتىلىدۇ. شىنجاڭدىكى كىلىمات بەلۋاغلىرىنى بۆلۈشتە قوللىنىلغان ئاساسىي كۆرسەتكۈچ: سوتكىلىق ئوتتۇرىچە تېمپېراتۇرا $10^{\circ}\text{C} \leq$ بولغان كۈن سانى، $10^{\circ}\text{C} \leq$ بولغان يىغىندى تېمپېراتۇرا؛ قوشۇمچە كۆر-سەتكۈچ: ئەڭ ئىسسىق ئايلاردىكى ئوتتۇرىچە تېمپېراتۇرا

تا ھىندى ئوكيان بىلەن بولغان ئارىلىقى 2500 كىلومېتىر، شەرقتە تىنچ ئوكيان بىلەن بولغان ئارىلىقى 4400 كىلومېتىر، شىمالدا شىمالىي مۇز ئوكيان بىلەن بولغان ئارىلىقى 3400 كىلومېتىر، غەربتە ئاتلاند تىك ئوكيان بىلەن بولغان ئارىلىقى 6900 كىلومېتىر كېلىدۇ. شەرقىي جەنۇب مۇسۇن شامىلى، غەربىي جەنۇب مۇسۇن شاماللىرى ئېلىپ يۈرگەن سۇ ھورلى-رىنىڭ شىنجاڭغا يېتىپ كېلەلىشى تەس. شىنجاڭ غەرب شامىلى بەلۋېغى ئايلانما ئېقىمىنىڭ تىزگىنلىشىگە ئۇچرايدۇ. ئاتلانتىك ئوكيان سۇ ھورلىرى ئېگىز-لىكلەر ۋە ئېگىز تاغلارنىڭ توسقۇنلۇقىغا ئۇچرىغانلىقتىن، ھۆل - يېغىنى ئىنتايىن ئاز. شىمالىي مۇز ئوكياندىن جەنۇبقا سۈرۈلگەن سوغۇق ھاۋا ئۆزى بىلەن بىللە كۆپ مىقداردىكى سۇ ھورلىرىنى ئېلىپ ئۈدۈل شىمالىي شىنجاڭغا كىرىپ، بىرقەدەر كۆپ ھۆل - يېغىن پەيدا قىلىدۇ. (2) ئايلانما ئېقىم ۋەزى-يىتى. قىش پەسلىدە 500 گېكتو پاسكاللىق تەڭ بېسىم يۈزى ۋەزىيىتى خەرىتىسىدە شىنجاڭ-نىڭ يۇقىرى بېسىم ئومۇرتقىسىنىڭ كونتروللۇ-قىغا ئۇچرايدىغان دائىرىسى بىرقەدەر كەڭ (تەخمىنەن $30^{\circ} \sim 65^{\circ}\text{N}$, $60^{\circ} \sim 85^{\circ}\text{E}$)، بۇ ھال قۇ-تۇپ سوغۇق ھاۋاسىنىڭ ئومۇرتقا بويلاپ جەنۇبقا سۈرۈ-لۈشىگە سەۋەبچى بولىدۇ، نەتىجىدە يەر يۈزى خەرىتى-سىدە كۈچلۈك موڭغۇلىيە يۇقىرى بېسىم-نىڭ كونتروللۇقى بولۇپ ئەكس ئېتىپ، ھاۋا بېسىمى 1035 ~ 1040 گېكتو پاسكالغا يېتىدۇ ھەمدە سوغۇق فرونت شەرقىي جەنۇبقا داۋاملىق سۈرۈلىدۇ. ياز پەس-لىدە شىنجاڭ ئومۇرتقىسى 50°E غەربكە چېكىنىدۇ ۋە 90°E تا تېپىز ئومۇرتقا ھاسىل قىلىدۇ، يەر يۈزى خەرىتىسىدە سۈپىروپىك بەلۋاغ چوڭ قۇرۇقلۇق ئىس-سىق تۆۋەن بېسىمى 995 ~ 1000 گېكتو پاسكالغا يېتىدۇ. (3) قۇياش رادىئاتسىيىسى. شىنجاڭ ئوتتۇرا كەڭلىككە جايلاشقان بولۇپ، ئويمانلىق، قۇملۇق، چۆللۈكلەرنىڭ تەسىرىگە ئۇچرايدۇ. ئاتموسفېرانىڭ سۈزۈكلۈكى ياخشى، يۇلتۇز مىقدارى ئاز، قۇياشنىڭ ئومۇمىي رادىئاتسىيىسى 5200 ~ 6200 مېگا-جوئۇل/كۋادرات مېتىرغا يېتىدۇ.

قۇرغاق كىلىمات ئالاھىدىلىكى: (1) قىش پەسلى قۇرغاق سوغۇق، ياز پەسلى قۇرغاق ئىسسىق. جۇڭغار ئويمانلىقى بىلەن تارىم ئويمانلىقى قىش پەسلى «سو-

تۇرا، سوتكىلىق ئوتتۇرىچە تېمپېراتۇرا $0^{\circ}\text{C} \leq$ بولغان ئاي سانى. شىنجاڭ جەمئىي بەش كىلىمات بەلۋاغىغا بۆلۈنگەن بولۇپ، ئۇلار: ئىللىق مۆتىدىل بەلۋاغ، مۆتىدىل بەلۋاغ، سوغۇق مۆتىدىل بەلۋاغ، مۆب سوغۇق بەلۋاغ، سوغۇق بەلۋاغدىن ئىبارەت.

جەنۇبىي شىنجاڭ ئىللىق مۆتىدىل بەلۋاغى تارىم ئويمانلىقى ۋە تۇرپان - قۇمۇل ئويمانلىقلىرىنى ئۆز ئىچىگە ئالىدۇ. سوتكىلىق ئوتتۇرىچە تېمپېراتۇرىسى $10^{\circ}\text{C} \leq$ بولغان كۈن سانى 181~220 كۈن، $100^{\circ}\text{C} \leq$ بولغان يىغىندى تېمپېراتۇرا $3900^{\circ}\text{C} \sim 5500^{\circ}\text{C}$ ، ئەڭ ئىسسىق ئايلارنىڭ ئوتتۇرىچە تېمپېراتۇرىسى $26^{\circ}\text{C} \sim 27^{\circ}\text{C}$ ، سوتكىلىق ئوتتۇرىچە تېمپېراتۇرىسى $0^{\circ}\text{C} \leq$ بولغان كۈن سانى 251 ~ 350 كۈنگە يېتىدىغان جايلارنى كۆرسىتىدۇ. بۇنداق ئايرىشنىڭ كۆرسەتكۈچ قىسمى تېن شەننىڭ «جۇڭگو كىلىماتى ئۈستىدە يېڭى ئىزدىنىش» دېگەن كىتابىدىكى قاراشلار بىلەن ئاساسەن بىردەك. شۇنىڭ بىلەن بىر ۋاقىتتا، ئۇ كېيىننىڭ ئىللىق مۆتىدىل بەلۋاغ CW (ئىللىق مۆتىدىل بەلۋاغ قىش پەسلى قۇرغاق كىلىمات)، CS (ئىللىق مۆتىدىل بەلۋاغ ياز پەسلى قۇرغاق كىلىمات، يەنى ئوتتۇرا دېڭىز كىلىماتى)، CBW (ئىللىق مۆتىدىل بەلۋاغ چۆل كىلىماتى) دەپ ئايرىشى بىلەن ئاساسەن بىردەك. بۇ شىنجاڭنىڭ ئىللىق مۆتىدىل كىلىمات بەلۋاغىنىڭ يۈز تۈن مەملىكەتنىڭ ئىللىق مۆتىدىل بەلۋاغى (خۇاڭخې، خۇەيخې، خەيخې رايونلىرى) بىلەن تۇتىشىدىغانلىقىنى، شۇنداقلا دۇنيا كىلىمات بەلۋاغى بىلەنمۇ تۇتىشىدىغانلىقىنى كۆرسىتىدۇ. شىنجاڭنىڭ $10^{\circ}\text{C} \leq$ بولغان يىغىندى تېمپېراتۇرىسى ۋە $10^{\circ}\text{C} \leq$ بولغان كۈن سانى خۇاڭخې، خۇەيخې، خەيخې رايونلىرىنىڭكىگە يېقىنلىشىدۇ. تۇرپاننىڭ $10^{\circ}\text{C} \leq$ بولغان يىغىندى تېمپېراتۇرىسى 5500°C ئۆچۈرسىگە يېتىدىغان بولۇپ، سۇبىتروپىك بەلۋاغ كۆرسەتكۈچىگە يېتىدۇ، ئەڭ سوغۇق ئايلاردىكى ئوتتۇرىچە تېمپېراتۇرىسى بولسا 0°C تىن تۆۋەن بولۇپ، ئۆسۈملۈكلەر ئۆسەلمەيدۇ.

جەنۇبىي ۋە شىمالىي شىنجاڭ مۆتىدىل بەلۋاغى مۆتىدىل بەلۋاغدا ئەتىياز، ياز، كۈز، قىش.

تىن ئىبارەت تۆت پەسىل ئېنىق بولىدۇ. شىنجاڭدا مۆتىدىل بەلۋاغنى ئايرىشنىڭ ئاساسى كۆرسەتكۈچى: سوتكىلىق ئوتتۇرىچە تېمپېراتۇرا $0^{\circ}\text{C} \leq$ بولغان كۈن سانى 101~180 كۈن بولۇش، $10^{\circ}\text{C} \leq$ بولغان يىغىندى تېمپېراتۇرا $3400^{\circ}\text{C} \sim 1600^{\circ}\text{C}$ بولۇش؛ قوشۇمچە كۆرسەتكۈچى: ئەڭ ئىسسىق ئايلاردىكى ئوتتۇرىچە تېمپېراتۇرا $19^{\circ}\text{C} \sim 25^{\circ}\text{C}$ بولۇش، سوتكىلىق ئوتتۇرىچە تېمپېراتۇرا $0^{\circ}\text{C} \leq$ بولغان كۈن سانى 200~250 كۈن بولۇش. شىمالىي شىنجاڭ مۆتىدىل بەلۋاغى جۇڭغار ئويمانلىقى، چۆچەك ئويمانلىقى، ئىلى ئويمانلىقى، باركۆل ئويمانلىقى، ئېرتىش دەرياسىنىڭ ئوتتۇرا ئېقىن رايونى، گېنېرال چۆلى - لاۋپىياۋ رايونى قاتارلىق رايونلارنى ئۆز ئىچىگە ئالىدۇ؛ جەنۇبىي شىنجاڭ مۆتىدىل بەلۋاغى قارا شەھەر ئويمانلىقى، باي ئويمانلىقى، ئۈچتۇرپان - ئاقچى ۋادىسى، پامىر ئېگىزلىكى ۋە كۈنلۈن تاغلىرىنىڭ ئوتتۇرا، پەس تاغ تاغ ئېتىكى بەلۋاغى، ئالتۇنتاغنىڭ دېڭىز يۈزىدىن 2000~3000 مېتىر ئېگىزلىكتىكى ئوتتۇرا، پەس تاغ تاغ ئېتىكى رايونى (مەسىلەن، ئالتۇنتاغ - چاقىلىق رايونىدىكى گورىزونتال تار، ئۈزۈن سوزۇلغان بەلۋاغسىمان رايون) قاتارلىقلارنى ئۆز ئىچىگە ئالىدۇ.

سوغۇق مۆتىدىل بەلۋاغ مۆتىدىل بەلۋاغ كىلىماتى كاتېگورىيىسىگە كىرىدۇ. كەڭلىك گرادۇسى بىلەن دېڭىز يۈزىدىن ئېگىزلىكى مۆتىدىل بەلۋاغنىڭ كىلىماتى يۇقىرىراق، تېمپېراتۇرىسى مۆتىدىل بەلۋاغنىڭكىدىن تۆۋەنرەك. سوغۇق پەسىل كۈنلىرى بىرقەدەر ئۇزۇن، ئىللىق پەسىل كۈنلىرى بىرقەدەر قىسقا بولۇپ، ئۆسۈملۈكلەرنىڭ ئۆسۈش پەسلى مۆتىدىل بەلۋاغنىڭكىدىن قىسقىراق. شىنجاڭدا سوغۇق مۆتىدىل بەلۋاغنى ئايرىشنىڭ ئاساسى كۆرسەتكۈچى: سوتكىلىق ئوتتۇرىچە تېمپېراتۇرا $10^{\circ}\text{C} \leq$ بولغان كۈن سانى 51 ~ 100 كۈن، $10^{\circ}\text{C} \leq$ بولغان يىغىندى تېمپېراتۇرا $1600^{\circ}\text{C} \sim 1000^{\circ}\text{C}$ قا يەتكەن بولۇش؛ قوشۇمچە كۆرسەتكۈچى: ئەڭ ئىسسىق ئايلاردىكى ئوتتۇرىچە تېمپېراتۇرا $18^{\circ}\text{C} \sim 10^{\circ}\text{C}$ ، سوتكىلىق ئوتتۇرىچە تېمپېراتۇرا $0^{\circ}\text{C} \leq$ بولغان كۈن سانى 180 ~ 200 كۈنگىچە بولۇش. شىنجاڭنىڭ سوغۇق مۆتىدىل بەلۋاغىنىڭ كۆپىنچىسى ۋېرتىكال كىلىمات بەلۋاغىغا كىرىدۇ؛ (1) ئالتاي تاغلىرى سوغۇق مۆتىدىل بەلۋاغىنىڭ

چە تېمپېراتۇرا $0^{\circ}\text{C} \leq$ بولغان كۈن سانى 101 كۈن بولۇش. شىنجاڭ تەۋەلىكىدە ئېگىزلىكلەر، ئېگىز تاغ-لار كۆپ. سوغۇق بەلۋاغ مەڭگۈلۈك قار سىزىقىنى ياكى يەر ئۈستى مەڭگۈلۈك توك توپا قاتلىمىنى چېگرا قىلغان بولۇپ، ئۇلارنىڭ دېڭىز يۈزىدىن ئېگىزلىكى: (1) ئالتاي تاغلىرىنىڭ جەنۇبىي يانباغرىنىڭ دېڭىز يۈزىدىن ئېگىزلىكى تەخمىنەن 4000 مېتىر ئېگىزلىكتىكى جايلىرى؛ (2) تەڭرىتاغلىرىنىڭ شىمالىي يانباغرىلىرىنىڭ دېڭىز يۈزىدىن ئېگىزلىكى تەخمىنەن 4200 ~ 4500 مېتىر ئېگىزلىكتىكى جايلىرى؛ (3) تەڭرىتاغلىرىنىڭ جەنۇبىي يانباغرىلىرىنىڭ دېڭىز يۈزىدىن ئېگىزلىكى تەخمىنەن 4400 ~ 4800 مېتىر ئېگىزلىكتىكى جايلىرى؛ (4) چىڭخەي - شىزاڭ ئېگىزلىكىنىڭ شىمالىي چېتى (كۈنئېلۈن تاغلىرى، قارا قۇرۇم تاغلىرى، ئالتۇنستاغ قاتارلىقلارنى ئۆز ئىچىگە ئالىدۇ) ۋە پامىر ئېگىزلىكىنىڭ 4800 ~ 5500 مېتىردىن يۇقىرى رايونلىرى. بۇ رايونلار غەربىي پەس، شەرقى ئېگىز، جەنۇبىي پەس، شىمالى ئېگىز بولۇشتەك ئالاھىدىلىككە ئىگە.

كىلىمات چوڭ رايونلىرىنى ئايرىش كۆرسەتكۈچى

ئىسمى	قۇرغاقلىق دەرىجىسى (K)	يىللىق ھۆل - يېغىن مىقدارى (mm)	ئىسمى	زاكاتلار نومۇرى
تورمان	$0.994 \geq$	$1000 \leq$	نەم	A
تورمان، پەلەق	$1.59 \sim 1.0$	$1000 \sim 501$	يېرىم نەم	B
پەلەق	$5.99 \sim 1.6$	$500 \sim 200$	يېرىم قۇرغاق	C
يېرىم پۈللۈك	$19.9 \sim 6.0$	$200 \sim 60$	قۇرغاق	D
پۈللۈك	$20.0 \leq$	$60 >$	ئىنتايىن قۇرغاق	E

ئىنتايىن قۇرغاق كىلىمات رايونى قۇرغاق كىلىمات كاتېگورىيىسىگە كىرىدۇ. كىلىمات چوڭ رايونلىرىنى ئايرىش كۆرسەتكۈچى يۇقىرىقى جەدۋەلدە كۆرسىتىلدى. شىنجاڭنىڭ ئىنتايىن قۇرغاق كىلىمات تىنى ئايرىش كۆرسەتكۈچى: يىللىق ھۆل - يېغىن مىقدارى $60 >$ مىللىمېتىر، قۇرغاقلىق دەرىجىسى (جۇڭگونىڭ تەبىئىي رايونلارغا ئايرىلىشى: K (قۇرغاقلىق دەرىجىسى) $TE =$ (يىللىق پارغا ئايلىنىش مىقدارى) $P /$ (يىللىق ھۆل - يېغىن مىقدارى) ≤ 20.0 . شىنجاڭنىڭ ئىنتايىن قۇرغاق كىلىمات رايونى

دېڭىز يۈزىدىن ئېگىزلىكى 1400 ~ 2000 مېتىر؛ (2) تەڭرىتاغلىرىنىڭ شىمالىي يانباغرى سوغۇق مۆتىدىل بەلۋاغىنىڭ دېڭىز يۈزىدىن ئېگىزلىكى 1700 ~ 2300 مېتىر؛ (3) تەڭرىتاغلىرىنىڭ جەنۇبىي يانباغرى سوغۇق مۆتىدىل بەلۋاغىنىڭ دېڭىز يۈزىدىن ئېگىزلىكى 2000 ~ 2600 مېتىر؛ (4) پامىر ئېگىزلىكى، چىڭخەي - شىزاڭ ئېگىزلىكىنىڭ شىمالىي چېتى سوغۇق مۆتىدىل بەلۋاغىنىڭ دېڭىز يۈزىدىن ئېگىزلىكى 2200 ~ 3000 مېتىر كېلىدۇ.

سۇب سوغۇق بەلۋاغ شىنجاڭ سۇب سوغۇق بەلۋاغىغا قوللىنىلغان كۆرسەتكۈچ: سوتكىلىق ئوتتۇرىچە تېمپېراتۇرا مۇقىملىقى $10^{\circ}\text{C} \leq$ بولغان كۈن سانى 11 ~ 50 كۈن بولۇش؛ $10^{\circ}\text{C} \leq$ بولغان يىغىندى تېمپېراتۇرا $1001^{\circ}\text{C} \sim 200^{\circ}\text{C}$ بولۇش. قوشۇمچە كۆرسەتكۈچ: ئەڭ ئىسسىق ئايلاردىكى ئوتتۇرىچە تېمپېراتۇرا $10^{\circ}\text{C} \sim 6^{\circ}\text{C}$ ؛ سوتكىلىق ئوتتۇرىچە تېمپېراتۇرا $0^{\circ}\text{C} \leq$ بولغان كۈن سانى 100 ~ 181 كۈن بولۇش. شىنجاڭ سۇب سوغۇق بەلۋاغى تەبىئىي لاند-شافتى ئوتلاق ۋە چۆل ئوتلاقلىرىنى ئاساس قىلىدۇ. ئۇلارنىڭ دېڭىز يۈزىدىن ئېگىزلىكى: (1) ئالتاي سۇب سوغۇق بەلۋاغى 2000 ~ 3000 مېتىر؛ (2) تەڭرىتاغلىرىنىڭ شىمالىي يانباغرى سۇب سوغۇق بەلۋاغى 2300 ~ 3500 مېتىر؛ (3) تەڭرىتاغلىرىنىڭ جەنۇبىي يانباغرى سوغۇق بەلۋاغى 2600 ~ 4000 مېتىر؛ (4) پامىر ئېگىزلىكى سۇب سوغۇق بەلۋاغى 3000 ~ 4200 مېتىر؛ (5) كۈنئېلۈن تاغلىرىنىڭ چىڭخەي، شىزاڭ ئېگىزلىكىنىڭ شىمالىي چېتى سۇب سوغۇق بەلۋاغى 3000 ~ 4500 مېتىر كېلىدۇ. سۇب سوغۇق بەلۋاغىنىڭ تۆۋەن چېكى يازلىق ئوتلاقلىرىنىڭ تۆۋەن چېكى بولۇپ، كۆپىنچە ئۇششاق چارۋىلار بېقىلىدۇ؛ يۇقىرى چېكىدە چوڭ چارۋىلار بېقىلىدۇ.

سوغۇق بەلۋاغ شىنجاڭ سوغۇق بەلۋاغىغا قوللىنىلغان كۆرسەتكۈچ: سوتكىلىق ئوتتۇرىچە تېمپېراتۇرا $10^{\circ}\text{C} \leq$ بولغان كۈن سانى 0 ~ 10 كۈن، $10^{\circ}\text{C} \leq$ بولغان يىغىندى تېمپېراتۇرا $20^{\circ}\text{C} \sim 0^{\circ}\text{C}$ ، ئەڭ ئىسسىق ئايلاردىكى ئوتتۇرىچە تېمپېراتۇرا $5^{\circ}\text{C} >$ ، سوتكىلىق ئوتتۇرىچە

جەنۇبىي يانباغرىنىڭ 1300 ~ 3000 مېتىر كېلىدە. خان جايلىرىدىن ئىبارەت. يېرىم قۇرغاق رايونلار ئو. مۇمەن تاغلىق رايونلارنىڭ ئەڭ چوڭ ھۆل - يېغىن مىقدارى بەلۋاغلىرىنىڭ چەتلىرىگە جايلاشقان. بۇ را. يوننىڭ سۇ، ئىسسىقلىق بايلىقى بىرقەدەر ياخشى بو. لۇپ، كۆپىنچىسى ئۆتكۈنچى چۆل يايلاق — يايلاق تەبىئىي لاندشافتى بەلۋاغدۇر.

يېرىم نەم كىلىمات رايونى شىنجاڭنىڭ يې. رىم نەم كىلىمات رايونىنى ئايرىش كۆرسەتكۈچى: يىللىق ھۆل - يېغىن مىقدارى 501 ~ 1000 مىللى. مېتىر، قۇرغاقلىق دەرىجىسى 1.0 ~ 1.59، تەبى. ئىي لاندشافتى ئورمان، يايلاق. شىنجاڭ گەرچە قۇر. غاق رايون بولسىمۇ، لېكىن يەنىلا يېرىم نەم رايون ۋە نەم رايونلار مەۋجۇت بولۇپ، تاغلىق رايونلارغا تارقال. خان ھەمدە سوغۇق بەلۋاغ، سۇب سوغۇق بەلۋاغ، سو. غۇق مۆتىدىل بەلۋاغلاردا روشەن ۋېرتىكال تارقىلىش بەلۋاغلىرى بولۇپ، ئومۇمەن تاغ تىزمىلىرىنىڭ شامال. غا يۈزلەنگەن يانباغرىلىرىدىكى ئەڭ چوڭ ھۆل - يې. غىن بەلۋاغى دائىرىسىگە جايلاشقان بولىدۇ ياكى ئېگىز تاغلارنىڭ شامالغا يۈزلەنگەن يانباغرىدىكى قار سىزىقىغا يېقىن بولۇپ، تاغلىق رايونلاردا ئېگىز تاغ قار - مۇزلىرىنىڭ قاتتىق ھالەت ياكى يېرىم قاتتىق ھالەتتە. كى مول سۇ بايلىقى رايونىنى ۋە ياكى ئوتتۇراھال تاغ بەلۋاغىدىكى ئەڭ چوڭ ھۆل - يېغىن بەلۋاغى مول سۇ بايلىقى رايونىنى شەكىللەندۈرگەن.

نەم كىلىمات رايونى شىنجاڭنىڭ نەم كىلى. مات رايونىنى ئايرىش كۆرسەتكۈچى: يىللىق ھۆل - يېغىن مىقدارى ≤ 1000 مىللىمېتىر، قۇرغاقلىق دە. رىجىسى > 1.0 ، تەبىئىي لاندشافتى ئورمان بەلۋاغى ياكى ئورمان، يايلاق بەلۋاغى. شىنجاڭنىڭ نەم كىلى. مات رايونىنىڭ كۆلىمى چوڭ ئەمەس، ئوتتۇرا، ئېگىز تاغ بەلۋاغلىرىغا تارقالغان. مەسىلەن، كۈنەس دەر. ياسىنىڭ ئوتتۇرا ئېقىنى رايونىنىڭ ھۆل - يېغىن مىقدارى 1000 مىللىمېتىردىن كۆپ ياكى شۇنىڭغا يېقىنلىشىدۇ. بۇنىڭدىن باشقا، قابا دەرياسىنىڭ ئوتتۇرا ئېقىن رايونىمۇ نەم رايون ھېسابلىنىدۇ.

كىلىمات تىپلىرى يەر شارىدا كەڭلىكلەرنىڭ تەسىرى بىلەن ئوخشاش بولمىغان كىلىمات بەلۋاغلىرى پەيدا بولغان. ئوخشاش بولمىغان ياكى ئوخشاش كىلى. مات بەلۋاغلىرىدا دېڭىز، دەريا، تاغ - ئېدىر قاتارلىق

نى ئاساسەن ئۇنىڭ دېڭىز - ئوكيانلاردىن يىراق بولۇشى؛ يۇقىرى ھاۋا بوشلۇقىنىڭ ئۇزاق مۇددەت يۈ. قىرى ھاۋا بېسىمىنىڭ كونتروللۇقىدا بولۇشى؛ يەر شەكلىنىڭ يېپىق ھالەتتە بولۇشى، ھۆل - يېغىن مىقدارىنىڭ ئومۇمەن $\leq 0 \sim 60$ مىللىمېتىر ئارىلى. قىدا بولۇپ، چۆل لاندشافتىدا بولۇشى كەلتۈرۈپ چى. قارغان. بۇ رايوننىڭ كۆپ قىسمى ئىللىق مۆتىدىل بەلۋاغ رايونىدىكى جەنۇبىي شىنجاڭغا ۋە شەرقىي شىن. جاڭدىكى قۇمۇل - تۇرپان ئويمانلىقىغا تارقالغان. مۇ. تىدىل بەلۋاغ بولسا شىمالىي شىنجاڭدىكى گېنىرال چۆلى - لاۋپىمياۋ رايونىدىنلا ئىبارەت.

قۇرغاق كىلىمات رايونى شىنجاڭنىڭ قۇر. غاق رايونىنى ئايرىش كۆرسەتكۈچى: يىللىق ھۆل - يېغىن مىقدارى 200 ~ 400 مىللىمېتىر، قۇرغاقلىق دەرىجىسى 6.0 ~ 19.9. تەبىئىي لاندشافتى چۆل يايلاق ۋە يېرىم چۆللۈكتىن ئىبارەت. بۇ خىل كىلىمات جۇڭغار ئويمانلىقى، چۆچەك ئويمانلىقى، ئالتۇنتاغ تاغ. لىق رايونىغا ۋە مۇزلۇق بولمىغان قار سىزىقى رايونلى. رىنىڭ تەخمىنەن 0°C لۇق لىنىيىسىدىن تۆۋەن جاي. لارغا تارقالغان. يەر مەيدانى ئىنتايىن قۇرغاق كىلى. مات رايونىدىن كېيىن تۇرىدۇ. ئۇنىڭ قۇرغاقلىق ئالا. ھىدىلىكى: جۇڭغار ئويمانلىقى، چۆچەك ئويمانلىقى قا. تارلىق جايلاردا ھۆل - يېغىننىڭ تارقىلىشى بىرقەدەر تەكشى، قىش پەسلى ياغىدىغان قار مىقدارى كۆپ بو. لۇپ، چۆل يايلاق، يېرىم چۆل قىشلاق ياكى كەچ كۈز، باش باھارلىق ئوتلاق ھېسابلىنىدۇ. ئېگىزلىك رايونلىرىنىڭ كۆپىنچىسى يازلىق ئوتلاق ياكى چوڭ چارۋىلار بېقىلىدىغان ئوتلاقلاردۇر.

يېرىم قۇرغاق كىلىمات رايونى شىنجاڭنىڭ يېرىم قۇرغاق كىلىمات كۆرسەتكۈچى: يىللىق ھۆل - يېغىن مىقدارى 201 ~ 500 مىللىمېتىر، قۇرغاقلىق دەرىجىسى 1.6 ~ 5.99، تەبىئىي لاندشافتى كۆپىنچە يايلاق ياكى قىسمەن چۆل يايلاقلاردىن ئىبارەت. شىن. جاڭدا يېرىم قۇرغاق كىلىمات رايونىنىڭ تارقىلىش دائىرىسى بىرقەدەر كەڭ، ئومۇمەن تاغ ئېتەكلىرىگە ياكى تاغلىق رايونلارغا تارقالغان بولۇپ، ئورنى شىمال. دىن جەنۇبقا قارىتا ئېگىزلىپ بارىدۇ. ئالتاي تاغلىرىد. نىڭ ئومۇمەن تاغ ئالدى رايونى بولۇپ، دېڭىز يۈزىدىن ئېگىزلىكى 1200 ~ 2100 مېتىر كېلىدۇ؛ تەڭرىتاغ. لىرىنىڭ شىمالىي يانباغرىنىڭ دېڭىز يۈزىدىن ئېگىز. لىكى 800 ~ 2500 مېتىر كېلىدىغان جايلىرى،

تەبىئىي جۇغراپىيەلىك مۇھىتلارنىڭ تەسىرى بىلەن ئوخشاش بولمىغان كىلىمات ئالاھىدىلىكلىرى شەكىللىنىدىغان. بۇ خىل كىلىماتلار كىلىمات تىپلىرى دەپ ئاتىلىدۇ. شىنجاڭدا چوڭ قۇرۇقلۇق كىلىمات تىپىغا كىرىدۇ. ئاساسىي ئالاھىدىلىكى: كىلىمات ئامىللىرىنىڭ سۈنئىيلىك، پەسىللىك، يىللىق دەۋرىي ئۆزگىرىشى ياكى دەۋرىيلىكى بولمىغان ئۆزگىرىشى ناھايىتى چوڭ، بولۇپمۇ ھاۋا تېمپېراتۇرىسى ۋە يەر يۈزى تېمپېراتۇرىسىنىڭ ئۆزگىرىشى كۈچلۈك. قۇرغاق رايونلاردا قۇياش رادىئاتسىيىسى ۋە يەر يۈزى رادىئاتسىيىسىنىڭ كۈچلۈكلىكى دەرىجىسى بىرقەدەر چوڭ. ياز پەسلى تېمپېراتۇرا ناھايىتى يۇقىرى، ھاۋا بېسىمى تۆۋەن، ئەمەسلىك ئاز؛ قىش پەسلى تېمپېراتۇرا ناھايىتى تۆۋەن، يۇقىرى بېسىمنىڭ تىزگىنلىشىدە بولۇپ، ئەمەسلىك بىرقەدەر يۇقىرى. ياز پەسلى قۇياش رادىئاتسىيىسى كۈچلۈك، قۇرۇقلۇق يۈزى تېمپېراتۇرىسىنىڭ ئۆزلىشى تېز؛ تۇرپانلىق ئېقىم كۈچىيىپ، دائىرىلىك تۈپ بۇلۇت ۋە گۈلدۈرمەسلىك يامغۇرنى شەكىللەندۈرىدۇ. بۇلۇت مىقدارىنىڭ كۆپىيىشى قۇياشنىڭ بىۋاسىتە رادىئاتسىيىسىنى توسالغۇغا ئۇچرىتىپ، تېمپېراتۇرىنىڭ ئۆزلىشى دەرىجىسىنى ئاشۇرۇۋېتىدۇ. قىش پەسلى يۇقىرى ھاۋا بېسىمىنىڭ قاپسۇيۇلۇشى بىلەن ھاۋا ئۇچۇق كۈنلەر كۆپرەك، يەر يۈزى رادىئاتسىيىسى كۈچلۈك، تېمپېراتۇرىنىڭ تۆۋەنلىشى كۈچلۈك بولىدۇ. شىنجاڭدا تېمپېراتۇرىنىڭ يىللىق پەرقى ئەڭ چوڭ جاي تۇرپان بولۇپ، 47.0°C قا يېتىدۇ؛ تېمپېراتۇرىنىڭ سۈنئىيلىك پەرقى ئەڭ چوڭ جاي نىيە بولۇپ، 33.2°C قا يېتىدۇ؛ تېمپېراتۇرىنىڭ ئوتتۇرىچە سوتكىلىق پەرقى ئەڭ چوڭ جاي ئەندىس دەرياسى ساھىلى بولۇپ، 18.6°C قا يېتىپ، مەملىكەت بويىچە ئالدىنقى ئورۇندا تۇرىدۇ. مەملىكەت بويىچە ھۆل - يېغىن مىقدارى ئەڭ ئاز رايون توقسۇن بولۇپ، ئوتتۇرىچە قىممىتى (1950 ~ 1980 - يىللىرى) 6.6 مىللىمېتىرلا كېلىدۇ. ئۇنىڭدىن باشقا، چوڭ قۇرۇقلۇق كىلىماتى كاتېگورىيىسىگە كىرىدىغان نۇرغۇن كىلىمات تىپلىرى بار. بۇنىڭ ئىچىدە بەزىلىرى باشقا كىلىمات بەلۋاغلىرى ۋە كىلىمات رايونلىرىدا كۆرۈلىدىغان بولۇپ، شىنجاڭدا كىلىماتنىڭ كۆپ خىللىقىنى گەۋدىلەندۈرگەن.

تەبىئىي جۇغراپىيەلىك مۇھىتلارنىڭ تەسىرى بىلەن ئوخشاش بولمىغان كىلىمات ئالاھىدىلىكلىرى شەكىللىنىدىغان. بۇ خىل كىلىماتلار كىلىمات تىپلىرى دەپ ئاتىلىدۇ. شىنجاڭدا چوڭ قۇرۇقلۇق كىلىمات تىپىغا كىرىدۇ. ئاساسىي ئالاھىدىلىكى: كىلىمات ئامىللىرىنىڭ سۈنئىيلىك، پەسىللىك، يىللىق دەۋرىي ئۆزگىرىشى ياكى دەۋرىيلىكى بولمىغان ئۆزگىرىشى ناھايىتى چوڭ، بولۇپمۇ ھاۋا تېمپېراتۇرىسى ۋە يەر يۈزى تېمپېراتۇرىسىنىڭ ئۆزگىرىشى كۈچلۈك. قۇرغاق رايونلاردا قۇياش رادىئاتسىيىسى ۋە يەر يۈزى رادىئاتسىيىسىنىڭ كۈچلۈكلىكى دەرىجىسى بىرقەدەر چوڭ. ياز پەسلى تېمپېراتۇرا ناھايىتى يۇقىرى، ھاۋا بېسىمى تۆۋەن، ئەمەسلىك ئاز؛ قىش پەسلى تېمپېراتۇرا ناھايىتى تۆۋەن، يۇقىرى بېسىمنىڭ تىزگىنلىشىدە بولۇپ، ئەمەسلىك بىرقەدەر يۇقىرى. ياز پەسلى قۇياش رادىئاتسىيىسى كۈچلۈك، قۇرۇقلۇق يۈزى تېمپېراتۇرىسىنىڭ ئۆزلىشى تېز؛ تۇرپانلىق ئېقىم كۈچىيىپ، دائىرىلىك تۈپ بۇلۇت ۋە گۈلدۈرمەسلىك يامغۇرنى شەكىللەندۈرىدۇ. بۇلۇت مىقدارىنىڭ كۆپىيىشى قۇياشنىڭ بىۋاسىتە رادىئاتسىيىسىنى توسالغۇغا ئۇچرىتىپ، تېمپېراتۇرىنىڭ ئۆزلىشى دەرىجىسىنى ئاشۇرۇۋېتىدۇ. قىش پەسلى يۇقىرى ھاۋا بېسىمىنىڭ قاپسۇيۇلۇشى بىلەن ھاۋا ئۇچۇق كۈنلەر كۆپرەك، يەر يۈزى رادىئاتسىيىسى كۈچلۈك، تېمپېراتۇرىنىڭ تۆۋەنلىشى كۈچلۈك بولىدۇ. شىنجاڭدا تېمپېراتۇرىنىڭ يىللىق پەرقى ئەڭ چوڭ جاي تۇرپان بولۇپ، 47.0°C قا يېتىدۇ؛ تېمپېراتۇرىنىڭ سۈنئىيلىك پەرقى ئەڭ چوڭ جاي نىيە بولۇپ، 33.2°C قا يېتىدۇ؛ تېمپېراتۇرىنىڭ ئوتتۇرىچە سوتكىلىق پەرقى ئەڭ چوڭ جاي ئەندىس دەرياسى ساھىلى بولۇپ، 18.6°C قا يېتىپ، مەملىكەت بويىچە ئالدىنقى ئورۇندا تۇرىدۇ. مەملىكەت بويىچە ھۆل - يېغىن مىقدارى ئەڭ ئاز رايون توقسۇن بولۇپ، ئوتتۇرىچە قىممىتى (1950 ~ 1980 - يىللىرى) 6.6 مىللىمېتىرلا كېلىدۇ. ئۇنىڭدىن باشقا، چوڭ قۇرۇقلۇق كىلىماتى كاتېگورىيىسىگە كىرىدىغان نۇرغۇن كىلىمات تىپلىرى بار. بۇنىڭ ئىچىدە بەزىلىرى باشقا كىلىمات بەلۋاغلىرى ۋە كىلىمات رايونلىرىدا كۆرۈلىدىغان بولۇپ، شىنجاڭدا كىلىماتنىڭ كۆپ خىللىقىنى گەۋدىلەندۈرگەن.

قۇملۇق كىلىماتى شىنجاڭدىكى قۇملۇقلارنىڭ كۆلىمى 429 مىڭ 900 كۋادرات كىلومېتىر بولۇپ، پۈتۈن مەملىكەت قۇملۇق كۆلىمىنىڭ

ئېگىز تاغ كىلىماتى شىنجاڭدا ئېگىز تاغلار كۆپ بولۇپ، ئېگىزلىك ۋە يەر تۈزۈلۈشىنىڭ تەسىرى تۈپەيلىدىن ئالاھىدە ئېگىز تاغ كىلىماتى شەكىللەنگەن. ئېگىز تاغ كىلىماتىنىڭ ئالاھىدىلىكى: (1) كىلىمات بەلۋاغى روشەن، بولۇپمۇ ياز پەسلىدە تۈزلەڭلىكتىن تاغ چوققىلىرىغىچە ئوخشاش بولمىغان كىلىمات رايونى ۋە كىلىمات تىپلىرى بار بولۇپ، ئەتىياز، ياز، كۈز، قىشتىن ئىبارەت تۆت پەسلىنىڭ كىلىماتى بولىدۇ. (2) تاغلىقلارنىڭ ئوتتۇرا ھال تاغ رايونلىرىدا ئەڭ چوڭ بىر ھۆل - يېغىن بەلۋاغى بار. تەڭرىتاغلىرىنى مىسالغا ئالماق، شىمالىي يانباغرىدىكى ئەڭ چوڭ بەلۋاغ دېڭىز يۈزىدىن $1900 \sim 2800$ مېتىر ئېگىزلىكتە بولۇپ، ھۆل - يېغىن مىقدارى 500 مىللىمېتىردىن يۇقىرى، ياز پەسلىگە مەركەزلەشكەن، پۈتۈن يىللىق ھۆل - يېغىننىڭ 60% نى ئىگىلەيدۇ؛ تەڭرىتاغلىرىنىڭ جەنۇبىي يانباغرىلىرىدا بولسا دېڭىز يۈزىدىن ئومۇمەن $2000 \sim 3800$ مېتىر ئېگىزلىكتە بولۇپ، ئەڭ چوڭ ھۆل - يېغىن بەلۋاغى يۇقىرى - تۆۋەن

يۆتكىلىدۇ. قىش پەسلى تەڭرىتاغلىرىنىڭ شىمالىي يانباغرىلىرىدا 800 ~ 1000 مېتىر ئارىلىقىدا؛ ئەتىياز، كۈز پەسىللىرى قىشلىق، يازلىق ھۆل - يېغىن بەلۋاغلىرى ئارىلىقىدا بولىدۇ. (3) قىش پەسلى تاغ-لىق رايونلاردا ئىنۇپېرسىيە بەلۋاغلىرى بولۇپ، 11 - ئاينىڭ باشلىرى شەكىللىنىپ، 3 - ئاينىڭ ئاخىرلىرى يوقىلىدۇ. ئىنۇپېرسىيە ئەڭ كۈچلۈك بولغاندا (ئۈرۈمچىدىن تەڭرىتاغ 1 - نومۇرلۇق مۇزلۇقىغا چە) $0.54^{\circ}\text{C}/100\text{m}$ غا يېتىدۇ. ئۇنىڭ قېلىنلىقى 1 - ئايدا ئەڭ يۇقىرى بولۇپ، دېڭىز يۈزىدىن ئېگىزلىكى 4200 مېتىرغا يېتىدۇ؛ 12 - ئاي، 2 - ئايلاردا ئايرىم - ئايرىم ھالدا 3850 مېتىر، 3550 مېتىرغا يېتىدۇ. (4) روشەن جىلغا شامىلى چىقىدۇ. ئەتىگەندىن تارتىپ كەچ كىرگۈچە جىلغا شامىلى سوقىدۇ، كۈن ئولتۇرغاندا بولسا تاغ شامىلى سوقىدۇ. (5) تاغ چوققا رايونلىرىغا نۇرغۇن چوڭ - كىچىك مۇزلۇقلار تارقالغان. (6) ئىنقىر قىزىل نۇرى، ئۇلترا يىنەپشە نۇرلار دېڭىز يۈزىدىن ئېگىزلىگەنسە ئازىيىپ، ئوتتۇراھال تاغ بەلۋاغىغا بارغاندا ئاجىز بەلۋاغنى شەكىللەندۈرىدۇ ھەمدە كېيىن بارغانچە ئېشىپ بارىدۇ. ئىنقىر قىزىل نۇرىنىڭ يىللىق قىممىتى 2500~2700 مېگا جوئۇل/كۋادرات مېتىرغا، ئۇلترا يىنەپشە نۇر 299~390 مېگا جوئۇل/كۋادرات مېتىرغا يېتىدۇ. (7) ئېگىز تاغلارنىڭ قايتۇرۇش نىسبىتى ئىنتايىن زور بولۇپ، قار يۈزىنىڭ قايتۇرۇش نىسبىتى ئادەتتە $0.4 \sim 0.7$ ئارىلىقىدا بولىدۇ. (8) سوغۇق پەسىلدە ئېگىز تاغلاردا ھاۋا ئوچۇق، شامال ئاز، بۇلۇتسىز بولىدۇ.

يىللىق ئۆزگىرىشىنىڭ ئىككى يۇقىرى قىممىتى بولىدۇ. كەڭشىۋەردە ئەڭ يۇقىرى قىممەت 9 - ، 10 - ئايلاردا كۆرۈلگەن، تۆۋەنرەك ئېگىزلىكتە 6 - ئايلاردا كۆرۈلگەن، پەس جىلغىلىرىدا ئەڭ يۇقىرى قىممىتى 2 - ئايدا كۆرۈلگەن. (2) قۇياش نۇرىنىڭ چۈشۈش ۋاقتى ئۇزۇن، قۇياشنىڭ ئومۇمىي رادىئاتسىيەسى زور، ئۇلترا يىنەپشە نۇر كۈچلۈك. قۇياش نۇرىنىڭ چۈشۈشى ۋاقتى كەڭشىۋەردە تەخمىنەن 3000 سائەت ئەتراپىدا بولىدۇ، شىچۈەنخېدا 3501 سائەتكە يېتىدۇ. قۇياشنىڭ ئومۇمىي رادىئاتسىيەسى كەڭشىۋەردە 5900 مېگا جوئۇل / كۋادرات مېتىر بولغان. (3) ئېگىزلىكتە ھاۋا قۇرغاق، ھۆل - يېغىن مىقدارى ئاز؛ دېڭىز يۈزىدىن ئېگىزلىكى 2500 ~ 3500 مېتىر ئارىلىقتا ئەڭ چوڭ بىر ھۆل - يېغىن بەلۋاغى بولۇپ، ئۇنىڭ يىللىق ھۆل - يېغىن مىقدارى 150 ~ 300 مىللىمېتىر كېلىدۇ، لېكىن ئۇنىڭدىن كېيىن ئېگىزلىك ئاشقانسېرى ھۆل - يېغىن تەدرىجىي ئازىيىپ بارىدۇ. كەڭشىۋەر (3975 مېتىر) دە 35.7 مىللىمېتىرلا كېلىدۇ. دېڭىز يۈزىدىن 5000 مېتىر يۇقىرى ئېگىزلىكتە ياز پەسلى گۈلدۈرما. مىللىق ئۆتكۈنچى يامغۇر كۆپ بولۇپ، گۈلدۈرى بار، يامغۇرى ئاز بولۇشتەك ئالاھىدىلىككە ئىگە. (4) تېمپېراتۇرا تۆۋەن، سوغۇق مەزگىلى ئۇزۇن، تۇپراقنىڭ توكلىشى چوڭقۇر، قار توپلىنىش مەزگىلى ئۇزۇن. كەڭشىۋەردە 0°C بولىدىغان ۋاقىتنىڭ باش قىشتىكى كۈن سانى 337 كۈنگە يەتكەن. يىللىق ئوتتۇرىچە تېمپېراتۇرىسى 0.6°C - بولۇپ، يېرىم يىلدىن ئارتۇق ۋاقىت 0°C تىن تۆۋەن بولىدۇ؛ يىل بويى قار قاپلاپ، تۇپرىقى كۆپ يىل توغلاشتەك ھالەت شەكىللەنگەن. (5) شامالنىڭ سۈرئىتى تېز، بورانلىق كۈن سانى كۆپ. كەڭشىۋەردە 130 كۈنگە يېتىدۇ، 2 - ، 4 - ئايلاردىكى ئەڭ زور شامال سۈرئىتى 20 مېتىر / سېكۇنتقا يېتىدۇ. (6) تېمپېراتۇرىنىڭ يىللىق پەرقى كىچىك، سوتكىلىق پەرقى چوڭ، يىللىق پەرقى 20°C ئەتراپىدا؛ ئوتتۇرىچە سوتكىلىق پەرقى كەڭشىۋەردە $18^{\circ}\text{C} \sim 15^{\circ}\text{C}$ بولغان. (7) چوڭ قۇرۇقلۇق دەرىجىسى (گورزىنىسكى W. Gorczynski فورمۇلىسىغا ئاساسلانغاندا) تورغاننىڭ 39.09، كەڭشىۋەرنىڭ 40.89 بولۇپ، قۇملۇق ۋە جەنۇبىي شىنجاڭ تاغلىقلىرى (50 ~ 70) نىڭكىدىن كۆپ كىچىك.

ئېگىزلىك كىلىماتى بۇ شىنجاڭ تەۋەلىكىدىكى چىڭخەي - شىزاڭ ئېگىزلىكى بىلەن پامىر ئېگىزلىكىنى ئۆز ئىچىگە ئالىدۇ. ئېگىزلىك كىلىماتىنىڭ ئالاھىدىلىكى: (1) دېڭىز يۈزىدىن ئېگىزلىكى يۇقىرى، ھاۋا بېسىمى تۆۋەن، ھاۋا شالاڭ، ئوكسىگېن مىقدارى ئاز، قايناش نۇقتىسى تۆۋەن. دېڭىز يۈزىدىن ئېگىزلىكى 3000 مېتىر كېلىدىغان ئېگىزلىكلەردە ھاۋا بېسىمى %30 تۆۋەنلەيدۇ، 5000 ~ 5500 مېتىر كېلىدىغان جايلاردا ھاۋا بېسىمى دېڭىز يۈزىدىكىنىڭ %50 گىملا توغرا كېلىدۇ، قايناش نۇقتىسى $80^{\circ}\text{C} \sim 70^{\circ}\text{C}$ قىچە تۆۋەنلەيدۇ. ياز پەسلى ئېگىزلىك ئىسسىق تۆۋەن بېسىمنىڭ كوتتەروللۇقىدا بولىدۇ، قىش پەسلى بولسا سوغۇق يۇقىرى بېسىمنىڭ كوتتەروللۇقىدا بولىدۇ. ھاۋا بېسىمىنىڭ

ئوبمانلىق كىلىماتى شىنجاڭدا ئوبمانلىقلار

قىش پەسلى بۇ خىل ئەھۋال روشەن بولىدۇ. ئىلى ۋادىسىنىڭ ئىللىق بەلبۇغى دېڭىز يۈزىدىن ئېگىزلىكى 660~1500 مېتىر ئارىلىقىدىكى جاي-لاردا بولىدۇ. (3) ئىللىق پەسىلدە ۋادىلارنىڭ ئوتتۇرا ۋە يۇقىرى قىسمىدا ئەڭ چوڭ ھۆل - يېغىن بەلبۇغى شەكىللىنىدۇ. ئىلىدىكى كۈنەس دەرياسى، قاش دەريا، سىنىڭ ئوتتۇرا، يۇقىرى ئېقىمىنىڭ يىللىق ھۆل - يېغىن مىقدارى تەخمىنەن 1000 مىللىمېتىرغا يېتىدۇ. (4) تېمپېراتۇرىنىڭ يىللىق، سوتكىلىق پەرقى تۈزلەڭلىكلەرنىڭكىدىن چوڭ، ئويمانلىقلارنىڭكىدىن كىچىك بولىدۇ. (5) تاغ شامىلى ۋە ۋادى شامىلى روشەن. كۈندۈزى كۈن چىققاندىن كېيىن ۋادى شامىلى ۋادىنى بويلاپ چىقىشقا باشلايدۇ، نەتىجىدە ۋادى ئۈستىدە دائىم يۇلتۇز شەكىللىنىدۇ؛ كېچىدە تاغ شامىلى تۆۋەنگە سىلجىيدۇ، نەتىجىدە بەزىدە ئىسسىق قۇرغاق شامال پەيدا بولىدۇ. (6) قىش پەسلى ۋادىلارنىڭ ئوتتۇرا ۋە يۇقىرى قىسمىدا يېغىندى قار مىقدارى كۆپ بولۇپ، دائىم قار كۆچكۈنى ۋە قار شۇبىرىغان شەكىللىنىدۇ؛ ياز پەسلى قارا يامغۇر يېغىپ، دائىم لايلىق تاش ئېقىنى، يانتۇلۇقتىن سىيرىلىپ چۈشۈش قاتارلىق ئاپەتلەر كۆرۈلىدۇ.

كۆل كىلىماتى شىنجاڭدا كۆللەر كۆپ بولۇپ، يەنە 500 دىن ئارتۇق سۇ ئامبىرى بار. ئۇلارنىڭ كىلىمات ئالاھىدىلىكى: (1) تېمپېراتۇرىنىڭ يىللىق، سوتكىلىق ئۆزگىرىشى كىچىك؛ يىللىق، سوتكىلىق ئامپلىتۇدىسىنىڭ ئۆزگىرىشى كىچىك. (2) روشەن دېڭىز- قۇرۇقلۇق شامىلى ئالاھىدىلىكىگە ئىگە. كۈندۈزى كۆل يۈزىدە سوققان قۇرۇقلۇق شامىلى ھاۋا تېمپېراتۇرىسىنى تۆۋەنلەتكەچكە نەملىك يۇقىرى بولۇپ، سالىق تۇيغۇ بېرىدۇ؛ كېچىسى قۇرۇقلۇق تېز سوۋۇغاچقا، سوغۇق ھاۋا ئېقىمى كۆل رايونىغا قاراپ ئېقىپ، ھاۋا بىر قەدەر ئىللىق، قۇرغاق بولىدۇ. كىلىماتىدا كېچە - كۈندۈزلۈك ئۆزگىرىشىمۇ، سوغۇق، ئىسسىق پەسىللىك ئۆزگىرىشىمۇ بولىدۇ. دائىرلىك ئايلانا ئېقىملىق دېڭىز- قۇرۇقلۇق شامىلى چىقىدىغان بولۇپ، شامال يۆنىلىشى چاستوتىسى (قېتىم سانى) دا يەر شەكلىگە قاراپ بىر قەدەر چوڭ چاستوتا شەكىللىنىدۇ. مەسىلەن، بۇغدا كۆلىنىڭ جىلغا شامىلى NW، تاغ شامىلى SE بولۇپ، يىللىق چاستوتىسى ھەرقايسىسىنىڭ %25 تىن يۇقىرى بولىدۇ. (3) كۆل كىلىماتىنىڭ نەملىكى يۇقىرى، مۇتلەق نەملىك، نىمپىي نەملىك، سېلىشتۇرما نەملىك

ناھايىتى كۆپ، ئويمانلىق كىلىماتىنىڭ ئالاھىدىلىكى: (1) يازدا ئىسسىق، قىشتا سوغۇق. ياز پەسلى ئويمانلىقنىڭ «تونۇر» لۇق رولى بولغانلىقتىن، يېپىق ھاۋا لىتە بولۇپ، ھاۋا ئېقىمى، ھاۋا ماسسىمىنىڭ ئالسىم شىشى قىيىن، يانتۇلۇق رادىئاتسىيىسىنىڭ ئىسسىقلىقىنى ئاشۇرۇۋېتىشى بىلەن كۈچلۈك تۇرپۇلېنتلىق ئېقىم ۋە كونۇپكىسىيە رول ئوينايدۇ. ئەگەر يەر ئۈستى پائالىيەت يۈزى قۇملۇق رايون بولسا، چۈشتە دائىم قۇملار ئۇچۇپ، قۇيۇن چىقىپ، قۇم بورانلىق ھاۋا رايى ھادىسىسى كۆرۈلىدۇ. قىش پەسلى سوغۇق ھاۋا تۆۋەنلەپ «سوغۇق ئوقۇر» لۇق رولىنى ھاسىل قىلىدۇ. يەر ئۈستى پائالىيەت يۈزى قېلىن قار بىلەن قاپلانغان جۇڭغار ئويمانلىقىدا، 12 - ئايدا دائىم تۇمان بىلەن قاپلانغان تۇمان سۆڭىگىلىك ھاۋا رايى كۆرۈلىدۇ. (2) تېمپېراتۇرىنىڭ يىللىق، سوتكىلىق پەرقى چوڭ. جۇڭغار ئويمانلىقىدا تېمپېراتۇرىنىڭ يىللىق پەرقى 40℃ تىن يۇقىرى بولۇپ، قارا مايدا 44.1℃، سەيجياخۇدا 44.9℃، تۇرپان ئويمانلىقىدا 42.2℃، قۇمۇل ئويمانلىقىدا 39.4℃، تارىم ئويمانلىقىدا 35℃~30℃، كورلىدا 34.2℃، قەشقەردە 32.0℃ بولىدۇ. تېمپېراتۇرىنىڭ ئوتتۇرىچە سوتكىلىق پەرقى 16℃ ~ 12℃ بولۇپ، يىللىق ئەڭ چوڭ سوتكىلىق پەرقى 27℃ ~ 24℃ بولىدۇ. مەسىلەن، ئۈرۈمچىدە 26℃، قەشقەردە 27.5℃ بولىدۇ. (3) پارغا ئايلىنىش مىقدارى چوڭ، نەملىكى تۆۋەن، يۇلتۇز مىقدارى ئاز.

ۋادى كىلىماتى ۋادى كىلىماتى ئويمانلىق كىلىماتى بىلەن ئوخشىشىپ كېتىدۇ. كىلىمات ئامىلىنىڭ ئۆزگىرىشى، كىلىماتىنىڭ دەۋرلىك ئۆزگىرىشى بىر قەدەر ئاستا بولىدۇ. ئالاھىدىلىكى: (1) يازدا ئىسسىق، قىشتا سوغۇق، ياز پەسلى ۋادى ئىسسىق كېتىدۇ، نەتىجىدە ئەتراپتىكى جايلار بىلەن ئىسسىقلىق ئالماشتۇرۇش ئاز، ھاۋانىڭ كونۇپكىسىيە خاراكتېرى كۈچلۈك بولۇپ، ئاسانلا توپ بۇلۇت ۋە ئۆتكۈنچى ھۆل - يېغىنلىق، گۈلدۈرماسلىق، مۆلدۈرلۈك ھاۋا رايى شەكىللىنىدۇ؛ قىش پەسلى ۋادىنىڭ سوغۇق ھاۋاسى تاغلىق رايونلاردىن تۆۋەنگە سىلجىپ، ۋادى سوغۇق ھاۋاسى شەكىللىنىدۇ؛ تۈزلەڭلىك رايونلارغا سېلىش تۇرغاندا قىرو ئۇششۇكى بالدۇر كۆرۈلۈپ، كېيىن ئاخىرلىشىدۇ، قىرو ئۇششۇكى مەزگىلى ئوزۇن بولىدۇ. (2) دائىم ئىنۋېرسىيە قاتلىمى شەكىللىنىدۇ،

قاتارلىقلارمۇ مۇناسىپ ھالدا يۇقىرى بولىدۇ. ئەتكەن ۋە كەچقۇرۇن دائىم تۇمان پەيدا بولىدۇ، بوغدا كۆلىدە تۇمان بولىدىغان كۈن كۆپ بولغاندا 66 كۈنگە يېتىدۇ. بۇلۇت مىقدارى بىر قەدەر كۆپ. بوغدا كۆلىنىڭ يىلىلىق ئومۇمىي بۇلۇت مىقدارى $8.0 <$ ئۇلۇش، بۇلۇت-لىق ۋاقتى 96.6 كۈن، تۆۋەن بۇلۇتلۇق تۇمان 1.7 ئۇلۇش بولىدۇ. (4) كۆللەردە سۇ پارى يېتەرلىك. كۆلىسى چوڭراق كۆل يۈزىنىڭ ھۆل - يېغىن مىقدارى دائىم قۇرۇقلۇق قىرغاق رايونلىرىنىڭكىدىن كۆپ بولىدۇ.

چۆل كىلىماتى قۇملۇق كىلىماتىغا ئوخشاپ كېتىدۇ. ئالاھىدىلىكى: (1) تېمپېراتۇرىنىڭ يىلىلىق، سوتكىلىق پەرقى چوڭ. كېچىك (يۇلغۇن دەريا-سى) تە تېمپېراتۇرىنىڭ يىلىلىق پەرقى 34.6°C ، نومىدا 40.5°C ، قارامايدا 44.1°C بولىدۇ. تېمپېراتۇرىنىڭ ئوتتۇرىچە سوتكىلىق پەرقى كېچىكتە 16.0°C ئەتراپىغا يېتىدۇ، نومىدا $16.0^{\circ}\text{C} \sim 12.0^{\circ}\text{C}$ ، قارامايدا $12^{\circ}\text{C} \sim 7^{\circ}\text{C}$ بولىدۇ. كېچىكتە مۇتلەق ماكسىمۇم تېمپېراتۇرا 39.0°C ، مۇتلەق مىنىمۇم تېمپېراتۇرا 31.0°C - بولىدۇ؛ نومىدا مۇتلەق ماكسىمۇم تېمپېراتۇرا 43.5°C ، مۇتلەق مىنىمۇم تېمپېراتۇرا 30.9°C ؛ قارامايدا مۇتلەق مىنىمۇم تېمپېراتۇرا 35.9°C - بولىدۇ. (2) قۇم بوران، قۇم ئۆ-چۈش، چالڭ - توزانلىق كۆن ناھايىتى ئاز. قۇم بوران قاراماي، كېچىكلەردە ئومۇمەن 18 كۈن، نومىدا 30 كۈنگە يېتىدۇ. قۇملۇق رايونلارغا سېلىشتۇرغاندا، بۇ روشەن ھالدا ئاز، بولۇپمۇ قۇم ئۆچۈش، چالڭ - توزانلىق كۈن ناھايىتى ئاز كۆرۈلىدۇ. (3) كۈن نۇرىنىڭ چۈشۈش ۋاقتى قۇملۇق رايونلارنىڭكىدىن كۆپ. كېچىك، نوم قاتارلىق جايلاردا 3300 سائەتتىن يۇقىرى بولىدۇ؛ قارامايدا ئازراق بولۇپ، 2800 سائەت ئىچىدە بولىدۇ. (4) ھاۋا ئوچۇق كۈنلەر كۆپ، قۇياش رادىئاتسىيىسىنىڭ بىۋاسىتە چۈشۈشى، قۇياش ئومۇمىي رادىئاتسىيىسى قۇملۇق رايونلارنىڭكىدىن كۆپ. (5) يەر يۈزىگە يېقىن شامال سۈرئىتى قۇملۇق رايونلارنىڭكىدىن زور. (6) ئېزىتقۇ ھادىسىسى كۆپرەك كۆرۈلىدۇ.

قار - مۇزلۇق كىلىماتى شىمالىي شىنجاڭدا 11 - ئايدا قىش كىرگەندىن كېيىن، يىغىندى قارنىڭ قېلىنلىقى 15 ~ 30 سانتىمېتىرغا يېتىدۇ. قارنىڭ قېلىنلىقى 30 سانتىمېتىردىن ئېشىپ كەتكەن كۆپ

يىللىق ئوتتۇرىچە كۈن سانى كۆكتوقايىدا 95.0 كۈنگە يەتكەن (ئەڭ كۆپ بولغاندا 125 كۈن) بولۇپ، جۇڭگو مېتېئورولوگىيە پونكىتى بۇ جاينى يىغىندى قارنىڭ قېلىنلىقى 30 سانتىمېتىردىن ئېشىپ كېتىدىغان كۈن سانى ئەڭ كۆپ يەر، دەپ بېكىتكەن. شىنجاڭمۇ جۇڭگودىكى ئەڭ قېلىن يىغىندى قار چوڭقۇرلۇقى كۆرۈلىدىغان جاي ھېسابلىنىدۇ. مەسىلەن، ئالتاي تېغىدىكى دېڭىز يۈزىدىن ئېگىزلىكى 1900 مېتىر كېلىدىغان سىنتاشتا 149 سانتىمېتىرغا يەتكەن (1960 - يىلى 3 - ئاينىڭ 5 - كۈنى). تەڭرىتاغلىرىنىڭ شىمالىي يانباغىرىنىڭ دېڭىز يۈزىدىن ئېگىزلىكى 3000 مېتىر كېلىدىغان يەرلىرىدە ئەڭ قېلىن قار چوڭقۇرلۇقى 100 سانتىمېتىرغا يېتىدۇ؛ كۇئېنلۇن تاغلىرىنىڭ شىمالىي يانباغىرى ۋە ئېگىز تاغ داۋىنىدا 100 ~ 120 سانتىمېتىرغا يېتىدۇ. ئېگىز تاغ بەلبۇغىدا مەڭگۈلۈك يىغىندى قار ۋە مۇزلۇقلار بار، يىغىندى قار ۋە مۇزلۇقلارنىڭ قايتۇرۇش نىسبىتى ئادەتتە %30 تىن %70 كىچىك بولۇپ، يېڭى قارنىڭ %90 تىن ئاشىدۇ. قار ۋە مۇزلار تېمپېراتۇرىنى ساقلاش رولىغا ئىگە. چۈشتە قار يۈزىنىڭ قايتۇرۇش نىسبىتى تۆۋەنلەيدۇ، قار - مۇز قەۋىتىنىڭ ئاستىدىكى تېمپېراتۇرا يەر يۈزى تېمپېراتۇرىسىدىن يۇقىرى بولىدۇ. مۇزلۇقلاردا مۇزلۇق شاماللىرى بولۇپ، تاغ جىلغىسى شامالغا ئوخشىشىپ كېتىدۇ، تېمپېراتۇرىسى تۆۋەن، نەملىكى يۇقىرى بولىدۇ.

ئوتلاق كىلىماتى شىنجاڭنىڭ ئوتلاقلىرى كەڭ، يەر كۆلىمى چوڭ. كىلىمات ئالاھىدىلىكى: (1) ھۆل - يېغىن مىقدارى 280 ~ 500 مىللىمېتىر بولۇپ، كۆپىنچە ئىللىق پەسلىگە مەركەزلەشكەن. (2) يەر ئۈستى پائالىيەت يۈزى ئوت - چۆپ بىلەن قاپلانغان، ھەرقايسى ئايلارنىڭ ئوتتۇرىچە يىللىق، سوتكىلىق تېمپېراتۇرا پەرقى كىچىكرەك بولۇپ، $15^{\circ}\text{C} \sim 12^{\circ}\text{C}$ ؛ يىللىق تېمپېراتۇرا پەرقى تۈزلەڭلىك رايونلارنىڭكىدىن كىچىك بولۇپ، ئومۇمەن $35^{\circ}\text{C} \sim 30^{\circ}\text{C}$ بولىدۇ. بايىنبۇلاقنىڭ ياز پەسلىدىكى ئوتتۇرىچە تېمپېراتۇرىسى $17^{\circ}\text{C} \sim 16^{\circ}\text{C}$ ، قىش پەسلى (12 - ئايدىن 2 - ئايغىچە) دىكى ئوتتۇرىچە ئەڭ تۆۋەن تېمپېراتۇرىسى $32^{\circ}\text{C} \sim 26^{\circ}\text{C}$ - بولىدۇ. (3) نىسبەتەن چىي نەملىكى %60 تىن %70 كىچىك، ھەتتا ئۇنىڭدىنمۇ چوڭ. (4) قۇم بورانلىق كۈن سانى ئىنتايىن ئاز، لېكىن مۆلدۈر، تۇمان، گۈلدۈرماسلىق يامغۇرلۇق ھاۋا رايى دائىم كۆرۈلۈپ تۇرىدۇ. (5) ياز پەسلى، ھەتتا قىش پەسلىمۇ قار - يامغۇرى كۆپ؛ لېكىن ھاۋا

يەتكەن؛ ئەڭ كىچىك قىممىتى جۇڭغار ئويمانلىقىنىڭ مەركىزىدە بولۇپ، يىلىغا 5200 مېگا جوئۇل/كۋادرات مېتىر. قۇياش بىۋاسىتە رادىئاتسىيىسىنىڭ تارقىلىشى قۇياش ئومۇمىي رادىئاتسىيىسىنىڭ ئەكسىچە. شىمالىي شىنجاڭدا يىلىغا 3400~3800 مېگا جوئۇل/كۋادرات مېتىر، جەنۇبىي شىنجاڭدا يىلىغا 3000~3400 مېگا جوئۇل/كۋادرات مېتىر؛ ئەڭ چوڭ قىممىتى قۇمۇل ئويمانلىقىدا بولۇپ، يىلىغا 400 مېگا جوئۇل / كۋادرات مېتىر؛ ئەڭ كىچىك قىممىتى تارىم ئويمانلىقىنىڭ جەنۇبىي چېتىدە بولۇپ، يىلىغا 2600~2900 مېگا جوئۇل/كۋادرات مېتىر. چېچىلما رادىئاتسىيە شىمالىي شىنجاڭدا يىلىغا 1800~2200 مېگا جوئۇل/كۋادرات مېتىر، جەنۇبىي شىنجاڭدا يىلىغا 2300~2500 مېگا جوئۇل/كۋادرات مېتىر؛ ئەڭ كىچىك قىممىتى چۆچەك ئويمانلىقىدا ۋە جۇڭغار ئويمانلىقىنىڭ شىمالىي چېتىدە بولۇپ، يىلىغا 1800~1900 مېگا جوئۇل/كۋادرات مېتىر؛ ئەڭ چوڭ قىممىتى تارىم ئويمانلىقىدا بولۇپ، يىلىغا 2800~300 مېگا جوئۇل /كۋادرات مېتىر. يىللىق قاينۇ-رۇش نىسبىتى مەڭگۈلۈك قار سىزىقى ئۈستىدە %70 كە يېتىدۇ، ئوتتۇرا، تۆۋەن تاغلاردا %35 تىن %40 كىچىك، ئېگىزلىكلەردە %30 تىن %40 كىچىك، جۇڭغار ئويمانلىقىدا %30 تىن %35 كىچىك، تارىم ئويمانلىقىدا %35 تىن يۇقىرى. ئۈنۈملۈك رادىئاتسىيە شىمالىي شىنجاڭدا يىلىغا 1700~1800 مېگا جوئۇل/كۋادرات مېتىر، جەنۇبىي شىنجاڭدا يىلىغا 2000 مېگا جوئۇل/كۋادرات مېتىر، شەرقىي شىنجاڭدا يىلىغا 2100~2200 مېگا جوئۇل/كۋادرات مېتىر. فوتوسىنتېزلىق ئۈنۈملۈك رادىئاتسىيە ئوتتۇرا دولقۇننىڭ ئۇزۇنلۇقى 380~710 مېتىر بولۇپ، ئۆسۈملۈكلەرنىڭ فوتوسىنتېز رولى ۋە ئۆسۈملۈكلەرنىڭ ئۆسۈش، يېتىلىشىدە ناھايىتى زور رول ئوينايدۇ. ھېسابلىنىشىچە، ئۇ شىمالىي شىنجاڭدا يىلىغا 2400~2600 مېگا جوئۇل /كۋادرات مېتىرغا، جەنۇبىي شىنجاڭدا يىلىغا 2800~3000 مېگا جوئۇل /كۋادرات مېتىرغا يەتكەن.

قۇياش نۇرىنىڭ چۈشۈشى شىنجاڭ مەملىكەت بويىچە قۇياش نۇرى ئەڭ تولۇق چۈشىدىغان رايونلارنىڭ بىرى. قۇياش نۇرىنىڭ يىللىق چۈشۈش ۋاقتى شىمالىي شىنجاڭدا 2500~2700 سائەت بولسا، جەنۇبىي شىنجاڭدا 2700~3000 سائەتكە يېتىدۇ، قۇمۇل لۇقنىڭ مەركىزىي قىسمى بولغان ئوتتۇرا تارىمدا

ئوچۇق كۈنلىرى كۆپ بولغاچقا، ئومۇمىي رادىئاتسىيە مىقدارى بىر قەدەر چوڭ بولۇپ، يىلىغا تەخمىنەن 4500~5000 مېگا جوئۇل/كۋادرات مېتىر. (6) جەنۇبىي ۋە شىمالىي شىنجاڭدىكى ئوتلاقلار، ھەتتا چۆل ئوتلاقلىرى قىش پەسلى قار بىلەن قاپلىنىدۇ.

ئورمان كىلىماتى شىنجاڭدىكى ئورمانلىقلار ئاساسەن ھەرقايسى تاغلارنىڭ ئوتتۇراھال تاغ بەلۋاغلىرىغا تارقالغان بولۇپ، ئېگىزلىكى كەڭلىكىنىڭ ئېشىشىغا ئەگىشىپ تۆۋەنلەپ بارىدۇ. ئورمان كىلىماتىنىڭ ئالاھىدىلىكى: (1) سوغۇق مۆتىدىل بەلۋاغ ۋە سۇپ سوغۇق بەلۋاغلارغا كۆپرەك تارقالغان. ئورمان ئەڭ چوڭ ھۆل - يېغىن مىقدارى 300~500 مىللىمېتىر بولۇپ، كۆپىنچە ياز پەسلىگە مەركەزلەشكەن؛ قىش پەسلى قارنى ئاساس قىلغان بولۇپ، چەكسىز ئورمان، قارلىق دالانى شەكىللەندۈرىدۇ. يېغىندى قارلار ئىسسىقلىق ساقلاش رولىغا ئىگە. (2) نىسپىي نەملىكى ومۇمەن %70 تىن ئاشىدۇ. (3) ئورمان بەلۋاغلىرىدا قاتلام ئېگىزلىكى ئوخشاش بولمىغان سىتېرىئولۇق يېپىنچا ئۆسۈملۈكلەر ئۆسىدۇ. (4) تېمپېراتۇرىنىڭ سوتكىلىق، يىللىق پەرقى كىچىك، مەسىلەن، ئۈرۈمچىدىكى شياۋچۈيىزىدە تېمپېراتۇرىنىڭ ئايلىق، يىللىق ئوتتۇرىچە سوتكىلىق پەرقى 10°C ئەتراپىدا بولىدۇ، 8-ئايدا ئەڭ چوڭ بولۇپ، 11.3°C كېلىدۇ، يىللىق پەرقى 25.6°C . (5) ئوتتۇرىچە شامال سۈرئىتى تۆۋەن، پۈتۈن يىلىنىڭ ھەرقايسى ئايلىرىدا ئىككى مېتىر /سېكۇنت ئەتراپىدا بولىدۇ. (6) تاغلىق ئىندۇرسيە بەلۋاغى بولۇپ، قىشتا سوغۇق بولمايدۇ، يازدا ئىسسىپ كەتمەيدۇ.

قۇياش رادىئاتسىيىسى بۇ ئومۇمىي رادىئاتسىيە، بىۋاسىتە رادىئاتسىيە، چېچىلما رادىئاتسىيە، قايتۇرۇش نىسبىتى، ئۈنۈملۈك رادىئاتسىيە، فوتوسىنتېزلىق ئۈنۈملۈك رادىئاتسىيە، ئۇلترا بىنەپشە نۇر رادىئاتسىيىسى، ئىنفىرا قىزىل نۇر رادىئاتسىيىسى قاتارلىقلارغا بۆلۈنىدۇ. شىنجاڭدا قۇياش ئومۇمىي رادىئاتسىيىسى جەنۇبىي شىنجاڭدا شىمالىي شىنجاڭدىكىدىن كۆپ، شەرقتە غەربتىكىدىن كۆپ، ئويمانلىقلاردا تاغلىقلاردىكىدىن كۆپ. شىمالىي شىنجاڭدا يىلىغا 5200~5600 مېگا جوئۇل/كۋادرات مېتىر، جەنۇبىي شىنجاڭدا بولسا يىلىغا 6000~6200 مېگا جوئۇل/كۋادرات مېتىر؛ ئەڭ چوڭ قىممىتى قۇمۇلنىڭ نومدا بولۇپ، يىلىغا 6200 مېگا جوئۇل/كۋادرات مېتىرغا

2700~2900 سائەت بولىدۇ؛ شىنجاڭدا 3550 سائەتكە يەتكەن بولۇپ، ئۇ شىنجاڭ بويىچە قۇياش نۇرىنىڭ چۈشۈش ۋاقتى جەھەتتىكى ئەڭ چوڭ قىسمى. شىنجاڭدا قۇياش نۇرىنىڭ چۈشۈشىدە مەملىكەت بويىچە ئىككىنچى ئورۇندا تۇرىدۇ. قۇياش نۇرىنىڭ چۈشۈش نىسبىتى پۈتۈن يىلدا ئوتتۇرا ھېساب بىلەن 60%

تىن يۇقىرى، جەنۇبىي شىنجاڭنىڭ زور كۆپچىلىك رايونلىرىدا %74 ئەتراپىدا بولىدۇ، شەرقىي شىنجاڭدىكى قۇمۇل بىلەن جەنۇبىي شىنجاڭدىكى چاقىلىقتا %83 كە يېتىدۇ. ئەڭ كىچىك قىسمىنى تەڭرىتاغلىرىدا، شىمالىي ئېتەكلىرى بىلەن قەشقەر، خوتەن ۋىلايەتلىرىدە بولۇپ، %40 تىن %50 كىچىك بولىدۇ.

شىنجاڭدىكى ئاساسىي رايونلاردا قۇياش نۇرىنىڭ چۈشۈش ۋاقتى ھەمدە قۇياش نۇرىنىڭ چەكلىك مۇددەتتە چۈشۈش ۋاقتى (سائەت)

يەر نامى	يىللىق ئومۇمىي مىقدارى	سوتكىلىق ئوتتۇرىچە قىممەت	1 - ئاي		7 - ئاي		4 - ئايدىن 9 - ئايغىچە		0°C ≤ مىزگىل		10°C ≤ مىزگىل	
			سوتكىلىق ئومۇمىي مىقدارى	سوتكىلىق ئوتتۇرىچە قىممەت	سوتكىلىق ئومۇمىي مىقدارى	سوتكىلىق ئوتتۇرىچە قىممەت	سوتكىلىق ئومۇمىي مىقدارى	سوتكىلىق ئوتتۇرىچە قىممەت	سوتكىلىق ئومۇمىي مىقدارى	سوتكىلىق ئوتتۇرىچە قىممەت		
ئالتاي	2963.4	8.1	167.4	336.2	1959.8	10.1	2055	9.9	1529	10.6		
ئىلى	2802.4	7.7	156.6	322.3	1740.2	9.5	2180	8.7	1660	9.5		
ئۈرۈمچى	2733.6	7.5	153.3	311.5	1724.0	9.4	2065	9.0	1540	9.6		
تۇرپان	3049.5	8.4	180.5	318.1	1789.5	9.8	2473	9.2	2025	9.5		
قۇمۇل	3360.3	9.2	212.5	335.9	1910.6	10.6	2548	10.2	1953	10.8		
كورلا	2990.0	8.2	186.5	300.4	1716.4	9.4	2373	8.9	1834	9.4		
ئاقسۇ	2873.3	7.9	188.9	303.9	1625.8	8.9	2265	8.5	1746	9.0		
قەشقەر	2784.0	7.6	181.2	308.5	1654.7	9.0	2363	8.4	1852	9.0		
خوتەن	2610.6	7.2	174.3	248.7	1045.7	7.7	2146	7.6	1651	7.9		

بولىدىغان مىزگىل بولۇپ، %70~60 كە يېتىدۇ. ياز پەسلى تاغلىق رايونلاردا %70 كە يېتىدۇ، تۈزلەڭلىكلىرىدە %60 بولىدۇ؛ كۈز پەسلى ئەڭ ئاز بولۇپ، شىمالىي شىنجاڭدا %40، جەنۇبىي شىنجاڭدا %30 بولىدۇ؛ قىش پەسلى كۈز پەسلىدىكىدىن كۆپ بولۇپ، شىمالىي شىنجاڭدا %50~60، جەنۇبىي شىنجاڭدا %40~50 بولىدۇ. يىللىق ئوتتۇرىچە تۆۋەن بۇلۇت مىقدارى شىمالىي شىنجاڭنىڭ غەربىي قىسمى، تەڭرىتاغلىرىنىڭ جەنۇبىي ۋە شىمالىي ئېتەكلىرىدىكى تاغلىقلار ۋە جەنۇبىي شىنجاڭنىڭ غەربىي قىسمىدىكى رايونلاردا %10~20 كىچىك بولىدۇ، ئۇنىڭدىن باشقا رايونلاردا %10 كىمۇ يەتمەيدۇ. بۇ ھال شىنجاڭدا ھاۋا بوشلۇقىدىكى سۇ ھورلىرىنى غەرب شامىلى بەلۋاغىنىڭ ئېلىپ كېلىدىغانلىقى ۋە ئۇنىڭ شىمالىي مۇز ئوكيان سۇ ھورلىرىنىڭ يەتكۈزۈلۈشى بىلەن كېلىدىغانلىقىنى

بۇلۇت مىقدارى بۇلۇت مىقدارىنى 1 ~ 10 دەرىجىگە ئايرىش ئۆلچىمىگە ئاساسەن، %0~20 بولسا ھاۋا ئوچۇق، %80~100 بولسا ھاۋا تۈتۈك، باشقىلىرى بۇلۇتلۇق كۈن بولىدۇ. بۇلۇت يەنە ئومۇمىي بۇلۇت مىقدارى تەركىبىدىكى يۇقىرى، ئوتتۇرا، تۆۋەن ئۈچ خىل بۇلۇتنىڭ ئارىلاشما مىقدارى، تۆۋەن بۇلۇت مىقدارىدىن ئىبارەت ئىككى خىلنى ئۆز ئىچىگە ئالىدۇ. ئومۇمىي بۇلۇت مىقدارىنىڭ تارقىلىش ئالاھىدىلىكى: شىنجاڭ قۇرغاق رايون، يىللىق ئوتتۇرىچە ئومۇمىي بۇلۇت مىقدارىنى كەم دېگىلى بولمايدۇ. كۆكتوقايدىن چەرچەنگىچە بولغان تۈز سىزىق لىنىيىسىنىڭ غەربىي قىسمىدىكى ئومۇمىي بۇلۇت مىقدارى %50 تىن چوڭ، لىنىيىنىڭ شەرقىي قىسمى %50 تىن سەل ئازراق. ئەتىياز پەسلى پۈتۈن يىلدا بۇلۇت مىقدارى ئەڭ كۆپ

ئەكس ئەتتۈرىدۇ.

شامال ئاتموسفېرا ئايلانا ئېقىمىدىن ياكى ھاۋا ماسسىمىنىڭ ھەرىكىتىدىن پەيدا بولىدۇ. ئۇنى يۇقىرى بوشلۇق شامىلى، يەر يۈزى شامىلى، شامال يۆنىلىشى، شامال سۈرئىتى قاتارلىقلارغا بۆلۈشكە بولىدۇ. قىش پەسلى شىنجاڭ موڭغۇلىيە يۇقىرى ھاۋا بېسىمىنىڭ تەسىرىگە ئۇچرايدۇ، جەنۇبىي شىنجاڭنىڭ غەربىي ۋە غەربىي جەنۇب قىسمىدا غەربىي شىمال شامىلى ۋە غەرب شامىلى كۆپ چىققاندىن باشقا، قالغان رايونلاردا شەرقىي شىمال شامىلى ۋە قىيپاش شەرق شامىلى كۆپ چىقىدۇ. ياز پەسلى شىنجاڭ ئىسسىق تۆۋەن بېسىمىنىڭ شىمالىي چېتىدە بولۇپ، شىمالىي شىنجاڭ ۋە جەنۇبىي شىنجاڭنىڭ غەربىي قىسمىدا غەربىي شىمال شامىلى بىلەن غەرب شامىلى كۆپ چىقىدۇ. شىمالىي شىنجاڭ ھاۋا ئېقىمى تەڭرىتاغلىرىنىڭ شەرقىي ئۈچىنى ئايلاندۇرۇپ، سائەت ئىستىرىلكىسى يۆنىلىشى بويىچە بۇرۇلۇپ جەنۇبىي شىنجاڭغا كىرگەنلىكتىن، كېرىيە دەرياسىنىڭ شەرقىدە شەرقىي شىمال شامىلى كۆپ چىقىدۇ. نىيە ناھىيىسىنى ياسىل قىلغان ھالدا، ئۇنىڭ شەرقىي قىسىملىرىدا شەرقىي شىمال شامىلى كۆپ چىقىدۇ، غەرب تەرىپىدە قىيپاش غەرب شامىلى كۆپ چىقىدۇ. ئەتىياز پەسلى چىقىدىغان شامالنىڭ يۆنىلىشى بىلەن ياز پەسلى چىقىدىغان شامالنىڭ يۆنىلىشى ئاساسەن ئوخشاش، كۈز پەسلى چىقىدىغان شامالنىڭ يۆنىلىشى بىلەن قىش پەسلى چىقىدىغان شامالنىڭ يۆنىلىشى ئاساسەن ئوخشاش. يىللىق ئوتتۇرىچە شامال سۈرئىتى جۇغىغار رايونىنىڭ غەربىي قىسمى بىلەن ئېرتىش دەرياسىنىڭ غەربىي قىسمىدا 4 مېتىر / سېكۇنتتىن يۇقىرى بولىدۇ. بۇنىڭ ئىچىدە بۇرچىن، قاپا، جېمىنەي، قارا تۇمشۇق قاتارلىق جايلاردا 4 ~ 5 مېتىر/سېكۇنت، ئالاتاۋ ئېغىزىدا بولسا 6 مېتىر/سېكۇنتقا يېتىدۇ؛ شىمالىي شىنجاڭنىڭ شەرقىي قىسمى، شەرقىي تەڭرىتاغلىرىنىڭ شىمالىي ئېتەكلىرىدە 4 مېتىر/سېكۇنت، سەنتاغخۇ، نوم چۆللۈك رايونىدا 5 ~ 6 مېتىر/سېكۇنت، تەڭرىتاغلىرىنىڭ شىمالىي ئېتىكى بويلىرىدىكى يېزا ئىگىلىك رايونلىرىدا 3 مېتىر/سېكۇنتتىن تۆۋەن بولىدۇ؛ ئىلى دەرياسى ۋادىسىدا 2 - 2.5 مېتىر/سېكۇنت، ئۈرۈمچى - داۋانچىڭ - تۇرپان ۋىلايىتىدە ئوتتۇرا ھېساب بىلەن 4 ~ 6 مېتىر/سېكۇنتقا يېتىدۇ. شەرقىي شىنجاڭ رايونىدا شامال سۈرئىتى بىرقەدەر زور. قۇمۇلنىڭ غەربىي قىسمىدىكى لياۋدۇندىن 13 ئېغىز

ئۆيگىچە بولغان ئارىلىقتا يىللىق ئوتتۇرىچە شامال سۈرئىتى 4.5 ~ 5.5 مېتىر/سېكۇنت، كېچىك ۋە لوپنور كۆلىدە 5 مېتىر/سېكۇنت ئەتراپىدا بولىدۇ. كۆنچى دەرياسىنىڭ غەربىدىكى تارمى ئويمانلىقىدا شامال سۈرئىتى كۆپىنچە 2 مېتىر/سېكۇنتتىن تۆۋەن بولىدۇ. شامال سۈرئىتىنىڭ يىللىق ئۆزگىرىشى ئومۇمەن ئەتىياز پەسلى ئەڭ زور، ياز پەسلى ئۈستىدىن كىچىك رەك، قىش پەسلى ئەڭ كىچىك بولىدۇ. شامال سۈرئىتىنىڭ سوتكىلىق ئۆزگىرىشى مۇنداق ئۈچ خىل تىپقا بۆلۈنىدۇ: (1) كۈندۈزدىكى شامال سۈرئىتى كېچىدە كى شامال سۈرئىتىدىن تېز بولىدۇ. (2) چۈشتىن كېيىنكى تارتىپ كەچكىچە شامال سۈرئىتى ئەڭ يۇقىرى بولىدۇ. ئەڭ ئاستا بولىدىغان مەزگىل ئەتىگەن سائەت يەتتىدىن توققۇزغىچە بولغان ۋاقىتتۇر. (3) كېچىدە (تۈن يېرىمىدىن كېيىن) شامال سۈرئىتى تېز، چۈشتىن بۇرۇن شامال سۈرئىتى ئاستا بولىدۇ ياكى كېچە - كۈندۈز بىر قەدەر مۇقىم بولىدۇ.

تۈرپان 30 چاقىرىملىق شامال رايونى لىنجۇ - شىنجاڭ تۆمۈر يولىنىڭ تۇداۋىي ئىستانسىسىدىن خۇگۇ جىلغىسىغىچە بولغان 30 كىلومېتىرلىق كۆپ شاماللىق يۆلىكى: بۇ جايدا غەربىي شىمال شامىلى كۆپ چىقىدۇ. يىللىق ئوتتۇرىچە بورانلىق كۈن سانى 130 ~ 140 كۈنگە يېتىدۇ. ئۈرۈمچى، داۋانچىڭ ۋە ئۈچ بۇلاقتىن تۇداۋىي، تۇرپانغىچە بولغان ئارىلىقتا بىر شامال سىستېمىسى بولۇپ، ئوتتۇرىچە شامال سۈرئىتى توققۇز ~ ئون بال، ئەڭ زور بولغاندا 12 بالدىن ئېشىپ كېتىدۇ. قىسقا ۋاقىتلىق ئەڭ زور شامال سۈرئىتى 40 مېتىر/سېكۇنت بولۇپ، ئىككى ~ ئۈچ يىلدا بىر قېتىم كۆرۈلىدۇ؛ بوراننىڭ داۋاملىشىش ۋاقتى ئۇزۇن، ئادەتتە ئىككى ~ ئۈچ كۈن، ئەڭ ئۇزۇن بولغاندا سەككىز ~ ئون كۈن داۋاملىشىدۇ. ئەتىياز ۋە ياز پەسلى بوران ئەڭ كۆپ چىقىدۇ. سوتكىلىق ئۆزگىرىشى روشەن، سائەت ئۆلچىمىدىن سەككىزگىچە شامال ئەڭ كۆپ چىقىدىغان بولۇپ، پۈتۈن كۈنلۈك شامال چىقىش ۋاقتىنىڭ %80 نى ئىگىلەيدۇ. سەۋەبى: (1) ھاۋا بېسىم مەيدانىنىڭ شەكىل تەرىپى ئېگىز، جەنۇب تەرىپى پەس؛ (2) بوغۇز ئېغىبىكتىن تەسىرى؛ (3) سوغۇق ھاۋانىڭ ئېغىرلىق كۈچىنىڭ تەسىرىدە تۆۋەنگە سىلجىشى قاتارلىقلار.

دىن ئىبارەت. 100 چاقىرىملىق شامال رايونى لىنجۇ -

شىنجاڭ تۆمۈريولىنىڭ لياۋدۇن ئىستانسىسىدىن دابۇ، قىزىل بايراق كارىزى ئىستانسىسىغىچە بولغان 100 نەچچە كىلومېتىرلىق رايوندىكى بوران كۆپ چىقىدىغان بۆلىكى. 13 ئېغىز ئۆيدە يىللىق ئوتتۇرىچە بورانلىق كۈن سانى 140 كۈندىن ئاشىدۇ؛ 4 - ئايدىن 6 - ئايغىچە بولغان ئارىلىقتا ھەر ئايدا ئون كۈندىن ئارتۇق بوران چىقىدۇ، ئەڭ زور بوران سۈرئىتى 12 بالدىن ئېشىپ كېتىدۇ. بۇ رايوندا 1960 - يىلىدىن 1980 - يىلىغىچە سەككىز بالدىن ئارتۇق بوران ئوتتۇرا ھېساب بىلەن ھەر يىلى 40 كۈندىن ئارتۇق چىققان بولۇپ، كۆپىنچە 4 - ئاينىڭ ئاخىرىدىن 5 - ئاينىڭ باشلىرىغىچە بولغان ۋاقىتقا مەركەزلەشكەن. ئادەتتە چۈشتىن كېيىن بوران چىقىپ، ئىككىنچى كۈنى ئەتىگەن سائەت ئىككىدىن بەشكىچە بولغان ئارىلىقتا توختاپ، 12 سائەتتىن 15 سائەتكىچە داۋاملىشىپ، ئومۇمىي بوران قېتىم سانىنىڭ %81 نى ئىگىلىگەن؛ بوراننىڭ 40 سائەتتىن ئارتۇق داۋاملىشىشى %6 نى ئىگىلىگەن. بوراننىڭ پەيدا بولۇش سەۋەبى: (1) شامال رايونى شەرقىي تەڭرىتېغىنىڭ جەنۇبىي چېتىدە بولۇپ، يەتتە قۇدۇق شامال ئېغىزى بوغۇز ئۆتۈشمە يولى سۈپىتىدە بوراننى كەلتۈرۈپ چىقارغان. (2) غەرب، غەربىي شىمال ۋە شىمالىي يولدىن ئۆتكەن سوغۇق ھاۋا شىمالىي شىنجاڭنىڭ شەرقىي تەرىپىگە يۆتكەلگەندە ياكى سوغۇق فرونت جەنۇبقا قاراپ سۈرۈلگەندە بوران پەيدا بولىدۇ.

سەيۋىيو - داۋانچىڭ شامال رايونى 30
چاقىرىملىق شامال رايونىنىڭ شىمالغا سوزۇلغان قىسمى. داۋانچىڭدا غەرب، غەربىي شىمال شامىلى كۆپ چىقىدىغان بولۇپ، يىللىق ئوتتۇرىچە شامال سۈرئىتى 1.6 مېتىر/ سېكۇنتتىن ئاشىدۇ. 4 - ئايدىن 5 - ئايغىچە بولغان ئارىلىقتا 7 ~ 8 مېتىر/ سېكۇنت، ئەڭ ئاستا بولغاندا 10 - ئايدا 5 مېتىر/ سېكۇنتتىن ئاشىدۇ. ئەڭ تېز شامال سۈرئىتى 1958 - يىلى 9 - ئاينىڭ 25 - كۈنى 34 مېتىر/ سېكۇنتقا يەتكەن. بورانلىق كۈن سانى 150 كۈندىن 170 كۈنگىچە بولۇپ، پۈتۈن يىلنىڭ %45 نى ئىگىلىگەن؛ ئەڭ كۆپ چىققان يىلى 1979 - يىلى بولۇپ، 202 كۈنگە يەتكەن. بۇ رايوندا شامال ئېنېرگىيە بايلىقى مول بولۇپ، ھازىر شامال ئېنېرگىيىسىدىن توك ھاسىل قىلىش تەرەققىيات رايونىغا ئايلاندى.

ئۈرۈمچىدىن شەرقىي جەنۇب بىر - ران رايونى ئۈرۈمچى بورىنى ئۈرۈمچى ۋادىسى شامال يولىدىن شەكىللەنگەن دائىرىلىك شامال. ۋادى غەربىي شىمال - شەرقىي جەنۇب يۆنىلىشىدە بولۇپ، داۋانچىڭ ئارقىلىق 30 چاقىرىملىق شامال رايونىغا ئۆتىدۇ. سەيۋىيودىن باشلىنىپ ئۈرۈمچى غەربىي ۋوگ - زالى ۋە «1 - ئاۋغۇست» پولات - تۆمۈر شىركىتىدە ئاخىرلىشىدۇ. ئالاھىدىلىكى: (1) شامالنىڭ چىقىشى بىرقەدەر تېز، شامال كۈچى ئۈنكۈنچى خاراكتېرلىك بولۇپ، بەزىدە قاتتىق، بەزىدە ئاستا بولىدۇ. (2) سوتكىلىق ئۆزگىرىشى بىرىم كېچىدىن تاڭ سەھەرگىچە ئەڭ زور بولىدۇ، چۈشتىن كېيىن بىرقەدەر ئاجىزلايدۇ. ئەتىياز، يازدا بىرقەدەر كۈچلۈك، ئەتىياز، كۈز پەسىللىرى ئەڭ كۆپ بولۇپ، پۈتۈن يىلىدا چىقىدىغان شامالنىڭ %68.8 نى ئىگىلەيدۇ. (3) تېمپېراتۇرا ناھايىتى تېز ئۆزلەپ، ھاۋا بېسىمى ۋە نەملىك ئۈستۈم تۆۋەنلەپ، ئىسسىق قۇرغاق شامالنى شەكىللەندۈرىدۇ. (4) شەرقىي جەنۇب شامىلى چىققاندا ھاۋا ئوچۇق، بۇلۇتسىز بولىدۇ ياكى بۇلۇت ئاز بولىدۇ؛ قىش پەسلى شەھەر رايونىدا بەزىدە تۇمان پەيدا بولىدۇ. كېلىپ چىقىش شارائىتى: (1) تۇرپان ئويمانلىقىنىڭ ھاۋا بېسىمى ئۈرۈمچى ۋادىسىنىڭكىدىن يۇقىرى بولغاچقا، ھاۋا بېسىمى بەيياخى ۋادىسى ئارقىلىق داۋانچىڭ ۋە ئۈرۈمچىگە ئېقىپ كىرىدۇ. (2) يۇقىرى بوشلۇقتا كىنېتىك ئېنېرگىيىنىڭ تۆۋەنگە يۆتكىلىش رولى كۆرۈلىدۇ (يۇقىرى بوشلۇقتا شەرقىي جەنۇب شامىلى يەر يۈزىدىكىدىن بۇرۇن پەيدا بولىدۇ). (3) ھاۋا رايى تىپلىرى ئايلانما ئېقىم تىپى، فرونت ئالدى بېسىم ئازىيىش تىپىدىن ئىبارەت بولۇپ، ئايلانما ئېقىم تىپى بىلەن بېسىم ئازىيىش تىپى بىرلا ۋاقىتتا يۈز بېرىپ، جەنۇب سوغۇق، شىمال ئىللىق بولۇشتەك ھالەتنى پەيدا قىلىدۇ. شەرقىي جەنۇب بورىنى ئىللىق پەسىلدە ئۆسۈملۈكلەرنىڭ ئۆسۈشىگە تەسىر كۆرسىتىدۇ، سوغۇق پەسىلدە دائىم يەر يۈزىدىكى يىغىندى قارلارنى ئېرىتىدۇ.

لاۋفېڭكۇ (شامال ئېغىزى) شامال رايونى تولى ناھىيىسىدىكى قىرتاۋ تېغى بىلەن دۆر - بىلجىن ناھىيىسىدىكى ئۇرۇقشاي تېغىنىڭ تۇتاشقان يېرىدىكى جايىر تېغى بىلەن ئۇرۇقشاي تېغىدىن تەركىب تاپقان تار جىلغىغا جايلاشقان. جىلغا ئېغىزىنىڭ غەرب تەرىپى لاۋفېڭكۇدۇر. بۇ رايوننىڭ ئالاھىدىلىكى -

زور شامال سۈرئىتى 55 مېتىر/ سېكۇنت (1997 - يىلى 4 - ئاينىڭ 2 - كۈنى) قا يەتكەن؛ ھەر يىلى سۈرئىتى 30 ~ 40 مېتىر/ سېكۇنتلۇق بوران چىقىدۇ. بۇ رايوندا بوران چىقىدىغان كۈن سانى 164 كۈنگە، ئەڭ كۆپ بولغاندا 188 كۈن (1978 - يىلى) گە يېتىدۇ. يەنى ئوتتۇرا ھېساب بىلەن ھەر ئىككى كۈندە بىر قېتىم بوران چىقىدۇ. ئۇنىڭ شەكىللىنىش سەۋەبى: (1) تاغ ئېغىزى تار يولغا جايلاشقان؛ (2) يانتۇ يانباغرىدا ھاۋا ئېغىرلىق كۈچىنىڭ تەسىرىدە تۆۋەنگە سىلجىپ، ئېنېرگىيىسى كۆچەيگەن؛ (3) غەرب، غەربىي شىمال، شىمالدىن سوغۇق ھاۋا بېسىپ كىرىدۇ؛ (4) ئايلىنا ئېقىمىنىڭ تەسىرىدە سوغۇق ھاۋا شەكىللىنىدۇ ياكى يۇقىرى بېسىم مەركىزىنىڭ شىمالىي شىنجاڭغا كىرىشى بىلەن كۆپىنچە قىيپاش جەنۇب شامىلى كۆپ چىقىدۇ.

قاراماي شامال رايونى بوران كۆپىنچە سوغۇق ھاۋانىڭ بېسىپ كىرىشى نەتىجىسىدە شەكىللىنىدۇ. بۇ جاينىڭ ھاۋا ئېقىمىنى ئىككى ھاۋا ئېقىمىغا بۆلۈشكە بولىدۇ: بىرى، تارباغاتاي رايونىدىن چاغاتو-قاياغا يۆسۈپ كىرىپ لاۋفېڭكۆننىڭ شەرقىگە ئېقىپ كىرىش ئارقىلىق، تولىنىڭ تۆمۈر تام جىلغىسىدىن بۆسۈپ كىرگەن سوغۇق ھاۋا بىلەن ئۇچرىشىدۇ؛ يەنە بىر تارماق سوغۇق ھاۋا چاغاتوتوقايدىكى بارلىق تېغى جىلغىسىدىن شەرققە كىرىدۇ. بۇ ئىككى تارماق ھاۋا ئېقىمى يۇقىرىدا ئېيتىلغان رايونلارنىڭ تاغلىرىنى بويلاپ تۆۋەنگە سىلجىپ بوران ھاسىل قىلىدۇ. جۇڭغار ئويمانلىقىنىڭ غەربىي قىسمىدىكى تاغلىقلاردا ناھايىتى نۇرغۇن دەريا، قۇرۇق جىلغىلار بولۇپ، ئۇلار سوغۇق ھاۋانىڭ ئېقىشىنى تېزلىتىدىغان يول شەكىللەندۈرۈپ، بوغۇز رولى ۋە ئېغىرلىق كۈچىنىڭ تۆۋەنگە سىلجىتىش رولىنى پەيدا قىلىپ شامال كۈچىنى ئۇلغايتىدۇ. قارا-ماي بورىنىنىڭ ئالاھىدىلىكى: شامال سۈرئىتى ئەتىياز پەسلىدىكى 4، 5 - ئايلاردا ئەڭ كۈچلۈك، ياز پەسلى پەسىيىدۇ. قىش پەسلى ئەڭ ئاجىز بولىدۇ؛ بوراننىڭ داۋاملىشىش ۋاقتى بىلەن يىللىق تارقىلىشى ئوخشاشمىپ كېتىدۇ، كۈز پەسلى ئىككىنچى ئورۇندا تۇرىدۇ. سوتكىلىق ئۆزگىرىشى ئومۇمەن ئەتىگەندە ۋە چۈشتىن كېيىن ئەڭ چوڭ بولىدۇ، چۈشتە كىچىكرەك بولىدۇ. ئەڭ كۈچلۈك شامال سۈرئىتى 40 مېتىر/ سېكۇنت (1963 - يىلى 4 - ئاينىڭ 6 - كۈنى ۋە 1966 - يىلى 2 - ئاينىڭ 1 - كۈنى) تىن ئېشىپ

كى: (1) بىر يىلنىڭ ئەتىياز پەسلىدە شامال ئەڭ كۆپ (1962 - يىلىدىن 1982 - يىلىغىچە بولغان 21 يىللىق ستاتىستىكا) بولۇپ، %36.4 نى ئىگىلەيدۇ. 4 - ئايدا %16.9 نى ئىگىلەيدۇ. 10 - ئايدا ئىككىنچى ئورۇندا بولۇپ، %12.8 نى ئىگىلەيدۇ؛ ياز پەسلىدە، بولۇپمۇ 7 - ئايدا ئەڭ ئاز بولۇپ، 0 گە چۈشىدۇ. (2) شامالنىڭ سوتكىلىق ئۆزگىرىشىنىڭ كۆرۈلۈش نىسبىتى سائەت 14 دىن 20 گىچە (بېيجىڭ ۋاقتى) ئەڭ زور بولىدۇ؛ ئادەتتە چۈشتىن بۇرۇن سائەت 11 دە كۈچىيىشكە باشلاپ، كېچىدە ئاستىلايدۇ. (3) داۋاملىشىش ۋاقتى ئەڭ ئۇزۇن بولغاندا ئالتە كۈندىن ئاشىدۇ، بىر ئاي ئىچىدە ئەڭ كۆپ بولغاندا تۆت قېتىم يۈز بېرىدۇ ۋە توققۇز كۈنگە يېتىدۇ. (4) قىش پەسلى قىيپاش شەرق يورنى دائىم قار - شىۋىرغان بىلەن قوشۇلۇپ كەلگەچكە، دالىنىڭ كۆرۈنۈش دەرىجىسى ئىنتايىن ناچار بولىدۇ؛ قار - شىۋىرغان ئېغىر بولغاندا دالىنىڭ كۆرۈنۈش دەرىجىسى بىر مېتىرغىمۇ يەتمەيدۇ ھەمدە ئېغىر ھالدا ئۇششۇك ئاپىتى شەكىللىنىدۇ. (5) شەرق شامىلى چىققاندا نەملىك تۆۋەنلەپ، تېمپېراتۇرا ئۆرلەيدۇ. چۆچەكتە نىسپىي نەملىك %20 ئەتراپىدا بولىدۇ، قىش پەسلىدە تېمپېراتۇرا روشەن ئۆرلەيدۇ. (6) دۆربىلجىن دەرياسىنىڭ جەنۇبى ۋە شىمالى (لاۋفېڭكۆندىن باشلىنىپ) دا ئۇنىڭ دائىرىسى 10 ~ 15 كىلومېتىر كېلىدۇ.

ئالانتاۋ ئېغىزى شامال رايونى قازاقىستاندىكى ئالا كۆلىدىن جۇڭگونىڭ ئېينور كۆلىگىچە بولغان رايون. ئۇزۇنلۇقى تەخمىنەن 100 كىلومېتىردىن ئارتۇق، كەڭلىكى 10 ~ 15 كىلومېتىر، تار تاغ يولىنىڭ ئۇزۇنلۇقى تەخمىنەن 80 كىلومېتىر كېلىدۇ. ئالانتاۋ ئېغىزى جىلغىنىڭ شامالغا يۈزلەنگەن چىقىش ئېغىزىغا جايلاشقان بولۇپ، يىللىق ئوتتۇرىچە شامال سۈرئىتى 6 مېتىر/ سېكۇنت، قىش پەسلى 4 مېتىر/ سېكۇنت بولىدۇ. 5 - ئايدا ئەڭ كۈچلۈك بولۇپ، 8.1 مېتىر/ سېكۇنتقا يېتىدۇ، ياز پەسلى ئۇنىڭدىن تۆۋەنرەك بولىدۇ، باشقا ئايلاردا ئومۇمەن 5 ~ 8 مېتىر/ سېكۇنت بولىدۇ. شامال سوقۇ-ۋاتقان تەرەپتە قىيپاش شامال شامىلى كۆپ چىقىدۇ، قىش پەسلى قىيپاش جەنۇب شامىلى ئەڭ كۆپ چىقىدۇ. بۇ شامال ئېغىزىدا 1997 - يىلى 10 - ئاينىڭ 1 - كۈنى شامال سۈرئىتى 46 مېتىر/ سېكۇنت، ئەڭ

كېتىدۇ. ئەڭ زور (قىسقا ۋاقىتلىق) شامال سۈرئىتى 46 ~ 49 مېتىر/سېكۇنتقا يېتىدۇ. ھەر- قايسى 1979 - يىلى 4 - ئاينىڭ 6 - كۈنى ۋە 1989 - يىلى 4 - ئاينىڭ 24 - كۈنى كۆرۈلگەن.

جەنۇبىي شىنجاڭ قارا بورىنى قارا بوران
ئەمەلىيەتتە قۇم بوراندىن ئىبارەت. ئۇ چىڭخەي - شىزاڭ ئېگىزلىكىنىڭ شىمالىي چېتىنى بويلاپ غەرب- شىن شەرققە سىلجىپ، ناھايىتى قىسقا ۋاقىت ئىچىدە شامال سۈرئىتى 28 ~ 30 مېتىر/سېكۇنتقا يېتىدۇ. بىر سائەتتىن ئارتۇق داۋاملىشىدىغان قارا بوراننىڭ سۈرئىتى 18 مېتىر/سېكۇنتقا يېتىدۇ. قارا بوران ئادەتتە قەشقەرنىڭ شەرقىي جەنۇبىدىن باشلىنىپ، چەر- چەن، چاقىلىقتا توختايدۇ، ھەتتا شەرققە سوزۇلۇپ لوپنور، قۇمۇل ۋىلايىتىنىڭ شەرقىي جەنۇبىغىچە يې- تىپ بارىدۇ؛ بەزىدە گەنسۇ، نىڭشياغىچە، ھەتتا ئۇ- نىڭدىنمۇ يىراق جايلارغىچە سوزۇلىدۇ. يىللىق ئۆزگ- رىشى ئومۇمەن ئەڭ بۇرۇن بولغاندا 3 - ئاينىڭ ئاخى- رى، ئەڭ كېچىككەندە 7 - ئاينىڭ باشلىرىغا قە- دەر بولىدۇ. 5 - ئايدا ئەڭ كۆپ بولۇپ، پۈتكۈل جەريان ئىككى ~ تۆت سائەت داۋاملىشىدۇ. دالىنىڭ كۆرۈنۈش دەرىجىسى نۆلگە چۈشىدۇ، داۋاملىشىش ۋاق- تى 30 مىنۇتتىن ئاشىدۇ. قارا بوراننىڭ شەكىللىنىد- شىدە، شۇ كۈنى ئاسماندا يېلىنىمان بۇلۇت غەربىي شىمالدىن سۈرۈلۈپ كېلىدۇ. بۇ ۋاقىتتا ھاۋا بېسىمى تۆۋەنلەپ، تېمپېراتۇرا ئۆرلەيدۇ، نەتىجىدە كۈچلۈك سوغۇق ھاۋا بېسىپ كىرىپ، تەكلىماكاننىڭ غەربىي قىسمىنىڭ يەر يۈزىگە يېقىن ھاۋا قەۋىتىدە ئىللىق نەم، تۇراقسىز ھاۋا قەۋىتى پەيدا بولۇپ، فرونت ئالدى تۇراقسىزلىقى شەكىللىنىدۇ. كۈچلۈك سوغۇق ھاۋا بېسىپ كىرگەندە كونۇبېرگېنسىيىلىشىش يۈز بېرىپ، چاڭ - توزانلارنى ئۇچۇرتۇپ قارا بوران شەكىللىنىدۇ.

جەنۇبىي شىنجاڭ يەر يۈزى شامال سىستېمىسى
شەكىللىنىش سەۋەبىدىن ئېيتقاندا: (1) تاغ ھالقىغان بوران. سوغۇق ھاۋانىڭ تەڭرىتاغلىرىدىن ھالقىشى نەتىجىسىدە بوران شەكىللىنىدۇ. يۇقىرى بوشلۇق ئوقۇرى بىلەن يەر يۈزى سوغۇق يۇقىرى ھاۋا بېسىمىغا ئاساسەن، ئۇ غەربىي يول، غەربىي شىمالىي يول ۋە شىمالىي يولغا بۆلۈنىدۇ. غەربىي يول كۆپىنچە قەشقەرنىڭ غەربىدىن باشلىنىپ، قاغىلىق، گۇما، خو- نەن، چەرچەن، چاقىلىق ئارقىلىق شەرققە سوزۇلىدۇ؛

ئۇنىڭدىن باشقا، پامىر ئېگىزلىكىدىن ھاسىل بولغان ئېنېرگىيىنىڭ تۆۋەنگە تارقىلىشىدىن شەكىللەنگەن غەربىي يولنى ئۆز ئىچىگە ئالغان ھالدا يوپۇرغا، مە- كىتنىڭ شەرقىگىچە سوزۇلۇپ، تەكلىماكاننىڭ ئوتتۇرا قىسمىغىچە يېتىپ بارىدۇ؛ غەربىي شىمالىي يول توش- قان دەرياسى ۋادىسىدىكى ئاقچى، ئۈچتۇرپان قاتارلىق جايلار ئارقىلىق ئاقسۇغىچە بارغاندىن كېيىن شەرققە سوزۇلىدۇ؛ شىمالىي يول شىمالىي شىنجاڭدىكى كۈچ- لۈك سوغۇق ھاۋانىڭ تاغ ئېغىزلىرى ئارقىلىق تەڭرى- تاغلىرىدىن ھالقىپ ئۆتۈپ جەنۇبىي شىنجاڭغا بېسىپ كىرىدىغان يولى بولۇپ، بۇ يولدا سوغۇق ھاۋا كۇچاردا تاغدىن ھالقىپ ئۆتۈپ جەنۇبقا بېسىپ كىرىپ، توقسۇ، شايار، ساۋخۇغا ھەم تەكلىماكاننىڭ ئوتتۇرا قىسمىدە- كى مەنشى ۋە ئوتتۇرا تارىمىنىڭ قىيپاش جەنۇبىي رايون- لىرىغىچە يېتىپ بارىدۇ. غەربىي يول ۋە غەربىي شىما- لىي يول ھەممىدىن كۈچلۈك. (2) شەرققە تۇتىدىغان بوران سىستېمىسى. بۇ شىمالىي شىنجاڭنىڭ سوغۇق ھاۋاسى ياكى يەر يۈزى يۇقىرى بېسىم مەركىزىنىڭ سوغۇق فرونتىنى بويلاپ موڭغۇلىيىگە ۋە جۇڭگونىڭ گەنسۇ ئۆلكىسىنىڭ غەربىي شىمالىغا يۆتكىلىشىنى كۆرسىتىدۇ. شىنجاڭدا ئۇ تەڭرىتاغ ۋادىلىرى ئارقى- لىق تاغدىن ھالقىدۇ؛ يەنە بىر تارمىقى تەڭرىتاغلىرىدە- نىڭ شەرقىي بۆلىكىنىڭ ئاخىرقى ئۈچىدىن تەڭرىتاغ- لىرىنى ئايلىنىپ ئۆتۈپ، شەرقىي شىمال شامىلىنى شەكىللەندۈرىدۇ. شامال كۈچى زورايغان ۋاقىتتا ئۇ- دۇل تارىم ئويمانلىقىنىڭ غەربىي قىسمىغىچە يېتىپ بېرىپ، تەكلىماكان قۇم بارخانلىرىنىڭ كۆچۈشىنى كەلتۈرۈپ چىقىرىدۇ. (3) ئايلانما ئېقىملىق شەرق شامىلى. شەرققە تۇتىدىغان شەرقىي شىمال شامىلىدىن ئاجىزراق بولۇپ، كۆپىنچە تەكلىماكاننىڭ شەرقىي قىسمىدا توختايدۇ؛ ئەڭ يىراق بولغاندا تەكلىماكاننىڭ ئوتتۇرا قىسمىغا بېرىپ يوقىلىدۇ. (4) تەكلىماكان مازار تاغ شامال سىستېمىسى. كۆپىنچە غەربىي يول ۋە غەربىي شىمالىي يولنىڭ تەسىرىگە ئۇچرايدۇ.

جەنۇبىي شىنجاڭ يەر يۈزى كونۇبېرگېنسىيە بەلۋاغى
جەنۇبىي شىنجاڭ يەر يۈزى شامال سىستې- مىسىنىڭ ئوخشاش بولمىغان ۋاقىت ياكى ئوخشاش ۋاقىتتا قارىمۇقارشى يۆنىلىشتىكى ياكى شۇنىڭغا يېقىن- راق كېلىدىغان يۆنىلىشتىكى شامالنى پەيدا قىلىشىدىن شەكىللەنگەن كونۇبېرگېنسىيىلىك شامال سىستېمىسى رايونىنى كۆرسىتىدۇ. ئاساسلىق تارقىلىشى: (1)

رى بېسىمىنىڭ ئارقا قىسمىدا قىيپاش شەرق شاملى سوقۇپ تۇرىدۇ. شىمالىي شىنجاڭ يەر يۈزى شامال سىستېمىسى رايون خاراكتېرىگە قاراپ تۆۋەندىكىلەرگە بۆلۈنىدۇ: (1) ئېرتىش دەرياسى شامال سىستېمىسى. كۆپىنچە قىيپاش غەرب شاملى ياكى قىيپاش شەرق شاملى چىقىدۇ؛ سوغۇق ھاۋا، يۇقىرى بېسىم بېسىپ كىرگەندە كۆپىنچە NW شاملى چىقىپ، ئالتاي تاغلىرىغا يېتىپ بارغاندا شەرقىي جەنۇب شاملىغا ئايلىنىدۇ. (2) چۆچەك - لاۋفېڭكۆ، قاراماي شامال سىستېمىسى. (3) ئالاتاۋ ئېغىزى - جىڭ شامال سىستېمىسى. (4) ئىلى دەرياسى ۋادىسى شامال سىستېمىسى. ئاساسەن سوغۇق ھاۋا بېسىپ كىرىپ قىيپاش غەرب شاملى چىقىدۇ؛ سوغۇق ھاۋا ئۆتۈپ كەتكەندىن كېيىن جۇڭغار ئويمانلىقىغا يېتىپ بېرىپ، ئايلانا ئېقىمىنىڭ تەسىرىدە قىيپاش شەرق شاملىغا ئايلىنىدۇ. (5) ئۈرۈمچى - داۋانچىڭ، تۇرپان شامال سىستېمىسى. ئۈرۈمچى ۋادىسى ۋە ئاق ئېرەك دەرياسى ۋادىسىنىڭ تەسىرىگە ئۇچراپ، سىستېمىلىق شامال سىستېمىسىنى شەكىللەندۈرگەن. (6) شىمالىي شىنجاڭنىڭ مورى ناھىيىسىدىكى سېمكۆ ئېغىزى - يەتتە قۇدۇق، يۈز چاقىرىم شامال سىستېمىسى. (7) بورتالا - ئارشاڭ، بورتالا دەرياسى ۋادىسى شامال سىستېمىسى. دەريا ۋادىسىنىڭ تەسىرىدە كۆپىنچە قىيپاش غەرب شاملى چىقىدۇ، يۇقىرى بېسىم ئارقىسىنىڭ تەسىرىدە بەزىدە قىيپاش شەرق شاملى چىقىدۇ، ئەمما ئۇ ئاجىزراق بولىدۇ. (8) مورى - سەنتاڭخۇ، نوم شامال سىستېمىسى. سوغۇق ھاۋا سوغۇق يۇقىرى بېسىمىنىڭ تەسىرىدە تەڭرىتاغلىرىنىڭ شەرقىي ئۈچىدىن ئايلىنىپ ئۆتۈپ جەنۇبىي شىنجاڭغا كىرىدۇ، يەنى قىيپاش غەربىي شىمال شاملىدىن قىيپاش شەرقىي شىمال شامال سىستېمىسىغا ئايلىنىدۇ.

دەريالار ئاتموسفېرا ئايلانا ئېقىمى ئارقىلىق ئوتتۇرا ھېساب بىلەن ھەر يىلى شىنجاڭنىڭ ھاۋا بوشلۇقىغا كىرىدىغان ھاۋادىكى سۇ جەمئىي 1 تىرليون 276 مىليارد 500 مىليون توننا بولسىمۇ، لېكىن يىلىغا يەر يۈزىگە چۈشەلەيدىغان سۇ مىقدارى 256 مىليارد 400 مىليون توننىلا بولۇپ، بۇ سان ھاۋادىكى سۇنىڭ بەشتىن بىر قىسمىنى ئىگىلەيدۇ، ئۇنىڭ ئۆسۈش تىگە بۇنىڭ %84 تىن ئاشۇرۇلغاندا ياتىدۇ. شىنجاڭنىڭ ئېگىز تاغ رايونلىرىدىكى مۇزلۇقلارنىڭ كۆلىمى 26 مىڭ 297 كۋادرات كىلومېتىر، مۇزلۇقلاردا

قەشقەر - قاسلىق كوتۇپىرگېنسىيە رايونى. كوتۇپىرگېنسىيەلىشىش دائىرىسى كىچىك، سىجىللىقى ئاجىز-راق، تەسىر كۆرسىتىش كۆلىمى كىچىك. كوتۇپىرگېنسىيە رايونىنىڭ شەرقىدە قىيپاش شەرق شاملى، غەربىدە قىيپاش غەرب شاملى كۆپ چىقىدۇ؛ شەرق تەرىپى قۇرغاق، غەرب تەرىپى نەم، كوتۇپىرگېنسىيەلىشىشكەندىن كېيىن دائىم ھۆل - يېغىن پەيدا قىلىدۇ. قىيپاش شەرق شاملىنىڭ تەسىرىدە، قۇم بارخانلىرى قىيپاش غەربكە يۆتكىلىدۇ، بىراق غەربىي قىسىم ئېگىزلىكتىن تۆۋەنلىگەن ھاۋا ئېقىمى تاغ ئېتەكلىرىگە يېتىپ بېرىپ سىكلونغا ئايلىنىدۇ ياكى شەرققە سۈرۈلگەندە مەكتە، يوپۇرغا ئەتراپلىرىدا قۇم بارخانلىرى تەرىپىدىن توسۇلۇپ قالىدۇ. بۇ رايون قارا بوراننىڭ باشلىنىدىغان جايى. (2) كېرىيە دەرياسى كوتۇپىرگېنسىيە رايونى. كېرىيە دەرياسى كوتۇپىرگېنسىيە رايونىنىڭ جەنۇبتىن شىمالغا قارىتا ئۇزۇنلۇقى تەخمىنەن 100 كىلومېتىردىن ئارتۇق، ئوتتۇرىچە دېڭىز يۈزىدىن ئېگىزلىكى 2575 مېتىر كېلىدۇ. بۇ كوتۇپىرگېنسىيە رايونىدا تۆت پەسىل مەۋجۇت بولۇپ، كوتۇپىرگېنسىيەلىشىش كۈچلۈكلۈكى ۋە دائىرىسى ھاۋارايى ۋەزىيىتىگە قاراپ ئۆزگىرىپ تۇرىدۇ. قىش پەسلى (12 - ئايدىن 2 - ئايغىچە) جاستوتىسى تۆۋەن بولۇپ، %27 نى ئىگىلەيدۇ، 3 - ئايدىن 6 - ئايغىچە نىسپىي مۇقىم بولىدۇ، 6 - ئايدىن 10 - ئايغىچە كۈچىيىدىغان مەزگىل ھېسابلىنىدۇ. كوتۇپىرگېنسىيە ئېگىزلىكى 3000 مېتىر، بەزىدە 4000 مېتىرغا يېتىپ، بۇ رايوندا چاڭ - توزانلىق ھاۋا رايونىنى شەكىللەندۈرىدۇ. بۇ خىل ئەھۋال يېنىك بولغاندا ئىككى - ئۈچ كۈن، ئېغىر بولغاندا بىر ئايدىن ئارتۇق داۋاملىشىدۇ، بىر يىلدا تەخمىنەن 200 كۈن ئەتراپىدا بولىدۇ. (3) ئاقسۇ - ئاۋات كوتۇپىرگېنسىيە رايونى. (4) بۈگۈر - توقسۇ، شايار كوتۇپىرگېنسىيە رايونى. بۇ رايوندا قىيپاش شەرق شاملى ناھايىتى كۈچلۈك. (5) لوپنور كۆلى كوتۇپىرگېنسىيە رايونى. بۇ رايوندا SW ~ NE شاملى روشەن، كوتۇپىرگېنسىيەلىشىشكەندىن كۆپىنچە چاقىلىقنىڭ تىكەنلىك، لوپنور ئەتراپىدا.

شىمالىي شىنجاڭ يەر يۈزى شامال سىستېمىسى شىمالىي شىنجاڭ سوغۇق ھاۋا ۋە يۇقىرى بېسىمىنىڭ تەسىرىگە ئۇچرىغانلىقتىن، قىيپاش غەرب شاملى، غەربىي شىمال شاملى كۆپ چىقىدۇ. يۇقىرى

سۇنىڭ ساقلىنىش مىقدارى 2 تىرىليون 831 مىليارد 800 مىليون كۇب مېتىر، مۇزلۇقلارنىڭ يىللىق ئې-رىگەن سۇ مىقدارى 22 مىليارد 700 مىليون كۇب مېتىر بولۇپ، شىنجاڭدىكى دەريالار ئومۇمىي ئېقىن مىقدارىنىڭ %25.7 نى ئىگىلەيدۇ. بۇ ھال دەريالار-نىڭ ئېقىن مىقدارىنىڭ يىللىق ئۆزگىرىشى بىرقەدەر مۇقىملىشىش ئىمكانىيىتىگە ئىگە قىلغان. شىنجاڭدا جەمئىي 570 دەريا بار. شىمالىي مۇز ئوكيانغا قۇيۇلدىغان ئېرتىش دەرياسى، ھىندى ئوكيانغا قۇيۇلدىغان چىپكاپ دەرياسىدىن ئىبارەت تاشقى ئېقىن رايونلىرىدىن باشقا، قالغان دەريالار ئايرىم-ئايرىم ھالدا ئوتتۇرا ئاسىيا، جۇڭغار، تارىم، چايدام، چاقىلىق - تاڭگۇلا قاتارلىق بەش ئىچكى قۇرۇقلۇق رايونىغا تەۋە بولۇپ، ئىچكى قۇرۇقلۇق رايونىدىكى دەريالار يەنە 29 سۇ سىستېمىسىغا بۆلۈندۈ. شىنجاڭدىكى 570 دەريانىڭ 387 سى شىمالىي شىنجاڭدا، 183 ى جەنۇبىي شىنجاڭدا. يىللىق ئېقىن مىقدارى بويىچە ھېسابلىغاندا 100 مىليون كۇب مېتىردىن تۆۋەن دەريالاردىن 487 سى بولۇپ، دەريالار ئومۇمىي سانىنىڭ %85.4 نى ئىگىلەيدۇ. ئۇلارنىڭ ئېقىن مىقدارى 8 مىليارد 290 مىليون كۇب مېتىر بولۇپ، شىنجاڭ يەر ئۈستى سۇ بايلىقى مىقدارىنىڭ %10.6 نى ئىگىلەيدۇ. يىللىق ئېقىن مىقدارى 100 مىليون كۇب مېتىردىن 1 مىليارد كۇب مېتىرغىچە بولغان دەريالاردىن 66 سى بولۇپ، دەريالار ئومۇمىي سانىنىڭ %11.6 نى ئىگىلەيدۇ. ئۇلارنىڭ يىللىق ئېقىن مىقدارى 18 مىليارد 500 مىليون كۇب مېتىر بولۇپ، يەر ئۈستى سۇ بايلىقى مىقدارىنىڭ %23.6 نى ئىگىلەيدۇ. يىللىق ئېقىن مىقدارى 1 مىليارد كۇب مېتىردىن چوڭ دەريالاردىن 18 ى بولۇپ، دەريالار ئومۇمىي سانىنىڭ ئاران %3 نى ئىگىلەيدۇ. لېكىن بۇ دەريالارنىڭ ئېقىن مىقدارى 51 مىليارد 450 مىليون كۇب مېتىر بولۇپ، يەر ئۈستى سۇ بايلىقىنىڭ %65.7 نى ئىگىلەيدۇ. شىنجاڭنىڭ تاغلىق رايونلىرى ئېقىنلارنىڭ شەكىللىنىشى رايونى، تۈزلەڭلىكلەر بولسا ئېقىنلارنىڭ سىڭىپ كېتىدىغان رايونىدۇر. دەريالارنىڭ تاغ ئېغىزىدىن چىقىدىغان جايى يىللىق ئېقىن مىقدارىنىڭ ئەڭ چوڭ قىسمىنى كۆرۈلىدىغان بۆلىكى بولۇپ، ئۇ يىللىق ئېقىن مىقدارىنى توغرا ستاتىستىكىلاشقا پايدىلىق. لېكىن بەزى چوڭ دەريالارنىڭ تارماق ئېقىنلىرىنىڭ ئېقىن مىقدارىنى ستاتىستىكا قىلغىلى بولسىمۇ، بەزى غول ئېقىنلارنى ستاتىستىكا قىلغىلى بولمىدى، مەسى-

لەن، ئېرتىش دەرياسى، ئىلى دەرياسى، تارىم دەرياسى، خوتەن دەرياسى قاتارلىق دەريالار. ئاز ساندىكى چوڭ دەريالارنىڭ سۈيى چېگرا سىرتىغا ئاققاندىن باشقا، قالغان دەريالار تۈزلەڭلىكتىكى سۇغىرىش رايونلىرىغا كىرگەندىن كېيىن چۆلگە سىڭىپ كېتىدۇ ياكى كۆللەرگە قۇيۇلۇپ ئاخىرلىشىدۇ. شىنجاڭنىڭ يەر ئۈستى سۇ بايلىقى مىقدارى 7 مىليارد 400 مىليون كۇب مېتىر، ئۇنىڭغا چەت ئەلدىن چېگرا ئىچىگە ئېقىپ كىرىدىغان سۇ مىقدارى 8 مىليارد 800 مىليون كۇب مېتىرنى قوشقاندا، شىنجاڭدىكى دەريالارنىڭ ئومۇمىي ئېقىن مىقدارى 88 مىليارد 200 مىليون كۇب مېتىرغا يېتىدۇ؛ لېكىن چېگرا سىرتىغا ئېقىپ چىقىپ كېتىدىغان سۇ مىقدارى 24 مىليارد 400 مىليون كۇب مېتىرغا يېتىدۇ.

20 - ئەسىرنىڭ 90 - يىللىرى پايدىلىنىلغان دەريا سۈيى مىقدارى 42 مىليارد 100 مىليون كۇب مېتىر بولدى. پۈتۈن شىنجاڭدىكى دەريالارنىڭ سۇ ئېرىگىچە زاپىسى 33 مىليون كىلوۋات بولۇپ، زور كۈچ بىلەن ئېچىشنى كۈتەكتە.

ئېرتىش دەرياسى تاشقى ئېقىن سۇ سىستېمىسى ئېرتىش دەرياسى شىنجاڭنىڭ ئالتاي تاغلىرىدىن شەرقىي بۆلىكىدىكى چىگىرتاي داۋىنىدىن باشلاپ، كۆكتوقاي، بورۇلتۇقاي، ئالتاي، بۇرچىن، قايا قاتارلىق بەش ناھىيە، شەھەردىن ئېقىپ ئۆتىدۇ. دەريانىڭ باشلىنىش مەنبەسىدىن دەريا ئېغىزىغىچە بولغان ئومۇمىي ئۇزۇنلۇقى تەخمىنەن 4248 كىلومېتىر، ھەۋزىسىنىڭ كۆلىمى 1 مىليون 643 مىڭ كۋادرات كىلومېتىر بولۇپ، قازاقىستان ئارقىلىق شىمالىي مۇز ئوكيانغا قۇيۇلىدىغان جۇڭگودىكى بىردىنبىر خەلقئارالىق دەريا ھېسابلىنىدۇ. تارماق ئېقىنلىرى ئومۇمەن شىمالدىن جەنۇبقا قاراپ ئېقىپ، تارغاقسىمان ھالدا غول ئېقىنغا قۇيۇلىدۇ. ئاساسلىق تارماق ئېقىنلىرى شەرقتىن غەربكە قارىتا قۇۋ ئېرتىش دەرياسى، قايرىتى دەرياسى، قارا ئېرتىش دەرياسى، قىران دەرياسى، بۇرچىن دەرياسى، قايا دەرياسى، بىلەزىك دەرياسى قاتارلىقلار بولۇپ، ئۇلارنىڭ يىللىق ئېقىن مىقدارى رەت تەرتىپى بويىچە: 700 مىليون 70 مىڭ كۇب مېتىر، 700 مىليون 850 مىڭ كۇب مېتىر، 1 مىليارد 790 مىليون كۇب مېتىر، 600 مىليون 50 مىڭ كۇب مېتىر، 4 مىليارد 200 مىليون كۇب مېتىر، 2 مىليارد 150 مىليون كۇب مېتىر، 380 مىليون

7- ئايغىچە بولغان ئارىلىقتا يۈز بېرىدۇ. بۇرچىن دەرياسىنىڭ ئاساسلىق سۇ مەنبەسى مول ھۆل - يېغىن. دىن ئىبارەت.

قابا دەرياسى ئېرتىش دەرياسىنىڭ شىمالىي قىرغىقىدىكى ئىككىنچى چوڭ تارماق ئېقىن. قازاقىدا تان تەۋەلىكىدىكى قارا قابا دەرياسىدىن باشلىنىپ، ئۇشغۇرىمىنكېر تاغلىرىدىن جۇڭگوغا ئېقىپ كىرىدۇ ھەمدە جۇڭگو - قازاقىستان چېگرىسىدىكى دەريا - ئاق قابا دەرياسى بىلەن بىرلىشىدۇ، شىبارشىكنىڭ تۆۋەنكى قىسمى قابا دەرياسى دەپ ئاتىلىدۇ. قابا ناھىيەسىنىڭ ئاردا دېگەن جايىدا ئېرتىش دەرياسىغا قۇيۇلىدۇ. دەريانىڭ ئۇزۇنلۇقى 165 كىلومېتىر، يىللىق ئېقىن مىقدارى 2 مىليارد 150 مىليون كۇب مېتىر، يىللىق ئوتتۇرىچە قۇم - لانتا مىقدارى 0.066 كىلوگرام/كۇب مېتىر، مىنىمىراللىشىش دەرىجىسى 82.1 مىللىگرام/لىتىر بولۇپ، بىرقەدەر ياخشى يۇمشاق سۇ ھېسابلىنىدۇ.

قارا ئېرتىش دەرياسى ئېرتىش دەرياسىنىڭ شىمالىي قىرغىقىدىكى ئۈچىنچى چوڭ تارماق ئېقىن. موڭغۇلىيە تەۋەلىكىدىن باشلىنىپ، داخېيەندىن جۇڭگوغا ئېقىپ كىرىدۇ ھەمدە قۇرۇم تۇدەر - ياسى بىلەن قوشۇلۇپ جولىتى دەرياسى دەپ ئاتا تىلىنىدۇ. ئۇنىڭ تۆۋەنكى بۆلىكى قارا ئېرتىش دەرياسى دەپ ئاتىلىدۇ ھەمدە بالا ئېرتىش دېگەن جايىدا بالا ئېرتىش دەرياسىغا قۇيۇلۇپ ئېقىمىپ، دەريا ئېغىزىدا ئېرتىش دەريا - سىغا قۇيۇلىدۇ. دەريانىڭ ئۇزۇنلۇقى 200 كىلومېتىر، يىللىق ئېقىن مىقدارى 1 مىليارد 790 مىليون كۇب مېتىر، يىللىق ئوتتۇرىچە قۇم - لانتا مىقدارى 0.11 كىلوگرام/كۇب مېتىر.

جۇڭغار ئىچكى ئېقىن رايونى سۇ سىستېمىسى ئۇلۇڭگۇر دەرياسى، ئېبىنور كۆلى سۇ سىستېمىسى (بورتالا دەرياسى، جىڭ دەرياسى، چىڭشور دەرياسى، كۈيتۇن دەرياسى)، قاراماي بەيياڭخې دەريا - سى، ماناس دەرياسى، ئۈرۈمچى دەرياسى، تەڭرىتاغ - لىرىنىڭ شەرقىي بۆلىكىدىكى كىچىك دەريالار، باركۆل - ئاراتۇرۇكتىكى كىچىك دەريالار قاتارلىق ئالتە كىچىك سۇ سىستېمىسى بىلەن جۇڭغار - يە چۆل رايونىنى ئۆز ئىچىگە ئالىدۇ. مەملىكەت ئىچىدە

كۆپ مېتىر. قۇۋ ئېرتىش دەرياسى بىلەن قايرىتى دەرياسى قوشۇلغاندىن كېيىن ئېرتىش دەرياسى دەپ ئاتىلىدۇ. دەريانىڭ باشلىنىش مەنبەسىدىن دۆلەت چېگرىسىغىچە بولغان ئۇزۇنلۇقى 633 كىلومېتىر، ھەۋزىسىنىڭ كۆلىمى 57 مىڭ 290 كۋادرات كىلومېتىر. تىز كېلىدۇ. تاغلىق رايونلارنىڭ يېپىنچا ئۆسۈملۈك - لىرى بىلەن قاپلىنىشى بىر قەدەر كەڭ، يەر يۈزىنىڭ ئېقىن سۇلارنىڭ يالغىغا ئۇچرىشى يېتىكەرەك بولغان. لىقتىن، ھەرقايسى تارماق ئېقىنلاردا دەريا سۈيىنىڭ تەركىبىدە قۇم مىقدارى ئاز، سۇنىڭ مىنىراللىشىش دەرىجىسى پەقەت 3.52 ~ 144 مىللىگرام بولۇپ، بىرقەدەر ياخشى يۇمشاق سۇ ھېسابلىنىدۇ. (رەڭلىك قىستۇرما ۋاراقنىڭ 13 - بېتىگە قارالغۇن)

بۇرچىن دەرياسى ئېرتىش دەرياسىنىڭ شىمالىي قىرغىقىدىكى ئاساسلىق تارماق ئېقىن. ئالتاي تېغىنىڭ دوستلۇق چوققىسى (4374 مېتىر) دىن باشلىنىپ شىمالدىن جەنۇبقا قاراپ ئېقىپ، سول قىرغاقتىكى قۇم دەرياسى، سۇم - دايرىك دەرياسى قاتارلىق تارماق ئېقىنلارنى ئۆزىگە قوشۇۋېلىپ، بۇرچىن ناھىيە بازىرى ئەتراپىدا ئېرتىش دەرياسىغا قۇيۇلىدۇ. دەريانىڭ ئۇزۇنلۇقى 145 كىلومېتىر، يىللىق ئېقىن مىقدارى 4 مىليارد 200 مىليون كۇب مېتىر، يىللىق ئوتتۇرىچە قۇم - لانتا مىقدارى 0.049 كىلوگرام/كۇب مېتىر، مىنىراللىشىش دەرىجىسى 3.52 مىللىگرام/لىتىر بولۇپ، بىرقەدەر ياخشى يۇمشاق



بۇرچىن دەرياسى

سۇ ھېسابلىنىدۇ. كەلكۈن سۈيى ئاساسەن پەسىل خاراكتېرلىك يېغىندى قارلارنىڭ ئېرىشى ۋە قارا يام - خۇردىن شەكىللىنىدۇ. كەلكۈن مەزگىلى 5 - ئايدىن

دىكى ھەۋزىسىنىڭ كۆلىمى 316 مىڭ 500 كۋادرات كىلومېتىر، ھەۋزىسىنىڭ ئەڭ يۇقىرى نۇقتىسى تەڭرىتاغلىرىنىڭ بوغدا چوققىسى (دېڭىز يۈزىدىن ئېگىزلىكى 5445 مېتىر)، ئەڭ تۆۋەن نۇقتىسى ئېپىنور كۆلى (دېڭىز يۈزىدىن ئېگىزلىكى 189 مېتىر) دۇر. يەر ئۈستى سۇلىرىنىڭ ئومۇمىي ئېقىن مىقدارى 12 مىليارد 700 مىليون كۇب مېتىر (موڭغۇلىيىدىكى بۇلگان دەرياسىنىڭ ئېقىپ كىرگەن سۇ مىقدارى 230 مىليون كۇب مېتىرنىمۇ ئۆز ئىچىگە ئالىدۇ)، يىللىق ئوتتۇرىچە قۇم - لاتىقا مىقدارى 1.09 كىلوگرام/كۇب مېتىر، دەريا سۈيىنىڭ مىنىمىراللىشىش دەرىجىسى ئوتتۇرا ھېساب بىلەن 223 مىللىگرام/لىتىر (ھەرقايسى سۇ سىستېمىلىرىنىڭ پارامېتىرلىرى جەدۋىلىگە قاراڭ).

جۇڭغار ئىچكى قۇرۇقلۇق رايونىدىكى ئېقىن شەكىللەنگەن رايونلارنىڭ يىللىق ئومۇمىي ئېقىن مىقدارى ۋە يىللىق لاتىقا ئېقىتىش مىقدارى جەدۋىلى (سۇ سىستېمىسى ستاتىستىكىسىغا ئاساسلىنىلغان)

كۆپ يىللىق ئوتتۇرىچە قىممەت					دۆلەت ئىچى ھەۋز كۆلىمى (كۋادرات كىلومېتىر)	مۇستەبىسى
ئىشونلۇق ئېقىن مىقدارى (10مىڭ توننا)	مېنىراللىشىش دەرىجىسى (مىللىگرام)	قۇم ئېقىنىش مىقدارى (10مىڭ توننا)	قۇم مىقدارى كىلوگرام/كۇب مېتىر	ئېقىن مىقدارى (كۋادرات مېتىر %10)		
69.5	162	19.3	0.175	11.0	23700	ئۇلۇڭگۈر كۆلى
18.3	166	394	0.9.8	42.9	53700	ئېپىنور كۆلى
68.2	713	76.6	0.80	9.57	29500	قاراماي بېياڭخې دەرياسى
52.6	180	584	2.00	29.2	37200	ماناس كۆلى
19.0	167	173	1.52	11.4	23000	ئۈرۈمچى دەرياسى
36.5	211	117	0.677	17.3	23600	تەڭرىتاغلىرىنىڭ شەرقىي بۆلىكىدىكى كىچىك دەريالار
16.6	297	19.2	0.343	5.95	34200	باركۆل، ئارانئۆزۈكتىكى كىچىك دەريالار
2.35	442	1.82	0.343	0.531	91600	جۇڭغار چۆللۈك رايونى
283.05	2338	1383.92	6.776	127.851	316500	جەمئىي

يىللىق ئېقىن مىقدارى ئايرىم - ئايرىم ھالدا 411 مىليون كۇب مېتىر، 224 مىليون كۇب مېتىر كېلىدۇ. ئۇلۇڭگۈر دەرياسىنىڭ يەنە بىر چوڭ تارمىقى بولغان بۇلگان دەرياسى موڭغۇلىيە چېگرىسى ئىچىدىن باشلىنىدۇ. ئۇنىڭ جۇڭگونىڭ تاشقىن پونكىتىغا ئېقىپ كىرگەن يىللىق ئېقىن مىقدارى 352 مىليون كۇب مېتىر. بۇلگان ئويمانلىقىدىن ئېقىپ ئۆتۈپ، ئىرتىي گىددىرولوگىيە پونكىتىنىڭ يۇقىرىسىغا تەخمىنەن 65 كىلومېتىر كېلىدىغان جايغا كەلگەندە، چىڭگىل دەرياسى بىلەن قوشۇلغاندىن كېيىن ئۇلۇڭگۈر دەرياسى دەپ ئاتىلىدۇ. ئۇلۇڭگۈر دەرياسىنىڭ ئۇزۇنلۇقى 821 كىم.

ئۇلۇڭگۈر دەرياسى ئالتاي تاغلىرىنىڭ شەرقىي قىسمىدىن باشلىنىدۇ. ئاساسىي تارمىقى بولغان چىڭگىل دەرياسى دېڭىز يۈزىدىن ئېگىزلىكى 3863 مېتىر كېلىدىغان دۇشىنتۇلا تېغىدىن باشلىنىدۇ. چىڭگىل دەرياسىنىڭ يۇقىرى ئېقىن مەنبەسى چوڭ چىڭگىل ۋە كىچىك چىڭگىل دەريالىرىغا بۆلۈنىدۇ. ئۇلار چىڭگىل ناھىيە بازىرى ئەتراپىدا بىرلىشىپ، چىڭگىل ئويمانلىقىدىن چىققاندىن كېيىن تارماق ئېقىن چاغانغول دەرياسى بىلەن بىرلىشىدۇ. چوڭ چىڭگىل دەرياسى ۋە كىچىك چىڭگىل دەرياسى پونكىتلىرىنىڭ

ئۈدۈل شىمالغا قاراپ ئېقىپ شىخۇ ناھىيە بازىرىدىن ئۆتۈپ، شىمالغا تەخمىنەن ئون كىلومېتىر ئاقتاندىن كېيىن شىخۇ سۇغىرىش رايونىغا ھەمدە بىگتۈەننىڭ تۈەن - مەيدانلىرىغا كىرىدۇ، ئاندىن چېپەيزى دەريا-سىنىڭ كونا ئېقىن يولى بىلەن ئېقىپ غەربكە بۈرۈ-لۈپ، باياس ۋە چىگشور دەريالىرىنىڭ ئېقىنى بىلەن بىرلىشىپ داۋاملىق غەربكە ئېقىپ ئېپىنور كۆلىگە قۇيۇل-دۇ.

ماناس دەرياسى شىمالىي تەڭرىتاغلىرىنىڭ ئوتتۇرا بۆلىكىگە جايلاشقان ئېرەن قابىرغا تاغلىرىدىكى



ماناس دەرياسى

ھۈدەيكىن دەرياسىنىڭ 43 - نومۇرلۇق مۇزلۇقىدىن باشلىنىدۇ. ئومۇمىي ئۇزۇنلۇقى 420 كىلومېتىر كې-لىدۇ. باشلىنىش مەنبەسى رايونىدا 800 مۇزلۇق بار، مۇزلۇقلارنىڭ كۆلىمى 608 كۋادرات كىلومېتىر بو-لۇپ، جۇڭغار ئىچكى قۇرۇقلۇق رايونىدىكى مۇزلۇق كۆلىمى ئەڭ چوڭ بولغان دەريادۇر.

ئۈرۈمچى دەرياسى شىمالىي تەڭرىتاغدىكى تەڭرى II چوققىسىدىن باشلىنىدۇ، تاغ ئېغىزىدىن چىق-قاندىن كېيىن ئولانبايغا كېلىپ ئاندىن ئۈدۈل شىمالغا قاراپ ئېقىپ ئۈرۈمچى رايونىنى كېسىپ ئۆتۈپ، مە-چۈەن ناھىيىسىنىڭ شىمالىي قىسمىدىكى دۇڭداۋ خەي-زىگىچە بارىدۇ. دەريانىڭ ئومۇمىي ئۇزۇنلۇقى 214 كىلومېتىر، ھەۋزىسىنىڭ كۆلىمى 5803 كۋادرات كى-لومېتىر، يىللىق ئېقىن مىقدارى 237 مىليون كۇب مېتىر كېلىدۇ. دەريانىڭ تاغ ئېغىزىدىن چىققاندىن كېيىن نەنسەن، دۇڭسەنلەرگە يىغىلغان سۈيى ۋە تۈ-دۇڭخابا دەرياسىنىڭ سۈيى بىلەن قوشۇلۇپ ھاسىل قىلغان سۇ مىقدارى جەمئىي 596 مىليون كۇب مېتىر بولۇپ، ھەممىسى ئۈستەڭ ۋە سۇ ئامبارلىرىغا باشلى-

لومېتىر كېلىدۇ. ئەرەي گىدرولوگىيە پونكىتىنىڭ ئۈستۈنكى قىسمىدىكى يىغىندى سۇ كۆلىمى 18 مىڭ 375 كۋادرات كىلومېتىر، دەريانىڭ ئۈزۈنلۈقى 382 كىلومېتىر كېلىدۇ. بۇ ئۇلۇڭكۆر دەرياسىنىڭ يىللىق ئېقىن مىقدارى ئەڭ كۆپ جايى بولۇپ، 900 مىليون 73 مىڭ كۇب مېتىر كېلىدۇ؛ بۇرۇلتوقاي گىدرولو-گىيە پونكىتىدا يىغىندى سۇ كۆلىمى 37 مىڭ 882 كۋادرات كىلومېتىر، دەريانىڭ ئۈزۈنلۈقى 811 كىلو-مېتىر بولۇپ، يىللىق ئېقىن مىقدارى ئازىيىپ 443 مىليون كۇب مېتىرغا چۈشكەن. ئەرەي ۋە بۇرۇلتوقاي پونكىتلىرىدىكى يىللىق ئوتتۇرىچە قۇم - لاتقا مىقدارى ئايرىم - ئايرىم ھالدا 0.176 كىلو-گرام/كۇب مېتىر ۋە 0.11 كىلوگرام/كۇب مې-تىر؛ يىللىق قۇم ئېقىنىنى مىقدارى ئايرىم - ئايرىم ھالدا 171 مىڭ توننا ۋە 48 مىڭ 700 توننا؛ سۈيىنىڭ سىنبىرالىشىش دەرىجىسى ئايرىم - ئايرىم ھالدا 152 مىللىگرام/لېتىر ۋە 438 مىللىگرام / لېتىر.

بورتالا دەرياسى ئالاناي تاغلىرىنىڭ ئەسەن داۋىتىدىن باشلىنىپ، داخېيەسىزى دەرياسى بىلەن قوشۇلغاندىن كېيىن ئېپىنور كۆلىگە قۇيۇلىدۇ. دەريانىڭ ئۇزۇنلۇقى 257 كىلو-مېتىر بولۇپ، يىللىق ئوتتۇرىچە ئېقىن مىقدارى 475 مىليون كۇب مېتىر.

جىڭ دەرياسى يۈلكىنۇر تاغلىرىنىڭ شىمالىي يانباغرىدىن باشلىنىدۇ، يۇقىرى ئېقىنى دۇندۇجىڭ دەرياسى، تۆۋەنكى ئېقىنى جىڭ دەرياسى دەپ ئاتىلىدۇ. جەنۇبتىن شىمالغا قاراپ ئېقىپ جىڭ ناھىيە بازىرىدىن ئۆتۈپ، شىمالغا ئېقىپ ئېپىنور كۆلىگە قۇيۇلىدۇ. دەريانىڭ ئۇزۇنلۇقى 80 كىلومېتىر، يىللىق ئېقىن مىقدارى 472 مىليون كۇب مېتىر، ئۇدا ئەڭ كۆپ بولمىغان 4 ئاي-دىكى ئېقىن مىقدارى پۈتۈن يىللىق ئېقىن مىقدارىنىڭ %73.6 نى ئىگىلەيدىغان بولۇپ، 6 - ئايدىن 9 - ئايغىچە كۆرۈلىدۇ.

كۈيتۈن دەرياسى شىمالىي تەڭرىتاغلىرىنىڭ تەركىبىدىكى ئېرەن قابىرغا تاغلىرىنىڭ شىمالىي يان-باغرىدىن باشلىنىدۇ. دەريانىڭ ئۇزۇنلۇقى 71 كىلو-مېتىر، يىللىق ئېقىن مىقدارى 629 مىليون كۇب مېتىر. دەريا تاغ ئېغىزىدىن ئېقىپ چىققاندىن كېيىن

تارىمقى. تەڭرىتاغلىرىنىڭ خاتىئەرى چوققىسىنىڭ شىمالىي يانباغرىدىكى قازاقىستان چېگرىسى ئىچىدىن باشلىنىپ، خالىقتاۋ تېغى، تېرىسكەي تېغى ۋە ئالاقار تاغلىرى ئارىسىدىكى موڭغۇلكۆرە - تېكەس ئويمانلىقىدا نى كېسىپ ئۆتىدۇ. ئاساسىي تارماقلىرى دەريانىڭ ئوڭ قىرغىقىدىن قوشۇلىدۇ. يۇقىرى ئېقىمىدىن تۆۋەن ئېقىمىغا قارىتا رېتى بويىچە شىمالىي مۇزارت دەرياسى، ئاقىنىياز دەرياسى، كۆكسۇ دەرياسى، جىر-غىلاڭ دەرياسى قاتارلىقلار بار. تېكەس دەرياسىنىڭ تاغ ئېقىمىدىكى قاچىچىي گىدرولوگىيە پونكىتىغىچە بولغان ئۇزۇنلۇقى 383 كىلومېتىر، يىغىندى سۇ كۆلىمى 27 مىڭ 400 كۋادرات كىلومېتىر.



تېكەس دەرياسى

باشلىنىش مەنبەسىدىكى مۇزلۇقلارنىڭ كۆلىمى 1496 كۋادرات كىلومېتىر، يىللىق ئېقىن مىقدارى 8 مىلىيارد 300 مىليون كۇب مېتىر (چەت ئەلدىن ئېقىپ كىرىدىغان سۇ مىقدارى 577 مىليون كۇب مېتىر سۇ ئۆز ئىچىگە ئالىدۇ). دەريانىڭ يىللىق ئەڭ كۆپ ئېقىن مىقدارى ئاساسەن 6 - 7 - ئايلاردا كۆرۈلىدۇ، يامغۇر ۋە ئېرىگەن قار - مۇز سۇلىرى بىرىكىشىنى ئاساس قىلىدۇ، يىللىق ئۆزگىرىشى چوڭ ئەمەس.

كۈنەس دەرياسى ئىلى دەرياسىنىڭ بىر تارمىقى. يىلان قايرىغا تاغلىرىنىڭ جەنۇبىي يانباغرىدىن باشلىنىدۇ. دەريا نارات تېغى بىلەن ئايرال تېغى ئارىسىدىكى كۈنەس ۋادىسىنى كېسىپ ئۆتۈپ، كۈنەس نەسىللىك قوي فېرمىسىدا تېكەس دەرياسى بىلەن قوشۇلىدۇ. دەريانىڭ ئۇزۇنلۇقى 230 كىلومېتىر، ھەۋزىسىنىڭ كۆلىمى 7707 كۋادرات كىلومېتىر. زەككى گىدرولوگىيە پونكىتى ئۆلچىگەن يىغىندى سۇ كۆلىمى 4123 كۋادرات كىلومېتىر، دەريانىڭ ئۇزۇنلۇقى 170

كىلومېتىر. ئۇلانباي سۇ ئامبىرىنىڭ تۆۋەنكى قىسمىدىكى ئەسلىي دەريا يولى ھازىر ئۆزگەرتىلىپ ساي يولى قىلىپ ياسىلىپ، دەريا سۈيى تىنچلىق ئۈستىگى ئارقىلىق تۆۋەن ئېقىمغا ئۆزىتىلدى. دەريانى بويلاپ ئۇلانباي، خۇجىيەنچى، «1 - ئاۋغۇست»، مېڭجىن قاتارلىق تۆت سۇ ئامبىرى ياسالدى، بۇ سۇ ئامبىرلىرىنىڭ ئومۇمىي سىغىمچانلىقى 108 مىليون كۇب مېتىر كېلىدۇ.

ئوتتۇرا ئاسىيا ئىچكى قۇرۇقلۇق دەريا رايونى ئىلى دەرياسى سۇ سىستېمىسى ئىلى دەرياسى جۇڭگو شىنجاڭ بىلەن قازاقىستان ئوتتۇرىسىدىكى ئىككى چوڭ خەلقئارالىق دەريانىڭ بىرى. يۇقىرى ئېقىمىدا ئۈچ چوڭ تارمىقى، يەنى تېكەس دەرياسى (ئاساسىي ئېقىن) كۈنەس دەرياسى ۋە قاش دەرياسى بار. ئۈچ دەريانىڭ قوشۇلغاندىن كېيىنكى قىسمى ئىلى دەرياسى دەپ ئاتىلىدۇ. ئىلى دەرياسى ئىلى ئويمانلىقىدىن ئېقىپ ئۆتىدۇ، تارماق ئېقىن بولغان قورغاس دەرياسى قوشۇلغاندىن كېيىن قازاقىستان تەۋەلىكىگە ئېقىپ كىرىپ، ئاخىرىدا بالقاش كۆلىگە قۇيۇلىدۇ. دەريانىڭ ئومۇمىي ئۇزۇنلۇقى 1236.5 كىلومېتىر، ھەۋزىسىنىڭ كۆلىمى 151 مىڭ 200 كۋادرات كىلومېتىر؛ بۇنىڭ ئىچىدە جۇڭگو چېگرىسى ئىچىدىكى دەريانىڭ ئۇزۇنلۇقى 442 كىلومېتىر، ھەۋزىسىنىڭ كۆلىمى 56 مىڭ 700 كۋادرات كىلومېتىر كېلىدۇ. پۈتكۈل ھەۋزىسىنىڭ كۆپ يىللىق ئوتتۇرىچە يەر ئۈستى سۈيى ئېقىن مىقدارى تەخمىنەن 22 مىليارد 840 مىليون كۇب مېتىر كېلىدۇ، بۇنىڭ ئىچىدە جۇڭگو چېگرىسى ئىچىدىكىسىنىڭ ئېقىن مىقدارى 15 مىليارد 870 مىليون كۇب مېتىر بولۇپ، ئومۇمىي سۇ مىقدارى رىسىنىڭ %70 نى ئىگىلەيدۇ. قازاقىستان چېگرىسى ئىچىدىكى سۇ مىقدارى 6 مىليارد 970 مىليون كۇب مېتىر بولۇپ، ئومۇمىي سۇ مىقدارىنىڭ %30 نى ئىگىلەيدۇ. ئىلى دەرياسى ياماتو گىدرولوگىيە پونكىتىدىكى يۇقىرى قىسمىنىڭ يىغىندى سۇ كۆلىمى 49 مىڭ 200 كۋادرات كىلومېتىر، يىللىق ئېقىن مىقدارى 11 مىليارد 500 مىليون كۇب مېتىر (بۇنىڭ ئىچىدە يەر ئاستى سۈيىنىڭ تولۇقلايدىغىنى %39.0 نى، مۇزلۇق-لارنىڭ ئېرىگەن سۈيى %22.2 نى، يامغۇر سۈيى ۋە ئېرىگەن قار سۇلىرى %38.8 نى ئىگىلەيدۇ). (رەڭ-لىك قىستۇرما سۈرەتلەرنىڭ 13 - بېتىگە قارالسۇن)

تېكەس دەرياسى ئىلى دەرياسىنىڭ ئاساسىي

مىليارد 960 مىليون كۇب مېتىر. يىللىق ئەڭ كۆپ ئېقىن مىقدارى ئاساسەن 6 ، 7 - ئايلاردا كۆرۈلىدۇ. يامغۇر ۋە ئېرىگەن قار - مۇز سۇلىرى بىلەن ئارىلاشما كەلكۈن سۈيىنى ئاساس قىلىدۇ.

تارىم ئويمانلىقىدىكى ئىچكى قۇرۇقلۇق

دەريالىرى سۇ سىستېمىسى تارىم دەرياسى ھەۋزىسى جۇڭگودىكى ئەڭ چوڭ ئىچكى قۇرۇقلۇق دەريالىرى سۇ سىستېمىسىدۇر. ئۇ تارىم ئويمانلىقىنىڭ ئەتراپىدىن مەركىزىگە قاراپ يىغىلىپ ئاقىدىغان قارا شەھەر دەرياسى - كۆنچى دەرياسى، دىنار دەرياسى، ئۆگەن دەرياسى، ئاقسۇ دەرياسى، قەشقەر دەرياسى، يەكەن دەرياسى، خوتەن دەرياسى، كېرىيە دەرياسى، چەرچەن دەرياسى قاتارلىق توققۇز سۇ سىستېمىسىدىكى جەمئىي 144 دەريانى ھەمدە تارىم دەرياسى غول ئېقىنىدىكى ئۆز ئىچىگە ئالىدۇ. تارىم دەرياسى ھەۋزىسىنىڭ ئومۇمىي يەر كۆلىمى 1 مىليون 20 مىڭ كۋادرات كىلومېتىر (جۇڭگونىڭ سىرتىدىكى ھەۋزىسىنىڭ كۆلىمى 23 مىڭ 600 كۋادرات كىلومېتىر)، ئوبۇسى 8 مىليون 257 مىڭ يەكەن دەرياسىنىڭ باشلىنىش مەنبەسى (يەنى تارىم دەرياسىنىڭ باشلىنىش مەنبەسى) بولغان لاسكوي دەرياسىدىن تېتىما كۆلىگىچە تارىم دەرياسىنىڭ ئومۇمىي ئۇزۇنلۇقى 2437 كىلومېتىر (بۇنىڭ ئىچىدە غول ئېقىنىنىڭ ئۇزۇنلۇقى 1321 كىلومېتىر) كېلىدۇ. دەريانىڭ باشلىنىش مەنبەسى رايونىدا ھۆل - يېغىن بىرقەدەر مول بولۇپ، ئادەتتىكى يىللىق ھۆل - يېغىن مىقدارى 300 ~ 900 مىللىمېتىرغا يېتىدۇ، ھەۋزىنىڭ يىللىق ھۆل - يېغىن مىقدارى 117 مىليارد 300 مىليون كۇب مېتىر (ھەۋزىسىنىڭ ئوتتۇرىچە يىللىق ھۆل - يېغىن مىقدارى 115 مىللىمېتىر، لېكىن قۇملۇق رايونلىرىنىڭ يىللىق ھۆل - يېغىن مىقدارى ئاران 25 ~ 50 مىللىمېتىر). ئېگىز تاغلاردىكى مۇزلۇقلارنىڭ كۆلىمى 23 مىڭ 320 كۋادرات كىلومېتىر (چەت ئەلدىكى قىسىمىنىمۇ ئۆز ئىچىگە ئالىدۇ)، مۇزلۇق زاپىسى 2 تىرلىيۇن 404 مىليارد كۇب مېتىر، مۇزلۇقلارنىڭ يىللىق ئېرىگەن سۇ مىقدارى 17 مىليارد 200 مىليون كۇب مېتىرغا يېتىپ، تارىم دەرياسى ھەۋزىسى يەر ئۈستى سۈيى ئومۇمىي مىقدارى 39 مىليارد 200 مىليون كۇب مېتىر (چەت ئەلدىن ئېقىشىپ كىرگەن سۇ مىقدارى 6 مىليارد 70 مىليون كۇب مېتىر). مۇ ئۆز ئىچىگە ئالىدۇ) نىڭ %44 نى ئىگىلەيدۇ. ھەۋزىسىدىكى ھەرقايسى دەريالاردىكى لەيلىسە ماددىلار،

كىلومېتىر، يىللىق ئېقىن مىقدارى 1 مىليارد 570 مىليون كۇب مېتىر. ھەۋزىسىدىكى ھۆل - يېغىن مىقدارى خېلىسى يېتەرلىك. بۇ جۇڭگو ئىملىسى دەرياسى ھەۋزىسى ئىچىدە ھۆل - يېغىن مىقدارى ئەڭ كۆپ بىر تارماق ئېقىن ھېسابلىنىدۇ.



كۆنچى دەرياسى

قاش دەرياسى ئىملى دەرياسىنىڭ ئۈچ چوڭ تارماقىنىڭ بىرى. ئېرەن قايرغا تاغلىرىنىڭ جەنۇبىي يانباغرىدىن باشلىنىدۇ، ئىملى دەرياسى ۋادىسىدىن كېسىپ ئۆتىدۇ، ئىككى قاشتىكى تارماق ئېقىنلار قىسقا ھەم ئوشاق بولۇپ، بېسىمان ھالەتتە قاش دەرياسىغا قۇيۇلىدۇ. قاش دەرياسى بازار دېگەن جايدا بۇرۇلۇش



قاش دەرياسى

ياساپ جەنۇبقا قاراپ ئېقىپ، ياماتۇدا ئىملى دەرياسىغا قۇيۇلىدۇ. قاش دەرياسىنىڭ تاغدىن چىقىش ئېغىزىدىكى توقاي گىدرولوگىيە پونكىتى ئۆلچىگەن يىغىندى سۇ كۆلىمى 9541 كۋادرات كىلومېتىر، دەريانىڭ ئۇزۇنلۇقى 318 كىلومېتىر، يىللىق ئېقىن مىقدارى 3

ئىتتىرىلىپ يۆتكىلىدىغان ماددىلار، ئېرىگەن ماددىلار ھەمدە بۇ ئۈچىنىڭ بىرىكىشىدىن شەكىللەنگەن قاتتىق جىسىملارنىڭ ئومۇمىي ئېقىن مىقدارى ئايرىم - ئايرىم ھالدا 156 مىليون 600 مىڭ توننا/يىل، 31 مىليون 320 مىڭ توننا/يىل، 16 مىليون 570 مىڭ توننا/يىل، 204 مىليون 500 مىڭ توننا/يىلغا يېتىدۇ. تۈزلەڭلىك رايونلىرىدىكى يەر ئاستى سۇلىرىنىڭ تەبىئىي تولۇقلاش مىقدارى 4 مىليارد 455 مىليون كۇب مېتىر كېلىدۇ. ئېقىننىڭ يىللىق ئۆزگىرىشى بىرقەدەر مۇقىم، لېكىن يىل ئىچىدىكى كەلكۈن كېلىش بىلەن سۇ تارتىلىشىنىڭ ئۆزگىرىشى چوڭ بولىدۇ. ھەۋز ئىچىدە ئىنسانلار پائالىيىتى كۆپ بولغانلىقى ئۈچۈن، بۈگۈنكى كۈندە تارىم دەرياسىنىڭ غول ئېقىنىدا يەر ئۈستى سۈيى بىلەن مۇناسىۋەتلىك بولغان سۇ سىمى تېمىلىرى ئازىيىپ تۆتكە چۈشۈپ قالدى، يەنى ئاقسۇ دەرياسى، خوتەن دەرياسى، يەكەن دەرياسى ۋە كۆنچى دەرياسىلا قالدى. تارىم دەرياسىنىڭ 1978 - يىلىدىن 1987 - يىلىغىچە بولغان ئون يىلدىكى ئوتتۇرىچە يىللىق ئېقىن مىقدارى جەمئىي 4 مىليارد 956 مىليون كۇب مېتىر بولغان. تارىم دەرياسىنىڭ غول ئېقىنىدىكى ئالار گىدرولوگىيە پونكىتىنىڭ ئۆلچەپ چىقىشىچە، 20 - ئەسىرنىڭ 30 - يىللىرىدىن 80 - يىللىرىغىچە بولغان ئارىلىقتا يەر ئۈستى سۈيى ئېقىن مىقدارى 6 مىليارد كۇب مېتىردىن ئازىيىپ 4 مىليارد 480 مىليون كۇب مېتىرغا چۈشۈپ قالغان. لېكىن، ئوخشاش مەزگىلدە تۆۋەنكى ئېقىندىكى قارا گىدرولوگىيە پونكىتىدا يىللىق ئېقىن مىقدارى 4 مىليارد 480 مىليون كۇب مېتىردىن ئازىيىپ 392 مىليون كۇب مېتىرغا چۈشۈپ قالغان، نەتىجىدە تۆۋەنكى ئېقىننىڭ ئېكولوگىيىسى ناچارلىشىپ، دەريا ئېقىنى 280 كىلومېتىر قىسقىرىپ كەتكەن؛ لوپنور كۆلى 1972 - يىلى، تېتىما كۆلى 1980 - يىلى قۇرۇپ كەتكەن. 70 - يىللارنىڭ ئاخىرى ھەۋزىسىدىكى كۆللەرنىڭ كۆلىمى 2957 كۋادرات كىلومېتىرغا چۈشۈپ قالدى. چوڭ - كىچىك سۇ ئامبارلىرىدىن 28ى بولۇپ، سۇ سىغىمچانلىقى 4 مىليارد 660 مىليون كۇب مېتىر قىلىپ لايىھىلەنگەن، بوستانلىقلاردا سۇغىرىش كۆلىمى 1 مىليون 660 مىڭ گېكتارغا يېتىدۇ. (رەڭلىك قىستۇرما ۋارقىنىڭ 12 - بېتىگە قارالمۇن)

قارا شەھەر دەرياسى - كۆنچى

دەرياسى شىمالىي تەڭرىتاغلىرىدىكى يىلان قاھىرىغا تېغىنىڭ جەنۇبىي يانباغرىدىن باشلىنىدۇ. دەريا شەرق تەرىپىدە قاراپ ئېقىپ، كىچىك يۇلتۇز ئويمانلىقىدىن ئۆتۈپ بايىنبۇلاقتا يېتىپ بېرىپ، ئاندىن يەنە جەنۇبقا بۇرۇلۇپ چوڭ يۇلتۇز ئويمانلىقىغا ئېقىپ كىرىدۇ. دەريا 130 گرادۇس بۇرۇلۇپ، يۆنىلىشىنى ئۆزگەرتىپ شەرققە قاراپ كۆكتېكە تېغى، خورا تېغىنىڭ شىمالىي چېتىنى بويلاپ ئېقىپ ئاندىن قىياش شەرقىي جەنۇبقا قاراپ ئاقىدۇ؛ خوستايىشلىدىن ئۆتكەندىن كېيىن 170 كىلومېتىردىن ئارتۇق كېلىدىغان تار جىلغىدا لىق دەريا بۆلىكىگە كىرىدۇ، سۇ يۈزىنىڭ يانتۇلۇقتىن چۈشۈشى 10%~5% بولۇپ، ئومۇمىي تۆۋەنلەش پەرقى 1169 مېتىرغا يېتىدۇ. بۇ جاي سۇ ئېنېرگىيىسى مەركەزلەشكەن بۆلەك ھېسابلىنىدۇ. دەريا ئېقىنىدا 20 شەنكو گىدرولوگىيە پونكىتىنىڭ تۆۋەنكى قىسمىدا 20 كىلومېتىر ئاققاندىن كېيىن، تاغ ئېغىزىدىن چىقىپ قاراشەھەر ئويمانلىقىغا كىرىدۇ. دەريانىڭ ئويمانلىق ئىچىدىكى ئۇزۇنلۇقى 100 كىلومېتىردىن ئارتۇق. قاراشەھەر ناھىيە بازىرىنىڭ تۆۋىنىگە 11 كىلومېتىر كېلىدىغان جايدىكى بورانسۇ تۇغىنىدىن ئۆتكەندە دەريا يولى ئىككى تارماققا بۆلۈنىدۇ: شەرقىي تارمىقى باغراش كۆلىگە قۇيۇلىدۇ، غەربىي تارمىقى كىچىك باغراش كۆلىگە قۇيۇلىدۇ. يۇقىرىقى دەريا بۆلىكىنىڭ ئومۇمىي ئۇزۇنلۇقى 560 كىلومېتىر بولۇپ، قاراشەھەر دەرياسى دەپ ئاتىلىدۇ. ئويمانلىقنىڭ شىمالىي قىسمىدىكى سېرىقسۇ جىلغىسى، چىندىخوزا دەرياسى ۋە چاغاتۇڭى دەريالىرىمۇ باغراش كۆلىگە قۇيۇلىدۇ، ئادەتتە بۇ ئۈچ تارماق كىچىك دەريامۇ قاراشەھەر دەرياسى ھەۋزىسىگە كىرىدۇ. باغراش كۆلىنىڭ غەربىدىن ئېقىپ چىققان ئېقىن كۆنچى دەرياسى دەپ ئاتىلىدۇ. قارا شەھەر دەرياسىنىڭ داشەنكو گىدرولوگىيە پونكىتىدە ئۆلچەنگەن يىغىندى سۇ كۆلىمى 19 مىڭ 22 كۋادرات كىلومېتىر، ھەۋز ئىچىدىكى مۇزلۇقلارنىڭ كۆلىمى 444 كۋادرات كىلومېتىر، مۇزلۇقلارنىڭ يىللىق ئېرىگەن سۇ مىقدارى 481 مىليون كۇب مېتىر بولۇپ، دەريانىڭ يىللىق ئېقىن مىقدارى 3 مىليارد 290 مىليون كۇب مېتىرنىڭ 14.6% نى ئىگىلەيدۇ. يىللىق قۇم - لاتقا مىقدارى 0.198 كىلوگرام/كۇب مېتىر، يىللىق قۇم ئېقىتىش مىقدارى 650 مىڭ توننا، سۈيىنىڭ مەنپەرەللىشىش دەرىجىسى 243 مىللىگرام/لىتىر. (رەڭلىك قىستۇرما ۋارقىنىڭ 12. بېتىگە قارالمۇن)

ھىندى سۇ كۆلىسى 43 مىڭ 123 كۋادرات كىلومېتىر، ئەمەلىي ئۆلچەنگەن يىللىق ئېقىن مىقدارى 6 مىليارد 50 مىليون كۇب مېتىر، يىللىق قۇم ئېقىمى 19 مىليون 700 مىڭ توننا، يىللىق ئوتتۇرىچە قۇم - لاتقا مىقدارى 3.13 كىلوگرام/كۇب مېتىر، دەريا سۈيىنىڭ مېتراللىشىش دەرىجىسى 299 مىللىگرام/لىتىر. بۇنىڭ ئىچىدە كونا دەريا، يېڭى دەريالارنىڭ يىللىق ئېقىن مىقدارى ئايرىم - ئايرىم ھالدا 2 مىليارد 500 مىليون كۇب مېتىر ۋە 3 مىليارد 550 مىليون كۇب مېتىر، يىللىق قۇم ئېقىتىش مىقدارى ئايرىم - ئايرىم ھالدا 4 مىليون 740 مىڭ توننا ۋە 15 مىليون توننا. كونا دەريانىڭ دېلتا ئېقىندى تۈزلەڭلىكى ئاقسۇ شەھىرىنىڭ جەنۇبىي شەھەر ئەتراپى، ئاۋات ناھىيىسىنىڭ كۆپ قىسمى ھەمدە ساغىنقى (قۇمقۇدۇق) دېھقانچىلىق مەيدانىغىچە يېيىلغان بولۇپ، يەر شەكلى تەكشى، توپرىقى مۇنداقچەت، يەر مەيدانى 733 مىڭ گېكتار، بوستانلىق كۆلىمى 184 مىڭ گېكتار، سۇغىرىش كۆلىمى 87 مىڭ 300 گېكتار. يېڭى دەريا دولان ئۆستىڭى سۇغىرىش رايونىنىڭ ئارتۇق سۈيىنى قوبۇل قىلغاندىن كېيىن، ئىمپاشا تۈسىسى ئارقىلىق ئۈچكە بۆلۈندۈ: بىر بۆلىكى شىمالىي غول ئۆستەڭ ئارقىلىق تارىم دەرياسىنىڭ جەنۇبىدىكى سۇغىرىش رايونىغا كىرىپ 20 مىڭ گېكتار يەرنى سۇغىرىدۇ؛ يەنە بىر بۆلىكى جەنۇبىي غول ئۆستەڭ ئارقىلىق تارىم دەرياسىنىڭ جەنۇبىدىكى سۇغىرىش رايونىغا كىرىپ 23 مىڭ گېكتار يەرنى سۇغىرىدۇ؛ كەلكۈن مەزگىلىدە بولسا، كەلكۈن سۈيى ئىمپاشا دەريا يولى ئارقىلىق تارىم دەرياسىغا قۇيۇلىدۇ.

قۇمئېرىق دەرياسى ئاقسۇ دەرياسىنىڭ يۇقىرى ئېقىنىدىكى چوڭ تارماق ئېقىن. تەڭرىتاغلىرىدىن ئاقسۇ دەرياسىنىڭ جەنۇبىدىكى سۇغىرىش رايونىغا كىرىپ 20 مىڭ گېكتار يەرنى سۇغىرىدۇ؛ كەلكۈن مەزگىلىدە بولسا، كەلكۈن سۈيى ئىمپاشا دەريا يولى ئارقىلىق تارىم دەرياسىغا قۇيۇلىدۇ.

ئۆگەن دەرياسى تەڭرىتاغلىرىنىڭ خانىشەرى چوققىسىنىڭ شەرقىي يانباغرىدىن باشلىنىدۇ. يۇقىرى ئېقىنى مۇزارت دەرياسى (282 كىلومېتىر) دەپ ئاتىلىدۇ. دەريا يولى باي ئويمانلىقىنىڭ 160 نەچچە كىلومېتىر جايىنى كېسىپ ئۆتۈپ، ئىلگىرى - ئاخىر بولۇپ خالىغانچە جەنۇبىي يانباغرىدىن باشلانغان قاپ-سىلاڭ دەرياسى، تەلۋىچۈك دەرياسى، قاراسۇ دەرياسى، قىزىل دەرياسى قاتارلىق تارماق ئېقىنلارنى ئۆزىگە قوشۇۋېلىپ، قىزىل ئەتراپىغا كەلگەندە شەرقىي جەنۇبقا بۇرۇلۇپ چۆلتاغنى كېسىپ ئۆتۈپ، مىڭئۆي گىدرولوگىيە پونكىتىغا كەلگەندە جەنۇبقا قاراپ ئېقىپ، تاغ ئالدى تۈزلەڭلىكىگە ئېقىپ كىرىدۇ. دەريا نىڭ ئىككى قىرغىقىدا كۇچار، توقسۇ، شايار ناھىيىلىرىنىڭ زور مىقداردىكى سۇ باشلاپ سۇغىرىش رايونلىرى بار. سۇغىرىش رايونلىرى تاكى تارىم دەرياسىنىڭ شىمالىي قىرغىقىغىچە يېتىپ بارىدۇ، ئادەتتىكى يىلدا تارىم دەرياسىغا قۇيۇلىدىغان سۈيى بولمايدۇ. ئۆگەن دەرياسىنىڭ ئومۇمىي ئۇزۇنلۇقى 452 كىلومېتىر، ھەۋزىسىنىڭ كۆلىمى 69 مىڭ كۋادرات كىلومېتىر. ھەۋزىسىدىكى مۇزلۇقلارنىڭ كۆلىمى 1701 كۋادرات كىلومېتىر، مۇزلۇقلارنىڭ زاپاس مىقدارى 255 مىليارد 400 مىليون كۇب مېتىر، مۇزلۇقلارنىڭ يىللىق ئېرىگەن سۇ مىقدارى 1 مىليارد 750 مىليون كۇب مېتىر. مۇزارت دەرياسىنىڭ قىزىل سۇ ئاسبىرى گىدرولوگىيە پونكىتىدىكى يىللىق ئېقىن مىقدارى 2 مىليارد 440 مىليون كۇب مېتىر، يىللىق ئوتتۇرىچە قۇم - لاتقا مىقدارى 3.50 كىلوگرام/كۇب مېتىر، يىللىق قۇم ئېقىتىش مىقدارى 9 مىليون 560 مىڭ توننا، دەريا سۈيىنىڭ مېتراللىشىش دەرىجىسى 426 مىللىگرام/لىتىر.

ئاقسۇ دەرياسى توشقان دەرياسى بىلەن قۇمئېرىق دەرياسىنىڭ قارا دۆۋە دېگەن جايدا قوشۇلغاندىن كېيىنكى قىسمى ئاقسۇ دەرياسى دەپ ئاتىلىدۇ. قوشۇلۇش ئېغىزىدىكى يىللىق ئېقىن مىقدارى 7 مىليارد 860 مىليون كۇب مېتىر، قوشۇلۇش ئېغىزىدىن شورچاقتى دېگەن جايدا يېتىپ كېلىپ تارىم دەرياسىغا قۇيۇلغۇچە بولغان غول دەريانىڭ ئۇزۇنلۇقى 132 كىلومېتىر كېلىدۇ. ئاقسۇ دەرياسىنىڭ غەربىي چوڭ كۆۋرۈكىنىڭ تۆۋەنكى قىسمى كونا دەريا ۋە يېڭى دەريادىن ئىبارەت ئىككى تارماققا بۆلۈنىدۇ. غەربىي چوڭ كۆۋرۈك گىدرولوگىيە پونكىتى ئۆلچەنگەن قوشۇلۇش ئېغىزىنىڭ تۆۋەنكى 16 كىلومېتىرلىق ئورۇننىڭ يىللىق ئېقىنىدىكى چوڭ تارماق ئېقىن. تەڭرىتاغلىرىدىن ئاقسۇ دەرياسىنىڭ جەنۇبىدىكى سۇغىرىش رايونىغا كىرىپ 20 مىڭ گېكتار يەرنى سۇغىرىدۇ؛ كەلكۈن مەزگىلىدە بولسا، كەلكۈن سۈيى ئىمپاشا دەريا يولى ئارقىلىق تارىم دەرياسىغا قۇيۇلىدۇ.

مۇزلۇقلارنىڭ ئېرىگەن سۇ مىقدارى 766 مىليون 400 مىڭ كۇب مېتىر؛ يىللىق ئوتتۇرىچە قۇم - لاتىقا مىقدارى 2.54 كىلوگرام/كۇب مېتىر، يىللىق قۇم ئېقىتىش مىقدارى 5 مىليون 340 مىڭ توننا، دەريا سۈيىنىڭ مىنېراللىشىش دەرىجىسى 270 مىللىگرام/لىتىر.

قەشقەر دەرياسى جەنۇبتىن شىمالغا قارىتا رېتى بويىچە ئېگىز يار دەرياسى، كۈسەن دەرياسى، گەز دەرياسى، قىزىل دەرياسى، چاقماق دەرياسى، بۇ غۈز دەرياسى قاتارلىق ئالتە ئاساسىي دەريانى ئۆز ئىچىگە ئالدى. ھەۋزىسىنىڭ كۆلىمى 65 مىڭ 400 كۋادرات كىلومېتىر، جەمئىي يىللىق ئېقىن مىقدارى 4 مىليارد 222 مىليون كۇب مېتىر (چېگرا سىرتىدىن ئېقىپ كىرگەن سۇ مىقدارى 556 مىليون كۇب مېتىر. نىمۇ ئۆز ئىچىگە ئالدى) بولۇپ، قەشقەر تۈزلەڭلىكىدە پايدىلىنىلىدۇ. ئۇنىڭ ئاساسىي غول ئېقىنى بولغان قىزىل دەرياسىنىڭ يىللىق ئېقىن مىقدارى 2 مىليارد 960 مىليون كۇب مېتىر بولۇپ، جەمئىي ئېقىن مىقدارىنىڭ %49.6 نى ئىگىلەيدۇ. ئېگىز تاغلاردىكى جەمئىي مۇزلۇق كۆلىمى 2880 كۋادرات كىلومېتىر، مۇزلۇقلارنىڭ ئېرىگەن سۇ مىقدارى 1 مىليارد 625 مىليون كۇب مېتىر بولۇپ، ھەۋزىسىدىكى جەمئىي ئېقىن مىقدارىنىڭ %35.4 نى ئىگىلەيدۇ. ھەۋزىسىنىڭ تاغلىق رايونلاردىكى يىللىق قۇم ئېقىتىش مىقدارى 2360 توننا، ئوتتۇرىچە يىللىق قۇم ئېقىتىش مىقدارى 496 توننا/كۋادرات كىلومېتىر. سۇ ئېھتىياجى زاپىسى 1 مىليون 900 مىڭ كىلوۋات بولۇپ، ئاساسەن قىزىل دەرياسى بىلەن گەز دەرياسىغا تارقىتىلغان. يەر ئۈستى سۈيى بىلەن تەكرارلانمايدىغان يەر ئاستى سۇ بايلىقى مىقدارى 457 مىليون كۇب مېتىر.

قىزىل دەرياسى قەشقەر دەرياسىنىڭ ئاساسلىق غول ئېقىنى. قىرغىزىستان تەۋەلىكىدىكى قىزىل ئاقىن تېغىدىن باشلىنىدۇ. ئەڭ چوڭ تارماق ئېقىنى بولغان مارقانچات دەرياسىنىڭ يۇقىرى ئېقىنى ئاجىەكىستاندىن باشلىنىدۇ. كالاپىلى گىدرولوگىيە پونكىتىنىڭ يۇقىرىسىدىكى ئۇزۇنلۇقى 213 كىلومېتىر، يىغىندى سۇ كۆلىمى 13 مىڭ 700 كۋادرات كىلومېتىر، يىللىق ئېقىن مىقدارى 2 مىليارد 47 مىليون كۇب مېتىر (چەت ئەلدىن ئېقىپ كىرىدىغان سۇ مىقدارى 556 مىليون كۇب مېتىر) نىمۇ ئۆز ئىچىگە ئالدى. بۇنىڭ ئىچىدە يەر ئاستى سۈيى %30.2 نى، مۇز-

ئۈچ تارماق ئېقىنى بار. قۇمئېرىق دەرياسىنىڭ يۇقىرى ئېقىنىدىكى مۇزلۇقلارنىڭ كۆلىمى 3208 كۋادرات كىلومېتىر، مۇزلۇقلارنىڭ يىللىق ئېرىگەن سۇ مىقدارى 3 مىليارد 393 مىليون كۇب مېتىر. تاغ ئېغىزىدىكى ئىشخىلا گىدرولوگىيە پونكىتى ئۆلچىگەن يىغىندى سۇ كۆلىمى 12 مىڭ 816 كۋادرات كىلومېتىر، يىللىق ئېقىن مىقدارى 4 مىليارد 750 مىليون كۇب مېتىر (چەت ئەلدىن ئېقىپ كېلىدىغان 3 مىليارد 610 مىليون كۇب مېتىر سۇنى ئۆز ئىچىگە ئالدى)، بۇنىڭغا گىدرولوگىيە پونكىتىنىڭ تۆۋەنكى قىسمىدىكى بۇلاق سۇلىرىنىڭ ئېقىن مىقدارى 144 مىليون كۇب مېتىر. نى قوشقاندا، دەريانىڭ جەمئىي ئېقىن مىقدارى 4 مىليارد 750 مىليون كۇب مېتىرغا يېتىدۇ؛ يىللىق ئوتتۇرىچە قۇم-لاتىقا مىقدارى 3.52 كىلوگرام/كۇب مېتىر. دەريا تاغ ئېغىزىدىن ئېقىپ چىققاندىن كېيىن غايەت زور بىر دەپلىتىنى شەكىللەندۈرگەن بولۇپ، جەنۇبتىن شىمالغا قارىتا ئۇزۇنلۇقى 110 كىلومېتىر، شەرقتىن غەربكە قارىتا كەڭلىكى 35 ~ 45 كىلومېتىر، يەر مەيدانى 318 مىڭ گېكتار، سۇغىرىش كۆلىمى 50 مىڭ 300 گېكتار، سارلىق كۆلىمى 6300 گېكتار كېلىدۇ، ئۇ ئاقسۇ دەرياسىنىڭ بەش چوڭ سۇغىرىش رايونىنىڭ بىرى ھېسابلىنىدۇ.

توشقان دەرياسى ئاقسۇ دەرياسىنىڭ ئاساسلىق غول ئېقىنى. دەريانىڭ يۇقىرى ئېقىنى قىرغىزىستان تەۋەلىكىدە بولۇپ، ئۇزۇنلۇقى 140 كىلومېتىر كېلىدۇ، چىچار گىدرولوگىيە پونكىتىنىڭ يۇقىرىسىدىكى 20 كىلومېتىرلىق جايدىن جۇڭگوغا ئېقىپ كىرىدۇ. دەريانىڭ باشلىنىش مەنبەسىدىن قۇمئېرىق دەرياسى بىلەن قوشۇلۇش ئېغىزىغىچە بولغان ئومۇمىي ئۇزۇنلۇقى 475 كىلومېتىر، جۇڭگو چېگرىسى ئىچىدىكى ئۇزۇنلۇقى 317 كىلومېتىر، يىغىندى سۇ كۆلىمى 10 مىڭ 230 كۋادرات كىلومېتىر. ماركۆرەك گىدرولوگىيە پونكىتىدىكى يىللىق ئېقىن مىقدارى 2 مىليارد 650 مىليون كۇب مېتىر (چەت ئەلدىن ئېقىپ كىرگەن 1 مىليارد 170 مىليون كۇب مېتىر سۇنىمۇ ئۆز ئىچىگە ئالدى)، بۇنىڭغا گىدرولوگىيە پونكىتىنىڭ تۆۋەنكى تاغ بۇلاقلىرىنىڭ ئېقىن مىقدارى 455 مىليون كۇب مېتىرنى قوشقاندا، دەريانىڭ ئومۇمىي ئېقىن مىقدارى 3 مىليارد 110 مىليون كۇب مېتىر كېلىدۇ؛ يۇقىرى ئېقىنىدىكى مۇزلۇقلارنىڭ كۆلىمى 724.7 كۋادرات كىلومېتىر، مۇزلۇقلارنىڭ زاپاس مىقدارى 55 مىليارد 400 مىليون كۇب مېتىر،

قىنىدا كىلىچىن دەرياسى ۋە تاشقورغان دەرياسىدىن ئىبارەت ئىككى چوڭ تارماق ئېقىن قوشۇلىدۇ. دەريانىڭ باشلىنىش مەنبەسىدىن شۇرچاقتىكى تارىم دەرياسىغا قۇيۇلۇش ئېغىزىغىچە بولغان ئومۇمىي ئۇزۇنلۇقى 1165 كىلومېتىر، ھەۋزىسىنىڭ كۆلىمى 96 مىڭ 500 كۋادرات كىلومېتىر، بۇنىڭ ئىچىدە كاپچۇڭ تاغ ئېغىزىنىڭ يۇقىرى قىسمىدىكى تاغلىق رايون يىغىنىدى سۇ كۆلىمى 50 مىڭ 248 كۋادرات كىلومېتىر. دەريا مەنبەسى رايونى دۇنيا بويىچە ئەڭ چوڭ تاغلىق مۇزلۇق. لار ھەرىكىتى مەركىزى بولۇپ، جۇڭگو تەۋەلىكىدىكى ھەۋزى ئىچى مۇزلۇق كۆلىمى 5574 كۋادرات كىلومېتىر، مۇزلۇقلار بىلەن قاپلىنىش دەرىجىسى %11، مۇزلۇقلاردىن ئېرىگەن سۇ مىقدارى 4 مىليارد 70 مىليون كۇب مېتىر. كاپچۇڭ گىدرولوگىيە پونكىتىدا ئۆلچەنگەن يەر ئۈستى سۈيى ئېقىن مىقدارى 6 مىليارد 490 مىليون كۇب مېتىر، يىللىق ئوتتۇرىچە قۇم - لاتقا مىقدارى 4.40 كىلوگرام/كۇب مېتىر، يىللىق قۇم ئېقىتىش مىقدارى 28 مىليون 300 مىڭ توننا. دەريا كاپچۇڭنىڭ تۆۋەنكى قىسمىدا ئوتتۇرا - تۆۋەن ئېقىن تۈزلەڭلىك رايونىغا كىرىپ، يەكەن، پوسكام، مەكىت، مارالبېشى ناھىيىلىرىدىن ئېقىپ ئۆتىدۇ. سۇغىرىش رايونىدا ھازىر بار بولغان سۇ ئامبىرى 41 بولۇپ، ئومۇمىي سۇ سىغىمچانلىقى 1 مىليارد 500 مىليون كۇب مېتىر كېلىدۇ. شۇنىڭ بىلەن بىر ۋاقىتتا، دەريادا يەنە كاپچۇڭ شەرقىي، غەربىي قىرغاق چوڭ ئۆستىڭى سۇ باشلاش تۈگۈنى قۇرۇلۇشى ۋە ئوپا ئۆستىڭى، مىنشىڭ ئۆستىڭى قاتارلىق سۇ باشلاش قۇرۇلۇشى بار. ئۈنۈملۈك سۇغىرىش كۆلىمى 367 مىڭ گېكتار بولۇپ، شىنجاڭ بويىچە مۇھىم ئاشلىق بازىلىرىنىڭ بىرى ھېسابلىنىدۇ. يەكەن دەرياسىنىڭ سۇ ئېنېرگىيە زاپىسى ئومۇمىي مىقدارى 6 مىليون 600 مىڭ كىلوۋات بولۇپ، پۈتۈن شىنجاڭ سۇ ئېنېرگىيە زاپىسى ئومۇمىي مىقدارىنىڭ بەشتىن بىر قىسمىنى ئىگىلەيدۇ.

تاشقورغان دەرياسى يەكەن دەرياسىنىڭ غەربىي قىرغاقتىكى بىر تارماق ئېقىنى. جۇڭگو بىلەن پاكىستان چېگرىلىنىدىغان مىڭتېكە داۋىنى ئەتراپىدىن باشلىنىدۇ، غەربتىن شەرققە قاراپ ئېقىپ قۇبۇنسالامغا كەلگەندە قۇنجىراپ دەرياسى بىلەن قوشۇلۇپ ئۈدۈل شىمالغا ئېقىپ تاشقورغان ناھىيە بازىرىغا يېتىپ بارىدۇ، تار ئەتراپىغا كەلگەندە يەكەن دەرياسىغا قوشۇلىدۇ. دەريانىڭ ئۇزۇنلۇقى 273 كىلومېتىر، ھەۋزىسى-

لۇقلارنىڭ ئېرىگەن سۈيى %24.7 نى، يامغۇر، قارا ئاشما سۈيى %45.1 نى ئىگىلەيدۇ. يىللىق ئوتتۇرىچە قۇم - لاتقا مىقدارى 5.90 كىلوگرام/كۇب مېتىر، يىللىق قۇم ئېقىتىش مىقدارى 12 مىليون 639 مىڭ توننا، سۇنىڭ مىنېراللىشىش دەرىجىسى 639 مىللىگرام / لىتىر. قۇم - لاتقا دانچىلىرى ئۇششاق، رەڭگى قىزىل، لاتقىسى كۆپ بولغانلىقى ئۈچۈن «قىزىل دەريا» دەپ ئاتالغان.

گەز دەرياسى قەشقەر دەرياسى سۇ سىستېمىسىدا بولۇپ، مۇجى دەرياسى بىلەن قارا كۆل دەرياسىدىن ئىبارەت ئىككى تارماق ئېقىندىن تەركىب تاپقان. ئاساسلىق تارماق ئېقىنى بولغان مۇجى دەرياسى جۇڭگو بىلەن تاجىكىستان چېگرىسىدىكى سارقول تاغلىرىنىڭ قارازاق چوققىسى ئەتراپىدىن باشلىنىدۇ. قارا كۆل دەرياسى مۇز تاغ مۇزلۇق رايونىدىن باشلىنىدۇ، بۇ لۇڭكۆلدە مۇجى دەرياسى بىلەن بىرلەشكەندىن كېيىن گەز دەرياسى دەپ ئاتىلىدۇ. گەز دەرياسىنىڭ بۇلۇڭ كۆلىدىن قىرىق گىدرولوگىيە پونكىتىغىچە بولغان 37 كىلومېتىرلىق دەريا قىسىمىنىڭ تۆۋەنلەش پەرقى 1600 مېتىرغا يېتىدۇ، ئۇنىڭ ئۈستىگە سول قىرغىقىدا دا- ئىم مۇزلۇقلارنىڭ ئېرىشىدىن شەكىللەنگەن لاتقا - شېغىل ئېقىنى يۈز بېرىدۇ. قىرىق گىدرولوگىيە پونكىتىنىڭ يۇقىرى قىسمىدىكى دەريانىڭ ئۇزۇنلۇقى 151 كىلومېتىر، يىغىنىدى سۇ كۆلىمى 9212 كۋادرات كىلومېتىر، يىللىق ئېقىن مىقدارى 954 مىليون 700 مىڭ كۇب مېتىر؛ يىللىق ئوتتۇرىچە قۇم - لاتقا مىقدارى 3.23 كىلوگرام/كۇب مېتىر، يىللىق قۇم ئېقىتىش مىقدارى 3 مىليون 100 مىڭ توننا، دەريا سۈيى-نىڭ مىنېراللىشىش دەرىجىسى 344 مىللىگرام / لىتىر. قىرىق گىدرولوگىيە پونكىتىنىڭ تۆۋەنكى قىسمىدىكى 28 كىلومېتىرلىق جايى تاغ ئېغىزى. دەريا ئېقىنى تاغدىن چىققاندىن كېيىن قەشقەر تۈزلەڭلىكىدە خىڭ غەربىي قىسمىدىكى يورۇختاي، ئۈچ كۆۋرۈك سۇ بۆلگۈچ تۈگۈنى ئارقىلىق قەشقەر يېڭىشەر، يوپۇرغا سۇغىرىش رايونىغا ئېقىپ كىرىدۇ، ئاخىرقى قىسمى يوپۇرغا ناھىيىسىنىڭ شەرقىدىكى قۇملۇقلارغا سىڭىپ كېتىدۇ. دەريانىڭ ئومۇمىي ئۇزۇنلۇقى 374 كىلومېتىر.

يەكەن دەرياسى تارىم دەرياسىنىڭ باش ئېقىنى. قارا قۇرۇم تاغلىرىنىڭ شىمالىي يانباغرىدىكى لاسكوي دەرياسىدىن باشلىنىدۇ. دەريانىڭ يۇقىرى ئې-

دەرياسىنىڭ ئومۇمىي قۇم ئېقىتىش مىقدارى — 19 مىليون 420 مىڭ توننىنىڭ %9.65 نى ئىگىلەيدۇ.

قاراقاش دەرياسى خوتەن دەرياسىنىڭ ئاساسلىق غول ئېقىنى، قارا قۇرۇم تاغلىرىدىن باشلىنىدۇ. دەريانىڭ باشلىنىش مەنبەسىدىن ئۇلۇغ ئات گىدرولوگىيە پونكىتى چىقىش ئېغىزىغىچە بولغان تاغلىق رايوندىكى ئۇزۇنلۇقى 589 كىلومېتىر، دەريا ئېقىنىنىڭ ياتتۇلۇقتىن تۆۋەنلىشى %7.92، يىغىندى سۇ كۆلىمى 19 مىڭ 983 كۋادرات كىلومېتىر. دەريانىڭ ئۇلۇغ ئاتتىن قاراقاش چوڭ كۆۋرۈكىگىچە بولغان بۆلەكلىكى ئېدىرلىق ۋە تۈزلەڭلىك رايونى بولۇپ، دەريا ئۇزۇنلۇقى 91 كىلومېتىر، دەريا يولىنىڭ تۆۋەنلىشى %6 ئەتراپىدا؛ سۇ ئېقىنى خوتەن، قاراقاش ئىككى ناھىيىسىنىڭ دېھقانچىلىق رايونلىرىغا تارقىلىدۇ. كەلكۈن مەزگىلىدە كەلكۈن سۈيى خوتەن دەرياسىغا ئېقىپ كىرىدۇ. قاراقاش چوڭ كۆۋرۈكىدىن قوشلاشتا بولغان رۇڭقاش دەرياسى بىلەن قوشۇلغان جايغىچە بولغان دەريا بۆلىكى قۇملۇق رايونى بولۇپ، دەريا ئۇزۇنلۇقى 128 كىلومېتىر كېلىدۇ. ئۇلۇغ ئات گىدرولوگىيە پونكىتىنىڭ يۇقىرىسىدىكى تاغلىق رايون مۇزلۇقىنىڭ كۆلىمى 2163 كۋادرات كىلومېتىر، زاپاس مىقدارى 156 مىليارد كۇب مېتىر، مۇزلۇقنىڭ يىللىق ئېرىگەن سۇ مىقدارى 1 مىليارد كۇب مېتىر؛ دەريانىڭ يىللىق ئېقىن مىقدارى 2 مىليارد 180 مىليون كۇب مېتىر، بۇنىڭ ئىچىدە مۇزلۇقلاردىن ئېرىگەن سۇ تولۇقلىمىسى %45.9 نى، يەر ئاستى سۇ تولۇقلىمىسى %24 نى، ھۆل - يېغىن پەسلىدىكى قار، يامغۇر تولۇقلىمىسى %30.1 نى ئىگىلەيدۇ؛ يىللىق ئوتتۇرىچە قۇم - لاتقا مىقدارى 2.25 كىلوگرام / كۇب مېتىر، يىللىق قۇم ئېقىتىش مىقدارى 4 مىليون 920 مىڭ توننا، دەريا سۈيىنىڭ مېنېراللىشىش دەرىجىسىنىڭ ھەر لىتىرى 437 مىللىگرام لىتىر؛ ئېقىن مىقدارىنىڭ يىلى ئىچىدىكى تەقسىملىنىشى تەكشىسىز بولۇپ، ئەتىياز پەسلى ئاران %9.6 نى ئىگىلىمە، ياز پەسلى %73.2 نى ئىگىلەيدۇ.

يۇرۇتقۇش دەرياسى خوتەن دەرياسىنىڭ بىر تارمىقى. كۇئېنلۇن تاغلىرىنىڭ ئاساسلىق تىزمىلىرىدىن باشلىنىدۇ، دەريانىڭ باشلىنىش مەنبەسى رايونى كۇئېنلۇن تاغلىرىدىكى ئەڭ زور مۇزلۇق ھەرىكىتى مەركىزى ھېسابلىنىدۇ. دەريانىڭ باشلىنىش مەنبەسىدىن تاغدىن چىقىش ئېغىزىدىكى توڭگۇزۇلۇق گىدرولو-

نىڭ كۆلىمى 120 مىڭ كۋادرات كىلومېتىر كېلىدۇ. ھەۋزىسىدىكى مۇزلۇقلارنىڭ كۆلىمى 862 كۋادرات كىلومېتىر، مۇزلۇقلارنىڭ زاپاس مىقدارى 53 مىليارد 400 مىليون كۇب مېتىر. مۇزلۇقلاردىن ئېرىگەن سۇ مىقدارى 733 مىليون كۇب مېتىر. ئىرلىخ گىدرولوگىيە پونكىتىدا ئۆلچەنگەن يىغىندى سۇ كۆلىمى 7780 كۋادرات كىلومېتىر، يىللىق ئېقىن مىقدارى 1 مىليارد 150 مىليون كۇب مېتىر بولۇپ، جەنۇبىي شىنجاڭ بويىچە قۇم مىقدارى بىرقەدەر ئاز دەريالارنىڭ بىرى.

خوتەن دەرياسى كۇئېنلۇن تاغلىرىنىڭ شىمالىي ئېتىكىدىن باشلىنىدىغان چوڭ دەريا. جەنۇبتىن شىمالغا قاراپ ئېقىپ، تەكلىماكان قۇملۇقىنى توغرىدىغان كېسىپ ئۆتۈپ تارم دەرياسىغا قۇيۇلىدۇ. ئۇنىڭ يۇقىرى ئېقىنى قاراقاش دەرياسى غول ئېقىنى (ئۇزۇنلۇقى 808 كىلومېتىر) بىلەن يۇرۇتقۇش دەرياسى (ئۇزۇنلۇقى 504 كىلومېتىر) تارماق ئېقىنىدىن تەركىب تاپقان بولۇپ، قوشلاش ئەتراپىدا بىرلەشكەندىن كېيىن خوتەن دەرياسى دەپ ئاتىلىدۇ. خوتەن دەرياسىنىڭ قارا قۇرۇم تاغلىرىنىڭ شىمالىي يانباغرىدىكى باشلىنىش مەنبەسىدىن خوتەن دەرياسى ئېغىزىغىچە بولغان ئومۇمىي ئۇزۇنلۇقى 1127 كىلومېتىر كېلىدۇ، ئاساسەن قاراقاش، خوتەن، لوپ ناھىيىلىرىدىن ۋە خوتەن شەھىرىدىن ئېقىپ ئۆتىدۇ، ھەۋزىسىنىڭ كۆلىمى 48 مىڭ 870 كۋادرات كىلومېتىر. ھەۋزىسى ئىچىدىكى بارلىق مۇزلۇقلارنىڭ كۆلىمى 5121 كۋادرات كىلومېتىر، زاپاس مىقدارى 566 مىليارد 400 مىليون كۇب مېتىر بولۇپ، كۇئېنلۇن تاغلىرىدىكى ئەڭ چوڭ مۇزلۇق ھەرىكىتى مەركىزى ھېسابلىنىدۇ. خوتەن دەرياسىنىڭ تاغلىق رايوندىكى جەمئىي يىللىق ئېقىن مىقدارى 4 مىليارد 420 مىليون كۇب مېتىر، يىللىق قۇم ئېقىتىش مىقدارى 19 مىليون 420 مىڭ توننا؛ ئۈچ ناھىيە، بىر شەھەردىكى سۇغىرىش رايونىنىڭ زور مىقدارىدا سۇ باشلاپ ئىشلىتىشى ھەمدە سۇنىڭ دەريا قىسمىدا سىڭىپ كېتىشى تۈپەيلىدىن، ئىككى دەريانىڭ قوشۇلۇش ئېغىزىدىكى يىللىق ئېقىن مىقدارى 2 مىليارد 100 مىليون كۇب مېتىر ئەتراپىدا، تارم دەرياسىغا ئېقىپ كىرىدىغان سۇ مىقدارى بولسا ئاران 1 مىليارد 160 مىليون كۇب مېتىر كېلىدۇ؛ دەريانىڭ يىللىق ئوتتۇرىچە قۇم - لاتقا مىقدارى ئىنتايىن كۆپ بولۇپ، 11.1 كىلوگرام / كۇب مېتىرغا يېتىدۇ. يىللىق قۇم ئېقىتىش مىقدارى 1280 توننا بولۇپ، خوتەن

مالغا تەخمىنەن 180 كىلومېتىر كېلىدىغان جايغىچە ئېقىپ كەلمەكتە.

چەرچەن دەرياسى كاپال دەرياسى دەپمۇ ئاتىلىدۇ. كۆپىنچە تېغىدىكى مۇز تاغ چوققىسىنىڭ شىمالى يانباغرىدىن باشلىنىدۇ. ئۇ كۆپىنچە ئالتۇن تاغنىڭ شىمالىي ئېتىكىدىكى سۇ ھاسىل قىلىش مەنبەسى بولۇپ، شۇنداقلا مۇز، قارلارنىڭ ئېرىگەن سۇلىرىنى ئاساسىي مەنبە قىلغان بىر دەريا ھېسابلىنىدۇ. دەريانىڭ ئومۇمىي ئۇزۇنلۇقى 813 كىلومېتىر. چەرچەن گىدرولوگىيە پونكىتىدا ئۆلچەنگەن يىغىندى سۇ كۆلىمى 26 مىڭ 822 كۋادرات كىلومېتىر، يىللىق ئېقىن مىقدارى 552 مىليون 700 مىڭ كۇب مېتىر، يىللىق ئوتتۇرىچە قۇم - لاتقا مىقدارى 7.97 كىلوگرام / كۇب مېتىر، يىللىق قۇم ئېقىش مىقدارى 4 مىليون 410 مىڭ توننا، مېتىرلىشىش دەرىجىسى 768 مىللىگرام/لىتىر.

كۆللەر شىنجاڭ جۇڭگودىكى كۆللەرنىڭ كۆلىمى بىرقەدەر چوڭ بولغان ئۆلكە (ئاپتونوم رايون) لىرىنىڭ بىرى. كۆلىمى بىر كۋادرات كىلومېتىردىن چوڭ بولغان كۆللەر 138، ئومۇمىي كۆلىمى 5136 كۋادرات كىلومېتىر (ئاللىقاچان قۇرۇپ كەتكەن ماناس كۆلى، لوپنور كۆلى ۋە تېتىما كۆللىرىنى ئۆز ئىچىگە ئالمايدۇ) بولۇپ، پۈتۈن مەملىكەتتىكى كۆللەر ئومۇمىي كۆلىمىنىڭ %7.2 نى ئىگىلەپ، شىزاڭ، چىڭخەي ۋە جياڭسۇدىن قالسىلا مەملىكەت بويىچە 4 - ئورۇندا تۇرىدۇ. ئېرىتىش دەرياسى ھەۋزىسىدىكى تاشقى ئېقىن كۆللىرىدىن باشقىلىرى ئىچكى قۇرۇقلۇق كۆلىمىگە كىرىدۇ، بولۇپمۇ ئويمانلىقنىڭ ئىچىدىكى ئىچكى قۇرۇقلۇق كۆللىرىنىڭ سۇ ئورنى ئۆزگىرىشى چوڭ، كۆل سۈيىنىڭ مېتىرلىشىش دەرىجىسى يۇقىرى بولۇپ، كۆپىنچىسى شورلۇق كۆل ياكى تۈزلۈك كۆللەردىن ئىبارەت؛ بىراق تاغلىق رايونلاردىكى ۋە ئېگىزلىكتىكى كۆللەرنىڭ كۆپىنچىسى تەبىئىي ھالدا تىنى ساقلاپ قالغان. شىنجاڭدىكى كۆللەر چۆككەن كۆل، ئولتۇرۇشقان كۆل، ئاخىرقى مورېنا كۆلى، توسۇلما كۆل، دەريا ئارىلىقىدىكى كۆل، قالدۇق كۆل، شامالنىڭ ياللىشىدىن شەكىللەنگەن كۆل، يەر ئاستى سۈيىنىڭ تېشىپ چىقىشىدىن ھاسىل بولغان كۆل ۋە سۈنئىي كۆل قاتارلىق توققۇز خىل تىپقا ئىگە. ئىچكى قۇرۇقلۇق كۆللىرىنىڭ ئۇزۇن ئېقىن شەكىلىمەندۈرۈش رايونى (تاغلىق رايوندا)، ئۆزىنىڭ سۇ

پونكىتىغىچە بولغان ئارىلىقتىكى بۆلىكى تاغلىق رايون بولۇپ، دەريا ئۇزۇنلۇقى 300 كىلومېتىر كېلىدۇ، تارماق ئېقىنلىرى كۆپ. توڭگۇزلۇقتىن يېڭىش. بىرقەچچە بولغان ئارىلىقتىكى بۆلىكى ئېدىرلىق رايونى بولۇپ، دەريا ئۇزۇنلۇقى 64 كىلومېتىر كېلىدۇ. دەريانىڭ ئىككى قىرغىقىنىڭ يوپىلىرى خوتەن، لوپ ناھىيىلىرىنىڭ دېھقانچىلىق رايونلىرىدۇر. توڭگۇزلۇق گىدرولوگىيە پونكىتىدا ئۆلچەنگەن يىغىندى سۇ كۆلىمى 14 مىڭ 575 كۋادرات كىلومېتىر، مۇزلۇق كۆلىمى 2958 كۋادرات كىلومېتىر، مۇزلۇق زاپىسى 410 مىليارد 300 مىليون كۇب مېتىر؛ كۆپ يىللىق ئوتتۇرىچە يىللىق ئېقىن مىقدارى 2 مىليارد 240 مىليون كۇب مېتىر بولغان، بۇنىڭ ئىچىدە مۇزلۇقلاردىن ئېرىگەن سۇ تولۇقلىمىسى %1.61 نى، يەر ئاستى سۇ تولۇقلىمىسى %18.3 نى، ياغۇر، قار سۇلىرى توپلۇقلىمىسى %20.6 نى ئىگىلەيدۇ؛ بۇ دەريانىڭ يىللىق ئوتتۇرىچە قۇم - لاتقا مىقدارى 6.47 كىلوگرام/كۇب مېتىر، يىللىق قۇم ئېقىش مىقدارى 14 مىليون 500 مىڭ توننا، دەريا سۈيىنىڭ مېتىرلىشىش دەرىجىسى 397 مىللىگرام/لىتىر. ئېقىن مىقدارىنىڭ يىل ئىچىدىكى تەقسىملىنىشى تەكشى ئەمەس، ئەتىياز پەسلى ئاران %5.8 نى، ياز پەسلى بولسا %80.4 نى ئىگىلەيدۇ.

كېرىيە دەرياسى كۆپىنچە تاغلىرىنىڭ شىمالى يانباغرىدىن باشلىنىدۇ، مۇز - قارلارنىڭ ئېرىگەن سۇلىرىنى ئاساس قىلىدۇ. تاغلىق رايوندىكى دەريانىڭ ئۇزۇنلۇقى 438 كىلومېتىر، تاغ ئېغىزىدىكى نۇرغۇن مەنبەلەرگە گىدرولوگىيە پونكىتىدا ئۆلچەنگەن يىغىندى سۇ كۆلىمى 7358 كۋادرات كىلومېتىر؛ كۆپ يىللىق ئوتتۇرىچە ئېقىن مىقدارى 723 مىليون كۇب مېتىر، يىللىق ئوتتۇرىچە قۇم - لاتقا مىقدارى 4.16 كىلوگرام/كۇب مېتىر، يىللىق قۇم ئېقىش مىقدارى 3 مىليون 10 مىڭ توننا. تاغ ئېقىمى زىنىنىڭ تۆۋەندىكى 75 كىلومېتىر كېلىدىغان كېرىيە ناھىيىسى چوڭ كۆۋرۈكىدە يىللىق ئوتتۇرىچە ئېقىن مىقدارى 200 مىليون كۇب مېتىرلا كېلىدۇ. ھازىرقى سۇغىرىش كۆلىمى 382 مىڭ گېكتار، يىللىق سۇغىرىشقا باشلىنىدىغان سۇ مىقدارى 500 مىليون كۇب مېتىر. 30 يىلغا يېقىن ۋاقىتتىن بۇيان، دەريانىڭ ئېقىن مۇساپىسى 100 كىلومېتىردەك قىسقىرىپ كەتتى. لېكىن دەريا سۈيى ئاۋۋالقىدەك يوشۇرۇن ئېقىن شەكىلىدە ئىزچىل تۈردە كېرىيە ناھىيە بازىرىنىڭ شىمالى

سىستېمىسى (تەبىئىي دەريالار ۋە سۈنئىي ئۆستەڭلەر) ۋە ئۆزىنىڭ ئاخىرقى يىغىلىدىغان جايى (ئىچكى قۇرۇقلۇق كۆل سۈيى) ھەمدە ئۆزىنىڭ ئاتوموسفېرا ئايلىنىشىدا ئىچكى سىستېمىسى (جىلغا شامىلى) بار، بۇلارنىڭ ھەممىسى دېگۈدەك دەريا ئېقىنلىرىنىڭ كەڭ ئويى-مانلىقلارنىڭ مەركىزىگە توپلىنىشىدىن شەكىللەنگەن. كۆل سۈيى تېپىز، سۇ مىقدارى ئاز بولۇپ، ھالىتى خىلمۇخىل. ئىچكى قۇرۇقلۇق كۆل سۈيىدىكى جانلىقلار سىستېمىسى ئۆزلىرى كۆلگە ئېلىپ كەلگەن ئادىئورگانىك تۇزىلارنى ئۆزلىرىنىڭ ئوزۇقلۇق (يېمەكلىك) زەنجىرىگە قوبۇل قىلىپ كۆل سۈيىنى تۈزىتىشكە ئىشلىتىدۇ، شۇڭا جانلىقلارنىڭ ھەممىسى دېگۈدەك كۆلنىڭ قىرغاققا يېقىن زونلىرىغا مەركەزلەشكەن بولىدۇ. ئالاھىدە كىلىمات شارائىتى، شۇنىڭدەك جانلىقلارنىڭ مىقدارى ۋە جانلىقلار توپىنىڭ پەسىل خاراكىتىرلىك ئۆزگىرىشى نەتىجىسىدە، كۆلدىكى جانلىقلار دائىم يېڭىلىنىپ، جانلىقلار مىقدارى زىيادە ئېشىپ كېتەلمەيدۇ، زەھەرلىك يۈسۈنلەر زور دەرىجىدە كۆپىيىپ سۇنىڭ ئۆزلۈكىدىن بۇلغىنىشىنى كەلتۈرۈپ چىقارمايدۇ. ئىچكى قۇرۇقلۇق كۆللىرىدە يۈسۈن تۈرىدىكى ئۆسۈملۈكلەر ئۆسەلمەيدۇ ۋە كۆللەر تەرەققىي قىلىپ سارلىققا ئايلىنالمىدۇ. بۇ ئىچكى قۇرۇقلۇق كۆللىرىنىڭ ئۇزاق مەزگىل مەۋجۇت بولۇپ تۇرۇشىدىكى تۈپ سەۋەب، شۇنداقلا بۇ ئۇلارنىڭ نەم رايونلاردىكى كۆللەرنىڭ تەرەققىي قىلىپ ئۆزگىرىش تارىخىغا تۈپتىن ئوخشىمايدىغان جايىدۇر. ئىچكى قۇرۇقلۇق كۆللىرىنىڭ ئۆزگىرىشى مۇنداق تۆت باسقۇچقا بۆلۈنىدۇ: بىرىنچى باسقۇچ، كۆل تارىخىدىكى ھاياتىي كۈچ ئەڭ جانلانغان، سۇ مىقدارى ئەڭ مول بولغان باسقۇچ؛ ئىككىنچى باسقۇچ، دەريالاردىن كېلىدىغان سۇ مىقدار ئازىيىپ، كۆل دەسلەپكى قۇرۇشقا باشلىغان باسقۇچ؛ ئۈچىنچى باسقۇچ، سۇ مەنبەسىنىڭ ئۈزۈلۈش باسقۇچى؛ تۆتىنچى باسقۇچ، سۇنىڭ تامامەن تارتىلىپ كېتىشى، كۆل رايونىنىڭ بىر پارچە شورلۇق يەرگە ئايلىنىشى باسقۇچى. ئىچكى قۇرۇقلۇق كۆللىرى ۋە كۆل بويلىرى قىممەتلىك تەبىئىي بوستانلىقلار، شۇنداقلا قۇرغاق رايون كىلىماتىنىڭ ئىندىكاتورى بولۇپ ھېسابلىنىدۇ.

بوغدا كۆلى قەدىمكى زاماندا ياۋىي كۆلى (چىرايلىق كۆل) دەپ ئاتالغان. دۆلەتنىڭ نۇقتىلىق داڭلىق مەنزىرىلىك رايونى، خەلقئارا ئادەم ۋە بىئوسفېرا تەبىئىي مۇھاپىزەت رايونى ھېسابلىنىدۇ. تەڭرىدە

تاغلىرىنىڭ شەرقىي قىسمىدىكى بوغدا تېغىنىڭ شىمالىي يانباغرىغا، فۇكاڭ شەھىرى تەۋەلىكىدىكى سەنگۇڭ خې دەرياسىنىڭ يۇقىرى ئېقىن جىلغىسىغا جايلاشقان. ئۈرۈمچى شەھىرىگىچە بولغان تاشيول مۇساپىسى تەخمىنەن 100 كىلومېتىر كېلىدۇ. كۆلنىڭ ئۇزۇنلۇقى ئۈچ كىلومېتىر، كەڭلىكى 0.9 كىلومېتىر، كۆلىمى 2.7 كۋادرات كىلومېتىر؛ ئەڭ چوڭقۇر يېرى 95 مېتىر، سۇنىڭ ئوتتۇرىچە چوڭقۇرلۇقى 52 مېتىر، زاپاس سۇ مىقدارى تەخمىنەن 144 مىليون كۇب مېتىر. كۆل يۈزىنىڭ دېڭىز يۈزىدىن ئېگىزلىكى 1911 مېتىر. رىۋايەت قىلىنىشىچە، موتىيەننى بىلەن ئوماي بۇ يەردە ئەنجۈر شاپتۇل بەزمىسى ئۆتكۈزگەنىكەن. كۆلنىڭ غەربىي قىرغىقىدا چىڭ سۇلالىسىنىڭ چيەنلۇڭ دەۋرىدە سېلىنغان فۇشۇ ئىبادەتخانىسى بولۇپ، تېۋا ئىبادەتخانىسى دەپمۇ ئاتىلىدۇ. (رەڭلىك قىستۇر-ما ۋاراقىنىڭ 47 - بېتىگە قارالسۇن)

ئاقسايچىن كۆلى ئاقساي كۆلى دەپمۇ ئاتىلىدۇ. چاقىلىق - تاڭگۇلا ئېگىزلىكىنىڭ غەربىي شىمالىي قىسمىغا، خوتەن ناھىيىسى تەۋەلىكىدىكى ئاقسايچىن ئويمانلىقىغا جايلاشقان، جۇغراپىيىلىك ئورنى شىمالىي كەڭلىك $35^{\circ}17' \sim 35^{\circ}08'$ ، شەرقىي ئۇزۇنلۇق $79^{\circ}54' \sim 79^{\circ}45'$ ؛ دېڭىز يۈزىدىن ئېگىزلىكى 4848 مېتىر، كۆل يۈزى كۆلىمى 164 كۋادرات كىلومېتىر. كۆلنىڭ شەكلى يۇمۇلاقراق، شەرقىي قىسمىدا يىل بويى ئېقىپ كىرىدىغان ئاقساي دەرياسى بار، كۆلگە كۆپىنچە تاغلىرىدىكى يىغىندى قار ۋە مۇزلۇق لارنىڭ ئېرىگەن سۇلىرى ھەمدە يامغۇر سۇلىرى توپلىنىدۇ. كۆل سۈيىنىڭ مەنبەلىشىش دەرىجىسى 47.2 گرام/لىتىر، PH قىممىتى 8.9، سۇ تىپى $Cl-Na$ بولۇپ، شورلۇق كۆلگە كىرىدۇ. ئېگىز ھەم سوغۇق، تېمپېراتۇرىسى تۆۋەن، كۆل سۈيىنىڭ مەنبەلىشىش دەرىجىسى يۇقىرى، كۆلدىكى جانلىقلارنىڭ ھاياتىي كۈچى ئاجىز بولغاچقا، كۆل سۈيىنىڭ سۈزۈكۈلۈك دەرىجىسى 3 مېتىرغا يېتىدۇ، سۇ رەڭگى تەرتىپ نومۇرى تۆۋەن بولۇپ، 7 - ئورۇندا. كۆل سۈيىنىڭ ئەمەلىي تەكشۈرۈلگەن چوڭقۇرلۇقى توققۇز مېتىر.

ئايغاق قۇمكۆلى شەرقىي كۆپىنچە تاغلىرىنىڭ چاقىلىق ناھىيىسى تەۋەلىكىدىكى قۇمكۆل ئويمانلىقىغا جايلاشقان بولۇپ، ئالتۇنتاغ تەبىئىي مۇھاپىزەت رايونىغا تەۋە. ئويمانلىقتىكى كۆللەرنىڭ ئالاھىدىلىكى

تىر كېلىدىغان جايلارنىڭ يۇقىرىسى مەڭگۈلۈك يىمە-
 غىندى قار ۋە مۇزلۇق بەلۋاغلىرى، 2800 مېتىردىن
 3600 مېتىرغىچە بولغان جايلارنى ئېگىز تاغ يايلىقى،
 2800 مېتىردىن تۆۋەن قىسمى تاكى كۆل بويىغىچە
 شەمشاد ئورمىنى بەلۋاغىدىن ئىبارەت. كۆل رايونى
 ئەتراپىنىڭ يىللىق ھۆل - يېغىن مىقدارى 500 مىللىم.
 مېتىردىن ئېشىپ كېتىدۇ. كۆل مۇيى ئاتموسفېرا
 ھۆل - يېغىنى بىلەن كۆل ئەتراپىدىكى تاغلىقلارنىڭ
 يانباغرى ئېقىنلىرىنىڭ يىغىلىشىدىن كەلگەن؛ كۆل
 سۈيىنىڭ خورشى پارغا ئايلىنىشى بىلەن مۇناسىۋەت-
 لىك. كۆل يۈزىنىڭ دېڭىز يۈزىدىن ئېگىزلىكى 2072
 مېتىر. شەرقتىن غەربكە قارىتا ئۇزۇنلۇقى 30 كىلوم-
 مېتىر، جەنۇبتىن شىمالغا قارىتا كەڭلىكى 27 كىلوم-
 مېتىر، كۆلىمى 454 كۋادرات كىلومېتىر، ئەڭ چوڭ-
 قۇر يېرى 86 مېتىر، زاپاس سۇ مىقدارى تەخمىنەن
 20 مىليارد كۇب مېتىر. كۆل سۈيىنىڭ مىنېراللىق-
 شىش دەرىجىسى 2.8 ~ 3 گرام/لىتىر بولۇپ،
 ئاجىز شورلۇق كۆل تىپىغا كىرىدۇ. (رەڭلىك قىم-
 تۇرما ۋاراقنىڭ 12 - بېتىگە قارالسۇن)

ئۇلۇڭگۈر كۆلى بۇرۇلتوقاي ناھىيىسىگە
 جايلاشقان، ئۇلۇڭگۈر دەرياسىنىڭ ئاخىرى. كۆل ئىك-
 كىگە بۆلۈنىدۇ: شىمالدىكى بۇرۇلتوقاي كۆلى بو-
 لۇپ، چوڭ كۆل دەپمۇ ئاتىلىدۇ، ئۇ ئاجىز شورلۇق
 كۆلدۇر؛ جەنۇبتىكى جىلى كۆلى بولۇپ، باگا كۆ-
 لى، كىچىك كۆل دەپمۇ ئاتىلىدۇ، ئۇ تۈزسىز كۆل
 ھېسابلىنىدۇ. بۇرۇلتوقاي كۆلىنىڭ دېڭىز يۈزىدىن
 ئېگىزلىكى 478.6 مېتىر، ئۇزۇنلۇقى 41 كىلومې-
 تىر، ئەڭ كەڭ جايى 27 كىلومېتىر، ئوتتۇرىچە كەڭ-
 لىكى 18.4 كىلومېتىر، ئەمەلىي ئۆلچەنگەن ئەڭ
 چوڭقۇر جايى 12 مېتىر، ئوتتۇرىچە چوڭقۇرلۇقى سەك-
 كىز مېتىر، كۆلىمى 753 كۋادرات كىلومېتىر، زا-
 پاس سۇ مىقدارى 6 مىليارد 20 مىليون كۇب مېتىر؛
 جىلى كۆلىنىڭ دېڭىز يۈزىدىن ئېگىزلىكى 482.8
 مېتىر، ئۇزۇنلۇقى 17.5 كىلومېتىر، ئەڭ
 كەڭ جايى 16.5 كىلومېتىر، ئوتتۇرىچە كەڭلىكى
 9.9 كىلومېتىر، ئەمەلىي ئۆلچەنگەن ئەڭ چوڭقۇر
 جايى 14.7 مېتىر، ئوتتۇرىچە چوڭقۇرلۇقى 9.9 مې-

شۇكى، يەر ئۈستى ئېقىنلىرى پارچە - پارچە ھالەتتە
 يىغىلىپ تۇرىدىغان ئارقىلىق چوڭ كۆلگە ئايلانغان،
 ئاياغ قۇمكۆل بۇلارنىڭ ئىچىدىكى ئەڭ چوڭ كۆلدۇر؛
 ئۇنىڭ دېڭىز يۈزىدىن ئېگىزلىكى 3876 مېتىر، كۆل
 يۈزىنىڭ كۆلىمى تەخمىنەن 530 كۋادرات كىلومېتىر.
 كۆلگە ئۇزۇن يىللاردىن بۇيان ئېقىپ كېلىۋاتقان نۇر-
 غۇن دەريالار قۇيۇلۇپ تۇرغانلىقى، كۆل رايونى ئەترا-
 پىدىكى يىغىندى قار ۋە مۇزلۇقلارنىڭ ئېرىگەن سۇلى-
 رى ھەمدە يامغۇر سۇلىرى يىغىلىدىغانلىقى ئۈچۈن،
 كۆلگە قۇيۇلىدىغان سۇ مىقدارى كۆپ، كۆلنىڭ سۇ
 ئورنى نىسبەتەن مۇقىم ھالەتنى ساقلاپ كەلمەكتە.
 كۆل سۈيى ئېقىپ چىقىدۇ، ئاساسەن پارغا ئايلىنىپ
 خورايدۇ، شۇ سەۋەبتىن كۆل سۈيىنىڭ مىنېراللىشىش
 دەرىجىسى يۇقىرى بولۇپ، 126.17 گرام/لىتىرغا
 يېتىدۇ، سۈيىنىڭ PH قىممىتى 8.9، CI - Na
 تىپلىق سۇ بولۇپ، تۈزلۈك كۆلگە كىرىدۇ.

ئېيىنور كۆلى جىڭ ناھىيىسى بازىرىنىڭ شى-
 مالغا جايلاشقان، ئۇ كۈيتۈن دەرياسى، چىڭشور دە-
 ياسى، بورتالا دەرياسى ۋە جىڭ دەريالىرىنىڭ ئاخىرى
 قۇيۇلىدىغان كۆل بولۇپ، ئۇزۇلۇپ ئولتۇرۇشقان كۆل-
 گە كىرىدۇ. ھازىرقى كۆلنىڭ كۆلىمى 560 كۋادرات
 كىلومېتىر بولۇپ، 1950 - يىلىدىكى 1070 كۋادرات
 كىلومېتىرلىق كۆلىمىنىڭ تەڭ يېرىمى كىچىكلەپ
 كەتكەن. ئېيىنور كۆلى «ئېيىز تەخسە» ھالىتىدە بو-
 لۇپ، سۈيىنىڭ ئوتتۇرىچە چوڭقۇرلۇقى 1.5 مېتىر،
 ئەڭ چوڭقۇر يېرىمۇ 3.5 مېتىرغا يەتمەيدۇ. كۆل
 سۈيىنىڭ مىنېراللىشىش دەرىجىسى 92 ~ 137
 گرام/لىتىر، ئوتتۇرىچە مىنېراللىشىش دەرىجىسى
 112.4 گرام/لىتىر، PH قىممىتى 8.4 ~ 9 ئارى-
 لىقىدا بولۇپ، تۈزلۈك كۆلگە كىرىدۇ.

سايرام كۆلى سەنتەي كۆلى دەپمۇ ئاتىلىدۇ.
 «ئەۋلىيا چۈجۈبىنىڭ غەربكە قىلغان ساياھىتى» دە:
 «تەڭرى كۆلى» دەپ تەرىپلەنگەن. شىمالىي تەڭرىتاغ-
 لىرىنىڭ غەربىي بۆلىكىگە، بورتالا ناھىيىسىنىڭ غە-
 بىي جەنۇبىغا جايلاشقان، 312 - دۆلەت تاشيولى كۆل
 بويىدىن ئۆتىدۇ. تۈزۈلمىلىك ئولتۇرۇشۇشتىن شە-
 كىللەنگەن كۆل تىپىغا كىرىدۇ. كۆل ئەتراپىدىكى ئې-
 گىز تاغلارنىڭ دېڭىز يۈزىدىن ئېگىزلىكى 3600 مې-

(شىمالىي كەڭلىك $39^{\circ}20'$ ، شەرقىي ئۇزۇنلۇق $88^{\circ}25'$) قاتارلىقلار مەۋجۇت ئەمەس. تېتىما كۆل-لىمۇ 20 - ئەسىرنىڭ 80 - يىللىرىنىڭ باشلىرىدا قۇرۇپ كەتتى. لېكىن تارىم دەرياسىنىڭ ئاخىرقى نۇقتىسى دېگەن بۇ جۇغراپىيەلىك ئۇقۇمدىكى لوپنور كۆلى يوقىلىپ كەتتى. ئۇنىڭ يېقىنقى جۇغراپىيەلىك ئورنى داشخەيزى سۇ ئامبىرى بولۇپ، شىمالىي كەڭلىك $40^{\circ}35'$ ، شەرقىي ئۇزۇنلۇق $87^{\circ}30'$ قا جايلاش-قان.

ئابدۇككۈل جۇڭگو قۇرۇقلۇقىنىڭ ئەڭ تۆۋەن نۇقتىسى. تۇرپان ئويمانلىقىنىڭ ئوتتۇرا قىسمى. شىنجاڭ سەل جەنۇبىدىكى ئەڭ پەس ئويمانغا جايلاشقان. كۆل يۈزى دېڭىز يۈزىدىن 155 مېتىر تۆۋەن، كۆلنىڭ ئەڭ تۆۋەن يېرىنىڭ دېڭىز يۈزىدىن تۆۋەنلىكى 161 مېتىرغا يېتىدۇ. ئۇ دۇنيا بويىچە 3 - ئورۇندا تۇرىدۇ. خان پەس يەر ھېسابلىنىدۇ. ئابدۇككۈلنىڭ يەنە جۇلو-خۇەن، ئاي نۇرى كۆلى دېگەندەك ناملىرى بار. كۆل



ئابدۇككۈل

ئويمانلىقىنىڭ شەرقتىن غەربكە ئۇزۇنلۇقى تەخمىنەن 50 كىلومېتىر، جەنۇبتىن شىمالغا كەڭلىكى ئون كىلومېتىر، كۆلىمى تەخمىنەن 450 كۋادرات كىلومېتىر كېلىدۇ. شىمالىي كەڭلىك $42^{\circ}41' \sim 42^{\circ}38'$ ، شەرقىي ئۇزۇنلۇق $89^{\circ}20' \sim 89^{\circ}13'$ قا جايلاشقان. گېئولوگىيەلىك تارىختا ئابدۇككۈل خېلى چوڭ كۆل بولغان. تۇرپان ئويمانلىقىدىكى بوستانلىقلاردا سۇدىن پايدىلىنىشنىڭ ئېشىپ بېرىشىغا ئەگىشىپ، كۆل سۈيى پەقەت يەر ئاستى ئېقىنلىرى ئارقىلىقلا تولۇقلىنىدىغان بولدى. شۇڭا، ئابدۇككۈل تىپىك يەر ئاستى سۈيىنىڭ تېشىپ چىقىشىدىن شەكىللەنگەن كۆل ھېسابلىنىدۇ. كۆل سۈيىنىڭ مېنېرالىشى دە-

تىر، كۆلىمى 174 كۋادرات كىلومېتىر، زاپاس سۇ مىقدارى 1 مىليارد 720 مىليون كۇب مېتىر كېلىدۇ. چوڭ - كىچىك كۆللەرنى تۇتاشتۇرىدىغان سۇ يولى قويسراغاي دەرياسى دەپ ئاتىلىدۇ. ئۇ ئۇزۇنلۇقى تەخمىنەن ئون كىلومېتىر كېلىدىغان سوزۇلۇشقا ئىگە رەت. ئۇلۇڭگۈر كۆلى ئۈزۈلمە قاتلاملىق كۆل. كۆل رايونىدا لەيلىمە جانلىقلار مول بولۇپ، 75 خىل لەيلىمە مەۋسۈملۈك ئۆسۈدۇ، سۇ ئېقىمىغا ئەگىشىپ ياشى-غۇچى ھايۋانلاردىن ئون نەچچە خىلى بار، سۇدا ئۆسۈدىغان ئالتە چوڭ ۋاسكۇلىي ئۆسۈملۈك بار، سۇ ئاستى جانلىقلىرى كۆپ؛ ئىككىلا كۆل ئوزۇنلۇق تىپىدىكى كۆل ھېسابلىنىدۇ. مۇقىم ئىقتىسادىي بېلىق تۈرلىرىدىن: بايقال لېئوتىسكۇس بېلىقى (كىچىك ئاق بېلىق)، ئوكۇن بېلىقى، قىيىق چىشلىق يايىلاق بېلىق، شەرق يايلاق بېلىقى، ئىدۇس بېلىقى، كۈ-مۈش تاپانلىق بېلىق، تېتىردان بېلىقى قاتارلىق 16 تۈرى بار، بۇلارنىڭ ئىچىدە ئالدىنقى تۆت خىلىنىڭ مەھسۇلات مىقدارى كۆپ. ئوتتۇرىچە يىللىق بېلىق مەھسۇلات مىقدارى تەخمىنەن 3000 توننا بولۇپ، ئەڭ كۆپ بولغان يىللىرى 4500 توننىغا يېتىدۇ. (رەڭلىك قىستۇرما ۋاراقنىڭ 12-بېتىگە قاراڭ-خۇن)

لوپنور كۆلى تارىم دەرياسىنىڭ ئاخىرى قۇيۇلىدىغان كۆل، موڭغۇل تىلىدا سۇ يىغىلىدىغان كۆل دېگەن مەنىدە. تارىم ئويمانلىقىنىڭ شەرقىي قىسمىدىكى لوپنور ئويمانلىقىنىڭ مەركىزىي قىسمىغا جايلاشقان. جۇڭگونىڭ قەدىمكى كىتابلىرىدا « ئويمان سارلىق»، « شور سارلىق» دېيىلگەن. كۆل قىرغاقلىرىدا تۇز ئۇچاستىلىرى كەڭ تارقالغان. « خەننامە. غەربىي رايون تەزكىرىسى» دە: غەربىي رايوننىڭ « جەنۇب-شىمال تەرەپلىرىدە چوڭ تاغلار بار ئىكەن، ئوتتۇرىسىدا دەريا بولۇپ، شەرققە ئېقىپ قۇچاڭ كۆلىگە قۇيۇلىدىكەن، كۆل ئەتراپى شورلۇق سارلىق ئىكەن» دەپ بايان قىلىنغان. چىڭ سۇلالىسى دەۋرىدە لوپنور كۆلى دەپ ئاتالغان. ھازىر خەرىتىدىكى لوپنور كۆلى (شىمالىي كەڭلىك $40^{\circ}03' \sim 40^{\circ}40'$ ، شەرقىي ئۇزۇنلۇق $90^{\circ}25' \sim 90^{\circ}05'$) ۋە تېتىما كۆلى

ئىچكى قۇرۇقلۇق تۇزسىز كۆلى. قاراشەھەر دەرياسى-نىڭ ئاخىرى، كۆنچى دەرياسىنىڭ باشلىنىش مەنبەسى. قاراشەھەر ئويمانلىقىنىڭ جەنۇبىي قىسمىغا جايلاشقان، جۇغراپىيەلىك ئورنى شىمالىي كەڭلىك $42^{\circ}14' \sim 41^{\circ}56'$ ، شەرقىي ئۇزۇنلۇق $87^{\circ}25' \sim 86^{\circ}40'$. «خەننامە، غەربىي رايون تەزكىرىسى» دە «قاراشەھەر كۆلى» دەپ، «سۇ تەبىئەتلىرى» دەريالار جىلتى» دە «دۇنخۇجۇ» دەپ، «غەربىي دىيار سۇ يوللىرى» دا «باغراچ كۆلى» دەپ ئاتالغان. ئۇزۇلۇپ ئولتۇرۇشقا كۆل. كۆلنىڭ شەرقتىن غەربكە ئۇزۇنلۇقى 55 كىلومېتىر، جەنۇبتىن شىمالغا ئوتتۇرىچە كەڭلىكى 20 كىلومېتىر، كۆلنىڭ سۇ ئورنىنىڭ دېڭىز يۈزىدىن ئېگىزلىكى 1048 مېتىر كېلىدىغان ۋاقىتتا، كۆلنىڭ كۆلىمى 990 كۋادرات كىلومېتىر، سىغىمچانلىقى 8 مىليارد 150 مىليون كۇب مېتىرغا يېتىدۇ، سۇيىنىڭ ئوتتۇرىچە چوڭقۇرلۇقى 8.15 مېتىر، ئەڭ چوڭقۇر يېرى 16.5 مېتىر. ھازىرقى كۆل ئىككى قىسىمغا بۆلۈندى: چوڭ كۆل. نىڭ كۆلىمى 980 كۋادرات كىلومېتىر، كىچىك كۆل. نىڭ كۆلىمى 100 كۋادرات كىلومېتىردىن ئارتۇق؛ كىچىك كۆل ئەتراپىدىكى قۇمۇشلۇق كۆل ھەم سازلىق تەخمىنەن 300 كۋادرات كىلومېتىر كېلىدۇ. كۆل سۇيى ئاساسەن قاراشەھەر دەرياسى تەرىپىدىن تولۇقلىنىدۇ. باغراش كۆلى ئوتتۇراھال ئوزۇقلۇق تىپىدىكى كۆل بولۇپ، سۇ جانلىقلىرىدىن لەيلىمە جانلىقلار، سۇ ئاستى جانلىقلىرى، لەيلىپ يۈرگۈچى جانلىقلار، ئەر-كىن ئۇزۇپ يۈرگۈچى جانلىقلار بار. ھازىر پۈتۈن كۆلدە 24 خىل بېلىق تۈرى بار، بۇنىڭ ئىچىدە ئىقتىسادىي بېلىق تۈرى 18 خىل بولۇپ، يىللىق مەھسۇلات مىقدارى 2000 توننىدىن ئاشىدۇ. سازلىق رايونىدىن ئەڭ سۈپەتلىك قومۇش چىقىدۇ، ئۇنىڭ يىللىق مەھسۇلات مىقدارى 300 مىڭ توننىدىن ئارتۇق. باغراش كۆلى ئادەتتە 12 - ئايدا مۇز تۇتىدۇ. مۇز تۇتۇش مەزگىلى ئوتتۇرا ھېساب بىلەن 93 كۈن بولۇپ، مۇزنىڭ قېلىنلىقى 0.8 مېتىردىن بىر مېتىرغىچە، ئەڭ قېلىن بولغاندا 1.2 مېتىرغا يېتىدۇ. باغراش كۆلى ھازىر داڭلىق ساياھەت ئورنى. (رەڭلىك قىستۇرما ۋارقاننىڭ 12 - بېتىگە قارالمۇن)

رىجىسى 210 گرام/لىتىر، سۇيىنىڭ خىمىيەۋى تىپى $SO_4 - Cl - Na$ نى ئاساس قىلىدۇ، تۈزلۈك كۆلگە كىرىدۇ، شورلۇق چۆل لاندشافتى كۆرۈنۈشىدە. كۆلدە ئاساسەن تاش تۇز، مىراپىلىت، سۇسىز مىراپىلىت قاتارلىق مىنېراللار بار.

باركۆل كۆلى ئۈزۈلۈپ ئولتۇرۇشقا كۆل. شىمالىي تەڭرىتاغلىرىنىڭ شەرقىي بۆلىكىدىكى باركۆل تاغ ئارىسى ئويمانلىقىغا جايلاشقان. خەن سۇلالىسى دەۋرىدە قۇلى كۆلى دەپ ئاتالغان، «غەربىي يۇرت خەرىتىلىك تەزكىرىسى» دە بارقول دەپ ئاتالغان. كۆل يورنىنىڭ دېڭىز يۈزىدىن ئېگىزلىكى 1585 مېتىر كېلىدۇ، كۆل قاپاق ئەكلىدە بولۇپ، ئۇزۇن ئوقى غەربىي شىمال — غەربىي جەنۇب يۆنىلىشىدە، ئۇزۇنلۇقى 20 كىلومېتىر، شەرقتىن غەربكە كەڭلىكى 5 ~ 10 كىلومېتىر، كۆلىمى 140 كۋادرات كىلومېتىر. نۆۋەتتە كىچىكلىپ 112.5 كۋادرات كىلومېتىرغا چۈشۈپ قالدى. چوڭقۇرلۇقى 1.1 مېتىر، كۆل سۈيى كۆل ئەتراپىدىكى يەر يۈزى ئېقىنلىرى،



باركۆل كۆلى

ئەتراپىدىكى يەلپۈگۈچىسىمان كەلكۈن چۆكۈندىلىرى ئاستىدىن چىققان بۇلاق سۇلىرى ھەمدە يەر ئاستى سۇ-يى ئارقىلىق تولۇقلىنىدۇ. كۆل سۇيىنىڭ مىنېراللىق شىش دەرىجىسى 244 گرام / لىتىر بولۇپ، تۈزلۈك كۆلگە كىرىدۇ.

باغراش كۆلى جۇڭگودىكى ئەڭ چوڭ

ئاققۇ كۆلى قاراشەھەر دەرياسىنىڭ يۇقىرى ئېقىندىكى چوڭ يۇلتۇز ئويمانلىقىغا جايلاشقان. جۇغراپىيەلىك كوئوردېناتى: شىمالىي كەڭلىك $42^{\circ}45' \sim 42^{\circ}40'$ ، شەرقىي ئۇزۇنلۇق $84^{\circ}22' \sim 83^{\circ}37'$. دېڭىز يۈزىدىن ئېگىزلىكى 2400 ~ 2600 مېتىر. چوڭ يۇلتۇز ئويمانلىقىنىڭ شەرقتىن غەربكە ئۇزۇنلۇقى 100 كىلومېتىردىن ئاشىدۇ، جەنۇبتىن شىمالغا كەڭلىكى 25 كىلومېتىر. ئويمانلىق تەكشى بولۇپ، ئەتراپىدىكى قارلىق تاغ، مۇزلۇق چوققىلاردىكى ئېرىگەن قار سۇلىرىنىڭ توپلىنىشى، ئويمانلىقنى كېسىپ ئۆتكەن دەريالارنىڭ ئەگرى - بۇگرى ئېقىنلىرى، بۇلاقلارنىڭ كۆپ بولۇشى بىلەن كەڭ كۆلەمدىكى كۆل ۋە سازلىقلار شەكىللەنگەن. كۆل ۋە سازلىقلاردا سۇ ئۆسۈملۈكلىرى ناھايىتى كۆپ بولۇپ، ئۆسۈملۈكلەر سۇ يۈزىدىن 30 ~ 50 سانتىمېتىر ئېگىزلىكتە ئۆسىدۇ. ئېگىزرەك سازلىق يەرلىرى باشقا ئۆسۈملۈكلەر ئائىلىسىدىكى ئوت - چۆپلەر ئۆسكەن چىلىق ئوتلاق بولۇپ، ئاققۇنىڭ ياشىشى ئۈچۈن ياخشى مۇھىت ھازىرلانغان، ئاققۇلارنىڭ ھايات كەچۈرۈشى، ئوزۇقلىنىشى ۋە پاناھلىنىشىغا تولسۇم ياب كېلىدۇ. كۆل - سازلىق سۇ تەۋەلىكىدە 3000 غا يېقىن ئاققۇ ۋە ئاز مىقداردىكى ھۆررەك بۇرۇن ئاققۇ ۋە كىچىك ئاققۇلار ياشايدۇ؛ سۇ قۇشلىرىنىڭ تۈرى نەچچە ئون خىل بولۇپ، سانى 100 مىڭدىن ئاشىدۇ. قۇشلارنىڭ كۆپچىلىكى ياز قۇشلىرىدىن ئىبارەت؛ ئۇنىڭدىن باشقا، كۈل رەڭ تۈرنا، قارامتۇل كۈل رەڭ تۈرنا، ئالاباش ياۋا غاز، ھاڭگىرت قاتارلىق نۇرغۇن لەيلەك ئايغىلقلار ۋە سۇ قۇشلىرى، شۇنىڭدەك ئالا قۇيرۇق بۈركۈت، سۆسۈن قاتارلىق قارىغوجا، پايپاقلىق قارلىغاچ قاتارلىق يىرتقۇچ قۇشلار ھەمدە سايرايدىغان قۇشلارمۇ ياشايدۇ. قۇش تۈرلىرىنىڭ ئومۇمىي سانى 23 ئائىلە، 77 تۈرگە يېتىدۇ. ئۇنىڭدىن باشقا، بېلىقلار، قوش ماكانلىقلار، ئۆمىلىگۈچىلەر، ھايۋانلار قاتارلىقلار بار. ھەر يىلى 7 - ئايدىن 8 - ئايغىچە ئاققۇلار ئەتىگەندىن كەچكىچە كۆك ئاسماندا پەرۋاز قىلىپ، سايرىشىپ، ئاسماندىن خۇددى ئاق بۇلۇتتەك ئۈچۈپ ئۆتۈپ گۈزەل مەنزىرە ھاسىل قىلغاچقا، «ئاققۇ كۆلى» دەپ ئاتالدى.

خان. ھازىر ئۇ «بايىنبۇلاق ئاققۇ كۆلى تەبىئىي مۇھاپىزەت رايونى (دۆلەت دەرىجىلىك)» بولدى. (رەڭلىك قىستۇرما ۋاراقنىڭ 23-بېتىگە قارالسۇن)

قاناس كۆلى بۇرچىن ناھىيىسى تەۋەلىكىگە جايلاشقان. جۇغراپىيەلىك كوئوردېناتى: شىمالىي كەڭلىك $48^{\circ}54' \sim 48^{\circ}43'$ ، شەرقىي ئۇزۇنلۇق $87^{\circ}10' \sim 87^{\circ}00'$. قەدىمكى مۇزلۇقلارنىڭ كېڭىيىشى چان يېرىلىمىنى بويلاپ يۈنۈشدىن شەكىللەنگەن مورېنا توسما كۆلى بولۇپ، بۇرچىن دەرياسىنىڭ يۇقىرى ئېقىنىدىكى چېگرا ئاتلايدىغان كۆل. كۆل يۈزىنىڭ دېڭىز يۈزىدىن ئېگىزلىكى 1374 مېتىر، ئۇزۇنلۇقى 25 كىلومېتىر، كەڭلىكى 1.6 ~ 2.9 كىلومېتىر، ھىلال ئايىسىمان شەكىلدە؛ كۆلنىڭ كۆلىمى 37.7 كۋادرات كىلومېتىر، ئەڭ چوڭقۇر يېرى 188.5 مېتىر. سۈيىنىڭ ئوتتۇرىچە چوڭقۇرلۇقى تەخمىنەن 90 مېتىر، سىغىمچانلىقى 4 مىليارد كۇب مېتىر، كۆل ئېغىزىدىكى سۈيىنىڭ چىقىش مىقدارى 50 كۇب مېتىر /سېكۇنت. كۆل رايونىنىڭ يىللىق ئوتتۇرىچە تېمپېراتۇرىسى $4^{\circ}C$ ، يىللىق ھۆل - يېغىن مىقدارى 600 مىللىمېتىردىن يۇقىرى. ھەرىيلى 12 - ئايدىن كېيىنكى يىلى 5 - ئايغىچە كۆل يۈزىدە مۇز تۇتىدۇ. بۇ كۆلنىڭ ئەتراپىدا ئالتاي تېغىنىڭ جەنۇبىي يانباغرى ئوتتۇراھال تاغلىق ئورمان بەلۋاغى شەكىللەنگەن. كۆل ئەتراپى ئورمانلىق ھەم قويۇق ئوت - چۆپلۈك بولۇپ، بەزىدە قوڭۇر ئېيىق، بۇغا، ياۋا چوشقا قاتارلىقلار پەيدا بولۇپ قالىدۇ. كۆلدىن تايىمېن بېلىقى (چوڭ قىزىل بېلىق)، مارتىنكا بېلىقى، ئالىم بېلىقى، ئالتاي ئوسىتېر بېلىقى، سىبىرىيە ياپىلاق بېلىقى قاتارلىق سەككىز خىل قىممەتلىك بېلىق تۈرى چىقىدۇ. 1984 - يىلى ئېغىزلىق 38 كىلوگرام كېلىدىغان بىردانە سۇس قىزىل رەڭلىك تايىمېن بېلىقى تۇتۇۋېلىنغان. كۆل ياقىلىرىدا ئاققۇ، قارا بويۇن تۈرنا، سىبىرىيە تۈرنىسى قاتارلىقلار بار. قاناس كۆلىنىڭ تاغلىرى ھەيۋەت، سۈيى سۈزۈك، ئورمانلىرى قويۇق، يايلاقلىرى گۈزەل بولۇپ، ئىپتىدائىي ئېكولوگىيىسىنى ئاساسىي جەھەتتىن ساقلاپ قالغاچقا، «شەرقتىكى ئالپ» دەپ تەرىپلەنمەكتە. (رەڭلىك قىستۇرما ۋاراقنىڭ 47 -

گرام / لىتىر، سۈيىنىڭ خىمىيىلىك تىپى ئومۇمەن ناتىرىي سولفات سۇب تىپىغا كىرىدۇ.



داۋانچىڭ تۇزلۇق كۆلى

سەيۋوپو كۆلى جۇغراپىيىلىك كوئوردىناتى: شىمالىي كەڭلىك $44^{\circ}33'$ ، شەرقىي ئۇزۇنلۇق $87^{\circ}55'$. ئۈرۈمچى شەھىرىنىڭ شەرقىي جەنۇبىي شەھەر ئەتراپىغا جايلاشقان. شەھەر مەركىزىگە تەخمىنەن 40 كىلومېتىر كېلىدۇ. ئۇ ئۈرۈمچى شەھىرىنىڭ مۇھىم سۇ مەنبەسى. جەنۇبتىن شىمالغا ئۇزۇنلۇقى 6.37 كىلومېتىر، شەرقتىن غەربكە كەڭلىكى 5.75 كىلومېتىر، يۇنىلا تارقاق شەكىلدە، كۆل ئويمانلىقى تىپىز تەخسىمان ھالەتتە. كۆل تېگى تەكشى، سۈيىنىڭ چوڭقۇرلۇقى ئومۇمەن ئۈچ-بەش مېتىر، ئەڭ چوڭقۇر يېرى 6.1 مېتىر كېلىدۇ. كۆل يۈزىنىڭ دېڭىز يۈزىدىن ئېگىزلىكى 1092.7 مېتىر. كۆلىمى تەخمىنەن 30 كۋادرات كىلومېتىر، سىغىمچانلىقى 125 مىليون كۇب مېتىر. كۆل سۈيىنىڭ مىنېراللىق شىش دەرىجىسى 4 گرام / لىتىر بولۇپ، ئاخىز شور-لۇق كۆلگە كىرىدۇ. ئۇنىڭ ئاساسلىق رولى سۇ مەھسۇلاتلىرى باقمىچىلىقى، ساياھەتچىلىك، مەھەللە كىلىماتىنى تەڭشەش قاتارلىقلاردىن ئىبارەت.

مۇزلۇقلار تەبىئەت دۇنياسىدىكى مۇھىم تاتلىق سۇ بايلىقى. مۇزلۇقلار ئېگىز تاغلاردا قاتتىق ھالەتتىكى سۇ ئامبىرىلىق رولىنى ئوينايدۇ، دەريالارنىڭ ئېقىن مىقدارىنى تۇراقلاشتۇرۇپ ۋە تەڭشەپ تۇرىدۇ. ئۇ بوستانلىقلارنى يېتىلدۈرگەن قىسمەتلىك سۇ بايلىقى بولۇپ ھېسابلىنىدۇ. شىنجاڭدىكى مۇزلۇقلارنىڭ سانى كۆپ، كۆلىمى كەڭ، مۇزلۇقلارنىڭ كۆلىمى غەربىي شىمال رايونىدىكى مۇزلۇقلارنىڭ %91.4 نى ئىگىلەيدۇ، شىزاڭ (%45.4) دىن قالسىلا ئىككىنچى ئورۇندا تۇرىدۇ. شىنجاڭدىكى ھەرقايسى ئىچكى ئېقىن سۇ سىستېمىسى مۇزلۇقلىرى پۈتۈن مەملىكەت ئىچىكى ئېقىن سۇ سىستېمىسى مۇزلۇقلىرىنىڭ %72.3 نى ئىگىلەيدۇ. جۇڭگودا كۆلىمى 100 كۋادرات كىلومېتىردىن چوڭ مۇزلۇقتىن جەمئىي 26 سى بولۇپ، بۇنىڭ 18ى شىنجاڭدا. شىنجاڭ يەنە دۇنيا بويىچە ئوتتۇرا خۇا كەڭلىك بەلبۇغىدىكى تاغ مۇزلۇقلىرى ئەڭ كۆپ تارقالغان رايون بولۇپ ھېسابلىنىدۇ. دۇنيا بويىچە ئوتتۇرا، تۆۋەن كەڭلىكتىكى كۆلىمى 300 كۋادرات كىلومېتىر كېلىدىغان 15 ئالاھىدە چوڭ مۇزلۇقنىڭ تۆتىنچىسى جۇڭگونىڭ شىنجاڭ چېگرىسى ئىچىدە. شىنجاڭدا جەمئىي 19 مىڭ 374 مۇزلۇق بولۇپ، مۇزلۇق كۆلىمى 25 مىڭ 458.4 كۋادرات كىلومېتىر، مۇزلۇقلارنىڭ زاپاس مىقدارى 2 تىرلىيون 683 مىليارد 104 مىليون كۇب مېتىر (1990 - يىلىدىكى ستاتىستىكا ماتېرىيالى). بۇنىڭ ئىچىدە: ئالتاي تاغلىرىدا 403 مۇزلۇق بولۇپ، كۆلىمى 279.91 كۋادرات كىلومېتىر، مۇزلۇقلارنىڭ زاپاس مىقدارى 15 مىليارد 888 مىليون 200 مىڭ كۇب مېتىر؛ تەڭرىتاغلىرىدا 9128 مۇزلۇق بولۇپ، كۆلىمى 9253.58 كۋادرات كىلومېتىر، مۇزلۇقلارنىڭ زاپاس مىقدارى 1 تىرلىيون 12 مىليارد 237 مىليون 500 مىڭ كۇب مېتىر؛

داۋانچىڭ تۇزلۇق كۆلى ئۈرۈمچى شەھىرىنىڭ شەرقىي جەنۇبىدىكى سەيۋوپو - داۋانچىڭ ئويمانلىقىنىڭ شەرقىي قىسمىغا جايلاشقان. ئويمانلىقنىڭ تۇزلۇق سۈيى توپلىنىدىغان جاي، سەيۋوپو كۆلىنىڭ سۈيى يەر ئاستى ئارقىلىق تۇزلۇق كۆلگە تۇتىشىدۇ. تۇزلۇق كۆل شەرقىي تۇزلۇق كۆل ۋە غەربىي تۇزلۇق كۆل دەپ ئىككىگە بۆلۈنىدۇ. غەربىي تۇزلۇق كۆل كىچىكرەك بولۇپ، شەرقىي ئۇزۇنلۇق $88^{\circ}05'$ ، شىمالىي كەڭلىك $43^{\circ}28'20''$ ئارىلىقىدا؛ دېڭىز يۈزىدىن ئېگىزلىكى 1072 مېتىر، كۆلىمى تەخمىنەن 2 كۋادرات كىلومېتىر، چوڭقۇرلۇقى تەخمىنەن 0.2 مېتىر كېلىدۇ. شەرقىي تۇزلۇق كۆل چوڭراق بولۇپ، شەرقىي ئۇزۇنلۇق $88^{\circ}10'10''$ ، شىمالىي كەڭلىكى $43^{\circ}25'10''$ قا جايلاشقان؛ دېڭىز يۈزىدىن ئېگىزلىكى 1071 مېتىر، كۆلىمى تەخمىنەن 35 كۋادرات كىلومېتىر، چوڭقۇرلۇقى 0.5 مېتىر كېلىدۇ. ئىككى كۆل سۇ يولى ئارقىلىق تۇتىشىپ تۇرىدۇ، ئاساسلىق تۇز چۆكۈندىلىرىدىن تاش تۇز، مىراپىلىت (گىلا-ئۇبېر تۇزى) قاتارلىقلار بار. كىچىك تۇزلۇق كۆلىنىڭ مىنېراللىشىش دەرىجىسى 275 گرام / لىتىر، چوڭ تۇزلۇق كۆلىنىڭ مىنېراللىشىش دەرىجىسى 351

تاغلىرىنىڭ چوڭ مۇزلۇقلىرى مەركەزلىك ھالدا جايلاشقان رايوندۇر. بۇ جايدا تۆت چوڭ مۇزلۇق بار، ئۇلارنىڭ ھەممىسى ئوخشاش بىر يانتۇلۇق يۆنىلىشىدە جايلاشقان بولۇپ، ئىككىنچى دەرىجىلىك بىر سۇ بۆلگۈچ ئارقىلىق ئايرىلغان ھالەتتە پاراللېل جايلاشقان. تۆت مۇزلۇقنىڭ ئومۇمىي كۆلىمى 627 كۋادرات كىلومېتىر، بۇنىڭ ئىچىدە كۆپ چوققا مۇزلۇقىنىڭ كۆلىمى ئەڭ چوڭ بولۇپ، 251.7 كۋادرات كىلومېتىر، شەرقىي شىمالغا يۈزلەنگەن. مۇزلۇقنىڭ يۇقىرى چېكىنىڭ دېڭىز يۈزىدىن ئېگىزلىكى 6957 مېتىر، مۇز تىلىنىڭ ئاخىرقى ئۇچىنىڭ دېڭىز يۈزىدىن ئېگىزلىكى 4590 مېتىر، قار سىزىقىنىڭ ئېگىزلىكى 5960 مېتىر (1988 - يىلى). مۇزلۇقنىڭ باش مەنبەسىدە ئۈچ چوڭ فىرن ئويمانلىقى تەمىنلەش رايونى بولۇپ، ئەڭ كەڭ جايى 12 كىلومېتىر كېلىدۇ. جەمئىي 12 تارماق مۇزلۇق ئاساسىي مۇزلۇققا قوشۇلۇپ، تىپىك شاخسىمان تاغ جىلغىسى مۇزلۇقىنى شەكىللەندۈرگەن؛ قار سىزىقىنىڭ تۆۋەنكى قىسمىدىكى ئاساسلىق مۇز تىلىنىڭ ئۇزۇنلۇقى 27 كىلومېتىر، مۇز تىلىنىڭ ئۈستۈنكى قىسمىنىڭ كەڭلىكى 1.5 ~ 2 كىلومېتىر، ئاستى تەرىپىدىكى مۇز تىلىنىڭ كەڭلىكى 0.7 ~ 1 كىلومېتىر كېلىدۇ. بۇ يەردىكى مۇزلۇقلار تەمىنلەش رايونىنىڭ نىسپىي ئېگىزلىكى 997 مېتىر، مۇز تىللىرىنىڭ ئېرىيدىغان قىسمىنىڭ نىسپىي ئېگىزلىكى يەرقى 1370 مېتىر كېلىدۇ. مۇزلۇقلار رولىنىڭ مۇسبەت - مەنپىيلىك پەرقىدىن قارىغاندا، مۇزلۇقلار نېپىزلاش، كىچىكلەش ئالاھىدىلىكىگە ئىگە.

يۇرۇققاش مۇزلۇقى كۆپىنچە تاغلىرىنىڭ شىمالىي يانباغرىدىكى يۇرۇققاش دەرياسىنىڭ باشلىنىش مەنبەسى مۇزلۇق رايونىغا جايلاشقان. بۇ مۇزلۇق رايونىدا يۇرۇققاش مۇزلۇقى ئەڭ چوڭ بولۇپ، مۇزلۇقنىڭ ئاخىرقى ئۇچىنىڭ دېڭىز يۈزىدىن ئېگىزلىكى 5740 مېتىر، مۇز تىللىرىنىڭ ئاخىرقى ئۇچىنىڭ كەڭلىكى 5000 مېتىر، ئوتتۇرا قىسمىغا بارغاندا ئېشىپ ئىككى كىلومېتىرغا يېتىدۇ. مەنبە رايونىدىكى فىرن ئويمانلىقىنىڭ كەڭلىكى 4.5 كىلومېتىر، مۇزلۇقنىڭ ئۇزۇنلۇقى 30.9 كىلومېتىر، كۆلىمى 139.07 كۋادرات كىلومېتىر كېلىدۇ. يۇرۇققاش مۇزلۇقى ياپسىمان شەكىلدە تارقالغان، تاغ جىلغا مۇزلۇقىغا تەۋە بولۇپ، مۇزلۇق تەمىنلەيدىغان چوڭ بىر

پامىر ئېگىزلىكىدە 1823 مۇزلۇق بولۇپ، كۆلىمى 2622.70 كۋادرات كىلومېتىر، مۇزلۇقلارنىڭ زاپاس مىقدارى 217 مىليارد 602 مىليون 100 مىڭ كۇب مېتىر؛ كۆپىنچە تاغلىرىدا 6065 مۇزلۇق بولۇپ، كۆلىمى 8931.56 كۋادرات كىلومېتىرغا يېتىدۇ، مۇزلۇقلارنىڭ زاپاس مىقدارى 885 مىليارد 840 مىليون 700 مىڭ كۇب مېتىر؛ قارا قۇرۇم تاغلىرىدا 1784 مۇزلۇق بولۇپ، كۆلىمى 4159.65 كۋادرات كىلومېتىر، مۇزلۇق زاپاسى 539 مىليارد 141 مىليون 600 مىڭ كۇب مېتىر؛ ئالتۇنتاغدا 150 مۇزلۇق بولۇپ، كۆلىمى 194.16 كۋادرات كىلومېتىر، مۇزلۇق زاپاسى 11 مىليارد 665 مىليون 600 مىڭ كۇب مېتىر؛ جۇڭغار ئويمانلىقىنىڭ غەربىي قىسمى تاغلىقلىرىدىكى ساۋۇر تېغىدا 21 مۇزلۇق بولۇپ، كۆلىمى 16.84 كۋادرات كىلومېتىر، مۇزلۇقلارنىڭ زاپاس مىقدارى 734 مىليون 700 مىڭ كۇب مېتىر كېلىدۇ. ھەرقايسى تاغلارنىڭ قار سىزىقىنىڭ ئېگىزلىكى جەھەتتە، ئالتاي تاغلىرىنىڭ ئەڭ تۆۋەن بولۇپ، دېڭىز يۈزىدىن ئېگىزلىكى 2800 ~ 3350 مېتىر؛ كۆپىنچە تاغلىرىنىڭ ئەڭ ئېگىز بولۇپ، 4500 ~ 6080 مېتىر كېلىدۇ. تەڭرىتاغ تاغ سىستېمىسىدا قار سىزىقىنىڭ دېڭىز يۈزىدىن ئېگىزلىكى 3620 ~ 4450 مېتىر. شىنجاڭدىكى ئەڭ چوڭ مۇزلۇق تەڭرىتاغلىرىنىڭ خانتەڭرى چوققىسىدىكى جەنۇبىي ئىنەلچۈك مۇزلۇقى بولۇپ، ئۇزۇنلۇقى 63.5 كىلومېتىر، كۆلىمى 392.84 كۋادرات كىلومېتىر كېلىدۇ؛ تەڭرىتاغلىرىدىكى تۆمۈر چوققىسى مۇزلۇقىنىڭ ئۇزۇنلۇقى 41.5 كىلومېتىر، كۆلىمى 337.85 كۋادرات كىلومېتىر كېلىدۇ؛ قارا قۇرۇم تاغلىرىدىكى كۆپ چوققا مۇزلۇقىنىڭ ئۇزۇنلۇقى 31 كىلومېتىر، كۆلىمى 251.7 كۋادرات كىلومېتىر كېلىدۇ. شىنجاڭدىكى مۇزلۇقلارنىڭ شىنجاڭنىڭ سۇ بايلىقىدىكى زاپاس مىقدارى پۈتۈن شىنجاڭ يەر يۈزى ئېقىمىنىڭ تەخمىنەن 29 ھەسسىسىگە توغرا كېلىدۇ، ھەر يىلى تەخمىنەن 19 مىليارد 600 مىليون كۇب مېتىر ئېرىگەن سۇ بىلەن تەمىنلەيدۇ. بۇ مۇزلۇقلارنىڭ شىنجاڭنىڭ سۇ بايلىقىدا غايەت زور تەڭشەش ۋە تۇراقلاشتۇرۇش رولىنى ئوينايدىغانلىقىنى تولۇق چۈشەندۈرۈپ بېرىدۇ.

كۆپ چوققا مۇزلۇقى كۆپىنچە تاغلىرىنىڭ ئوتتۇرا بۆلىكىدىكى كۆپىنچە تاغ چوققىسى رايونى يۇرۇققاش دەرياسىنىڭ باشلىنىش مەنبەسى، كۆپىنچە

ئورنى شىمالىي كەڭلىك $35^{\circ}21' \sim 35^{\circ}11'$ ، شەرقىي ئۇزۇنلۇق $81^{\circ}09' \sim 81^{\circ}0'$ تا. مۇزلۇق مەنبەسى بولغان ئەڭ ئېگىز چوققىنىڭ دېڭىز يۈزىدىن ئېگىزلىكى 6903 مېتىر، مۇزلۇقنىڭ ئاخىرقى ئۇچىنىڭ دېڭىز يۈزىدىن ئېگىزلىكى 5380 مېتىر، مۇزلۇقنىڭ ئۇزۇن-لۇقى 28.7 كىلومېتىر، كۆلىمى 163.06 كۋادرات كىلومېتىر كېلىدۇ. مۇزلۇق شەرقىي جەنۇب يۆنىلىشىدە، فىرن ئويمانلىقىنىڭ كەڭلىكى تۆت كىلومېتىر، مۇز تىللىرىنىڭ كەڭلىكى 1.1 كىلومېتىر، ئاخىرقى ئۇچىنىڭ ئەڭ كەڭ يېرى 1.6 كىلومېتىر، مۇز تىللىرى تېپىز جىلغىدىن ئېقىپ چىققاندىن كېيىن تەكشى ئېگىزلىك يۈزىگە يېيىلغان. ئۇ ئېلىمىزدىكى چوڭ شاخسىمان كەڭ قۇيرۇق جىلغا مۇزلۇقى بولۇپ ھېسابلىنىدۇ. بۇ مۇزلۇق كۆپ چوققا مۇزلۇقى بىلەن ئېنىق بولسىمۇ تاغ ئومۇرتقىسى ياكى چوققىلار ئارقىلىق ئايرىلىپ تۇرىدۇ ھەم تەكشى كەتكەن تاغ ئويمانلىقى بىلەن چېگرىلىنىدۇ، ئۇ سۇ ھورلىرى ئۆتۈشۈپ تۇرىدۇ. ھەم يىغىندى قار توپلىنىدىغان رايون ھېسابلىنىدۇ. مۇزلۇقنىڭ ئېرىگەن سۈيى دېڭىز يۈزىدىن ئېگىزلىكى 5000 مېتىر كېلىدىغان گۇزاسو كۆلىگە قويۇلىدۇ. مۇزلۇقنىڭ ئاخىرقى ئۇچىدا مۇكەممەل ساقلانغان ئىككى يايىسىمان ئاخىرقى مورېنا تۆپىلىكى بولۇپ، بىرى ھازىرقى مۇزلۇقنىڭ ئاخىرقى ئۇچىغا 600 ~ 700 مېتىر كېلىدۇ، يايىنىڭ كەڭلىكى تەخمىنەن 2.5 كىلومېتىر بولۇپ، دەريا قىنىدىن 40 نەچچە مېتىر ئېگىز؛ ئەڭ چەتتىكى بىرىنىڭ مۇزلۇقنىڭ ئاخىرقى ئۇچى بىلەن بولغان ئارىلىقى 1.5 ~ 2 كىلومېتىر كېلىدۇ. بۇ يايىسىمان ئاخىرقى مورېنا تۆپىلىكى چۇڭشى مۇزلۇقى بىلەن شەرق تەرىپىدىكى تارماق مۇز-لۇقلارنىڭ ئەينى ۋاقىتتا بىرلىكتە ھەرىكەت قىلىپ چېكىنىشى نەتىجىسىدە قېلىپ قالغان قالدۇق ماددىلار بولۇپ، دەريا قىنىدىن 40 ~ 50 مېتىر ئېگىز.

قارا يايلاق مۇزلۇقى قوڭۇر چوققىسى بىلەن قوڭۇر توققۇز چوققىسىنىڭ شىمالىي يانباغرىغا جايلاشقان بولۇپ، ئاقتۇ ناھىيىسى تەۋەلىكىدىكى گەز دەرياسى ھەۋزىسىگە تەۋە. بۇ مۇزلۇق قوڭۇر تېغىدىكى ئەڭ چوڭ مۇزلۇق بولۇپ، كۆپلىگەن تولۇقلاش مەنبەلىرىدىن شەكىللەنگەن شاخسىمان تاغ جىلغىسى مۇزلۇقى ھېسابلىنىدۇ. ئومۇمىي ئۇزۇنلۇقى 21.6 كىلومېتىر، مۇزلۇقنىڭ ئاخىرقى ئۇچىنىڭ دېڭىز يۈزىدىن ئېگىزلىكى 2880 مېتىر بولۇپ، بۇ رايوندىكى مۇز

تارماق ئېقىن بار. مۇز تىللىرىنىڭ ئاخىرقى ئۇچىنىڭ ئالدىغا تەخمىنەن 100 نەچچە مېتىر كېلىدىغان جايدا جەنۇب - شىمال يۆنىلىشتىكى ئۇزۇنلۇقى 6.5 كىلومېتىر، ئاخىرقى ئۇچىنىڭ دېڭىز يۈزىدىن ئېگىزلىكى تەخمىنەن 5040 مېتىر كېلىدىغان بىر مۇزلۇق بولۇپ، بىر قانچە يىللار بۇرۇن ئۇ يۇرۇڭقاش مۇزلۇقىغا بىرغا قوشۇلۇپ كەتكەن، يېقىنقى مەزگىلدە كىلىماتنىڭ ئىسسىقى تۈپەيلىدىن يەنە ئاساسىي مۇزلۇقتىن ئايرىلىپ كەتتى.

ئوتتۇرا چوققا مۇزلۇقى كۇئېنلۇن تاغلىرىنىڭ ئوتتۇرا بۆلىكىنىڭ جەنۇبىي يانباغرىدىكى خوتەن دەرياسىنىڭ باشلىنىش مەنبەسىگە جايلاشقان. جۇغراپىيىلىك كوئوردېناتى: شىمالىي كەڭلىك $35^{\circ}20' \sim 35^{\circ}10'$ ، شەرقىي ئۇزۇنلۇق $81^{\circ}00' \sim 80^{\circ}45'$. بىرىكە تاغ جىلغىسى مۇزلۇقى بولۇپ، تۆت چوڭ تارماق مۇزلۇقنىڭ قوشۇلۇشىدىن شەكىللەنگەن. بۇ يەرنىڭ تاغ قىرىنىڭ دېڭىز يۈزىدىن ئېگىزلىكى كۆپىنچە 6500 مېتىردىن ئاشىدۇ؛ بۇ مۇزلۇق ئەڭ ئېگىز چوققا — 7167 مېتىرلىق كۇئېنلۇن چوققىسىنىڭ قىيپاش شەرقىي قىسمىغا جايلاشقان. ئوتتۇرا چوققا مۇزلۇقنىڭ مۇز تىللىرىنىڭ ئاخىرقى ئۇچىنىڭ دېڭىز يۈزىدىن ئېگىزلىكى 5400 مېتىر كېلىدۇ، مۇز تىللىرىنىڭ كەڭلىكى 800 ~ 900، فىرن ئويمانلىقىنىڭ كەڭلىكى 2.5 ~ 3.8 كىلومېتىر، مۇزلۇقنىڭ ئۇزۇنلۇقى 23.4 كىلومېتىر، ئاساسىي مۇزلۇق ۋە قوشۇلغان تارماق مۇزلۇقلارنىڭ ئومۇمىي كۆلىمى 241 كۋادرات كىلومېتىرغا يېتىدۇ. قار سىزىقىنىڭ ئېگىزلىكى 6050 مېتىر. مۇزلۇقنىڭ ئېرىشى كۈچلۈك، مۇز مۇنارىلىرى مۇز تىللىرىنىڭ ئۇچىغا تارقالغان، مۇز يۈزى ئوڭغۇل - دوڭغۇل بولۇپ، ئوتتۇرىدىكى ئىككى مۇز-لۇق بىلەن سىرتتىكى ئىككى مۇزلۇق ئايرىلغان ھالەت شەكىللەنگەن. مۇزلۇقنىڭ ئالدى ئۇچىدا مۇزلۇقنىڭ ئېرىشىدىن قېلىپ قالغان ئاخىرقى قالدۇق مورېنا دۆمبەللىرى بولۇپ، دەريا قىنىدىن 7 ~ 9 مېتىر ئېگىز تۇرىدۇ.

چۇڭشى مۇزلۇقى كۇئېنلۇن تاغلىرىنىڭ ئوتتۇرا بۆلىكىنىڭ جەنۇبىي يانباغرىغا جايلاشقان بولۇپ، ئارقا تەرىپى كۆپ چوققا مۇزلۇقىغا يانداش، غەرب تەرىپىدە ئوتتۇرا چوققا مۇزلۇقى بار. جۇغراپىيىلىك

تېلىنىڭ تۆۋەنگە سوزۇلۇشى ئەڭ تۆۋەن مۇزلۇق ھېسابلىنىدۇ. قار سىزىقىنىڭ ئېگىزلىكى 4800 مېتىر ئەتراپىدا، مۇزلۇقنىڭ كۆلىمى 94.94 كۋادرات كىلومېتىر، ئومۇمىي گەۋدىسى شىمالغا يۈزلەنگەن. مۇزلۇق ئەڭ راۋاجلانغان مەزگىلدە گەز دەرياسى ۋادىسىنى توشۇۋالغان ھەمدە ۋادىنى بويلاپ تۆۋەنگە بىر نەچچە كىلومېتىر سوزۇلغان. گەز دەرياسى ۋادىسىنىڭ دېڭىز يۈزىدىن ئېگىزلىكى 2200 مېتىر ئۆيچۈرىسىدە كى قەدىمكى مورېنلار (ھازىر بىرلىشىپ كەتكەن) قەدىمكى مۇزلۇقنىڭ دەلىلى بولالايدۇ. گەز تەكشۈرۈش پونكىتى ئەتراپىدىكى ئۈستۈنكى گەز، ئاستىنكى گەز كەنتلىرىدە ئوخشاش بولمىغان دەۋرلەرگە مەنسۇپ مورېنلار جىسىملىرى تېپىلدى. مورېنلار سۇيا شەكلىدە بولۇپ، ھازىرقى دەريا قىنى بىلەن بولغان ئېگىزلىك پەرقى ئايرىم - ئايرىم ھالدا 230~280 مېتىر ۋە 210 مېتىر كېلىدۇ. بۇ قەدىمكى مۇزلۇقلارنىڭ ھازىرقى زامان مۇزلۇقلىرىدىن خېلىلا چوڭ ئىكەنلىكىنى كۆرسىتىپ بېرىدۇ.

كېرىيە مۇز قاپلىق مۇزلۇقى تەكشى چوققىلىق مۇزلۇق دەپمۇ ئاتىلىدۇ. ئېگىز تاغلارنىڭ تەكشى چوققىلىرىدا شەكىللىنىدىغان مۇزلۇق بولۇپ، شەكلى قاپلىققا ئوخشاپ كېتىدۇ. بۇ بىر ئالاھىدە تىپتىكى ھازىرقى زامان مۇزلۇقىدۇر. ئورنى غەربىي كۇئېنلۇن تېغىنىڭ كۇئېنلۇن چوققىسى (دېڭىز يۈزىدىن ئېگىزلىكى 7167 مېتىر) رايونىدا، جۇغراپىيىلىك كوئوردىناتى: شەرقىي ئۇزۇنلۇق $81^{\circ}31'$ ، شىمالىي كەڭلىك $35^{\circ}21'$. ئۇ تىپىك چوڭ تەكشى چوققىلىق مۇزلۇق ھېسابلىنىدۇ. ئۇنىڭ جەنۇب تەرەپتىكى تەكشى چوققىلىق قىسمىنىڭ كۆلىمى 131.75 كۋادرات كىلومېتىر. غەرب ۋە شەرقىي شىمال تەرەپلەردىن تۇتاشقان مۇز تىللىرىنى ھېسابلىغاندا، مۇز قاپلىقىنىڭ كۆلىمى 376.05 كۋادرات كىلومېتىر كېلىدۇ، ئۇنىڭ چوققا قىسمىنىڭ كۆلىمى 100 كۋادرات كىلومېتىردىن ئارتۇق. بۇ مۇز قاپلىقنىڭ دېڭىز يۈزىدىن ئېگىزلىكى 6700 مېتىر، ئوتتۇرىچە قېلىنلىقى 200 مېتىردىن يۇقىرى، ئەڭ زور قېلىنلىقى 350 مېتىرغا يېتىدۇ. ئۇ نۆۋەتتە ئوتتۇرا، تۆۋەن كەڭلىكتە بايقالغان ئەڭ ئېگىز، ئەڭ چوڭ، ئەڭ قېلىن ۋە ئەڭ سوغۇق مۇز قاپلىق ھېسابلىنىدۇ. ئۇ يەنە قۇتۇپ تىپىدىكى مۇزلۇق بولۇپ، ھازىرغا قەدەر جۇڭگودا بايقالغان بىر قەدەر تۇراقلىق مۇزلۇقتۇر.

يېڭىسۆڭەت مۇزلۇقى قارا قۇرۇم تاغلىرىنىڭ غەربىي قىسمىدىكى شور بۇلاق تېغىنىڭ شەرقىگە جايلاشقان بولۇپ، چوغىر چوققىسى بىلەن بولغان ئارىلىقى 50 كىلومېتىر كېلىدۇ. جۇغراپىيىلىك كوئوردىناتى: شىمالىي كەڭلىك $36^{\circ}16' \sim 35^{\circ}55'$ ، شەرقىي ئۇزۇنلۇق $76^{\circ}20' \sim 75^{\circ}57'$. جۇڭگودىكى ئەڭ چوڭ مۇزلۇق بولۇپ، ئۇزۇنلۇقى 42 كىلومېتىر، مۇزلۇقنىڭ ئاخىرقى ئۇچىنىڭ دېڭىز يۈزىدىن ئېگىزلىكى 4000 مېتىر، قار سىزىقىنىڭ ئېگىزلىكى 5420 مېتىر، مۇزلۇقنىڭ كۆلىمى 379.97 كۋادرات كىلومېتىر، زاپاس مىقدارى 115 مىليارد 900 مىليون كۇب مېتىر كېلىدۇ. ئاساسىي مەنبەلىك تۆت تولۇقلاش رايونى بىلەن كۆلىمى ئوخشاش بولمىغان ئوندىن ئارتۇق تارماق مۇزلۇقنىڭ قوشۇلۇشىدىن شەكىللەنگەن. شور بۇلاق تېغى تولۇقلاش رايونىدىكى قار سىزىقىنىڭ تۆۋەن ئىدىكى مۇز تېلىنىڭ ئۇزۇنلۇقى 36 كىلومېتىر بولۇپ، بۇ مۇزلۇقنىڭ ئومۇمىي ئۇزۇنلۇقى قىسمنىڭ $\frac{6}{7}$ قىسمىنى ئىگىلەيدۇ، مۇز تىللىرىنىڭ كەڭلىكى 23 كىلومېتىر. 1937 - يىلى مۇز تىللىرىنىڭ ئالدى بۆلىكىنىڭ ئۇزۇنلۇقى ئۈچ كىلومېتىر كېلىدۇ. خان مۇز يۈزى تېغىنىسى مورېن ئوبىيانتلىقى ۋە مۇز ۋارونكىسى ئىگىلىگەن. مۇز تىللىرى ئۈستىدە مورېنلار نېپىزلەپ، مۇز مۇنارلىرى يېتىلىپ، ئېرىشى كۈچەيگەن. (رەڭلىك قىستۇرما ۋاراقنىڭ 10 - بېتىگە قارالسۇن)

چوغىر مۇزلۇقى چوغىر چوققىسى ۋە ئۇنىڭغا قوشنا بولغان غول تاغ ئومۇرتقىسىنىڭ شىمالىي يانباغىدىن باشلانغان. ماددا تولۇقلاش رايونلىرى شەرق - غەرب يۆنىلىشىدە تىزىلغان بولۇپ، ئۇزۇنلۇقى ئون كىلومېتىر كېلىدۇ، مۇزلۇق شىمالغا يۈزلەنگەن. يەنە بىر مەنبە مۇزلۇقنىڭ غەرب تەرىپىگە جايلاشقان، تاغ چوققىسىنىڭ دېڭىز يۈزىدىن ئېگىزلىكى 7315 مېتىر كېلىدۇ؛ بۇ جايدا بىر تارماق مۇزلۇق ھاسىل بولغان بولۇپ، شەرقىي شىمالغا يۈزلىنىپ تۇرغان غول مۇز - لۇققا قوشۇلۇپ كېتىدۇ. يەنە شىمالغا يۈزلەنگەن ئۈچ تارماق مۇزلۇق بولۇپ، ئۇلارمۇ غول مۇزلۇق بىلەن تۇتىشىدۇ. شەرق تەرەپتە 7545 مېتىر ئېگىز چوققىدىن باشلانغان ئايلاڭ مۇزلۇقنىڭ ئۇزۇنلۇقى تەخمىنەن 12 كىلومېتىر كېلىدۇ، ئۇمۇ غول مۇزلۇققا قوشۇلىدۇ. چوغىر مۇزلۇقى بىرىكمە تاغ جىلغىسى مۇزلۇقى بولۇپ، ئۇزۇنلۇقى 21.3 كىلومېتىر، مۇز -

دۇ. بۇ مۇزلۇقنىڭ ئۇزۇنلۇقى 28 كىلومېتىر، ئا. خىرقى ئۈچىنىڭ دېڭىز يۈزىدىن ئېگىزلىكى 4520 مېتىر، قار سىزىقىنىڭ ئېگىزلىكى 5400 مېتىر، مۇزلۇق كۆلىمى 124.53 كۋادرات كىلومېتىر. مۇز-لۇق توپلىنىش رايونى شەرقىي شىمالغا يۈزلەنگەن، ئېرىش رايونى غەربىي شىمالغا يۈزلەنگەن بولۇپ، چوڭ تىپتىكى بىرىكمە كەڭ قۇيرۇق (3.3 كىلومېتىر) لۇق جىلغا مۇزلۇقتىن ئىبارەت. 1944 - يىلدىكى خەرىتىنى 1976 - يىلدىكى خەرىتىگە سېلىشتۇرۇپ قارىغاندا، مۇزلۇقنىڭ ئالدى ئۇچى 300 ~ 400 مېتىر ئارقىغا چېكىنگەن.

ئۈرۈمچى دەرياسى مەنبەسى 1 - نومۇرلۇق مۇزلۇقى تەڭرىتاغلىرىدىكى تەڭرىتاغ (قاراۋۇچىڭ تېغى) نىڭ شىمالىي يانباغرىغا جايلاشقان بولۇپ، ئۈرۈمچى دەرياسىنىڭ داشىگۇ جىلغىسىنىڭ باش مەنبەسىدە. جۇغراپىيەلىك كوئوردېناتى: شەرقىي ئۇزۇنلۇق 86°49'، شىمالىي كەڭلىك 43°07'. بۇ مۇزلۇق شەرق، غەرب ئىككى تارماقتىن تەركىب تاپقان ئىككى تارماق مۇز ئازگال — جىلغا مۇزلۇقتۇر. مۇزلۇقنىڭ ئارقا تەرىپىدىكى تەڭرىتاغ 1 چوققىسىنىڭ دېڭىز يۈزىدىن ئېگىزلىكى 4300 مېتىر كېلىدۇ. 1959 - يىلى 7 - ئايدا جۇڭگو پەنلەر ئاكادېمىيىسى لەنجۇ مۇزلۇق، توك تۇپراق تەتقىقات ئورنى بۇ مۇزلۇقنىڭ ئېتىكىدە مۇزلۇقنى كۆزدىن ئۆتكۈزۈپ، ئۆلچەش پونكىتى قۇرغان؛ بۇ پونكىت 1962 - يىلى 10 - ئايدا 1 - نومۇرلۇق مۇزلۇقنىڭ ئۇزۇنلۇقىنىڭ 2.41 كىلومېتىر، مۇز تىللىرىنىڭ ئاخىرقى ئۈچىنىڭ دېڭىز يۈزىدىن ئېگىزلىكىنىڭ 3736 مېتىر ئىكەنلىكى، مۇزلۇق كۆلىمىنىڭ 1.95 كۋادرات كىلومېتىر كېلىدىغانلىقىنى ئۆلچەپ چىققان. 1958 - يىلى 6 - ئايدا شىنجاڭ مېتېئورولوگىيە ئىدارىسى 1 - نومۇرلۇق مۇزلۇقنىڭ ئېتىكىدىكى دېڭىز يۈزىدىن ئېگىزلىكى 3540 مېتىر كېلىدىغان جايدا مېتېئورولوگىيە ئىستانسىسى قۇردى. بۇ جاينىڭ كۆپ يىللىق ئوتتۇرىچە تېمپېراتۇرىسى 5.35℃، يىلىلىق ھۆل - يېغىن مىقدارى 435.6 مىللىمېتىر بولغان. 1 - نومۇرلۇق مۇزلۇق ھەم ئىلگىرىلەۋاتقان، ھەم چېكىنىۋاتقان مۇزلۇق بولسىمۇ، ئومۇمىي يۈزلەشمىسى يەنىلا چېكىنىش، نېپىزلەش، كۆلىمى ئازىيىش ھالىتىدە تۇرماقتا. 1980 - يىلدىكى ئەمەلىي ئۆلچەش-تە، مۇزلۇقنىڭ ئاخىرقى ئۈچىنىڭ دېڭىز يۈزىدىن

لۇقنىڭ ئاخىرقى ئۈچىنىڭ دېڭىز يۈزىدىن ئېگىزلىكى 4150 مېتىر، قار سىزىقىنىڭ ئېگىزلىكى 5330 مېتىر كېلىدۇ. جۇغراپىيەلىك كوئوردېناتى: شىمالىي كەڭلىك 36°03' ~ 35°53'، شەرقىي ئۇزۇنلۇق 76°32' ~ 76°26'. 1937 - يىلىدىن 1968 - يىلىغىچە بولغان 31 يىلدا چوغىر مۇزلۇقى 1.7 كىلومېتىر چېكىنىپ، يىلىغا ئوتتۇرا ھېساب بىلەن 55 مېتىر چېكىنگەن، مۇز تىللىرى 150 ~ 250 مېتىر ئازىيىپ كەتكەن. نۆۋەتتە مۇزلۇقنىڭ چېكىنىشى ۋە نېپىزلىشى كۈچلۈك بولماقتا.

جاشۇ بۆلۈم مۇزلۇقى قارا قۇرۇم تاغلىرىنىڭ ئوتتۇرا قىسمىنىڭ قىيپاش شەرقىي قىسمىغا جايلاشقان، باش مەنبەسى شىمالغا تومپىيىپ چىققان تاغ ئومۇرتقىسىنىڭ شەرق تەرىپىگە بۇرۇلغان جايدا. تاغ ئومۇرتقىسى لىنىيىسى غەربتىن شەرقتە سوزۇلغان بولۇپ، دېڭىز يۈزىدىن ئېگىزلىكى 8011 مېتىر، 8028 مېتىر، 8051 مېتىر ۋە 8028 مېتىر كېلىدىغان تۆت ئېگىز چوققىنى ھاسىل قىلغان، تاغ ئومۇرتقىسى لىنىيىسىنىڭ ئۇزۇنلۇقى 28.3 كىلومېتىر. جۇغراپىيەلىك كوئوردېناتى: شىمالىي كەڭلىك 35°54' ~ 35°45'، شەرقىي ئۇزۇنلۇق 76°46' ~ 76°34'. مۇزلۇق شەرقىي شىمالغا يۈزلەنگەن، ئۇزۇنلۇقى 26 كىلومېتىر، كەڭلىكى تەخمىنەن 1500 مېتىر، ئاخىرقى ئۈچىنىڭ دېڭىز يۈزىدىن ئېگىزلىكى 4250 مېتىر، مۇزلۇقنىڭ كۆلىمى 119.8 كۋادرات كىلومېتىر. باش قىسمىدىكى دېڭىز يۈزىدىن ئېگىزلىكى 8000 مېتىردىن ئاشىدىغان 4 ئېگىزلىك مۇزلۇقنىڭ ئاساسلىق تولۇقلاش رايونى بولۇپ، قار مەنبەلىرى بىر - بىرىگە تۇتىشىپ كەتكەن، ئۇزۇنلۇقى 20 كىلومېتىرغا يېتىدۇ، ئۇ ئۈچ چوڭ تارماق مۇزلۇقنىڭ قوشۇلۇشىدىن شەكىللەنگەن.

تېرامكەڭرى مۇزلۇقى قارا قۇرۇم تاغلىرىنىڭ شەرقىي بۆلىكىدىكى ئەڭ ئېگىز تېرامكەڭرى چوققىسى باغرىغا جايلاشقان. جۇغراپىيەلىك كوئوردېناتى: شىمالىي كەڭلىك 35°44' ~ 35°35'، شەرقىي ئۇزۇنلۇق 77°07' ~ 76°58'. تېرامكەڭرى مۇزلۇقنىڭ باش مەنبەسى ئىككى، بىرى شەرق تەرەپتىكى ئاساسلىق چوققا، يەنە بىرى غەرب تەرەپتىكى 7172 مېتىرلىق ئېگىز چوققىنىڭ ئاستىدا. ئىككى چوققىنىڭ ئارىلىقى يەتتە كىلومېتىر بولۇپ، ئۈچ تارماق مۇزلۇق قوشۇلۇپ، جەنۇبتىن شىمالغا ئاساسىي مۇزلۇقنى تولۇقلايدۇ.

ئېگىزلىكىنىڭ يۇقىرىلاپ 3746 مېتىرغا چىققانلىقى، مۇزلۇقنىڭ ئۇزۇنلۇقىنىڭ ئۆزگىرىپ 2.33 كىلومېتىرغا چۈشكەنلىكى، قار سىزىقى ئېگىزلىكىنىڭ 4050 مېتىرغا چىققانلىقى، كۆلىمىنىڭ قىسقىرىپ 1.84 كۋادرات كىلومېتىرغا چۈشكەنلىكى ئېنىقلانغان. 1 - نومۇرلۇق مۇزلۇق ئۈرۈمچى شەھىرىگە 120 كىلومېتىر كېلىدۇ، 216 - دۆلەت تاشيولى مۇزلۇق كۆزىتىش پونكىتىدىن ئۆتىدۇ. (رەڭلىك قىستۇرما ۋاراقنىڭ 46 - بېتىگە قارالسۇن)

تۆمۈر مۇزلۇقى تەڭرىتاغلىرىدىكى تۆمۈر چوققىسىنىڭ غەربىي جەنۇب تەرىپىدىن باشلىنىدۇ. جۇغراپىيىلىك كوئوردېناتى: شىمالىي كەڭلىك 42°00' ~ 41°47'، شەرقىي ئۇزۇنلۇق 80°20' ~ 79°49'. مۇزلۇقنىڭ يۇقىرى چېكىنىڭ دېڭىز يۈزىدىن ئېگىزلىكى 7435.3 مېتىر، ئۇزۇنلۇقى 37.2 كىلومېتىر، قار سىزىقىنىڭ دېڭىز يۈزىدىن ئېگىزلىكى 4300 مېتىر، ئاخىرقى ئۇچىنىڭ دېڭىز يۈزىدىن ئېگىزلىكى 2700 مېتىر، ئوتتۇرىچە كەڭلىكى 9.5 كىلومېتىر، كۆلىمى 293.4 كۋادرات كىلومېتىر كېلىدۇ؛ قار سىزىقىنىڭ ئۈستىدىكى مۇزلۇق جەنۇبقا يۈزلەنگەن، ئۇزۇن مۇز تىللىرى غەربىي جەنۇبقا سوزۇلغان، مۇز-لۇقنىڭ ئېرىگەن سۈيى تۆۋەنگە تەخمىنەن 30 كىلومېتىر خىردەك ئېقىپ قۇمئېرىق دەرياسىغا قۇيۇلىدۇ. مۇز-لۇقنىڭ ئاخىرقى ئۇچىنىڭ يۇقىرىسىدىكى تەخمىنەن 3000 مېتىرلىق جايى مۇز يېرىقلىرى تارقالغان رايوندۇر. مۇز يېرىقلىرى رايونىنىڭ يۇقىرىسىدىكى مۇز ئۈستى ئېقىنىنىڭ ئۇزۇنلۇقى تۆت كىلومېتىر بولۇپ، مۇز يېرىقلىرى رايونىغا كەلگەندە تۆۋەنگە ئېقىپ مۇز ئاستى دەرياسىغا ئايلىنىدۇ. بۇ جايدىكى مۇزلۇقلارنىڭ چېكىنىش سۈرئىتى بىر قەدەر ئاستا. 1964 - يىلىدىن 1978 - يىلىغىچە بولغان 14 يىلدا مۇزلۇق يىلىغا ئوتتۇرا ھېساب بىلەن 1~1.6 مېتىر چېكىنگەن، بۇ مۇز ئۈستىنىڭ مورېنىلار بىلەن قاپلىنىشىنىڭ بىر قەدەر قېلىن بولغانلىقى بىلەن مۇناسىۋەتلىك.

چوڭ تېرەن مۇزلۇقى تۆمۈر مۇزلۇقنىڭ شەرقىگە تەخمىنەن 31 كىلومېتىر كېلىدىغان جايغا جايلاشقان. جۇغراپىيىلىك كوئوردېناتى: شىمالىي كەڭلىك، 42°02' ~ 41°53'، شەرقىي ئۇزۇنلۇق 89°17' ~ 89°09'. بۇ مۇزلۇق ئەسلىدە شەرق - غەرب

ئىككى تارماققا بۆلۈنەتتى، غەربىي تارمىقى تۆمۈر چوققىسىنىڭ شەرقىدىن باشلىنىپ، جىلغىنى بويلاپ شەرقىي جەنۇبقا سوزۇلغان. مۇزلۇقنىڭ يۇقىرى چېكىنىڭ دېڭىز يۈزىدىن ئېگىزلىكى 7435.3 مېتىر، مۇزلۇقنىڭ ئۇزۇنلۇقى 22.8 كىلومېتىر، كۆلىمى 108.15 كۋادرات كىلومېتىر، قار سىزىقىنىڭ دېڭىز يۈزىدىن ئېگىزلىكى 4500 مېتىر، ئاخىرقى ئۇچىنىڭ دېڭىز يۈزىدىن ئېگىزلىكى 3084 مېتىر (1970 - يىلى) كېلەتتى. شەرقىي تارمىقى تۆمۈر تېغىنىڭ شەرقىي بېشىدىن باشلىنىپ، مېرىدېئان تېغىنىڭ غەربىي يېقىغا يانداش ھالدا جەنۇبقا سوزۇلغان؛ يۇقىرى چېكىنىڭ دېڭىز يۈزىدىن ئېگىزلىكى 6876 مېتىر، قار سىزىقىنىڭ ئېگىزلىكى 4400 مېتىر، ئاخىرقى ئۇچىنىڭ ئېگىزلىكى 3100 مېتىر، مۇزلۇقنىڭ ئۇزۇنلۇقى 18.4 كىلومېتىر، كۆلىمى 64.2 كۋادرات كىلومېتىر كېلەتتى. ھازىر شەرق - غەرب ئىككى تارماق بىر - بىرىدىن ئايرىلىپ ئىككى مۇزلۇققا بۆلۈنۈپ كەتتى. ئىككى مۇزلۇقنىڭ قار سىزىقىنىڭ تۆۋەندە ئېگىزلىك تۆۋەنلىگەن سېرى مۇز ئۈستى مورېنىلىرىمۇ بارغانچە قېلىنلاپ 10 ~ 30 سانتىمېتىرغا، ئەڭ قېلىن بولغاندا 0.5 مېتىرغا يېتىدۇ؛ قېلىن مۇز ئۈستى مورېنى قەۋىتىنىڭ قوغدىشى نەتىجىسىدە مۇز يۈزىنىڭ ئېرىشى ناھايىتى ئاجىز.

تۆغەلچى مۇزلۇقى مېرىدېئان تېغىنىڭ شەرقى، خانتەڭرى تېغىنىڭ جەنۇبىغا، تۆمۈر تېغىنىڭ شىمالىدىكى شەرق - غەرب يۆنىلىشىدە سوزۇلغان ئۈزلۈكسىز جىلغىغا جايلاشقان. جۇغراپىيىلىك كوئوردېناتى: شىمالىي كەڭلىك 42°13' ~ 42°05'، شەرقىي ئۇزۇنلۇق 80°37' ~ 80°18'. مۇزلۇق شەرققە يۈزلەنگەن، 3 تەرىپىنى ئېگىز تاغلار ئوراپ تۇرىدۇ. تاغ ئومۇرتقىسىنىڭ دېڭىز يۈزىدىن ئېگىزلىكى كۆپىنچە 6000 مېتىردىن ئېشىپ كېتىدۇ. مۇزلۇقنىڭ يۇقىرى چېكىنىڭ دېڭىز يۈزىدىن ئېگىزلىكى 6934 مېتىر، مۇزلۇقنىڭ ئۇزۇنلۇقى 37.8 كىلومېتىر، كۆلىمى 337.97 كۋادرات كىلومېتىر كېلىدۇ. 1985 - يىلىدىكى قار سىزىقىنىڭ دېڭىز يۈزىدىن ئېگىزلىكى 4200 مېتىر، ئاخىرقى بۆلىكىنىڭ دېڭىز يۈزىدىن ئېگىزلىكى 2750 مېتىر. بۇ مۇزلۇق جۇڭگو تەڭرىتاغلىرى بويىچە ئەڭ ئۇزۇن مۇزلۇق بولۇپ، ئۇنىڭغا 14 چوڭ تارماق مۇز ئېقىنى قوشۇلىدۇ، بۇنىڭ ئىچىدە جەنۇب تەرىپىدە بەشى، شىمالىي تەرىپىدە توق.

مۇزلۇقى دەپمۇ ئاتىلىدۇ. خاتتەغرى تېغىنىڭ جەنۇبى، تۆمۈر تېغىنىڭ شىمالىغا، مېرىدئان تېغىنىڭ غەربىدىكى چوڭقۇر ئۈزۈلمە جىلغىسىغا جايلاشقان. جۇغراپىيىلىك كوئوردىناتى: شىمالىي كەڭلىك 42°14' ~ 42°01' ، شەرقىي ئۇزۇنلۇق 79°55' ~ 80°22'. مۇزلۇقنىڭ ئوتتۇرا ۋە يۇقىرى قىسمى (مەنبە رايونىنىمۇ ئۆز ئىچىگە ئالىدۇ) جۇڭگو تەۋەلىكىدە بولۇپ، مۇزلۇق ئومۇمىي ئۇزۇنلۇقىنىڭ ئاز كەم يېرىمىنى ئىگىلەيدۇ، مۇز تىللىرىنىڭ تۆۋەندىكى قىسمىنىڭ يەنە بىر بۆلىكى (تەخمىنەن 30 كىلومېتىر) قىرغىزىستان تەۋەلىكىدە. مۇزلۇق غەربكە يۈزلەنگەن، يۇقىرى چېكىنىڭ دېڭىز يۈزىدىن ئېگىزلىكى 7435.3 مېتىر، قار سىزىقىنىڭ ئېگىزلىكى 4200 مېتىر، ئاخىرقى ئۇچىنىڭ ئېگىزلىكى 3000 مېتىر، مۇزلۇقنىڭ كەڭلىكى تۆت كىلومېتىردىن تۆت كىلومېتىرغىچە، ئومۇمىي ئۇزۇنلۇقى 61.1 كىلومېتىر، ئومۇمىي كۆلىمى 544.29 كۋادرات كىلومېتىر كېلىدۇ. ئۇ تەڭرىتاغ تاغ سىستېمىسى بويىچە ئەڭ چوڭ ھازىرقى زامان مۇزلۇقى بولۇپ ھېسابلىنىدۇ. بۇ يەردىكى غايەت زور ئۈچ ئېگىز چوققا غەربكە يۈزلەنگەن بۇ ئەۋزەل شارائىتىگە مۇز زاپىسىنى گېئومورفولوگىيىلىك شارائىت ۋە غەربتىن كېلىدىغان سۇ ھورلىرىنىڭ كىرىشى ئۈچۈن ياخشى مۇھىت بىلەن تەمىنلىگەن. زور مىقداردىكى ياغقان قار مۇزلۇقنى ئۈزلۈكسىز تولۇقلاپ تۇرغاچقا، تەڭرىتاغلىرىدىكى بۇ ئەڭ ئۇزۇن، كۆلىمى ئەڭ چوڭ بىرىكمە جىلغا مۇزلۇقى شەكىللەنگەن.

ئالتاي تېغى مۇزلۇقلىرى جۇڭگودىكى ئالتاي تاغلىرى پۈتكۈل تاغ سىستېمىسىنىڭ ئوتتۇرا بۆلىكىنىڭ غەربىي جەنۇب يانباغرىدۇر. جۇغراپىيىلىك كوئوردىناتى: شىمالىي كەڭلىك 49°10' ~ 45°47' ، شەرقىي ئۇزۇنلۇق 91°01' ~ 88°27'. تاغ سىستېمىسىنىڭ ئۇزۇنلۇقى 500 كىلومېتىردىن ئارتۇق، ئەڭ كەڭ يېرى تەخمىنەن 150 كىلومېتىر. جۇڭگو بىلەن موڭغۇلىيە چېگرىسىدىكى دوستلۇق چوققىسى ھەمدە جۇڭگو بىلەن رۇسىيە چېگرىسىدىكى كۈيتۈن چوققىسىنى مەركەز قىلغان بۇ تاغ ھازىر زامان مۇزلۇقلىرى يېتىلگەن رايوندۇر. ئالتاي تاغلىرىدىكى ئون كۋادرات كىلومېتىردىن چوڭ ئۈچ مۇزلۇقنىڭ ھەممىسى بۇ رايوننىڭ باش قىسمىغا مەركەزلەشكەن. جۇڭگونىڭ ئالتاي تاغلىرىدا 416 مۇزلۇق بولۇپ، كۆلىمى 293.20

قۇزى بولۇپ، شاخسىمان جىلغا مۇزلۇقىنى ھاسىل قىلغان. مۇزلۇقنىڭ ئېرىگەن سۇلىرى مۇز تىللىرىنىڭ ئاخىرقى ئۇچىدىكى مۇز خارلىرىدىن چىقىپ شەرققە ئون كىلومېتىر ئاققاندىن كېيىن مۇزارت دەرياسىغا قويۇلىدۇ. مۇزلۇقنىڭ ئۈستى 19 كىلومېتىر ئارىلىققىچە مۇز ئۈستى مورېناللىرى بىلەن قاپلانغان. مورېناللىرىنىڭ يۇقىرى چېكى دېڭىز يۈزىدىن ئېگىزلىكى 4860 مېتىر كېلىدىغان جايدىن مۇز تىللىرىنىڭ ئاخىرقى ئۇچىغىچە يېتىپ بارغان بولۇپ، نىسپىي ۋېرتىكال ئېگىزلىك پەرقى 2100 مېتىرغا يېقىن كېلىدۇ. بۇ مۇزلۇقنىڭ ئاخىرقى ئۇچى 19 - ئەسىرنىڭ ئوتتۇرىلىرىدىن 1964 - يىلىغىچە 1400 مېتىر چېكىنىپ كەتكەن بولۇپ، يىللىق ئوتتۇرىچە چېكىنىش سۈرئىتى 11.2 مېتىر بولغان.

مۇزارت مۇزلۇقى تۆمۈر - خاتتەغرى تاغ تۈگۈنىنىڭ ئەڭ شىمالىدىكى قاراجۇلقا تېغىغا جايلاشقان. جەنۇبىي ۋە شىمالىي شىنجاڭنى ئايرىپ تۇرىدىغان مۇزارت تاغ ئېغىزى بۇ تاغنىڭ شەرقىي بېشىدا بولۇپ، ئۇنىڭ جەنۇب تەرىپىدىكى مۇزلۇق مۇزارت مۇزلۇقى دەپ ئاتىلىدۇ. جۇغراپىيىلىك كوئوردىناتى: شىمالىي كەڭلىك 42°22' ~ 42°17' ، شەرقىي ئۇزۇنلۇق 81°03' ~ 80°43'. ئۇزۇنلۇقى 33 كىلومېتىر، قار سىزىقىنىڭ ئېگىزلىكى 4220 مېتىر، ئوتتۇرىچە كەڭلىكى 4.2 كىلومېتىر، ئاخىرقى بۆلىكىنىڭ ئېگىزلىكى 2830 مېتىر، كۆلىمى 137.7 كۋادرات كىلومېتىر كېلىدۇ. مۇزلۇقنىڭ يۈز قىسمىنىڭ ئېرىشى كۈچلۈك، مۇز يۈزىدىن ئېقىنلار يېتىلگەن. 1964 - يىلى 8 - ئايدا ئۆلچەپ سىزىلغان خەرىتىدە كۆرسىتىلىشىچە، مۇزلۇقتا پاراللېل سوزۇلغان ئۈچ مۇز ئۈستى دەرياسى بولۇپ، ھەرقايسى دەريالارنىڭ ئارىلىقى 250 مېتىردىن 500 مېتىرغىچە كېلىدۇ. مۇز ئۈستى دەريالىرىنىڭ ئۇزۇنلۇقى ئالتە كىلومېتىردىن ئارتۇق، ئەڭ چوڭىنىڭ ئۇزۇنلۇقى توققۇز كىلومېتىر كېلىدۇ. خاتىرىلىنىشىچە، مۇزارت مۇزلۇقى 1816 - يىلىدىن 1985 - يىلىغىچە 1.254 كىلومېتىر چېكىنگەن. مۇزلۇق رايونى جەنۇبىي شىنجاڭدىن شىمالىي شىنجاڭغا ئۆتۈشتىكى تەبىئىي پىيادىلەر يولى بولۇپ، ئۇ تەڭرىتاغلىرىنىڭ جەنۇب - شىمالىنى تۇتاشتۇرۇپلا قالماي بەلكى ئوتتۇرا ئاسىيانىمۇ باغلاپ تۇرىدۇ.

جەنۇبىي ئىمەنلۈك مۇزلۇقى خاتتەغرى

كۋادرات كىلومېتىر كېلىدۇ. بۇنىڭ ئىچىدە بۇرچىن دەرياسى ھەۋزىسىدە مۇزلۇقلار ئەڭ كۆپ، مۇزلۇق كۆلىمى ئەڭ كەڭ بولۇپ، جەمئىي 302 مۇزلۇق بار، ئۇلارنىڭ كۆلىمى 247.55 كۋادرات كىلومېتىر بولۇپ، بۇ تاغدىكى مۇزلۇقلار ئومۇمىي سانىنىڭ % 72.6 ۋە % 84.43 نى ئىگىلەيدۇ. ئۇنىڭدىن قالسا قارا دەرياسىنىڭ يۇقىرى ئېقىنى بولۇپ، ئۇ جايدا جەمئىي 35 مۇزلۇق بار، كۆلىمى 19.48 كۋادرات كىلومېتىر كېلىدۇ ھەمدە مەزكۇر تاغدىكى مۇزلۇق ئومۇمىي سانىنىڭ ئايرىم - ئايرىم ھالدا % 8.4 ۋە % 6.64 نى ئىگىلەيدۇ. ئالتاي تېغىدىكى ھازىرقى زامان مۇزلۇقلىرى ئاساسەن ۋارونكىسمان مۇزلۇق ۋە ئاسا مۇزلۇقلار بولۇپ، ۋارونكىسمان مۇزلۇقتىن 79، ئاسا مۇزلۇقتىن 270 دى بار.

ئورمان تۇپراقلىرى شىنجاڭدىكى ھەرقايسى تاغلىقلاردا سۇ، ئىسسىقلىق شارائىتى ۋە ئورمان يېتىلگەن ئۆسۈملۈكلىرى شارائىتىدا ئوخشاش بولمىغان ئورمان تۇپراقلىرى يېتىلگەن. ئالتاي تاغلىرىدا، غەربىي قىسمىدىكى تەخمىنەن 90 مىڭ گېكتار كېلىدىغان قوڭۇر يىڭنە يوپۇرماقلىق ئورمان تۇپرىقىدىن باشقا، كۆل رەڭ ئورمان تۇپرىقى پۈتكۈل ئورمان بەلۋاغلىرىدىكى تارقىلىشى بىر قەدەر كۆپ بولغان تۇپراق تىپى بولۇپ، كۆلىمى تەخمىنەن 350 مىڭ گېكتار كېلىدۇ. ئۇ ئاساسەن ئورمان تۇپرىقى شەكىللىنىشنىڭ ئوت - چۆپ ئۆسۈش، چىرىنىدى ماددىلار كۆپلەپ توپلىنىش، ئاجىز كىسلاتالىق ئېرىپ سىڭىشى ھەمدە سېغىزلىك شىپ چۆكىلىشى قاتارلىق جەريانلىرىنى باشتىن كەچۈرگەن بولۇپ، چىملىق قەۋەت، قالدۇق ماددىلار ۋە يىرىك چىرىنىدى ماددىلار قەۋىتى بىر قەدەر نېپىز، چىرىنىدى ماددىلار قەۋىتى بىر قەدەر قېلىن، ئورگانىك ماددىلارنىڭ مىقدارى يۇقىرى بولۇش، ئۆتكۈنچى قەۋەت تە ئاجىز كۆل رەڭلىشىش ئەھۋالى بولۇش، كالتىيى كاربونات ئېرىپ ئاستىنى قىسىمغا ياكى تېخىمۇ چوڭ قۇر قىسىمغا سىڭگەچكە، پۈتكۈل تۇپراق ئاجىز كىسلاتالىق رېئاكسىيىدە بولۇش قاتارلىقلاردا ئىپادىلىنىدۇ. تەڭرىتاغ ۋە كۆننۇن تاغلىرىنىڭ ئورمان بەلۋاغلىرىغا تارقالغان كۆل رەڭ قوڭۇر تۇپراق كۈچلۈك كالتىيى-لاشقان ۋە سېغىزلاشقان قەۋەتلىرى كۆل رەڭلەشمە-لىك ھالىتى بىلەن كۆل رەڭ ئورمان تۇپرىقىدىن پەرقلىنىدۇ. تەڭرىتاغنىڭ شىمالىي يانباغرى ۋە غەربىي قىسىم تەڭرىتاغلىرىنىڭ كۆلرەڭ قوڭۇر تۇپرىقىدا ئو-

مۇمىن بىر قەدەر قېلىن چىرىنىدى ماددىلار قەۋىتى بار ھەمدە ئورگانىك ماددىلار مىقدارى يۇقىرى، تۇپراقنىڭ ئوتتۇرا قىسمىنىڭ سېغىزلىشىش جەريانى روشەن؛ شۇنىڭ بىلەن بىر ۋاقىتتا يەنە بىر قەدەر كۈچلۈك ئېرىپ سىڭىشى رولىغا ئىگە بولغانلىقتىن، كالتىيى-لىق يىغىندى قەۋەت 50 ~ 60 سانتىمېتىر چوڭقۇر-لۇقنىڭ ئاستىدا، بەزىلىرىدە ئۇنىڭدىنمۇ چوڭقۇر جايدا كۆرۈلىدۇ. تۇپراقنىڭ كۆپ قىسمى تۈز ئاساسقا توپلانغان بولىدۇ. تەڭرىتاغلىرىنىڭ جەنۇبىي يانباغرى بىلەن غەربىي كۆننۇن تاغلىرىنىڭ قۇرغاقچىلىق دەرىجىسى كۈچلۈك، تۇپراقتىكى چىرىنىدى ماددىلارنىڭ توپلىنىشى جەريانى ۋە ئېرىپ سىڭىشى روشەن ئاجىز بولغانلىقتىن، چىرىنىدى ماددىلار قەۋىتى نېپىز ھەم ئورگانىك ماددىلارنىڭ مىقدارىمۇ ئاز بولۇپ، ئومۇمەن تۇپراق يۈزىدىن باشلاپ ھاكىلىق ئىنكاس كۆرۈلىدۇ، تۇپراق پۈتۈنلەي تۈز ئاساسقا توپلانغان، ئىشچارلىق ھالەتتە بولىدۇ.

يايلاق تۇپراقلىرى قوڭۇر چىلان تۇپراق ۋە قارا چىلان تۇپراقتىن ئىبارەت. قوڭۇر چىلان تۇپراق مۆتىدىل بەلباغ يېرىم قۇرغاق يايلاق زونىسىدا يېتىلگەن تۇپراق بولۇپ، كۆپىنچە شىمالىي شىنجاڭدىكى ھەرقايسى تاغ سىستېمىلىرىنىڭ پەس تاغ ئويمانلىقىدا، رىدا، تاغ ئارىسى ۋادىلىرىدا ۋە تاغ ئالدى تۈزلەڭلىكىلىرىنىڭ يۇقىرى قىسمىدا كۆرۈلىدۇ، كۆلىمى تەخمىنەن 7 مىليون 450 مىڭ گېكتار (تېرىلغۇ يەرلەرنىڭ مۇ ئۆز ئىچىگە ئالىدۇ) كېلىدۇ. قوڭۇر چىلان تۇپراق بىر قەدەر يېنىك، ئۆتكۈزۈشچانلىقى ياخشى، تەبىئىي ئۈنۈمدارلىقى خېلى يۇقىرى تۇپراق بولۇپ، تۈزلەڭلىك ۋە ئويمانلىقلاردا دېھقانچىلىق، چارۋىچىلىققا باب كېلىدۇ، سۇغىرىش شارائىتىمۇ كاپالەتلىك قىلغىلى بولىدۇ، تاغلىقلاردا بولسا، پەقەت چارۋىچىلىققا باب كېلىدۇ. قارا چىلان تۇپراق شىمالىي شىنجاڭدىكى ھەرقايسى چوڭ تاغ سىستېمىلىرىنىڭ بىر قەدەر نەم بۆلەكلىرىگە، تاغلارنىڭ كۈنگەي يانباغرىغا، شۇنىڭدەك ئورمان بەلۋاغلىرىنىڭ ئاستىدىكى تاغلىق يايلاق زونىسىغا تارقالغان. تۈز يەرلەر دائىرىسىدە بولسا ئىلى دەرياسى ھەۋزىسىدىكى موڭغۇلكۆر ئويمانلىقىنىڭ تاغ ئالدى يانتۇ تۈزلەڭلىكىدە ۋە تاغ ئالدى ئېدىرلىقلىرىدىلا ئۇچرايدۇ. ئومۇمىي كۆلىمى تەخمىنەن 2 مىليون 510 مىڭ گېكتار بولۇپ، بۇنىڭ ئىچىدە تېرىلغۇ يەر تەخمىنەن 90 مىڭ گېكتار كېلىدۇ. قارا چىلان تۇپراقتا

لىق تۇپرىقىدا سۇلۇق تېرىقچىلىق شارائىتىدا شەكىل-
 لەنگەن سۇلۇق تېرىقچىلىق ئۆزلەشكەن قەۋىتى، يەنى
 سۇلۇق تېرىقچىلىق سۈنئىي قەۋىتى بولىدۇ. شىنجاڭ-
 نىڭ شاللىق تۇپرىقىنىڭ كەسە يۈزىدە ماددىلارنىڭ
 يۆتكىلىپ چۆكىملىشىش رولى ئاجىز بولۇپ، ئېرىش-
 چان تۈزلار يۈيۈلغاندىن باشقا، تۆمۈر، مانگانلارنىڭ
 بۆلۈنۈپ چىقىش ھادىسىسى روشەن ئەمەس. تۇپراق
 كۆپىنچە ئاجىز ئىشقارلىق ۋە ئىشقارلىق رېئاكسىيىدە
 بولىدۇ. شىنجاڭنىڭ شاللىق تۇپرىقى خېلى كۆپ چەك-
 لىگۈچى ئامىللارنىڭ تەسىرىگە ئۇچرايدىغانلىقتىن،
 ئۆتتۈرچە مەھسۇلات مىقدارى يۇقىرى ئەمەس. ئۇنى
 سىجىل مۇنبەتلەشتۈرگەندىلا ئاندىن سۈنئىي تۇپراقلىق
 سۈپىتىنى ساقلاپ قالغىلى بولىدۇ، بولۇپمۇ شاللىق
 تۇپرىقىغا ئازوت ۋە فوسفور تولۇقلاش كېرەك.

قۇرغاق تۇپراقلار ئۆزلەشلىك، تاغلىق ۋە ئې-
 گىز تاغلارنىڭ ئوخشاش بولمىغان كىلىمات بەلۋاغلىرى
 ۋە ئوخشاش بولمىغان قۇرغاق كىلىمات تىپى شارائىتىدا
 شەكىللەنگەن تۇپراق. تارقىلىشى كەڭ، كۆلىمى قۇم
 بوران تۇپرىقىدىن قالسىلا ئىككىنچى ئورۇندا تۇرىدۇ.
 ئەسلىدە چۆل تۇپراقلرى تەركىبىدىكى كۆل رەڭ قو-
 ئۇر چۆل تۇپرىقى (كۆلىمى تەخمىنەن 7 مىليون 200
 مىڭ گېكتار)، كۆل رەڭ چۆل تۇپرىقى (كۆلىمى
 1 مىليون 800 مىڭ گېكتار بولۇپ، بۇنىڭ ئىچىدە
 تېرىلىۋاتقىنى 570 مىڭ گېكتار)، قوڭۇر چۆل تۇپرى-
 قى (تەخمىنەن 22 مىليون گېكتار)، تاقىر تۇپراق
 (تەخمىنەن 600 مىڭ گېكتار) قاتارلىقلارنى؛ يېرىم
 چۆل تۇپراقلرى تەركىبىدىكى كالتسىيلىق قوڭۇر تۇپ-
 راق (تەخمىنەن 5 مىليون 810 مىڭ گېكتار)، كالت-
 سىيلىق كۆل رەڭ تۇپراق (تەخمىنەن 680 مىڭ
 گېكتار بولۇپ، بۇنىڭ ئىچىدە تېرىلىۋاتقىنى 300 مىڭ
 گېكتار) ھەم قۇرغاق يايلاق تۇپراقلرى تەركىبىدىكى
 قىسمەن قوڭۇر چىلان تۇپراقلارنى ئۆز ئىچىگە ئالغان
 بولۇپ، ھازىر بۇلار ئومۇملاشتۇرۇلۇپ ئادەتتىكى قۇر-
 غاق تۇپراقلار دەپ ئاتىلىۋاتىدۇ. بۇخىل تۇپراقلارنىڭ
 قۇرغاق ئۈستى قەۋىتى قۇرغاقلىق سۇ تەركىبى شارائى-
 خى ئاستىدا شەكىللەنگەن تۆۋەن چىرىندى ماددا ئالاھى-
 دىلىكىگە ئىگە، شۇنداقلا تۇشۇكچىسىمان قېتىشما
 پوستلاق قەۋەت ۋە تارىشىمان قەۋەتتىن ئىبارەت؛ يەر
 يۈزى يېرىلىش ياكى يەر يۈزىدە يۈسۈنلار بولۇش ۋە
 ياكى قۇم - شېغىللار بىلەن قاپلىنىش قاتارلىق ئالاھى-
 دە مورفولوگىيىلىك ئالاھىدىلىككە ئىگە ئۈستى قەۋەت.

چىملىق - يايلاق يېپىنچا ئۆسۈملۈكلىرى ئاساسى ئو-
 رۇندا تۇرىدىغان بولۇپ، بىر قەدەر سوغۇق نەم كىلى-
 مات شارائىتىدا چىرىندى ماددىلارنىڭ توپلىنىشى كۈچ-
 لۈك، تۇپراق رەڭگى قوڭۇر چىلان تۇپراققا قارىغاندا
 بىر قەدەر قېنىق بولغاچقا، قارا چىلان تۇپراق دەپ
 ئاتالغان. قارا چىلان تۇپراق رايونىنىڭ ھۆل - يېغىن
 مىقدارى بىر قەدەر كۆپ، لېكىن يىغىندى تېمپېراتۇ-
 رى تۆۋەن، قىروسىز مەزگىلى قىسقا؛ ئۆز يەرلەردە
 پەقەت سوغۇققا چىداملىق بالدۇر پىشىدىغان زىرائەتلەر-
 نلا ئۆستۈرگىلى بولىدۇ. تاغلىرى چارۋىچىلىققا باب
 كېلىدۇ، ئوت - چۆپنى ئورۇۋالغىلىمۇ بولىدۇ.
 جۇڭگونىڭ تۇپراق سىستېمىسىنى تۈرگە ئايرىشتا، چى-
 رىندى ماددىلار ئالاھىدىلىكى ۋە قۇرغاق، نەم تۇپراق-
 لارنىڭ سۇ تەركىبى ئەھۋالىغا قاراپ، قوڭۇر چىلان
 تۇپراق بىلەن قارا چىلان تۇپراق چىرىندى تۇپراقلار
 سىنىپىغا كىرگۈزۈلگەن.

بوستانلىق تۇپراقلرى سۇغىرىلىدىغان
 بوستانلىقلاردىكى نۇرغۇن دېھقانچىلىق تۇپراقلرى ئى-
 چىدىكى ئۇزۇن مەزگىل تېرىش، سۇغىرىش، ئۈنۈم-
 دارلىقىنى ئاشۇرۇش قاتارلىق سۈنئىي تەدبىرلەرنىڭ
 تەسىرىدە، ئەسلىدىكى تەبىئىي تۇپراقنىڭ فىزىكا، خى-
 مىيىلىك خۇسۇسىيىتى ۋە ھالىتى ئۆزگەرتىلگەن تۇپ-
 راقلارنى ياكى پۈتۈنلەي سۈنئىي يول بىلەن ھاسىل
 قىلىنغان سۈنئىي ئالاھىدىلىككە ئىگە تۇپراقلارنى كۆر-
 ستىدۇ. مەسىلەن: سۇغىرىپ لاتىملاشقان تۇپراق،
 شاللىق تۇپرىقى قاتارلىقلار. ئۇلارنىڭ ئورتاق ئالاھىدى-
 لىكى شۇكى، ھەممىسىدە سۈنئىي قاتلام بولىدۇ. سۇ-
 غىرىپ لاتىملاشقان تۇپراق (سۇغىرىپ لاتىملاشقان بى-
 نەم سۈنئىي تۇپراق) بولسا سۇغىرىلىدىغان يېزا ئىگى-
 لىكىدىكى ئالاھىدە تۇپراق بولۇپ، ئاساسەن جەنۇبىي
 شىنجاڭدىكى ھەرقايسى بوستانلىقلارنىڭ يۇقىرى قىس-
 مىغا تارقالغان، ئومۇمىي كۆلىمى تەخمىنەن 900 مىڭ
 گېكتار كېلىدۇ، بۇنىڭ ئىچىدە قەشقەر، خوتەن قاتار-
 لىق ئىككى ۋىلايەتتە تېرىلغۇ يەر كۆلىمىنىڭ % 50
 دىن كۆپرەكىنى ئىگىلەيدۇ. شاللىق تۇپرىقى (سۇ
 تېرىقچىلىقى سۈنئىي تۇپرىقى) ئاساسەن ماناس دەرياسى
 ۋە ئۈرۈمچى دەرياسىنىڭ سۇغىرىش رايونلىرىغا تارقال-
 غان، مەسىلەن: مىچۈەن؛ جەنۇبىي شىنجاڭدا ئاساسەن
 ئاقسۇ دەرياسى سۇغىرىش رايونىغا تارقالغان، مەسى-
 لەن، ئونسۇ؛ قىزىلسۇ دەرياسى ۋە خوتەن دەرياسى
 سۇغىرىش رايونىغىمۇ بۇخىل تۇپراق تارقالغان. شال-

تۇر. قۇرغاق ئۈستى قەۋەتنىڭ ئاستىغا جايلاشقان تېز قاتلامغا يۆتكىلىپ چۆكىمەشكەن تۇپراق قەۋىتى سېغىزلىق قەۋەت، ئىپتىدائىي قەۋەت، گەج قەۋىتى، تۇز قەۋىتى ياكى تۇزپان قاتارلىق بىر ياكى بىردىن يۇقىرى تۇپراق قەۋەتلىرىنى ئۆز ئىچىگە ئالىدۇ. قۇرغاق تۇپراقلاردا يەر شەكلى چەكلىمىسى، قىسمەنلىرىدە ئانا جىنسلىرىنىڭ شېغىللىق بولۇشى، سۇ مەنبەلىرىنىڭ كەم بولۇشى، شۇنىڭدەك قۇم بوران قاتارلىق ئامىللارنىڭ چەكلىمىسى تۈپەيلىدىن، ئۇلارنىڭ دېھقانچىلىققا باب كېلىدىغان كۆلىمى چەكلىك بولسىمۇ، لېكىن ئېچىپ پايدىلىنىش ئارقىلىق كۆپ تەركىبلىك دېھقانچىلىق ئېتىزلىرىغا ئايلاندۇرغىلى بولۇش شارائىتىغا ئىگە. شۇڭا، قۇرغاق تۇپراقلارمۇ ئوخشاشلا قىسمەتلىك تۇپراق بايلىقى بولۇپ ھېسابلىنىدۇ.

تۈزلۈك تۇپراقلار شىنجاڭ ئىچكى قۇرۇقلۇق تۈزلۈك تۇپرىقى تارقالغان ئاساسلىق رايون، ئۇ پۈتۈن شىنجاڭدىكى تۈزلەڭلىكلەرگە كەڭ تارقالغاندىن باشقا، كۆمبىلۇن، قارا قۇرۇم تاغلىرىنىڭ ئىچكى قىسمىدىكى كۆل ئويمانلىقلىرىغىمۇ تارقالغان. تۇپراقتا سۇدا ئېرىشچان تۇزلارنىڭ توپلىنىشى تۈزلۈك تۇپراقنىڭ شەكىللىنىشىنىڭ ئومۇمىي قانۇنىيىتى. بىراق ئالاھىدە كىلىمات، يەر شەكلى، ئانا جىنس، گىدرولوگىيە ۋە گىدرو گېئولوگىيە قاتارلىق تەبىئىي شارائىتلار ئاستىدا، كۈچلۈك تۇز توپلىنىش رولى شىنجاڭنىڭ تۈزلۈك تۇپراقلىرىدا تۇز مىقدارىنىڭ يۇقىرى بولۇشىنى كەلتۈرۈپ چىقارغان، بۇ خىل ئەھۋال دۇنيادا كەم ئۇچرايدۇ. تۈزلۈك تۇپراق تىپلىرىدىن يەر ئاستى سۈيىنىڭ ھازىرقى زامان تۇز توپلىنىش جەريانىغا قاتنىشىشى نەتىجىسىدە شەكىللەنگەن نەم تۈزلۈك تۇپراقمۇ بار، مەسىلەن، چىملىق تۈزلۈك تۇپرىقى، قاسراقلىق تۈزلۈك تۇپراق قاتارلىقلاردىن ئىبارەت. بۇلارنىڭ كۆلىمى ئايرىم - ئايرىم ھالدا 2 مىليون 410 مىڭ گېكتار ۋە 3 مىليون 620 مىڭ گېكتار. يەنە يەر ئاستى سۈيىنىڭ تەسىرىدىن ئايرىلغىلى ئۇزۇن بولغانلىقتىن تۇز توپلىنىش توختىغان، لېكىن ئاز مىقداردىكى يامغۇرنىڭ تەسىرىدە تۇز قەۋىتى ۋە تۇز مىقدارى ھازىرغا قەدەر ساقلىنىپ قالغان قۇرغاق تۈزلۈك تۇپراقمۇ بار بولۇپ، ئۇ ئاساسەن تارىم ئويمانلىقىنىڭ يەكەن دەرياسى ۋادىسى، تارىم دەرياسىنىڭ شىمالى، 314-دۆلەت تاشيولىنىڭ جەنۇبىدىكى رايونلارغا ھەمدە نۇرپان ئويمانلىقىغا تارقالغان بولۇپ، كۆلىمى تەخمىنەن 1 مىلىن.

يون 470 مىڭ گېكتار كېلىدۇ؛ ئۇنىڭدىن باشقا، ئۇ ئاساسەن يەنە تەڭرىتاغلىرىنىڭ جەنۇبىي ئېتىكىدىكى كەلپىن تاغ ئالدى چوڭقۇر يەر ئاستى سۈيى رايونىغا تارقالغان. تارىختىن بۇيان كەلكۈن سۈيى تۇز بىلەن تەمىنلەپ كېلىۋاتقان قۇرغاق تۈزلۈك تۇپراقلارنىڭ كۆلىمى تەخمىنەن 220 مىڭ گېكتار كېلىدۇ. شىنجاڭدا شورلاشقان تۇپراقنىڭ كۆلىمى كىچىك، تارقىلىش دائىرىسىمۇ تار بولۇپ، ئاساسەن تاقىر شورلۇق تۇپراق، چىملىق شورلۇق تۇپراق قاتارلىقلار بار. شورلۇق تۇپراق ئۇنىۋېرسال ئامىللار ئاستىدا شورلىشىش ئارقىلىق شەكىللەنگەن.

نەم تۇپراقلار يەر ئاستى سۈيىگە ئۇزۇن مۇددەت چىلىنىپ تۇرۇش ياكى يەر ئاستى سۈيىنىڭ تۇپراقتىن كاپىللىرىنى بويلاپ يۇقىرى ئۆرلەپ ئېقىشى نەتىجىسىدە تۇپراقنىڭ ھۆللىنىشى ۋە تويۇنۇشى بۇ خىل تۇپراقنىڭ شەكىللىنىشىنىڭ ئالدىنقى شەرتى ھېسابلىنىدۇ، شۇڭا ئۇلار ئومۇملاشتۇرۇلۇپ سۇدىن ھاسىل بولغان تۇپراقلار دېيىلىدۇ. بۇنىڭ ئىچىدە چىملىق تۇپراق ئەڭ كەڭ تارقالغان بولۇپ، جەنۇبىي شىنجاڭ ۋە شىمالىي شىنجاڭدىكى يەلپۈگۈچسىمان تۈزلەڭلىكلەرنىڭ چەتلىرىگە ۋە دەريا ساھىلى قاتارلىق يۇقىرى سۇ ئورنى بۆلەكلىرىگە تارقالغان. ئۇ ئاساسەن چىملىق يېپىنچا ئۆسۈملۈكلەرنىڭ پارچىلىنىپ چىرىشىدىن ماددىلارنىڭ توپلىنىش جەريانى ۋە يەر ئاستى سۈيىنىڭ پەسىللىك ئۆرلەش - تۆۋەنلىشىدىن ھاسىل بولغان ئۆكسىدلىنىش - ئۆكسىدسىزلىنىش جەريانىنىڭ نەتىجىسىدە تەرەققىي قىلىپ شەكىللەنگەن، كۆلىمى تەخمىنەن 3 مىليون 710 مىڭ گېكتار كېلىدۇ. چىملىق تۇپراقلاردىن پايدىلىنىش دائىرىسى كەڭرەك، لېكىن ئادەتتە بۇ خىل تۇپراقلار تۈزلەشكەن، ئاز بىر قىسمى شورلاشقان بولغاچقا، مۇھىت ناچارلاشسىلا چۆللۈشكە كېتىشى مۇمكىن. سازلىق تۇپرىقى كۆپىنچە يەلپۈگۈچسىمان تۈزلەڭلىكلەرنىڭ چەتلىرىگە، كۆل بويلىرىدىكى پەس، ئويمان جايلارغا جايلاشقان بولۇپ، تارقىلىشى كەڭ ھەم تارقاق، ئومۇمىي كۆلىمى تەخمىنەن 990 مىڭ گېكتار كېلىدۇ. جايلاشقان ئورنىدا يەر ئاستى سۇ ئورنى ئادەتتە بىر مېتىر ئەتراپىدا ئۆزگىرىپ تۇرىدۇ. تۇپراق سوزۇلۇش ئۆسۈملۈكلىرى ياكى ئوت - چۆپلىرىنىڭ ئىشتىراك قىلىشى بىلەن ئاجىز چىرىنىدۇ.

توپا ۋە ئۇششاق دانچە ماددىلار كۆپ، سىرتقى يۈزىدە يەنە جانلىقلار قاتارلىقلارنىڭ ھەرخىل رولىدىن شەكىللىنىدىغان پومىتلاق قەۋىتى بار. سۇغرىشقا ئىشلىتىلىدۇ. خان سۇ مەنبەسى بولغان شارائىتتا، قۇم - بوران تۇپراقلىرىنى ئېچىپ پايدىلىنىشنى قۇمنى تۇراقلاشتۇرۇشنىڭ ئۈنۈملۈك تەدبىرى ھېسابلىنىدۇ.

يېپىنچا ئۆسۈملۈكلەر ۋە يېپىنچا ئۆسۈملۈكلەر خەرىتىسى يېپىنچا ئۆسۈملۈكلەر يەر شا. رى سىرتقى يۈزىنىڭ ياكى مەلۇم بىر رايوننىڭ ئۆسۈملۈك قاپلىشىنى ھەمدە تۈرلۈك ئۆسۈملۈك تۈركۈملىرىنىڭ مەسىلەن، ئورمان، چاتقال، چۆل، ئوتلاق، چىملىق، سازلىق قاتارلىقلارنىڭ شەكىللىنىشىنى كۆرسىتىدۇ. شۇڭا، يېپىنچا ئۆسۈملۈك يەنە ھەرخىل ئۆسۈملۈك تۈركۈملىرىنىڭ ئومۇمىي نامى ھېسابلىنىدۇ. ئۇ تەبىئىي يېپىنچا ئۆسۈملۈكلەر ۋە سۈنئىي يېپىنچا ئۆسۈملۈكلەرنى ئۆز ئىچىگە ئالىدۇ. شىنجاڭدا يېپىنچا ئۆسۈملۈكلەرنىڭ فلورا تەركىبى يېتەرسىز، قۇرغاقچىلىقتا ئۆسىدىغان يېپىنچا ئۆسۈملۈكلەر تىپى تەرەققىي قىلغان. بۇنىڭ ئىچىدە چۆللەرنىڭ تارقىلىشى كەڭ، كۆلىمى ئەڭ چوڭ. ئۇلار زونالىق رېتى بويىچە ئۆزگىرىدۇ، مەسىلەن: شىمالىي شىنجاڭدىكى ئادەتتىكى چۆل، جەنۇبىي شىنجاڭدىكى بولسا ئىنتايىن قۇرغاق چۆل. شىنجاڭ تەۋەلىكىدىكى گورىزونتال يېپىنچا ئۆسۈملۈك زونىلىرى شىمالدىن جەنۇبقا مۆتىدىل بەلۋاغ چۆل يايلاق زونىسى — جۇڭغار مۆتىدىل بەلۋاغ چۆل سۈب زونىسى — تارىم ئىللىق مۆتىدىل چۆل سۈب زونىسى — شىمالىي شىزاڭ ۋە پامىر ئېگىزلىكى ئېگىز، سوغۇق چۆل رايونى قاتارلىقلارغا تارقالغان. ئۆسۈملۈك جۇغراپىيىسىدىكى ئورنىدىن قارىغاندا، شىنجاڭ ئوتتۇرا ئاسىيانىڭ غەربىي قىسمى، موڭغۇلىيە، سىبىرىيە، جۇڭگو - ھىمالايا ئۆسۈملۈك قىسىملىرىنىڭ تۇتاشقان جايىدا بولۇپ، ئۆسۈملۈك فلورىسى مۇرەككەپ ھەم ئۆتكۈنچى خاراكتېرگە ئىگە. جەنۇبىي شىنجاڭدا ئاسىيانىڭ ئوتتۇرا قىسمى يېپىنچا ئۆسۈملۈكلىرىنىڭ خاراكتېرى روشەن ئىپادىلىنىدۇ، شىمالىي شىنجاڭ بولسا ئوتتۇرا ئاسىيانىڭ غەربىي قىسمى ۋە ئاسىيانىڭ ئوتتۇرا قىسمى يېپىنچا ئۆسۈملۈكلىرىنىڭ ئۆتكۈنچى خاراكتېرى ئىپادىلىنىدۇ.

لىشىش جەريانىنى باشتىن كەچۈرۈش بىلەن بىر ۋاقىتتا، ئاستى قىسمىدىكى سۇغا چىلىنىپ تۇرغان قەۋەتتە يەنە ئانا ئېروبىك شارائىتتىكى يوشۇرۇن يېتىلىش جەريانى يۈز بېرىدۇ، مانا شۇنىڭدىن شەكىللەنگەن كۆل رەڭ يوشۇرۇن يېتىلگەن قەۋەت سازلىق تۇپرىقنىڭ بەلگە قەۋىتى ھېسابلىنىدۇ. نەم تۇپراق بولسا يۇقىرىدا بايان قىلىنغان تۇپراقنى ئېچىپ ئۆزلەشتۈرگەندىن كېيىن ئۇزاق مۇددەت تېرىلغان دېھقانچىلىق تۇپرىقىنى كۆرسىتىدۇ. بۇ خىل تۇپراق ئاساسەن يەر ئاستى سۈيى ۋە سۇغرىلىدىغان سۇلارنىڭ قوش رولى ئاستىدا، يىل بويى خېلى ئۇزۇن مەزگىل نەملىكنى ساقلىغانلىقتىن، نەم تۇپراق دەپ ئاتالغان. ئومۇمىي كۆلىمى تەخمىنەن 1 مىليون 560 مىڭ گېكتار. نەم تۇپراقنىڭ ئۈنۈمدارلىقىنى ساقلىشى بىرقەدەر مۇقىم، يەنە ئۇ قۇرغاقچىلىققا تاقابىل تۇرۇش ۋە سۇغرىلىدىغان سۈيى تېجەشتەك ئەۋزەللىككە ئىگە، تېرىقچىلىققا باب كېلىشچانلىقى يۇقىرى، بولۇپمۇ ئالاھىدە دېھقانچىلىق مەھسۇلاتلىرىنى ئىشلەپچىقىرىشقا باب كېلىدۇ. شۇڭا، نەشپۈت، خەمەكلىك كۆكتاتلار ۋە قىزىلچا ئىشلەپچىقىرىش بازىلىرى ئومۇمەن نەم تۇپراق رايونىدا بولىدۇ. لېكىن، بارلىق نەم تۇپراقلارنىڭ يەر ئاستى سۈيى بىر قەدەر يۇقىرى بولۇپ، ئاسانلا شور بېسىپ كېتىش ياكى سازلىقلىشىش ئەھۋالى يۈز بېرىدۇ، شۇڭا ئوتتۇرا، تۆۋەن مەھسۇلاتلىق ئېتىزلارنىڭ كۆلىمى بىر قەدەر كەڭ. بۇ خىلدىكى تۇپراقلار جۇڭگو تۇپراق سىستېمىسىنى تۈركۈم ئايرىشتا ئوخشاش بولمىغان تۇپراق سىنىپلىرىغا كىرگۈزۈلگەن.

قۇم - بوران تۇپراقلىرى شىنجاڭدا تۇراقلىق قۇم - بوران تۇپرىقى، يېرىم تۇراقلىق قۇم - بوران تۇپرىقى قاتارلىقلار بار. ئۇلار شىمالدىن ھاسىل بولغان قۇم سۈپەتلىك ئانا جىنىنلارنىڭ يېتىلىشىدىن ھاسىل بولغان بولۇپ، تۈزلەڭلىكلەردىكى قۇرغاق قۇم بوران رايونلىرىغا مەركەزلىك تارقالغاندىن باشقا، قۇرغاق تاغلىق رايونلارغىمۇ تارقاق ھالەتتە تارقالغان. ئۇلار شىنجاڭ بويىچە تارقىلىش كۆلىمى ئەڭ زور تۇپراق تۈرى بولۇپ ھېسابلىنىدۇ. ئۆسۈملۈكلەر بىر قەدەر ياخشى ئۆسكەن قۇم - بوران تۇپراقلىرىنىڭ ئۈستۈنكى قەۋىتىدە ئاجىز چىرىندى ماددا قەۋىتى بولۇپ، يۇمشاق

يېپىنچا ئۆسۈملۈك خەرىتىسى يەر شارىنىڭ سىرتى قى يۈزىنىڭ ياكى مەلۇم بىر رايوننىڭ ئۆسۈملۈك قاپ-لىمىنى ھەمدە ئۇلارنىڭ بىرىكىمىسىنىڭ تارقىلىشىنى ئەكس ئەتتۈرىدىغان خەرىتە بولۇپ، ئۇ يەنە گېئو بوتا-نىكا خەرىتىسى، يېپىنچا ئۆسۈملۈكلەر تىپى خەرىتىسى ياكى ئۆسۈملۈك تۈركۈملىرىنىڭ تارقىلىش خەرىتىسى دەپمۇ ئاتىلىدۇ. يېپىنچا ئۆسۈملۈك خەرىتىسى مۇنا-سىپ رايوندىكى يېپىنچا ئۆسۈملۈكلەرنىڭ ماكان جە-ھەتتىكى تارقىلىشى ھەققىدە مۇكەممەل ئۇقۇم بىلەن تەمىن ئېتىپ، ئېكولوگىيىلىك جۇغراپىيىلىك شارا-ئىت بىلەن بىردەكلىككە ئىگە بولغان يېپىنچا ئۆسۈم-لۈكلەرنىڭ تارقىلىش قانۇنىيىتىنى ۋە يېپىنچا ئۆسۈم-لۈك بايلىقى ئەھۋالىنى ئەكس ئەتتۈرۈپ بېرىدۇ، شۇنداقلا ئۇ بىرەر رايوننىڭ يېپىنچا ئۆسۈملۈك تەتقىقات نەتىجىسىنىڭ كونكرېت ئىپادىلىنىشى بولۇپ ھېسابلى-نىدۇ. ئۇ يېپىنچا ئۆسۈملۈكلەر بويىچە رايونغا ئاير-ىرش، يېزا ئىگىلىكى بويىچە رايونغا ئايرىش، ئۈنۈم-سال تەبىئىي رايونلار بويىچە رايونغا ئايرىش ھەمدە ئورمان تىپلىرى خەرىتىسىنى تۈزۈش، ئوتلاق خەرىتە-سىنى ئىشلەشتە كەم بولسا بولمايدىغان ئۇل ماتېرىيال بولۇپ، دۆلەت مۇداپىئە قۇرۇلۇشى ۋە مۇھىت ئاسراش قاتارلىق جەھەتلەردىمۇ مۇھىم رول ئوينايدۇ.

يېپىنچا ئۆسۈملۈكلەرنىڭ تارقىلى-شى شىنجاڭ ياۋرو - ئاسىيا چوڭ قۇرۇقلۇقىنىڭ مەركىزىگە جايلاشقان بولۇپ، يېرى كەڭ، تەۋەلىكىدە قۇياش رادىئاتسىيىسىنىڭ ئىسسىقلىق ئېنېرگىيىسى ۋە ئاتموسفېرا ھۆل - يېغىنىنىڭ كەڭلىكىگە قاراپ تەدرى-جىي ئۆزگىرىشى يېپىنچا ئۆسۈملۈكلەرنىڭ شىمالدىن جەنۇبقا قارىتا مۇناسىپ ھالدا گورىزونتال زونىلىق تارقىلىشىنى كەلتۈرۈپ چىقارغان. شۇنىڭ بىلەن بىر ۋاقىتتا، غايەت زور دەرىجىدە كۆتۈرۈلگەن ۋە ئاساسەن كەڭلىك بويىچە سوزۇلغان ئالتاي تاغلىرى، تەڭرىتاغ-لىرى، كوئېنلۇن تاغلىرى شۇنىڭدەك ئۇلارنىڭ ئارىلى-قىغا جايلاشقان جۇڭغار ئويمانلىقى بىلەن تارىم ئويمان-لىقىنىڭ شىنجاڭنىڭ ئاتموسفېرا ئايلىما ئېقىمىنى زور دەرىجىدە چەكلىمىگە ئۇچرىتىشى يېپىنچا ئۆسۈملۈك-لەرنىڭ گورىزونتال زونىلىرىنىڭ ئۆزگىرىشىنى تېخى-مۇ مۇرەككەپلەشتۈرۈۋەتكەن. شىنجاڭ يېپىنچا ئۆسۈم-

لۈكلىرى گورىزونتال زونىلىرىنىڭ شىمالدىن جەنۇبقا تارقىلىش سىخىمىسى مۇنداق: يايلاق يېپىنچا ئۆسۈم-لۈك زونىسى — مۆتىدىل بەلۋاغ چۆل يېپىنچا ئۆ-سۈملۈك سۈب زونىسى — ئىللىق مۆتىدىل بەلۋاغ چۆل يېپىنچا ئۆسۈملۈك سۈب زونىسى — ئېگىز ھەم سوغۇق زونا چۆل يېپىنچا ئۆسۈملۈك رايونى. شىنجاڭ-دىكى ھەرقايسى تاغلىقلاردىكى يېپىنچا ئۆسۈملۈكلەر-نىڭ ۋېرتىكال تارقىلىشى كەڭلىكتە تۇتقان ئورنىنىڭ ئوخشاش بولماسلىقى ھەمدە تاغلىق رايونلارنىڭ تەبىئىي جۇغراپىيىلىك شارائىتىنىڭ پەرقلىنىشى تۈپەيلىدىن، ھەرقايسىدا ئۆزىگە خاس ئالاھىدىلىككە ئىگە تاغلىق يېپىنچا ئۆسۈملۈك ۋېرتىكال زونىسى قۇرۇلمىسى شە-كىللەنگەن. يىغىنچاقلىغاندا، ھەرقايسى تاغلىقلارنىڭ يېپىنچا ئۆسۈملۈك ۋېرتىكال زونىسى قۇرۇلمىسىدىكى ئاساسىي زونا بىلەن گورىزونتال يېپىنچا ئۆسۈملۈك زونىسىدىكى يېپىنچا ئۆسۈملۈكلەر ئوخشاش بىر تىپقا كىرىدۇ؛ گورىزونتال زونلار بويىچە شىمالدىن جەنۇبقا قارىتا ھەرقايسى تاغلىقلاردىكى يېپىنچا ئۆسۈملۈك ۋېر-تىكال زونىلىرىنىڭ دېڭىز يۈزىدىن ئېگىزلىكىنىڭ چېگرىسى مۇناسىپ ھالدا يۇقىرىلىغان؛ ئوتتۇراھال مۇھىتتا ياشاش خۇسۇسىيىتىگە ئىگە يېپىنچا ئۆسۈم-لۈك ۋېرتىكال زونىلىرى تەدرىجىي كىچىكلەپ پۈتۈن-لەي يوقالغان. قۇرغاق مۇھىت ئۆسۈملۈكلىرى ئۆس-ىدىغان تاغلىقلاردىكى چۆل ۋە يايلاق ۋېرتىكال زونىلىرى بولسا تەدرىجىي يۇقىرىغا قارىتا كېڭىيىپ، پۈتكۈل زونا سېپىكتىرىدە مۇتلەق ئۈستۈنلۈكنى ئىگىلىگەن؛ شىن-جاڭ دائىرىسىدە ۋېرتىكال زونلار قۇرۇلمىسىنىڭ شە-ھالىدىن جەنۇبقا قاراپ ئۆزگىرىشى مۇرەككەپ، ئالتاي تاغلىرىنىڭ جەنۇبىي يانباغرىدىن تەڭرىتاغلىرىنىڭ شە-ھالىي يانباغرىغا قەدەر ۋېرتىكال زونلارنىڭ سانى كۆ-پىيىپ بارىدۇ، يەنە جەنۇبقا سۈرۈلگەنچە ئاددىيلىشىپ بارىدۇ؛ غەربتىن شەرقتە قارىتا قۇرغاقلىق دەرىجىسى ئېشىپ بارىدۇ، تاغلىقلارنىڭ ۋېرتىكال زونا قۇرۇلمى-سىدىكى ھەرقايسى زونلارمۇ مۇناسىپ ھالدا يۇقىرىلا-پ، مۆتىدىل يېپىنچا ئۆسۈملۈك زونىلىرى تارىيىپ، قۇرغاقچىلىققا چىدىملىق يېپىنچا ئۆسۈملۈك زونىسى كېڭىيىپ، زونلارنىڭ سانى تەدرىجىي ئازىيىپ بارى-دۇ. ئۇنىڭدىن باشقا، يامغۇر كۆلەڭگىسى زونىسى، چوڭ تاغلارنىڭ جەنۇبىي يانباغرى، تاغلىقلارنىڭ ئىچكى

زونىسى بولۇپ ئايرىلىپ چىققان، شەرقىي قىسمىدىكى تاغلىقلار بولسا مۆتىدىل يېپىنچا ئۆزۈمۈلكىلەر بىر قەدەر ياخشى يېتىلگەن بولۇشتەك ئالاھىدىلىككە ئىگە.

جۇغغار چۆل يېپىنچا ئۆسۈملۈك سۈب زونىسى تەڭرىتاغ ئاساسىي تىزمىسى سۇ بۆلگۈچ چۆل قىسمىنىڭ شىمالىدىن ئېرتىش دەرياسىغىچە بولغان ئارىلىقتىكى كەڭ تۈزلەڭلىك ۋە تاغلىقلارنى ئۆز ئىچىگە ئالىدۇ. زونىلىق تۇپراقلار كۆل رەڭ قوڭۇر چۆل تۈپرىقى ۋە چۆل كالتىسىلىق بوز تۈپرىقى بولۇپ، قۇملۇقلاردا كەڭ كۆلەمدىكى قۇم - بوران تۈپرىقى تارقالغان. جۇغغار تۈزلەڭلىكىدە يۇقىرى دەرىجىلىك ئۆسۈملۈك تۈرلىرى تارىم ئويمانلىقىغا قارىغاندا مول بولۇپ، تەخمىنەن 500 خىل ئەتراپىدا؛ فلورا تەركىبىدە ئوتتۇرا ئاسىيانىڭ غەربىي قىسمى تەركىبى ئاساسىي ئورۇندا تۇرىدۇ. ئاسىيانىڭ ئوتتۇرا قىسمى تەركىبىدە مۇھىم ئورۇن تۇتىدۇ، روشەن ئۆتكۈنچى خاراكتېرىگە ئىگە. زونىلىق چۆل يېپىنچا ئۆسۈملۈكلىرى ئۇششاق يېرىم دەرەخ ۋە ئۇششاق يېرىم چاتقاللارنى ئاساس قىلىدۇ، قاپلاش نىسبىتى %10 تىن %70 كىچىك بولۇپ، ئوخشاش ئەمەس. بۇ چۆل سۈب زونىسىنىڭ زونىلىق يېپىنچا ئۆسۈملۈكلىرى ئۇششاق يېرىم دەرەخ، ئۇششاق يېرىم چاتقال ئۆسۈملۈكلەرنى ئۆز ئىچىگە ئالغان بولۇپ، قىسقا ئۆمۈرلۈك ئۆسۈملۈكلەر قەۋىتىنىڭ ئارىلىقى ئۇنىڭ روشەن ئالاھىدىلىكىدۇر؛ شىمالىي قىسمىدا ئوتلاقلاشقان چۆللەرنىڭ بەيدا بولۇشى چۆل لۈكتىن ئوتلاققا ئۆتكۈنچىلىشىش بولۇپ ھېسابلىنىدۇ. سۈب زونىسىنىڭ شىمالىي قىسمىدىكى يېپىنچا ئۆسۈملۈكلەر ئوتتۇرا ئاسىيا غەربىي قىسمى چۆل يېپىنچا ئۆسۈملۈكلىرى ئالاھىدىلىكىگە ئىگە، شەرقىي قىسمى ئوتتۇرا ئاسىيا چۆل - باياۋان خاراكتېرىگە مەنسۇپ. زونىسى يېپىنچا ئۆسۈملۈكلەردىن كۆل بويلىرىدىكى پەس يەرلەردە، يەلپۈگۈچسىمانلىقلارنىڭ چەتلىرىدىكى تۈزلۈك تۇپراقتا ئۆسۈملۈك سۇلۇق شور ئۆسۈملۈكلەردىن باشقا يەنە شورلاشقان چىملىق، شالاڭ قارا ياغاچ ئورمىنى ۋە توغراق، يۇلغۇننى ئاساس قىلغان يېپىنچا ئۆسۈملۈكلەر بار. تاغلىقلاردىكى يېپىنچا ئۆسۈملۈكلەر ۋېرتىكال زونىسى قۇرۇلمىسىدا، تەڭرىتاغلىرىنىڭ شىمالىي يانباغرىدا يىڭنە يوپۇرماقلىق ئورمانلار ۋە چىملىقلار بىر قەدەر تەرەققىي قىلغان بولۇشتەك ئالاھىدىلىككە ئىگە، جۇغغار ئويمانلىقىنىڭ غەربىدىكى تاغلىقلار بولسا ئوتلاقنى ئەڭ روشەن ئالاھىدىلىك قىلغان.

قىسمى ۋە بىر قەدەر پاكىز تاغلار ياكى تاشلىق تاغلار. نىڭ ۋېرتىكال زونا قۇرۇلمىسىدا ئوخشاش بولمىغان دەرىجىدىكى قۇرغاقلىشىش ياكى ئۆسۈملۈك فلورىسى كەمچىل بولۇش ھالىتى ئىپادىلىنىدۇ.

شىمالىي قىسىم ئوتلاق يېپىنچا ئۆسۈملۈك زونىسى جۇغغار ئويمانلىقىنىڭ شىمالىي چېتىدىكى ئالتاي تاغلىرىنىڭ جەنۇبىي ئېتىكىدە بولۇپ، ياۋرۇ-ئاسىيا ئوتلاق زونىسىنىڭ چۆل ئوتلاق سۈب زونىسى تار ھەم ئۈزۈك - ئۈزۈك بەلۋاغسىمان ھالەتتە بۇ جايدىن ئۆتىدۇ. غەرب تەرىپى قارا دېڭىز - قازاقىستان ئوتلاقلىرىغا تۇتىشىدۇ، شەرق تەرىپى موڭغۇلىيە ۋە جۇڭگونىڭ شىمالىي قىسمىدىكى ئاسىيا ئوتتۇرا قىسىم ئوتلاقلىرى بىلەن تۇتىشىدۇ. ئالتاي تاغلىرى ۋە جۇڭغارىيەنىڭ غەربىي قىسمىدىكى تاغلارنىڭ شىمال ۋە غەرب تەرىپىدىن كېلىدىغان ھاۋا ئېقىمىنىڭ ئېقىپ كىرىشىگە توسالغۇ بولۇشى شۇنىڭدەك ئۇنىڭ جۇغغار چۆل كىلىماتىغا تەسىر كۆرسىتىشى تۈپەيلىدىن، بۇ يەردە چوڭ قۇرۇقلۇق مۆتىدىل بەلۋاغ ئوتلاق كىلىماتى شەكىللەنگەن. زونىلىق تۇپراقلار شېغىل سۈپەتلىك كالتىسىلىق قوڭۇر تۇپراق ۋە سۇس قوڭۇر چىلان تۇپراقتىن ئىبارەت. زونىلىق چۆل يېپىنچا ئۆسۈملۈكلىرى پاكىز، زىچ ئۆسۈملۈك باشقاچىلىق ئوت - چۆپلەر، قىسقا ئوق يىلتىزلىق ئۆسۈملۈكلەر ھەم يېرىم چاتقال، كىچىك يېرىم چاتقال قاتارلىق تۈرمۈشتە پايدىلىنىدىغان ئۆسۈملۈكلەردىن تەشكىل تاپقان بولۇپ، ئوت - چۆپلەر بىلەن قاپلىنىش دەرىجىسى %20 تىن %40 كىچىك. ئۆسۈملۈك تۈرلىرىنىڭ قۇرۇلمىسىدىن قارىغاندا، شىنجاڭنىڭ شىمالىي قىسمىدىكى گورنوزونتال جايدىن باشقا ئوتلاق زونىسىنى روشەن ھالدا ئوخشاش بولمىغان ئىككى خىل تىپقا بۆلۈشكە بولىدۇ. بىرى قازاقىستاننىڭ ئۆزگىچە ئالاھىدىلىككە ئىگە ئەمەن نۇرىدىكى چۆل ئوتلىقى بولۇپ، شىنجاڭنىڭ شەرقىي تارىغا تاي تاغلىرىغا كىرگەندىن كېيىن ساۋۇر تاغلىرىدىن ئۆتۈپ ئالتاي تاغلىرىنىڭ غەربىي شىمالىي ئېتىكىگىچە يېتىپ بارىدۇ. يەنە بىرى، ساۋۇر تاغلىرىدىن باشلىنىپ، ئېرتىش دەرياسى ۋادىسىدىن ئۆتۈپ ئالتاي تاغلىرىنىڭ شەرقىي جەنۇبىي قىسمىدىكى تاغ ئالدى يانتۇ تۈزلەڭلىكىنىڭ يۇقىرى قىسمىدىكى چۆل ئوتلاقىغىچە يېتىپ بارىدۇ. بۇ ئوتلاق زونىسىدىكى تاغلىق يېپىنچا ئۆسۈملۈكلىرى ۋېرتىكال زونا قۇرۇلمىسىنى شەكىللەندۈرگەن بولۇپ، ئاساسىي زونىسى چۆل ئوتلاقىدىن ئىبارەت؛ غەربىي قىسمىدىكى تاغلىقلار ئورمان ئوتلاق

سېپىكتىرى بىرقەدەر ئاددىي.

شىمالىي شىزاڭ — پامىر ئېگىز ھەم سو-
غۇق زونا چۆل رايونى تارىم چۆل يېپىنچا ئۆسۈم-
لۈك سۈب زونىسىنىڭ جەنۇبىدىن چىڭخەي - شىزاڭ
ئېگىزلىكى ئېگىز ھەم سوغۇق يايلاق كەنجى رايونىنىڭ
شىمالىي چېگرىسىغىچە بولغان رايون بولۇپ، كۆپىنچە
لۈن تېغى، قارا قۇرۇم ۋە پامىر ئېگىزلىكلىرىنى ئۆز
ئىچىگە ئالىدۇ. بۇ يەردىكى ۋەكىللىك خاراكتېرگە
ئىگە يېپىنچا ئۆسۈملۈكلەر ئىپتىدائىي تاغلارنىڭ دەس-
لەپكى كۆتۈرۈلۈشى جەريانىدا قاتتىق سوغۇق، قۇر-
غاق، كۆپ شاماللىق، يىغىندى قارسىز ياكى قار ئاز
ياغىدىغان مۇھىتقا تەدرىجىي ماسلاشقان سوغۇققا چىدام-
لىق، قۇرغاقچىلىققا ۋە بورانغا تاقابىل تۇرالايدىغان
ئېگىز ھەم سوغۇق زونا چۆل ئۆسۈملۈكلىرىدىن ئىپادى-
رەت. بۇ خىل يېپىنچا ئۆسۈملۈكلەرنىڭ قاپلا-
ش نىسبىتى %5 تىن %20 كىچىك، قۇرۇلمىسى ئاددىي،
قۇرۇق تەركىبى ئىنتايىن كەمچىل، ئۇنىڭ ئۈستىگە
كۆپىنچىسى يەرگە چاپلىشىپ ئۆسۈدىغان، تېنى تۈكچە-
لەر بىلەن قاپلانغان، يىلتىزى تەرەققىي قىلمىغان،
يېپىلىپ ئۆسۈدىغان ۋە نىلوفەر كاسسىسىمان ئۆسۈم-
لۈكلەردىن ئىبارەت. زونىلىق يېپىنچا ئۆسۈملۈك
ئىھتىياتىگە ئىگە تۈركۈم ھاسىل قىلغۇچى ئۆسۈملۈك-
لەردىن ياتما تەسكەن، تىبەت ئاجانىسى، ئېتىزلىق
تۈكلۈك ئەمىنى قاتارلىقلار بار. ئېنتىرازونال يېپىنچا
ئۆسۈملۈكلىرىمۇ ئالاھىدە بولۇپ، دەريا ۋادىلىرىدا ياتما
بالغۇن، يېپىلىپ ئۆسۈدىغان پوتېنتىللا چاقىلى قاتار-
لىق ئېگىز ھەم سوغۇق زونا چاتقاللىرىنى كۆپ ئۇچرات-
قىلى بولىدۇ. كۆل بويلىرىدىكى نەم جايلارغا شورلاش-
قان چىلىقلار تارقالغان، كۆل ئويمانلىقلىرىنىڭ قىس-
مەن نېپىز قۇم باسقان جايلارىدا يەنە ئېگىز ھەم سو-
غۇق زونا يايلاقلىرى ياكى ئېگىز ھەم سوغۇق زونا چۆل
يايلاقلىرى بار. تاغلىقلاردىكى يېپىنچا ئۆسۈملۈكلەر-
نىڭ ۋېرتىكال زونا قۇرۇلمىسى ئىنتايىن ئاددىي. ئې-
گىز ھەم سوغۇق زونا چۆلۈكلىرىنىڭ ئاساسىي
زونىسىنىڭ يۇقىرىسىدا تار كەتكەن ئېگىز ھەم
سوغۇق ئوتلاق زونىسى بولۇپ، ئۇ يۇقىرىغا
قارىتا ئېگىز تاغ سۈب مۇز - قار شالاڭ يېپىنچا ئۆ-
سۈملۈك زونىسىغا ئۆتكۈنچىلىشىدۇ.

ئالتاي تېغىنىڭ جەنۇبىي يانباغرى
تاغلىق يېپىنچا ئۆسۈملۈك ۋېرتىكال
زونا سېپىكتىرى ئالتاي تاغلىقى غەربتىن كېلىدۇ.
خان نەم ھاۋا ئېقىمىنىڭ كىرىشىگە پايدىلىق، شۇڭا

تارىم چۆل يېپىنچا ئۆسۈملۈك سۈب زونى-
سى جەنۇبتا كۆپىنچە تاغلىرىنىڭ شىمالىي يانباغ-
رىنىڭ چېتىدىكى تاغلىقلارنىڭ سۈبۈلگۈچ چوققىلىرى-
دىن باشلىنىپ، شىمالدا جەنۇبىي تەڭرىتاغ ئاساسىي
تاغ تىزمىسىنىڭ سۈبۈلگۈچ چوققىلىرىغىچە بولغان
ئارىلىقتىكى تارىم ئويمانلىقى، گاشۇن چۆلى ھەمدە
ئۇلارنىڭ ئىككى يېقىدىكى تەڭرىتاغلىرىنىڭ جەنۇبىي
يانباغرى، كۆپىنچە تاغلىرىنىڭ شىمالىي يانباغرى ۋە
ئالتۇنتاغنى ئۆز ئىچىگە ئالىدۇ. زونىلىق تۈپرىقى گىج
تەركىبى مول بولغان قوڭۇر رەڭلىك چۆل تۈپرىقى
بولۇپ، زونلار ئارىسىدىكى جايلاردا تۈرلۈك شورلاش-
قان تۇپراقلار تارقالغان. زور كۆلەمدىكى يېپىنچا ئۆ-
سۈملۈكسىز شېخىللىق چۆل ۋە كۆچمە قۇم ھالقىسىمان
بوستانلىق زونىسى بۇ سۈب زونىنىڭ روشەن ئالاھىدى-
لىكىدۇر. ئۆسۈملۈك تۈرلىرى ئىنتايىن كەمچىل بو-
لۇپ، يۇقىرى دەرىجىلىك ئۆسۈملۈكلىرى ئاران 200
ئەتراپىدا. جۇغراپىيىلىك تەركىبىدە ئاسىيا ئوتتۇرا
قىسىم تۈرلىرى ئۈستۈنلۈكنى ئىگىلەيدۇ، ئۇنىڭ ئۈستى-
تىگە تەركىبىدە نۇرغۇن قەدىمىي ئۆسۈملۈك تۈرلىرى
بار؛ زونىلىق چۆل يېپىنچا ئۆسۈملۈكلىرى بويىچە ئال-
دىنقى ئورۇندا تۇرىدىغىنى تۇرمۇشتا پايدىلىنىدىغان،
قۇرغاقچىلىققا زىيادە چىداملىق بولغان چاتقال بولۇپ،
ئاسىيانىڭ ئوتتۇرا قىسمى چۆلىنىڭ تىپىك ئالاھىدىلى-
كى ۋە خاراكتېرىگە ئىگە. زونىلىق چۆل يېپىنچا ئۆ-
سۈملۈكلىرىنى شەكىللەندۈرگەن توپ ھاسىل قىلغۇچى
تۈر ياكى ئۈستۈنلۈككە ئىگە تۈرلەردىن ئاساسەن پەردە-
لىك چاكاندا، ئاق تىكەن، مۇرسەت، ياغاچلانغان تۆ-
گىتاپان، گىرلەن قاتارلىقلار بار. يەلپۈگۈچسىمان لات-
قىلىقنىڭ تۆۋەنكى قىسمىدىكى نېپىز قۇم باسقان يەر-
لەردە ئومۇمەن تارىم جۈزغۇنى تارقالغان. تەڭرىتاغلى-
رىنىڭ جەنۇبىي يانباغرىدىكى تاغ ئارىسى ئويمانلىقلىرى
بىلەن كۆپىنچە تاغلىرىنىڭ شىمالىي ئېتىكىدىكى يەل-
پۈگۈچسىمان لاتقىلىقنىڭ ئۈستۈنكى قىسمى ئاساسەن
يېرىم چاتقال، كىچىك يېرىم چاتقال قاتارلىق شورلۇق
يەر ئوتۇنلۇق ئۆسۈملۈك چۆللىرى بولۇپ، ئىككى تە-
رىپىدىكى تاغلارنىڭ قىمپاش يانباغرىلىرىمۇ يەنىلا چۆل
ھېسابلىنىدۇ. لېكىن، زونىلىق ۋە ئىنتىرا زونىلىق
يېپىنچا ئۆسۈملۈكلەرنىڭ ھەممە تۈركۈمىدە قىسقا ئۆ-
مۈرلۈك ئۆسۈملۈك قەۋەتلىرى يېتىلمىگەن. تاغلىقلار-
دىكى يېپىنچا ئۆسۈملۈكلەرنىڭ ۋېرتىكال زونا قۇرۇل-
مىسىدا، تەڭرىتاغلىرىنىڭ جەنۇبىي يانباغرى ئوتلاق
ۋېرتىكال زونىسىلىق، كۆپىنچە تاغلىرىنىڭ شىمالىي
يانباغرى چۆل ۋېرتىكال زونىسى بىرقەدەر تەرەققىي
قىلغان بولۇش ئالاھىدىلىكىگە ئىگە بولۇپ، زونا

مۆتىدىل بەلۋاغ — ياۋرو - ئاسىيا مۆتىدىل بەلۋاغ تەركىبى بىلەن ئوتتۇرا ئاسىيا غەربىي قىسىم تاغلىق تەركىبى ئۈستۈنلۈكنى ئىگىلەيدۇ، ئۇنىڭ ئۈستىگە قەدىمكى ئىسسىق بەلۋاغ تەركىبىدىكى ئارپا باش ھەمدە ئۈچىنچى دەۋر قەدىمكى مۆتىدىل بەلۋاغ كەڭ يوپۇرماقلىق ئورمان تەركىبىدىكى شىنجاڭ ياۋا ئالمىسى، ياۋا ياغاق، گىلاسسىمان ئالۇچا، كىچىك يوپۇرماقلىق ئەر-مۇدۇن، تەڭرىتاغ زەرىغى قاتارلىق قەدىمكى تۈرلەرنىڭ قالدۇقلىرى بولۇشتەك ئالاھىدىلىككە ئىگە. تاغلىق يېنىچا ئۆسۈملۈكلىرىنىڭ بىرىكىسى مول، ئوتلاق زونىسىدا ئارپا باش ئوتلىقى بولۇش، ئورمان زونىسىدا ياۋا مېۋىلىك ئورمانلار ۋەكىللىكىدىكى يوپۇرماق تاشلايدىغان كەڭ يوپۇرماقلىق ئورمان سۈپىتى زونىسى بۇلۇنۇپ چىقىش ۋە سۈبئالىپ زونىسىدا قويۇق ئۆسدىغان ئوتتۇرا ھال ئوت - چۆپ تىپىدىكى سۈبئالىپ چىملىقى كۆرۈلۈش قاتارلىق يېنىچا ئۆسۈملۈك ئەھۋالى بار. ئىلى تاغلىق يېنىچا ئۆسۈملۈك ۋېرتىكال زونىسىنىڭ بۆلۈنۈشى روشەن، قۇرۇلمىسى مۇكەممەل بولۇپ، تۆۋەندىن يۇقىرىغا قارىتا تاغلىق ئەمەن تۈرى چۆل زونىسى — تاغلىق ئوتلاق زونىسى — ياپما قەۋەت قۇرۇلمىلىق تاغلىق ئورمان زونىسى — سۈبئالىپ چىملىق زونىسى — ئېگىز تاغ چىملىق زونىسى، — سۈبئالىپ شالاڭ يېنىچا ئۆسۈملۈك زونىسىدىن ئىبارەت بولۇپ، ئوتتۇرا ئاسىيا غەربىي قىسىم چۆل تاغلىقى يوپۇرماق تاشلايدىغان كەڭ يوپۇرماقلىق ئورمان سۈپىتى زونىسىنىڭ ئالاھىدىلىككە ئىگە يېنىچا ئۆسۈملۈك ۋېرتىكال زونا قۇرۇلمىسى تىپىغا كىرىدۇ.

تەڭرىتاغلىرىنىڭ شىمالىي ياندا - جاغىرى تاغلىق يېنىچا ئۆسۈملۈك ۋېرتىكال كالى زونا سېپىكتىرى تەڭرىتاغ تاغ سىستېمىسىنىڭ شىمالىي يانباغرى غەربتىن كېلىدىغان نەم ھاۋا ئېقىمىنى قوبۇل قىلغانلىقتىن، كىلىماتى بىرقەدەر نەم بولۇپ، ئورمان ۋە چىملىق يېنىچا ئۆسۈملۈكلىرى ئوتتۇرا ھال تاغ زونىسى ۋە سۈبئالىپ زونىلىرىدا بىر قەدەر ياخشى يېتىلگەن. ئۆسۈملۈك فلورىسىمۇ ناھايىتى مول، يۇقىرى دەرىجىلىك ئۆسۈملۈكلەر تەخمىنەن 2500 خىلغا يېتىدۇ، ئۇ چۆل رايون تاغلىق ئۆسۈملۈكلىرى تۈرىنىڭ كۆپ خىللىقى ئەڭ يۇقىرى بولغان بىر تاغلىق ھېسابلىنىدۇ. ئۆسۈملۈك فلورىسىدىكى ئۆسۈملۈكلەرنىڭ جۇغراپىيىلىك تەركىبى بىرقەدەر مۇرەككەپ، بۇنىڭ ئىچىدە شىمالىي مۆتىدىل بەلۋاغ بىلەن ياۋرو - ئاسىيا مۆتىدىل بەلۋاغ تەركىبى ئەڭ ئۈستۈنلۈكنى ئىگىلەيدۇ. مول ھەم خىلمۇخىل ئۆسۈملۈك

تاغلىق يېنىچا ئۆسۈملۈكلىرى بىرقەدەر ياخشى يېتىلگەن. ئۆسۈملۈك فلورا تەركىبى 2500 خىل ئۆپچۆردىن كۆپ بولۇپ، ئۆسۈملۈك تۈركۈمىنىڭ تىپلىرى مول ھەم كۆپ خىل بولۇپ، يېنىچا ئۆسۈملۈك ۋېرتىكال زونىسىنىڭ بۆلۈنۈشى ۋە ئالمىشىش ئەھۋالى روشەن، ۋېرتىكال زونا قۇرۇلمىسى مۇكەممەل. ئورمان زونىسى بىلەن چىملىق زونىسىنىڭ كۆلىمى پۈتكۈل يېنىچا ئۆسۈملۈك ۋېرتىكال زونا قۇرۇلمىسىدا ناھايىتى زور سالماقنى ئىگىلەيدۇ، ئۇنىڭ ئۈستىگە سېبرىيە بال قارىغىيى ئورمىنى ۋېرتىكال زونىسىنىڭ يېتىلىش ئالاھىدىلىكىگە ئىگە بولۇپ، ئۇنىڭ باراقتىلىق دەرىجىسى ئادەتتە 0.4 ~ 0.6 ئارىلىقىدا ئۆزگىرىپ تۇرىدۇ. ئالتاي تاغلىرىنىڭ غەربىي شىمالىي قىسمىدا كىلىمات سوغۇق، نەمەك بولۇپ، سۈبئالىپ چىملىق زونىسى بىلەن ئېگىز تاغ چىملىق زونىسى سۈبئالىپ يوپۇرماق تاشلايدىغان كەڭ يوپۇرماقلىق چانقال ۋە ئېگىز تاغ توندىراسىنىڭ ئورمىنى ئالغان. بۇنىڭ ئەكسىچە، جەنۇبىي يانباغرىنىڭ شەرقىي بۆلىكىدىكى بىرقەدەر قۇرغاق بولغان چىڭگىل ئەتراپىدىكى تاغلىقلاردا تاغلىق يېنىچا يوپۇرماقلىق ئورمان زونىسىنىڭ ئوتتۇرىلىشى ھادىسىسى كۈچلۈك بولۇپ، تاغلىق ئورمان — ئوتلاق زونىسىغا ئايلانغان. ئالتاي تاغلىرىنىڭ جەنۇبىي يانباغرى گورىزونتال ئوتلاق زونىسىغا جايلاشقان بولۇپ، ئوتلاق خاراكىتىدىكى تاغلىققا كىرىدۇ؛ ئوتلاق تاغلىق ۋېرتىكال يېنىچا ئۆسۈملۈك زونىسىدىكى ئاساسىي زونا بولۇپ، تەڭرىتاغ، كۇئېنلۇن تاغلىرى قاتارلىق چۆل تاغلىقلاردىن روشەن ھالدا پەرقلىنىدۇ. تىپىك تاغلىق يېنىچا ئۆسۈملۈك ۋېرتىكال زونا سېپىكتىرى تۆۋەندىن يۇقىرىغا قارىتا تاغلىق ئوتلاق زونىسى — تاغلىق يېنىچا يوپۇرماقلىق ئورمان زونىسى — سۈبئالىپ (ئېگىز ھەم سوغۇق زونا) چىملىق زونىسى — ئېگىز تاغ (ئېگىز ھەم سوغۇق زونا) چىملىق زونىسى بولۇپ، سېبرىيە — موڭغۇلىيە تاغلىق يېنىچا ئۆسۈملۈك ۋېرتىكال زونا قۇرۇلمىسى تىپىغا كىرىدۇ.

ئىلى تاغلىق يېنىچا ئۆسۈملۈك ۋېرتىكال زونا سېپىكتىرى ئىلى دەرياسى ۋادىسىنىڭ ئىككى چېتىدىكى تاغلىقلاردا دائىم ئوروگرافىك يامغۇر ھاسىل بولۇپ، تاغلىق ئورمانلىرى ۋە چىملىق يېنىچا ئۆسۈملۈكلىرىنىڭ يېتىلىشىنى ئەۋزەل ئېكولوگىيىلىك مۇھىم بىلەن تەمىن ئېتىپ، تەڭرىتاغ تاغلىقلىرىنى يېنىچا ئۆسۈملۈكلەر ئەڭ تەرەققىي تاپقان رايونغا ئايلاندۇرغان. ئىلى تاغلىق يېنىچا ئۆسۈملۈكلىرى تەركىبىدە ئوتتۇرا ھال ئۆسۈملىدىغان شىمالىي

نى، كەڭلىكى قاتارلىقلارمۇ تۆپتىن ئوخشاشمايدۇ. ئۇنىڭ تىپىك يېپىنچا ئۆسۈملۈك ۋېرتىكال زونا سېپىكتىرى تۆۋەندىن يۇقىرىغا قارىتا تاغلىق چۆل زونىسى — تاغلىق ئوتلاق ۋە ئېگىز ھەم سوغۇق ئوتلاق زونىسى — ئېگىز ھەم سوغۇق چىملىق زونىسى — سۈب قار — مۇزلۇق شالاڭ يېپىنچا ئۆسۈملۈك ۋە مەڭگۈلۈك يىغىندى قار زونىسى بولۇپ، ئاسىيا قىتئەسىنىڭ ئوتتۇرا قىسىم چۆل تاغلىقى تەڭرىتاغلىرىنىڭ جەنۇبىي يانباغرى — غەربىي كۆپىنچە تاغلىق يېپىنچا ئۆسۈملۈك ۋېرتىكال زونا قۇرۇلمىسى تىپىغا كىرىدۇ.

كۆپىنچە تاغلىرىنىڭ شىمالىي يانباغرى تاغلىق يېپىنچا ئۆسۈملۈك ۋېرتىكال زونا سېپىكتىرى چىڭخەي - شىزاڭ ئېگىزلىكىنىڭ شىمالىي قىسمىدىكى كۆپىنچە تاغلىرىنىڭ شىمالىي يانباغرى تاغلىقلىرىغا جايلاشقان، تەكلىماكان قۇملۇقىغا يۈزلەنگەن بولۇپ، ئاسىيا چوڭ قۇرۇقلۇقىدىكى ئەڭ قۇرغاق تاغلىقتۇر. ئۆسۈملۈك قىلىرى تەركىبى كەمچىل بولۇپ، كۆپىنچە تاغلىرى ۋە ئالتۇن تاغلىرى يۇقىرى دەرىجىلىك ئۆسۈملۈكلەر تۈرى 400 خىلغا يېقىن. يېپىنچا ئۆسۈملۈكلەرنىڭ قۇرغاقلىشىش، چۆللەششىنىڭ تەسىرىگە ئۇچرىشى كۈچلۈك، ئۆسۈملۈكلەر شالاڭ، تىپلىرى ئىنتايىن ئاددىي. تاغلىق چۆل ۋېرتىكال زونىسى بەك يۇقىرىلاپ كەتكەن، ئۇنىڭ يۇقىرى قىسمىدا ئېگىز ھەم سوغۇق زونا چۆل ئۆسۈملۈك تۈرى كۆمى يېتىلگەن؛ تاغلىق ئوتلىقى يۇقىرىلاپ سۈبئالپ زونىسى ۋە ئېگىز تاغ زونىسىغا يېتىپ بارغان ھەمدە ئۇنىڭ ئورنىنى ئېگىز ھەم سوغۇق زونا ئوتلاقلىرى ئېلىپ، ئىككىنچى ئورۇندا تۇرىدىغان تار كەتكەن يېپىنچا ئۆسۈملۈك ۋېرتىكال زونىسىغا ئايلانغان؛ ئوتتۇرا ئاسىيانىڭ غەربىي قىسمى ۋە ئاسىيانىڭ ئوتتۇرا قىسمى چۆل تاغلىقى ئېگىز تاغ زونىسىدا ئۈستۈنلۈكنى ئىگىلەيدىغان تاغ ئوت - چۆپلىرى — ئېگىز ھەم سوغۇق زونا چىملىقلىرىمۇ بۇ جاينىڭ ئېگىز تاغ زونىسىدا رىدا ئۇچرىمايدۇ. ئۇنىڭ ئورنىنى ئۇۋاق تاشلىق يانباغرىلار ۋە تەكشى كەلگەن سۇ بۆلگۈچ چوققىلاردىكى شالاڭ ھەم پاكار ئۆسكەن نىلۇفەر كاسسىمىمان يېپىنچا ئۆسۈملۈكلەر ئىگىلىگەن. كۆپىنچە تاغلىرىنىڭ شىمالىي يانباغرىدىكى يېپىنچا ئۆسۈملۈك ۋېرتىكال زونا قۇرۇلمىسى ئاددىيلاشقان بولۇپ، تۆۋەندىن يۇقىرىغا قارىتا تاغلىق چۆل ۋېرتىكال زونىسى — ئېگىز ھەم سوغۇق ئوتلاق ۋېرتىكال زونىسى — ئېگىز تاغ ياتما يېپىنچا ئۆسۈملۈك ۋېرتىكال زونىسى بولۇپ، ئاسىيا قىتئەسىنىڭ ئوتتۇرا قىسمىدىكى ئەڭ قۇرغاق بولغان چۆل تاغلىق يېپىنچا ئۆسۈملۈك ۋېرتىكال زونا قۇرۇلمىسى تىپىغا كىرىدۇ.

فلورىلىرى بىلەن ئېكولوگىيەلىك شارائىت خىلمۇ خىل ئۆسۈملۈك تۈركۈملىرى ۋە تىپلىرىنى، ۋېرتىكال زونىلارغا بۆلۈنۈشى ۋە يېپىنچا ئۆسۈملۈكلەرنىڭ شەرق - غەرب يۆنىلىشىدە ئۆزگىرىپ بېرىشىنى ھاسىل قىلغان. تەڭرىتاغلىرىنىڭ شىمالىي يانباغرىدىكى ئەڭ ئالاھىدە ئۆسۈملۈك يېپىنچىسى تىپى ئوتتۇرا ھال ئۆسۈملۈك تاغ ئورمىنى ۋە چىملىق بولۇپ، يېپىنچا ئۆسۈملۈكلەرنىڭ ۋېرتىكال زونا قۇرۇلمىسىمۇ بىرقەدەر مۇكەممەل. ئۇنىڭ تىپىك تاغلىق يېپىنچا ئۆسۈملۈك ۋېرتىكال زونا سېپىكتىرى تۆۋەندىن يۇقىرىغا قارىتا تاغلىق چۆل زونىسى — تاغلىق ئوتلاق زونىسى — تاغلىق يىغىنە يوپۇرماقلىق ئورمان زونىسى — سۈبئالپ (ئېگىز ھەم سوغۇق زونا) چىملىق زونىسى — ئېگىز تاغ (ئېگىز ھەم سوغۇق زونا) چىملىق زونىسى — ئېگىز تاغ سۈب قار - مۇزلۇق شالاڭ يېپىنچا ئۆسۈملۈك زونىسى ۋە ئېگىز تاغ قار - مۇزلۇق زونا بولۇپ، ئوتتۇرا ئاسىيا غەربىي قىسىم چۆل تاغلىقى شەرقىي تەڭرىتاغلىرىنىڭ شىمالىي يانباغرى يېپىنچا ئۆسۈملۈك ۋېرتىكال زونا قۇرۇلمىسى تىپىغا كىرىدۇ.

تەڭرىتاغلىرىنىڭ جەنۇبىي يانباغرى تاغلىق يېپىنچا ئۆسۈملۈك ۋېرتىكال زونا سېپىكتىرى چوڭ قۇرۇقلۇق خاراكتېرى ئەڭ كۈچلۈك بولغان ئاسىيا قىتئەسىنىڭ ئوتتۇرا قىسمى چۆللۈكىنىڭ ئىچكى قىسمىغا جايلاشقان. غەربتىن كېلىدىغان نەم ھاۋا ئېقىمىغا ئارقىسىنى قىلىپ تۇرغانلىقى ھەمدە يەنە موڭغۇلىيە — سىبىرىيە يۇقىرى بېسىم ئانتىسىكلونى ۋە تارىم چۆل ئويمانلىقى قۇرغاق ئىسسىق كىلىماتىنىڭ كۈچلۈك تەسىرىگە ئۇچرىغانلىقتىن، تاغلىقلىرى روشەن ھالدا قۇرغاقلاشقان، پەس تاغلار كۈچلۈك چۆللەشكەن. مەزكۇر تاغلىق يېپىنچا ئۆسۈملۈك ۋېرتىكال زونىسىنىڭ قۇرۇلمىسى ئاددىي. ئۇنىڭ ئالاھىدىلىكى شۇكى، تاغلىق چۆل زونىسى ئاساسەن كۆپ خىل شورلۇق ئوتۇنلۇق ئۆسۈملۈكلەر تۈرى بولغان كىچىك يېرىم چاتقال چۆل ئۆسۈملۈكلىرى تۈرى كۆمىدىن تەركىب تاپقان. ۋېرتىكال زونىلىرىدا تاغلىق ئوتلاق زونىسى ئۈستۈنلۈكنى ئىگىلەيدۇ، ئورمان ۋە چىملىق زونىلىرى چېكىنگەن ياكى يېتىلشى ئىنتايىن ئاجىز. تەڭرىتاغلىرىنىڭ جەنۇبىي يانباغرىنىڭ شەرق، غەرب ئىككى تەرىپى تېخىمۇ قۇرغاقلىشىشقا يۈزلەنگەن ھەمدە ھەرقايسى تاغلارنىڭ جۇغراپىيەلىك ئورنى، يەرلىك كىلىماتى، دېڭىز يۈزىدىن ئېگىزلىكى ۋە سۇ تەركىبى ئەھۋالى قاتارلىقلاردا پەرق بولغاچقا، ھەرقايسى يېپىنچا ئۆسۈملۈك زونىلىرىنىڭ ئېگىزلىكتىكى ئور-

مىسىنىڭ شەرقىي كۆپىنچىلىك تىپىغا كىرىدۇ.

لىسى (374 تۈر)، باشقا قىلقلار ئائىلىسى (346 تۈر) كرىست گۈللۈكلەر ئائىلىسى (178 تۈر)، لويلا ئائىلىسى (153 تۈر)، كالىپۇكىسىمان گۈللۈكلەر ئائىلىسى (133 تۈر)، ئېيىق تاپانلار ئائىلىسى (125 تۈر)، قىياق ئائىلىسى (112 تۈر)، كۈنلۈكىسىمان گۈللۈكلەر ئائىلىسى (106 تۈر)، ئەتىرگۈل ئائىلىسى (110 تۈر) گۈلساماق ئائىلىسى (101 تۈر). (2) تەبىئىي جۇغراپىيىلىك رايونلار بويىچە تەقسىملىنىشى تەكشىسىز. تۈر سانى بويىچە سېلىشتۇرغاندا، شىمالىي شىنجاڭدا جەنۇبىي شىنجاڭ ۋە شەرقىي شىنجاڭنىڭكىدىن كۆپ، تاغلىق رايونلاردا تۈزلەڭلىكلەردىكىدىن مول. مەسىلەن، ئالتاي تاغلىرى بىلەن تەڭرىتاغلىرىدا ئايرىم - ئايرىم ھالدا 2500 تۈر ئۆسۈملۈك بولۇپ، پۈتۈن شىنجاڭ ئۆسۈملۈك تۈر سانىنىڭ تەخمىنەن %78 نى ئىگىلەيدۇ؛ تۈزلەڭلىك رايونلىرىدا تەخمىنەن 500 تۈر بولۇپ، پۈتۈن شىنجاڭ ئۆسۈملۈك تۈر سانىنىڭ %16 نى ئىگىلەيدۇ. (3) مەلۇم ئالاھىدە تۈرلەر بار. مەسىلەن، شىنجاڭ جۈزغۇنى، جىڭ جۈزغۇنى، شىنجاڭ يېرىلغىسى قاتارلىقلار. (4) مۇئەييەن قىسقا ئۆمۈرلۈك ئۆسۈملۈكلەر ۋە قەدىمكى تۈرلەر بار. قەدىمكى تۈرلەرگە ۋەكىللىك قىلىدىغانلىرى توغراق، پەردىلىك چاكاندا قاتارلىقلار. (5) ئۆسۈملۈك فلورىسىنىڭ جۇغراپىيىلىك تەركىبى بىرقەدەر مۇرەككەپ. ئاساسلىقلىرىدىن ئوتتۇرا ئاسىيانىڭ غەربىي قىسىم تەركىبى، ئاسىيانىڭ ئوتتۇرا قىسىم تەركىبى، قەدىمكى ئوتتۇرا يەر دېڭىزى تەركىبى، پان شىمالىي قۇتۇپ تەركىبى، كونا چوڭ قۇرۇقلۇق مۇتىدىل بەلۋاغ تەركىبى ۋە دۇنياغا كەڭ تارقالغان تەركىب قاتارلىقلار بار.

شىنجاڭ ئۆسۈملۈك فلورىسىنىڭ تەركىبى ئۆسۈملۈك فلورىسى مەلۇم بىر جۇغراپىيىلىك رايوندا ياكى مەلۇم بىر گېئولوگىيىلىك تۈرۈپ خىي دەۋردە ياشىغان بارلىق ئۆسۈملۈك خىللىرىنى، ئۆسۈملۈكلەرنىڭ ھەممە ئائىلە، ئۇرۇقداش، تۈرلىرىنىڭ يىغىندىسىنى كۆرسىتىدۇ. ئۇ يېپىنچا ئۆسۈملۈكلەرنى تەشكىل قىلغۇچى ئاساس، شۇنداقلا بىئوسىستېما ئېكولوگىيىلىك سىستېما قۇرۇلمىسى ۋە جانلىقلارنىڭ كۆپ خىللىقىنىڭ ئەڭ ئاساسىي تەركىبىي قىسمى ھەمدە ئىنسانلارنىڭ ھايات كەچۈرۈشتە تايىنىدىغان ماددىي بايلىقى. شىنجاڭ تەۋەلىكىدە 108 ئائىلە، 687 ئۇرۇقداشقا مەنسۇپ 3270 خىل (كەنجى تۈر ۋە ئۆزگەرگەن تۈرلەرنىمۇ ئۆز ئىچىگە ئالىدۇ) يۇقىرى دەرىجىلىك ئۆسۈملۈك بار. تۈرلۈك ئۆسۈملۈكلەرنىڭ تەركىبىي قىسمى ھەم ئۇلارنىڭ پۈتۈن شىنجاڭ ئۆسۈملۈك فلورىسىدىكى نىسبىتى تۆۋەندىكى جەدۋەلدە كۆرسىتىلگەندىكىدەك. شىنجاڭ ئۆسۈملۈك فلورىسىنىڭ ئالاھىدىلىكى: (1) تۈر تەركىبى بىرقەدەر كەمچىل. يۇقىرى دەرىجىلىك ئۆسۈملۈك خىللىرىنىڭ سانى پۈتۈن مەملىكەت ئۆسۈملۈك خىللىرى سانىنىڭ ئاران %12 نى ئىگىلەيدۇ؛ يەككە خىلدىكى ئائىلە، ئۇرۇقداشلار بىلەن ئاز خىلدىكى ئائىلە، ئۇرۇقداشلار خېلى كۆپ. يەككە خىلدىكى ئائىلە 25 تىن ئارتۇق ھەمدە ئۇنىڭ بەزى ئۇرۇقداشلىرى دۆلەت ئىچىدە پەقەت شىنجاڭغىلا تارقالغان؛ روشەن چوڭ ئائىلەلەردىن بىرنەچچىسى بار. ئۆسۈملۈك تۈرى 100 دىن كۆپ ئائىلىدىن 11 ي بولۇپ، ئۇلار رېتى بويىچە مۇرەككەپ گۈللۈكلەر ئائىلىسى (489 تۈر)، پۇرچاق ئائىلىسى

شىنجاڭ ئۆسۈملۈك فلورىسىنىڭ ھەرقايسى تۈر توپلىرىنىڭ ئائىلە، ئۇرۇقداش، تۈر تەركىبلىرى

تۈر توپى	ئائىلە سانى	شىنجاڭ بويىچە ئىگىلىگەن ئومۇمىي ئائىلە سانى (%)	ئۇرۇقداش سانى	شىنجاڭ بويىچە ئىگىلىگەن ئومۇمىي ئۇرۇقداش سانى (%)	تۈر سانى	شىنجاڭ بويىچە ئىگىلىگەن ئومۇمىي تۈر سانى (%)
پاپوروتنىكلار	13	12.03	16	2.33	34	1.04
يالىڭاچ ئۇرۇقلۇق ئۆسۈملۈكلەر يېپىنچا	3	2.78	7	1.02	24	0.73
ئۇرۇقلۇق ئۆسۈملۈكلەر	92	85.19	664	96.65	32.12	98.23
جەمئىي	108	100	687	100	3270	100

شىنجاڭ بىر يىللىق ئۆسۈملۈكلىرىنىڭ فلورا تەركىبى بىر يىللىق ئۆسۈملۈكلەر ئۇرۇقى ئارقىلىق قىشتىن ئۆتۈپ، قۇرغاق ھەم سۇ كەمچىل بولغان چۆللۈك شارائىتىدا تۇپراقنىڭ يۇقىرى قەۋىتىدىكى ئۆسۈملۈك سۇدىن پايدىلىنىپ ياشايدۇ ھەم كۆپىدىدۇ. شىنجاڭدا بىر يىللىق ئۆسۈملۈكلەر بىرقەدەر مول، بۇ مەزكۇر رايوننىڭ ئۆسۈملۈك فلورىسى ۋە ھاياتلىق تىپ تەركىبىنىڭ روشەن ئالاھىدىلىكلىرىدىن بىرى. بىر يىللىق ئۆسۈملۈكلەر فلورىسى تەركىبىدە 41 ئائىلىگە كىرىدىغان جەمئىي 533 تۈر بولۇپ، شىنجاڭ ئۆسۈملۈك فلورىسى ئومۇمىي سانىنىڭ %15.1 نى ئىگىلەيدۇ. بۇنىڭ ئىچىدە تۈرى ئەڭ مول بولغان ئائىلىلەر رېتى بويىچە: لويلا ئائىلىسى (108 تۈر بولۇپ، شىنجاڭدىكى بىر يىللىق ئۆسۈملۈكلەرنىڭ %20.3 نى ئىگىلەيدۇ)، كىرپىت گۈللۈك لىر ئائىلىسى (64 تۈر، %12 نى ئىگىلەيدۇ)، باشقا لىقلار ئائىلىسى (55 تۈر %10.3 نى ئىگىلەيدۇ)، مۇرەككەپ گۈللۈكلەر ئائىلىسى (43 تۈر، %8.1 نى ئىگىلەيدۇ)، ئەڭلىكتوت ئائىلىسى (32 تۈر، %6 نى ئىگىلەيدۇ)، پۇرچاق ئائىلىسى (23 تۈر، %4.3 نى ئىگىلەيدۇ) ۋە چوقا ئائىلىسى (22 تۈر، %4.1 نى ئىگىلەيدۇ)دىن ئىبارەت جەمئىي 304 تۈر بولۇپ، شىنجاڭ بىر يىللىق ئۆسۈملۈكلەر فلورىسىنىڭ %57 دىن كۆپرەكىنى ئىگىلەيدۇ. قالغان 34 ئائىلىدىكى ئۆسۈملۈك تۈرىنىڭ سانى ئومۇمەن 20دىن تۆۋەن، جەمئىي 229 تۈر بولۇپ، شىنجاڭنىڭ بىر يىللىق ئۆسۈملۈكلەر فلورىسى ئومۇمىي سانىنىڭ تەخمىنەن %43 نى ئىگىلەيدۇ.

شىنجاڭ قىسقا ئۆمۈرلۈك ئۆسۈملۈكلىرىنىڭ فلورا تەركىبى قىسقا ئۆمۈرلۈك ئۆسۈملۈكلەرنىڭ ئوزۇقلىنىش دەۋرى قىسقا بولۇپ، قاتتىق ئىسسىق بولىدىغان ياز پەسلى كېلىشتىن ئىلگىرى پۈتۈكۈل ئوزۇقلىنىش دەۋرىنى ئاخىرلاشتۇرىدۇ ھەمدە قىشلىق ئۇيۇقا ھالىتىدىكى ئۇرۇقى ياكى يەر ئاستى ئەزالىرى ئارقىلىق پايدىسىز پەسىلدىن ئۆتۈۋالىدۇ، شۇڭا ئوزۇقلىنىش مەزگىلى قىسقا ئۆسۈملۈكلەر، قىسقا ۋاقىت ئۆسىدىغان ئۆسۈملۈكلەر ياكى قىسقا مەزگىل ئۆسىدىغان ئۆسۈملۈكلەر دەپمۇ ئاتىلىدۇ. شىنجاڭنىڭ قىسقا ئۆمۈرلۈك ئۆسۈملۈكلىرى شىمالىي شىنجاڭغا مەركەزلىك ھالدا تارقالغان بولۇپ، شۇ جايىنىڭ ئەتىياز پەسلىدىكى ئىللىق نەم كىلىمات شارائىتىغا ماسلاشقان؛ ئۇلار باش ئەتىياز تىپىدىكى قىسقا ئۆ-

مۈرلۈك ئۆسۈملۈكلەرگە مەنسۇپ بولۇپ، شىنجاڭنىڭ ئۆسۈملۈك فلورىسىدىكى ئۆزىگە خاس تۈركۈم ھېسابلىنىدۇ. شىنجاڭدا 26 ئائىلە، 104 ئۇرۇقداشقا تەئەللۇق 203 تۈر قىسقا ئۆمۈرلۈك ئۆسۈملۈك بار. ئۇلار بىر يىللىق ئۆسۈملۈك تۈرى ۋە كۆپ يىللىق ئۆسۈملۈك تۈرىنى ئۆز ئىچىگە ئالىدۇ. ئالدىنقىسىدا 120 خىلدىن ئارتۇق تۈر بولۇپ، شىنجاڭ قىسقا ئۆمۈرلۈك ئۆسۈملۈك فلورىسىنىڭ ئاساسىي گەۋدىسىنى تەشكىل قىلىدۇ؛ كېيىنكىسى، يەنى كۆپ يىللىق قىسقا ئۆمۈرلۈك ئۆسۈملۈكلەرمۇ 80 خىلدىن ئارتۇقراق. بۇنىڭ ئىچىدە تەركىبىدە 30 تۈردىن ئارتۇق ئۆسۈملۈك بولغان چوڭ ئائىلىلەردىن گۈلباسماق ئائىلىسى (34 تۈر) بىلەن كىرپىت گۈللۈكلەر ئائىلىسى (31 تۈر) بار. ئىككى ئائىلىنىڭ جەمئىي تۈر سانى شىنجاڭ قىسقا ئۆمۈرلۈك ئۆسۈملۈكلەر ئومۇمىي تۈر سانىنىڭ %32.1 نى ئىگىلەيدۇ؛ تەركىبىدە ئون تۈردىن 20 تۈرگىچە ئۆسۈملۈك بولغان ئائىلىلەر ئەڭلىكتوت ئائىلىسى (17 تۈر)، مۇرەككەپ گۈللۈكلەر ئائىلىسى (16 تۈر)، كۈنلۈك سىمان گۈللۈكلەر ئائىلىسى (15 تۈر)، باشقا قىسقا ئۆمۈرلۈك ئۆسۈملۈكلەر ئائىلىسى (14 تۈر)، پۇرچاق ئائىلىسى (11 تۈر) ھەمدە ئەپپۈنگۈل ئائىلىسى (10 تۈر) بولۇپ، جەمئىي ئالتە ئائىلە، 83 تۈر بار، بۇلار شىنجاڭ قىسقا ئۆمۈرلۈك ئۆسۈملۈكلىرىنىڭ %8.4 نى ئىگىلەيدۇ. تەركىبىدە ئون تۈردىن تۆۋەن ئۆسۈملۈك بولغان ئائىلىلەر چىنىگۈل ئائىلىسى، كالىپۇكىسىمان گۈللۈكلەر ئائىلىسى، چوقا ئائىلىسى قاتارلىق جەمئىي 18 ئائىلە، 55 تۈر بولۇپ، شىنجاڭ قىسقا ئۆمۈرلۈك ئۆسۈملۈكلىرى ئومۇمىي سانىنىڭ %27.1 نى ئىگىلەيدۇ.

تارىم توغراق ئورمىنى، كۆك تېرەك ئورمىنى توغراق ئۈچىنچى دەۋرىنىڭ ئاخىرقى مەزگىلىنىڭ ساۋانئالىرىدىكى دائىم كۆكرىپ تۇرىدىغان ئورمان تەركىبلىرىنىڭ ئەۋلادى ۋە قەدىمكى يەر ئوتتۇرا دېڭىزى قالدۇقلىرىنىڭ ئامان قالغان تۈرى بولۇپ ھېسابلىنىدۇ. ئۇنىڭ ھايات قېلىشى چۆل رايونلىرىدىكى دەريا ئېقىنلىرى ياكى سۇغا چۆكۈپ تۇرۇشى بىلەن ئىنتايىن زىچ مۇناسىۋەتلىك. ئۇ بىر خىل سۇغا چۆكۈپ تۇرىدىغان ئوتتۇراھال ئۆسىدىغان ئۆسۈملۈك، شۇنداقلا ئاسىيا چۆل تۈزلەڭلىكلىرىگە ئەڭ كەڭ تارقالغان دەريا تۈرلىرىنىڭ بىرى. توغراق ئورمىنى بىرخىل ئىنتىرازونال (بەلۋاغ ئارا) يېپىنچا ئۆسۈملۈك ۋە تەبىئىي بوستانلىق بولۇپ، چۆل دەريا قىرغىقى ئورمىنى ۋە يۇلغۇن چاتقاللىقى دەپمۇ ئاتىلىدۇ. تارىم ئويمانلىقىدا بۇ بوستانلىق ئاقسۇ دەرياسى ۋە خوتەن دەرياسىنىڭ

لىك مەھسۇلات مىقدارى ئەڭ يۇقىرى بولغان يېپىنچا ئۆسۈملۈك تىپى بولۇپ، جۇڭغار ئويمانلىقىغا كەڭ تارقالغان. ئوخشاش بولمىغان ئۇل ماددا (ستروما) لار ئۈستىدە ئىككى خىل سۆكۆك ئايرىم تۈركۈم شەكىللىنىدۇ، شۇنداقلا يەنە ئارىلاش تۈركۈم شەكىللىنىدۇ. قارا سۆكۆكنىڭ ئېكولوگىيەلىك كۆرسەتكۈچلىرى بىرقەدەر كەڭ. تۇراقلىق، يېرىم تۇراقلىق قۇم بارخانلىرى بىلەن قۇم بارخانلىرى ئارىسىدىكى قۇم جىنسلىق چۆللەردە قارا سۆكۆك ئومۇمەن كۆچمەلىك قۇرغاقچىلىققا چىداملىق، قۇملۇقتا ئۆسۈپ بارغان چاتقال — جۈزغۇننىڭ بەزى تۈرلىرى بىلەن ئوخشاش بولمىغان ئۆسۈملۈك تۈركۈملىرىنى شەكىللىنىدۇ؛ شېغىللىق چۆللەردە قارا سۆكۆك بىلەن بىللە ئۆسىدىغان ئۆسۈملۈكلەرنىڭ كۆپىنچىسى كۆچمەلىك قۇرغاقچىلىققا چىداملىق چاتقال ياكى يېرىم چاتقاللاردىن ئىبارەت؛ شورلاشقان تۇپراقتىكى تۈركۈملەردە بولسا خېلى كۆپ بولغان سۇلۇق شور ئۆسۈملۈكلىرى بىلەن شورغا چىداملىق ھەم سۇغا چىلىنىپ تۇرۇشقا ماسلاشقان تۈرلەر بار؛ ئەت تۇپراق، قۇم تۇپراق ۋە تاقىر يەرلەردىكى قارا سۆكۆك تۈركۈمىدە بىر يىللىق ئۆسۈملۈك تۈرلىرى ئادەتتە ناھايىتى زور نىسبەتتىكى ئىگىلىگەن. جۇڭغار ئويمانلىقىنىڭ شىمالىي قىسمىدىكى نېپىز قۇملۇق يەرلەر بىلەن شېغىللىق تۇپراقلاردىكى قارا سۆكۆك تۈركۈملىرىدە كۆپىنچە قۇرغاقچىلىققا ئۆسىدىغان ۋە كۆپ يىللىق، تۈپلىنىپ ئۆسىدىغان باشلىق ئۆسۈملۈكلەر ئۆسكەن بولۇپ، قارا سۆكۆك تۈركۈمىنى ئوتلاقلاشقان تۈسكە كىرگۈزگەن. ئاق سۆكۆكنىڭ ئېكولوگىيەلىك كۆرسەتكۈچلىرى قەدەر تار بولۇپ، ئۇنىڭدىن شەكىللەنگەن تۈركۈم جۇڭغار ئويمانلىقىدىكى قۇربانتوغۇت قۇملۇقى بىلەن ئېگىز جىنور كۆلىنىڭ شەرقىي قىسمىدىكى قۇملۇقلارغا تارقالغاندىن باشقا، ئۇلۇڭگۇر كۆلى بىلەن ئېرتىش دەرياسىنىڭ ئىككى قىرغىقىدىكى بەزى كىچىك كۆلەمدىكى قۇملۇق يەرلەرگىمۇ پارچە - پارچە ھالدا تارقالغان. ئۇلار تىپىك قۇملۇق ئۆسۈملۈك تۈركۈمى بولۇپ، ئۇنىڭغا مۇناسىۋەتلىك بولغان ئۆسۈش مۇھىتى، كۆچمە، يېرىم كۆچمە قۇملۇقلار ياكى يېرىم تۇراقلىق قۇم بارخانلىرىنىڭ ئۈستى قىسمى ۋە تۆپىلىكلەرنىڭ ئوتتۇرا، ئۈستى قىسىملىرىدىن ئىبارەت. تۈركۈملىرى باراۋار ئەمەس، كۆپىنچە ئەھۋاللاردا ۋېرتىكال قەۋەتلەرگە ئايرىلىپ قالماي، بەلكى گورىزونتال يۆنىلىشتىكى گىرەلىشىش ھادىسىسىمۇ ئىنتايىن روشەن. تۈركۈم تەركىبىدىكى ھەمراھ ئۆسۈملۈكلەرنىڭ كۆپىنچىسى قۇم.

بۇ بوستانلىق ئاقسۇ دەرياسى ۋە خوتەن دەرياسىنىڭ يەكەن دەرياسى بىلەن قوشۇلغان جايدىن شەرققە قارىتا تارىم دەرياسىنى بويلاپ ئۈزۈك - ئۈزۈك تارقىلىپ تەكى تېتىما كۆلى ۋە لوپنور كۆلىگىچە يېتىپ بېرىپ ھەيۋەتلىك يېشىل كارىدور شەكىللەندۈرۈپ، قۇملۇقنىڭ كېڭىيىشىنىڭ ئالدىنى ئالىدىغان ۋە سۈنئىي بوستانلىقلارنى قوغدايدىغان تەبىئىي توساققا ئايلانغان. تۈركۈملىرى ئاساسەن چۆل دەريا قىرغاقلىرىغا ۋە يەلپۈگۈچسىمانلىقنىڭ چەت زونىلىرىدىكى تەملىككە، شۇنىڭدەك ھەر خىل شورلاشقان تۇپراقلارغا ماس كېلىدىغان چاتقال، چىملىقلار ۋە چۆل ئۆسۈملۈكلىرى ھەمدە ئوخشاش بولمىغان يەر شەكلى، تۇپراق ۋە شورلۇق سۇ شارائىتىدا ئۆسىدىغان ئۆسۈملۈكلەرنىڭ ئورگانىك تەركىبىدىن تەركىب تاپقان نۇرغۇن تۈركۈم تىپلىرىدىن ئىبارەت. تىپىك بولغان تۈركۈم قەۋەتلىرى قۇملۇق دەرىخە - چاتقال - كۆپ يىللىق ئوت - چۆپ تۈرلىرىدىن ئىبارەت. تارىم ئويمانلىقىدىكى توغراق ئورمىنىڭ تىپلىرى مول ھەم كۆلىمى كەڭ بولۇپ، بۈگۈنكى دۇنيادىكى تارقىلىشى ئەڭ مەركەزلىك ۋە يېتىلىشى ئەڭ ياخشى رايون ھېسابلىنىدۇ. كۆك تېرەكنىڭ ئېكولوگىيەلىك دائىرىسى توغراق ئورمانلىرىغا قارىغاندا كۆپ تار بولۇپ، ئۇ خېلى يۇقىرى ئىسسىقلىق ۋە بىرقەدەر تولۇق بولغان ئەملىك شارائىتىنى تەلپ قىلىدۇ؛ ئۇنىڭ كۈچلۈك شورلىشىشى ۋە ئېغىر سېغىز تۇپراققا بولغان ماسلىشىشچانلىقى ئىقتىدارى تۆۋەن بولغاچقا، تارقالغان رايونلىرىمۇ توغراق ئورمانلىرىغا قارىغاندا كۆپ چەكلىمىگە ئۇچرىغان. جۇڭگودا كۆك تېرەك ئورمىنى تارىم ئويمانلىقىنىڭ غەربىي قىسمىدىكى تارىم دەرياسىنىڭ يۇقىرى ئېقىنى، يەكەن دەرياسى، خوتەن دەرياسى ۋە كېرىيە دەريالىرىنىڭ تاشقىن ساھىللىرىغا ھەمدە پەس تېرراسىلاردىكى قۇم تۇپراقلارغا تارقالغان، ئۇنىڭ ئۈستىگە كۆپىنچىسى ئوتتۇرا ھال ۋە ئۇششاق ئورمانلاردىن ئىبارەت. ئۆسۈملۈك تەركىبىدە، كۆپىنچىسى يەڭگىل دەرىخىدىكى شورغا چىداملىق ياكى شورغا چىدامسىز تۈرلەر بولۇپ، ھاسىل قىلغان تۈركۈم تىپلىرى توغراق ئورمانلىرىنىڭ كىدەك مول ئەمەس.

جۇڭغار سۆكۆك چۆلى كۈچلۈك قۇرغاقچىلىققا ئۇسەلەيدىغان لوپلا ئائىلىسىدىكى كىچىك يېرىم چاتقال قارا سۆكۆك ۋە ئاق سۆكۆكتىن ئىبارەت تۈركۈم ھاسىل قىلغۇچى تۈرلەردىن تەركىب تاپقان سۆكۆك چۆلى مۆتىدىل بەلۋاغ چۆلىدىكى بىئولوگىيە.

لۇق ئۆسۈملۈك تۈرى بولۇپ، تۈرى بىرقەدەر مول، ئەتىياز پەسلى قىسقا ئۆمۈرلۈك ۋە كۆپ يىللىق قىسقا ئۆمۈرلۈك ئۆسۈملۈكلەر قەۋەت ھاسىل قىلىدۇ.

شىنجاڭ تەمەسى ئېگىز سوغۇق زونا ئوتلىقى شىنجاڭ تەمەسى سوغۇق قۇرغاقچىلىقتا ئوتتۇرا ھال تۈپلىنىپ ئۆسىدىغان بىرخىل باشقلىق ئۆسۈملۈك. بۇ ئۆسۈملۈك تۈركۈم ھاسىل قىلغۇچى تۈر بولۇپ شەكىللەندۈرگەن ئوتلاق جەنۇبىي تەڭرىتاغ، پاسر ۋە كۈنئېلنۇن تاغلىرىنىڭ شىمالىي يانباغرىغا كەڭ تارقالغان. تۈركۈمىدە تەمە ئۆسۈملۈك تۈپلىرى توپ ھالەتتە شالاڭ ھەم تەكشى تارقالغان؛ ھەمراھ ئۆسۈملۈكلىرى كۆپىنچە ئېگىز تاغ زونىسىدىكى تۈرلەر بولۇپ، ئوت - چۆپ قەۋىتىنىڭ ئېگىزلىكى 40 ~ 50 سانتىمېتىر، قاپلاش نىسبىتى 60% ~ 30% كېلىدۇ، بۇ ئالاھىدە بىرخىل ئېگىز سوغۇق زونا يايلىقى ۋە ئۆي ھايۋانلىرى ئوتلىقى ھېسابلىنىدۇ. كۆپ ئۆچ-رايدىغان تۈركۈم تىپلىرىدىن شىنجاڭ تەمەسى — تىچاق، بىنەيشە گۈللۈك سېلەۋ، چوڭ سېغىن چېچىكى، كىچىك قىياق تۈرىدىكى ئۆسۈملۈك تۈركۈملىرى بار. ئەمەن تۈرلىرى بىلەن شەكىللەنگەن ئوتلاق تۈركۈمى ئوتلاق زونىسىنىڭ تۆۋەنكى قىسمىدىكى تېخىمۇ قۇرغاق ئۆسۈش مۇھىتىدا ئۆچرايدۇ.

قۇرغاقچىلىقتا ئۆسىدىغان چاتقال چۆلى بۇ ئوتتۇرا مۆتىدىل بەلۋاغ كىلىماتىغا ماسلاشقان، كۈچلۈك قۇرغاقچىلىقتا ئۆسىدىغان چاتقاللار تۈركۈم ھاسىل قىلغۇچى تۈر بولغان بىرخىل چۆل يېپىندىچا ئۆسۈملۈكلىرىدۇر. شىنجاڭ كۈچلۈك قۇرغاقچىلىقتا ئۆسىدىغان چاتقال چۆلىدىكى ئۆستۈنلۈككە ئىگە تۈرلەردىن ئاساسەن پەردىلىك چاكاندا، مۇباۋاڭ، ئاق تىكەن، چىشىمان يوپۇرماقلىق ئاقتىكەن، ئاق قوۋۇزاقلىق جۈزغۇن، موڭغۇلىيە جۈزغۇنى، تارس جۈزغۇنى، تىكەنلىك تۆگە سىيەر، مۇرسەت قاتارلىق كۈچلۈك قۇرغاقلاشقان ئالاھىدە تۈرلەر بار. ئۇلارنىڭ كۆپىنچىسى قەدىمكى يەر ئوتتۇرا دېڭىزى چۆلىدىكى قالدۇق تۈرلەر بولۇپ، ئاسىيانىڭ ئوتتۇرا قىسمى تەركىبىگە مەنسۇپ. ئۇلار شەكىللەندۈرگەن چۆل يېپىندىچا ئۆسۈملۈكلىرىنىڭ تاشقى كۆرۈنۈشى شالاڭ، تۈر تەركىبى كەمچىل، تۈركۈم قۇرۇلمىسى ئاددىي، قاپلاش دەرىجىسى ۋە يەر ئۈستى ئۆسۈملۈك مىقدارى ناھايىتى تۆۋەن. بۇ خىلدىكى يېپىندىچا ئۆسۈملۈكلەرنىڭ جۇغراپىيىلىك

تارقىلىشى روشەن رايون ئالاھىدىلىكىگە ئىگە بولۇپ، شىنجاڭدا تارس ئويمانلىقى، گاشۇن چۆللۈكى، شەرقىي شىنجاڭ تاغ ئارىسى ئويمانلىقلىرىغا كەڭ كۆلەمدە تارقالغان، جۇڭغار ئويمانلىقىغىمۇ پارچە - پارچە تارقالغان، ئۇ ئاسىيانىڭ ئوتتۇرا قىسىم چۆلىدىكى ئۆسۈش مۇھىتى ئىنتايىن قۇرغاق، ھاياتلىق شارائىتى ئەڭ شەپقەتسىز بولىدىغان تاشلىق، گەج جىنىسلىق چۆللۈكلىرىدىكى ئەڭ ۋەكىللىك خاراكتېرگە ئىگە يېپىندىچا ئۆسۈملۈك تىپى ھېسابلىنىدۇ.

چۆل دەريا قىرغىقى يېپىندىچا ئۆسۈملۈكلىرى چۆل تۈزلەڭلىكىدىكى دەريا قىرغاقلىرى قانۇنىيەتلىك ھالدا دەريا سۇلىرىنىڭ تېشىپ، نەملەپ تۇرۇشىغا ئۇچرىغانلىقتىن، يەر ئاستى سۈيى مول، تۇپرىقىمۇ ئوخشاش بولسىمۇ دەرىجىدە شورلاشقان بولۇپ، بەزى ئوتتۇرا ھال ئۆسىدىغان ئۆسۈملۈكلەرنىڭ ئۆسۈشى ئۈچۈن ھاياتلىق مۇھىتى يارىتىلغان ھەمدە بەلگىلىك ئۆسۈملۈك قاپلىمى شەكىللەنگەن. شىنجاڭدا بۇ خىل يېپىندىچا ئۆسۈملۈكلەر ئاساسەن توغراق، كۆك تېرەك، يۇلغۇننى ئاساسىي گەۋدە قىلغان شورلۇق ئورمانلىقى، چاتقال ۋە تۈرلۈك شورلاشقان چىملىق تۈركۈملىرىدىن تەركىب تاپقان. قىسمەن كۈچلۈك شورلاشقان ئۆسۈش مۇھىتى بۆلەكلىرىدە يەنە سۇلۇق شور ئۆسۈملۈكلىرى چۆلىنىڭ تارقالغانلىقىنى كۆرگىلى بولىدۇ. چۆل دەريا قىرغىقى يېپىندىچا ئۆسۈملۈكلىرىنىڭ ئالاھىدىلىكى شۇكى، ئۇلار خېلى باراق، سان، ياپپىشىل ئۆسكەن بولۇپ، ئەتراپىدىكى شالاڭ، ئاددىي چۆل بىلەن روشەن پەرقلىنىپ تۇرىدىغان بىرخىل تەبىئىي بوستانلىقتىن ئىبارەت؛ دەريانى بويلاپ كارىدور شەكلىدە تارقالغان، ئۆسۈملۈكلەرنىڭ كۆپ خىللىقى بىرقەدەر يۇقىرى، شۇنداقلا چۆل تۈزلەڭلىكلىرىدىكى ھاياتلىق ئەڭ جانلانغان، بىئولوگىيىلىك مەھسۇلات مىقدارى ئەڭ يۇقىرى يېپىندىچا ئۆسۈملۈك تىپى ھېسابلىنىدۇ.

سۇلۇق ياغاچ غوللۇق شورلۇق ئۆسۈملۈكلىرى چۆلى لويلا ئائىلىسىدىكى شورغا يۇقىرى دەرىجىدە چىداملىق، ھەتتا شورنى ياخشى كۆرىدىغان، يوپۇرمىقى كۈچلۈك چېكىنگەن ياكى ئالاھىدىلەشكەن، شىرنىسى ۋە ئېرىشچان تۈزلەر مول بولغان يېرىم چاتقال ھەمدە كىچىك يېرىم چاتقال تۈرىدىكى ئۆسۈملۈكلەردىن ئىبارەت. جۇڭگونىڭ غەربىي شىمال رايونىدا ئادەتتە «شورلۇق ئۆسۈملۈكلىرى» دەپ ئاتىلىدۇ. شىنجاڭدا

يوق دېيەرلىك. جۇڭغار ئويمانلىقى، تارىم ئويمانلىقى، قۇمۇل ئويمانلىقى، تۇرپان ئويمانلىقى، گاشۇن چۆلى، كۇئېنلۇن تاغلىرى ۋە ئالتۇنتاغنىڭ شىمالىي يانباغرىد- لىرىغا تەكشى تارقالغان. كېيىنكىسىنىڭ ئۈستۈنلۈككە ئىگە تۈرلىرىدىن ئىلى ئەمىنى، ماكلپىيە ئەمىنى، ئاق غوللۇق ئەمەن، قۇملۇق ئەمىنى، ئىنچىكە تاللىق شا- يىسىمان ئەمەن ۋە چۆل ئەمىنى قاتارلىقلار بار بولۇپ، تۈركۈمنى قاپلاش دەرىجىسى ئومۇمەن خېلى يۇقىرى، تۈر تەركىبلىرى بىر قەدەر مول. قىشتا قار، ئەتىيازدا يامغۇر ياغىدىغان رايونلاردا قىسقا ئۆمۈرلۈك ئۆسۈملۈك قەۋەتلىرى، بولۇپمۇ بىر يىللىق ئۆسۈملۈك قەۋەتلىرى خېلى يېتىلگەن بولۇپ، ئۆي ھايۋانلىرىنىڭ ئەتىياز ۋە كۈزلۈك ئوتلىقى ھېسابلىنىدۇ. شىنجاڭنىڭ ئىلى ۋا- دىسى، تارغاباتاي ئويمانلىقى، ئالتاي تېغى ئېتىكىدىكى يەلبۇگۈچسىمان كەلكۈن چۆكۈندى تۈزلەڭلىكى، تەڭ- رىتېغىنىڭ شىمالىي ئېتەكلىرى ۋە پەس تاغلارغا ھەمدە قۇربانتوغۇت قۇملۇقىغا مەركەزلىك تارقالغان.

ئېگىز ھەم سوغۇق زونا ئەمەن- لىك چىملىقى شىنجاڭدا ئەمەن ئائىلىسى ئەمەن ئۇرۇقىدىكى ئۆسۈملۈكلەرنىڭ 11 تۈرى بار بولۇپ، ئۇلار بىر خىل كۆپ يىللىق پاكار ئۆسىدىغان، قۇرغاق- چىلىققا چىداملىق تۈزۈلمىگە ئىگە، ئېگىز ھەم سوغۇق زونغا ماسلىشىپ تۇرۇشقا ئۆسىدىغان ئۆسۈملۈكلەر- دۇر. ئۇنىڭ تۈركۈم ھاسىل قىلغۇچى تۈرلىرىدىن شە- كىللەنگەن ئەمەن يېپىنچا ئۆسۈملۈكلىرى ھەرقايسى چوڭ تاغ سىستېمىلىرىنىڭ ئېگىز تاغ زونىلىرىدىكى توپا قاتلىمى بىرقەدەر قېلىن، ھۆل - يېغىنى تولۇق ھەمدە سۇ چىقىپ كېتىش شارائىتى ياخشى بولغان ئۆ- سۈش مۇھىتىغا تارقالغان بولۇپ، شىنجاڭ ئېگىز ھەم سوغۇق زونا يېپىنچا ئۆسۈملۈكلىرى ۋە ئېگىز ھەم سوغۇق زونا چىملىقلىرىنىڭ مۇھىم تەركىبىي قىسمى ھېسابلىنىدۇ. شىنجاڭنىڭ ئېگىز ھەم زونا ئەمەنلىك چىملىقىنىڭ فلورا تەركىبى مول، شىمالىي قۇتۇپ ئېگىز تاغ تەركىبى بىرقەدەر كۆپ، يېپىنچا ئوت - چۆپلەر قويۇق، قاپلاش كۆلىمى كەڭ بولۇپ، تەڭرى- تاغ، ئالتاي تېغى، ساۋۇر تېغى، ئالاتاۋ ۋە غەربىي كۇئېنلۇن تېغىنىڭ غەربىي بۆلىكىدىكى ئېگىز تاغ دەريا ۋادىلىرىغا كەڭ تارقالغان ھەمدە قانۇنىيەتلىك ھالدا بەلگىلىك يانباغرى يۈنىلىشىنى ۋە ۋېرتىكال كۆلەمنى ئىگىلىگەن. ئۇنىڭ تارقىلىشى روشەن ۋېرتىكال زونى- لىق خاراكتېرگە ئىگە. بۇنىڭ ئىچىدە كۆلىمى زور،

جاڭدىكى تۈزلۈك كۆللەر ئەتراپىغا، يەلبۇگۈچسىمان- لىقىنىڭ چەتلىرىگە، دەريا قىرغىقى تېرراسىلىرىغا ۋە قىسمەن پەس ئويمانلىقلارنىڭ كۈچلۈك شورلاشقان ئۆ- سۈملۈك مۇھىتىغا تارقالغان. ئۆسۈملۈك تېپىمىدە ئات- رىي، خىلور ئىئونلىرى ۋە ھاك تەركىبى مىقدارى ئىن- تاين يۇقىرى. بۇ خىلدىكى ئۆسۈملۈك تۈرلىرىگە كى- رىدىغانلىرىدىن پوزمان، كورۇك، خالتىلىق مېۋىلىك سۇۋان، ياغاچ غوللۇق سۇۋان، كاسپى ياۋا كورۇكى، ياۋا كورۇك، ئاق شورا قاتارلىقلار بار. ئۇلار تۈركۈم ھاسىل قىلغۇچى تۈر بولۇپ شەكىللەندۈرگەن شورلۇق ئۆسۈملۈكلىرى تۈركۈمى بىر خىل ئىنتىرازوناللىق يېپىنچا ئۆسۈملۈكلەر بولۇپ، ئادەتتە باشقا تۈركۈملەر بىلەن ئېكولوگىيىلىك سىستېما ھاسىل قىلىدۇ ياكى گىرەلەشكەن، بىرىككەن ھالدا تارقالغان بولىدۇ. تۈر تەركىبى يېتەرسىز بولۇپ، ھەممىسىنى يىغقاندىمۇ 50 تۈردىن ئاشمايدۇ. تۈركۈمنىڭ قەۋەتلىنىش تۈزۈلۈشى ئاددىي، قاپلاش دەرىجىسى، ئېگىزلىكى ۋە ھەمراھ ئۆ- سۈملۈكلىرىنىڭ ئاز - كۆپلۈكى يەر ئاستى سۇ ئورنى، مېنېراللىشىش دەرىجىسى ۋە تۈركۈم تىپلىرىنىڭ ئوخ- شاش بولماسلىقىغا قاراپ ئۆزگىرىپ بارىدۇ. بۇ پايدى- لىنىش قىسمىنى يۇقىرى بولمىغان بىر خىل ئۆي ھاي- ۋانلىرى ئوتلىقىدىن ئىبارەت.

يېرىم چاتقال، كىچىك يېرىم چاتقال چۆلى ئوتتۇرا مۆتىدىل بەلۋاغ كىلىماتىغا ماسلاش- قان، كۈچلۈك قۇرغاقچىلىقتا ئۆسىدىغان يېرىم چاتقال ۋە كىچىك يېرىم چاتقاللار تۈركۈم ھاسىل قىلغۇچى تۈر بولغان چۆل يېپىنچا ئۆسۈملۈكلىرى بولۇپ، مۆتىدىل بەلۋاغ چۆللۈك رايونلىرىغا كەڭ تارقالغان. شىنجاڭدا بۇ تۈردىكى يېپىنچا ئۆسۈملۈكلەرنى شورلۇق ئۆسۈم- لۈكلىرى تۈرىدىكى يېرىم چاتقال، كىچىك يېرىم چات- قال چۆلى ۋە ئەمەن تۈرىدىكى كىچىك يېرىم چاتقال چۆلى دەپ ئىككى يىرىك تۈرگە بۆلۈشكە بولىدۇ. ئال- دىنقىسىنىڭ ئۈستۈنلۈككە ئىگە تۈرلىرىدىن ئاساسەن لوپنا ئائىلىسىدىكى تۆگە قېرىن، بۇدارغان، نەسكەن، تاشبۇرگۈن، قىسقا يوپۇرماقلىق ئىت سىيگەك، شور- لۇق ئىت سىيگىكى، يوپۇرماقسىز ئىت سىيگەك، ئە- مەن يوپۇرماقلىق قامغاق، چوڭ قامغاق ۋە يۇلغۇن ئائىلىسىدىكى گىرلەن، شىنجاڭ گىرلىنى قاتارلىقلار بار. ئۇلاردىن شەكىللەنگەن تۈركۈملەرنىڭ كۆپىنچىسى يەككە قەۋەت قۇرۇلمىلىق، تۈرلەرگە تويۇنۇش دەرىجى- سى تۆۋەن، قاپلىنىش دەرىجىسى كىچىك بولۇپ، ئال- دەتتە باش ئەتىيازدىكى ياخشى كۆكلەيدىغان مەزگىلى

تارقىلىشى كەڭ بولغان ئېگىز ھەم سوغۇق زونا ئەمەد. لىك چىملىقى ئاساسەن تار يوپۇرماقلىق ئەمەن، ئۇش- شاق يوپۇرماقلىق ئەمەن، ئالتاي ئەمىنى، تار مۇنچاق- لىق ئەمەن، شۇئاق ۋە پاكار شۇئاقلاردىن ئىبارەت تۈركۈم ھاسىل قىلغۇچى تۈرلەر بىلەن بەزى قوغاجاي ۋە ئېگىز تاغ ئۇششاق ئوت - چۆپلىرىدىن تەركىب تاپقان.

ياۋا بادام چاتقاللىقى ياۋا بادام تۈپىنىڭ ئې- گىزلىكى 1 مېتىردىن 2.5 مېتىرغىچە كېلىدىغان، ئەتىرگۈل ئائىلىسىدىكى ئوتتۇرا ھال تۇسىدىغان يوپۇر- ماق تاشلايدىغان چاتقال. ئاساسەن ئوتتۇرا ئاسىياغا ۋە شىنجاڭنىڭ جۇڭغار ئويمانلىقىنىڭ غەربىي قىسمىدىكى تاغلىقلارغا تارقالغان. ئۇ قازاقىستان - جۇڭغارىيىنىڭ غەربىي قىسىم تاغلىقلىرىدىكى ئالاھىدە تۈر ھېسابلىنىدۇ. ياۋا بادام تۈركۈم ھاسىل قىلغۇچى تۈر بولغان چاتقال يېپىنچا ئۆسۈملۈكلىرى پارچە - پارچە ھالەتتە باشقا ئۆسۈملۈك تۈركۈملىرى بىلەن گىرەلەشكەن ھالدا تارقالغان. ئادەتتە كۆلىمى زور بولسىمۇ، لېكىن بىر قەدەر قويۇق. شىنجاڭدا نۆۋەتتە ئېنىقلانغان تارقىلىش كۆلىمى تەخمىنەن 1333 گېكتار دائىرىسىدە. فلورا تەركىبى مولراق بولۇپ، جەمئىي 36 ئائىلە، 116 تۈر بار؛ تۈرى كۆپرەك بولغان ئائىلىلەردىن ئەتىرگۈل ئائىلىسى، مۇرەككەپ گۈللۈكلەر ئائىلىسى، باشاقلار ئائىلىسى، پۇرچاق ئائىلىسى ۋە كالبۇكسىمان گۈللۈك- لەر ئائىلىسى قاتارلىقلار بار. ياۋا بادام قالدۇق قەدە- سى ھەم ئاز ئۇچرايدىغان بىر خىل ئۆسۈملۈك بولۇپ، چاغاتوفاي ناھىيىسىنىڭ بارلىق تېغىدا كۆلىمى 800 گېكتار كېلىدىغان تەبىئىي مۇھاپىزەت رايونى قۇرۇل- دى.

يۇلغۇن چاتقاللىقى شىنجاڭدا يۇلغۇن ئۇرۇق- دىشىدىكى ئۆسۈملۈك 15 خىل بولۇپ، بۇلارنىڭ ئىچىدە كۆپ شاخلق يۇلغۇن، ئىنچىكە باشاقلق يۇلغۇن، قاتتىق تۈكلۈك يۇلغۇن، شالاڭ باشاقلق يۇلغۇن قاتار- لىقلارنىڭ تارقىلىشى ئەڭ كەڭ، تۈر تۈپىنىڭ سانى ئەڭ كۆپ. يۇلغۇن ئۇرۇقىدىشىدىكى ئۆسۈملۈكلەر تۈر- كۈم ھاسىل قىلغۇچى تۈر بولغان چاتقاللىق يېپىنچا ئۆسۈملۈكلىرى ئادەتتە يەر ئاستى سۇ ئورنى بىرقەدەر ئېگىز بولغان پەس ئويمانلىقلاردا، يەلپۈگۈچسىمان- لىقنىڭ چەتلىرىدىكى تاشقىن زونىلىرىدا، كۆل بويلى- رىدا ۋە چۆلدىكى دەريا ئېقىنلىرىنىڭ ئىككى قىرغىقىدا كۆپ ئۇچرايدۇ. ئۇلارنىڭ تۈر تەركىبى بىلەن باراقتا.

لىق دەرىجىسى (قاپلاش دەرىجىسى) تۇپراقتىڭ شور- لىشىش دەرىجىسىگە ھەمدە يەر ئاستى سۇ ئورنىنىڭ ئېگىز - پەسلىكىگە ئەگىشىپ ئۆزگىرىپ تۇرىدۇ، لې- كىن ھەمراھ ئۆسۈملۈكلەرنىڭ كۆپچىلىكى شورغا چى- داملىق ياكى شورغا ماسلاشقان، يەر ئاستى سۈيىدە تۇسىدىغان ئوتتۇرا ھال تۈرلەردىن ئىبارەت. بۇ تۈردە- كى يېپىنچا ئۆسۈملۈكلەر ئۆسۈشتە ئاساسەن ياز پەسلى- دىكى كەلكۈن سۈيى ۋە يەر ئاستى يوشۇرۇن سۈيىگە تايىنىدۇ، شۇنداقلا ئۇلار يەنە شورلۇق تۇپراققا ماسلاش- قان بولىدۇ.

كىچىك يوپۇرماقلىق ئەرمۇدۇن ئورمىنى شىنجاڭ ئەرمۇدۇنى دەپمۇ ئاتىلىدۇ. ئۇ شىنجاڭدىكى قىسمەتلىك ئۈچىنچى دەۋر مۆتىدىل بەلۋاغ يوپۇرماق تاشلايدىغان كەڭ يوپۇرماقلىق ئورمىنىنىڭ قىسمەتلىك قالدۇق دەرىخ تۈرى ھېسابلىنىدۇ. ئۇ شىن- جاڭ تەڭرىتاغلىرىنىڭ غەربىي قىسمىدىكى ئىلى ۋادى- سىنىڭ دېڭىز يۈزىدىن ئېگىزلىكى 700 ~ 1600 مېتىر بولغان دەريا ۋادىسى، توقايلىق ۋە دەريا ساھىلى زونىسىغا تارقالغان. ئۇنى تۈركۈم ھاسىل قىلغۇچى تۈر قىلغان ئورمان ئۆسۈملۈك تۈركۈمىدىكى يۇقىرى دەرىجىلىك ئۆسۈملۈكلەر ئاز كەم 200 تۈردىن تەركىب تاپقان بولۇپ، 54 ئائىلىگە، 137 ئۇرۇقداشقا بۆلۈن- دۇ. بۇلارنىڭ ئىچىدە تۈرى ئەڭ كۆپ بولغان ئائىلە- لەردىن ئەتىرگۈل ئائىلىسى، مۇرەككەپ گۈللۈكلەر ئائىلىسى ۋە باشاقلقار ئائىلىسى بار. ئاساسلىق تۈر- كۈم تىپلىرىدىن باشاقلق ئوت - چۆپلەر - قوغغۇ - راقتىكەن - كىچىك يوپۇرماقلىق ئەرمۇدۇن ئورمى- نى، ئوت - چۆپلەر - چاتقال - تەڭرىتاغ زە- رىڭى - كىچىك يوپۇرماقلىق ئەرمۇدۇن ئورمىنى، پەر- دىلىك چىغرىتماق - كىچىك يوپۇرماقلىق ئەرمۇدۇن ئورمىنى، چىملىق ئوت - چۆپلىرى - چاتقال - قويۇق يوپۇرماقلىق تېرەك - كىچىك يوپۇرماقلىق ئەرمۇدۇن ئورمىنى، باشاقلق ئوت - چۆپلەر - قارا سۆڭەك - كىچىك يوپۇرماقلىق ئەرمۇدۇن ئورمىنى ھەمدە ئەمەن تۈرلىرى - كىچىك يوپۇرماقلىق ئەرمۇ- دۇن ئورمىنى قاتارلىقلار بار. ئىلى ۋادىسىدا ھازىر ئوتتۇرا ھال تاغ زونىلىرى ۋە تاغ ئالدى زونىلىرىنىڭ تۆۋەنكى قىسمىدىكى دەريا ۋادىسى زونىلىرىدا كىچىك يوپۇرماقلىق ئەرمۇدۇن ئورمانلىرى ساقلىنىپ قالغان بولۇپ، تەبىئىي يېڭىلىنىش شارائىتى بىرقەدەر ياخ- شى، ئەرمۇدۇن مايىلىرى ۋە ياش كۆچەتلىرىنىڭ ئۆسۈپ يېتىلىشى ئىنتايىن ياخشى. غۇلجا ناھىيىسىدە

كەچمەك يوپۇرماقلىق ئەرمۇدۇن تەبىئىي مۇھا-
پىزەت رايونى قۇرۇلغان بولۇپ، كۆلىمى 400
گېكتار كېلىدۇ.

يۇلغۇن دۆڭلۈكلىرى يۇلغۇن قۇرغاق رايون-
لاردىكى دەريا - ئېقىن بويلىرى، كۆل ياقىلىرى،
يەلپۈگۈچسىمانلىقتىن چەتلىرىگە ھەمدە سۇ ئورنى يۈ-
قىرى ۋە ئوخشاش بولمىغان دەرىجىدە شورلاشقان پەس
ئويمان يەرلەرگە تارقالغان. ئۇ بىر خىل قۇرغاق ھاۋاغا
ماسلاشقان، كەلكۈن سۈيى ۋە يەر ئاستى سۈيى تەمىن
ئەتكەن نەملىككە تايىنىدىغان ھەمدە تېنىدىن تۈز ئاجرى-
تىپ چىقىرىش ۋە شاخ - يوپۇرماق تاشلاش ئارقىلىق
تېنىدىكى تۈز تەركىبىنى تەڭشەپ شورلاشقان ئۆسۈش
مۇھىتىغا ماسلىشىدىغان، ئوتتۇرا ھال ئۆسدىغان چات-
قالدۇر. قىش پەسلى ئۇنىڭ شۇ يىلى چىققان ئۇششاق
شاخلىرى تۈۋىگە چۈشىدۇ؛ شامال پەسلى يېتىپ كەل-
گەندە قويۇق شاخلىرى ئارقىلىق شامالنى توسىدۇ ھەم
شامال سۈرئىتىنى ئاستىلىتىدۇ، بۇنىڭ بىلەن نۇرغۇن
قۇم - توپا يۇلغۇن تۈۋىگە دۆۋىلىنىپ قالىدۇ ھەمدە
قۇرىغان شاخ - يوپۇرماقلارنىڭ ئۈستىنى يېپىۋالىدۇ.
يىللارنىڭ ئۆتۈشى بىلەن يۇلغۇننىڭ قۇرىغان شاخ -
يوپۇرماق قەۋىتى بىلەن قۇم قاتلىمىنىڭ نۆۋەتلىشىش
ۋە ئۆزۈلكىسىز دۆۋىلىنىپ ئېگىزلىپ بېرىشى نەتىجىسىد-
دە، يۇلغۇن تۈپىنى تايانچ قىلغان تۆپىلىك ياكى دۆم-
جەلىسىمان قۇم دۆۋىلىرىنى، يەنى يۇلغۇن دۆڭلىرىنى
ياكى يۇلغۇنلۇق قۇم ئېدىرلىرىنى شەكىللەندۈرىدۇ.
قۇرغاق رايونلاردا يۇلغۇن يۇلغۇن دۆڭلىرىنى شەكىل-
لەندۈرىدىغان ئاۋانگارت ئۆسۈملۈك ياكى يېتەكچى ئۆ-
سۈملۈكتۈر. چۆل رايونلىرىدىكى بۇ خىل ئالاھىدە بى-
ئوگېئومورفولوگىيىلىك لاندشافت يۇلغۇننىڭ ئۆسۈش
مۇھىتىنىڭ قۇرغاقلىشىش ۋە چۆللەشمىنىڭ مۇقەر-
رەر ئاقىۋىتى شۇنداقلا ئۇ روشەن ھالدا چېكىنىۋاتقان
يۇلغۇن يېپىنچا ئۆسۈملۈك لاندشافتى ھېسابلىنىدۇ.
شىنجاڭدىكى قۇملۇقلاردا ئاقتىكەن دۆڭلۈكلىرى، قو-
مۇشلۇق (قۇم) دۆڭلۈكلىرى، يانتىساق (قۇم) دۆڭ-
لۈكلىرى ۋە قارا سۆكۆك (قۇم) دۆڭلۈكلىرى قاتار-
لىق چاتقال، ئوت - چۆپ قۇم دۆڭلۈكلىرى بولسىمۇ،
لېكىن يۇلغۇن دۆڭلۈكلىرى ئەڭ ۋەكىللىك خاراكتېر-
گە ئىگە.

ئادەتتىكى يىللاردا شىنجاڭدا دېھقانچىلىق زىرائەتلىرىد-
ىكى خىل ئاپەتكە ئۇچراش كۆلىمى 260000 ~ 400000
گېكتار (بىشتۈن ۋە دېھقانچىلىق - چارۋىچىلىق
تۈەن - مەيدانلىرىنى ئۆز ئىچىگە ئالمايدۇ) غا يېتىپ،
ئاپەتكە ئۇچرىغان نوپۇس ئومۇمى نوپۇسنىڭ تەخمىنەن
ئوندىن بىرىنى ئىگىلەيدۇ. شىنجاڭدا تەبىئىي ئاپەتلەر-
دىن ھاۋا رايى ئاپىتى، كەلكۈن، قۇرغاقچىلىق ئاپىتى،
يەر تەۋرەش ئاپىتى، دېھقانچىلىق ئاپىتى، ئورمانچىلىق
ئاپىتى، يايلاق ئاپىتى قاتارلىق ئاپەتلەر بار. ئاپەتلەر-
نىڭ ئالاھىدىلىكى: (1) ئاپەتنىڭ يۈز بېرىش قېتىم
سالى كۆپ، كۈچلۈكلۈكى زور؛ (2) زىيان سېلىش
كۆلىمى كەڭ، بۇزغۇنچىلىقى زور؛ (3) ئاپەتلەر تۈر-
كۈملەپ يۈز بېرىش، رېتىملىق يۈز بېرىش خاراكتېرىد-
ىكى ئىگە؛ (4) شىنجاڭدا قۇرغاق رايونلارنىڭ ئېكولو-
گىيىسى ئىنتايىن ئاجىز، قۇرغاقلىشىش، شورلى-
شىش، چۆللەشمە تەبىئىي ئاپەتلەرنى كەلتۈرۈپ چى-
قىرىدىغان ئاسىل. ستاتىستىكا قىلىنىشىچە، 40 يىل-
دىن بۇيان، شىنجاڭدا 40 قېتىم ئالتە بالدىن يۇقىرى،
ئالتە قېتىم يەتتە بالدىن يۇقىرى يەر تەۋرەش يۈز بەر-
گەن. 1955 - يىلى ۋە 1985 - يىلى ئۇلۇغچات
ناھىيىسىدە ئىككى قېتىم يەتتە بال قاتتىق يەر تەۋرەش
يۈز بېرىپ ناھىيە بازىرى ۋەيران بولغان ھەمدە ناھىيە
بازىرى ئىككى قېتىم كۆچۈرۈلۈپ، زىيان نەچچە 100
مىليون يۈەنگە يەتكەن. يۈز بەرگەن كەلكۈن ئاپىتى
100 قېتىمدىن ئېشىپ كەتكەن. 1996 - يىلى 7 -
ئاينىڭ 17 - كۈنىدىن 21 - كۈنىگىچە پەۋقۇلئاددە
كۈچلۈك قارا يامغۇر يېغىپ، شىنجاڭدا يېقىنقى 50
يىلدىن بۇيانقى ئەڭ زور بىر قېتىملىق كەلكۈن ئاپىتى-
نى كەلتۈرۈپ چىقارغان، نەتىجىدە نۇرغۇن سۇ ئامبار-
لىرى تېشىپ كېتىپ ياكى يار ئېلىپ كېتىپ، ئىقتى-
سادىي زىيان 4 مىليارد يۈەندىن ئېشىپ كەتكەن. كەل-
گۈن، قۇرغاقچىلىق ئاپەتلىرىنىڭ زىيىنى ئوتتۇرا ھې-
ساب بىلەن يېزا ئىگىلىك مەھسۇلات قىممىتىنىڭ
%1 ئۇچۇرىسىنى ئىگىلىگەن. 1952 - يىلىدىن
1989 - يىلىغىچە شىنجاڭنىڭ چېكەتكە ئاپىتىگە ئۇچ-
رىغان كۆلىمى 100 مىليون موغا يېتىپ، يىلىغا ئوت-
تۇرا ھېساب بىلەن 3 مىليون مودىن توغرا
كەلگەن. 1975 - يىلىدىن 1989 - يىلىغىچە چاش-
قان ئاپىتىگە ئۇچرىغان يايلاق كۆلىمى تەخمىنەن 200
مىليون موغا يېتىپ، ئوتتۇرا ھېساب بىلەن يىلىغا 13
مىليون مودىن توغرا كەلگەن. شىنجاڭدا شورلىنىۋات-
قان يەر كۆلىمى تېرىلغۇ يەر كۆلىمىنىڭ ئۈچتىن بىر
قىسمىنى ئىگىلەيدۇ، چۆللەشكەن كۆلەم 34 مىڭ

كۋادرات كىلومېتىرغا يېتىدۇ. كۆللەرنىڭ تارىيىشى، شورلىشىشى، قۇرۇپ كېتىشى قاتارلىقلارنىڭ ھەممىسى قۇرغاقلىشىۋاتقانلىقىنىڭ ئىنكاسى.

ھاۋا رايى ئاپەتلىرى ئالاھىدىلىكى: (1) ئاپەتنىڭ يۈز بېرىش قېتىم سانى كۆپ، كۈچلۈكلۈكى زور؛ (2) زىيان يەتكۈزۈش كۆلىمى كەڭ، كەلتۈرگەن ئىقتىسادىي زىيىنى زور؛ (3) تۈركۈملەپ يۈز بېرىش، رەتتەلىق يۈز بېرىش، پەسىل خاراكتېرلىك يۈز بېرىش خاراكتېرىگە ئىگە؛ (4) ئاپەت تۈركۈمى ۋە ئاپەت زەنجىرىنى كەلتۈرۈپ چىقىرىدىغان يېتەكچى ئامىللار؛ (5) داۋاملىشىش ۋاقتى ئوخشاش بولمىغان سىجىللىققا ئىگە؛ (6) ئادەتتە گېئولوگىيەلىك ئاساس، ئاسترونومىيەلىك ئاساس، چوڭ رايون خاراكتېرى قاتارلىقلار بىلەن روشەن ھالدا مۇناسىۋەتلىك بولىدۇ. شىنجاڭدىكى ھاۋا رايى ئاپەتلىرىدىن: قۇرغاقچىلىق ئاپەتى، بوران ئاپەتى، سوغۇق ئېقىم (جۈ-دۈن)، قارا يامغۇر، قېلىن قار، قۇم بوران، قىروسۇشۇكى زىيىنى، قار ئاپەتى، قۇرغاق شامال، يامغۇر سۆڭىكىسى، تۇمان سۆڭىكىسى، تاغ كەلكۈنى قاتارلىقلار بار. بۇلاردىن دائىم ئىككىلىمچى، تۇغۇندى ئاپەتلەر پەيدا بولىدۇ. مەسىلەن، گېئولوگىيەلىك ئاپەتلەر، دېھقانچىلىق، چارۋىچىلىق ئاپەتلىرى، كېسەللىك، ھاشارات ۋە چېكىتكە ئاپەتى، ئورمان ئوت ئاپەتى، قار ئاپەتى قاتارلىقلار. ئۇلاردىن يەنە قۇرغاقلىشىش، چۆللىشىش، شورلىشىش قاتارلىق تەبىئىي ئاپەتلەر تۇغۇلىدۇ. ستاتىستىكا قىلىنىشىچە، 1949 - يىلىدىن 1993 - يىلىغىچە شىنجاڭدا ھاۋا رايونىدىن كېلىپ چىققان ئاپەتلەر جەمئىي 1837 قېتىمغا يەتكەن بولۇپ، بۇنىڭ ئىچىدە قۇرغاقچىلىق ئاپەتى 75 قېتىم، كەلكۈن ئاپەتى 748 قېتىم، بوران ئاپەتى 213 قېتىم، مۆلدۈر ئاپەتى 555 قېتىم، جۇدۇن، سوغۇق ھاۋا كەلتۈرۈپ چىقارغان قىروسۇشۇكى 226 قېتىم، چاقماقنىڭ زەربىسى 20 قېتىم بولغان. ھاۋا رايى ئاپەتلىرىدە ئۆلگەن - يارىلانغان ئادەم 1671 نەپەر بولۇپ، بۇنىڭ ئىچىدە ئۆلگەنلەر 423 كە يەتكەن، ئىقتىسادىي زىيان 10 مىليارد يۈەندىن ئېشىپ كەتكەن.

قۇرغاقچىلىق شىنجاڭ كىلىماتىنىڭ ئاساسىي خۇسۇسىيىتى. مەيلى شىنجاڭنىڭ جەنۇبى ياكى شىمالى بولسۇن، يىللىق ھۆل - يېغىن مىقدارى پارغا ئايلىنىش مىقدارىدىن بەكلا كىچىك. قۇرغاقلىق كۆرسەتكۈچى شىمالىي شىنجاڭ تۈزلەڭلىكىدە تۆتتىن يۇقىرى،

جەنۇبىي شىنجاڭدا ≤ 10 دىن يۇقىرى بولغان، بۇ شىنجاڭنىڭ مەڭگۈلۈك قۇرغاق رايون ئىكەنلىكىنى بىلدۈرىدۇ. قۇرغاقچىلىقنىڭ سەۋەبلىرى: (1) دەريا-لار تاغلىق رايونلارنىڭ ھۆل - يېغىن مىقدارى بىلەن تېمپېراتۇرىسى (قار - مۇزلارنىڭ ئېرىشى) نىڭ چەكلىمىسىگە ئۇچرايدىغان بولۇپ، پەسىل خاراكتېرلىك دەۋرىيلىككە ئىگە. قۇرغاقچىلىق ئەتىياز، ياز پەسلىگە مەركەزلەشكەن، شىمالىي شىنجاڭنىڭ غەربىي قىسمىدا 3 - ئايدىن 6 - ئايغىچە بولغان ۋاقىتقا مەركەزلەشكەن. (2) ئاتموسفېرا ئايلىنىش ئېقىمىنىڭ تەسىرىدە دەريالارنىڭ تاشقىن مەزگىلى كېچىكىپ كەلگەنلىكى تىن، ئەتىياز، ياز پەسلىدىكى قۇرغاقچىلىق ئۇزىرىپ كەتكەن. بۇ قۇرغاق يېزا ئىگىلىكىنىڭ ئەجەللىك ئاجىزلىقى. مۇنئىي سەۋەبلەر: (1) قارىغۇلارچە يەر ئېچىش؛ (2) زىرائەت قۇرۇلمىسى مۇۋاپىق بولماسلىقى؛ (3) سۇغىرىش ئۇسۇلى مۇۋاپىق بولماسلىقى قاتارلىقلار.

بوران ئوتتۇرىچە ئۈچ مىنۇتلىق شامال سۈرئىتى ≤ 17.2 مېتىر / سېكۇنت بولغاندا بورانلىق كۈن دېيىلىدۇ. رايونلارنى ئېلىپ ئېيتقاندا، شىمالىي شىنجاڭدا ئەڭ كۆپ، شەرقىي شىنجاڭدا ئۇنىڭدىن تۆۋەن، جەنۇبىي شىنجاڭدا ئەڭ ئاز. شىمالىي شىنجاڭنىڭ ھەرقايسى شامال ئېغىزلىرىدىكى شامال سىستېمىسى رايونلىرىدا بورانلىق كۈن بىر يىلدا 100 كۈندىن ئارتۇق بولىدۇ. شىمالىي شىنجاڭنىڭ قىيپاش غەربىي، قىيپاش شىمالىي رايونلىرىدىكى چاغاتوقاي، ئوت، قوبۇقسار، قۇرايتى، جېمىنەي، قابا، شەرقىي شىنجاڭدىكى يەتتە قۇدۇق، جەنۇبىي شىنجاڭ تەڭرىتېغىنىڭ ئاقسۇ داۋان، كۈيشەن داۋان، تورغات، ئالتۇنتاغدىكى توغرا ساي جىلغىسى، سايئۇرا قاتارلىق جايلاردا بوران ئوتتۇرا ھېساب بىلەن 60 كۈندىن 80 كۈنگىچە چىقىدۇ. ئېرىتىش دەرياسى، بۇرۇلتوقاي، چۆچەك، دۆربىلىجىن، تولى، جىڭ، ئارا تۈرۈك، بايىنئۇلاق، كورلا، خوتەن قاتارلىق جايلاردا ئون كۈنگە يەتمەيدۇ. بوران شىمالىي يول، غەربىي شىمالىي يول، غەربىي يولدىن ئىبارەت ئۈچ يولغا بۆلۈنىدۇ. بىر يىلنىڭ ئەتىياز، ياز پەسلىدە ئەڭ كۆپ بولۇپ، بورانلىق كۈن سانىنىڭ تەخمىنەن %75 نى ئىگىلەيدۇ، كۈز پەسلى ئۇنىڭدىن كېيىن تۇرىدىغان بولۇپ، تەخمىنەن %15 نى ئىگىلەيدۇ. بوراننىڭ داۋاملىشىش ۋاقتى ئەتىياز پەسلى ئەڭ ئۇزۇن بولۇپ، ئادەتتە ئۈچ كۈندىن بەش كۈنگىچە بولىدۇ؛ شەرقىي شىنجاڭدا بەش كۈندىن يەتتە

قۇم بوران « قارا بوران » ، « سېرىق بوران » دەپمۇ ئاتىلىدۇ. ئۇنىڭدا گورىزونتال كۆرۈنۈش دەرىجىسى 1000 مېتىردىن تۆۋەن بولىدۇ ھەمدە كۈچلۈك شامال يەر يۈزىدىكى قۇم - توپىلارنى ئۇچۇرتۇپ يۇقىرىغا ئېلىپ چىقىپ، ھاۋانى تۇتۇقلاشتۇرۇۋېتىدۇ. قۇم بوران دەسلەپ باشلانغاندا كۆرۈنۈش دەرىجىسى ناچارلىشىشقا باشلايدۇ، ئىككىنچى كۈنىگە كەلگەندە ئەتراپ غۇۋالىشىپ، قولىنى سۇنسا بارماقنىمۇ كۆرگىلى بولمايدۇ؛ شامال سۈرئىتى بارغانسېرى كۈچىيىپ، ئادەتتە 5 ~ 8 بالغا، ئەڭ زور بولغاندا 12 بالغا يېتىدۇ. تەكلىماكاننىڭ مەركىزىدە ئادەتتە بەش بال بوران قۇم بورانى شەكىللەندۈرىدۇ. 1993 - يىلى 5 - ئاينىڭ 4 - كۈنىدىن 6 - كۈنىگىچە بىر قېتىم 1927 - يىلىدىن بۇيان كەم كۆرۈلگەن قۇم بوران چىققان. ئۇ غەربتە جۇڭغار ئويمانلىقىدىن باشلىنىپ، قۇمۇل، گەدەننىڭ خېشى كارىدورى، ئىچكى موڭغۇلنىڭ ئالاشان ئايمىقى، نىڭشيا تۈزلەڭلىكى رايونى قاتارلىق جايلارنى بېسىپ ئۆتۈپ، 18 ۋىلايەت (شەھەر) ، ئايماق، 72 ناھىيە (خوشۇن) تەسىرگە ئۇچرىغان. قىسقا ۋاقىتتا لىق شامال سۈرئىتى 34 ~ 37.9 مېتىر / سېكۇنتقا يەتكەن، تۆت ئۆلكە (رايون) دىن 85 ئادەم ئۆلۈپ، 264 ئادەم يارىلىنىپ، 31 ئادەم ئىز - دېرەكسىز يوقالغان؛ يوقالغان چارۋا 120 مىڭ تۇياققا، ئاپەتكە ئۇچرىغان دېھقانچىلىق ئېتىزى 370 مىڭ گېكتارغا يەتكەن. شىنجاڭ قۇم بوران كۆپ يۈز بېرىدىغان رايون. قۇم بوراننىڭ بېسىپ ئۆتۈلگەن يوللىرى: (1) شىمالىي شىنجاڭنىڭ غەربىي قىسمى يولى، قازاقىستاندىن شىنجاڭغا بېسىپ كىرىپ شەرقىي جەنۇبقا سۈرۈلۈپ، بىر يولى خېشى كارىدورىغا كىرىدۇ، يەنە بىر يولى غەربىي جەنۇبقا يۈرۈلۈپ ئۈدۈل تەكلىماكانغا كىرىدۇ؛ (2) جەنۇبىي شىنجاڭنىڭ شىمالىي قىسمى يولى، تەڭرىتاغنىڭ جەنۇبىي ئېتىكىنىڭ غەربىي قىسمىدىن شەرققە سۈرۈلۈپ، كۇچار، بۈگۈرلەرگە يېتىپ كېلىدۇ، ئاندىن كورلا، قارا شەھەردىن شەرقىي جەنۇبقا يۈرۈلىدۇ؛ (3) جەنۇبىي شىنجاڭنىڭ جەنۇبىي قىسمى يولى.

چاڭ - توزانلىق ھاۋا رايى قۇملۇق ھاۋا رايىغا مەنسۇپ. يىراقتىكى ئۇششاق چاڭ - توزانلار يۇقىرى بوشلۇق ھاۋا ئېقىمىنىڭ شۇ جايدا يۆتكىشى ياكى شۇ جايدا قۇم بوران چىققاندىن كېيىن ئۇششاق چاڭ - توزانلارنى ھاۋادا لەيلىتىپ، كۈن نۇرىنى تولىتىپ سۇپ ئاسماننى خىرلەشتۈرۈۋېتىشى تۈپەيلىدىن يىراق-

كۈنىگىچە، ئاقسۇ، خوتەن ۋىلايەتلىرىدە ئىككى كۈنلا بولىدۇ. شىنجاڭ بويىچە بوراننىڭ داۋاملىشىش ۋاقتى ئەڭ ئۇزۇن جاي توقسۇن ناھىيىسى بولۇپ، 20 نەچچە كۈنگە يېتىدۇ. شىنجاڭدىكى بوراننىڭ تۈرلەرگە بۆلۈنۈشى: (1) غەربىي شىمال (قىياش غەرب) بورانى؛ (2) تارىم ئىسسىق بورانى؛ (3) ئايلانما ئېقىم تىپىدىكى قىياش شەرق بورانى؛ (4) ھەرىكەت ئېنېرگىيەسىنىڭ تۆۋەنگە تارقىلىشى تىپىدىكى غەرب شامىلى؛ (5) كونۇپكىسىلىك قىياش غەرب بورانى.

قۇرغاق شامال يۇقىرى تېمپېراتۇرا، تۆۋەن نەملىكتىكى بىر خىل شامال. ئەتىياز، ياز ئارىلىقىدا كۆپ يۈز بېرىدۇ. قۇرغاق شامالنىڭ كىلىمات ئالاھىدىلىكى: (1) مېتېئورولوگىيە ئېلېمېنتلىرىنىڭ رولى شەن ھالدا تۈپقىمىز ئۆزگىرىشى تېمپېراتۇرىنى 10°C تىن ئاشۇرۇۋېتىدۇ، شۇنىڭ بىلەن بىر ۋاقىتتا نىسپىي نەملىكنى % 20 ئەتراپىدا تۆۋەنلىتىۋېتىدۇ. (2) مېتېئورولوگىيە ئېلېمېنتلىرىنىڭ قىسمىسى (تېمپېراتۇرا، نەملىك قاتارلىقلار) نىڭ ئۆزگىرىشى چوڭ بولمايدۇ، ئەمەلىيەتتە بۇ ئاتموسفېرانىڭ قۇرغاقلاشقانلىقىدۇر. قۇرغاق شامال شىنجاڭدا بىرقەدەر ئومۇملاشقان، بەزى جايلاردا خېلىلا ئېغىر بولۇپ، مەملىكەت بويىچە نۇقتىلىق قۇرغاق شامال رايونلىرى ھېسابلىنىدۇ. قۇرغاق شامالنىڭ تىپلىرى: (1) يۇقىرى تېمپېراتۇرا، تۆۋەن نەملىك تىپى، بۇ شىنجاڭدىكى ئاساسىي تىپ بولۇپ، كۈزگى بۇغداي چېچەكلىگەندىن تارتىپ تاكى پىشقۇچە بولغان ئارىلىقتا يۈز بېرىدۇ؛ (2) بورانلىق ھەم تۆۋەن نەملىك تىپى، بۇ ئاساسەن ئەتىياز پەسلىدە يۈز بېرىدۇ؛ (3) يۇقىرى تېمپېراتۇرا رىلىق يوشۇرۇن شامال تىپى، بۇ يېپىق ھالەتتىكى جايلاردا كۆپرەك يۈز بېرىدۇ. قۇرغاق شامالنىڭ يېزا ئىگىلىكىگە بولغان تەسىرى ئاساسەن ئۇنىڭ پەيدا بولۇش ۋاقتى، كۈچلۈكلۈك دەرىجىسى، داۋاملىشىش ۋاقتى بىلەن مۇناسىۋەتلىك، شۇنداقلا يەنە بۇغدايلارنىڭ سورتى، ناچار شارائىتقا تاقابىلچانلىقى، كىلىمات، تۇپراق، يېتىلىش مەزگىلى قاتارلىقلار بىلەنمۇ مۇناسىۋەتلىك. شىنجاڭدا بۇغدايلارنىڭ قۇرغاق ئىسسىق شامالنىڭ زىيىنىغا ئۇچرىشى ئەڭ ئېغىر بولىدىغان رايون تۇرپان ۋىلايىتى، نوم چۆلى، تەكلىماكان ۋە تارىم دەرياسىنىڭ تۆۋەن ئېقىن رايونلىرىدۇر؛ ئۇلارنىڭ كەيىنچە تۈرىدىغان رايونلار قۇمۇل ئويمانلىقى، تارىم دەرياسىنىڭ يۇقىرى ۋە ئوتتۇرا ئېقىن رايونلىرى ھەمدە شىخەنزە، شىخۇ، چىڭ قاتارلىق رايونلاردىن ئىبارەت.

تايىمىر ئارىلى ۋە ئۇنىڭ شەرقىدىكى ئوكيان يۈزى؛
 (2) يېڭى يەر ئارىلى ھەم ئۇنىڭ شەرق - غەرب ئىككى تەرىپىدىكى بارىپتىسى دېڭىزى بىلەن كارا دېڭىزى؛
 (3) شىمالىي ياۋروپا رايونى؛ (4) ياۋروپانىڭ ئوتتۇرا قىسمى رايونى. سوغۇق ئېقىمنىڭ كىرىش يوللىرى:
 (1) غەربىي يول: يۇقىرى ھاۋا بېسىمى ياۋروپانىڭ ئوتتۇرا قىسمىدا كۆرۈلۈپ، سىجىل شەرققە يۆتكىلىپ، قارا دېڭىز، كاسپىي دېڭىزى ۋە ئوتتۇرا ئاسىيا ئارقىلىق شىنجاڭغا بۆسۈپ كىرىدۇ. (2) غەربىي شىمالىي يول: يۇقىرى ھاۋا بېسىمى بالتىق دېڭىزىدا كۆرۈلۈپ، SE~NW يۆنىلىشىدە ئورال تاغلىرىنىڭ جەنۇبىي ئۇچى ئارقىلىق شەرقىي بالقاش كۆلى تەرىپىگە بۇرۇلۇپ شىنجاڭغا تەسىر كۆرسىتىدۇ. (3) شىمالىي يول: يېڭى يەر ئارىلىدىن ئورال تاغلىرىنىڭ جەنۇبىي بويلاپ سۈرۈلۈپ، ئورال تاغلىرىنىڭ جەنۇبىي ئۇچىغا يېتىپ كېلىپ، ئاندىن 50°N نى بويلاپ شەرققە سۈرۈلۈپ شىنجاڭغا بۆسۈپ كىرىدۇ. (4) قۇتۇپتىن ھالقىغان يول: تايىمىر ئارىلى ئەتراپىدىن ئالدى بىلەن غەربىي جەنۇبقا سۈرۈلۈپ، ئورال تاغلىرىنىڭ شەرقىي جەنۇبىغا كەلگەندە بۇرۇلۇپ، 50°N نى بويلاپ شەرققە سۈرۈلۈپ، 1961 - يىلىدىن 1980 - يىلىغىچە جەمئىي 56 قېتىم سوغۇق ئېقىم كۆرۈلگەن بولۇپ، ئوتتۇرا ھېساب بىلەن يىلىغا ئۈچ قېتىمدىن توغرا كەلگەن، ئەڭ كۆپ (1961 - يىلى) بولغاندا سەككىز قېتىمغا يەتكەن. ئەڭ بۇرۇن كۆرۈلگىنى 9 - ئاينىڭ 5 - كۈنى، ئەڭ كۈنلىرى، ئەڭ كېيىن كۆرۈلگىنى 6 - ئاينىڭ 1 - كۈنى (1961 - يىلى) يۈز بەرگەن. ئەتە، جاز، كۈز پەسلى سوغۇق ئېقىمنىڭ غەربىي شىمالىي يول ئارقىلىق كېلىشى ئەڭ كۆپ بولۇپ، % 56 نى ئىگىلەيدۇ؛ قىش پەسلى غەربىي يول ئارقىلىق كېلىشى ئەڭ كۆپ بولۇپ، تەخمىنەن % 47 نى ئىگىلەيدۇ.

قىروسۇششۇكى ئەتىياز، كۈز پەسلى ھا-
 ۋا تېمپېراتۇرىسىنىڭ ئۆزگىرىشى تۇراقسىز بولۇپ، نۆل گرادۇس ياكى ئۇنىڭدىن تۆۋەنلىگەندە زىرائەتلەرگە ئۇششۇك تېگىدۇ. بۇ ئادەتتە قىروسۇششۇكى دەپ ئاتىلىدۇ. قىروسۇششۇكىدە ئادەتتە سوتكىلىق ئەڭ تۆۋەن تېمپېراتۇرا كۆرسەتكۈچ قىلىنىدۇ. رايون، پەسىل، زىرائەت ۋە ئۇنىڭ يېتىلىش مەزگىلى پەرقلىق بولغاندا، لىقتىن، زىرائەت تۈرلىرىنىڭ ئۇششۇككە تاقابىل تۇرۇش ئىقتىدارىدىمۇ پەرق بولىدۇ. ئەتىيازدا قىروسۇششۇكى كۆرۈلگەن مەزگىلدە كۆمىقوناق، كېۋەز مايسىلىرى ئادەتتە 1°C - تا زىيانغا ئۇچراپ، ياپراقلىرى

تىكى نەرسىلەرنىڭ سارغۇچ قوغۇر رەڭدە كۆرۈنۈشى چالڭ - توزانلىق ھاۋا رايى دەپ ئاتىلىدۇ. كىشىلەر ئۇنى توپا ياغقان ھاۋا رايى دەپ ئاتايدۇ. بۇخىل ئەھۋال ئۇدا بىر قانچە كۈن داۋاملاشقاندىن كېيىن، يېپىنچا ئۆسۈملۈكلەر ۋە ئۆگزىلەرنىڭ ئۆستىمىنى ئادەتتە تەبىرىم ئۈچ مىللىمېتىر ياكى ئۇنىڭدىنمۇ ئارتۇق قىلىنىشقا بىر قەۋەت توپا قاپلاپ، قۇياش نۇرىنىڭ بىۋاسىتە چۈشۈشى تەسىرىگە ئۇچرىتىدۇ. تەكلىماكان قۇملۇقى چالڭ - توزانلىق ھاۋا رايىنىڭ كۆپ كۆرۈلۈشى جەھەتتە مەملىكەت بويىچە، ھەتتا پۈتۈن دۇنيا بويىچە داڭلىق. ئەتىياز پەسلى خوتەن ئەتراپلىرىدا ئېغىر چالڭ - توزانلىق ھاۋا رايى كۆرۈلىدۇ، بۇنىڭ بىلەن ھاۋا كىشىلەرگە دىمىق تۇيۇلۇپ بۇرۇنلىرى قىچىشىدۇ، كۆز چانقى كېڭىيىپ ياشاغىرايدۇ. چالڭ - توزان كۆپىنچە تەكلىماكاننىڭ جەنۇبىي قىسمى ۋە مەركىزىدە يۈز بېرىدۇ. چالڭ - توزاننىڭ ئەڭ ئېگىز رايونى چىڭخەي - شىزاڭ ئېگىزلىكىنىڭ شىمالىي چېتىلىرى بولۇپ، ئېگىزلىكى 4000 مېتىردىن ئاشىدۇ. يۇقىرى بوشلۇق غەرب شامىلى بەلۋىغى چالڭ - توزاننى خېلى يىراق رايونلارغىچە ئېلىپ بارالايدۇ. چالڭ - توزانلىق كۈن ئەڭ كۆپ بولىدىغان خوتەن ۋىلايىتىدە چالڭ - توزانلىق كۈن سانى ئوتتۇرا ھېساب بىلەن يىلىغا 204.4 كۈن بولىدۇ، ئەڭ كۆپ بولغاندا 260 كۈنگە يېتىدۇ؛ چەرچەندە 193.7 كۈن، نىيەدە 192.5 كۈن بولىدۇ. چالڭ - توزانلىق كۈن ئەتىياز پەسلىدە ئەڭ كۆپ بولۇپ، چەرچەن، خوتەن لىنىيىسىدە تەخمىنەن 25 كۈن ئەتراپىدا بولىدۇ.

سوغۇق ئېقىم (جۇدۇن) قۇتۇپ شىمالىي مۇز ئوكيان ياكى يۇقىرى كەڭلىك رايونىنىڭ كۈچلۈك سوغۇق ھاۋا ئېقىمى جەنۇبقا سۈرۈلۈپ شىنجاڭغا بۆسۈپ كىرىپ، دائىم دېگۈدەك تېمپېراتۇرىنى كەڭ دائىرىدە تېز تۆۋەنلىتىپ، بوران، ھۆل - يېغىن قاتارلىق ھاۋا رايى ھادىسىلىرىنى پەيدا قىلىدۇ. سوغۇق ئېقىمنىڭ ئۆلچىمى: (1) ھاۋا رايى جەريانى تۆت كۈندىن ئېشىپ كەتمەيدۇ، ئەڭ تۆۋەن تېمپېراتۇرا تۆۋەنلەپ $10^{\circ}\text{C} \leq$ بولىدۇ، شۇنىڭ بىلەن بىللە ئالتە بال (ياكى قىسقا ۋاقىتلىق شامال سۈرئىتى 18 مېتىر / سېكۇنت) بوران ياكى ھۆل - يېغىن پەيدا بولىدۇ؛ (2) 24 سائەتلىك ئەڭ تۆۋەن تېمپېراتۇرا تۆۋەنلەپ $7^{\circ}\text{C} \leq$ بولىدۇ؛ (3) ئەڭ تۆۋەن تېمپېراتۇرا شىمالىي شىنجاڭدا 4°C تىن تۆۋەن، جەنۇبىي شىنجاڭدا 5°C ياكى ئۇنىڭدىنمۇ تۆۋەن بولىدۇ. سوغۇق ئېقىمنىڭ كېلىش مەنبەسى: (1)

ئاخىرى، قىشنىڭ باشلىرىدا، قىشنىڭ ئاخىرى، ئەتىيازنىڭ باشلىرىدا ئۆسۈملۈكلەر تۇراقسىز ئۇيغۇ ھالىتىدە تۇرىدىغان بولغاچقا، سوغۇققا تاقابىل تۇرۇش كۈچى ئاجىزلايدۇ. شۇڭا، ئادەتتىكى تۆۋەن تېمپېراتۇرا دەرىجىسى ئۆشۈك تېگىشى مۇمكىن. جەنۇبىي شىنجاڭدا قىش پەسلى ئەڭ تۆۋەن تېمپېراتۇرا 25℃ - تىن تۆۋەن بولىدىغان ۋاقىت كۆپ ئەمەس، 30℃ - تىن تۆۋەن بولىدىغان ۋاقىت تېخىمۇ ئاز. يوپۇرماق تاشلايدىغان تۈرلۈك مېۋىلىك دەرەخلەردىن ئۈزۈم، ئەنجۈر، ئانار قاتارلىقلار يەرگە كۆمۈش ئارقىلىق قىشتىن ئۆتكۈزۈلۈپ، ئۇنىڭدىن باشقا، ئۆرۈك، شاپتۇل، نەشپۈت، ياڭاق قاتارلىقلارغا سوغۇقتىن ساقلىنىش تەدبىرى قوللىنىلمايدۇ؛ كۈزگى بۇغداي مۇ قىشتىن بىخەتەر ئۆتەلەيدۇ. شىمالىي شىنجاڭدا ئەڭ تۆۋەن تېمپېراتۇرا ئادەتتە 30℃ - تىن تۆۋەن بولىدۇ، 35℃ - تىن تۆۋەن تېمپېراتۇرىمۇ دائىم كۆرۈلۈپ تۇرىدۇ، شۇڭا مېۋىلىك دەرەخلەرگە ئاسانلا ئۆشۈك تېگىدۇ. قار ئېيىز ياققان ياكى بەك بالدۇر ئېرىپ كەتكەن يىللىرى كۈزگى بۇغدايلارنىڭ ئۆشۈك تېگىپ ئۆلۈپ كېتىش نىسبىتى يۇقىرى بولىدۇ. ئادەتتە 12- ئاينىڭ باشلىرى كۈزگى بۇغداي بەش سانتىمېتىر چوڭقۇرلۇقتىكى قارنىڭ ئاستىدا بولسا قىشتىن بىخەتەر ئۆتەلەيدۇ. ئادەتتىكى يىللاردا ئۆشۈك ئاپىتىگە ئۇچرىغان كۈزگى بۇغدايلار ئومۇمىي كۈزگى بۇغداي تېرىلغۇ كۆلىمىنىڭ 8%~6% نى ئىگىلەيدۇ. 1961- يىلىدىن 1983- يىلىغىچە بولغان 23 يىلدا كەڭ كۆلەملىك ئېغىر ئۆشۈك ئاپىتى ئالتە قېتىم كۆرۈلگەن؛ 1974- يىلىدىن 1975- يىلىغىچە كۈزگى بۇغدايلار ئېغىر ئۆشۈك ئاپىتىگە ئۇچراپ، ئابۇت بولۇش كۆلىمى 2 مىليون 200 مىڭ موغا يەتكەن، شىخەنزە موسۇۋەن، جىڭ رايونلىرىدا پۈتۈنلەي دېگۈدەك قايتا تېرىلغان.

ئىككى كۆپ قىسمى ئۆشۈپ، خاسلىق بىلەن شال كۆپىنچە 0℃ تا زىيانغا ئۇچرايدۇ؛ ئىسسىقنى ياخشى كۆرىدىغان كۆكتاتلاردىن تەرخىمەك، پەمىدۇر، لازا، قوغۇن - تاۋۇز قاتارلىقلارغا كۆپىنچە 1℃ تىلا ئۆشۈك تېگىدۇ. ئادەتتە ئەڭ تۆۋەن تېمپېراتۇرا 0℃ قىرغىن ئۆشۈكنىڭ ئۆلچىمى قىلىنىدۇ. كۈزلۈك قىرغىن ئۆشۈك مەزگىلى زىرائەتلەرنىڭ ئاخىرقى ئۆسۈش مەزگىلى بولغاچقا، ئادەتتە يېنىك قىرغىن ئۆشۈكى تېمپېراتۇرا 3℃~0℃ تىن تۆۋەن، يەر يۈزىنىڭ تۆۋەن تېمپېراتۇرىسى 2.5℃ - قا چۈشكەندە يۈز بېرىدۇ؛ ئېغىر قىرغىن ئۆشۈكى ئەڭ تۆۋەن تېمپېراتۇرىسى 2℃~0℃، يەر يۈزىنىڭ ئەڭ تۆۋەن تېمپېراتۇرىسى 4℃ - قا چۈشكەندە يۈز بېرىدۇ. ئاخىرقى قىرغىن ئۆشۈكى شىمالىي شىنجاڭدا 4 - ئاينىڭ ئاخىرى، جەنۇبىي شىنجاڭدا 3 - ئاينىڭ ئاخىرلىرى يۈز بېرىدۇ. دەسلەپكى قىرغىن ئۆشۈكى شىمالىي شىنجاڭدا 10 - ئاينىڭ باشلىرى، جەنۇبىي شىنجاڭدا 10 - ئاينىڭ ئاخىرى يۈز بېرىدۇ. قىرغىن ئۆشۈكىنىڭ يىللىق ئۆزگىرىشى ناھايىتى چوڭ بولۇپ، ئەڭ يۇرۇق دەسلەپكى قىرغىن ئۆشۈكى شىخەنزەدە 9 - ئاينىڭ 6 - كۈنى، ئۈرۈمچىدە 9 - ئاينىڭ 3 - كۈنى، ئەڭ كېچىككەندە 10 - ئاينىڭ 27 - كۈنى كۆرۈلىدىغان بولۇپ، پەرقى 50 نەچچە كۈنگە يېتىدۇ. بۇ ھال شىنجاڭدا كېۋەزىلەر، ئىككى قىرغىن چۈشۈشتىن ئىلگىرى ئېچىلىپ بولۇشىغا ئاپەت ئېلىپ كېلىدۇ. ئاخىرقى قىرغىن ئۆشۈكى ئەڭ يۇرۇن بولغاندا 3 - ئاينىڭ 30 - كۈنى، ئەڭ كېچىككەندە 5 - ئاينىڭ 31 - كۈنى كۆرۈلىدىغان بولۇپ، پەرقى 60 نەچچە كۈنگە يېتىدۇ. بۇنىڭ ئىسسىقنى ياخشى كۆرىدىغان زىرائەتلەرگە ناھايىتى زور تەسىرى بولىدۇ.

ئۆشۈك ئاپىتى ئۆسۈملۈكلەر قىشلىق ئۇيغۇ باسقۇچىدىن تۇتۇش مەزگىلىدە تېمپېراتۇرا تۆۋەن - لەپ 0℃ تىن چۈشۈپ كەتكەندە، ئۇلارنىڭ ئۆشۈش ياكى توغلاپ ئۆلۈش ھادىسىسىنى كۆرسىتىدۇ. ئۆسۈملۈكلەرنىڭ ئۇيغۇ دەرىجىسى ئوخشاش ئەمەس، ئۆشۈشكە تاقابىل تۇرۇش ئىقتىدارىمۇ ئوخشاش ئەمەس. ئۆشۈك تېگىش ئىككى خىلغا بۆلۈنىدۇ: (1) زىمىن تان قىشتا، ئۆسۈملۈكلەر تۇراقلىق ئۇيغۇ مەزگىلىگە كىرىدۇ، بۇ مەزگىلدە ئۇلار ناھايىتى كۈچلۈك ئۆشۈشكە تاقابىل تۇرۇش ئىقتىدارىغا ئىگە بولسىمۇ، لېكىن ئۇزۇن مەزگىللىك تۆۋەن تېمپېراتۇرا ئۆسۈملۈكلەرنى ئۆشۈتۈپ قويۇشى مۇمكىن؛ (2) كۈزنىڭ

قارا يامغۇر شىنجاڭدا يامغۇرنى ئۆلچەشتە دائىم قوللىنىلىدىغان قارا يامغۇر ئۆلچىمى 50 مىللىمېتىر تىرىنىڭ يېرىمى، يەنى سوتكىلىق ھۆل - يېغىن مىقدارى $25 \leq$ مىللىمېتىر قارا يامغۇرنىڭ ئۆلچىمى قىلىنىدۇ. بۇ غەربىي شىمال قۇرغاق رايونىنىڭمۇ قارا يامغۇر ئۆلچىمىدۇر. ئۇنىڭ تارقىلىشى شىمالىي شىنجاڭدا جەنۇبىي شىنجاڭدىكىدىن كۆپرەك، تاغلىقلاردا تۈزلەڭلىكلەردىكىدىن كۆپ. ئارباغاتاي ئويمانلىقى ۋە ئىلى ۋادىسىدا ئىككى يىل ئۆپچۈرسىدە بىر قېتىم؛ ئالتايدا ۋە جۇڭغار ئويمانلىقىدا ئۈچ - تۆت يىلدا بىر قېتىم، تاغلىق رايونلاردا ھەر يىلى تەخمىنەن ئىككى

قېتىم ئۆزگەرتىش كۆرۈلدى. تارىم ئويمانلىقىدىكى ھەرقايسى جايلاردا نەچچە ئون يىلدا بىر قېتىم، تۈر-پان، قۇمۇلدا تەخمىنەن 20 يىلدا بىر قېتىم كۆرۈلدى. 1950 - يىلىدىن 1975 - يىلىغىچە پۈتۈن شىنجاڭنىڭ 24 سائەتلىك ياكى كۈندىلىك يامغۇر مىقدارى ≤ 50 مىللىمېتىرلىق قارا يامغۇر (ھاۋارايى ۋە گىدرو-لوگىيە پونكىتى) جەمئىي 77 قېتىم، ≤ 70 مىللىمېتىرلىق قارا يامغۇر 15 قېتىم، ≤ 90 مىللىمېتىرلىق قارا يامغۇر 4 قېتىم كۆرۈلگەن، بۇنىڭ ئىچىدە تەڭرىستاغ رايونىدىكىسى %80 نى، جۇڭغارىيەنىڭ غەربىي قىسىم تاغلىقلىرىدىكىسى %14.3 نى، كۇئېنلۇن تېغىدىكىسى %5 نى ئىگىلىگەن. تەڭرىتاغلىرىنىڭ شىمالىي يانباغرىدا ماناس دەرياسىنىڭ شەرقىدىن گۇچۇڭنىڭ غەربىگىچە بولغان رايونلاردا كۆپرەك يۈز بېرىدۇ؛ تەڭرىتاغلىرىنىڭ جەنۇبىي يانباغرىدا ئاقسۇدىن قارا شەھەر دەرياسىغىچە بولغان ئارىلىقتا كۆپرەك كۆرۈلدى. تارىختا ياغقان مەشھۇر قارا يامغۇرلار: (1) كۇچاردا ياغقان قارا يامغۇر (1958 - يىلى 8 - ئاينىڭ 12 - كۈنىدىن 14 - كۈنىگىچە)؛ مىڭئۆي گىدرولوگىيە پونكىتىدا ئالتە سائەت 20 مىنۇتتا ھۆل - يېغىن مىقدارى 56 مىللىمېتىر بولغان؛ كۇچار لەنگەر گىدرولوگىيە پونكىتىدا 48 مىللىمېتىر بولغان. قارا شەھەر دەرياسىنىڭ ئوتتۇرا ئېقىنىدىكى شەنگېنتۇ كۆلى گىدرولوگىيە پونكىتىدا 95 مىللىمېتىرغا يەتكەن. (2) ئاقسۇدا ياغقان قارا يامغۇر (1971 - يىلى 7 - ئاينىڭ 5 - كۈنىدىن 7 - كۈنىگىچە)؛ تېرەن دەرياسى گىدرولوگىيە پونكىتىدا يامغۇر مىقدارى 110 مىللىمېتىرغا يەتكەن، ئاقسۇدا 7 - ئاينىڭ 6 - كۈنى يامغۇر مىقدارى 35.8 مىللىمېتىرغا يەتكەن. (3) چاقىلىقتا ياغقان قارا يامغۇر (1981 - يىلى 7 - ئاينىڭ 4 - كۈنىدىن 5 - كۈنىگىچە)؛ 14 سائەتلىك ھۆل - يېغىن ئومۇمىي مىقدارى 73.5 مىللىمېتىرغا يەتكەن. (4) قۇملۇقنىڭ ئوتتۇرىسىدىكى مەنشەدە ياغقان قارا يامغۇر (1988 - يىلى 7 - ئاينىڭ 23 - كۈنى)؛ كۈندىلىك ھۆل - يېغىن مىقدارى 28.6 مىللىمېتىرغا يەتكەن. قارا يامغۇر ياز پەسلى 6 -، 7 - ئايلار ئارىلىقىغا مەركەزلىشىدۇ، ئەڭ بۇرۇن بولغاندا 2 - ئايدا، ئەڭ كېچىككەندە 9 - ئايدا ياغىدۇ. قارا يامغۇر يولىنىڭ بۆلۈنۈشى: (1) غەربىي يۆنىلىش يولى؛ (2) غەربىي شىمال يولى؛ (3) غەربىي جەنۇب يولى (جەنۇبىي شىنجاڭ).

مۆلدۈر كوتۇپكسىلىك مۆلدۈرلۈك بۇلۇتتىن ياغقان بىر خىل قاتتىق ھالەتتىكى سۇ. دىئامېتىرى بەش مىللىمېتىردىن يۇقىرى بولغانلىرى مۆلدۈر دېيىلىدۇ، بەش مىللىمېتىردىن تۆۋەنلىرى مۇز دانچىسى ياكى يارما دەپ ئاتىلىدۇ. ئادەتتە كۈچلۈك كوتۇپكسىلىك قات بۇلۇت سىستېمىسى ياكى داۋۇل (شۇبىر-غان) لىنىيىسى كەلگەندە يۈز بېرىدۇ. يېغىشى شىددەتلىك، كۈچلۈكلۈكى زور، داۋاملىشىش ۋاقتى قىسقا بولۇپ، شىددەتلىك بوران - چاپقۇن بىلەن كېلىدۇ ھەمدە قىسقا ۋاقىت ئىچىدە ئاپەتكە ئايلىنىدۇ. مۆلدۈر شىنجاڭدىكى ئاساسلىق ئاپەت خاراكتېرلىك ھاۋا رايونى بولۇپ، زىيىنى ئىنتايىن ئېغىر. قاراماي، ئورقۇ رايونىدا 1982 - يىلى 8 - ئاينىڭ 1 - كۈنى تارىختا كەم كۆرۈلىدىغان مۆلدۈر ياغقان بولۇپ، دىئامېتىرى ئون سانتىمېتىرغا يەتكەن؛ بايدا 1972 - يىلى 6 - ئاينىڭ 18 - كۈنى بىر قېتىم مۆلدۈر يېغىپ، پۈتۈن ناھىيەنىڭ تېرىلغۇ يېرىنىڭ %23 نى زىيانغا ئۇچراتقان. مۆلدۈرنىڭ تارقىلىشى: تاغلىق رايونلاردا تۈزلەڭلىكلەرگە قارىغاندا كۆپ، غەربىي قىسىمدا شەرقىي قىسىمغا قارىغاندا كۆپ، شىمالدا جەنۇبقا قارىغاندا كۆپ، تاغ ئېتەكلىرىدە قۇملۇق، ئويمانلىقلارغا قارىغاندا كۆپ. دەريا ۋادىلىرىدا مۆلدۈر ئەڭ كۆپ ياغىدۇ، مەسىلەن، ئىلى دەرياسى ۋادىسى، بورتالا دەرياسى ۋادىسى، توشقان دەرياسى ۋادىسى قاتارلىقلار. مۆلدۈر ئەڭ كۆپ ياغىدىغان جاي موڭغۇلكۆرە بولۇپ، 22.2 كۈنگە يېتىدۇ، ئۇنىڭدىن قالسا بايىنبۇلاق بولۇپ، 14 كۈنگە يېتىدۇ. مۆلدۈرنىڭ يىل ئىچىدىكى تارقىلىشى: 2 - ئايدىن 11 - ئايغىچە بولغان ئايلارنىڭ ھەممىسىدە دېگۈدەك كۆرۈلىدۇ، 5 - ئايدىن 8 - ئايغىچە بولغان ئايلاردىكى مۆلدۈر پۈتۈن يىللىق مۆلدۈر ئومۇمىي قىسمىنىڭ %80 نى ئىگىلەيدۇ. 5 - 6 - ئايلاردا ئەڭ كۆپ بولۇپ، پۈتۈن يىللىق ئومۇمىي مۆلدۈر قىسمىنىڭ %50 نى ئىگىلەيدۇ. جەنۇبىي شىنجاڭدا ئەڭ بۇرۇن يېغىپ، ئەڭ كېچىكىپ ئاخىرلىشىدۇ. مۆلدۈرنىڭ سوتكىلىق ئۆزگىرىشى: چۈشتىن كېيىن ئەڭ كۆپ ياغىدۇ، ئەڭ كۆپ قېتىم سانى سائەت 15 تە كۆرۈلىدىغان بولۇپ، %17 نى ئىگىلەيدۇ. ئەڭ ئاز قېتىم سانى سائەت 22 دە كۆرۈلىدىغان بولۇپ، ئەتىگەن سائەت ئىككىدىن ئالتىگىچە بولغان ۋاقىتنىڭ ھەممىسىدە كۆرۈلىدۇ، ئادەتتە %1.8 كە يېتىدۇ. سائەت 13 تىن 16 گىچە بولغان ۋاقىتتا ئەڭ كۆپ مەركەزلەشكەن بولۇپ، %56.4 نى ئىگىلەيدۇ. مۆلدۈر ئەتىيازلىق مۆلدۈر، يازلىق مۆلدۈر، ياز - كۈز-

كۈنىدىن 1959 - يىلى 1 - ئاينىڭ 1 - كۈنىگە
(چە) قايتىپ، مەملىكەت بويىچە 1 - ئورۇنغا چىققان.

ئاق، قارا ئاپەت چارۋىچىلىق رايونلىرىدىكى
قارا ئاپەت ئاق ئاپەت دەپ ئاتىلىدۇ. ئوتلاقلاردا ياغقان
قارا بەك قېلىن بولسا، چارۋىلارنىڭ ئوزۇقلۇق تېپىپ
يېيىشىنى قىيىنلاشتۇرۇۋېتىدۇ. ئاچارچىلىقتا قالغان
كىچىك، قېرى، ئاجىز چارۋىلار كېسەل بولۇپ ياكى
توڭلاپ ئاچلىقتىن ئۆلۈپ كېتىدۇ، ئانا چارۋىلار بالا
تاشلىۋېتىدۇ. ئاق ئاپەت مۇنۇلارغا باغلىق بولىدۇ:
(1) قىش پەسلىدىكى بىر قېتىم ياغقان قارنىڭ مىقدار.
رى ۋە يىغىندى قارنىڭ چوڭقۇرلۇقىغا ھەمدە داۋاملىق
قىش ۋاقتىغا مۇناسىۋەتلىك؛ (2) ئوتلاقلاردا ئوت -
چۆپلەرنىڭ ئۆسۈشى، چارۋا بېقىش ئۇسۇلى بىلەن مۇنا.
سىۋەتلىك؛ (3) چوڭ - كىچىك چارۋىلارنىڭ ئوت -
چۆپ تېپىپ يېيىش ئىقتىدارى بىلەن مۇناسىۋەتلىك
بولىدۇ. قوي 20 ~ 35 سانتىمېتىر چوڭقۇرلۇققىچە
قاردىن ئوت - چۆپ تېپىپ يېيەلەيدۇ؛ كالى.
نىڭ ئوت - چۆپ تېپىپ يېيىش ئىقتىدارى ئەڭ ناچار
بولۇپ، ئادەتتە 10 ~ 15 سانتىمېتىر چوڭقۇرلۇقتىكى
قاردىنلا ئوت - چۆپ تېپىپ يېيەلەيدۇ. ئاق ئاپەت
ئالتاي تاغلىرى ۋە ئىلى دەرياسى ۋادىسىدا ئەڭ ئېغىر،
تەڭرىتاغلىرىنىڭ جەنۇب - شىمالى ئۇنىڭ ئارقىسىدا
تۇرىدۇ. پاسىر ئېگىزلىكى ۋە ئالتۇنتاغدا ئەڭ يېنىك.
قارا ئاپەت قىش، ئەتىياز پەسلىلىرى ئوتلاقلاردا
يۈز بېرىدىغان قۇرغاقچىلىق ئاپىتىدۇر. ئۇ قىش، ئە.
تىياز پەسلىلىرى ئوتلاقلاردا كۆرۈلىدىغان ئىچىملىك
سۇ مەسلىسىدە ئىپادىلىنىدۇ؛ (1) دەريا ئېقىنى ئۇ.
زۇلۇپ قېلىش؛ (2) بۇلاق سۈيى ياكى سۇ ئامبارلىرى
قۇرۇپ كېتىش؛ (3) قارا ئاز يېغىش ياكى ياغمايلىق.
ئۇچتۇرپاننىڭ كۆكتەڭگىر چارۋىچىلىق مەيد.
دانىدا 1984 - يىلىدىن 1986 - يىلىغىچە ئۇدا ئۈچ
يىل قۇرغاقچىلىق بولۇپ، سۇ ئامبارلىرى قۇرۇپ،
بۇلاق، قۇدۇقلارنىڭ سۇ مىقدارى ئىنتايىن ئازىيىپ
كەتكەن؛ ئوتلاقلاردا سۇ قىس بولۇش، قارا ياغما.
لىق، تۇپراقتا سۇ تەركىبى ئازىيىپ كېتىش تۈپەيلى.
دىن ئوت - چۆپلەرنىڭ كۆكۈرۈشىگە تەسىر يەتكەن؛
يۇقۇملۇق كېسەللىكلەر كۆپىيىپ، پارازىت قۇرت كې.
سەللىكىنىڭ نىسبىتى ئېشىپ كەتكەن. قارا ئاپەتنىڭ
تارقىلىشى: جەنۇبىي شىنجاڭدا شىمالىي شىنجاڭدىكى.
دىن كۆپ، تاغلىق رايونلاردا تۈزلەڭلىكلەردىكىدىن
كۆپ، قۇرغاق رايونلاردا بىرقەدەر نەم رايونلاردىكىدىن
كۆپ.

لۈك مۆلدۈر ۋە تۆت پەسىللىك مۆلدۈر دەپ تۆتكە
بۆلۈندۈ.

يامغۇر سۆڭىكىسى، تۇمان سۆڭىكىسى
سى يامغۇر سۆڭىكىسى ئارتۇقچە سوۋۇغان يامغۇر
تامچىسىنىڭ تېمپېراتۇرىسى 0 C تىن تۆۋەن ياكى
0 C ئۆپچۆرىسىدىكى بەر ئۈستى، دەرەخ شاخلىرى ۋە
توك سىملىرىغا ھەمدە بەر يۈزىدىكى جىسىملارنىڭ
ئۈستىگە چۈشۈپ، تېزلىكتە شەكىللەندۈرگەن سۈزۈك
ۋە يېرىم سۈزۈك مۇز قەۋىتىدىن ئىبارەت. بەزىلەر
بۇنى مۇز ياكى تولق يامغۇر دەپ ئاتايدۇ. يامغۇر سۆڭى.
گىسى خەۋەرلىشىش توك لىنىيىسىنى ئۈزۈپ تاشلايدۇ،
دۇ، قاتناشقا تەسىر يەتكۈزىدۇ.
تۇمان سۆڭىكىسى ئادەتتە تۇمان قىروسى دېيىلىدۇ.
دۇ، ئۇنى دانچىسىمان، كىرىستالسىمان دەپ ئىككىگە
ئايرىشقا بولىدۇ. كىرىستالسىمان تۇمان سۆڭىكىسى ئار.
تۇقچە تويۇنغان تۇمان تامچىسى ياكى سۇ مورلىرىنىڭ
سوغۇق جىسىملارنىڭ يۈزىگە يېپىشىپ قېتىشىدىن
ھاسىل بولىدۇ. شامال چىقىمىغان ياكى سەل كىمىن شامال
چىققان، تېمپېراتۇرا كۆپىنچە 15 C - تىن تۆۋەن بولۇ.
غان ۋاقتتا كۆرۈلىدۇ. دانچىسىمان تۇمان سۆڭىكىسى
شامالنىڭ ئۇچۇرتۇشى بىلەن يېتىپ كەلگەن ئارتۇقچە
سوۋۇغان تۇمان تامچىلىرى (سىم - سىم يامغۇرىنىمۇ
ئۆز ئىچىگە ئالىدۇ) نىڭ سوغۇق جىسىملارنىڭ ئۈستىدە.
گە يېپىشىپ تەكرار توڭلىشىدىن ھاسىل بولىدۇ، ئا.
دەتتە تېمپېراتۇرا 2 C - ~ 7 C - تا پەيدا بولىدۇ.
شىنجاڭدا 15 C > - تۇمان سۆڭىكىسى % 56.4
نى، 10 C > - تۇمان سۆڭىكىسى % 92.3 نى ئىگىلەيدۇ.
دۇ. تۇمان سۆڭىكىسى قاتناشنىڭ ئۈزۈلۈپ قېلىشىنى
كەلتۈرۈپ چىقىرىدۇ، مەسىلەن، 1984 - يىلى 11 -
ئاينىڭ ئوتتۇرىلىرى ئۈرۈمچىدە ئۇدا 5 ~ 7 كۈن
قويۇق تۇمان ۋە تۇمان سۆڭىكىسى يۈز بېرىپ، ئايروپىد.
لانلار ئۇچۇشتىن توختىغان. تۇمان سۆڭىكىسى ئادەتتە
باش كۈز ۋە باش ئەتىيازدا پەيدا بولىدۇ، يامغۇر سۆڭى.
گۈسى زىمىستان قىشتىن كېلەر يىلى 3 - ئايغىچە
بولغان ئارىلىقتا يۈز بېرىدۇ. تۇمان سۆڭىكىسى جەنۇبىي
شىنجاڭدا شىمالىي شىنجاڭغا قارىغاندا بىر ئاي بالدۇر
بولىدۇ. داۋاملىشىش ۋاقتى ئادەتتە بىرنەچچە مىنۇت،
نەچچە ئون مىنۇت، بىرنەچچە سائەت، ئەڭ ئۇزۇن
بولغاندا بىر ئايدىن ئارتۇقراق بولىدۇ؛ قارامايدا يامغۇر
سۆڭىكىسى 594 سائەتكە يېتىدۇ. تۇمان سۆڭىكىسى ئەڭ
ئۇزۇن بولغان جاي بورتالا بولۇپ، 728 سائەت 17
مىنۇت (1958 - يىلى 12 - ئاينىڭ 12 -

گىلى 11 - ئايدىن 4 - ئايغىچە بولۇپ، قار كۆچكۈنى كۆپ يۈز بېرىدىغان رايون ھېسابلىنىدۇ. بىر يىلدا كۆپ بولغاندا ئالتە قېتىم ئۆپچۆرسىگە يېتىدۇ، زىيەنى ئېغىر. (4) سۇيۇقلۇق مۇزلۇق چېتى (تاشلىق) رايونى (زونىسى) : كۆپىنچە مۇزلۇق قالدۇقلىرى بولۇپ، كېسىلىش چوڭقۇرلۇقى 400 مېتىردىن 600 مېتىرغىچە، كۆپىنچە تاغلىرىنىڭ قىيالىق. تاغلىق رايوندا كۈچلۈك شۇبىرىغان چىقىپ يىغىندى قارلارنىڭ يېڭىلاشتىن جايلىشىشىنى كەلتۈرۈپ چىقىرىدۇ. تۈز رايوندا يىغىندى قار مەزگىلى 10 - ئايدىن 5 - ئايغىچە، قار كۆچكۈنى خەتىرى كۆپىنچە تېمپېراتۇرا 0.3 ئىنچە، 0.5 گىچە. ئۇنىڭ يۈز بېرىش قېتىم سانى، كۈچلۈك لۈك دەرىجىسى ئوتتۇرا ھال تاغلىق رايونلاردىن تۆۋەن بولىدۇ. (5) ئېگىز تاغ، ئىنتايىن ئېگىز تاغ مۇزلۇق قار كۆچكۈنى رايونى: يەر شەكلىنىش كېسىلىش. سى چوڭقۇر، زىچلىق دەرىجىسى يۇقىرى، قار كۆچكۈنىسى يىل بويى يۈز بېرىپ تۇرىدۇ، ياز پەسلىسى كۆپ كۆرۈلىدۇ.

يېزا ئىگىلىك كېسەللىك ۋە ھاشارات زىيانداشلىقى شىنجاڭدا يېزا ئىگىلىك كېسەللىك ۋە ھاشارات زىيانداشلىقىنىڭ تۈرلىرى كۆپ، كۆرۈلۈش قېتىم سانى كۆپ، زىيىنى ئېغىر، پەسىل خاراكتېرلىككە ھەم رايون خاراكتېرلىككە ئىگە. ئاساسلىق زىرا-ئەت كېسەللىك ۋە ھاشارات زىيانداشلىقلىرى: (1) بۇغداي دات كېسەللىكى. 20 - ئەسىرنىڭ 50 - ۋە 60 - يىللىرى ئىلى، ئاقسۇ، قەشقەرلەردە كۆپ پەيدا بولغان بولۇپ، يىل ئارىلاپ بىر قېتىمدىن يۈز بەرگەن. ئەڭ ئېغىر بولغان 1959 - ، 1960 - ، 1963 - ، 1964 - يىللىرى كېسەللىك پەيدا بولغان كۆلەم 3 مىليون مودىن 5 مىليون موغىچە يېتىپ، ئاپەتكە ئۇچرىغان كۆلەم % 50 بولغان. بۇغداي دات كېسەللىكىنىڭ كىلىمات بىلەن بولغان مۇناسىۋىتى ئىنتايىن زور بولىدۇ، تېمپېراتۇرا $16.8^{\circ}\text{C} \sim 19.3^{\circ}\text{C}$ تا دات زەمبۇرۇغىنىڭ يوشۇرۇن مەزگىلى سەككىز كۈندىن ئون كۈنگىچە بولىدۇ، ئۇنىڭدىن بەك يۇقىرى ياكى تۆۋەن بولسا، يوشۇرۇن مەزگىلى ئۇزىرىدۇ ياكى سېورا توپى ھاسىل بولمايدۇ. 3 ~ 6 - ئايلاردىكى ھۆل - يېغىن مىقدارى ئاچقۇچلۇق فاكىتور بولۇپ، ئوتتۇرىچە كېسەللىك ئەھۋالىنىڭ تەرەققىياتىدىن ھالقىپ كېتىدۇ. (2) بۇغداي كۆك پىتى. بۇغداي، قوناقلارنىڭ ئاساسلىق زىيانداش ھاشاراتى. 1952 - يىلىدىن 1999 - يىلىغىچە تۇرپان، قەشقەر،

قار كۆچكۈنى تاغلىق رايونلاردىكى تەبىئىي ئا. پەتلەرنىڭ بىرى. مۇئەييەن يىغىندى قار چوڭقۇرلۇقى بىلەن تاغ گەۋدىسىنىڭ يانتۇلۇقى شارائىتىدا يۈز بېرىدۇ. قار كۆچكۈنى خەتەرلىك رايونى تۆۋەندىكى ئاساسلارغا باغلىق بولىدۇ: (1) يەر شەكلىنىش كېسىلىش زىچلىقى؛ (2) يەر شەكلىنىش كېسىلىش چوڭقۇرلۇقى؛ (3) تاغ يانباغرى ئەھۋالى؛ (4) تاغ جىلغىسى بىلەن سۇ بۆلگۈچ چوققىنىڭ توغرا كەسمە يۈز ھالىتى. قار كۆچكۈنىنى شەكىللەندۈرىدىغان مېتېئورولوگىيەلىك ئامىللار: (1) قۇياش رادىئاتسىيىسىدىن كېلىپ چىققان كونۇپكىسىلىك شامال، ئىسسىقلىق ئۆتكۈزۈش، ئىسسىقلىق ئالمىشىش ۋە كوندېناتسىيەلىشىش؛ (2) يىغىندى قارنىڭ بېسىم كۈچى بىلەن قارنىڭ زىچلىقىدا ئۆزگىرىش بولۇش؛ (3) شۇبىرىغان، شامال كۈچى؛ (4) يىغىندى قارنىڭ ئىچكى تېمپېراتۇرىسى ۋە سۇ مىقدارىدا ئۆزگىرىش بولۇش؛ (5) ئېرىگەن سۇلارنىڭ سىڭىش رولى. قار كۆچكۈنى ئاساسەن تەڭرىتاغلىرى، ئالتاي تاغلىرى قاتارلىق جايلاردا يۈز بېرىدۇ.

قار كۆچكۈنى خەتەرلىك رايونلىرىنىڭ تارقىلىشى: (1) پەس تاغ يايلاقلىرى، پەس تاغلىق يېرىم چۆللۈك، چۆللۈك خەتەرلىك رايونلىرى (زونىلىرى) : ئادەتتە تاغ ئالدى زونىلىرى ۋە تاغ ئارىسى ئويمانلىقى ئەتراپلىرىدا، كېسىلىش چوڭقۇرلۇقى ≥ 200 مېتىر بولغان دەريا ۋادىلىرىدىكى تار جىلغىلاردا يىغىندى قار ≥ 35 سانتىمېتىر، يىغىندى قارنىڭ تۇراقلىق مەزگىلى ئىككى ئاي بولسا، ئادەتتە كىچىك كۆلەمدە قار كۆچكۈنى بولىدۇ؛ قار كۆچكۈنى خەتىرى كۆپىنچە تېمپېراتۇرا 0.2 ~ 0.3، ھەجىمى نەچچە ئون كۇب مېتىردىن نەچچە يۈز كۇب مېتىرغىچە بولىدۇ. (2) ئوتتۇرا ھال تاغلىق ئورمان يايلاق، ئوتلاق قار كۆچكۈنى خەتەرلىك رايونلىرى (زونىلىرى) : يىغىندى قارنىڭ چوڭقۇرلۇقى 70 سانتىمېتىر، تۇراقلىق قار مەزگىلى 150 كۈن، قار كۆچكۈنى خەتىرى كۆپىنچە تېمپېراتۇرا 0.4، قار كۆچۈش مەزگىلى 12 - ئايدىن 4 - ئايغىچە. (3) ئوتتۇرا ھال تاغلىق ئوتلاق قار كۆچكۈنى خەتەرلىك رايونلىرى (زونىلىرى) : دېڭىز يۈزىدىن ئېگىزلىكى 1500 مېتىردىن 2000 مېتىرغىچە ياكى ئۇنىڭدىنمۇ ئېگىز. كېسىلىش چوڭقۇرلۇقى 500 مېتىردىن 1000 مېتىرغىچە، يانتۇلۇقى $< 25^{\circ}$. قار كۆچكۈنى جىلغىسىنىڭ چوڭقۇرلۇقى 1000 مېتىردىن 4000 مېتىرغىچە، قارنىڭ چوڭقۇرلۇقى 50 سانتىمېتىردىن 1000 سانتىمېتىرغىچە، كۆرۈلۈش مەز-

خوتەن، ئاقسۇ، بايىنغولىن، قىزىلسۇ، سانجىلاردا كۆپ پەيدا بولغان بولۇپ، ئېغىر بولغان يىللاردىكى قېتىم سانى %50 كە يەتكەن. ئۈرۈپاندا 1958 - يىلىدىن 1962 - يىلىغىچە كۆك پىت ئاپىتى يۈز بەرگەن كۆلەم بۇغداي تېرىلغۇ كۆلىمىنىڭ %75~96 نى ئىگىلىگەن. بۇ ئاپەت جەنۇبىي شىنجاڭنىڭ باشقا رايونلىرىدىمۇ كۆپ قېتىم يۈز بەرگەن. كۆك پىت ئاساسەن بۇغداي باش تارتقان مەزگىلدە پەيدا بولىدۇ. ئوتتۇرىچە كۈندىلىك تېمپېراتۇرا $19^{\circ}\text{C} \sim 24^{\circ}\text{C}$ ۋە ھۆل - يېغىن مىقدارى 20 مىللىمېتىر بولغاندا ئەڭ كۆپ پەيدا بولىدۇ. (3) سېرىق يەر يولۋىسى. پەيدا بولۇش دائىرىسى كەڭ. زىيان سالىدىغان زىرائەت تۈرلىرى كۆپ. جەنۇبىي شىنجاڭدا شىمالىي شىنجاڭغا قارىغاندا ئېغىر، بولۇپمۇ قەشقەر، خوتەندە ئىنتايىن ئېغىر. 1973 - يىلى قاغىلىق ناھىيىسىدە ناھىيە بويىچە سۈنئىي ئۇسۇلدا 21 مىڭ 567 كىلوگرام سېرىق يەر يولۋىسى لېچىنىكىسى تۇتۇلغان. 1957 - يىلى قاراقاش تىكى %56 كېۋەز مايىسى زىيانغا ئۇچراپ قايتا تېرىلغان ھەم تولۇقلاپ تېرىلغان؛ 1962 - يىلى خوتەن ۋىلايىتىدە 5411 مو كېۋەز بۇزۇلۇپ قايتا تېرىلغان. سېرىق يەر يولۋىسى بىر يىلدا ئىككى - ئۈچ ئەۋلاد كۆپىيىپ زىيان سالىدۇ. بىرىنچى ئەۋلاد ئاساسلىق زىيان سالغۇچىدۇر. (4) تورلۇق يەر يولۋىسى. كۆپىيىپ كەتكەن يىللىرى ئوتلاقلىرىدىن دېھقانچىلىق ئېتىزلىرىغا يۆتكىلىدۇ. تورلۇق يەر يولۋىسى ئاپىتى يېقىنقى 40 يىل ئىچىدە ئىككى قېتىم يۈز بەرگەن. 1976 - يىلىدىن 1977 - يىلىغىچە دۆربىلجىن، ئارشاڭ، بۇرۇلتوقاي، بۇرچىن، كۆكتوقاي قاتارلىق جايلاردىكى بايقالغان يۈز بەرگەن. ئارشاڭ ناھىيىسىدە 31 مىڭ مو يەردىكى زىرائەت زىيانغا ئۇچرىغان بولۇپ، تورلۇق يەر يولۋىسى 8000 مو يەردىكى بۇغداي، كۆممىقوناق، زىغىر قاتارلىقلارنى يەپ كەتكەن. بۇرچىن، بۇرۇلتوقاي، كۆكتوقايلاردا ئايرىم - ئايرىم ھالدا 14 مىڭ مو، 2000 مو، 200 مو يازلىق زىرائەتنى يەپ كەتكەن؛ (5) كېۋەز پىتى. كېۋەزگە بولغان زىيىنى ئىنتايىن زور. 1986 - يىلى 74 مىڭ 200 مو كېۋەز، 11 مىڭ 400 مو قوغۇن زىيانغا ئۇچرىغان. پاختا مەھسۇلاتى %46 كېمىيىپ، سۈپىتى بىر - ئىككى دەرىجە تۆۋەنلەپ كەتكەن؛ 1987 - يىلى قەشقەر ۋىلايىتىدە كېۋەز پىتى 225 مىڭ 400 مو كېۋەزنى زىيانغا ئۇچراتقان؛ 1988 - يىلى ئاقسۇدا 500 مىڭ مو يەردىكى كېۋەزنى زىيانغا ئۇچراتقان. (6) چېكەتكە ئاپىتى. قۇرغاق باش ياز مەۋسۈمىدە كۆپ يۈز بەرىدۇ. 20 -

كەلكۈن ئاپىتى شىنجاڭدا كەلكۈننى كەلتۈرۈپ چىقىرىدىغان سەۋەبلەر ناھايىتى كۆپ. شىنجاڭنىڭ كەلكۈن ئاپىتى تىپلىرىنى كېلىپ چىقىش سەۋەبى ۋە ئاپەت ئالاھىدىلىكىگە قاراپ قار - مۇزلارنىڭ ئېرىگەن سۈيىدىن ھاسىل بولغان كەلكۈن ئاپىتى، قارا يامغۇر كەلكۈن ئاپىتى، قار - مۇزلارنىڭ ئېرىگەن سۈيى بىلەن قارا يامغۇر سۈيىنىڭ بىرلىشىدىن ھاسىل بولغان كەلكۈن ئاپىتى ھەمدە ھەر خىل تىپتىكى ئۇش - تۇتمۇت يۈز بېرىدىغان كەلكۈن ئاپىتىدىن ئىبارەت تۆت خىلغا بۆلۈشكە بولىدۇ. شىنجاڭدىكى ئاساسلىق دەريالارنىڭ 1950 - يىلىدىن 1990 - يىلىغىچە ئارىلىقتا ئەمەلىي تەكشۈرۈلگەن 1953 قېتىملىق يىللىق ئەڭ زور كەلكۈن ستاتىستىكىسىغا ئاساسلانغاندا، ئېرىمىگەن قار - مۇز سۇلىرىدىن ھاسىل بولغان كەلكۈن %39 نى، قارا يامغۇر كەلكۈننى %24 نى، ئېرىمىگەن قار - مۇز سۇلىرى بىلەن قارا يامغۇرنىڭ بىرلىشىشىدىن كېلىپ چىققان كەلكۈننى %34 نى، ھەر خىل تىپتىكى تۇيۇقسىز يۈز بەرگەن كەلكۈننى %3 نى ئىگىلىگەن. ئېرىگەن قار - مۇز سۇلىرىدىن ھاسىل بولغان كەلكۈن ئاپىتى: شىنجاڭنىڭ ئوتتۇرا، پەس تاغ زونىلىرىدا قىش پەسلى شەكىللەنگەن تۇراقلىق پەسلى خاراكتېرلىك يىغىندى قارلار، ئېگىز تاغ رايونلىرىدا بولسا يىل بويى ئېرىمەيدىغان مۇزلۇقلار ۋە مەڭگۈلۈك يىغىندى قارلار بولغانلىقتىن، ھەر يىلى تېمپېراتۇرا ئۆزلىگەندە دائىم پەس تاغلار ۋە كەلكۈن جىنىسلىق يەلپۈگۈچسىمان يانتۇلۇقلاردا ئېرىگەن قار سۈيى ۋە ئوتتۇرا ھال، ئېگىز تاغلاردا ئېرىگەن قار - مۇز سۈيى.

دىن كەلكۈن ھاسىل بولىدۇ، بۇ ئىككى خىل كەلكۈن ئومۇملاشتۇرۇلۇپ ئېرىگەن قار - مۇز سۈيى دەپ ئاتىلىدۇ. شىنجاڭدا ئېرىگەن قار - مۇز سۈيىدىن ھاسىل بولغان كەلكۈن ئاپىتى ئومۇمىي كەلكۈن ئاپىتىنىڭ 3.6% نى، تۈر - لۈك كەلكۈن ئاپىتىلىرى زىيىنىنىڭ 4.3% نى ئىگىلەيدۇ.

قارا يامغۇر كەلكۈن ئاپىتى شىنجاڭدىكى چوڭراق دەريالاردا شەكىللىنىدىغان كەلكۈنلەر ئىچىدە قارا يامغۇر كەلكۈنىنىڭ كۆرۈلۈش قېتىم سانى %24 نى ئىگىلەيدۇ، ئوتتۇرا، كىچىك دەريالار ۋە تاغلاردىكى كەلكۈن جىلغىلىرى ياز پەسلى پۈتۈنلەي دېگۈدەك قارا يامغۇر كەلكۈنى بىلەن تولىدۇ. قارا يامغۇر كەلكۈنى ئىنتايىن شىددەتلىك كېلىدۇ، تىك ئۆرلەپ - پەسىيدىدۇ، ئۇشتۇمۇتلۇقى كۈچلۈك، يىللىق ئۆزگىرىشى چوڭ، ئېلىپ ماڭىدىغان قۇم - لاتقا مىقدارى كۆپ. قارا يامغۇر بەزىدە يەنە لاتقا - شېغىللىق ئېقىن پەيدا قىلىدۇ، ئۇنىڭ بۇزغۇنچىلىق خاراكتېرى زور بولۇپ، دائىم قاتناش ۋە قۇرۇلۇش مۇئەسسەسەلىرىنى ئۈزۈپ تاشلاپ، زور كەلكۈن ئاپىتى كەلتۈرۈپ چىقىرىدۇ. قارا يامغۇر كەلكۈنى تۈرلۈك كەلكۈن ئاپىتى زىيانلىرى ئىچىدە %63 نى ئىگىلەيدۇ. قار - مۇزلارنىڭ ئېرىگەن سۈيى بىلەن قارا يامغۇر سۈيىنىڭ بىرلىشىشىدىن كېلىپ چىققان كەلكۈن ئاپىتى شىنجاڭدا كۆرۈلىدىغان كەلكۈنلەرنىڭ مۇھىم ئالاھىدىلىكى. ئۇنىڭ يۈز بېرىش قېتىم سانى ئومۇمىي كەلكۈن ئاپىتىلىرى قېتىم سانىنىڭ %10 نى، كەلتۈرىدىغان ئىقتىسادىي زىيىنى ئومۇمىي كەلكۈن ئاپىتى زىيىنىنىڭ %12.1 نى ئىگىلەيدۇ. كەلكۈننى شەكىللەندۈرىدىغان سەۋەبلەرگە ئاساسەن، ئۇنى مۇزلۇق ھەرىكىتى، تاغ جىنىملىرىنىڭ گۈمۈرۈلۈشى، لاتقا - شېغىللىق ئېقىننىڭ توسۇۋېلىشى، مۇزنىڭ توسۇۋېلىشى ھەمدە تومىنىنىڭ ئۆرۈلۈشىدىن كېلىپ چىققان ئۇشتۇمۇت كۆرۈلىدىغان كەلكۈن ئاپىتىلىرىگە بۆلۈشكە بولىدۇ. مۇزلۇقلارنىڭ سەۋەبىدىن ئۇشتۇمۇت يۈز بېرىدىغان كەلكۈن ئاساسەن قارا قۇرۇم تاغلىرى، تەڭرىتاغلىرىنىڭ تۆمۈر چوققىسى ۋە پامىر مۇزلۇق ھەرىكىتى رايونلىرىدا يۈز بېرىدۇ، مەسىلەن، يەكەن دەرياسى بىلەن قۇمۇشېرىق دەرياسىنىڭ مۇزلۇق كۆلى كەلكۈنى؛ 1987 - يىلى 7 - ئاينىڭ 15 - كۈنى كۈيتۈن دەرياسىدا كۆرۈلگەن تاغ جىنىملىرىنىڭ گۈمۈرۈلۈشىدىن تۈپقىسىز يۈز بەرگەن كەلكۈن، 1966 - يىلى 8 - ئاينىڭ 19 - كۈنى قىزىل

دەرياسىدا يۈز بەرگەن لاتقا - شېغىللىق ئېقىننىڭ دەريا يولىنى توسۇۋېلىشىدىن كېلىپ چىققان تۈپقىسىز كەلكۈن، تەڭرىتاغنىڭ شىمالىي يانباغرىدىكى چىگشور دەرياسىدا دائىم كۆرۈلىدىغان مۇزنىڭ دەريانى توسۇۋېلىشىدىن كېلىپ چىقىدىغان كەلكۈن قاتارلىقلار. مۇ ئامبارلىرىدا تومىنىنىڭ ئۆرۈلۈشىدىن كېلىپ چىقىدىغان تۈپقىسىز كەلكۈن ئومۇمىي كەلكۈن ئاپىتى قېتىم سانىنىڭ %24.8 نى، زىيىنى ئومۇمىي كەلكۈن ئاپىتى زىيىنىنىڭ %10.5 نى ئىگىلەيدۇ. ستاتىستىكا قىلىنىشىچە، كەلكۈن ئاپىتىنىڭ يۈز بېرىش قېتىم سانىدا يىلدىن - يىلغا ئېشىپ بېرىش يۈزلىنىشى كۆرۈلگەن: 50 - يىللاردا ئوتتۇرا ھېساب بىلەن ھەر يىلى 10.2 قېتىم كەلكۈن ئاپىتى يۈز بەرگەن بولسا، 80 - يىللارغا كەلگەندە ئوتتۇرا ھېساب بىلەن ھەر يىلى 22.5 قېتىم يۈز بېرىپ، 80 - يىللاردىكى يىللىق ئوتتۇرىچە كەلكۈن ئاپىتى زىيىنى 60 -، 70 - يىللار دىكىگە قارىغاندا ئون ھەسسە ئاشقان. جەنۇبىي شىنجاڭدا كەلكۈن ئاپىتى شىمالىي شىنجاڭغا قارىغاندا كۆپ يۈز بېرىدۇ، جەنۇبىي شىنجاڭدا ئوتتۇرا ھېساب بىلەن يىلىغا 9.2 قېتىم، شىمالىي شىنجاڭدا بولسا ئوتتۇرا ھېساب بىلەن يىلىغا 4.8 قېتىم كەلكۈن ئاپىتى يۈز بېرىدۇ؛ قارا يامغۇر كەلكۈن ئاپىتىنىڭ يۈز بېرىشى ئەڭ كۆپ بولۇپ، ئوتتۇرا ھېساب بىلەن يىلىغا 7.5 قېتىم كۆرۈلۈپ، تۈرلۈك كەلكۈن ئاپىتىلىرىنىڭ %50 دىن كۆپرەكىنى ئىگىلەيدۇ.

يەر تەۋرەش ئاپىتى بەش بالدىن يۇقىرى يەر تەۋرەشنى كۆرسىتىدۇ. بۇ تەبىئىي ئاپىتلەر ئىچىدىكى ئىنتايىن ئېغىر ئاپىتلەرنىڭ بىرى. ئۇنىڭ باشقا ئاپىتلەرگە قارىغاندا كەلتۈرىدىغان زىيىنى زور بولۇپ، يۈز بېرىش ۋاقتى قىسقا، ئۆلگەن، يارىلانغانلار كۆپ بولىدۇ. شىنجاڭدا 1716 - يىلى تېكەستە 7.5 بال يەر تەۋرىگەندىن تارتىپ 1999 - يىلى 3 - ئاينىڭ 15 - كۈنى كۇچاردا 5.6 بال يەر تەۋرىگەنگە قەدەر بولغان يەر تەۋرەشلەرنىڭ زىيىنىنى ستاتىستىكا قىلىشتىن مەلۇم بولۇشىچە، 50 قېتىم بەش بالدىن يۇقىرى يەر تەۋرىگەن بولۇپ، بۇنىڭ ئىچىدە يەتتە قېتىم 5.0 بالدىن 5.9 بالغىچە، 28 قېتىم 6.0 بالدىن 6.9 بالغىچە، 11 قېتىم 7.0 بالدىن 7.9 بالغىچە، تۆت قېتىم سەككىز بالدىن يۇقىرى يەر تەۋرىگەن. بۇنىڭ ئىچىدىكى تۆت قېتىملىق چىگرا سىرتىدا يۈز بەرگەن 5.5 ~ 8.3 بال يەر تەۋرەش شىنجاڭدا 6519 ئادەم

نىڭ ئۇلۇشى، 31 مىڭ 402 ئادەمنىڭ يارىلىنىشىنى، 28 مىڭ 216 تۇياق چارۋىنىڭ ئۇلۇشىنى، 46 مىڭ 485 ئېغىز ئۆيىنىڭ ئۇرۇلۇپ چۈشۈشىنى كەلتۈرۈپ چىقارغان بولۇپ، بىۋاسىتە ئىقتىسادىي زىيان تەخمىنەن 2 مىليارد 513 مىليون 260 مىڭ يۈەنگە يەتكەن. 1997 - يىلىدىن 1998 - يىلىغىچە پەيزىۋات ناھىيىسىدە سەككىز قېتىم 6.0 بالدىن 6.6 بالغا چە كۈچلۈك يەر تەۋرەپ، كەلتۈرگەن ئىقتىسادىي زىيەنى 940 مىليون يۈەنگە يەتكەن. ئادەملەرنىڭ ئۆلۈشى - يارىلىنىشى ئەڭ كۆپ بولغان بىر قېتىملىق يەر تەۋرەش 1902 - يىلى ئاتۇش شەھىرىدە يۈز بەرگەن 8.3 بال يەر تەۋرەش بولۇپ، 5553 ئادەم ئۆلۈپ، تەخمىنەن 9700 ئادەم يارىلانغان. كەم دېگەندىمۇ 12 قېتىملىق 6.6 بالدىن يۇقىرى يەر تەۋرەشتە يەر يۈزىدە يېرىق پەيدا بولغان، مەسلەن، 1931 - يىلى كۆكتوقاي ناھىيىسىدە يۈز بەرگەن سەككىز بال يەر تەۋرەشتە يېرىلغان جاينىڭ ئۇزۇنلۇقى 156 كىلومېتىر بولۇپ، ئەڭ كەڭ يېرى 4.2 كىلومېتىرغا يەتكەن، تەۋرەش مەركىزى 63 مېتىر ئولتۇرۇشۇپ كەتكەن، ئەڭ چوڭ گورىزونتال سىلجىش 14 مېتىرغا يەتكەن. يەر تەۋرەش - تىن پەيدا بولمىدىغان ئىككىلەمچى ئاپەتلەر - نىڭ كەلتۈرىدىغان زىيىنى تېخىمۇ زور بولدى.

شىنجاڭنىڭ ئۈنۋېرسال تەبىئىي جۇغراپىيەسىلىك رايونلارغا ئايرىلىشى شىنجاڭ ئىككى چوڭ رايونغا، ئالتە ئىككىنچى دەرىجىلىك رايونغا، 37 ئۈچىنچى دەرىجىلىك رايونغا بۆلۈندۈ: (1) ئىككى چوڭ رايون: تەڭرىتاغلىرىنىڭ شىمالىي يانباغرى شىمالىي شىنجاڭ ئوتتۇرا مۆتىدىل بەلۋاغ قۇرغاق چوڭ رايونغا كىرىدۇ، تەڭرىتاغلىرىنىڭ جەنۇبىي يانباغرى جەنۇبىي شىنجاڭ ئىللىق مۆتىدىل بەلۋاغ قۇرغاق چوڭ رايونغا كىرىدۇ. شىمالىي شىنجاڭ چوڭ رايونىنىڭ يەر كۆلىمى پۈتۈن شىنجاڭ يەر كۆلىمىنىڭ %27 نى، نوپۇسىنىڭ %48 نى ئىگىلەيدۇ. يىللىق ئوتتۇرىچە تېمپېراتۇرىسى تۈزلەڭلىكلەرنىڭ 6℃~8℃ بولۇپ، 10℃ لۇق يىللىق يىغىندى تېمپېراتۇرىسى 3000℃ تىن 3500℃ قىچە، قىروسىز مەزگىلى 150~170 كۈن، يىللىق ھۆل - يېغىن مىقدارى ئادەتتە 150 مىللىمېتىردىن 200 مىللىمېتىرغىچە، ئوتتۇرىچە يىللىق ئېقىن چوڭقۇرلۇقى 89 مىللىمېتىر. شىمالىي شىنجاڭدا قۇملۇقنىڭ چەتلىرى كالتىسىلىق

قوڭۇر تۇپراق بولۇپ، تاغ ئالدى تۈزلەڭلىكلىرى چۆل كالتىسىلىق كۈل رەڭ تۇپراقنى ئاساس قىلىدۇ. تەڭرىتاغلىرىنىڭ شىمالىي يانباغرى كۈل رەڭ قوڭۇر ئورمان تۇپرىقى ۋە قارا چىلان تۇپراق بولۇپ، دېڭىز يۈزىدىن ئېگىزلىكى 1400~2700 مېتىر بولغان جايلاردا قۇملۇق شەمشاد ئورمانلىرى بىلەن قاپلانغان، چۆل بىلەن بولغان ئارىلىقى 1100 مېتىرلا كېلىدۇ. جەنۇبىي شىنجاڭ چوڭ رايونى ياۋرو - ئاسىيا چوڭ قۇرۇقلۇقىنىڭ مەركىزىدىكى ئەڭ قۇرغاق رايون بولۇپ، يەر كۆلىمى پۈتۈن شىنجاڭ يەر كۆلىمىنىڭ %73 نى، نوپۇسىنىڭ %52 نى ئىگىلەيدۇ. يىللىق ئوتتۇرىچە ھۆل - يېغىن مىقدارى تۈزلەڭلىك رايونىدىن 40 مىللىمېتىرغا يەتمەيدۇ، ئوتتۇرىچە يىللىق ئېقىن چوڭقۇرلۇقى 33 مىللىمېتىر. يىللىق ئوتتۇرىچە تېمپېراتۇرىسى تۈزلەڭلىكلەرنىڭ 11℃ ~ 10℃ بولۇپ، 10℃ لۇق يىللىق يىغىندى تېمپېراتۇرا ئالدىدا 4000℃ تىن ئېشىپ كېتىدۇ، قىروسىز مەزگىلى 200~220 كۈن. جەنۇبىي شىنجاڭدا قۇملۇقلارنىڭ چەتلىرى قوڭۇر رەڭلىك چۆل تۇپرىقى ئالدى تۈزلەڭلىكلىرىدە قوڭۇر رەڭلىك چۆل تۇپرىقى ئاساسىي ئورۇندا تۇرىدۇ؛ تەڭرىتاغلىرىنىڭ جەنۇبىي يانباغرىدا تاغلىق كالتىسىلىق قوڭۇر تۇپرىقى ھېسابلىنىدۇ. چۆللۈك يۇقىرىلاپ، دېڭىز يۈزىدىن ئېگىزلىكى 1700 مېتىرنىڭ يۇقىرىسىغىچە يېتىپ بارىدۇ، شاللا پارچە ھالەتتىكى شەمشادلىقلارنى دېڭىز يۈزىدىن ئېگىزلىكى 3000 مېتىر ئەتراپىدىكى جايلاردا دېلا ئۇچراتقىلى بولىدۇ. (2) ئىككىنچى دەرىجىلىك رايون گېئومورفولوگىيەلىك ئالاھىدىلىكىگە قاراپ شىمالدىن جەنۇبقا ئالتاي تاغلىرى، جۇڭغار ئويمانلىقى، تەڭرىتاغلىرى (يەنە جەنۇبىي يانباغرى ۋە شىمالىي يانباغرىغا بۆلۈندۈ)، تارىم ئويمانلىقى، كۇمۇلۇن تاغ سىستېمىسىدىن ئىبارەت ئالتە گېئومورفولوگىيەلىك بۆلەككە بۆلۈندۈ. (3) يەنە ئاساسلىق تەبىئىي ئالاھىدىلىكىگە، بۆلۈنمەس، ئىسسىقلىق ئەھۋالى جەھەتتىكى پەرقىگە ئاساسەن 37 ئۈچىنچى دەرىجىلىك رايونغا ئايرىلىدۇ.

شىنجاڭ ئوتلاقلىرىنىڭ رايونلارغا ئايرىلىشى شىنجاڭ ئوتلاقلىرى ئافرىقا - ئاسىيا چۆل رايونىنىڭ شەرقىي ئۇچىغا مەنسۇپ بولۇپ، پەقەت ئالتاي تاغلىرىنىڭ غەربىي بۆلىكىنىڭ تاغ ئالدى قىسمىدا

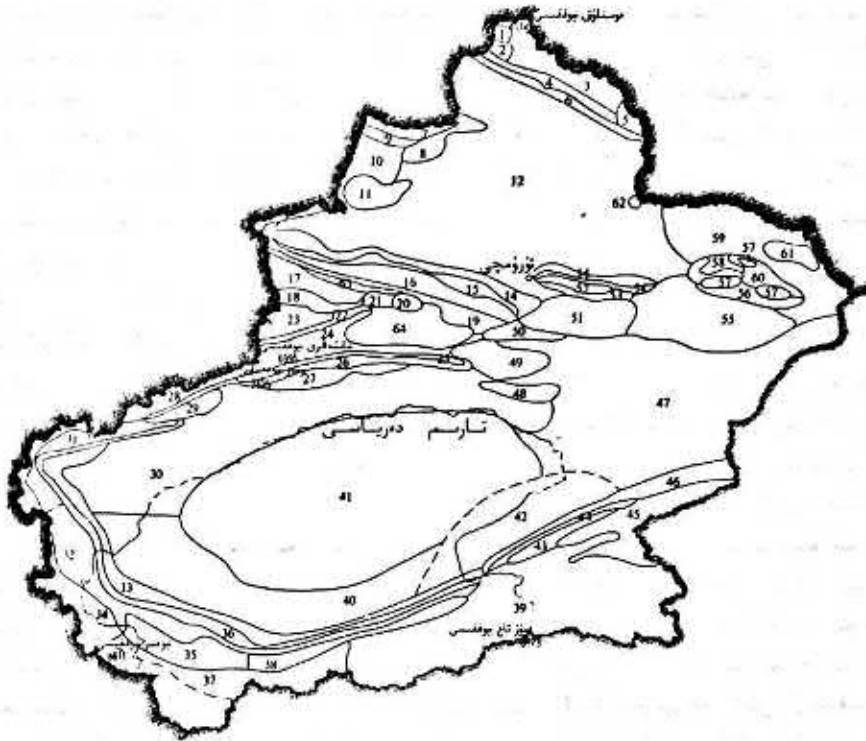
لا ياۋرو - ئاسىيا ئوتلاقلىرى دائىرىسىگە كىرىدۇ. جۇڭگودا شىنجاڭ - گەنسۇ - نىڭشيا مۆتىدىل بەلۋاغ چۆل رايونى گۈرۈپپىسىغا كىرىدۇ. شىنجاڭ ئوتلاقلىرى ئىككى رايونغا، 13 كەنجى رايون ۋە 25 شۆبە رايونغا بۆلۈنىدۇ. ئىككى رايون، يەنى شىنجاڭنىڭ ئوتلاق قىسمىنى كېسىپ ئۆتكەن تەڭرىتاغ تاغ تىزمىسىنىڭ تاغ ئومۇرتقا لىنىيىسىنى چېگرا قىلغان ھالدا شىمالىي شىنجاڭ مۆتىدىل چۆلى - تاغلىق ئوتلاق رايونى بىلەن جەنۇبىي شىنجاڭ ئىللىق مۆتىدىل چۆلى - تاغلىق ئوتلاق رايونىغا بۆلۈنىدۇ. بۇنىڭ ئاساسى: بىرىنچى، زونىلىق كىلىمات ئالاھىدىلىكى؛ ئىككىنچى، ئوتلاق تىپلىرىنىڭ پەيدا بولۇشى ۋە بىرلىشىشى. تۈزلەڭلىك زونال تىپى گەرچە ئومۇمەن ئافرىقا - ئاسىيا چۆللىرىنىڭ بىر قىسمىغا مەنسۇپ بولسىمۇ، بىراق جەنۇبىي شىنجاڭنىڭ قۇرغاقلىق دەرىجىسى شىمالىي شىنجاڭنىڭكىدىن روشەن ھالدا يۇقىرى، شۇڭا جەنۇبىي شىنجاڭدا تارىم ئويمانلىقىنىڭ چەتلىرىدىلا ھەددىدىن ئارتۇق قۇرغاقچىلىققا بەرداشلىق بېرەلەيدىغان چاتقاللارنى ئاساس قىلغان ئۆسۈملۈكلەردىن تەركىب تاپقان يېپىنچا ئۆسۈملۈكلەر ئۆسكەن بولۇپ، ئوتلاق سۈپىتىدە پايدىلىنىلغانلىرى كۆپ بولسىمۇ، تارىم دەرياسى ھەۋزىسىدە ئېنترازوناللىق پەس جاي چىملىقلىرى بىر قەدەر ياخشى يېتىلگەن، ئۇ جەنۇبىي شىنجاڭ ئويمانلىقلىرىدىكى ئاساسلىق ئوتلاق بولۇپ ھېسابلىنىدۇ. شىمالىي شىنجاڭدا جۇڭغار ئويمانلىقىنىڭ شىمالىي چەتلىرىدە قىسمەن چۆل ئوتلاقلىرى ۋە ئوتلاقلاشقان چۆللەر يېتىلگەن بولۇپ، نۇرغۇن چۆل ئۆسۈملۈك تىپلىرى ئاساسەن ئەمەن تۈرلىرى ۋە شور-لۇق ئۆسۈملۈكلەر تۈرىدىكى يېرىم چاتقاللاردىن تەركىب تاپقان، ئويمانلىقنىڭ مەركىزىدە قۇملۇق چۆل ئوتلاقلىرى يېتىلگەن بولۇپ، ئومۇميۈزلۈك ھالدا چارۋا بېقىش قىممىتىگە ئىگە. تاغلىق ئوتلاق تىپىنىڭ شىنجاڭنىڭ ھەرقايسى تاغ سىستېمىلىرىدىكى ۋېرتىكال زونا قۇرۇلمىسى مۇكەممەل بولۇپ، ئورمان زونىلىرى بىلەن تاغلىق چىملىق زونىلىرى تەڭ مەۋجۇت، بولۇپمۇ ئوتلاق بىلەن تاغلىق چىملىقلىرىنىڭ يېتىلىشى جەنۇبىي شىنجاڭغا قارىغاندا روشەن ھالدا ياخشى. كۆپىنچە تاغلىرىنىڭ شىمالىي يانباغرىدا ئوتلاق ئاساسىي گەۋدىسى ئىگىلىگەن بولۇپ، چۆل ئوتلاقلىرىنىڭ نىسبىتى غەربتىن شەرققە قاراپ تەدرىجىي ئېشىپ بارىدۇ. ئالتۇنتاغدا بولسا چۆل ئوتلاقلىرى يېتەكچى تىپ بولۇپ،

ئېگىز ھەم سوغۇق زونا چىملىقلىرى غەربتىن شەرققە قاراپ تەدرىجىي يوقىلىپ بارىدۇ. ئۇنىڭدىن باشقا، شىمالىي شىنجاڭدا پەسىللىك چارۋىچىلىق مەيدانلىرى گەۋدىلىك بولۇپ، ئوتلاق چارۋىچىلىقى ئىگىلىكى خېلى ئۇزۇن تارىخقا ئىگە؛ جەنۇبىي شىنجاڭنىڭ قىسمەن ئوتلاق چارۋىچىلىقىدىن باشقا، ئوتلاق بىلەن دېھقانچىلىق ئېتىزلىرىدا چارۋا بېقىش زىچ بىرلەشتۈرۈلگەن، بولۇپمۇ بوستانلىقلارنىڭ چەتلىرىدىكى ئوتلاق بىلەن دېھقانچىلىق ئېتىزلىرى بىرلەشتۈرۈلگەن دېھقانچىلىق رايونى چارۋىچىلىقنىڭ سالمىقى زور. كەنجى رايون ئوت - چۆپ مەھسۇلات مىقدارى، سۈپىتى، چارۋا يايلىتىش مىقدارى ۋە يايلىتىلىدىغان چارۋا تۈرى ھەمدە ئۇنىڭدىن مۇۋاپىق پايدىلىنىش ۋە تەرەققىي قىلىدۇرۇش قاتارلىق ئامىللارنى ئاساس قىلىپ 13 كەنجى رايونغا بۆلۈنگەن، بۇنىڭ ئىچىدە شىمالىي شىنجاڭ مۆتىدىل چۆلى - تاغلىق ئوتلاق رايونى ئالتە، جەنۇبىي شىنجاڭ ئىللىق مۆتىدىل بەلۋاغ چۆلى - تاغلىق ئوتلاق رايونى يەتتە. 25 شۆبە رايون ئوتلاق تىپلىرىنىڭ ئالاھىدىلىكى ئوتلاق بايلىقى ئۈستۈندۈرۈكى ۋە چارۋىچىلىقنىڭ تەرەققىياتى يۆنىلىشى ھەم تەدبىرلىرىگە ئاساسەن ئايرىلغان.

شىنجاڭ يېزا ئىگىلىكىنىڭ كىلىمات بويىچە رايونلارغا ئايرىلىشى شىنجاڭنىڭ يېزا ئىگىلىك رايونلىرى ئۈچ كىلىمات بەلۋاغىغا، سەككىز يېزا ئىگىلىك كىلىمات رايونىغا ۋە 22 يېزا ئىگىلىك كىلىمات زونىسىغا ئايرىلىدۇ: (1) كىلىمات بەلۋاغى. ئىسسىقلىق مىقدارى شىنجاڭنىڭ يېزا ئىگىلىك ئىشلەپچىقىرىش شەرتى يېتەكچى ئامىل، شۇڭا $0^{\circ}\text{C} <$ يىغىندى تېمپېراتۇرا بىرىنچى دەرىجىلىك رايونغا ئايرىشنىڭ ئاساسىي كۆرسەتكۈچى قىلىنغان. شىنجاڭ ئىللىق مۆتىدىل بەلۋاغ ($0^{\circ}\text{C} <$) يىغىندى تېمپېراتۇرىسى $4000^{\circ}\text{C} \sim 5000^{\circ}\text{C}$ ، قىروسىز مەزگىلى $180 \sim 215$ كۈن، ئوتتۇرا مۆتىدىل بەلۋاغ ($0^{\circ}\text{C} <$) يىغىندى تېمپېراتۇرىسى $2400^{\circ}\text{C} \sim 4000^{\circ}\text{C}$ ، قىروسىز مەزگىلى $120 \sim 185$ كۈن ۋە ئېگىزلىك سوغۇق بەلۋاغى ($0^{\circ}\text{C} <$) يىغىندى تېمپېراتۇرىسى $500^{\circ}\text{C} >$ ، ئەڭ ئىسسىق ئايلارنىڭ ئوتتۇرىچە تېمپېراتۇرىسى ($6^{\circ}\text{C} >$) قاتارلىق ئۈچ كىلىمات بەلۋاغىغا ئايرىلغان. (2) كىلىمات رايونى. زونىسىز يېزا ئىگىلىك كىلىمات تىپىنى ئەكس ئەتتۈرىدىغان

شىنجاڭ ئۇيغۇر ئاپتونوم رايونىنىڭ كىلىمات بويىچە رايونلارغا ئايرىلىشى

شىنجاڭنىڭ يەر شەكلى بويىچە رايونلارغا ئايرىلىشى شىنجاڭ بەش چوڭ يەر شەكلى چوڭ رايونىغا، 15 يەر شەكلى كەنجى رايونىغا ۋە 76 يەر شەكلى كىچىك رايونغا ئايرىلىدۇ: (1) رايونلارنىڭ گېئولوگىيەلىك تۈزۈلمىسى ۋە يەر شەكلى ھالىتى ئەندىزىسىدىكى پەرقلەردىن ئاساسەن، شىنجاڭ بەش چوڭ يەر شەكلى رايونىغا بۆلۈنىدۇ. (2) يەر شەكلىنىڭ شەكىللىنىشىدىكى تۈرلۈك تاشقى تەسىر كۈچلىرى (كىلىمات، ئېقىن سۇ، قۇرغاقچىلىقتىن يالىنىش قاتارلىقلارنىڭ رولى) ۋە يېڭى تۈزۈلمە رولىغا ئاساسەن، شىنجاڭ 15 يەر شەكلى كەنجى رايونىغا بۆلۈنىدۇ. (3) ئاساسەن



- | | | | | | | | |
|-------------|-------------|-------------|-------------|-------------|-------------|-------------|-------------|
| 1. IB1(1) | 2. IIA2(2) | 3. IIB2(1) | 4. IIB3(1) | 5. IIC3(1) | 6. IIC3(2) | 7. IIB2(2) | 8. IIC3(2) |
| 9. IIB3(2) | 10. IIC3(2) | 11. IIC3(3) | 12. IIC3(4) | 13. IIB1(1) | 14. IIB3(1) | 15. IIB2(1) | 16. IIB1(2) |
| 17. IIC4(1) | 18. IIB2(1) | 19. IIC2(1) | 20. IIA2(1) | 21. IIA3(1) | 22. IIB2(2) | 23. IIC3(2) | 24. IIB1(1) |
| 25. IIB2(2) | 26. IIC3(2) | 27. IIC4(2) | 28. IIB1(2) | 29. IIC4(2) | 30. IIC4(2) | 31. IIC2(2) | 32. IIC2(2) |
| 33. IIC3(2) | 34. IIB1(2) | 35. IIC2(2) | 36. IIC3(2) | 37. IIC1(2) | 38. IIC1(2) | 39. IIC1(2) | 40. IIC4(2) |
| 41. IIB4(2) | 42. IIC4(2) | 43. IIC2(2) | 44. IIC3(2) | 45. IIC1(2) | 46. IIC3(2) | 47. IIC4(2) | 48. IIC3(2) |
| 49. IIC4(2) | 50. IIC3(2) | 51. IIC4(2) | 52. IIB1(2) | 53. IIC3(2) | 54. IIB3(2) | 55. IIC4(2) | 56. IIC2(2) |
| 57. IIC2(2) | 58. IIC3(2) | 59. IIC3(2) | 60. IIC3(2) | 61. IIC4(2) | 62. IIC2(2) | 63. IIC3(2) | 64. IIC2(2) |

نىڭلىق ھەرىكەت قاتارلىق ئىچكى كۈچلەر رولىنى ئۆلچەم قىلىپ، شىنجاڭنى ئالتاي تېغى ۋە بەيتىك تېغى رايونى، جۇڭغار ئويمانلىقىنىڭ غەربىدىكى تاغلىق رايون، جۇڭغار ئويمانلىقى رايونى، تەڭرىتاغ تاغلىق رايونى، تارىم ئويمانلىقى ۋە كۆپىنچە ئالتۇن تاغ رايونى قاتارلىق ئالتە چوڭ رايونغا بۆلۈش. (2) رايون گېئوتېكتونىكا ۋە يېڭى گېئوتېكتونىكىلىق ھەرىكەتنىڭ رايونلۇق ئالاھىدىلىكىگە، يەر شەكلى تىپلىرىنىڭ بىرلىكى ۋە ھەر خىل يەر شەكلىلىرىنىڭ شەكىللىنىشى سەۋەبلىرى ھەم تەرەققىيات تارىخىدىكى ئۆزئارا مۇناسىۋىتىگە ۋە باغلىنىشچانلىقىغا ھەمدە مورفولوگىيەدىكى ئوخشاشلىققا، يېتەكچى رول ئوينايدىغان تاشقى ئامىللار رولى جەريانى، سۇ، ئىسسىقلىق ۋە يېزا ئىگىلىك ئىشلەپچىقىرىش شارائىتلىرى، ئۆزگەرتىش ۋە

يەر شەكلىنىڭ تەرەققىيات يۆنىلىشىگە ۋە مۇۋاپىق پايدىلىنىش تەدبىرىگە ئاساسەن، 76 يەر شەكلى كىچىك رايونغا بۆلۈنىدۇ. بۇ خەلق ئىگىلىكىنىڭ تەرەققىياتىدا بىۋاسىتە رولغا ۋە قىسمەتكە ئىگە، بولۇپمۇ ئۇ بوستانلىقلارنىڭ تەرەققىياتى ۋە بوستانلىق ئېكولوگىيە يېزا ئىگىلىكىنىڭ تەرەققىياتى ئۈچۈن ئىنتايىن مۇھىم.

شىنجاڭ يېزا ئىگىلىكىنىڭ يەر شەكلى بويىچە رايونلارغا ئايرىلىشى شىنجاڭنىڭ يېزا ئىگىلىك يەر شەكلىنى ئالتە چوڭ رايون، 26 رايون ۋە 105 كىچىك رايونغا ئايرىشنىڭ لايىھىسى: (1) چوڭ رايون. گېئوتېكتونىكىلىق بىرلىك، يېڭى گېئوتېكتونى-

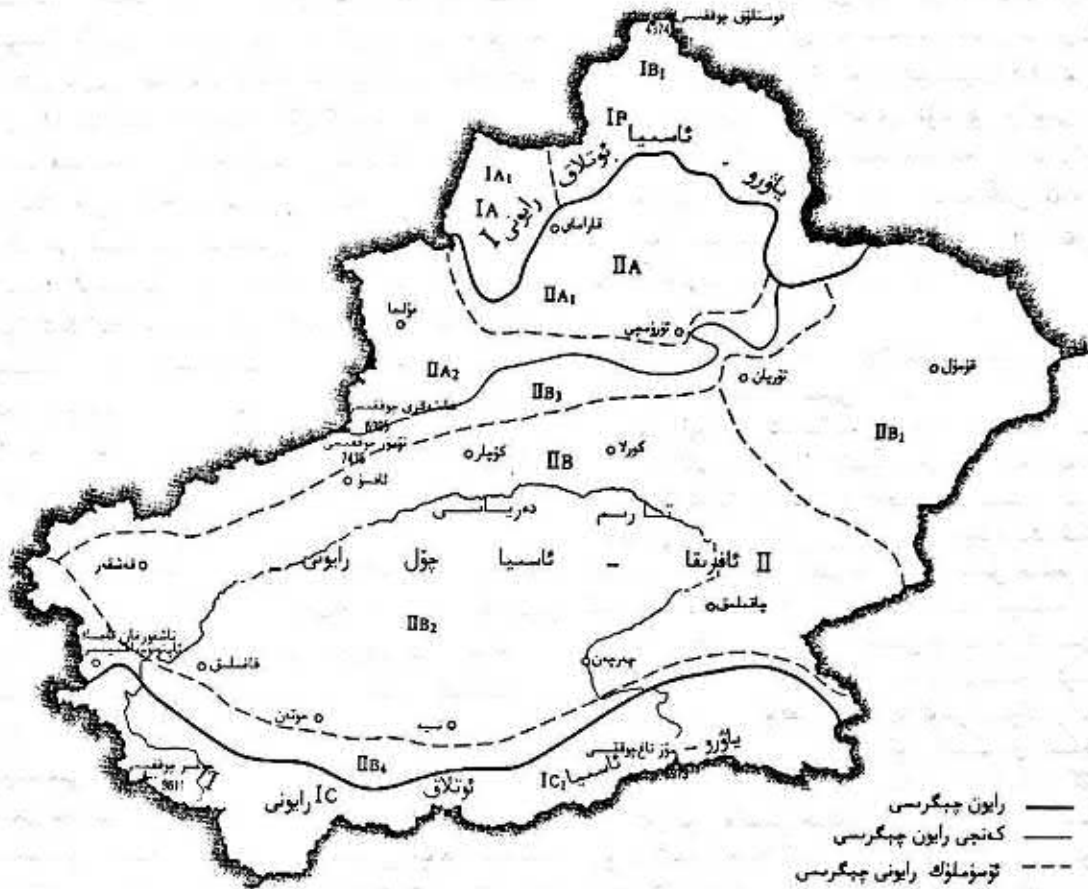
زونىسى، شىمالىي شىنجاڭ قوڭۇر چۆل تۇپرىقى — كۆل رەڭ چۆل تۇپرىقى زونىسى ۋە جەنۇبىي شىنجاڭ قوڭۇر چۆل تۇپرىقى زونىسىدىن ئىبارەت تۆت زونىغا بۆلۈشكە بولىدۇ. تۇپراق رايونلىرى 15 تۈزەڭلىك تۇپراق رايونى، 18 تاغلىق تۇپراق رايونى بولۇپ، جەمئىي 33 تۇپراق رايونىغا ئايرىلغان. تۇپراق — يەر شەكلى پرىنسىپىغا ئاساسەن، شىنجاڭنى يەنە 99 يەر رايونىغا ئايرىشقا بولىدۇ، بۇنىڭ 56 سى تۈزەڭلىك يەر رايونى، 43 ى تاغلىق يەر رايونى.

شىنجاڭنىڭ يېپىنچا ئۆسۈملۈكلەر بويىچە رايونلارغا ئايرىلىشى شىنجاڭ ياۋرو — ئاسىيا ئوتلاق رايونى، ئاسىيا — ئافرىقا چۆل رايونىدىن ئىبارەت ئىككى يېپىنچا ئۆسۈملۈك رايونىغا بۆلۈنىدۇ. مۇشۇ ئاساستا زونىلىق (كەڭلىك زونىسى، ئۇزۇنلۇق زونىسى ۋە ۋېرتىكال زونا)، ئۆستۈنلۈككە ئىگە تۈر-لەردىن پايدىلىنىش ياكى تۈركۈم ھاسىل قىلغۇچى تۈر-لەرنىڭ جۇغراپىيەلىك تەركىبى ھەمدە يېپىنچا ئۆسۈملۈكلەرنىڭ تارىخىي تەرەققىياتى ۋە ئىنسانلارنىڭ تەسىرى ئويلىشىلىپ، شىنجاڭ بەش يېپىنچا ئۆسۈملۈك كەنجى رايونى، توققۇز يېپىنچا ئۆسۈملۈك رايونىغا ئايرىلغان. شىنجاڭنىڭ ئوتلاق رايونلىرى شىنجاڭنىڭ جەنۇبىي، شىمالىي ئىككى چېتىگە تارقالغان، ئۇنىڭدىكى تۈركۈم ھاسىل قىلغۇچى تۈرلەرنىڭ ھەممىسى ياۋرو — ئاسىيا ئوتلاقلىرى تىپىدىكى سىلو قاتارلىق غۇز-مىك ئۆسۈمچان باشاقلق ئوت — چۆپلەرنى ئاساس قىلىدۇ. ماكان جەھەتتىكى جۇغراپىيەلىك جايلىشىشىدىمۇ ياۋرو — ئاسىيا ئوتلاق رايونى بىلەن تۇتىشىپ بىر گەۋدە ھاسىل قىلىدۇ، شۇڭا شىنجاڭنىڭ ئوتلاق رايونلىرى ياۋرو — ئاسىيا ئوتلاق رايونىنىڭ تەركىبىي قىسمىغا مەنسۇپ. شىنجاڭنىڭ چۆللۈكلىرى گەربە چە ئاسىيا - ئافرىقا چۆللۈكلىرىنىڭ بىر قىسمى دېيىلىشىمۇ، لېكىن غەربىي قىسىم ئوتتۇرا ئاسىيادىكى قازاقىستان چۆللۈكلىرى ۋە شەرقتىكى خېشىكا - رىدورى — ئالاشەن چۆللىرىنىڭ ھەممىسى تېخىمۇ قۇرغاق. تەڭرىتاغ تاغ سىستېمىسىنى چۆللۈكلەر ئوراپ تۇرغاچقا، قۇرغاق رايوندىكى نەم ئارالغا ئوخشاپ قالغان. پامىر، كۇمبېنلۇن تاغلىرى، قارا قۇرۇم تاغلىرى ۋە ئالتۇنتاغ قاتارلىقلارنىڭ ھەممىسىنى ئۆستۈنلۈككە ئىگە چۆل تىپلىرى ئىگىلىگەن. پەقەت ئېگىز تاغ زونىلىرى بىلەن چېتىلگەن شىزاڭ ئېگىزلىكى بىرىكىپ بىر گەۋدەگە ئايلانغان ئېگىزلىك ئۆستىدىلا ئېگىز ھەم سوغۇق زونا ئوتلاقلىرى تىپى يېتىلگەن.

پايدىلىنىش پۈتۈنلۈكىنىڭ بىرەدەك بولۇشى قاتارلىقلارغا ئاساسەن، شىنجاڭنى 26 يېزا ئىگىلىك يەر شەكلى رايونىغا بۆلۈش. (3) كىچىك رايون. بىر خىل يەر شەكلى تىپى، ھالىتى ھەمدە يەر تۈزۈلۈشىنىڭ ئاساسەن ئوخشاشلىقىغا، بىر خىل گېئومورفولوگىيەلىك لاندشافت ۋە خاس ئالاھىدىلىكىنى شەكىللەندۈرگەن ئېكولوگىيە ۋە مۇھىت سىستېمىسىغا، يېزا ئىگىلىكىنىڭ تەرەققىياتى، پايدىلىنىش ۋە ياخشىلاش شارائىتى. رىنىڭ ئوخشاشلىقىغا ئاساسلىنىپ، شىنجاڭنى 105 يېزا ئىگىلىك يەر شەكلى كىچىك رايونىغا بۆلۈش. مەسىلەن، قارا شەھەر ئويمانلىقىنى چۆرىدىگەن كەلگۈن چۈكۈندى - ئېقىندى تۈزەڭلىكى كىچىك رايونى، كۆنچى دەرياسى دېلتىسى كىچىك رايونى قاتارلىقلار.

شىنجاڭنىڭ تۇپراق جۇغراپىيىسى بويىچە رايونلارغا ئايرىلىشى بۇنىڭدا شىنجاڭ تۇپرىقىنىڭ بىئو كىلىماتى ۋە گېئومورفولوگىيەلىك ئالاھىدىلىكىگە ئاساسەن، مۇنداق ئىككى پرىنسىپ گەۋدىلەندۈرۈلگەن: (1) ئۈنۈپرساللىق. تۇپراق يېپىنچىسى قۇرۇلمىسى، تۇپراقنىڭ تارقىلىش قانۇنىيىتى، ئالاھىدىلىكى ۋە ئىشلەپچىقىرىش ئىقتىدارى ھەمدە بۇ ئالاھىدىلىكلەرنى بەلگىلەيدىغان بارلىق تەبىئىي جۇغراپىيەلىك ئامىللارنى تەھلىل قىلىش، شۇنىڭدەك ئىنسانلار پائالىيىتى، بولۇپمۇ سۇغىرىلىدىغان بوستانلىق يېزا ئىگىلىكىنىڭ تەسىرىنى ئويلىشىش. (2) زونىلىقى. تۇپراق ۋە يېزا ئىگىلىكىنىڭ زونىلىقى ئۇقۇمىنى تۇپراق جۇغراپىيىسى بويىچە رايونلارغا ئايرىشنىڭ مۇھىم نەزەرىيىۋى ئاساسى ۋە يۇقىرى دەرىجىلىك بىرلىك سىستېمىسىغا ئايرىشنىڭ ئاساسى قىلىش. بۇنىڭغا ئاساسەن، شىنجاڭنىڭ تۇپراق جۇغراپىيىسى بويىچە رايونلارغا ئايرىش سىستېمىسى مۇنداق: تۇپراق زونىلىرى ۋە سۇب زونىلىرى (1 - دەرىجىلىك)، تۇپراق رايونلىرى ۋە كەنجى رايونلىرى (2 - دەرىجىلىك)، يەر رايونلىرى ۋە كەنجى يەر رايونلىرى (3 - دەرىجىلىك). شىنجاڭنىڭ تۇپراق زونىلىرى ئاساسەن كەڭلىكىنى بويلاپ سوزۇلغان بولۇپ، ئۇلارنى شىمالدىن جەنۇبقا قارىتا تۆت زونىغا، يەنى شىمالىي شىنجاڭ يېرىم چۆل كالتىيىلىق قوڭۇر تۇپراق زونىسى، شىمالىي شىنجاڭ تاغ ئالدى يېرىم چۆل كالتىيىلىق كۆل رەڭ تۇپراق

شىنجاڭ ئۇيغۇر ئاپتونوم رايونىنىڭ يېپىنچا ئۆسۈملۈكلەر بويىچە رايونلارغا ئايرىلىشى



1. ياۋرو - ئاسىيا ئوتلاق رايونى I A قارا دېڭىز يولىرى - قازاقىستان مۆتىدىل بەلۋاغ ئوتلاق كەنجى رايونى I A₁ جۇڭغار ئويمانلىقىنىڭ غەربىي قىسىم تاغلىقلىرى ئوتلاق رايونى I B ئاسىيانىڭ ئوتتۇرا قىسمى مۆتىدىل بەلۋاغ ئوتلاق كەنجى رايونى I B₁ ئالتاي تاغلىرى - بەيتىك تېغى ئوتلاق رايونى I C چىڭخەي - شىزاڭ ئېگىزلىكى ئېگىز ھەم سوغۇق زونا ئوتلاق كەنجى رايونى I C₁ شىنجاڭنىڭ جەنۇبىي قىسمى ئېگىز ھەم سوغۇق زونا ئوتلاق رايونى I ئافرىقا - ئاسىيا چۆل رايونى I A جۇڭغارىيە-قازاقىستان چۆل كەنجى رايونى I A₁ جۇڭغار ئويمانلىقى بېرىم چاتقال چۆل يېپىنچا ئۆسۈملۈك رايونى I A₂ شەرقىي تەڭرىتاغلىرىنىڭ شىمالىي يانباغرى ئوتلاق - شەمشاد ئورمىنى ۋە ئېگىز تاغ چىملىق يېپىنچا ئۆسۈملۈك رايونى I B ئاسىيانىڭ ئوتتۇرا قىسمى چۆل كەنجى رايونى I B₁ شەرقىي شىنجاڭ شېغىللىق چۆللۈكى چاتقال چۆل يېپىنچا ئۆسۈملۈك رايونى I B₂ تارىم ئويمانلىقى چاتقال چۆل يېپىنچا ئۆسۈملۈك رايونى I B₃ تەڭرىتاغلىرىنىڭ جەنۇبىي يانباغرى چۆل ۋە تاغلىق ئوتلاق يېپىنچا ئۆسۈملۈك رايونى I B₄ پاسار - كۇئېنلۇن - ئالتۇنتاغ تاغلىق چۆل ۋە ئېگىز تاغ ئوتلاق يېپىنچا ئۆسۈملۈك رايونى.

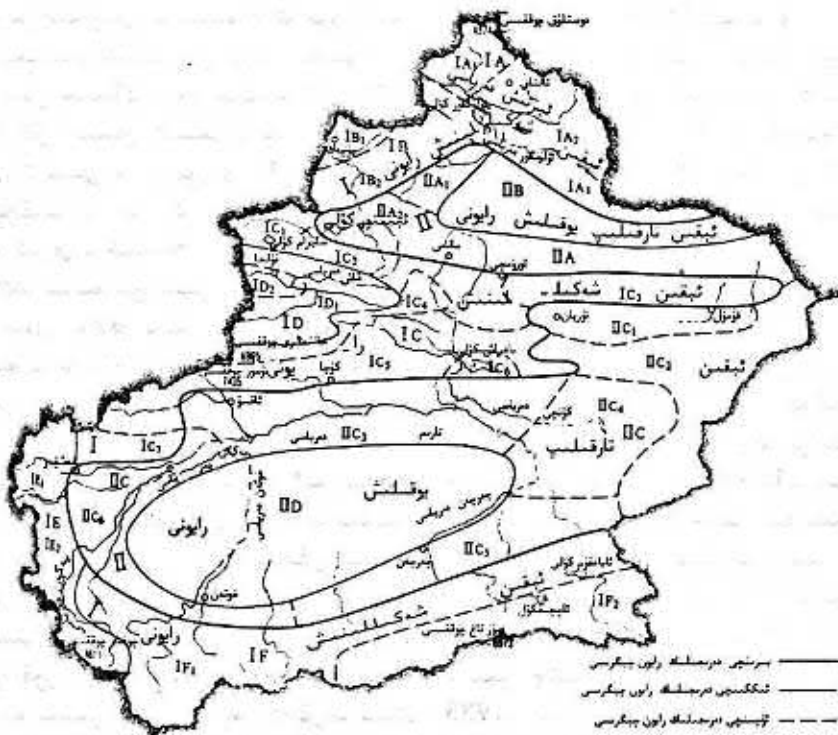
شىنجاڭنىڭ سۇ رايونى بويىچە رايونلارغا ئايرىلىشى « شىنجاڭ گىدروگرافىيىسى » دىكى يەر ئۈستى ئېقىم مىقدارى، ئېقىمنىڭ يىل ئىچىدىكى ئۆزگىرىشى، دەريا سۇلىرىنىڭ تولۇقلىنىش مەنبەسى قا. تارلىق كۆرسەتكۈچلەرگە ئاساسەن، ئىككى بىرىنچى دەرىجىلىك رايون (رايون)، ئون زونا (ئىككىنچى دەرىجىلىك رايون)، 28 دائىرە (ئۈچىنچى دەرىجىلىك رايون) دىن ئىبارەت سۇ رايونى بويىچە رايونلارغا ئايرىش ئوتتۇرىغا قويۇلدى. بىرىنچى دەرىجىلىك رايون (رايون) شىنجاڭ يەر ئۈستى ئېقىم مىقدارىنىڭ شەكىللى.

شىنجاڭنىڭ سۇ رايونى بويىچە رايونلارغا ئايرىلىشى « شىنجاڭ گىدروگرافىيىسى » دىكى يەر ئۈستى ئېقىم مىقدارى، ئېقىمنىڭ يىل ئىچىدىكى ئۆزگىرىشى، دەريا سۇلىرىنىڭ تولۇقلىنىش مەنبەسى قا. تارلىق كۆرسەتكۈچلەرگە ئاساسەن، ئىككى بىرىنچى دەرىجىلىك رايون (رايون)، ئون زونا (ئىككىنچى دەرىجىلىك رايون)، 28 دائىرە (ئۈچىنچى دەرىجىلىك رايون) دىن ئىبارەت سۇ رايونى بويىچە رايونلارغا ئايرىش ئوتتۇرىغا قويۇلدى. بىرىنچى دەرىجىلىك رايون (رايون) شىنجاڭ يەر ئۈستى ئېقىم مىقدارىنىڭ شەكىللى.

ئەتىۋىدىدۇ. شۇڭا، ئېقىن شەكىللىنىش رايونى ئالتاي، چۆچەك، ئىلى، تەڭرىتاغلىرى، پامىر، كۇئېنلۇندىن ئىبارەت ئالتە زونغا بۆلۈنگەن. ئېقىن تارقىلىپ يوقىلىش رايونى ئېقىننىڭ تارقىلىپ يوقىلىش دەرىجىسىگە ئاساسەن، تەڭرىتاغلىرىنىڭ شىمالىي تەرىپى ئېقىن تارقىلىپ يوقىلىش زونىسى، جۇڭغار ئېقىنىسىز زونىسى، جەنۇبىي شىنجاڭ ئېقىن تارقىلىپ يوقىلىش زونىسى، جەنۇبىي شىنجاڭ ئېقىن تارقىلىپ يوقىلىش زونىسى ۋە تەكلىماكان ئېقىنىسىز زونىسى قاتارلىق جەمئىي ئون زونغا ئايرىلغان. ئۈچىنچى دەرىجىلىك رايون سۇ بايلىقىنىڭ ئېچىپ پايدىلىنىش شارائىتىنى ئۆلچەم قىلىپ جەمئىي 28 دائىرىگە ئايرىپ چىقىلغان. (تۆۋەندىكى سۇ رايى بويىچە رايونلارغا ئايرىلىش خەرىتىسىگە قاراڭ)

ئەتىۋىدىدۇ. شۇڭا، ئېقىن شەكىللىنىش رايونى ئالتاي، چۆچەك، ئىلى، تەڭرىتاغلىرى، پامىر، كۇئېنلۇندىن ئىبارەت ئالتە زونغا بۆلۈنگەن. ئېقىن تارقىلىپ يوقىلىش رايونى ئېقىننىڭ تارقىلىپ يوقىلىش دەرىجىسىگە ئاساسەن، تەڭرىتاغلىرىنىڭ شىمالىي تەرىپى ئېقىن تارقىلىپ يوقىلىش زونىسى، جۇڭغار ئېقىنىسىز زونىسى، جەنۇبىي شىنجاڭ ئېقىن تارقىلىپ يوقىلىش زونىسى، جەنۇبىي شىنجاڭ ئېقىن تارقىلىپ يوقىلىش زونىسى ۋە تەكلىماكان ئېقىنىسىز زونىسى قاتارلىق جەمئىي ئون زونغا ئايرىلغان. ئۈچىنچى دەرىجىلىك رايون سۇ بايلىقىنىڭ ئېچىپ پايدىلىنىش شارائىتىنى ئۆلچەم قىلىپ جەمئىي 28 دائىرىگە ئايرىپ چىقىلغان. (تۆۋەندىكى سۇ رايى بويىچە رايونلارغا ئايرىلىش خەرىتىسىگە قاراڭ)

شىنجاڭ ئۇيغۇر ئاپتونوم رايونىنىڭ سۇ رايى بويىچە رايونلارغا ئايرىلىشى



I ئېقىن شەكىللىنىش رايونى IA ئالتاي ئېقىن شەكىللىنىش زونىسى، IA₁ قاناس دائىرىسى، IA₂ كۆكتوقاي دائىرىسى، IA₃ ئۈلۈنگۈر دائىرىسى، IB چۆچەك ئېقىن شەكىللىنىش زونىسى، IB₁ دۆربىلجىن دائىرىسى، IB₂ قوبۇقسار دائىرىسى، IC تەڭرىتاغلىرى ئېقىن شەكىللىنىش زونىسى، IC₁ بورتالا دائىرىسى، IC₂ ماناس دائىرىسى، IC₃ گۇچۇڭ دائىرىسى، IC₄ تەڭرىتاغلىرى قار - مۇز دائىرىسى، IC₅ باي دائىرىسى، IC₆ قارا شەھەر دائىرىسى، IC₇ كەلپىن دائىرىسى، ID ئىلى ئېقىن شەكىللىنىش زونىسى، ID₁ تېكەس دائىرىسى، ID₂ ئىلى دائىرىسى، IE پامىر ئېقىن شەكىللىنىش رايونى، IE₁ قىزىل دائىرىسى، IE₂ يەكەن دائىرىسى، IF كۇئېنلۇن تاغلىرى ئېقىن شەكىللىنىش زونىسى، IF₁ كۇئېنلۇن دائىرىسى، IF₂ شىمالىي شىنجاڭ دائىرىسى II ئېقىن تارقىلىپ يوقىلىش رايونى IIA تەڭرىتاغلىرىنىڭ شىمالىي تەرىپى ئېقىن تارقىلىپ يوقىلىش زونىسى، IIA₁ ماناس كۆلى دائىرىسى، IIA₂ تەڭرىتاغلىرىنىڭ شىمالىي ئېتىكى دائىرىسى، IIB جۇڭغار ئېقىنىسىز زونىسى، IIC جەنۇبىي شىنجاڭ ئېقىن تارقىلىپ يوقىلىش زونىسى، IC₁ تۇرپان - قومۇل دائىرىسى، IC₂ گاشۇن چۆللۈكى دائىرىسى، IC₃ ئاقسۇ دائىرىسى، IC₄ لوپنۇر كۆلى دائىرىسى، IC₅ چەرچەن دائىرىسى، IC₆ قەشقەر دائىرىسى، ID تەكلىماكان ئېقىنىسىز زونىسى

جۇڭگونىڭ مەمۇرىي رايونلىرى خەرىتىسى 1:17000000 ، شىنجاڭنىڭ كىلىمات خەرىتىسى 1:13750000 ؛ شىنجاڭنىڭ مەمۇرىي رايونلىرى خەرىتىسى ۋە كىلىمات خەرىتىسىدىن باشقا، پۈتۈن شىنجاڭنىڭ مەخسۇس خەرىتىلىرى 1:5500000 ماسشتابلىق، باشقا خەرىتىلەرنىڭ ماسشتابلىرى 2750000 ~ 1:125000 .

شىنجاڭ ئۇيغۇر ئاپتونوم رايونىنىڭ مەمۇرىي رايونلىرى خەرىتىسى 1949 - يىلى 12 - ئايدا شەنشى - گەنسۇ - نىڭشيا چېگرا رايونى ھۆكۈمىتىنىڭ خەلق ئىشلىرى نازارىتى 1:3000000 ماسشتابلىق « شىنجاڭ ئۆلكىسىنىڭ مەمۇرىي رايونلارغا بۆلۈنۈش خەرىتىسى» نى تۈزدى. يەنە 1958 - يىلى 5 - ئايدا شىنجاڭ خەلق ئىشلىرى نازارىتى تۈزگەن 1:2000000 ماسشتابلىق «شىنجاڭ ئۇيغۇر ئاپتونوم رايونىنىڭ مەمۇرىي رايونلارغا بۆلۈنۈش خەرىتىسى»، 1960 - يىلى 1 - ئايدا شىنجاڭ گېئولوگىيە ئىدارىسىنىڭ ئۆلچەش-سېزىش چوڭ ئەترىتى تۈزگەن 1:2000000 ماسشتابلىق «شىنجاڭ ئۇيغۇر ئاپتونوم رايونىنىڭ ئاساس خەرىتىسى»، 1967 - يىلى شىنجاڭ ئۆلچەش-سېزىش باشقارمىسى تۈزگەن 1:2000000 ماسشتابلىق «شىنجاڭ ئۇيغۇر ئاپتونوم رايونىنىڭ مەمۇرىي رايونلارغا بۆلۈنۈش خەرىتىسى» (خەنزۇچە، ئۇيغۇرچە)، 1969 - يىلى جۇڭگو پەنلەر ئاكادېمىيىسى شىنجاڭ جۇغراپىيە تەتقىقات ئورنى تۈزگەن 1:4000000 ماسشتابلىق «شىنجاڭ ئۇيغۇر ئاپتونوم رايونى خەرىتىسى»، 1980 - يىلى شىنجاڭ ئۆلچەش-سېزىش ئىدارىسى تۈزگەن 1:000000 ماسشتابلىق «شىنجاڭ ئۇيغۇر ئاپتونوم رايونى خەرىتىسى»، 1985 - يىلى شىنجاڭ ئۆلچەش-سېزىش ئىدارىسى تۈزگەن 1:4000000 ماسشتابلىق «شىنجاڭ ئۇيغۇر ئاپتونوم رايونى خەرىتىسى»، 1989 - يىلى شىنجاڭ ئۆلچەش-سېزىش ئىدارىسى تۈزگەن 1:7500000 ماسشتابلىق «شىنجاڭنىڭ مەمۇرىي رايونلىرى خەرىتىسى» قاتارلىقلار بار. ئەڭ يېڭى «شىنجاڭ ئۇيغۇر ئاپتونوم رايونىنىڭ مەمۇرىي رايونلىرى خەرىتىسى» 1995 - يىلى 7 - ئايدا شىنجاڭ ئۆلچەش-سېزىش ئىدارىسى تەرىپىدىن تۈزۈلگەن، چېڭدۇ خەرىتە نەشرىياتى نەشر قىلغان خەرىتەدۇر. ئۇ پۈتۈن لىستىلىق رەڭلىك ئاساس خەرىتە بولۇپ، ماسشتابى 1:2500000 . خەرىتىدىكى شىنجاڭ تەۋەلىكىدىكى مەمۇرىي رايونلار سىستېمىسى، ئۇ سەككىز ۋىلايەت (ئىلى، چۆچەك،

شىنجاڭ ئۇيغۇر ئاپتونوم رايونى ئاتىلىسى 1909 - يىلى چىڭ سۇلالىسىنىڭ ئاخىرقى مەزگىلىدىكى شەرق ئىلمىي جەمئىيىتى تۈزگەن «شىنجاڭ ئۆلكىسىنىڭ خەرىتىسى» ھازىر ساقلىنىۋاتقان ئەڭ تەپسىلىي ۋە مۇكەممەل بولغان شىنجاڭنىڭ قەدىمىي ئاتىلىسى («شىنجاڭ تەزكىرىسى» نىڭ خەرىتە قىسمىغا مەنسۇپ) ھېسابلىنىدۇ. جۇڭخۇا خەلق جۇمھۇرىيىتى قۇرۇلغاندىن بۇيان، 1966 - يىلى شىنجاڭ ئۆلچەش-سېزىش باشقارمىسى «جۇڭخۇا خەلق جۇمھۇرىيىتى شىنجاڭ ئۇيغۇر ئاپتونوم رايونىنىڭ ئاتىلىسى» (خەنزۇچە، ئۇيغۇرچە ئىككى خىل نۇسخىدا) نى تۈزۈپ نەشر قىلدى. 1983 - يىلى 10 - ئايدا شىنجاڭ ئۆلچەش-سېزىش ئىدارىسى «شىنجاڭ ئۇيغۇر ئاپتونوم رايونىنىڭ ئىقتىساد ئاتىلىسى» نى تۈزۈپ نەشر قىلدى. 1984 - يىلى شىنجاڭ گىدروگىيە باش بۆلگۈمى «شىنجاڭ قارا يامغۇر ئاتىلىسى» ۋە «شىنجاڭ يەر ئاستى سۈيى ئاتىلىسى» نى تۈزدى. 1984 - يىلى شىنجاڭ گېئولوگىيە - كان ئىشلىرى ئىدارىسىنىڭ تېلېتېخنىكا مەركىزى «شىنجاڭ ئۇيغۇر ئاپتونوم رايونىنىڭ تىپىك ئاۋىئاتسىيە سۈرەتلىرى ئاتىلىسى» نى تۈزدى. 1986 - يىلى جۇڭگو پەنلەر ئاكادېمىيىسى شىنجاڭ بىئولوگىيە - تۇپراق تەتقىقات ئورنى «شىنجاڭ ئۇيغۇر ئاپتونوم رايونىنىڭ تۇپراقتىكى ئۈنۈملۈك مىكروئېلېمېنتلارنىڭ تارقىلىش ئاتىلىسى» نى تۈزدى. 1988 - يىلى 9 - ئايدا شىنجاڭ گېئولوگىيە - كان ئىشلىرى ئىدارىسى تەتقىقات ئورنى «شىنجاڭ قەدىمىي جۇغراپىيە ئاتىلىسى» نى تۈزدى. 1995 - يىلى شىنجاڭ ئۆلچەش-سېزىش ئىدارىسى پۈتۈن شىنجاڭنىڭ ئۈنۈملىك ۋېرسال ئاتىلىسىنى تۈزدى، بۇ ئاتىلىش قاتتىق مۇقاۋىملىق، سەككىز فورماتلىق، خەرىتە سانى 95 پارچە بولۇپ، 15 پارچە مەخسۇس خەرىتە ۋە 80 پارچە ئادەتتىكى خەرىتىنى ئۆز ئىچىگە ئالدى. ئۇنىڭ ئىچىدىكى مەخسۇس خەرىتىلەر نوپۇس، مىللەت، قاتناش، يەر تۈزۈلۈشى، گىدروگېئولوگىيە، كىلىمات، سۇ ئىشلىرى، تۇپراق، يېپىنچا ئۆسۈملۈك، نېفىت، سانائەت، يېزا ئىگىلىكى، چارۋىچىلىق ۋە ئىشلەپچىقىرىش - قۇرۇلۇش بىخەتەرلىكىنىڭ جايلىشىشى قاتارلىق خەرىتىلەر دىن ئىبارەت؛ ئادەتتىكى خەرىتىلەر ئىچىدە جۇڭگونىڭ مەمۇرىي رايونلىرى خەرىتىسى، شىنجاڭنىڭ مەمۇرىي رايونلىرى خەرىتىسى، 13 پارچە ۋىلايەت، ئوبلاستلار خەرىتىسى، 53 پارچە شەھەر (ناھىيە) خەرىتىسى، بىر پارچە كوچا رايونى خەرىتىسى ۋە سەككىز پارچە چوڭايتىلغان خەرىتە قاتارلىقلار بار. ماسشتابلىرى:

ئالتاي، تۇرپان، قۇمۇل، خوتەن، ئاقسۇ، قەشقەر قاتارلىقلار)، بەش ئاپتونوم ئوبلاست (بايىنغولىن موڭغۇل ئاپتونوم ئوبلاستى، ئىلى قازاق ئاپتونوم ئوبلاستى، سانجى خۇيزۇ ئاپتونوم ئوبلاستى، بورتالا موڭغۇل ئاپتونوم ئوبلاستى، قىزىلسۇ قىرغىز ئاپتونوم ئوبلاستى)، ئاپتونوم رايون دەرىجىلىك ئۈچ بىۋاسىتە قاراشلىق شەھەر (ئۈرۈمچى، قاراماي، شىخەنزە)، ئوبلاستقا قاراشلىق ئالتە شەھەر (كۈيتۈن، بورتالا، سانجى، فۇكاڭ، كورلا، ئاتۇش)، ۋىلايەتكە قاراشلىق سەككىز شەھەر (غۇلجا، چۆچەك، ئالتاي، تۇرپان، قۇمۇل، ئاقسۇ، قەشقەر، خوتەن) بىلەن 64 ناھىيە ۋە ئالتە ئاپتونوم ناھىيە قاتارلىقلارنى ئۆز ئىچىگە ئالىدۇ.

شىنجاڭنىڭ ئۈنۈپرسال تەبىئىي جۇغراپىيەلىك رايون بويىچە ئايرىلىش خەرىتىسى شىنجاڭنىڭ ئۈنۈپرسال تەبىئىي جۇغراپىيەلىك رايون بويىچە ئايرىلىش خەرىتىسى «جۇڭگونىڭ ئۈنۈپرسال تەبىئىي جۇغراپىيەلىك رايون بويىچە ئايرىلىش خەرىتىسى» نىڭ تەركىبىي قىسمى بولۇپ، خەرىتە ماسىتابى 1:4000000، ئۇنى 1992 - يىلى جۇڭگو پەنلەر ئاكادېمىيىسى جۇغراپىيە تەتقىقات ئورنى دۆلەت تەبىئىي جۇغراپىيە ئاتلېسدىكى تەبىئىي جۇغراپىيەلىك رايون بويىچە ئايرىلىش خەرىتىسىگە ئاساسەن تۈزگەن. خەرىتە مەزمۇنى ئومۇمىي جەھەتتىن تەبىئىي جۇغراپىيەلىك رايونلار سىستېمىسى ۋە جۇغراپىيەلىك ئارقا كۆرۈنۈش سىستېمىسى دەپ ئىككى چوڭ قىسىمغا بۆلۈنىدۇ. خەرىتە تەبىئىي جۇغراپىيەلىك رايونلار سىستېمىسى ئۈچ دەرىجىگە ئايرىلغان: بىرىنچى دەرىجىلىك شىنجاڭ جالڭ ئۈچ چوڭ بەلۋاغقا ئايرىلغان (شىمالىي شىنجاڭ ئوتتۇرا مۆتىدىل بەلۋاغى، جەنۇبىي شىنجاڭ ئىللىق مۆتىدىل بەلۋاغى، چىڭخەي - شىزاڭ ئېگىزلىك بەلۋاغى)؛ ئىككىنچى دەرىجىلىك شىمالىي شىنجاڭ ئىككى زونغا ئايرىلغان (ئوتتۇرا مۆتىدىل بەلۋاغ چۆل ئوتلاق زونىسى ۋە چۆل زونىسى)؛ ئۈچىنچى دەرىجىلىك كىچىك شىمالىي شىنجاڭ ئالتە رايونغا بۆلۈنگەن (ئالتاي تېغى رايونى، ئېرتىش دەرياسى - جۇڭغار ئويمانلىقى قىسىم شىمالىي قىسىم رايونى، تارباغاتاي ئويمانلىقى رايونى، ئىلى ئويمانلىقى رايونى، جۇڭغار ئويمانلىقىنىڭ جەنۇبىي قىسىم رايونى، تەڭرىتاغلىرىنىڭ شىمالىي يانباغرى ۋە تاغ ئالدى تۈزلەڭلىك رايونى)؛ خەرىتە جەنۇبىي شىنجاڭ ئىللىق مۆتىدىل بەلۋاغى بىلەن ئۈچىنچى دەرىجىلىك رايونغا ئايرىلغان بولۇپ، ئۇ شەرقىي شىنجاڭ تاغ ئارىسى ئويمانلىقى رايونى، تەڭرى-

تاغلىرىنىڭ جەنۇبىي يانباغرى ۋە تاغ ئېتىكى تۈزلەڭلىك رايونى، تارىم ئويمانلىقى رايونىنى ئۆز ئىچىگە ئالىدۇ. بۇ خەرىتىنىڭ ئارقا كۆرۈنۈشى ئاساسلىرى بەش دەرىجە بويىچە سۇ سىستېمىسى ۋە ناھىيە دەرىجىلىكتىن يۇقىرى ئاھالىلەر رايونى، ۋىلايەت، ئوبلاست ھەمدە بىۋاسىتە قاراشلىق شەھەرلەرنىڭ مەمۇرىي رايون چېگرىسى، ئۆزۈنلۈك ۋە كەڭلىك پەرقلىرىنىڭ ئۆزۈنلۈك، كەڭلىك تورلىرىدىن تەركىب تاپقان. 1987 - يىلى جۇڭگو پەنلەر ئاكادېمىيىسى شىنجاڭ جۇغراپىيە تەتقىقات ئورنى تەرىپىدىن تۈزۈلۈپ، ئىلىم - پەن نەشرىياتى نەشر قىلغان «شىنجاڭنىڭ ئۈنۈپرسال تەبىئىي جۇغراپىيەلىك رايونلار بويىچە ئايرىلىش ھەققىدە قىسقىچە چۈشەنچە» دېگەن كىتابقا قوشۇمچە قىلىنغان «شىنجاڭنىڭ ئۈنۈپرسال تەبىئىي جۇغراپىيەلىك رايونلار بويىچە ئايرىلىش خەرىتىسى» نىڭ ماسىتابى 1:12000000 بولۇپ، خەرىتە تەڭرىتاغلىرى چېگرا قىلىنىپ، شىنجاڭ ئىككى بىرىنچى دەرىجىلىك رايون، ئالتە ئىككىنچى دەرىجىلىك رايون، 37 ئۈچىنچى دەرىجىلىك رايونغا ئايرىلغان.

شىنجاڭنىڭ گېئومورفولوگىيەلىك خەرىتىسى پۈتۈن شىنجاڭنىڭ گېئومورفولوگىيەلىك خەرىتىسى ۋە شىنجاڭنىڭ رايونلار بويىچە گېئومورفولوگىيەلىك خەرىتىسى دەپ ئىككىگە ئايرىلىدۇ: (1) پۈتۈن شىنجاڭنىڭ گېئومورفولوگىيەلىك خەرىتىسى. 1965 - يىلى جۇڭگو پەنلەر ئاكادېمىيىسى شىنجاڭ جۇغراپىيە تەتقىقات ئورنى تۈزگەن 1:3000000 ماسىتابلىق «شىنجاڭ يېزا ئىگىلىكىنى مەشھۇرلاشتۇرۇش» نىڭ گېئومورفولوگىيەلىك فاكىتورلىرى خەرىتىسى؛ 1964 - يىلى جۇڭگو پەنلەر ئاكادېمىيىسىنىڭ شىنجاڭ ئۈنۈپرسال تەكشۈرۈش ئەترىتى تۈزگەن 1:2500000 ماسىتابلىق «شىنجاڭ ئۇيغۇر ئاپتونوم رايونىنىڭ گېئومورفولوگىيەلىك خەرىتىسى»؛ 1988 - ۋە 1994 - يىللىرى جۇڭگو پەنلەر ئاكادېمىيىسى شىنجاڭ جۇغراپىيە تەتقىقات ئورنى تۈزگەن 1:1000000 ماسىتابلىق «شىنجاڭنىڭ گېئومورفولوگىيەلىك تىپ خەرىتىسى» ۋە 1:1000000 ماسىتابلىق «شىنجاڭنىڭ يېزا ئىگىلىك گېئومورفولوگىيەسى ۋە رايونلارغا ئايرىلىش خەرىتىسى». (2) شىنجاڭ رايونلار بويىچە گېئومورفولوگىيەلىك خەرىتىسى. تۈزگۈچى ئورۇنغا ئاساسەن ئايرىلغاندا، 1986 - يىلى جۇڭگو پەنلەر ئاكادېمىيىسى جۇغراپىيە تەتقىقات ئورنى تۈزگەن 1:1500000 ماسىتابلىق

شىنجاڭنىڭ ئۈنۈپرسال تەبىئىي جۇغراپىيەلىك رايون بويىچە ئايرىلىش خەرىتىسى شىنجاڭنىڭ ئۈنۈپرسال تەبىئىي جۇغراپىيەلىك رايون بويىچە ئايرىلىش خەرىتىسى «جۇڭگونىڭ ئۈنۈپرسال تەبىئىي جۇغراپىيەلىك رايون بويىچە ئايرىلىش خەرىتىسى» نىڭ تەركىبىي قىسمى بولۇپ، خەرىتە ماسىتابى 1:4000000، ئۇنى 1992 - يىلى جۇڭگو پەنلەر ئاكادېمىيىسى جۇغراپىيە تەتقىقات ئورنى دۆلەت تەبىئىي جۇغراپىيە ئاتلېسدىكى تەبىئىي جۇغراپىيەلىك رايون بويىچە ئايرىلىش خەرىتىسىگە ئاساسەن تۈزگەن. خەرىتە مەزمۇنى ئومۇمىي جەھەتتىن تەبىئىي جۇغراپىيەلىك رايونلار سىستېمىسى ۋە جۇغراپىيەلىك ئارقا كۆرۈنۈش سىستېمىسى دەپ ئىككى چوڭ قىسىمغا بۆلۈنىدۇ. خەرىتە تەبىئىي جۇغراپىيەلىك رايونلار سىستېمىسى ئۈچ دەرىجىگە ئايرىلغان: بىرىنچى دەرىجىلىك شىنجاڭ جالڭ ئۈچ چوڭ بەلۋاغقا ئايرىلغان (شىمالىي شىنجاڭ ئوتتۇرا مۆتىدىل بەلۋاغى، جەنۇبىي شىنجاڭ ئىللىق مۆتىدىل بەلۋاغى، چىڭخەي - شىزاڭ ئېگىزلىك بەلۋاغى)؛ ئىككىنچى دەرىجىلىك شىمالىي شىنجاڭ ئىككى زونغا ئايرىلغان (ئوتتۇرا مۆتىدىل بەلۋاغ چۆل ئوتلاق زونىسى ۋە چۆل زونىسى)؛ ئۈچىنچى دەرىجىلىك كىچىك شىمالىي شىنجاڭ ئالتە رايونغا بۆلۈنگەن (ئالتاي تېغى رايونى، ئېرتىش دەرياسى - جۇڭغار ئويمانلىقى قىسىم شىمالىي قىسىم رايونى، تارباغاتاي ئويمانلىقى رايونى، ئىلى ئويمانلىقى رايونى، جۇڭغار ئويمانلىقىنىڭ جەنۇبىي قىسىم رايونى، تەڭرىتاغلىرىنىڭ شىمالىي يانباغرى ۋە تاغ ئالدى تۈزلەڭلىك رايونى)؛ خەرىتە جەنۇبىي شىنجاڭ ئىللىق مۆتىدىل بەلۋاغى بىلەن ئۈچىنچى دەرىجىلىك رايونغا ئايرىلغان بولۇپ، ئۇ شەرقىي شىنجاڭ تاغ ئارىسى ئويمانلىقى رايونى، تەڭرى-

«ئالتاي ۋىلايىتىنىڭ گېئومورفولوگىيەلىك خەرىتىسى» ، 1984 - يىلى تۈزگەن 1:500000 ماسشتاب. لىق «بايىنغولىن موڭغۇل ئاپتونوم ئوبلاستىنىڭ گېئومورفولوگىيەلىك خەرىتىسى» ، 1985 - ۋە 1987 - يىللىرى تۈزگەن 1:500000 ماسشتابلىق «ئالتۇنتاغ تەبىئىي مۇھاپىزەت رايونىنىڭ گېئومورفولوگىيەلىك تىپ خەرىتىسى» ۋە «ماناس دەرياسى رايونىنىڭ گېئومورفولوگىيەلىك خەرىتىسى» ، 1988 - يىلى تۈزگەن 1:100000 ماسشتابلىق «تارىم دەرياسى ھەۋزىسىنىڭ گېئومورفولوگىيەلىك خەرىتىسى» قاتارلىقلار بار. جۇڭگو پەنلەر ئاكادېمىيىسى لەنجۇ قۇملۇق تەتقىقات ئورنى 1973 - يىلى تۈزگەن 1:1500000 ماسشتابلىق «تەكلىماكان قۇملۇقىنىڭ قۇم بوران يەر شەكلى خەرىتىسى» ، شىنجاڭ بىنەم يەر بايلىقىنى تەكشۈرۈش ئەترىتى 1978 ~ 1981 يىللىرى تۈزگەن 1:1000000 ماسشتابلىق «تارىم ئويمانلىقىنىڭ شىمالى قىسىم رايونىنىڭ گېئومورفولوگىيەلىك خەرىتىسى» ، 1:500000 ماسشتابلىق «تارىم ئويمانلىقىنىڭ جەنۇبىي قىسىم رايونىنىڭ گېئومورفولوگىيەلىك خەرىتىسى» ، 1:500000 ماسشتابلىق «ئالتاي ۋىلايىتىنىڭ گېئومورفولوگىيەلىك خەرىتىسى» ۋە «ئىلى ۋىلايىتىنىڭ گېئومورفولوگىيەلىك خەرىتىسى ۋە يانتۇ-لۇق خەرىتىسى» ، 1961 - يىلى جۇڭگو ئاتلاس تەھرىر ھەيئىتى تۈزگەن 1:500000 ماسشتابلىق «تارىم ئويمانلىقىنىڭ گېئومورفولوگىيەلىك خەرىتىسى» قاتارلىقلار بار.

شىنجاڭنىڭ قاتناش خەرىتىسى بىرقەدەر بۇ-رۇنراق چىققان پۈتۈن شىنجاڭنىڭ قاتناش خەرىتىسى 1948 - يىلى تۈزۈلگەن 1:4000000 ماسشتابلىق «شىنجاڭنىڭ تاشيول مۇساپىسى خەرىتىسى» ئىدى. جۇڭخۇا خەلق جۇمھۇرىيىتى قۇرۇلغاندىن كېيىن نەشر قىلىنغان پۈتۈن شىنجاڭنىڭ قاتناش خەرىتىلىرىدىن 1983 - يىلى ئۈرۈمچى ھەربىي رايونى 2 - ئۆلچەش-سىزىش چوڭ ئەترىتى تۈزگەن 1:1000000 ماسشتابلىق ۋە 1:2000000 ماسشتابلىق «شىنجاڭنىڭ گېئومورفولوگىيەلىك قاتناش خەرىتىسى» بار. 1985 - يىلى تۈزۈپ تاماملانغان پۈتۈن شىنجاڭنىڭ قاتناش خەرىتىلىرىدىن: شىنجاڭ ئۆلچەش - سىزىش ئىدارىسى تۈزگەن 1:1300000 ماسشتابلىق «شىنجاڭ ئۇيغۇر ئاپتونوم رايونىنىڭ مۇھىم تاشيوللىرى خەرىتىسى» ، «شىنجاڭ ئۇيغۇر ئاپتونوم رايونىنىڭ قاتناش ئاتلىسى» ، شىنجاڭ گېئولوگىيە - كان ئىشلىرى ئىدارىسىنىڭ ئۆلچەش -

سىزىش چوڭ ئەترىتى تۈزگەن 1:3000000 ماسشتابلىق «شىنجاڭنىڭ قاتناش خەرىتىسى» ، شىنجاڭ قاتناش نازارىتى تاشيول ئىدارىسى تۈزگەن 1:1300000 ماسشتابلىق «شىنجاڭنىڭ قاتناش ئاساس خەرىتىسى» (ئۇيغۇرچە) (دىلون رەختىگە چۈشۈرۈلگەن) ؛ 1992 - يىلى شىنجاڭ ئۆلچەش - سىزىش ئىدارىسى تۈزگەن 1:3500000 ماسشتابلىق «شىنجاڭ ئۇيغۇر ئاپتونوم رايونىنىڭ قاتناش خەرىتىسى» قاتارلىقلار بار؛ يەنە 1992 - يىلى 12 - ئايدا ۋە 1998 - يىلى 12 - ئايدا نەشر قىلىنغان (رەختىگە چۈشۈرۈلگەن) شىنجاڭنىڭ ئىككى خىل قاتناش خەرىتىسى بار. ئالدىنقىسى شىنجاڭ قاتناش نازارىتى تاشيول ئىدارىسى تۈزۈپ باسقۇچىدىن، ماسشتابى 1:2500000 بولۇپ، خەرىتىدە تاشيوللار ئاساسىي گەۋدە قىلىنغان قاتناش ئۇچۇرلىرى تاشيول، دۆلەت يولى، ئۆلكە يولى، ئادەتتىكى ئاپتوموبىل يولى، ئادەتتىكى يوللار ۋە ھەر دەرىجىلىك مۇساپىلەر قاتارلىق بەش دەرىجىگە بۆلۈنگەن؛ ئارقا كۆرۈنۈش سىستېمىسىدا ئادەتتىكى جۇغراپىيەلىك ئامىللاردىن باشقا، يەر شەكلى تەڭ ئېگىزلىك سىزىقلىرى ئۇچۇرى بېرىلگەن. كېيىنكىسى شىنجاڭ دۆلەت مۇداپىئە كۆمىتېتىنىڭ قاتناش باشقۇرۇش ئىشخانىسى تۈزگەن بولۇپ، ماسشتابى 1:2250000، دىلون تالالىق رەختىگە چۈشۈرۈلگەن؛ خەرىتىنىڭ مەزمۇنى قاتناش، ئاھالىلەر رايونلىرى، سۇ سىستېمىلىرى، مەمۇرىي رايونلار ۋە چېگرا لىنىيىلىرىگە ئايرىلغان. خەرىتە تېمىسىنىڭ مەزمۇنى: قاتناش تۆمۈرىيول، ئاۋىئاتسىيە، تاشيول، پورت، يول كۆۋرۈكى قاتارلىق بەش قىسىمغا بۆلۈنگەن بولۇپ، بۇنىڭ ئىچىدە تۆمۈرىيول تاق لىنىيە ۋە ۋوگزاللار، قوش لىنىيە ۋە ۋوگزاللاردىن ئىبارەت ئىككى دەرىجىگە بۆلۈنگەن؛ تاشيوللار يۇقىرى سۈرئەتلىك تاشيول، دۆلەت يولى، ئۆلكە يولى، ناھىيە يولى، ئادەتتىكى ئاپتوموبىل يولى، چوڭ ئاپتوموبىل يولى ۋە كىچىك يوللارغا بۆلۈنگەن ھەمدە ھەر دەرىجىلىك يوللارنىڭ مۇساپىسى ئىزاھلانغان. خەرىتىدە ھەر دەرىجىلىك قاتناش لىنىيىلىرى ئوخشاش بولمىغان رەڭلەر ۋە ھەر خىل توملۇقتىكى تاق ۋە قوش لىنىيە تىپلىرى ئارقىلىق ئىپادىلەنگەن. شۇنىڭ بىلەن بىر ۋاقىتتا، تۆمۈرىيوللارنىڭ كېسىشىشى، تاشيوللارنىڭ ئۆتۈشى، تاشيوللار بىلەن تۆمۈرىيوللارنىڭ ئۆتۈشى قاتارلىقلار ئومۇميۈزلۈك ئىپادىلەپ بېرىلگەن.

ئۈرۈمچى شەھىرىنىڭ رەڭلىك ئىنفىرا قىزىل نۇرلۇق سۈرەت خەرىتىسى بۇ ساختا رەڭلىك ئاۋد.

ئالاھىدىلىكى ئېنىق، خەرىتىدە يەنە مۇھىم كوچا، را-
يونلار، ھۆكۈمەت ئورۇنلىرى ۋە قىسمەن ئورۇنلارنىڭ
ناملارنى ئىزاھلانغان.

ئەمەلىي ئۆلچەپ سىزىلغان يەر شەكلى خە-
رىتىسى شىنجاڭنىڭ تۇنجى ئەمەلىي ئۆلچەپ سىزىل-
غان خەرىتىسى چىڭ سۇلالىسىنىڭ كاڭشى 56 - يىلى
(1717 - يىلى) نەشر قىلىنغان « قۇمۇلنىڭ شەرقى-
دىكى رايونلار خەرىتىسى» دۇر. ئۇنىڭ ماسشتابى
150000 ~ 1:140000 ئىدى. 1929 - يىلى
گەنسۇ قۇرۇقلۇق ئارمىيە ئۆلچەش ئىدارىسى بۈگۈنكى
ئۈرۈمچى شەھىرىدە « دىخۇئا ئايرودرومى» ۋە « دىخۇئا
شۈيۈگۈ» يەر شەكلى خەرىتىسىنى ئەمەلىي ئۆلچەپ
سىزىپ چىققان. ئۇنىڭ ماسشتابى 1:25000 بولۇپ،
گىرېفورت سېفروئىد پارامېتىرى ھەمدە لامبېرت پىرو-
ېكسىيە ئۇسۇلى قوللىنىلغان. 1936 - يىلى شىنجاڭ-
دا زامانىۋى ئاستورونومىيىلىك ۋە گېئودېزىيىلىك
ئۆلچەش ئارقىلىق خەرىتە ئىشلەش ئۇسۇلى ۋە چوڭ
مېنزۇلا ئارقىلىق ئاقسۇ ئۇلۇغيار قاتارلىق جايلارنى
ئەمەلىي ئۆلچەپ، 1:25000 ماسشتابلىق يەر شەكلى
خەرىتىسىدىن 1:100000 ماسشتابلىق يەر شەكلى
سەككىزى ئىشلەنگەن. 1938 - يىلىدىن 1947 - يىلى-
غىچە شىنجاڭنىڭ ئۆلچەش - سىزىش خادىملىرى ئەمە-
لىي ئۆلچەش ئارقىلىق ھەر خىل ماسشتابتىكى يەر
شەكلى خەرىتىلىرىدىن 267 نى ئىشلىگەن. 1952 - يى-
لى شىنجاڭدا چوڭ مېنزۇلدىن ئومۇميۈزلۈك پايدىلى-
نىپ يەر شەكلى خەرىتىسىنى ئۆلچەپ سىزىش ئېلىپ
بېرىلغان ھەمدە ئاۋىئاتسىيىلىك سۈرەتكە ئېلىپ ئۆل-
چەش ئۇسۇلى قوللىنىلىپ، يەر شەكلى خەرىتىسى ئە-
مەلىي ئۆلچەپ سىزىلىشقا باشلىغان. 1949 - يىلىدىن
1990 - يىلىغىچە شىنجاڭدا ئەمەلىي ئۆلچەپ سىزىلغان
ھەر خىل ئاساسىي ماسشتابلىق يەر شەكلى خەرىتىلىرى
30 مىڭ 39 پارچە بولۇپ، بۇنىڭ ئىچىدە 1:500
ماسشتابلىق خەرىتە 946 پارچە، 1:1000 ماسشتابلىق
خەرىتە 4453 پارچە، 1:2000 ماسشتابلىق خەرىتە
1621 پارچە، 1951 - يىلىدىن 1990 - يىللارغىچە
بولغان ئارىلىقتا سىزىلغانلىرىدىن 1:5000 ماسشتاب-
لىق خەرىتە 767 پارچە، 1:10000 ماسشتابلىق خەرى-
تە 17 مىڭ 60 پارچە، 1:25000 ماسشتابلىق خەرىتە
935 پارچە، 1:50000 ماسشتابلىق خەرىتە 3026
پارچە، 1:100000 ماسشتابلىق خەرىتە 1158 پارچە،
1:200000 ماسشتابلىق خەرىتە 73 پارچە.

ئاتىسىيە سۈرىتى خەرىتىسى بولۇپ، ئۇنى شىنجاڭ ئۆل-
چەش - سىزىش ئىدارىسى 2 - ئۆلچەش - سىزىش
چوڭ ئەترىتى، دۆلەت تېلېتېخنىكا مەركىزى ماتېرىيال
بۆلۈمى بىلەن دۆلەت ئۆلچەش - سىزىش ئىدارىسىنىڭ
ئۆلچەش - سىزىش تەتقىقات ئورنى بىرلىكتە تەتقىق
قىلىپ تۈزۈپ چىققان. خەرىتە يۈزىنىڭ قاپلاش دائىرى-
سى شىمالدا كازىۋەن رايونىدىن جەنۇبتا سۇ ئۈستى
باغچىسىغىچە، غەربتە دىۋوبودىن شەرقتە شۈيۈگۈ را-
يونىغىچە بولغان جايلارنى ئۆز ئىچىگە ئالىدۇ. بۇ خەرى-
تە رەڭلىك ئىنقىرە قىزىل نۇرلۇق ئاۋىئاتسىيە سۈرەتلى-
رىنى توغرىلاش، كىرىشتۈرۈش، بەت ياساش ۋە يې-
شىش ئارقىلىق ۋۇجۇدقا كەلگەن. ئۇنىڭغا ئىشلىتىل-
گەن رەڭلىك ئىنقىرە قىزىل نۇرلۇق ئاۋىئاتسىيە سۈرەت-
لىرى 1989 - يىلى 7 - ئاينىڭ 6 - كۈنى تارتىلغان
بولۇپ، ئاۋىئاتسىيە سۈرەتلىرىنىڭ ماسشتابى
1:35000، خەرىتىگە ئايلاندۇرۇلغان ۋاقتى 1991 -
يىلى 4 - ئاي، خەرىتە قىلىنغان ماسشتابى
1:15000. سۈرەتنىڭ دولقۇن سېپىكتىرى بۆلەكلىرى:
كۆرۈنىدىغان نۇرلار ئىچىدىكى يېشىل نۇر دولقۇنى بۇ-
لىكى، قىزىل نۇر دولقۇنى بۆلىكى، ئىنقىرە قىزىل نۇر
ئىچىدىكى يېقىن ئىنقىرە قىزىل نۇر دولقۇن بۆلىكى
قاتارلىقلاردىن ئىبارەت. سۈرەتنى تارتقاندا رەڭلىك
ئىنقىرە قىزىل نۇرلۇق فوتو سۈرەت لېنتىسىغا يېشىل
نۇر، قىزىل نۇر ۋە يېقىن ئىنقىرە قىزىل نۇرغا سەزگۈر
بوياق بېرىلىپ، يېشىل نۇرنى كۆك رەڭلىك، قىزىل
نۇرنى يېشىل رەڭلىك، يېقىن ئىنقىرە قىزىل نۇرنى
قىزىل رەڭلىك قىلىپ خاتىرىلەپ، ساختا رەڭلىك سۇ-
رەت ھاسىل قىلىنغان. بۇ خەرىتىدە قىزىل رەڭ يېپىند-
چا ئۆسۈملۈكلەرگە، قېنىق رەڭ سۇغا ۋە كىلىلىك قىل-
دۇ. يېپىنچا ئۆسۈملۈكلەرنىڭ تۈرى ھەمدە بۇلغىنىش
دەرىجىسىنىڭ ئوخشاش بولمايدىغانلىقىنى نەزەردە تۇت-
قاندا، ئۇلارنىڭ يېقىن ئىنقىرە قىزىل نۇر دولقۇن بۆل-
كىگە بولغان قايتۇرۇشچانلىقىنىڭ كۈچلۈكلىكىدىنمۇ
پەرق بولىدۇ. شۇ سەۋەبتىن، بۇ سۈرەت خەرىتىسىدە
يورۇقلۇق دەرىجىسى ۋە تويۇنۇش دەرىجىسى ئوخشاش
بولمىغان قىزىل رەڭلەر بار؛ ئوخشاشلا يەنە خەرىتىدە
دۇغلۇق، قېنىق - سۇسۇق دەرىجىسىنىڭ ۋە بۇلغى-
نىش دەرىجىسىنىڭ ئوخشاش بولماسلىقىنى ئەكىس ئەت-
تۈرىدىغان سۇ رەڭگى بار. خەرىتىدىن يامالىق تېغىنى
ھەمدە شەھەر رايونىنىڭ ماكرولۇق يەر شەكلىنى كۆر-
گىلى بولىدۇ. خەرىتە كىشىگە كۈچلۈك مېتېئورلۇق
تۇيغۇ بېرىدۇ. كوچا، رايونلارنىڭ ئىزنالىرى
ھەمدە بىنا - قۇرۇلۇشلارنىڭ بوشلۇقتىكى تارقىلىش

1986 - يىلى تۇنجى ئەۋلاد پۈتۈن شىنجاڭنى قاپلىغان 1:100000 ماسشتابلىق يەر شەكلى خەرىتىسى بارلىققا كەلدى. 1995 - يىلىدىن 1998 - يىلىغىچە ئەمەلىي ئۆلچەپ سىزىلغان ھەر خىل ماسشتابلىق يەر شەكلى خەرىتىلىرى 3132 پارچە بولۇپ، بۇنىڭ ئىچىدە 1:500 ماسشتابلىق خەرىتە 518 پارچە، 1:1000 ماسشتابلىق خەرىتە 1920 پارچە، 1:2000 ماسشتابلىق خەرىتە يەتتە پارچە، 1:5000 ماسشتابلىق خەرىتە 286 پارچە، 1:10000 ماسشتابلىق خەرىتە 401 پارچە. ئەمەلىي ئۆلچەپ سىزىلغان يەر شەكلى خەرىتىلىرى دۆلەتنىڭ ئاساسىي يەر شەكلى خەرىتىسىگە مەنسۇپ بولۇپ، ھەممىسىدە گاۋۇس - كرىيو-گېر پروېكسىيىسى قوللىنىلغان. قوللىنىلغان كوئوردېنات سىستېمىسى: 1:50000 ماسشتابلىق يەر شەكلى خەرىتىسىگە 1992 - يىلىدىن بۇرۇن 1954 - يىلىدىكى بېيجىڭ كوئوردېنات سىستېمىسى بىلەن 1956 - يىلىدىكى خۇاڭخەي ئېگىزلىك سىستېمىسى قوللىنىلغان. 1992 - ، 1993 - ، 1996 - ۋە 1998 - يىلىدىكى ئەمەلىي ئۆلچەپ سىزىشتا، 1980 - يىلىدىكى شىئەن گېئودېزىيەلىك كوئوردېنات سىستېمىسى ھەمدە 1985 - يىلىدىكى دۆلەت ئېگىزلىك ئاساسىي ئۆلچىمى قوللىنىلغان. شىنجاڭنىڭ 1:50000 ماسشتابلىق يەر شەكلى خەرىتىسىگە چۈشۈرۈلگەن رايون تەكلىماكان قۇملۇقىنىڭ شىمالى ھەمدە جەنۇبىي قىسىم رايونلىرىدۇر. 1998 - يىلى دۆلەت ئۆلچەش - سىزىش ئىدارىسى بىلەن شىنجاڭ ئۆلچەش - سىزىش ئىدارىسى بىرلىشىپ ئۆلچەپ سىزىپ چىققان 1:50000 ماسشتابلىق يېڭى يەر شەكلى خەرىتىلىرى 1011 پارچە بولۇپ، خوتەن - كېرىيە، قەشقەر - يەكەن، ئۈرۈمچىنىڭ شەرقى، غۇلجا، تارباغاتاي، تۇرپان، لوپنۇرنىڭ جەنۇبى، لوپنۇرنىڭ شەرقى، باركۆل، كورلا، ئالتاي، قارا شەھەر، گۇچۇڭ، قاراماي، ئۇلۇغچات - قاغىلىق، قاغىلىقنىڭ شەرقى، جۇڭغار ئويمانلىقى قاتارلىق جايلارنى قاپلايدۇ. 1:25000 ماسشتابلىق يەر شەكلى خەرىتىسى ئاساسەن ئۈرۈمچى رايونىنى ۋە سانجى، مىچۈەن قاتارلىق جايلارنى، 1:10000 ماسشتابلىق يەر شەكلى خەرىتىسى ئاساسەن شىنجاڭنىڭ قىسمەن شەھەر، بازار ئاھالىلەر رايونلىرى ۋە دېھقانچىلىق رايونلىرىنى قاپلايدۇ.

ئاسىيا - ياۋروپا رايونى خەرىتىسىلىرى ئاسىيا خەرىتىسى: ئەڭ دەسلەپتىكىسى «خانلىق ئومۇمىي خەرىتىسى» بولۇپ، چىڭ سۇلالىسى

سىنىڭ يۇڭجىڭ يىللىرى (1723 - 1735) سىزىلغان، ئۇنىڭ قاپلاش دائىرىسى شىمالدا شىمالىي مۇز ئوكيانغىچە، جەنۇبتا جەنۇبىي جۇڭگو دېڭىزىدىن شەرقتە تىنچ ئوكياننىڭ غەربىي قىرغاقلىرىغىچە، غەربتە قارا دېڭىز ۋە ئوتتۇرا دېڭىزغىچە بولغان رايونلارنى ئۆز ئىچىگە ئالىدۇ. 1972 - ۋە 1975 - يىلىدىكى جۇڭگو خەرىتىلەر نەشرىياتى ئىلگىرى - ئاخىرى بولۇپ 1:20000000 ماسشتابلىق ۋە 1:8000000 ماسشتابلىق ئاسىيا خەرىتىسىنى نەشر قىلغان، ئالدىنقى قىسىمغا پېننا پروېكسىيىسى قوللىنىلغان، كېيىنكىسىگە گومولوگرافىك قىيپاش ئازىموتلۇق پروېكسىيە قوللىنىلغان. جۇڭگو پەنلەر ئاكادېمىيىسىنىڭ گېئولوگىيە تەتقىقات ئورنى يەنە « ئاسىيانىڭ گېئولوگىيە خەرىتىسى» نى ئىشلىگەن بولۇپ، ئۇنىڭغىمۇ گومولوگرافىك قىيپاش ئازىموتلۇق خەرىتە پروېكسىيىسى قوللىنىلغان. بۇ خەرىتە ئىلىم - پەن نەشرىياتى تەرىپىدىن نەشر قىلىنغان.

ئاسىيا - ياۋروپا خەرىتىسى: 1989 - يىلى شىنجاڭ ئۆلچەش - سىزىش ئىدارىسى تۈزۈپ ئىشلىگەن 1:5000000 ماسشتابلىق « ئاسىيا - ياۋروپا رايونى خەرىتىسى» بار؛ يەنە 1992 - يىلى شىنجاڭ ئۆلچەش - سىزىش ئىدارىسى تۈزۈپ ئىشلىگەن « ئاسىيا - ياۋروپا رايونى خەرىتىسى» مۇ بار. بۇ خەرىتىدە شىنجاڭ مەركەز قىلىنغان بولۇپ، ئۇنىڭغا شىمالدا ۋادىۋوستوكتىن روتتېردامغىچە بولغان ياۋرو - ئاسىيا بىرىنچى چوڭ قۇرۇقلۇق كۆۋرۈكى ھەمدە يېڭىدىن قاتناش باشلانغان ياۋرو - ئاسىيا ئىككىنچى چوڭ قۇرۇقلۇق كۆۋرۈكى، شۇنىڭدەك ئاسىيانىڭ كۆپ قىسىم رايونلىرى ۋە ياۋروپانىڭ قىسمەن رايونلىرى چۈشۈرۈلگەن. ئۇنىڭغا يەنە مۇستەقىل دۆلەتلەر بىرلەشمىسىدىكى ھەرقايسى دۆلەتلەرنىڭ يەر مەيدانى، ئاھالىسى، پايتەختى ھەمدە نوپۇسى قاتارلىق سانلىق مەلۇماتلارمۇ ئىزاھلانغان.

ئاسىيا - ياۋروپا مەركىزىي رايونى خەرىتىسى: ئەڭ دەسلەپتىكىلىرىدىن شەرقىي خەن دەۋرىدىكى « غەربىي يۇرتنىڭ يەر شەكلى خەرىتىسى » ۋە، جىن دەۋرلىرىدىكى « غەربىي يۇرت تەزكىرىسى» نىڭ قوشۇمچە خەرىتىسى، سۈي سۇلالىسىنىڭ داھىي يىللىرىدىكى « غەربىي يۇرتنىڭ جۇغراپىيەلىك ئەھۋاللىرىدىن خاتىرىلەر » نىڭ قوشۇمچە خەرىتىسى، تاڭ سۇلالىسىنىڭ شەنچىڭ 3 - يىلى (658 - يىلى) شۈي جىڭزۇڭ تۈزگەن « غەربىي يۇرتنىڭ خەرىتىلىك تەزكىرىسى» نىڭ قوشۇمچە خەرىتىسى قاتارلىقلار بار.

تېلېتېخنىكىلىق ۋاقىت - بوشلۇق ئۇچۇر ئانالىزى ۋە يەر شارىغا ئالاقىدار رەقەملىك نەزەرىيىمۇ تېخنىكا تەتقىقاتى تۈرى — شىنجاڭ رايونىدا تۇپراقتىن پايدىلىنىشنىڭ ۋاقىت - بوشلۇق سانلىق مەلۇمات ئامبىرى ۋە رايون ئەھۋالىنى ئانالىز قىلىش ئۈسۈلى توغرىسىدا. كى تەتقىقات « نى ھەمدە جۇڭگو پەنلەر ئاكادېمىيىسىنىڭ 8 - بەش يىللىق پىلاندىكى مۇھىم تەتقىقات تۈرى — « مەملىكەت بويىچە بايلىق، مۇھىت، نى ماكرۇ جەھەتتىن تېلېتېخنىكىلىق تەكشۈرۈش ۋە ھەرىكەت ھالىتى تەتقىقات تۈرىنىڭ شىنجاڭ قىسمى تەتقىقاتى» نى تاماملىدى. (4) بايلىق تەكشۈرۈش، جۇڭگو پەنلەر ئاكادېمىيىسى شىنجاڭ بىئوگېئوگرافىيە تەتقىقات ئورنى باغراش كۆلىنىڭ قومۇش بايلىقىنى تېلېتېخنىكىلىق تەكشۈرۈش، ئاقسۇ دەرياسى ھەۋزىسىنىڭ سۇ، تۇپراق بايلىقىنى تېلېتېخنىكىلىق تەكشۈرۈش، « تارىم دەرياسى ھەۋزىسىنىڭ بايلىق ۋە مۇھىتىنى تېلېتېخنىكىلىق تەكشۈرۈش» ۋە « ئۈچ شىمال ئىھانە ئورمان سىستېمىسىنىڭ شىنجاڭ بۆلىكىنى تېلېتېخنىكىلىق تەكشۈرۈش» قاتارلىقلارنى تاماملىدى.

شىنجاڭنىڭ ئىقتىسادىي رايونلارغا ئايرىلىشى ئۇزاق تارىخىي تەرەققىيات جەريانىدا، شىنجاڭدا شىنجاڭنىڭ ئۆزىگە خاس بولغان روشەن رايون ئىقتىسادىي ۋە ئىشلەپچىقىرىشنىڭ ئورۇنلىشىش ئالاھىدىلىكى شەكىللەنگەن. بولۇپمۇ جۇڭخۇا خەلق جۇمھۇرىيىتى قۇرۇلغاندىن بۇيان، ئىقتىسادىي قۇرۇلۇشنىڭ ئۈزلۈكسىز تەرەققىي قىلىشىغا ئەگىشىپ، شىنجاڭدا ئىقتىسادىي رايونلار شەكىللەندى. 20 - ئەسىرنىڭ ئاخىرى شىنجاڭ جۇڭگودىكى بىر مۇستەقىل ئىقتىسادىي رايونغا ئايلاندى. شىنجاڭنى مۇنداق بەش ئىقتىسادىي رايونغا ئايرىشقا بولىدۇ: (1) ئۈرۈمچى - شىخەنزە رايونى (ئۈرۈمچى شەھىرى، سانجى ئوبلاستى، شىخەنزە شەھىرى، ساۋەن ناھىيىسىنى ئۆز ئىچىگە ئالىدۇ)؛ (2) ئالتاي - شىخۇ - ئىلى رايونى (شىخۇ شەھىرى، بورتالا ئوبلاستى، ئىلى، چۆچەك، ئالتاي ۋىلايەتلىرىنى ئۆز ئىچىگە ئالىدۇ)؛ (3) تۇرپان - قۇمۇل رايونى (تۇرپان ۋىلايىتى، قۇمۇل شەھىرى، باركۆل - ئارا تۈرۈك ئويمانلىقىنى ئۆز ئىچىگە ئالىدۇ)؛ (4) كورلا - ئاقسۇ رايونى (قارا شەھەر رايونى، كورلا رايونى، كۇچار رايونى، ئاقسۇ رايونى، چاقىلىق رايونىنى ئۆز ئىچىگە ئالىدۇ)؛ (5) قەشقەر - خوتەن رايونى (قەشقەر رايونى، يەكەن رايونى، خوتەن رايونىنى ئۆز ئىچىگە ئالىدۇ).

شىنجاڭنىڭ ئۈنۈملىك رايونلارغا ئايرىلىشى يېزا ئىگىلىك رايونلىرىغا ئايرىلىشى شىنجاڭنى يېزا ئىگىلىك رايونلىرىغا ئايرىش خىزمىتى 20 - ئەسىرنىڭ 60 - يىللىرىدىن باشلانغان. 1984 - يىلى « شىنجاڭنى ئۈنۈملىك رايونلارغا ئايرىش » نامىدا، ئىشلىتىش، شىنجاڭنىڭ كېيىنكى يېزا ئىگىلىك تەرەققىياتى يولىنى ۋە يېزا ئىگىلىك ئىشلەپچىقىرىشنىڭ ئورۇنلاشتۇرۇلۇشىنى تەشەببۇس، تاۋار بازلارنى قۇرۇش لايىھىسى ۋە يېزا ئىگىلىك ئىشلەپچىقىرىش قۇرۇلۇشىغا دائىر مۇھىم تەدبىرلەر ئوتتۇرىغا قويۇلدى. ئاخىرىدا پۈتۈن شىنجاڭ بىرىنچى دەرىجىلىك ئون يېزا ئىگىلىك رايونىغا، ئىككىنچى دەرىجىلىك 28 يېزا ئىگىلىك رايونىغا ئايرىلىپ، نام بېرىشتە « يەر نامى + يەر شەكلى تىپى + يېتەكچى تارماقنىڭ تەرەققىيات يولىنى» ئۈسۈلى قوللىنىلدى. بىرىنچى دەرىجىلىك ئون رايون: (1) ئالتاي تاغلىرىنىڭ جەنۇبىي يانباغرىدىكى چارۋىچىلىق، ئورمانچىلىق، سۇ مەھسۇلاتلىرى رايونى؛ (2) جۇڭغار ئويمانلىقىنىڭ غەربىدىكى تاغلىق چارۋىچىلىق، دېھقانچىلىق رايونى؛ (3) ئىلى ۋادىسى دېھقانچىلىق، چارۋىچىلىق، ئورمانچىلىق رايونى؛ (4) تەڭرىتاغلىرىنىڭ شىمالىي يانباغرىنىڭ غەربىي قىسمى دېھقانچىلىق رايونى؛ (5) تەڭرىتاغلىرىنىڭ شىمالىي يانباغرىنىڭ شەرقىي قىسمى دېھقانچىلىق، چارۋىچىلىق رايونى؛ (6) تۇرپان - قۇمۇل ئويمانلىقى ئالاھىدە ئىقتىسادىي زىرائەت رايونى؛ (7) قارا شەھەر ئويمانلىقى چارۋىچىلىق، دېھقانچىلىق، سۇ مەھسۇلاتلىرى رايونى؛ (8) تەڭرىتاغلىرىنىڭ جەنۇبىي يانباغرى دېھقانچىلىق رايونى؛ (9) قەشقەر دېلتىسى دېھقانچىلىق رايونى؛ (10) كۆنئېلۈن تاغلىرىنىڭ شىمالىي يانباغرىدىكى دېھقانچىلىق، چارۋىچىلىق، پىلىچىلىك رايونى. شۇنىڭ بىلەن بىر ۋاقىتتا، پۈتۈن شىنجاڭدىكى ھەرقايسى ۋىلايەت، ئوبلاست، ناھىيە (شەھەر) لەر ھەمدە شىنجاڭ ئىشلەپچىقىرىش قۇرۇلۇش بىڭتۇەنى سىستېمىسىنىڭ ئۈنۈملىك رايونلارغا ئايرىش خىزمىتى تاماملىنىپ، زور تۈركۈمدىكى يېزا ئىگىلىك رايونلىرىغا ئايرىش دوكلاتلىرى ۋە خەرىتە، سىخېملىرى ئىچكى قىسىمدا نەشر قىلىندى. بۇ خىزمەت شىنجاڭنىڭ يېزا ئىگىلىك بايلىقىنى ئېچىپ ھەم ئۇنىڭدىن مۇۋاپىق پايدىلىنىپ، ئۆز جايىنىڭ شارائىتىغا قاراپ ئىش كۆرگەن ئاساستا پىلانلاش ۋە يېزا ئىگىلىك ئىشلەپچىقىرىشىغا يېتەكچىلىك قىلىشنىڭ بىر تۈرلۈك ئىستراتېگىيىلىك تەدبىرى بولۇپ، يېزا ئىگىلىك ئىشلەپچىقىرىشنى تۈرگە، رايونلارغا ئايرىپ بېرىش.

ئويمانلىقىنىڭ غەربىي قىسمى دېھقانچىلىق، چارۋىچىلىق، باغۋەنچىلىك رايونى؛ ⑦ تارىم ئويمانلىقىنىڭ جەنۇبىي قىسمى دېھقانچىلىق، چارۋىچىلىق، باغۋەنچىلىك رايونى.

بۇلاردىن باشقا، يەر شەكلى تىپى ۋە يەردىن پايدىلىنىش قۇرۇلمىسىغا ئاساسەن يەنە ئىنچىكىلەپ 21 كەنجى رايونغا ئايرىلغان: ① ئالتاي چارۋىچىلىق، ئورمانچىلىق، دېھقانچىلىق، كانچىلىق كەنجى رايونى؛ ② چۆچەك - دۆربىلجىن ئويمانلىقى چارۋىچىلىق، دېھقانچىلىق كەنجى رايونى؛ ③ ئىلى ۋادىسىنىڭ يۇقىرى قىسمى چارۋىچىلىق، ئورمانچىلىق كەنجى رايونى؛ ④ ئىلى ۋادىسىنىڭ ئوتتۇرا قىسمى دېھقانچىلىق، چارۋىچىلىق كەنجى رايونى؛ ⑤ بورتالا دېھقانچىلىق، چارۋىچىلىق، ئورمانچىلىق كەنجى رايونى؛ ⑥ شىخەنزە - كۈيتۇن سانائەت، دېھقانچىلىق، ئورمانچىلىق كەنجى رايونى؛ ⑦ ئۈرۈمچى - سانجى سانائەت، دېھقانچىلىق، ئورمانچىلىق كەنجى رايونى؛ ⑧ گۈجۇڭ دېھقانچىلىق، چارۋىچىلىق، ئورمانچىلىق كەنجى رايونى؛ ⑨ تۇرپان - قۇمۇل باغۋەنچىلىك، دېھقانچىلىق، سانائەت، كان كەنجى رايونى؛ ⑩ ئاراتۇرۇك - بارىكۆل چارۋىچىلىق، دېھقانچىلىق كەنجى رايونى؛ ⑪ قاراشەھەر ئويمانلىقى دېھقانچىلىق، چارۋىچىلىق، سۇ مەھسۇلاتلىرى كەنجى رايونى؛ ⑫ باي ئويمانلىقى دېھقانچىلىق، چارۋىچىلىق كەنجى رايونى؛ ⑬ كورلا دېھقانچىلىق، باغۋەنچىلىك، سانائەت كەنجى رايونى؛ ⑭ ئۆگەن دەرياسى دېھقانچىلىق، چارۋىچىلىق كەنجى رايونى؛ ⑮ ئاقسۇ دەرياسى دېھقانچىلىق، چارۋىچىلىق، باغۋەنچىلىك كەنجى رايونى؛ ⑯ پامىرنىڭ شەرقىي قىسمى چارۋىچىلىق، دېھقانچىلىق كەنجى رايونى؛ ⑰ قەشقەر دېھقانچىلىق، باغۋەنچىلىك كەنجى رايونى؛ ⑱ يەكەن دەرياسى دېھقانچىلىق، چارۋىچىلىق، باغۋەنچىلىك كەنجى رايونى؛ ⑲ خوتەن دەرياسى دېھقانچىلىق، باغۋەنچىلىك كەنجى رايونى؛ ⑳ كېرىيە دەرياسى دېھقانچىلىق، چارۋىچىلىق، باغۋەنچىلىك كەنجى رايونى؛ ㉑ چەرچەن دەرياسى چارۋىچىلىق، دېھقانچىلىق، سانائەت، كان كەنجى رايونى.

شىنجاڭنىڭ دېھقانچىلىق رايونلىرىغا ئايرىلىشى شىنجاڭنىڭ ئۈنۈپرسال يېزا ئىگىلىك رايونلىرىغا ئايرىلىشىدىكى تارماق رايونلارغا ئايرىش. دېھقانچىلىق رايونلىرىغا ئايرىش خىزمىتى 1981 - يىلى باشلانغان، 1983 - يىلى دەسلەپكى ئورگىنالى پۈتۈكەن، 1986 - يىلى شىنجاڭ يېزىلىرىنىڭ كەسىپ

تەكچىلىك قىلىشنى، يېزا ئىگىلىكىنىڭ قۇرۇلمىسى ۋە ئورۇنلاشتۇرۇلۇشىنى تەكشۈرۈشنى مۇھىم ئىلمىي ئاساس بىلەن تەمىن ئەتتى.

شىنجاڭنىڭ يەردىن پايدىلىنىش بويىچە رايونلارغا ئايرىلىشى شىنجاڭدا يەردىن پايدىلىنىشنى سىستېمىلىق تەكشۈرۈش 20 - ئەسىرنىڭ 80 - يىللىرىنىڭ باشلىرىدا باشلانغان. جۇڭگو پەنلەر ئاكادېمىيىسىنىڭ شىنجاڭ جۇغراپىيە تەتقىقات ئورنى ئالدى بىلەن پۈتۈن شىنجاڭنىڭ 1/1000000 لىك يەردىن پايدىلىنىش ئەھۋالى ئۈستىدە تەكشۈرۈشنى قانات يايدۇردى. 1984 - يىلىدىن باشلاپ، شىنجاڭ يەر باشقۇرۇش ئىدارىسى دۆلەتنىڭ بىر تۇتاش ئورۇنلاشتۇرۇشقا ئاساسەن، پۈتۈن شىنجاڭ دائىرىسىدە يەردىن پايدىلىنىشنىڭ ھازىرقى ئەھۋالى ئۈستىدە تەپسىلىي تەكشۈرۈشنى قانات يايدۇردى ۋە ئۇنى 12 يىلدا تاماملىدى. بۇ قېتىمقى تەكشۈرۈشتە پۈتۈن شىنجاڭ يەردىن پايدىلىنىش بويىچە سەككىز بىرىنچى دەرىجىلىك تىپقا، 43 ئىككىنچى دەرىجىلىك تىپقا، 30 ئۈچىنچى دەرىجىلىك تىپقا ئايرىلدى. تەپسىلىي تەكشۈرۈش دوكلاتى ئاساسىدا، 1998 - يىلى « شىنجاڭ ئۇيغۇر ئاپتونوم رايونىنىڭ يەر بايلىقى ۋە ئۇنىڭدىن پايدىلىنىش » ھەققىدىكى مەخسۇس كىتاب (ئىچكى قىسىمدا تارقىتىلىدىغان) نى يېزىش تاماملاندى. بۇ كىتابنىڭ 10 - بابىدا يەردىن پايدىلىنىشنى رايونلارغا ئايرىش ھەققىدىكى مەخسۇس تەتقىقات يېزىلغان. بۇ شىنجاڭدىكى يەردىن پايدىلىنىشنىڭ ھازىرقى ئەھۋالى بويىچە تۇنجى قېتىم ئومۇميۈزلۈك، سىستېمىلىق رايونلارغا ئايرىش خىزمىتى بولۇپ ھېسابلىنىدۇ. بۇ قېتىمقى رايونلارغا ئايرىشقا ئاساسەن، شىنجاڭ بىرىنچى دەرىجىلىك يەتتە رايونغا، ئىككىنچى دەرىجىلىك 21 رايون (كەنجى رايون) غا ئايرىلغان. بىرىنچى دەرىجىلىك رايون جۇغراپىيىلىك ئورنى، يەر شەكلى بىرلىكى ۋە يەردىن پايدىلىنىش قۇرۇلما تىپى دەپ ئاتالدى. ئۇ تۆۋەندىكىلەرنى ئۆز ئىچىگە ئالىدۇ: ① جۇڭغار ئويمانلىقىنىڭ شىمالىي قىسمى چارۋىچىلىق، ئورمانچىلىق، دېھقانچىلىق، كانچىلىق رايونى؛ ② ئىلى ۋادىسى چارۋىچىلىق، دېھقانچىلىق، ئورمانچىلىق رايونى؛ ③ جۇڭغار ئويمانلىقىنىڭ جەنۇبىي قىسمى سانائەت، دېھقانچىلىق، ئورمانچىلىق رايونى؛ ④ تۇرپان - قۇمۇل ئويمانلىقى باغۋەنچىلىك، دېھقانچىلىق، سانائەت، كانچىلىق كەنجى رايونى؛ ⑤ تارىم ئويمانلىقىنىڭ شىمالىي قىسمى دېھقانچىلىق، چارۋىچىلىق، نېفىت ئېلىش رايونى؛ ⑥ تارىم

قۇرۇلمىسىنى تەشەش ئېھتىياجىغا ماسلىشىش ئۈچۈن ئومۇميۈزلۈك تۈزىتىش كىرگۈزۈلگەن. بۇ تۈردىكى رايونلارغا ئايرىشنى تۈزۈش خىزمىتىنى شىنجاڭ ئۇيغۇر ئاپتونوم رايونلۇق دېھقانچىلىق نازارىتىدىكى 20 گە يېقىن خادىم ئۈستىگە ئېلىپ تاماملىغان. بۇ شىنجاڭ تارىخىدىكى تۇنجى قېتىملىق سىستېمىلىق ھالدا دېھقانچىلىق رايونلىرىغا ئايرىش بولۇپ، ئۇنىڭدا 1949 - يىلىدىن بۇيانقى شىنجاڭنىڭ دېھقانچىلىق ئىشلىرىنىڭ تەرەققىيات تارىخى ۋە ئىشلەپچىقىرىش ئەھۋالى ئۈستىدە ئويىپكىتىپ تەھلىل يۈرگۈزۈلۈپ، شىنجاڭنىڭ دېھقانچىلىق ئىشلىرىنىڭ تەرەققىيات فاكتورى، تاۋار بازىرىنى ئورۇنلاشتۇرۇش ۋە قۇرۇش قاتارلىقلار ئومۇميۈز-لۈك شەرھلەنگەن. رايونلارنىڭ پەرقلىنىش قانۇنىيىتىگە ئاساسەن، زىرائەت تۈرلىرى ۋە ئۇلارنىڭ ئېكولوگىيەلىك شارائىتلىرى بويىچە دېھقانچىلىقنى رايونلارغا ئايرىپ، پۈتۈن شىنجاڭ دېھقانچىلىق ئىشلىرى بويىچە بىرىنچى دەرىجىلىك ئون رايونغا ۋە ئىككىنچى دەرىجىلىك 23 رايونغا ئايرىلغان. بىرىنچى دەرىجىلىك ئون رايون: (1) ئالتاي ۋادىسى تۈزلەڭلىكى ئاشلىق، يەم - خەشەك رايونى؛ (2) جۇڭغار ئويمانلىقىنىڭ غەربىي قىسمى ئاشلىق، مايلىق دان، يەم - خەشەك رايونى؛ (3) ئىلى ۋادىسى ئاشلىق، مايلىق دان، شېكەر ماتېرىياللىرى، باغۋەنچىلىك رايونى؛ (4) جۇڭغار ئويمانلىقىنىڭ جەنۇبىي قىسمى غەربىي قىسمى ئاشلىق، مايلىق دان، شېكەر ماتېرىياللىرى، باغۋەنچىلىك رايونى؛ (5) جۇڭغار ئويمانلىقىنىڭ جەنۇبىي قىسمى شەرقىي قىسمى ئاشلىق، مايلىق دان، شېكەر ماتېرىياللىرى رايونى؛ (6) تۇرپان - قومۇل ئويمانلىقى ئالاھىدە ئىقتىسادىي زىرائەت رايونى؛ (7) قارا شەھەر ئويمانلىقى ئاشلىق، شېكەر ماتېرىياللىرى رايونى؛ (8) تارىم ئويمانلىقىنىڭ شىمالىي چېتى ئاشلىق، پاختا، مايلىق دان، باغۋەنچىلىك رايونى؛ (9) تارىم ئويمانلىقىنىڭ غەربىي جەنۇبىي چېتى پاختا، ئاشلىق، باغۋەنچىلىك رايونى؛ (10) تارىم ئويمانلىقىنىڭ شەرقىي جەنۇبىي چېتى پاختا، ئاشلىق، باغۋەنچىلىك، پىلىچىلىك رايونى.

خوتەن بوستانلىقى خوتەن دەرياسى ھەۋزىسىنى ئاساس قىلىپ پۈتكۈل خوتەن ۋىلايىتى تەۋەسىدىكى بوستانلىق توپىنى ئۆز ئىچىگە ئالىدۇ. خوتەن شەھىرى، خوتەن ناھىيىسى، قارا قاش، گۇما، لوپ، چىرا، كېرىيە، نىيە قاتارلىق سەككىز ناھىيە، شەھەرنى ھەممە ئىشلەپچىقىرىش قۇرۇلۇش بىڭتۇەنى خوتەن باشقۇر-

رۇش ئىدارىسى قارىمىقىدىكى تۆت تۇەن - مەيدان قاتارلىق بوستانلىقلاردىن تەركىب تاپقان. خوتەن بوستانلىقى تارىم ئويمانلىقىنىڭ جەنۇبىي چېتىگە، كۆمبېلۇن تاغلىرىنىڭ شىمالىي ئېتىكىگە جايلاشقان، ئومۇمىي يەر مەيدانى 249 مىڭ 200 كۋادرات كىلومېتىر بولۇپ، پۈتۈن شىنجاڭ زېمىنىنىڭ % 15.9 نى ئىگىلەيدۇ. بۇنىڭ ئىچىدە سۈنئىي بوستانلىقلارنىڭ يەر كۆلىمى 4691 كۋادرات كىلومېتىر بولۇپ، بۇ رايون زېمىنىنىڭ % 1.88 نى، پۈتۈن شىنجاڭدىكى بوستانلىقلارنىڭ % 7.58 نى ئىگىلەيدۇ. ئومۇمىي نوپۇسى 1 مىليون 581 مىڭ، بوستانلىق نوپۇسىنىڭ زىچلىقى 337 نەپەر/كۋادرات كىلومېتىر. بۇ بوستانلىقتا غو-تەن، قاراقاش، لوپ، گۇما، چىرا، كېرىيە، نىيەدىن ئىبارەت بەش سۇغىرىش رايونى بار. ھازىر ئېچىلغان تېرىلغۇ يەر 186 مىڭ گېكتار. بوستانلىقتا ئاساسەن ئاشلىق، پاختا ۋە قوغۇن - تاۋۇز، مېۋە - چېۋە، ئۆزۈم پىلىسى ئىشلەپچىقىرىلىدۇ. نۆۋەتتە يىلىغا 764 مىڭ 100 توننا ئاشلىق ئىشلەپچىقىرىدىغان بولۇپ، پۈتۈن شىنجاڭ ئاشلىق مەھسۇلاتىنىڭ % 9.3 نى ئىگىلەيدۇ؛ ئىشلەپچىقىرىلىدىغان پاختا 54 مىڭ 300 توننا بولۇپ، پۈتۈن شىنجاڭ پاختا مەھسۇلاتىنىڭ % 3.8 نى ئىگىلەيدۇ. ئېتىز - ئېرىقلارنى ئورمان بىلەن تورلاشتۇرۇش قۇرۇلۇشى پۈتۈن شىنجاڭ بويىچە ئالدىنقى ئورۇندا تۇرىدۇ. سۈنئىي بەرپا قىلىنغان ئورمان كۆلىمى 135 مىڭ 700 گېكتار بولۇپ، بوستانلىق يەر كۆلىمىنىڭ % 28.9 نى ئىگىلەيدۇ.

قەشقەر بوستانلىقى « قەشقەر دېلتىسى بوس-تانلىقى» دەپمۇ ئاتىلىدۇ. تارىم ئويمانلىقىنىڭ غەربىي قىسمىغا جايلاشقان. قىزىلسۇ قىرغىز ئاپتونوم ئوبلاستىدىكى ئاتۇش، ئاقتۇ، ئۇلۇغچات قاتارلىق ئۈچ ناھىيە، شەھەر بىلەن قەشقەر ۋىلايىتىدىكى قەشقەر شەھىرى، قەشقەر يېڭىشەھەر، قەشقەر كونا شەھەر، يېڭى-سار، يوپۇرغا، پەيزىۋات، تاشقورغاندىن ئىبارەت يەتتە ناھىيە ھەمدە بىڭتۇەن يېزا ئىگىلىك 3 - دىۋىزىيىسىگە قاراشلىق بەش تۇەن- مەيدان بوستانلىقلىرىدىن تەركىب تاپقان. ئومۇمىي يەر مەيدانى 115 مىڭ 100 كۋادرات كىلومېتىر بولۇپ، پۈتۈن شىنجاڭ يەر مەيدانىنىڭ % 7 نى ئىگىلەيدۇ؛ سۈنئىي بوستانلىقلارنىڭ يەر كۆلىمى 4624.1 كۋادرات كىلومېتىر بولۇپ، مەزكۇر رايوننىڭ زېمىنىنىڭ % 4.02 نى، پۈتۈن شىنجاڭدىكى بوستانلىقلار كۆلىمىنىڭ % 7.5 نى

يىلىرىنى، قىزىلسۇ قىرغىز ئاپتونوم ئوبلاستىنىڭ ئاقچى ناھىيىسىنى ھەمدە بىڭتۇەن يېزا ئىگىلىك 1 - دىۋىزىيىسى قارىمىقىدىكى 17 تۇەن - مەيداننى ئۆز ئىچىگە ئالىدۇ. يەر كۆلىمى 75 مىڭ 949 كۋادرات كىلومېتىر بولۇپ، پۈتۈن شىنجاڭ زېمىنىنىڭ % 4.6 نى ئىگىلەيدۇ. سۈنئىي بوستانلىقلارنىڭ كۆلىمى 5011.3 كۋادرات كىلومېتىر بولۇپ، پۈتۈن شىنجاڭدىكى بوستانلىقلار كۆلىمىنىڭ % 8.1 نى، مەزكۇر رايون زېمىنىنىڭ % 6.6 نى ئىگىلەيدۇ. ئېچىپ پايدىلىنىلغان تېرىلغۇ يېرى 46.6×10^4 گېكتار، پايدىلىنىۋاتقان باغ يېرى 16 مىڭ 300 گېكتار. ئاساسلىق سۇ سىستېمىلىرى ئاقسۇ دەرياسى، توشقان دەرياسى، تېرەن دەرياسى، تارىم دەرياسى قاتارلىقلاردىن ئىبارەت. دېھقانچىلىق قىلىشقا بولىدىغان زاپاس يەر بايلىقى 103×10^4 گېكتار بولۇپ، ھەممىسى 2 - ، 3 - دەرىجىلىك يەرلەر ھېسابلىنىدۇ. ئاقسۇ بوستانلىقىنىڭ مەركىزى ئاقسۇ شەھىرى. پۈتۈن كۆل بوستانلىقتىن پاختا، ئاشلىق، مېۋە - چېۋە قاتارلىقلار كۆپ چىقىدۇ.

ئۆگەن دەرياسى بوستانلىقى يەنى ئۆگەن دەرياسى ھەۋزىسى بوستانلىقى، كۇچار بوستانلىقى دەپمۇ ئاتىلىدۇ. شىنجاڭدىكى چوڭ بوستانلىق توپلىرىنىڭ بىرى. تارىم ئويمانلىقىنىڭ ئوتتۇرا، شىمالى قىسمىغا، تارىم دەرياسى غول ئېقىنى ئوتتۇرا ئېقىنىنىڭ شىمالى قىرغىقىغا جايلاشقان. ئاقسۇ ۋىلايىتىگە قاراشلىق، كۇچا، شايار، توقسۇ ۋە باي ناھىيىلىرىنىڭ بوستانلىقلىرىنى ئۆز ئىچىگە ئالىدۇ. ئومۇمىي يەر كۆلىمى 68 مىڭ 129 كۋادرات كىلومېتىر بولۇپ، پۈتۈن شىنجاڭ زېمىنىنىڭ % 4.11 نى ئىگىلەيدۇ، بۇنىڭ ئىچىدە سۈنئىي بوستانلىقلار 3274.1 كۋادرات كىلومېتىر بولۇپ، پۈتۈن شىنجاڭدىكى بوستانلىقلار كۆلىمىنىڭ % 5.3 نى، مەزكۇر رايون زېمىنىنىڭ % 6.3 نى ئىگىلەيدۇ. ئاساسلىق يەر ئۈستى سۈيى ئۆگەن دەرياسى ۋە كۇچار دەرياسى. دېھقانچىلىققا ئىشلىتىشكە بولىدىغان زاپاس يېرى 96.8×10^4 گېكتار بولۇپ، 2 - ، 3 - دەرىجىلىك يەر ھېسابلىنىدۇ. ھازىر ئېچىپ پايدىلىنىۋاتقان تېرىلغۇ يېرى 21.9×10^4 گېكتار. بۇ بوستانلىق شىنجاڭنىڭ مۇھىم دېھقانچىلىق ئىشلەپچىقىرىش رايونى ھېسابلىنىدۇ، يىلىغا ئىشلەپ-

ئىگىلەيدۇ. ئومۇمىي نوپۇسى 1 مىليون 986 مىڭ 100، بوستانلىق ئاھالىسىنىڭ زىچلىقى تەخمىنەن 430 نەپەر/كۋادرات كىلومېتىر. قەشقەر دەرياسى، گەز دەرياسى، كۈسەن دەرياسى قاتارلىق دەريالىرى بار. ھازىر ئېچىپ پايدىلىنىۋاتقان تېرىلغۇ يېرى 264 مىڭ گېكتار. بۇ بوستانلىقتا ئىشلەپچىقىرىلىدىغان پاختا، ئاشلىق ۋە ئالاھىدە مېۋە - چېۋىلەر پۈتۈن شىنجاڭدا مۇھىم ئورۇن تۇتىدۇ.

يەكەن دەرياسى بوستانلىقى يەكەن دەرياسى ھەۋزىسى بوستانلىقى، يەكەننى مەركەز قىلغاچقا، يەكەن بوستانلىقى دەپمۇ ئاتىلىدۇ. شىنجاڭدىكى ئەڭ چوڭ بوستانلىق توپى ھېسابلىنىدۇ. تارىم ئويمانلىقىنىڭ غەربىي جەنۇبىي قىسمىغا جايلاشقان بولۇپ، قەشقەر ۋىلايىتىدىكى يەكەن، پوسكام، قانلىق، مەكىت، مارالبېشى قاتارلىق بەش ناھىيىنى ھەمدە ئىشلەپچىقىرىش - قۇرۇلۇش بىڭتۇەنى يېزا ئىگىلىك 3 - دىۋىزىيىسىنىڭ 12 تۇەن - مەيدان بوستانلىقلىرىنى ئۆز ئىچىگە ئالىدۇ. ئومۇمىي يەر كۆلىمى 70 مىڭ 334.4 كۋادرات كىلومېتىر بولۇپ، پۈتۈن شىنجاڭ يەر كۆلىمىنىڭ % 4.3 نى ئىگىلەيدۇ. سۈنئىي بوستانلىقلار يەر كۆلىمى 6301.5 كۋادرات كىلومېتىر بولۇپ، مەزكۇر رايون يەر كۆلىمىنىڭ % 9.0 نى، پۈتۈن شىنجاڭدىكى بوستانلىقلار كۆلىمىنىڭ % 10.2 نى ئىگىلەيدۇ. ئېچىپ پايدىلىنىۋاتقان تېرىلغۇ يەر 344 مىڭ 700 گېكتار، باغ يېرى 213 مىڭ گېكتار. ئاساسلىق سۇ مەنبەسى يەكەن دەرياسى، تىزناپ دەرياسى ۋە قەشقەر دەرياسى. يەكەن دەرياسى ۋادىسى بوستانلىقى شىنجاڭنىڭ پاختا، مېۋە - چېۋە ئىشلەپچىقىرىش بازىسى، مۇھىم ئاشلىق ئىشلەپچىقىرىش رايونى بولۇپ ھېسابلىنىدۇ.

ئاقسۇ بوستانلىقى ئاقسۇ دەرياسى ھەۋزىسى بوستانلىقلار توپىنى كۆرسىتىدۇ. بۇ كونا- يېڭى بوسدانلىقلارنىڭ بىرىكىمىسى ئىپتىدائىي بوستانلىققا كىرىدۇ. شىنجاڭدىكى چوڭ بوستانلىق توپلىرىنىڭ بىرى. تارىم ئويمانلىقىنىڭ غەربىي شىمالىي قىسمى، جۇڭگو تەۋەلىكىدىكى تەڭرىتاغلىرىنىڭ غەربىي بۆلىكىنىڭ جەنۇبىي ئېتىكىگە جايلاشقان. ئاقسۇ ۋىلايىتىنىڭ ئاقسۇ شەھىرى، ئونسۇ، ئۇچتۇرپان، كەلپىن، ئاۋات ناھى-

چىقىرىدىغان ئاشلىقى 578 مىڭ 400 توننا بولۇپ، شىنجاڭنىڭ ئومۇمىي ئاشلىق مەھسۇلاتىنىڭ %7 نى ئىگىلەيدۇ؛ يىلىغا ئىشلەپچىقىرىلىدىغان پاختا 119 مىڭ 300 توننا بولۇپ، شىنجاڭ پاختا ئومۇمىي مەھسۇلاتىنىڭ %8.5 نى ئىگىلەيدۇ.

قارا شەھەر دەرياسى — كۆنچى دەرياسى
بوستانلىقى شىنجاڭدىكى چوڭ بوستانلىق توپلىرىنىڭ بىرى. تارىم ئويمانلىقىنىڭ شەرقىي شىمالىي قىسمىدىكى قارا شەھەر ئويمانلىقى بىلەن كۆنچى دەرياسى دېلتىسى ۋە دىنار دەرياسى ھەۋزىسىگە جايلاشقان. بايىنغولىن موڭغۇل ئاپتونوم ئوبلاستىدىكى كورلا شەھىرى، بۈگۈر، لوپنۇر، قارا شەھەر، خېجىڭ، خوتەن، باغراش قاتارلىق ئالتە ناھىيە، شەھەرنى ۋە بىخۇەن يېزا ئىگىلىك 2 - دىۋىزىسى قارمىقىدىكى 16 تۈەن - مەيداننى ئۆز ئىچىگە ئالىدۇ، شۇنداقلا بۇ تارىم نېفىت قوماندانلىق شىتابى تۇرۇشلۇق جاي ھېسابلىنىدۇ. ئومۇمىي يەر كۆلىمى 134 مىڭ 300 كۋادرات كىلومېتىر بولۇپ، شىنجاڭ زېمىنىنىڭ %8.1 نى ئىگىلەيدۇ، بۇنىڭ ئىچىدە سۈنئىي بوستانلىقلارنىڭ كۆلىمى 3667.32 كۋادرات كىلومېتىر بولۇپ، شىنجاڭدىكى بوستانلىقلار كۆلىمىنىڭ %5.9 نى، مەزكۇر رايون زېمىنىنىڭ %2.7 نى ئىگىلەيدۇ. ئاساسەن قارا شەھەر دەرياسىنىڭ تەۋرەنەش رولىغا ئىگە باغراش كۆلىگە قويۇلۇشى ئارقىلىق، كۆنچى دەرياسى بىلەن قوشۇلۇپ بىر پۈتۈن سۇ بىلەن تەمىنلەش سىستېمىسىنى شەكىللەندۈرگەن. دېھقانچىلىققا ئىشلىتىشكە بولىدىغان زاپاس يېرى 160×10^4 گېكتار. ھازىر ئېچىپ پايدىلىنىۋاتقان تېرىلغۇ يېرى 18.3×10^4 گېكتار. يىللىق ئىشلەپچىقىرىدىغان ئاشلىقى 291 مىڭ 200 توننا بولۇپ، پۈتۈن شىنجاڭ ئاشلىق ئومۇمىي مەھسۇلاتىنىڭ %3.5 نى ئىگىلەيدۇ؛ ئىشلەپچىقىرىلىدىغان پاختا 68 مىڭ 600 توننا بولۇپ، پۈتۈن شىنجاڭ پاختا ئومۇمىي مەھسۇلاتىنىڭ %4.9 نى ئىگىلەيدۇ؛ تۇتۇلىدىغان بېلىق 14 مىڭ توننىدىن ئارتۇق بولۇپ، شىنجاڭ بويىچە تۇتۇلىدىغان بېلىق مەھسۇلاتىنىڭ %26.2 نى ئىگىلەيدۇ.

تۇرپان - قۇمۇل بوستانلىقى تۇرپان ۋىلايىتىگە قاراشلىق تۇرپان شەھىرى، پىچان ۋە توقسۇن

ناھىيىلىرىنى ھەمدە قۇمۇل ۋىلايىتىگە قاراشلىق قۇمۇل شەھىرى دائىرىسىدىكى بوستانلىقلارنى كۆرسىتىدۇ. شەرقىي شىنجاڭغا جايلاشقان. ئومۇمىي يەر كۆلىمى 209 مىڭ 700 كۋادرات كىلومېتىر بولۇپ، شىنجاڭ زېمىنىنىڭ %12.7 نى ئىگىلەيدۇ. سۈنئىي بوستانلىقلار 3176.36 كۋادرات كىلومېتىر بولۇپ، شىنجاڭدىكى بوستانلىقلار كۆلىمىنىڭ %5.1 نى، مەزكۇر رايون زېمىنىنىڭ %1.5 نى ئىگىلەيدۇ. بوستانلىقلاردا ئېچىپ پايدىلىنىلىۋاتقان تېرىلغۇ يەر 135 مىڭ 700 گېكتار. ئاساسەن تەڭرىتاغ سۇ سىستېمىسىدىكى ھەرقايسى دەريا ئېقىنلىرى، جىرالار ۋە تاغ ئارىسىدىكى بۇلاق سۇلىرى بولۇپ، جەمئىي 160 تىن ئارتۇق سۇغىرىش ئېقىمىغا تايىنىدۇ. بۇ شىنجاڭ بويىچە كارىز سۈيى بىلەن سۇغىرىشتىكى تىپىك رايون ھېسابلىنىدۇ. يەنە دېھقانچىلىق ئۈچۈن ئىشلىتىشكە بولىدىغان 420 مىڭ گېكتار زاپاس يەر بايلىقى بار. بۇ بوستانلىق ئاساسەن يېزا ئىگىلىك بوستانلىقى ۋە سانائەت، كان بوستانلىقىدىن تەركىب تاپقان. بۇ قاي شىنجاڭدىكى مەشھۇر ئۇزۇن تاللىق پاختا بازىسى ۋە ئۇزۇم، قوغۇن قاتارلىق ئالاھىدە مېۋە - چېۋىلەر بازىسى ھېسابلىنىدۇ.

ماناس بوستانلىقى ماناس دەرياسى ھەۋزىسىدە يېتىلگەن بوستانلىق بولۇپ، شىنجاڭدىكى چوڭ بوستانلىق توپلىرىنىڭ بىرى. شىمالىي تەڭرىتاغلىرى تەركىبىدىكى ئېرەن قابىرغا تاغلىرىنىڭ شىمالىي ئېتىكىگە، جۇڭغار ئويمانلىقىنىڭ جەنۇبىي چېتىگە جايلاشقان. ئاساسەن سانجى خۇيزۇ ئاپتونوم ئوبلاستىنىڭ ماناس ناھىيىسى، تارباغاتاي ۋىلايىتىنىڭ ساۋەن ناھىيىسى ھەمدە ئاپتونوم رايونغا بىۋاسىتە قاراشلىق شەھەر - شىخەنزە شەھىرى ۋە يېزا ئىگىلىك 8 - دىۋىزىسى بوز يەر ئۆزلەشتۈرۈش رايونىدىن تەركىب تاپقان. ئۇ بىر يېڭى تىپتىكى بوستانلىقنى ئاساسىي گەۋدە قىلغان چوڭ بوستانلىق ھېسابلىنىدۇ. ئومۇمىي يەر كۆلىمى 2.27×10^4 كۋادرات كىلومېتىر بولۇپ، پۈتۈن شىنجاڭ زېمىنىنىڭ %1.4 نى تەشكىل قىلىدۇ. بۇنىڭ ئىچىدە سۈنئىي بوستانلىقلارنىڭ كۆلىمى 4391.2 كۋادرات كىلومېتىر بولۇپ، شىنجاڭدىكى بوستانلىقلار كۆلىمىنىڭ %7.1 نى ئىگىلەيدۇ. ئومۇمىي نوپۇسى

لىق توپلىرىنىڭ بىرى. ئىلى ۋىلايىتىگە قاراشلىق غۇلجا شەھىرى، غۇلجا ناھىيىسى، چاپچال، قورغاس، توققۇزتارا، كۈنەس، موڭغۇلكۆرە، تېكەس، نىلقا قاتارلىق توققۇز ناھىيە، شەھەرنى ھەمدە بىڭتۇەن يېزا ئىگىلىك 4 - دىۋىزىيىسىگە قاراشلىق تۇەن - مەيدانلار. ئىلى ئۆز ئىچىگە ئالىدۇ. ئىلى دەرياسى ھەۋزىسىگە جايلاشقان. ئومۇمىي يەر مەيدانى 55 مىڭ 271.6 كۋادرات كىلومېتىر بولۇپ، پۈتۈن شىنجاڭ زېمىنىنىڭ %3.4 نى ئىگىلەيدۇ، بۇنىڭ ئىچىدە سۈنئىي بوستانلىقلارنىڭ يەر كۆلىمى 7681.5 كۋادرات كىلومېتىر بولۇپ، مەزكۇر رايون زېمىنىنىڭ %13.9 نى، پۈتۈن شىنجاڭدىكى بوستانلىقلار كۆلىمىنىڭ %12.4 نى ئىگىلەيدۇ. ئومۇمىي نوپۇسى 2 مىليون 67 مىڭ 400. بوستانلىق نوپۇسىنىڭ زىچلىقى تەخمىنەن 269 نەپەر / كۋادرات كىلومېتىر. دېھقانچىلىقتا پايدىلىنىشقا بولىدىغان زاپاس يەر بايلىقى 40.6×10^4 گېكتار بولۇپ، ھەممىسى 1 - ، 2 - دەرىجىلىك يەرلەردۇر.

ھازىر پايدىلىنىۋاتقان تېرىلغۇ يەر 55.7×10^4 گېكتار. ئىلى بوستانلىقى شىنجاڭنىڭ مەشھۇر «ئاشلىق، ياغ، گۆش ئامبىرى» دۇر. يىللىق ئىشلەپچىقىرىلىدىغان ئاشلىق 1 مىليون 417 مىڭ توننا بولۇپ، پۈتۈن شىنجاڭ ئاشلىق ئومۇمىي مەھسۇلاتىنىڭ %17.1 نى، ياغلىق دان 90 مىڭ 300 توننا بولۇپ، پۈتۈن شىنجاڭ ياغلىق دان ئومۇمىي مەھسۇلاتىنىڭ %24 نى ئىگىلەيدۇ. گۆش مەھسۇلاتى 113 مىڭ 300 توننا بولۇپ، پۈتۈن شىنجاڭ گۆش مەھسۇلات مىقدارىنىڭ %15 نى ئىگىلەيدۇ. ئۇنىڭدىن باشقا، قۇلماق، زاراڭزا قاتارلىق ئالاھىدە ئىقتىسادىي زىرائەتلەرنى ئۆستۈرۈش ئەۋزەللىكىگە ئىگە.

ئېرىتىش - ئۇلۇڭگۈر دەريالىرى بوستانلىقى
ئالتاي ۋىلايىتىگە قاراشلىق ئالتاي شەھىرى، بۇرچىن، بۇرۇلتوقاي، قابا، جېمىنەي، كۆكتوقاي، چىڭگىل قاتارلىق يەتتە ناھىيە، شەھەر ھەمدە بىڭتۇەن يېزا ئىگىلىك 10 - دىۋىزىيىسىنىڭ سەككىز تۇەن - مەيدانى دائىرىسىدىكى بوستانلىق. شىنجاڭنىڭ شىمالىي قىسمىغا، ئالتاي تاغلىرىنىڭ غەربىي جەنۇبىي ئېتىكىگە جايلاشقان. ئومۇمىي يەر كۆلىمى 117 مىڭ 500 كۋادرات كىلومېتىر بولۇپ، پۈتۈن شىنجاڭ زېمىنىنىڭ %7.1 نى ئىگىلەيدۇ. سۈنئىي بوستانلىق

935 مىڭ. بوستانلىقنى تەمىنلەيدىغان سۇ سىستېمىلىرىدىن ئاساسەن ماناس دەرياسى، تاش دەرياسى، نىڭجيا دەرياسى، جىنگۇ دەرياسى، دانەنگۇ دەرياسى، بايىنگۇ دەرياسى قاتارلىقلار بار. ئىچىپ پايدىلىنىۋاتقان تېرىلغۇ يېرى 347 مىڭ گېكتار. ماناس بوستانلىقى شىنجاڭدىكى مەشھۇر سانائەت، يېزا ئىگىلىكى ئۈنۈملىك تەرەققىيات رايونى بولۇپ، دېھقانچىلىق ئىشلەپچىقىرىش سەۋىيىسى بىرقەدەر يۇقىرى. يىللىق ئىشلەپچىقىرىدىغان ئاشلىق 330 مىڭ توننا بولۇپ، پۈتۈن شىنجاڭ ئاشلىق ئومۇمىي مەھسۇلاتىنىڭ %4 نى ئىگىلەيدۇ؛ يىللىق ئىشلەپچىقىرىلىدىغان پاختا 104 مىڭ 400 توننا بولۇپ، شىنجاڭ پاختا ئومۇمىي مەھسۇلاتىنىڭ %4 نى ئىگىلەيدۇ؛ يىللىق ئىشلەپچىقىرىلىدىغان قىزىلچا 221 مىڭ 400 توننا؛ سۇ مەھسۇلاتلىرى 4714 توننا بولۇپ، پۈتۈن شىنجاڭ سۇ مەھسۇلاتلىرى مىقدارىنىڭ %8.8 نى ئىگىلەيدۇ.

ئېبىنور كۆلى بوستانلىقى ئېبىنور كۆلى سۇ سىستېمىسىدا يېتىلگەن بوستانلىق تۈپى. جۇڭغار ئويمانلىقىنىڭ غەربىي جەنۇبىي چېتىگە، جۇڭگو تەۋەلىكىدىكى غەربىي تەڭرىتاغلىرىنىڭ شىمالىي ئېتىكىگە جايلاشقان. كۈيتۇن دەرياسىنىڭ تۆۋەن ئېقىنى ئۈزۈلۈپ قالغان بولغاچقا ئېبىنور كۆلىگە قۇيۇلمايدۇ، شۇڭا بۇ بوستانلىق بورتالا دەرياسى ۋە جىڭ دەرياسى سۇ سىستېمىلىرى ئىچىدىكى بورتالا موڭغۇل ئاپتونوم ئوبلاستىغا قاراشلىق بورتالا شەھىرى، جىڭ، ئارشاڭ قاتارلىق ئۈچ ناھىيە، شەھەرنى ھەمدە بىڭتۇەن يېزا ئىگىلىك 5 - دىۋىزىيىسىگە قاراشلىق 12 تۇەن - مەيداننى ئۆز ئىچىگە ئالىدۇ. ئومۇمىي يەر كۆلىمى 24 مىڭ 934 كۋادرات كىلومېتىر بولۇپ، پۈتۈن شىنجاڭ زېمىنىنىڭ %1.5 نى ئىگىلەيدۇ، بۇنىڭ ئىچىدە سۈنئىي بوستانلىقلارنىڭ كۆلىمى 1624.1 كۋادرات كىلومېتىر بولۇپ، پۈتۈن شىنجاڭدىكى بوستانلىقلار كۆلىمىنىڭ %2.6 نى ئىگىلەيدۇ. ئومۇمىي نوپۇسى 394 مىڭ 400. بوستانلىق ئاھالىسىنىڭ زىچلىقى 243 نەپەر/كۋادرات كىلومېتىر. يىللىق ئىشلەپچىقىرىلىدىغان ئاشلىق 158 مىڭ 700 توننا، ياغلىق دان 32 مىڭ توننا. ئالقات كۆپ چىقىدۇ.

ئىلى بوستانلىقى شىنجاڭدىكى چوڭ بوستانلىق

لىقلىرىنىڭ كۆلىمى 2931.3 كۋادرات كىلومېتىر بولۇپ، پۈتۈن شىنجاڭدىكى بوستانلىقلار كۆلىمىنىڭ %4.7 نى ئىگىلەيدۇ. بۇ بوستانلىق ئاساسەن ئېرتىش دەرياسى ۋە ئۇلۇڭگۈر دەرياسىغا تايىنىدۇ. دېھقانچىلىققا ئىشلىتىشكە بولىدىغان زاپاس يېرى $10^4 \times 102$ گېكتار بولۇپ، بۇنىڭ ئىچىدە 1-، 2- دەرىجىلىك يەرلەر %9 نى ئىگىلەيدۇ. ھازىر ئېچىپ پايدىلىنىۋاتقان تېرىلغۇ يېرى $10^4 \times 15.15$ گېكتار. ئېرتىش - ئۇلۇڭگۈر دەريالىرى بوستانلىقى چارۋىچىلىق بىلەن دېھقانچىلىق بىرلەشتۈرۈلگەن رايون. چارۋىلارنىڭ يىل ئاخىرىدىكى قوتاندىكى سانى 3 مىليون 280 مىڭ تۇياق بولۇپ، پۈتۈن شىنجاڭدىكىنىڭ %7.8 نى ئىگىلەيدۇ. سۇ مەھسۇلاتلىرى باقمىچىلىقى كۆلىمى 17 مىڭ 400 گېكتار، سۇ مەھسۇلاتلىرىنىڭ مەھسۇلات مىقدارى 5563 توننا بولۇپ، پۈتۈن شىنجاڭ سۇ مەھسۇلاتلىرى مىقدارىنىڭ %10.4 نى ئىگىلەيدۇ. دېھقانچىلىق زىرائەتلىرى ياغلىق دان، ئاشلىق، قىزىلچىنى ئاساس قىلىدۇ.

تارىخىي - دۆربىلىجىن ۋادىسى بوستانلىقى شىنجاڭدىكى چوڭ بوستانلىق توپلىرىنىڭ بىرى. شىنجاڭنىڭ غەربىي شىمال قىسمىغا جايلاشقان بولۇپ، تارىخىي ۋىلايەتتىكى چۆچەك شەھىرى، دۆربىلىجىن، تولى، چاغاتوقاي، قوبۇقسار قاتارلىق تۆت ناھىيە، بىر شەھەر ھەمدە بىخۇەن يېزا ئىگىلىك 9 - دىۋىزىيىسىنىڭ 11 تۈەن - مەيدانى، يېزا ئىگىلىك 10 - دىۋىزىيىسىنىڭ 184 - تۈەن - مەيدانى قاتارلىقلاردىن تەركىب تاپقان. ئومۇمىي يەر مەيدانى $104^4 \times 4.61$ كۋادرات كىلومېتىر بولۇپ، پۈتۈن شىنجاڭ زېمىنىنىڭ %2.8 نى ئىگىلەيدۇ. بۇنىڭ ئىچىدە سۈنئىي بوستانلىقلارنىڭ كۆلىمى 4317 كۋادرات كىلومېتىر بولۇپ، پۈتۈن شىنجاڭدىكى بوستانلىقلار كۆلىمىنىڭ %7.0 نى ئىگىلەيدۇ. ئومۇمىي نوپۇسى 516 مىڭ 600. بوستانلىق ئاھالىسىنىڭ زىچلىقى 118 نەپەر/كۋادرات كىلومېتىر. بۇ بوستانلىقنىڭ ئاساسلىق سۈمبەتلىرى دۆربىلىجىن دەرياسى، قوبۇقسار دەرياسى قاتارلىق چوڭ - كىچىك دەريالار، جىلغا ئېقىنلىرى، بۇلاق سۇلىرىدىن تەركىب تاپقان. ھازىر ئېچىپ پايدىلىنىۋاتقان تېرىلغۇ يېرى $10^4 \times 35$ گېكتار، دېھقانچىلىققا ئىشلىتىشكە بولىدىغان زاپاس

يېرى تەخمىنەن $10^4 \times 60$ گېكتاردىن ئارتۇق. تارىخىي - دۆربىلىجىن ۋادىسى بوستانلىقى شىنجاڭنىڭ مۇھىم ئاشلىق، ياغ، شېكەر، گۆش بازىسى. يىلىغا ئىشلەپ چىقىرىدىغان ئاشلىق 401 مىڭ 600 توننا بولۇپ، پۈتۈن شىنجاڭ ئاشلىق ئومۇمىي مەھسۇلاتىنىڭ %4.8 نى؛ قىزىلچا 670 مىڭ 600 توننا بولۇپ، پۈتۈن شىنجاڭ قىزىلچا ئومۇمىي مەھسۇلاتىنىڭ %13.1 نى؛ ياغلىق دان 70 مىڭ 300 توننا بولۇپ، پۈتۈن شىنجاڭ ياغلىق دان ئومۇمىي مەھسۇلاتىنىڭ %18.7 نى ئىگىلەيدۇ. چارۋىلارنىڭ يىل ئاخىرىدىكى قوتاندىكى سانى 2 مىليون 726 مىڭ 800 تۇياق بولۇپ، پۈتۈن شىنجاڭدىكىنىڭ %6.5 نى؛ گۆش مەھسۇلاتى 36 مىڭ 500 توننا بولۇپ، پۈتۈن شىنجاڭ گۆش مەھسۇلاتىنىڭ %4.9 نى ئىگىلەيدۇ.

شىخۇ - كۈيتۈن - مايتاغ « ئالتۇن ئۈچ بۇرجەك » بوستانلىقى تەڭرىتاغلىرىنىڭ شىمالىي ئېتىكىگە، 217 - دۆلەت تاشيولى بىلەن 312 - دۆلەت تاشيولىنىڭ كېسىشكەن رايونىغا، شۇنداقلا شىمالىي شىنجاڭ تۆمۈريولىنىڭ تۈگۈنىگە جايلاشقان بولۇپ، جۇغراپىيىلىك ئورنى ئىنتايىن مۇھىم بولغاچقا، « ئالتۇن ئۈچ بۇرجەك » دەپ ئاتالغان. ئومۇمىي يەر مەيدانى 104×2.41 كۋادرات كىلومېتىر بولۇپ، پۈتۈن شىنجاڭ يەر مەيدانىنىڭ %1.45 نى ئىگىلەيدۇ. سۈنئىي بوستانلىقلارنىڭ كۆلىمى 1972.62 كۋادرات كىلومېتىر بولۇپ، پۈتۈن شىنجاڭدىكى بوستانلىقلار كۆلىمىنىڭ %3.18 نى ئىگىلەيدۇ. ئومۇمىي نوپۇسى 727 مىڭ. بوستانلىق ئاھالىسىنىڭ زىچلىقى 368 نەپەر / كۋادرات كىلومېتىر. « ئالتۇن ئۈچ بۇرجەك » بوستانلىقى ماناس بوستانلىقى بىلەن ئاساسىي جەھەتتىن تۇتاشتۇرۇپ كېتىدۇ. بۇ بوستانلىق ئاساسەن كۈيتۈن دەرياسى، چىڭشور دەرياسى، گۈرتۈ دەرياسى، بەيياڭخې دەرياسى، قاراسۇ دەرياسى، داربۇت دەرياسى قاتارلىق سۈمبەتلىرىغا ۋە 15 كەلكۈن جىلغىسىغا تايىنىدۇ، شۇنداقلا ماناس بوستانلىقىنىڭ غەربىي قىرغاق چوڭ ئۆستىڭىدىن مەنپەئەتلىنىدۇ. ھازىر ئېچىپ پايدىلىنىۋاتقان تېرىلغۇ يېرى 129 مىڭ 700 گېكتار، يەنە دېھقانچىلىققا ئىشلىتىشكە بولىدىغان 300 مىڭ گېكتاردىن ئارتۇق يەر بايلىقى بار. بۇ بوستانلىقنىڭ سانائىتى ۋە يېزا ئىگىلىكى بىرقەدەر تەرەققىي قىلغان.

ئىگىلەيدۇ. سانائەت ئومۇمىي مەھسۇلات قىممىتى 21 مىليارد 874 مىليون يۈەن بولۇپ، پۈتۈن شىنجاڭ سانائەت ئومۇمىي مەھسۇلات قىممىتىنىڭ % 31.5 نى؛ يېزا ئىگىلىك ئومۇمىي مەھسۇلات قىممىتى 3 مىليارد 638 مىليون يۈەن بولۇپ، پۈتۈن شىنجاڭ يېزا ئىگىلىك ئومۇمىي مەھسۇلات قىممىتىنىڭ % 7.3 نى ئىگىلەيدۇ. ھازىر ئېچىپ پايدىلىنىۋاتقان تېرىلغۇ يېرى 273 مىڭ گېكتار. ئۈرۈمچى بوستانلىقى كونا - يېڭى بوس تانلىقلارنىڭ بىرلىشىشى تىپىدىكى بوستانلىق بولۇپ، يېڭى بوستانلىقلارنى ئاساس قىلىدۇ، غەربتە ماناس بوستانلىقىغا تۇتىشىدۇ، شەرقتە تەڭرىتاغلىرىنىڭ شىمالىي ئېتىكىنىڭ شەرقىي قىسمىدىكى بوستانلىقلارغا قوشنا.

تەڭرىتاغلىرىنىڭ شىمالىي ئېتىكى - نىڭ شەرقىي قىسمىدىكى بوستانلىق يوغدا تاغلىرىنىڭ شىمالىي ئېتىكىگە، جۇڭغار ئويمانلىقىنىڭ شەرقىي جەنۇبىي چېتىگە جايلاشقان بولۇپ، سانجى خۇيزۇ ئاپتونوم ئوبلاستىنىڭ شەرقىدىكى فوكاڭ شەھىرى، جىمسار، گۇچۇڭ، مورى قازاق ئاپتونوم ناھىيىسىدىن ئىبارەت تۆت ناھىيە، شەھەرنى ھەمدە بىڭتۇەن يېزا ئىگىلىك 6 - دىۋىزىيىسىگە قاراشلىق توققۇز تۇەن - مەيدان جايلاشقان بوستانلىقلارنى ئۆز ئىچىگە ئالىدۇ. بوستانلىقتا شەرقىي جۇڭغار نېفىتلىك شىركىتى بار. بوستانلىقنىڭ ئومۇمىي يەر مەيدانى 466 مىڭ كۋادرات كىلومېتىر بولۇپ، پۈتۈن شىنجاڭ زېمىنىنىڭ % 2.8 نى ئىگىلەيدۇ. كونا - يېڭى بوستانلىقلارنىڭ بىرلىشىشى تىپىدىكى بوستانلىققا كىرىدۇ. سۈنئىي بوستانلىقلارنىڭ كۆلىمى 3777 كۋادرات كىلومېتىر بولۇپ، مەزكۇر رايون كۆلىمىنىڭ % 8.1 نى، پۈتۈن شىنجاڭدىكى بوستانلىقلار كۆلىمىنىڭ % 6.1 نى ئىگىلەيدۇ. ئومۇمىي نوپۇسى 593 مىڭ 700 بولۇپ، پۈتۈن شىنجاڭ نوپۇسىنىڭ % 3.4 نى ئىگىلەيدۇ. بوستانلىق نوپۇسىنىڭ زىچلىقى 157 نەپەر/كۋادرات كىلومېتىر. ئاساسەن شەرقىي تەڭرىتاغلىرىنىڭ شىمالىي ئېتىكىدىكى كىچىك دەريالار، بۇلاق سۈيى ئېقىنلىرى بولۇپ، تەخمىنەن 60 تەك ئېقىنغا تايىنىدۇ. ھازىر ئېچىپ پايدىلىنىۋاتقان تېرىلغۇ يېرى 327 مىڭ 300 گېكتار بولۇپ، پۈتۈن شىنجاڭدىكى

مىللىي ئىشلەپچىقىرىش ئومۇمىي قىممىتى 13 مىليارد 40 مىليون يۈەن بولۇپ، پۈتۈن شىنجاڭ مىللىي ئىشلەپچىقىرىش ئومۇمىي قىممىتىنىڭ % 12.3 نى ئىگىلەيدۇ. سانائەت ئومۇمىي مەھسۇلات قىممىتى 1 مىليارد 872 مىڭ 400 يۈەن بولۇپ، پۈتۈن شىنجاڭ سانائەت ئومۇمىي مەھسۇلات قىممىتىنىڭ % 27 نى ئىگىلەيدۇ. يېزا ئىگىلىك ئومۇمىي مەھسۇلات قىممىتى 2 مىليارد 70 مىليون يۈەن بولۇپ، پۈتۈن شىنجاڭ يېزا ئىگىلىك ئومۇمىي مەھسۇلات قىممىتىنىڭ % 5.2 نى ئىگىلەيدۇ. يىللىق پاختا مەھسۇلاتى 122 مىڭ 700 توننا بولۇپ، پۈتۈن شىنجاڭ پاختا مەھسۇلاتىنىڭ % 6.8 نى ئىگىلەيدۇ.

ئۈرۈمچى بوستانلىقى تەڭرىتاغلىرىنىڭ شىمالىي ئېتىكىنىڭ ئوتتۇرا قىسمىدىكى بوستانلىق تىپى. ئۈرۈمچى شەھىرى (ئۈرۈمچى ناھىيىسىمۇ ئۆز ئىچىگە ئالىدۇ)، مېچۈەن شەھىرى، سانجى شەھىرى، قۇتۇبى ناھىيىسىنى ھەمدە بىڭتۇەن يېزا ئىگىلىك 6 - دىۋىزىيىسىگە قاراشلىق 11 تۇەن - مەيداننى ئۆز ئىچىگە ئالىدۇ. ئومۇمىي يەر كۆلىمى 33 مىڭ كۋادرات كىلومېتىر بولۇپ، پۈتۈن شىنجاڭ زېمىنىنىڭ تەخمىنەن % 2.0 نى ئىگىلەيدۇ. سۈنئىي بوستانلىقلارنىڭ كۆلىمى 4401 كۋادرات كىلومېتىر بولۇپ، مەزكۇر رايون زېمىنىنىڭ % 13.3 نى، پۈتۈن شىنجاڭدىكى بوستانلىقلار كۆلىمىنىڭ % 7.1 نى ئىگىلەيدۇ. ئومۇمىي نوپۇسى 2 مىليون 302 مىڭ 200 بولۇپ، پۈتۈن شىنجاڭ نوپۇسىنىڭ % 13.2 نى ئىگىلەيدۇ. بوستانلىق نوپۇسىنىڭ زىچلىقى 523 نەپەر / كۋادرات كىلومېتىر بولۇپ، پۈتۈن شىنجاڭ بويىچە ئەڭ يۇقىرى. غەيرىي يېزا ئىگىلىك نوپۇسى 1 مىليون 561 مىڭ 400 بولۇپ، ئومۇمىي نوپۇسىنىڭ % 67.8 نى ئىگىلەيدۇ، بۇ ھال بۇ بوستانلىقنىڭ شەھەرلىشىش سەۋىيىسىنىڭ ئەڭ يۇقىرى ئىكەنلىكىنى كۆرسىتىدۇ. بوستانلىق ئاساسەن شەھەر - بازار بوس تانلىقى بىلەن يېزا ئىگىلىك بوستانلىقىدىن تەركىب تاپقان. سانائەت، يېزا ئىگىلىكى ئىشلەپچىقىرىشىدا شىنجاڭ بويىچە ئىنتايىن گەۋدىلىك ئورۇن تۇتىدۇ. ئىچكى ئىشلەپچىقىرىش ئومۇمىي قىممىتى 25 مىليارد 357 مىليون يۈەن بولۇپ، پۈتۈن شىنجاڭ ئىچكى ئىشلەپچىقىرىش ئومۇمىي قىممىتىنىڭ % 22.7 نى

تېرىلغۇ يەر كۆلىمىنىڭ %36.8 نى ئىگىلەيدۇ. بوس تانلىقتا گۈچۈك يېزا ئىگىلىك بوستانلىقى ئەڭ تىپىك ھەم مەركەزلەشكەن. دېھقانچىلىق، چارۋىچىلىق ئىش-لەپچىقىرىشىنى ئاساس قىلىدۇ.

شەرقىي كۆنپىلۇن — ئالتۇنتاغنىڭ شىمالىي ئېتىكى بوستانلىقى تارىم ئويمانلىقىنىڭ شەرقىي جەنۇبىي چېتىگە جايلاشقان، بايىنغولىن موڭ-غۇل ئاپتونوم ئوبلاستىغا قاراشلىق چەرچەن، چاقىلىق ئىككى ناھىيىنىڭ بوستانلىقىنى ھەمدە يېزا ئىگىلىك 2 - دېۋىزىيىسىگە قاراشلىق 36- تۈەن - مەيداننى ۋە چەرچەن ناھىيىلىك قۇرۇلۇش تارماق ئەترىتىنى ئۆز ئىچىگە ئالىدۇ. ئومۇمىي يەر مەيدانى 336 مىڭ 600 كۋادرات كىلومېتىر بولۇپ، پۈتۈن شىنجاڭ زېمىنىنىڭ %4.2 نى ئىگىلەيدۇ. سۈنئىي بوستانلىقلارنىڭ كۆلىمى 308.3 كۋادرات كىلومېتىر بولۇپ، پۈتۈن شىنجاڭدىكى بوستانلىقلار كۆلىمىنىڭ %0.5 نى ئىگىلەيدۇ. ئومۇمىي نوپۇسى 80 مىڭ 400 بولۇپ، پۈتۈن شىنجاڭ نوپۇسىنىڭ %0.5 نى ئىگىلەيدۇ. بوستانلىق نوپۇسىنىڭ زىچلىقى 261 نەپەر/كۋادرات كىلومېتىر. ئىچىپ پايدىلىنىۋاتقان تېرىلغۇ يېرى 13 مىڭ 600 گېكتار.

ئۈرۈمچى موڭغۇلچە «گۈزەل يايلاق» دېگەن مەنىدە. شىنجاڭ ئۇيغۇر ئاپتونوم رايونىنىڭ مەركىزى، پۈتۈن شىنجاڭنىڭ سىياسىي، ئىقتىسادىي، مەدەنىيەت، قاتناش، سودا مەركىزى. تاڭ سۇلالىسى مەزگىلىدە ئۈرۈمچى دەرياسى بويىدا بوز يەر ئۆزلەشتۈرۈش مۇھاپىزەتچى بېگى تەسىس قىلىنغان. چىڭ سۇلالىسى چيەنلۇڭنىڭ 23 - يىلى (1758 - يىلى) بۈگۈنكى ئۈرۈمچى شەھىرىنىڭ جەنۇبىي قوۋۇقىدا سېپىل بەرپا قىلىنغان، چيەنلۇڭنىڭ 32 - يىلى «دخۇا» يېڭى بازىرى قۇرۇلغان. 1884 - يىلى شىنجاڭ ئۆلكىسى قۇرۇلۇپ، دخۇا ئۆلكە مەركىزى قىلىنغان. 1934 - يىلى شەھەر قىلىپ تەسىس قىلىنغان. 1954 - يىلى نامى ئۈرۈمچىگە ئۆزگەرتىلگەن. جۇغراپىيىلىك كوووردېناتى: $44^{\circ}08' \sim 42^{\circ}45'32''N$ ، $88^{\circ}58'24'' \sim 86^{\circ}37'33''E$. جەنۇبتىن شىمالغا قارىتا كەڭلىكى 153 كىلومېتىر، شەرقتىن غەربكە قارىتا ئۇزۇنلۇقى 190 كىلومېتىر،

شەھەر رايونىنىڭ دېڭىز يۈزىدىن ئېگىزلىكى 700 ~ 900 مېتىر كېلىدۇ. شەھەرنىڭ ئومۇمىي يەر مەيدانى 11 مىڭ 444 كۋادرات كىلومېتىر، شەھەر رايونىنىڭ يەر مەيدانى 835 كۋادرات كىلومېتىر، شەھەر رايونىنىڭ قۇرۇلۇپ بولغان كۆلىمى 140 كۋادرات كىلومېتىر. ئومۇمىي نوپۇسى 2 مىليون 80 مىڭ، بۇنىڭ ئىچىدە شەھەر نوپۇسى 1 مىليون 730 مىڭ، يېزا نوپۇسى 340 مىڭ. ھازىر يەتتە رايون (تىيانشان رايونى، سايباغ رايونى، يېڭى شەھەر رايونى، شۈيموگۇ رايونى، دۇڭسەن رايونى، تۇدۇڭخابا رايونى، نەنسەن كان رايونى) ۋە بىر ناھىيە (ئۈرۈمچى ناھىيىسى) قاراشلىق. يەر تۈزۈلۈشى جەنۇبىي ئېگىز، شىمالىي پەس، شىمالىي قىسمى تىنما تۈزلەڭلىك. لەنجۇ - شىنجاڭ تۆمۈريولى، شىمالىي شىنجاڭ تۆمۈريولى ھەمدە دۆلەت يولىنىڭ 312، 314 - ۋە 216 - لىنىيىلىرى شەھەر رايونىنى كېسىپ ئۆتىدۇ. مەبلەكەت ئىچىگە ئېچىلغان ئاۋىئاتسىيە لىنىيىسى 29، خەلقئارا ئاۋىئاتسىيە لىنىيىسى بەش بولۇپ، جۇڭگونىڭ غەربىي شىمالىدىكى ئەڭ چوڭ ئاۋىئاتسىيە ئېچىۋېتىلگەن پورتىغا ئايلانغان. ئۈرۈمچى يېڭىدىن گۈللەنگەن ئۈنۈپرسال سانائەت شەھىرى بولۇپ، نېفىت پىششىقلاپ ئىشلەش، توقۇمىچىلىق، ماشىنىسازلىق، پولات - تۆمۈر، قۇرۇلۇش ماتېرىياللىرى، ئېلېكتر ئېنېرگىيىسى، خىمىيە سانائىتى، ئېلېكترون، رەڭلىك مېتال، كۆمۈر، يېنىك سانائەت، يېمەكلىك سانائىتى قاتارلىقلارنى ئالاھىدىلىك قىلغان سانائەت سىستېمىسى شەكىللەنگەن.

ۋۇجياچۈي (بەش ئائىلىلىك ئۆسۈم - تىغى) ئەڭ دەسلەپتە بەش ئائىلىلىك دېھقان بۇ يەرگە كېلىپ ئۆستەڭ قېزىپ تېرىقچىلىق قىلغاچقا مۇشۇنداق ئاتالغان. ئۈرۈمچى قاتارلىق دەريا ئېقىنلىرىنىڭ تىنما - كەلكۈن جېنىس تۈزلەڭلىكىگە جايلاشقان بولۇپ، يەر ئۈستى تۈزۈلۈشى جەنۇبىي ئېگىز، شىمالىي پەس، ئوتتۇرىچە دېڭىز يۈزىدىن ئېگىزلىكى 470 مېتىر ئەتراپىدا. بۇ بوز يەر ئۆزلەشتۈرگۈچى ھەربىيلەر بەرپا قىلغان يېڭى شەھەرلەرنىڭ بىرى. شىنجاڭ ئىش-لەپچىقىرىش - قۇرۇلۇش بىڭتۇەنى يېزا ئىگىلىك 6 - دېۋىزىيىسىنىڭ قوماندانلىق شتابى تۇرۇشلۇق

رىنى ھاسىل قىلغان.

تۇدۇڭخابا شىمالىي تەڭرىتاغ تاغ تىزمىسىنىڭ شىمالىي يانباغرىدىن باشلىنىدىغان تۇدۇڭخې دەرياسىنىڭ نامىدىن كېلىپ چىققان. چىڭ سۇلالىسىنىڭ چيەنلۇڭ يىللىرى بۇ يەردە لەشكەرلەر يۈز يەر ئاچقان ھەمدە بۇ جاي لەشكەرلەر قوماندانى تۇرغان گازارما بولغاچقا «تۇتۇن» دەپ ئاتالغان، يىللارنىڭ ئۆتۈشى بىلەن «تۇدۇڭخابا» دەپ ئاتالغان. بۇ جاي ئىلى-كىمىرى - كېيىن بولۇپ ئۈرۈمچى ئوبلاستى ۋە دىخۇا ھۆكۈمىتىنىڭ باشقۇرۇشىدا بولغان. 1954 - يىلى سانجى خۇيزۇ ئاپتونوم ئوبلاستى قۇرۇلغاندىن كېيىن، تۇدۇڭخې دەرياسىنىڭ غول ئېقىنىنىڭ ئوتتۇرا لىنىيىسىنى پاسىل قىلىپ، دەريانىڭ شەرقىي قىرغىقى ئۈرۈمچى غەربىي شەھەر رايونىنىڭ باشقۇرۇشىدا، غەربىي قىرغىقى سانجى شەھىرىنىڭ باشقۇرۇشىدا بولغان. دەريانىڭ شەرقىي قىرغىقىدىكى سۇغىرىش رايونى ئۈرۈمچى شەھىرىنىڭ تۇدۇڭخابا رايونى بولۇپ، تەۋەلىكىدە شىنجاڭ پولات - تۆمۈر باش زاۋۇتى (1 - ئاۋىغۇست پولات زاۋۇتى)، تۇدۇڭخابا دېھقانچىلىق مەيدانى (ئەسلىدىكى 1 - ئاۋىغۇست دېھقانچىلىق مەيدانى)، سەنىيە دېھقانچىلىق مەيدانى، 1 - ماي دېھقانچىلىق مەيدانى ھەمدە ئۈرۈمچى تۆمۈريول ئىدارىسى غەربىي ۋوگزالى قاتارلىقلار بار.

داۋانچىڭ ئۇيغۇرچە تاغ ئېغىزى ، تاغ بانباغرى دېگەن مەنىدە. قەدىمقى زاماندا «جىھاد قەلئەسى» دەپ ئاتالغان، ھازىرقى بازارنىڭ غەربىي جەنۇبىدا «ئەسكى قەلئە» خارابىسى ساقلانماقتا. قەلئەنىڭ شەرقىي جەنۇبىدا تاڭ سۇلالىسى دەۋرىدىكى بەيشۈيچىن بازىرىنىڭ خارابىسى بار. بەيشۈي جىلغىسىنىڭ بوغۇزىغا جايلاشقان. بۇ قەدىمقى يىپەك يولىدىكى مۇھىم بازار بولۇپ، ئۈرۈمچىنىڭ شەرقىي جەنۇبىي قىسمىدا. لەنجۇ - شىنجاڭ تۆمۈر يولى بىلەن 312- دۆلەت تاشيولى ۋە تۇرپان - ئۈرۈمچى - داخۇاڭشەن يۇقىرى سۈرئەتلىك تاشيولى بازارنى كېسىپ ئۆتىدۇ. جەنۇبىي شىنجاڭ بىلەن شىمالىي شىنجاڭنىڭ قاتنىشىنى تۇتاشتۇرىدىغان مۇھىم يول. ئۈرۈمچى ناھىيىسىگە قارايدۇ. 1984 - يىلى 10 - ئايدا بازار تەسىس قىلىنغان. يەر

جاي. بۇ جاي جۇڭغار ئويمانلىقىنىڭ جەنۇبىي چېتىگە جايلاشقان بولۇپ، غەرب تەرىپى سانجى شەھىرى بىلەن تۇتىشىدۇ. شەرق تەرىپى مىچۈەن شەھىرى بىلەن



ۋۇجياچوي

فۇكاڭ شەھىرىگە قوشنا. جەنۇبتا ئۈرۈمچى شەھىرى بىلەن تۇتىشىپ كېتىدۇ. ئۈرۈمچى شەھىرى بىلەن بولغان ئارىلىقى 35 كىلومېتىر. ۋۇجياچوي يۈز يەر ئۆزلەشتۈرۈش رايونىنىڭ ئومۇمىي يەر كۆلىمى 1725 كۋادرات كىلومېتىر. شەھەر رايونىنىڭ كۆلىمى 14 كۋادرات كىلومېتىر. يۈز يەر ئۆزلەشتۈرۈش رايونىنىڭ ئومۇمىي نوپۇسى 150 مىڭ، شەھەر رايونىنىڭ ئومۇمىي نوپۇسى 50 مىڭ بولۇپ، بۇنىڭ % 96.4 نى خەنزۇلار ئىگىلەيدۇ.

شۈيموگو 1907 - يىلى چىڭ ھۆكۈمىتى خەلق ئىشلىتىدىغان سۇ تۈگىنى ئاساسىدا كۆلىمى بىرقەدەر چوڭ بولغان ھۆكۈمەت ئىلكىدىكى سۇ تۈگىمەنلىرىنى قۇرغان، شۇنىڭ بىلەن «شۈيموگو» (سۇ تۈگىنى جىلغىسى) دەپ ئاتالغان. ھازىر ئۈرۈمچى شەھىرىنىڭ بىر رايونى، ئۇ شەھەر رايونىنىڭ شەرقىي شىمالىي قىسمىغا جايلاشقان بولۇپ، ئىگىلىگەن ئومۇمىي يەر كۆلىمى 12مىڭ 170 گېكتار. ئومۇمىي نوپۇسى 114 مىڭ، خەنزۇ، ئۇيغۇر، موڭغۇل، قازاق، خۇيزۇ قاتارلىق 29 مىللەتتىن تەركىب تاپقان. شۈيموگو مەنزىرىلىك رايونى «تۆت تاغ، بىر دەريا» (شىمالىي تاغ، ئارشاڭ تېغى، سۈزۈك بۇلاق تېغى، ھەسەن - ھۈسەن كۆۋرۈكى تېغى ھەمدە شۈيموگو دەريا-ئىسى) نى ئۆز ئىچىگە ئېلىپ، تاغ - دەريالار گىرەلەشكەن ئۆزگىچە ئالاھىدە تەبىئىي مەنزىرە

ئىگىلەيدۇ. ھازىر قارىمىقىدا بىر مەھەللە باشقارمىسى، 12 ئاھالىلەر كومىتېتى بار. مايتاغ نېفىت - خىمىيە



مايتاغ

باش زاۋۇتى، شىنجاڭ نېفىت مەكتىپى قاتارلىق 50 تىن ئارتۇق دۆلەت ئىلكىدىكى كارخانا، كەسپىي ئورۇن بار. يېشىللىق بىلەن قاپلىنىش نىسبىتى %27.8 بولۇپ، « مەملىكەت بويىچە ئارماقلارنىڭ ئورمان بىنا قىلىش، كۆكەرتىشى بويىچە 400 ياخشى ئورۇن» نىڭ بىرى بولۇپ باھالانغان.

كۈيتۈن 1957 - يىلى بىزا ئىگىلىك 7 - دىۋىزىيىسىنىڭ دىۋىزىيە شىتابى تۇرۇشلۇق جايغا ئايلانغان. جۇڭغار ئويمانلىقىنىڭ غەربىي جەنۇب چېتىگە، كۈيتۈن دەرياسىنىڭ ئوتتۇرا ئېقىنىنىڭ شەرقىي قىرغىقىغا جايلاشقان، شەرقىي تەرىپىدىن ئۈرۈمچى شەھىرىگىچە بولغان تاشيول مۇساپىسى 253 كىلومېتىر كېلىدۇ. يەر مەيدانى 1110 كۋادرات كىلومېتىر، ئومۇمىي نوپۇسى 263 مىڭ 900 بولۇپ، خەنزۇلار %96 نى



كۈيتۈن

ئىگىلەيدۇ. ئۇنىڭدىن باشقا يەنە خۇيزۇ، قازاق، ئۇيغۇر

مەيدانى 6000 گېكتار، قۇرۇلۇپ بولغان بازار رايونىدىن ئىككى كۆلىمى 46.37 گېكتار. ئومۇمىي نوپۇسى 5800 بولۇپ، ئاساسەن خۇيزۇ (%89 نى ئىگىلەيدۇ)، خەنزۇ (%5)، قازاق، ئۇيغۇر قاتارلىق مىللەتلەردىن تەركىب تاپقان.

قاراماي بۇ ئىسىم شەھەرنىڭ شەرقىي شىمالىي بۇرجىكىدىكى قاراماي تېغىنىڭ نامىدىن كەلگەن. قاراماي شەھىرى جۇڭغار ئويمانلىقىنىڭ غەربىي شىمالىي چېتىگە جايلاشقان بولۇپ، ئۈرۈمچى شەھىرى بىلەن بولغان تاشيول مۇساپىسى 312 كىلومېتىر كېلىدۇ. 1955 - يىلى دۆلەت بۇ يەرنى كەڭ كۆلەمدە قىدىرىپ تەكشۈرۈپ ئېچىشقا كىرىشكەن ھەمدە بۇ جايدا كان ئىشلىرى ئىدارىسى قۇرغان. 1958 - يىلى قاراماي شەھىرى بولۇپ قۇرۇلغان، 1982 - يىلى رايون تەسىس قىلىنغان شەھەر بولغان. شىنجاڭ نېفىت باشقۇرۇش ئىدارىسى ئورگىنى قاراماي شەھىرىگە تەسىس قىلىنغان. شىنجاڭدىكى ۋىلايەت دەرىجىلىك بىۋاسىتە قاراشلىق شەھەر، يېڭىدىن گۈللەنگەن زامانىۋى نېفىت سانائىتى شەھىرى. قاراماي نېفىتلىكى جۇڭخۇا خەلق جۇمھۇرىيىتى قۇرۇلغاندىن كېيىن قىدىرىپ تەكشۈرۈپ ئېچىلغان تۇنجى چوڭ نېفىتلىك ھېسابلىنىدۇ. شەھەرگە قاراشلىق رايوننىڭ يەر مەيدانى 8654 كۋادرات كىلومېتىر، ئومۇمىي نوپۇسى 261 مىڭ 300 بولۇپ، خەنزۇ، ئۇيغۇر، قازاق، خۇيزۇ قاتارلىق مىللەتلەردىن تەركىب تاپقان. ئاز سانلىق مىللەتلەر نوپۇسى %23.4 نى ئىگىلەيدۇ. نېفىت سانائىتى ئاساسىي گەۋدە بولۇپ، سانائەت مەھسۇلات قىممىتىنىڭ %92.4 نى ئىگىلەيدۇ. 217 - دۆلەت تاشيولى زېمىنىنى ئۆزۈنىڭغا كېسىپ ئۆتدۇ، شىمالىي شىنجاڭ تۆمۈريولى بىلەن 112 - دۆلەت تاشيولى جەنۇبىي قىسمىدىكى مايتاغ رايونىنى كېسىپ ئۆتدۇ.

مايتاغ قاراماي شەھىرىگە قاراشلىق رايون بولۇپ، داڭلىق نېفىت پىششىقلاپ ئىشلەش ۋە نېفىت - خىمىيە سانائىتى بازىسى. تەڭرىتاغلىرىنىڭ شىمالىي ئېتىكىدىكى كۈيتۈن دەرياسىنىڭ تاغدىن چىقىش ئېقىنىنىڭ شەرقىي تەرىپىگە جايلاشقان، بۇ رايوننىڭ جەنۇبىدىكى « مايتاغ» نىڭ نامى بىلەن ئاتالغان. دېڭىز يۈزىدىن ئېگىزلىكى 1283 مېتىر، يەر مەيدانى 448 كۋادرات كىلومېتىر كېلىدۇ. ئومۇمىي نوپۇسى 65 مىڭ 800 بولۇپ، خەنزۇلار %81.1 نى

400 توننا) ، سېمونت، ھاراق ئىشلەش، تېرە - يۇلك پىششىقلاپ ئىشلەش، قۇرۇلۇش ماتېرىياللىرى، كاندا چىلىق، ئاشلىق، ماي پىششىقلاپ ئىشلەش قاتارلىق سانائەتلىرى بار. ئاپتونوم رايون ئىچىدىكى يېزا - بازار كارخانىلىرى بويىچە ئون كۈچلۈك ناھىيە (شەھەر) نىڭ بىرى.

كەڭىساي تەلكە جىلغىسى دەپمۇ ئاتىلىدۇ. قەدىمكى زاماندا جۇڭگونىڭ ئىچكى رايونلىرىدىن ئوتتۇرا ئاسىيا ۋە ياۋروپاغا بارىدىغان يىپەك يولىنىڭ شىمالىي لىنىيىسىنىڭ بوغۇزى ھېسابلىنىدۇ. رىۋايەت قىلىنىدۇ. شىجە، 1218 - يىلى چىڭگىزخان غەربكە يۈرۈش قىلغاندا، ئۇنىڭ ئىككىنچى ئوغلى چاغاتاي قوشۇن



كەڭىساي

باشلاپ تاغلارنى يېرىپ يول ياساپ، ھارۋا يولى ئاچقاندىكىن. كەڭىساي قورغاس ناھىيىسىنىڭ شەرقىي شىمالىي قىسمىغا، ئۈرۈمچى - غۇلجا تاشيولى (312 - دۆلەت تاشيولى) بۆلىكىگە جايلاشقان بولۇپ، شىمالدا جۇڭغار ئويمانلىقىغا، جەنۇبتا ئىلى ئويمانلىقىغا بارىدۇ. ئىلى بولمىدىغان مەشھۇر تەڭرىتاغ جىلغا ئۆتۈشمە يولى ھېسابلىنىدۇ. قارىغايلىقنىڭ بېشىدىن جىلغا ئېغىزىغىچە بولغان ئومۇمىي ئۇزۇنلۇقى 28 كىلومېتىر كېلىدۇ. كەڭىساي تاغ چوققىلىرى بوي تالاشقان، ياۋا مېۋىلىك دەرىخىلەر قويۇق ئۆسكەن، تېز ئېقىن، شارقىرات مىنار كۆپ، مەنزىرىسى گۈزەل بولۇپ، چىڭ سۇلالىسى زامانىسىدا ئۆتكەن چى يۈنشى بۇ جايىنى «ئاجا-يىپ سېھىرلىك ماكان» دەپ تەرىپلىگەن.

چاپچال قەدىمكى زاماندا ساك، توخرى، ئۈي-سۇن قاتارلىق مىللەتلەر كۆچمەن چارۋىچىلىق بىلەن شۇغۇللانغان جاي. جۇڭگودىكى بىردىنبىر شىبە ئاپتونوم ناھىيىسى. ئوتتۇرا تەڭرىتاغ تاغ تىزمىسىدىكى ئۈي-

غۇر، موڭغۇل قاتارلىق مىللەتلەر بار. 1975 - يىلى ناھىيە دەرىجىلىك شەھەر بولغان. ئۇ شىمالىي شىنجاڭدىكى مۇھىم قاتناش تۈگۈنى، شىمالىي شىنجاڭ ئۆمۈريولىنىڭ گۈرۈپپىلاش ۋوگزالى بار. 312 - دۆلەت تاشيولى بىلەن 217 - دۆلەت تاشيولى، شىمالىي شىنجاڭ ئۆمۈريولى بىلەن ئۈرۈمچى - كۈيتۈن يۇقىرى سۈرئەتلىك تاشيولىنىڭ كېسىشىدىغان ۋە قوشۇلىدىغان جايى.

غۇلجا ئىلى قازاق ئاپتونوم ئوبلاستىنىڭ مەركىزى ۋە ئىلى ۋىلايەتلىك مەمۇرىي مەھكىمە تۇرۇشلۇق جاي. ئىلى ئويمانلىقىنىڭ ئوتتۇرا قىسمىدىكى ئىلى دەرياسىنىڭ شىمالىي قىرغىقىغا جايلاشقان، ئۈرۈمچى شەھىرىگىچە بولغان تاشيول مۇساپىسى 702 كىلومېتىر، غەربتە قورغاس ئېغىزىغىچە بولغان ئارىلىقى 88 كىلومېتىر كېلىدۇ. يەر مەيدانى 525 كۋادرات كىلومېتىر، شەھەرلىك قۇرۇلۇپ بولغان كۆلىمى 26.45 كۋادرات كىلومېتىر. ئومۇمىي نوپۇسى 332 مىڭ بولۇپ، ئۇيغۇر، خەنزۇ، خۇيزۇ، قازاق، ئۆزبېك، شىبە، رۇس، موڭغۇل، تاتار قاتارلىق مىللەتلەردىن تەركىب تاپقان، خەنزۇلاردىن باشقا مىللەتلەرنىڭ نوپۇسى %63.9 نى ئىگىلەيدۇ. 1984 - يىلىدىن باشلاپ ئىلى ۋىلايىتىگە قارايدىغان بولدى. ئۇنىڭ «سەددىچىن سېلىنىنىڭ سىرتىدىكى جىياڭخەن»، « گۈلزارلىق شەھىرى» دېگەندەك چىرايلىق ناملىرى بار. (رەڭلىك قىسە تۇرما ۋاراقىنىڭ 14 - بېتىگە قارالسۇن)

قورغاس چىڭ سۇلالىسىنىڭ چيەنلۇڭ يىللىرى (1736~1795) ئىلى جىياڭجۈن مەھكىمىسىنىڭ تۇرۇشلۇق جايى بولغان. ئىلى ئويمانلىقىنىڭ شىمالىي قىسمىدا بولۇپ، غەربىي قىسمى قازاقىستان بىلەن قورغاس دەرياسى ئارقىلىق چېگرىلىنىدۇ، ئۈرۈمچى شەھىرى بىلەن بولغان تاشيول مۇساپىسى 655 كىلومېتىر كېلىدۇ. گۇاڭشۈينىڭ 14 - يىلى (1888 - يىلى) سۈيىدىك ناھىيىسى ۋە قورغاس شۆبە چېگرا قوغداش مەھكىمىسى تەسىس قىلىنغان. 1947 - يىلى قورغاس ناھىيىسىگە ئۆزگەرتىلگەن. 1956 - يىلى سۈيىدىك سۈيىدۇڭگە ئۆزگەرتىلگەن. 1966 - يىلى سۈيىدۇڭ ناھىيىسى بىلەن قورغاس ناھىيىسى بىرلەشتۈرۈلگەن ھەمدە قورغاس ناھىيىلىك ھۆكۈمەت سۈيىدۇڭ با. زىرىغا تەسىس قىلىنىپ ئىلى ۋىلايىتىگە قارايدىغان بولغان. دۆلەت تەرىپىدىن «ئالما يۇرتى» دەپ نام بېرىلگەن. سانائىتىدە كۆمۈر (كۆمۈر مەھسۇلاتى 423 مىڭ

لەتلەردىن تەركىب تاپقان. خەنزۇلاردىن باشقا مىللەت لەرنىڭ نوپۇسى %71.5 نى ئىگىلەيدۇ. بۇ شىنجاڭ نىڭ قوڭۇر كىلا، ئىنچىكە يۇڭلۇق قوي، ئىلى ئېتى جىقىدىغان مۇھىم رايونلىرىنىڭ بىرى.

كۈنەس نامى كۈنەس دەرياسىنىڭ نامىدىن كەلگەن بولۇپ، يېڭى سۇ مەنبەسى دېگەن مەنىدە. 1939 - يىلى چاقما مەمۇرىي باشقۇرۇش ئورنى قۇرۇلغان، 1942 - يىلى كۈنەس مەمۇرىي باشقۇرۇش ئىدارىسىگە ئۆزگەرتىلگەن، 1946 - يىلى ناھىيە دەرىجىسىگە كۆتۈرۈلگەن. ئىلى دەرياسىنىڭ تارماق ئېقىنى كۈنەس دەرياسى ۋادىسىغا جايلاشقان. 218 - دۆلەت تاشيولى شەرقتىن غەربكە توغرىسىغا كېسىپ ئۆتىدۇ، 217 - دۆلەت تاشيولى شەرقىي قىسمىدىن كېسىپ ئۆتىدۇ. ئۈرۈمچى شەھىرى بىلەن بولغان تاشيول مۇسابىقىسى 900 كىلومېتىر، غەربتە غۇلجا شەھىرىگە 180 كىلومېتىر كېلىدۇ. يەر مەيدانى 6813 كۋادرات كىلومېتىر. ئومۇمىي نوپۇسى 277 مىڭ 400. قازاق، خەنزۇ، ئۇيغۇر، خۇيزۇ قاتارلىق مىللەتلەردىن تەركىب تاپقان، بۇنىڭ ئىچىدە قازاقلار %50.6 نى ئىگىلەيدۇ. ھازىر ئىلى ۋىلايىتىگە قارايدۇ. بۇ جايدا دۇنيا بويىچە ئەڭ چوڭ ياۋا مېۋە ئورمانلىقى بار، شۇنداقلا ئۇ مەملىكەت بويىچە چارۋىچىلىق بازىسى ناھەقىچىلىرىنىڭ بىرى. «ئىلى ئالاھىدە ھارىقى» تۈرىدىكى ھاراقلار ئاپتونوم رايونىنىڭ ئىچى - سىرتىغا داڭلىق.

توققۇزتارا چىڭ سۇلالىسى دەۋرىدە ئويرات موڭغۇللىرىنىڭ چارۋىچىلىق رايونى بولغان. 1930 - يىلى توققۇزتارا ناھىيىسى بولۇپ قۇرۇلغان. ئارات تېغى بىلەن ئىشىگىلىك تېغىنىڭ شىمالىي ئېتىكىگە جايلاشقان، ئۈرۈمچى شەھىرى بىلەن بولغان تاشيول مۇسابىقىسى 816 كىلومېتىر، غەربتە غۇلجا شەھىرىگە بولغان ئارىلىقى 100 كىلومېتىر كېلىدۇ. يەر مەيدانى 4326.9 كۋادرات كىلومېتىر كېلىدۇ. ئومۇمىي نوپۇسى 149 مىڭ 100 بولۇپ، خەنزۇ، قازاق، ئۇيغۇر، خۇيزۇ قاتارلىق مىللەتلەردىن تەركىب تاپقان. ھازىر ئىلى ۋىلايىتىگە قارايدۇ. ئاپتونوم رايون بويىچە مەشھۇر ياغاچ ماتېرىياللىرى چىقىدىغان جاي، شۇنداقلا شىنجاڭ بويىچە ياۋا مېۋە ئورمانلىقى تارقالغان ئاساسلىق رايونلارنىڭ بىرى. تەۋەلىكىدە جۇڭگو بويىچە بىرىنچى ياغاچقا يايۋا ياغاچ ئورمانلىقى بار. ھازىرقى تېرىلغۇ يېرى 41 مىڭ 200 گېكتار. يىلىغا 126 مىڭ 200 توننا (بۇنىڭ ئىچىدە شال 54 مىڭ

خۇن تېغىنىڭ شىمالىي ئېتىكىگە، ئىلى دەرياسىنىڭ جەنۇبىي قىرغىقىغا جايلاشقان بولۇپ، غەربىي قىسمى قازاقىستان بىلەن چېگرىلىنىدۇ. ئۈرۈمچى شەھىرى بىلەن بولغان ئارىلىقى 695 كىلومېتىر. چىڭ سۇلالىسىنىڭ چيەنلۇڭ يىللىرى شىبەلەردىن 3000 دىن ئارتۇق كىشى چاچالغا يۆتكەپ كېلىنىپ بۆز يەر ئاچقان. 1939 - يىلى شىبە بوز يەر ئۆزلەشتۈرۈش رايونىنىڭ دەريانىڭ جەنۇبىدا مەمۇرىي باشقۇرۇش ئىدارىسى قۇرۇلغان. ئىككىنچى يىلى



چاچال

(1940 - يىلى) ئۇنىڭ دەرىجىسى ناھىيە دەرىجىسىگە كۆتۈرۈلگەن. 1954 - يىلى 3 - ئايدا چاچال شىبە ئاپتونوم ناھىيىسى قۇرۇلدى. يەر مەيدانى 4471.9 كۋادرات كىلومېتىر، ئومۇمىي نوپۇسى 157 مىڭ بولۇپ، خەنزۇ، ئۇيغۇر، قازاق، شىبە قاتارلىق مىللەتلەردىن تەركىب تاپقان. خەنزۇلاردىن باشقا مىللەتلەرنىڭ نوپۇسى %76.3 نى ئىگىلەيدۇ، بۇنىڭ ئىچىدە شىبەلەر %13.3 نى ئىگىلەيدۇ. ھازىر ئىلى ۋىلايىتىگە قاراشلىق.

نىلقا چىڭ سۇلالىسى چيەنلۇڭنىڭ 35 - يىلى (1770 - يىلى) نوك بازىرى قۇرۇلغان، 1938 - يىلى گۇڭخا مەمۇرىي باشقۇرۇش ئىدارىسى تەسىس قىلىنىپ، ئىككىنچى يىلى ناھىيە دەرىجىسىگە كۆتۈرۈلگەن. 1954 - يىلى نامى نىلقا ناھىيىسىگە ئۆزگەرتىلگەن. ئىلى دەرياسىنىڭ تارماق ئېقىنى بولغان قاش دەرياسى ۋادىسىغا جايلاشقان، شەرقتە ئۈرۈمچى شەھىرى بىلەن بولغان تاشيول مۇسابىقىسى 599 كىلومېتىر، غەربتە غۇلجا شەھىرىگە بولغان ئارىلىقى 112 كىلومېتىر كېلىدۇ. يەر مەيدانى 10 مىڭ 100 كۋادرات كىلومېتىر. ئومۇمىي نوپۇسى 146 مىڭ بولۇپ، قازاق، خەنزۇ، ئۇيغۇر، خۇيزۇ، موڭغۇل قاتارلىق مىل-

بولۇپ، قازاقىستاننىڭ مۇزارت ئېغىزىغا بارىدىغان يول بار. يەر مەيدانى 11 مىڭ 100 كۋادرات كىلومېتىر. ئومۇمىي نوپۇسى 109 مىڭ 300 بولۇپ، قازاق، ئۇيغۇر، موڭغۇل قاتارلىق مىللەتلەردىن تەركىب تاپقان. ئاز سانلىق مىللەتلەرنىڭ نوپۇسى %79 نى ئىگىلەيدۇ. ھازىر ئىلى ۋىلايىتىگە قاراشلىق، شىنجاڭدىكى ئىنچىكە يۇڭلۇق قوي، ئىلى ئېتى چىقىدىغان ئاساسلىق جاي ھېسابلىنىدۇ.

چۆچەك خەن سۇلالىسى دەۋرىدە ھونلارنىڭ ئوڭ قانات قەبىلىسى ئولتۇراقلاشقان، چىڭ سۇلالىسى دەۋرىدە جۇڭغار كۆچمەنلىرىنىڭ چارۋىچىلىق رايونى بولغان. گۇاڭشۈينىڭ 14 - يىلى (1888 - يىلى) چۆچەك بىۋاسىتە قاراشلىق نازارىتى قۇرۇلغان،



چۆچەك

1913 - يىلى چۆچەك ناھىيىسىگە ئۆزگەرتىلگەن. ھازىر تارباغاتاي ۋىلايەتلىك مەمۇرىي مەھكىمە تۈزۈلۈشى جاي. چۆچەك - دۆربىلجىن ئويمانلىقىنىڭ شىمالىي چېتىگە، تارباغاتاي تاغلىرىنىڭ جەنۇبىي ئېتىگىگە جايلاشقان بولۇپ، ئۈرۈمچى شەھىرى بىلەن بولغان تاشيول مۇساپىسى 637 كىلومېتىر كېلىدۇ. غەربىي قىسمى قازاقىستان بىلەن قوشنا، چېگرا لىنىيىسىنىڭ ئۇزۇنلۇقى 150 كىلومېتىر بولۇپ، باقتۇ چېگرا ئېغىزى ئارقىلىق ئۆتۈشىدۇ. يەر مەيدانى 3991.10 كۋادرات كىلومېتىر. شەھەر رايونىنىڭ قۇرۇلۇپ پۈتكەن كۆلىمى 12.10 كۋادرات كىلومېتىر. ئومۇمىي نوپۇسى 147 مىڭ 500 بولۇپ، خەنزۇ، قازاق، خۇيزۇ، داغۇر، رۇس قاتارلىق مىللەتلەردىن تەركىب تاپقان. ئاز سانلىق مىللەتلەرنىڭ نوپۇسىنىڭ %36.8 نى ئىگىلەيدۇ. 1984 - يىلى ناھىيە ئەمەلدىن قالدۇرۇلۇپ شەھەر تەسىس قىلىندى. چۆچەك

200 توننىغا) تاشلىق ئىشلەپچىقىرىدۇ. قوغۇن - تاۋۇز، ئالما كۆپ چىقىدۇ.

تېكەس موڭغۇلچە «ياۋا ئۆچكە» دېگەن مەنىدە. 1934 - يىلى توققۇزئارا ناھىيىسىدىن تېكەس مەمۇرىي



تېكەس

باشقۇرۇش ئىدارىسى بولۇپ ئايرىلىپ چىققان، 1937 - يىلى ناھىيە دەرىجىسىگە كۆتۈرۈلگەن. تەڭرىتاغلىرىنىڭ تارماق تىزمىسى خالىقتاۋ تاغلىرىنىڭ شىمالىي ئېتىكىگە، تېكەس دەرياسىنىڭ ئوتتۇرا ئېقىنىغا جايلاشقان، ئۈرۈمچى شەھىرى بىلەن بولغان تاشيول مۇساپىسى 852 كىلومېتىر. يەر مەيدانى 7764.1 كۋادرات كىلومېتىر. ئومۇمىي نوپۇسى 148 مىڭ 400 بولۇپ، قازاق، خەنزۇ، خۇيزۇ، ئۇيغۇر قاتارلىق مىللەتلەردىن تەركىب تاپقان. خەنزۇلاردىن باشقا مىللەتلەرنىڭ نوپۇسى %75.4 نى ئىگىلەيدۇ. ھازىر ئىلى ۋىلايىتىگە قارايدۇ. 1938 - يىلى «يالتامە» دىكى قەدىمىي سەككىز تەرەپلىك خەرىتە ئاساسىدا قۇرۇلغان «يايلاق سەككىز تەرەپلىك ناھىيە بازىرى» دېگەن نام بىلەن پۈتۈن مەملىكەتكە مەشھۇر. 1998 - يىلى تېكەس ناھىيىسى دۆلەت پىلان كومىتېتى تەرىپىدىن ئېكولوگىيەلىك مۇھىت بەرپا قىلغان ناھىيە، دەپ بېكىتىلگەن.

موڭغۇلكۈرە 1937 - يىلى تېكەس مەمۇرىي باشقۇرۇش ئىدارىسىدىن بۆلۈنۈپ چىقىپ موڭغۇلكۈرە ناھىيىسى بولۇپ قۇرۇلغان. تەڭرىتاغلىرىنىڭ تارماق تىزمىسى خالىقتاۋ تاغلىرىنىڭ شىمالىي ئېتىكىگە، تېكەس دەرياسىنىڭ يۇقىرى ئېقىنىغا جايلاشقان، ئۈرۈمچى شەھىرى بىلەن بولغان تاشيول مۇساپىسى 879 كىلومېتىر. غەربىي قىسمى قازاقىستان بىلەن قوشنا

شەھەرلىك چېگرا ئىقتىسادىي ھەمكارلىق رايونى قۇرۇلغان بولۇپ، كۆلىمى 6.5 كۋادرات كىلومېتىر كېلىدۇ. باقتۇ چېگرا ئېغىزى شىنجاڭ بويىچە تاشقى سودا تارىخى ئەڭ ئۇزۇن، شەھەر رايونىغا ئەڭ يېقىن چېگرا ئېغىزى ھېسابلىنىدۇ.

دۆربىلجىن قەدىمىي كۆچمەن چارۋىچىلىق رايونى. 1918 - يىلى چۆچەك ناھىيىسىدىن ئايرىلىپ دۆربىلجىن ناھىيىسى بولۇپ قۇرۇلغان، نامى دۆربىلجىن دەرياسىنىڭ نامىدىن كەلگەن. تارباغاتاي - دۆربىلجىن ئويمانلىقىنىڭ شەرقىي يېرىمىغا، دۆربىلجىن دەرياسىنىڭ ئوتتۇرا ئېقىن رايونىغا جايلاشقان. شىمالىي قىسمى قازاقىستان بىلەن چېگرىلىنىدۇ. ئۈرۈمچى شەھىرى بىلەن بولغان تاشيول مۇساپىسى 580 كىلومېتىر. يەر مەيدانى 9448.4 كۋادرات كىلومېتىر. ئومۇمىي نوپۇسى 182 مىڭ 500 بولۇپ، خەنزۇ، قازاق، ئۇيغۇر، خۇيزۇ، موڭغۇل قاتارلىق مىللەتلەر دىن تەركىب تاپقان. ئاز سانلىق مىللەتلەرنىڭ نوپۇسى %3.6 57 ئىگىلەيدۇ. بۇنىڭ ئىچىدە قازاقلار 61 مىڭ 400 بولۇپ، %33.6 نى ئىگىلەيدۇ. ھازىر تارباغاتاي ۋىلايىتىگە قارايدۇ. شىنجاڭنىڭ ئاشلىق، ياغلىق دان، چارۋىچىلىق ئىشلەپچىقىرىش بازىسى ھېسابلىنىدۇ.

چاغاتوقاي 1940 - يىلى چاغاتوقاي مەمۇرىي باشقۇرۇش ئىدارىسى تەسىس قىلىنغان، 1942 - يىلى چاغاتوقاي ناھىيىسى بولۇپ قۇرۇلغان. شىنجاڭنىڭ غەربىي شىمالىدىكى بارلىق تېغىنىڭ شىمالىي ئېتىكىگە جايلاشقان، غەربىي ۋە غەربىي جەنۇب قىسمى قازاقىستان بىلەن چېگرىلىنىدۇ. ئۈرۈمچى شەھىرى بىلەن بولغان تاشيول مۇساپىسى 589 كىلومېتىر. يەر مەيدانى 6112.1 كۋادرات كىلومېتىر. ئومۇمىي نوپۇسى 51 مىڭ، خەنزۇ، قازاق، خۇيزۇ، رۇس قاتارلىق مىللەتلەر دىن تەركىب تاپقان، ئاز سانلىق مىللەتلەرنىڭ نوپۇسى %45 نى ئىگىلەيدۇ، داڭلىق يەرلىك مەھسۇلاتلىرىدىن چاغاتوقاي زاراڭزىسى، تاۋۇز قاتارلىقلار بار.

تولى موڭغۇلچە «ئەينەك» دېگەن مەنىدە. تولى قەدىمقى زاماندا كۆچمەن چارۋىچىلىق رايونى ئىدى. سىنگو دەۋرىدە دۆربىلجىن ناھىيىسىنىڭ تەۋەلىكىدە بولغان، 1952 - يىلى تولى ناھىيىسى بولۇپ ئايرىلىپ چىقىپ تارباغاتاي ۋىلايىتىگە قاراشلىق بولغان. تولى ناھىيىسى تارباغاتاي - دۆربىلجىن ئويمانلىقىنىڭ شەرقىي جەنۇب قىسمىغا جايلاشقان، غەربىي جەنۇب بۇرجىم -

كى قازاقىستان بىلەن چېگرىلىنىدۇ. ئۈرۈمچى شەھىرى بىلەن بولغان تاشيول مۇساپىسى 516 كىلومېتىر، يەر مەيدانى 19 مىڭ 997 كۋادرات كىلومېتىر. ئومۇمىي نوپۇسى 80 مىڭ 700 بولۇپ، قازاق (%69.2 نى ئىگىلەيدۇ)، خەنزۇ، ئۇيغۇر، خۇيزۇ قاتارلىق مىللەتلەر دىن تەركىب تاپقان. تەكشۈرۈپ ئېنىقلانغان كان زاپىسى 30 خىلدىن ئارتۇق بولۇپ، ئاساسلىقى زاپىسى ئالتۇن، تۆمۈر، مىس، خروم قاتارلىقلار بار. 105 جايدا تەكشۈرۈپ ئېنىقلانغان ئالتۇن كېنى بار. بۇلارنىڭ ئىچىدە زاھىر تېغىنىڭ شەرقىي ئېتىكىدىكى خاتۇن ئالتۇن كېنى شىنجاڭ بويىچە ئەڭ چوڭ ئالتۇن كېنى ھېسابلىنىدۇ. تەكشۈرۈپ ئېنىقلانغان خروم كېنى 25. تۆمۈر تام تارباغاتاي ۋىلايىتىدىكى مۇھىم كۆمۈر ئىشلەپچىقىرىش بازىسى ھېسابلىنىدۇ.

قوبۇقسار قوبۇقسار موڭغۇل ئاپتونوم ناھىيىسى. قىسقارتىپ قوبۇقسار ناھىيىسى دەپ ئاتىلىدۇ. 1944 - يىلى قوبۇقسار مەمۇرىي باشقۇرۇش ئىدارىسىدىن ناھىيە دەرىجىسىگە كۆتۈرۈلگەن. جۇڭغار ئويمانلىقىنىڭ غەربىي شىمالىي قىسمىغا، ساۋۇر تاغلىرىنىڭ شەرقىي جەنۇبىي چېتىگە جايلاشقان، غەربىي شىمالىي ھال بۇرجىكى قازاقىستان بىلەن چېگرىلىنىدۇ، ئۈرۈمچى شەھىرى بىلەن بولغان تاشيول مۇساپىسى 495 كىلومېتىر. يەر مەيدانى 28 مىڭ 200 كۋادرات كىلومېتىر. ئومۇمىي نوپۇسى 49 مىڭ 900 بولۇپ، خەنزۇ، موڭغۇل، قازاق، ئۇيغۇر، خۇيزۇ قاتارلىق مىللەتلەردىن تەركىب تاپقان. ئاز سانلىق مىللەتلەرنىڭ نوپۇسى %63.3 نى ئىگىلەيدۇ، بۇنىڭ ئىچىدە موڭغۇللار %32.7 نى ئىگىلەيدۇ. 1954 - يىلى 9 - ئاينىڭ 10 - كۈنى قوبۇقسار موڭغۇل ئاپتونوم ناھىيىسى قۇرۇلغان. ھازىر تارباغاتاي ۋىلايىتىگە قارايدۇ. قارا (كۆمۈر)، ئاق (تۇز)، قىزىل (بېنتونىت) دىن ئىبارەت ئۈچ چوڭ بايلىق ئەۋزەللىكىگە ئىگە. چارۋىچىلىقنى ئاساس قىلىدۇ، چارۋىچىلىق مەھسۇلاتلىرىنىڭ %71.3 نى ئىگىلەيدۇ.

قوشتولغاي قوبۇقسار موڭغۇل ئاپتونوم ناھىيىسىنىڭ بىر بازىرى بولۇپ، كۆمۈر ئىشلەپچىقىرىش بىلەن مەشھۇر. قوشتولغاي بازىرى بۇ ناھىيىنىڭ ئوتتۇرا قىسمىغا جايلاشقان بولۇپ، غەربتە قوبۇقسار ناھىيىسى بىلەن، جەنۇبتا قارامايغا 167 كىلومېتىر كېلىدۇ. ئومۇمىي نوپۇسى

قان، ئاز سانلىق مىللەتلەرنىڭ نوپۇسى %30.1 نى ئىگىلەيدۇ. ھازىر تارباغاتاي ۋىلايىتىگە قارايدۇ. ئۇ ئاپتونوم رايون بويىچە يېزا ئىگىلىك چوڭ ناھىيىسى، شۇنداقلا دۆلەتنىڭ ئېكولوگىيىلىك يېزا ئىگىلىكى بويىچە ئۆلگىلىك ناھىيىسى ھېسابلىنىدۇ.

ئالتاي قازاق تىلىدا «ئالتۇن» دېگەن مەنىدە. 1921 - يىلى بۇ جايدا چېڭخۇا ناھىيىسى تەسىس قىلىنغان. 1953 - يىلى ئارتاي ناھىيىسىگە ئۆزگەرتىلگەن، كېيىنكى يىلى يەنە ئالتاي ناھىيىسىگە ئۆزگەرتىلگەن. 1984 - يىلى ناھىيە ئەمەلدىن قالدۇرۇلۇپ شەھەر تەسىس قىلىنغان. ئالتاي تاغلىرىنىڭ جەنۇبىي ئېتىكىگە، ئېرتىش دەرياسىنىڭ ئوتتۇرا ئېقىنىنىڭ شىمالىي قىرغىقىغا جايلاشقان، ئالتاي ۋىلايەتلىك مەمۇرىي مەھكىمە تۇرۇشلۇق جاي. ئۈرۈمچى شەھىرى بىلەن بولغان تاشيول مۇساپىسى 684 كىلومېتىر. يەر مەيدانى 10 مىڭ 800 كۋادرات كىلومېتىر كېلىدۇ. ئومۇمىي نوپۇسى 182 مىڭ 500 بولۇپ، خەنزۇ،



ئالتاي

قازاق، خۇيزۇ، ئۇيغۇر قاتارلىق مىللەتلەردىن تەركىب تاپقان، ئاز سانلىق مىللەتلەرنىڭ نوپۇسى %43.9 نى ئىگىلەيدۇ. ئالتاي چارۋىچىلىقنى ئاساس قىلىدۇ، چوڭ قۇيرۇقلۇق قوي داڭلىق ئالاھىدە مەھسۇلاتى ھېسابلىنىدۇ.

بەيتۇن يېزا ئىگىلىك 10 - دىۋىزىيىسى، يەنى شىنجاڭ ئىشلەپچىقىرىش - قۇرۇلۇش بىڭتۇەنىنىڭ ئەڭ شىمالدىكى بوز يەر ئۆزلەشتۈرۈش، چېگرا قوغداش قىسىملىرى تۇرۇشلۇق جاي. بەيتۇن دېگەن نام شۇنىڭدىن كېلىپ چىققان. ئېرتىش دەرياسىنىڭ جەنۇبىي قىرغىقىغا جايلاشقان بولۇپ، شىمالدا ئالتاي شەھىرى بىلەن 62 كىلومېتىر، جەنۇبتا ئۈرۈمچى شەھىرى بىلەن 622 كىلومېتىر كېلىدۇ. ئىگىلىگەن يەر مەيدانى

10 مىڭ 700 . قوشتولغاي ئەتراپىدا كۆمۈر زاپىسى مول بولۇپ، چوڭ، ئوتتۇراھال كالىك كۆمۈر، ئىسسىق سۇ كۆمۈر قاتارلىقلار كۆپ ئىشلەپچىقىرىلىدۇ.

شىخۇ كۇرقاراسۇنىڭ قىسقارتىلىپ ئاتىلىشى، سۈزۈك قار سۈيى ئېقىنى (كۆپتۈن دەرياسىنى كۆرسىتىدۇ) دېگەن مەنىدە. چىڭ سۇلالىسىنىڭ دەسلەپكى دەۋرىدە ئويرات موڭغۇللىرىنىڭ كۆچمەن چارۋىچىلىق رايونى ئىدى. گۇاڭشۈيىنىڭ 12 - يىلى (1886 - يىلى) كۇرقاراسۇ بىۋاسىتە قاراشلىق نازارىتى (ھازىرقى شىخۇنىڭ تەكلىپى) تەسىس قىلىنغان. 1913 - يىلى شىخۇ ناھىيىسىگە ئۆزگەرتىلگەن. جۇڭغار ئويمانلىقىنىڭ جەنۇبىي چېتى، شىمالىي تەڭرىتاغ، لىرىنىڭ شىمالىي ئېتىكىگە، كۆپتۈن دەرياسىنىڭ غەربىي قىرغىقىغا جايلاشقان بولۇپ، ئۈرۈمچى شەھىرى بىلەن بولغان تاشيول مۇساپىسى 268 كىلومېتىر. 1996 - يىلى ناھىيە ئەمەلدىن قالدۇرۇلۇپ شەھەر تەسىس قىلىنغان. يەر مەيدانى 14 مىڭ 300 كۋادرات كىلومېتىر. قۇرۇلۇپ بولغان شەھەر رايونى كۆلىمى 16.0 كۋادرات كىلومېتىر. ئومۇمىي نوپۇسى 200 مىڭ بولۇپ، خەنزۇ، خۇيزۇ، قازاق، ئۇيغۇر قاتارلىق مىللەتلەردىن تەركىب تاپقان، ئاز سانلىق مىللەتلەرنىڭ نوپۇسى %37.3 نى ئىگىلەيدۇ. ھازىر تارباغاتاي ۋىلايىتىگە قارايدۇ. ئاپتونوم رايونىمىزدىكى تۈزلەڭلىكنى كۆكەرتىش بويىچە تۆلچەمگە بەنگەن ناھىيە. يېزا ئىگىلىكىنى ئاساس قىلىدۇ. تېرىلغۇ يېرى 89 مىڭ 400 گېكتار. يىلىغا 802 مىڭ 600 توننا كۆمۈر، 63 مىڭ 100 توننا پۇشا ئىشلەپچىقىرىدۇ. شىخۇ شىمالىي شىنجاڭدىكى مۇھىم قاتناش تۈگۈنى.

ساۋەن چىڭ سۇلالىسىنىڭ چيەنلۇڭ يىللىرى سۈيلەي (ماناس) ناھىيىسىگە قارىغان. 1915 - يىلى ساۋەن ناھىيىسى بولۇپ ئايرىلىپ چىققان. ناھىيە بازىرى بۈگۈنكى ناھىيە بازىرىنىڭ شىمالىغا 40 كىلومېتىر (ھازىر كونا ساۋەن دەپ ئاتىلىدۇ) كېلىدىغان جايغا جايلاشقانىدى. 1955 - يىلى بۈگۈنكى سەندۇخوزا بازىرىغا كۆچۈرۈپ كېلىنگەن. تەڭرىتاغلىرى تەركىبىدىكى ئېرەن قابىرغا تاغلىرىنىڭ شىمالىي ئېتىكىگە، جۇڭغار ئويمانلىقىنىڭ جەنۇبىي چېتىگە جايلاشقان. ناھىيە زېمىنى ماناس دەرياسىنىڭ غەربىي قىرغىقىدا بولۇپ، يەر مەيدانى 12 مىڭ 700 كۋادرات كىلومېتىر. ئومۇمىي نوپۇسى 193 مىڭ 800 ، ئاساسەن خەنزۇ، قازاق، خۇيزۇ، ئۇيغۇر مىللەتلىرىدىن تەركىب تاپىدۇ.

1500 گېكتار، قۇرۇلۇپ بولغان بازار كۆلىمى 852 گېكتار. بەيتۇن ئەسلىدە بازار بولۇپ، 1974 - يىلى



بەيتۇن

قۇرۇلغان، 1999 - يىلى بازار ئەمەلدىن قالدۇرۇلۇپ شەھەر تەسىس قىلىنغان. شەھەر رايونىنىڭ نوپۇسى 22 مىڭ بولۇپ، خەنزۇ، خۇيزۇ، قازاق، ئۇيغۇر قاتارلىق مىللەتلەردىن تەركىب تاپقان. ئاساسلىق دېھقانچىلىق زىرائەتلىرىدىن بۇغداي، كۆممىقوناق، شال قاتارلىقلار بار.

بۇرچىن ئىسمى بۇرچىن دەرياسىنىڭ نامىدىن كەلگەن، 1913 - يىلى چىڭخۇا ناھىيىسىدىن ئايرىلىپ چىقىپ بۇرچىن مەمۇرىي باشقۇرۇش ئىدارىسى تەسىس قىلىنغان، 1919 - يىلى ناھىيە دەرىجىسىگە كۆتۈرۈلگەن. شىنجاڭنىڭ ئەڭ شىمالىي قىسمىغا، ئالتاي تاغلىرىنىڭ غەربىي جەنۇب ئېتىكىگە جايلاشقان بولۇپ، شىمالىي قىسمى رۇسىيە، موڭغۇلىيە بىلەن قوشنا، ئۈرۈمچى شەھىرى بىلەن بولغان ئارىلىقى 620 كىلومېتىر. يەر مەيدانى 10 مىڭ 400 كۋادرات كىلومېتىر كېلىدۇ. ئومۇمىي نوپۇسى 67 مىڭ 100 بولۇپ، قازاق، خۇيزۇ، موڭغۇل قاتارلىق مىللەتلەردىن



بۇرچىن

تەركىب تاپقان، ئاز سانلىق مىللەتلەرنىڭ نوپۇسى %2.6 نى ئىگىلەيدۇ. ھازىر ئالتاي ۋىلايىتىگە قارايدۇ. قاناس دۆلەت دەرىجىلىك تەبىئىي مۇھاپىزەت رايونى.

نى ھېسابلىنىدۇ. ھازىرقى تېرىلغۇ يېرى 18 مىڭ 400 گېكتار، تۇڭگې يەم - خەشەك بازىسى دۆلەتنىڭ چارۋىچىلىق رايونلىرى بويىچە ئۈلگە كۆرسىتىش قۇرۇلۇشى قىلىپ بېكىتىلگەن. بۇرچىن مەملىكەت بويىچە تەنتەربىيىدە ئىلغار ناھىيە، «مەملىكەت بويىچە ئون چوڭ مەدەنىي يېزا - بازار ئىلغار ئىپى» ناھىيىسى. 1998 - يىلى 8 - ئايدا شىنجاڭ بويىچە تىۋىنجى خەلقئارا - لىق تور ئۈچۈر بوسكىتى قۇرۇلغان.

جېمىنەي 1916 - يىلى جېمىنەي ئامبال يار - دەمچىسى تەسىس قىلىنغان، 1930 - يىلى ناھىيە دەرىجىسىگە كۆتۈرۈلگەن. ساۋۇر تاغلىرىنىڭ شىمالىي ئېتىكىگە، ئېرتىش دەرياسىنىڭ جەنۇبىي قىرغىقىغا جايلاشقان، غەربىي قىسمى قازاقىستان بىلەن چېگرىلىنىدۇ، ئۈرۈمچى شەھىرى بىلەن بولغان ئارىلىقى 628 كىلومېتىر، يەر مەيدانى 7152.3 كۋادرات كىلومېتىر كېلىدۇ. ئومۇمىي نوپۇسى 35 مىڭ 300 بولۇپ، قازاق، خەنزۇ، خۇيزۇ، ئۇيغۇر قاتارلىق مىللەتلەردىن تەركىب تاپقان؛ ئاز سانلىق مىللەتلەر نوپۇسى %64 نى ئىگىلەيدۇ. 1962 - يىلى ناھىيە بازىرى بۈگۈنكى نوپتېرەك بازىرىغا كۆچۈرۈپ كېلىنكەن. قازاقىستانغا ئېچىۋېتىلگەن جېمىنەي چېگرا ئېغىزى بار.

قابا ناھىيىسى 1912 - يىلى قابا مەمۇرىي باشقۇرۇش ئىدارىسى تەسىس قىلىنغان، 1920 - يىلى ئامبال ياردەمچىسى تەسىس قىلىنغان، 1930 - يىلى ناھىيە دەرىجىسىگە كۆتۈرۈلگەن. شىنجاڭنىڭ غەربىي شىمالىي قىسمىغا، ئېرتىش دەرياسىنىڭ شىمالىي قىرغىقىغا جايلاشقان، ئۇنىڭ غەربىي ۋە شىمالىي قىسمىلىرى قازاقىستان، رۇسىيە بىلەن قوشنا، ئۈرۈمچى شەھىرى بىلەن بولغان ئارىلىقى 673 كىلومېتىر كېلىدۇ. يەر مەيدانى 8166.6 كۋادرات كىلومېتىر. ئومۇمىي نوپۇسى 70 مىڭ 300 بولۇپ، قازاق، خەنزۇ، خۇيزۇ، موڭغۇل قاتارلىق مىللەتلەردىن تەركىب تاپقان، قازاقلار %63 نى ئىگىلەيدۇ. ھازىر ئالتاي ۋىلايىتىگە قارايدۇ. ئاساسلىق كان بايلىقىدىن مىس، ئالتۇن، كۈمۈش، قوغۇشۇن، سىنىك قاتارلىقلار بار. تەكشۈرۈپ ئېنىقلانغان ئاشلىق مىس كېنى دۆلەت دەرىجىلىك چوڭ مىس كان ھېسابلىنىدۇ، دولاناي داڭلىق ئالتۇن كېنىدۇر. شىنجاڭ بويىچە نۇقتىلىق ئورمان رايونى ۋە چارۋىچىلىق رايونلىرىنىڭ بىرى. ئاقتۇبېك چېگرا ئېغىزى ئارقىلىق قازاقىستانغا ئۆتكىلى بولىدۇ.

شەھىرى بىلەن بولغان تاشيول مۇساپىسى 480 كىلومېتىر. يەر مەيدانى 32 مىڭ 200 كۋادرات كىلومېتىر. ئومۇمىي نوپۇسى 81 مىڭ 600 بولۇپ، قازاق، خەنزۇ، ئۇيغۇر، خۇيزۇ قاتارلىق مىللەتلەردىن تەركىب تاپقان، قازاقلار %68.5 نى ئىگىلەيدۇ. ھازىر ئالتاي ۋىلايىتىگە قارايدۇ. قېزىلما بايلىقلىرىدىن ئالتۇن، گۆھەر، خرۇستال، مىس، نىكېل، تۆمۈر، بېرىللىي، نىئوبىي، لىتىي، تانتال، چىرىمتال قاتارلىقلار بار. كۆكتوقايدىكى قارا تۇڭخې مىس، نىكېل كېنى ئىنتايىن داڭلىق.

كۆكتوقاي كۆكتوقاي ناھىيىسىدىكى بىر با. زار، داڭلىق كان رايونى.

چىڭگىل 1916 - يىلى يۇلگان دەرياسى ئامبال ياردەمچىسى تەسىس قىلىنغان. 1937 - يىلى چىڭگىل دەرياسى مەمۇرىي باشقۇرۇش ئىدارىسى تەسىس قىلىنغان، 1941 - يىلى دەرىجىسى كۆتۈرۈلۈپ چىڭگىل ناھىيىسىگە ئۆزگەرتىلگەن. جۇڭغار ئويمانلىقىنىڭ شەرقىي شىمالىي چېتىگە، ئالتاي تاغلىرىنىڭ شەرقىي جەنۇب قىسمىدىكى ئۈلۈڭگۈر دەرياسىنىڭ يۈقىرى ئېقىمى زونىسىغا جايلاشقان، ئۈرۈمچى شەھىرى بىلەن بولغان ئارىلىقى 530 كىلومېتىر. شەرقىي قىسمى موڭغۇلىيە بىلەن چېگرىلىنىپ، تاشقىن چېگرا ئېغىزى ئارقىلىق بۇ دۆلەت بىلەن تۇتىشىدۇ. يەر مەيدانى 15 مىڭ 800 كۋادرات كىلومېتىر. ئومۇمىي نوپۇسى 53 مىڭ 200 بولۇپ، قازاق، خەنزۇ، خۇيزۇ، موڭغۇل قاتارلىق مىللەتلەردىن تەركىب تاپقان، بۇنىڭ ئىچىدە قازاقلار %75 نى ئىگىلەيدۇ. ھازىر ئالتاي ۋىلايىتىگە قارايدۇ. چارۋىچىلىق ناھىيىسى. «مەملىكەت بويىچە تاغلىق رايونلارنى ئۈنۈنلۈك تەرەققىي قىلىشنى ئۈلگىلىك ناھىيە» قاتارىدىن ئورۇن ئالغان.

بورتالا قەدىمكى زاماندا «بولو» دەپ ئاتالغان. 1920 - يىلى بورتالا ناھىيىسى يولۇپ ئايرىلىپ چىققان. جۇڭغار ئويمانلىقىنىڭ غەربىي چېتىگە، تەڭرىتاغلىرىنىڭ غەربىي بۆلىكىدىكى ئالاتاۋ تاغلىرىنىڭ شىمالىي ئېتىكىگە جايلاشقان. شىمالىي شىنجاڭ ئۆلكىسى بىلەن شەھىرىنىڭ شەرقىي قىسمىدىن ئۆتۈپ ئۇدۇل ئالاتاۋ ئېغىزىغىچە بارىدۇ، شىمالدا قازاقىستان بىلەن چېگرىلىنىدۇ، ئۈرۈمچى شەھىرى بىلەن بولغان تاش-يول مۇساپىسى 524 كىلومېتىر، ئالاتاۋ چېگرا ئېغىزى بىلەن بولغان ئارىلىقى 73 كىلومېتىر كېلىدۇ.

بۇرۇلتوقاي نامى ناھىيىنىڭ غەربىي قىسمىدىكى بۇرۇلتوقاي (تۈركچە چاتقاللىق دېگەن مەنىدە) كۆلىنىڭ نامىدىن كەلگەن. 1914-يىلى بۇرۇلتوقاي مەمۇرىي باشقۇرۇش ئىدارىسى قۇرۇلغان، 1922 - يىلى بۇرۇلتوقاي ناھىيىسىسى بولۇپ قۇرۇلغان، 1942 - يىلى خەنزۇچە نامى (福海) گە ئۆزگەرتىلگەن. بۇرۇلتوقاي جۇڭغار ئويمانلىقىنىڭ غەربىي قىسمىغا، ئالتاي بايلىقىنىڭ جەنۇبىي چېتىگە جايلاشقان. شەرقىي شىمالىي قىسمى موڭغۇلىيە بىلەن چېگرىلىنىدۇ ھەمدە قىزىلتاغ تۇشۇقى چېگرا ئېغىزى ئارقىلىق موڭغۇلىيە بىلەن تۇتىشىدۇ. ئۈرۈمچى بىلەن بولغان ئارىلىقى 637 كىلومېتىر. يەر مەيدانى 33 مىڭ 300 كۋادرات كىلومېتىر. ئومۇمىي نوپۇسى 49 مىڭ 100 بولۇپ، خەنزۇ، قازاق، خۇيزۇ، ئۇيغۇر قاتارلىق مىللەتلەردىن تەركىب تاپقان. ئاز سانلىق مىللەتلەرنىڭ نوپۇسى %51.7 نى ئىگىلەيدۇ. ھازىر ئالتاي ۋىلايىتىگە قارايدۇ. ناھىيە بازىرىنىڭ غەربىي قىسمىدىكى بۇرۇلتوقاي كۆلى (ئۈلۈڭگۈر كۆلى دەپمۇ ئاتىلىدۇ) جۇڭغارىيىدىكى «گۆھەر» دەپ تەرىپلەنمەكتە. ئۇ ئاپتونوم رايونىمىز بويىچە مۇھىم بېلىقچىلىق ئىشلەپچىقىرىش بازىسى بولۇپ، بايقال لىتوئىيىمىكۇس بېلىقى، دەريا ئوكۇن بېلىقى (ئالابۇغا)، شەرق يايلاق بېلىقى قاتارلىق 20 خىلدىن ئارتۇق بېلىق چىقىدۇ.

كۆكتوقاي يەر ئاستى كان بايلىقى مول بولغانلىقى ئۈچۈن بۇ نام قويۇلغان. 1937 - يىلى كۆكتوقاي مەمۇرىي باشقۇرۇش ئىدارىسى قۇرۇلغان، 1941 - يىلى ناھىيە دەرىجىسىگە كۆتۈرۈلگەن ھەمدە خەنزۇچە نامى (富蕴) قىلىپ بېكىتىلگەن. 1959 - يىلى ھازىرقى ناھىيە بازىرى قۇرۇلتىش



كۆكتوقاي

بازىرىغا كۆچۈرۈپ كېلىنكەن. جۇڭغار ئويمانلىقىنىڭ شەرقىي شىمالىي چېتىگە، ئالتاي تاغلىرىنىڭ ئوتتۇرا بۆلىكىنىڭ جەنۇبىي ئېتىكىدىكى ئېرتىش دەرياسىنىڭ ئوتتۇرا ئېقىمىغا جايلاشقان، 216 - دۆلەت تاشيولى ئوتتۇرا جەنۇبىي قىسمىنى كېسىپ ئۆتىدۇ، ئۈرۈمچى

يەر مەيدانى 7877 كۋادرات كىلومېتىر. شەھەر رايونىنىڭ كۆلىمى 13.10 كۋادرات كىلومېتىر. ئومۇمىي نوپۇسى 204 مىڭ 700 بولۇپ، خەنزۇ، ئۇيغۇر،



بورتالا

قازاق، موڭغۇل قاتارلىق مىللەتلەردىن تەركىب تاپقان. ئاز سانلىق مىللەتلەرنىڭ نوپۇسى %33.9 نى ئىگىلەيدۇ. بورتالا دېگەن نام بورتالا دەرياسىنىڭ نامىدىن كەلگەن. 1985 - يىلى ناھىيە ئەمەلىدىن قالدۇرۇلۇپ شەھەر تەسىسى قىلىنغان. ھازىر ئۇ بورتالا موڭغۇل ئاپتونوم ئوبلاستلىق ھۆكۈمەت تۇرۇشلۇق جاي. شەھەردە چېگرا ئىقتىسادىي ھەمكارلىق رايونى بار.

جىڭ ناھىيىسى جىڭ دەرياسى ناھىيە بازىرىدىن جەنۇبتىن شىمالغا ئېقىپ ئۆتكەچكە، ناھىيىنىڭ نامى جىڭ دەرياسىنىڭ نامى بىلەن ئاتالغان. گۇاڭشۈيىنىڭ 14 - يىلى (1888 - يىلى) جىڭ بىۋاسىتە قاراشلىق نازارىتى تەسىسى قىلىنغان. 1913 - يىلى ناھىيىگە ئۆزگەرتىلگەن. 1954 - يىلى بورتالا موڭغۇل ئاپتونوم ئوبلاستىنىڭ باشقۇرۇش تەۋەلىكىگە ئايرىلغان. جىڭ ناھىيىسى شىمالىي تەڭرىتاغلىرىنىڭ غەربىي بۆلىكىدىكى پولىكىننۇر تاغلىرىنىڭ شىمالىي ئېتىكىگە جايلاشقان بولۇپ، شىمالىي شىنجاڭ تۆمۈريولى، 312 - دۆلەت تاشيولى ناھىيە تەۋەلىكىنىڭ ئوتتۇرا قىسمىدىن ئۆتىدۇ، ئۈرۈمچى شەھىرى بىلەن بولغان تاشيول مۇساپىسى 425 كىلومېتىر، يەر مەيدانى 11 مىڭ 200 كۋادرات كىلومېتىر. ئومۇمىي نوپۇسى 118 مىڭ بولۇپ، خەنزۇ، ئۇيغۇر، قازاق، موڭغۇل قاتارلىق مىللەتلەردىن تەركىب تاپقان، ئاز سانلىق مىللەتلەرنىڭ نوپۇسى %30.4 نى ئىگىلەيدۇ. ناھىيە تەۋەلىكىدىكى ئورمان يېرى 122 مىڭ 600 گېكتار، پايدىلىنىدىغان

ئىشقا بولىدىغان ئوتلاق 701 مىڭ 200 گېكتار، تېرىلغۇ يېرى 31 مىڭ 500 گېكتار. «جۇڭگونىڭ ئالتات شەھىرى» دېگەن بەخىرلىك نامى بار.

ئارشاڭ ناھىيە تەۋەسىدە ئارشاڭ بولغاچقا شۇنداق ئاتالغان. 1938 - يىلى ئارشاڭ مەمۇرىي باشقۇرۇش ئىدارىسى تەسىسى قىلىنغان. 1942 - يىلى ناھىيە دەرىجىسىگە كۆتۈرۈلگەن. بېيجىڭنىڭ تاغلىرىنىڭ شىمالىي ئېتىكىدىكى بورتالا دەرياسىنىڭ ئوتتۇرا ئېقىمىغا جايلاشقان، غەرب تەرىپى قازاقىستان بىلەن قوشنا؛ ئۈرۈمچى شەھىرى بىلەن بولغان تاشيول مۇساپىسى 625 كىلومېتىر. يەر مەيدانى 5881.7 كۋادرات كىلومېتىر. ئومۇمىي نوپۇسى 71 مىڭ 600 بولۇپ، خەنزۇ، قازاق موڭغۇل، ئۇيغۇر قاتارلىق مىللەتلەردىن تەركىب تاپقان، ئاز سانلىق مىللەتلەرنىڭ نوپۇسى %38.9 نى ئىگىلەيدۇ. 1954 - يىلىدىن باشلاپ بورتالا موڭغۇل ئاپتونوم ئوبلاستىغا قاراشلىق بولغان. تەۋەلىكىدە 412 مىڭ 700 گېكتار ئوتلاق بولۇپ، چارۋەچىلىقىنى ئاساس قىلىدۇ.

سانجى جىڭ سۇلالىسى جەنۇبىنىڭ 27 - يىلى (1762 - يىلى) تىخىيەن قەلئەسى قۇرۇلۇپ، سەييارە ئامبال قويۇلغان. جەنۇبىنىڭ 38 - يىلى (1773 - يىلى) سانجى ناھىيىسى قۇرۇلغان. ھازىر سانجى خۇيزۇ ئاپتونوم ئوبلاستىنىڭ مەركىزى، تەڭرىتاغنىڭ شىمالىي ئېتىكىدىكى تۆدۈنخې دەرياسىنىڭ غەربىي قىرغىقىغا جايلاشقان بولۇپ، ئۈرۈمچى شەھىرى بىلەن بولغان تاشيول مۇساپىسى 35 كىلومېتىر، يەر مەيدانى 8216 كۋادرات كىلومېتىر. شەھەر رايونىنىڭ



سانجى

كۆلىمى 16.30 كۋادرات كىلومېتىر. ئومۇمىي نوپۇسى

چى نېفىت - خىمىيە سانائىتى باش زاۋۇتى قاتارلىق داڭلىق كارخانىلار بار. مىچۈن شىنجاڭدىكى مۇھىم گۈرۈچ ۋە كۆكتات ئىشلەپچىقىرىش بازىسى بولۇپ، «مەدەنىيەت سېپىلىنىڭ سىرتىدىكى شاللىق ماكان» دېگەن مەشھۇر نامى بار.

ماناس موڭغۇل تىلىدا « پاترول » دېگەن مەنىدە. چىڭ سۇلالىسى چيەنلۇڭنىڭ 42 - يىلى (1777 - يىلى) كاڭجى، سۈينىڭ دېگەن ئىككى قەلئە قۇرۇلۇپ، ماناس بازىرىنىڭ ئەڭ بۇرۇنقى دائىرىسىنى شەكىللەندۈرگەن. ئىككىنچى يىلى سۈيلەي ناھىيەسى تەسىس قىلىنىپ، بۈگۈنكى ماناس، ساۋەندىن ئىبارەت ئىككى جايغا قاراشلىق بولغان. 1953 - يىلى نامى ماناس ناھىيىسىگە ئۆزگەرتىلگەن، 1958 - يىلىدىن كېيىن سانجى خۇيزۇ ئاپتونوم ئوبلاستىغا تەۋە بولغان. تەڭرىتاغلىرىنىڭ شىمالىي ئېتىكىدىكى ماناس دەرياسىنىڭ شەرقىي قىرغىقىغا جايلاشقان، ئۈرۈمچى شەھىرى بىلەن بولغان ئاش-چول مۇساپىسى 134 كىلومېتىر، يەر مەيدانى 9597.3 كۋادرات كىلومېتىر. ئومۇمىي نوپۇسى 159 مىڭ 400 بولۇپ، خەنزۇ، قازاق، خۇيزۇ، ئۇيغۇر قاتارلىق مىللەتلەردىن تەركىب تاپقان، ئاز سانلىق مىللەتلەرنىڭ نوپۇسى % 21.6 نى، يېزا ئىگىلىك نوپۇسى % 70 نى تەشكىل قىلىدۇ. تەۋەلىكىدە 41 مىڭ 300 گېكتار ئورمان، 420 مىڭ گېكتار ئوتلاق، 130 مىڭ 700 گېكتار تېرىلغۇ يەر بار. يېزا ئىگىلىكىنى ئاساس قىلىدۇ. شىنجاڭ بويىچە «پەن - تېخنىكا ئارقىلىق يېزا ئىگىلىكىنى گۈللەندۈرۈشتە ئىلغار ناھىيە».

قۇتۇبى تەڭرىتاغلىرىنىڭ شىمالىي ئېتىكىدە كى قۇتۇبى دەرياسى ھەۋزىسىگە جايلاشقان بولغاچقا، شۇ دەريانىڭ نامى بىلەن ئاتالغان. چىڭ سۇلالىسى چيەنلۇڭنىڭ 29 - يىلى (1764 - يىلى) جىڭخۇا قەلئەسى قۇرۇلۇپ، قۇتۇبى سەييارە ئامبىلى تەسىس قىلىنغان. چىڭ سۇلالىسى گۇاڭشۈينىڭ 29 - يىلى (1903 - يىلى) ياردەمچى ئامباللىققا ئۆزگەرتىلگەن. 1947 - يىلى جىڭخۇا ناھىيىسىگە ئۆزگەرتىلگەن، 1953 - يىلى قۇتۇبى ناھىيىسى دېگەن نامى ئەسلىگە كەلتۈرۈلگەن. جۇڭغار ئويمانلىقىنىڭ ئوتتۇرا قىسمىغا، ئوتتۇرا تەڭرىتاغلىرىنىڭ شىمالىي قىسمىغا جايلاشقان. يەر مەيدانى 9421 كۋادرات كىلومېتىر. ئومۇمىي نوپۇسى 196 مىڭ 800 بولۇپ، خەنزۇ، قازاق، خۇيزۇ، ئۇيغۇر

سى 338 مىڭ 700 بولۇپ، خەنزۇ، خۇيزۇ، قازاق، ئۇيغۇر قاتارلىق مىللەتلەردىن تەركىب تاپقان، بۇلارنىڭ ئىچىدە خۇيزۇلار % 12.9 نى ئىگىلەيدۇ. 1983 - يىلى 12 - ئايدا ناھىيە ئەمەلدىن قالدۇرۇلۇپ، شەھەر بولۇپ قۇرۇلغان. شىمالىي شىنجاڭ تۆمۈرىولى، 312 - دۆلەت تاشيولى ۋە ئۈرۈمچى - كۈيتۈن يۇقىرى دەرىجىلىك تاشيولى ئوتتۇرىسىنى كېسىپ ئۆتىدۇ. ئۈرۈمچى خەلقئارا ئايرودرومى بىلەن بولغان ئارىلىقى 20 نەچچە كىلومېتىر كېلىدۇ. تەۋەلىكىدە 28 مىڭ 800 گېكتار ئورمان، 546 مىڭ 200 گېكتار ئوتلاق، 75 مىڭ 400 گېكتار تېرىلغۇ يېرى بار. شەھەرنىڭ يېرى - شىللىق بىلەن قاپلىنىش نىسبىتى % 34.6. كۆمۈر، قۇرۇلۇش ماتېرىياللىرى، خىمىيە سانائىتى، ماشىنىسازلىق ۋە ئېلېكترون، توقۇمىچىلىق، قەغەز ياساش، ئاشلىق - ماي پىششىقلاپ ئىشلەشنى ئاساس قىلغان سانائەت سىستېمىسى شەكىللەنگەن. 1998 - 2000 يىللىق دۆلەت دەرىجىلىك شاخ - شۇمبا بىلەن قوي بېقىشتا ئۈلگە كۆرسىتىش رايونى قاتارىغا كىرگۈزۈلگەن.

مىچۈن 1921 - يىلى ئامبال ياردەمچىسى قولى بولۇپ، چيەندې دەپ ئاتالغان. 1928 - يىلى رەسمىي چيەندې ناھىيىسى قۇرۇلغان، 1954 - يىلى نامى مىچۈن ناھىيىسىگە ئۆزگەرتىلىپ، سانجى خۇيزۇ ئاپتونوم ئوبلاستىنىڭ باشقۇرۇش تەۋەلىكىگە ئايرىلغان. ئۈرۈمچىنىڭ مۇھىم ھەمراھ شەھەرلىرىنىڭ بىرى. جۇڭغار ئويمانلىقىنىڭ ئوتتۇرا جەنۇبىي قىسمىغا جايلاشقان، ئۈرۈمچى شەھىرى بىلەن بولغان ئارىلىقى 17 كىلومېتىرلا كېلىدۇ، يەر مەيدانى 3788 كۋادرات كىلومېتىر. شەھەر رايونىنىڭ كۆلىمى 8.8 كۋادرات كىلومېتىر. ئومۇمىي نوپۇسى 169 مىڭ 900 بولۇپ، خەنزۇ، خۇيزۇ، ئۇيغۇر، قازاق قاتارلىق مىللەتلەردىن تەركىب تاپقان؛ خۇيزۇلارنىڭ نوپۇسى 53 مىڭ بولۇپ، % 31.6 نى ئىگىلەيدۇ. 1996 - يىلى 12 - ئاينىڭ 30 - كۈنى ناھىيە ئەمەلدىن قالدۇرۇلۇپ شەھەر تەسىس قىلىنغان. باغ - ئورمان يېرى 10 مىڭ 500 گېكتار، ئوتلاق 264 مىڭ 200 گېكتار، تېرىلغۇ يېرى 38 مىڭ 200 گېكتار. قەزىلما بايلىقلىرىدىن كۆمۈر، ھاك تېشى، تۆمۈر رودسى، ساپال توپىسى، مىس، سۈرمۈك قاتارلىقلار بار. مەملىكەت بويىچە نۇقتىلىق كۆمۈر ئىشلەپچىقىرىلىدىغان ناھىيىلەرنىڭ بىرى. كۆمۈر، قۇرۇلۇش ماتېرىياللىرى، نېفىت - خىمىيە ئۈچۈن چوڭ تۈۋرۈك كەسپى ھېسابلىنىدۇ. تەۋەلىكىدە ئۈرۈمچى

165 كىلومېتىر. يەر مەيدانى 8145 كۋادرات كىلومېتىر. 600 مىڭ 130 نوپۇسى بولۇپ، خەنزۇ، قازاق، ئۇيغۇر قاتارلىق مىللەتلەردىن تەركىب تاپقان، بۇلارنىڭ ئىچىدە خۇيزۇلار %13.5 نى ئىگىلەيدۇ. 53 مىڭ 300 گېكتار تېرىلغۇ يېرى بار. دېھقانچىلىقنى ئاساس قىلىدۇ. شىمالىي قىسىمدا قارامايلى تېغى تۇياقلىق ياۋايى ھايۋانات مۇھاپىزەت رايونى (دۆلەت دەرىجىلىك) بار.

گۈچۈڭ چىڭ سۇلالىسى چيەنلۇڭنىڭ 24 - يىلى (1759 - يىلى) چىتەي قەلئەسى قۇرۇلغان. چيەنلۇڭنىڭ 40 - يىلى (1775 - يىلى) بۈگۈنكى لو-چىتەيدە چىڭيۈەن قەلئەسى قۇرۇلغان. چيەنلۇڭنىڭ 41 - يىلى (1776 - يىلى) گۈچۈڭ ناھىيىسى تەسىس قىلىنغان. گۇاڭشۈينىڭ 15 - يىلى (1889 - يىلى) ناھىيە لوچىتەيدىن گۈچۈڭغا (ھازىرقى گۈچۈڭ ناھىيىسى بازىرىغا) كۆچۈرۈلگەن. جۇڭغار ئويمانلىقىنىڭ شەرقىي جەنۇبىي چېتىگە، بۇغدا تاغلىرىنىڭ شەرقىي بۆلىكىنىڭ شىمالىي ئېتىكىگە، ئۈرۈمچى - گۈچۈڭ تاشيولىنىڭ ئاخىرقى نۇقتىسىغا جايلاشقان. ئۈرۈمچى شەھىرى بىلەن بولغان ئارىلىقى 207 كىلومېتىر. يەر مەيدانى 16 مىڭ 600 كۋادرات كىلومېتىر. ئومۇمىي نوپۇسى 228 مىڭ بولۇپ، خەنزۇ، قازاق، ئۇيغۇر، خۇيزۇ قاتارلىق مىللەتلەردىن تەركىب تاپقان، ئاز سانلىق مىللەتلەر نوپۇسى %22.5 نى ئىگىلەيدۇ. 1958 - يىلى سانجى ئوبلاستىنىڭ تەۋەلىكىگە ئايرىلغان. تېرىلغۇ يېرى 135 مىڭ 600 گېكتار، ئورمان يېرى 45 مىڭ 700 گېكتار، ئوتلاق 924 مىڭ 700 گېكتار بولۇپ، يېزا ئىگىلىك چوڭ ناھىيىسى ھېسابلىنىدۇ.

مورى تاڭ سۇلالىسى دەۋرىدە بېشبالىق قۇرۇق-چىبەگ مەھكىمىسىگە قاراشلىق فۇلېي ناھىيىسى ئىدى. مورى دېگەن نام فۇلېينىڭ ئاھاڭ تەرجىمىسىنىڭ ئۆزگىرىشىدىن بارلىققا كەلگەن. 1920 - يىلى مورى ناھىيىسى بولغان. ھازىر سانجى خۇيزۇ ئاپتونوم ئوبلاستىغا قارايدۇ. بۇغدا تاغلىرىنىڭ شەرقىي بۆلىكىنىڭ شىمالىي ئېتىكىگە، جۇڭغار ئويمانلىقىنىڭ شەرقىي جەنۇبىي چېتىگە جايلاشقان بولۇپ، شەرقىي شىمالىي بۇرجىكى موڭغۇلىيە بىلەن چېگرىلىنىدۇ، ئۈرۈمچى شەھىرى بىلەن بولغان ئارىلىقى 270 كىلومېتىر، يەر مەيدانى 13 مىڭ 300 كۋادرات كىلومېتىر كېلىدۇ. ئومۇمىي نوپۇسى 84 مىڭ 700 بولۇپ، خەنزۇ، قازاق، ئۇيغۇر، ئۆزبېك قاتارلىق مىللەتلەردىن تە-

غۇر قاتارلىق مىللەتلەردىن تەركىب تاپقان، ئاز سانلىق مىللەتلەرنىڭ نوپۇسى %22.2 نى ئىگىلەيدۇ. 1958 - يىلىدىن كېيىن سانجى ئوبلاستىغا قاراشلىق بولغان. تەۋەلىكىدە 39 مىڭ 500 گېكتار ئورمان، 520 مىڭ 800 گېكتار ئوتلاق، 95 مىڭ 500 گېكتار تېرىلغۇ يەر بار. ئاپتونوم رايون بويىچە تۇنجى تۇرۇبىلاشتۇرۇلغان گازلىق - قۇتۇبى گازلىقى ئىشلەپچىقىرىشقا كىرىشتۈرۈلۈپ، سىناق تەرقىسىدە گاز يەتكۈزۈلۈشكە باشلىدى.

فۇكاڭ چىڭ سۇلالىسى چيەنلۇڭنىڭ 25 - يىلى (1760 - يىلى) ئەڭ بۇرۇن تېناگر قەلئەسى قۇرۇلغان. چيەنلۇڭنىڭ 28 - يىلى (1763 - يىلى) يەنە بىر قەلئە قۇرۇلۇپ فۇكاڭ دەپ ئاتالغان. چيەنلۇڭنىڭ 41 - يىلى (1776 - يىلى) فۇكاڭ ناھىيىسى تەسىس قىلىنغان. جۇڭغار ئويمانلىقىنىڭ جەنۇبىي چېتىگە، تەڭرىتاغلىرىنىڭ شەرقىي بۆلىكىدىكى بوغدا تېغىنىڭ شىمالىي ئېتىكىگە جايلاشقان، ئۈرۈمچى شەھىرى بىلەن بولغان ئارىلىقى 57 كىلومېتىر كېلىدۇ. ھازىر سانجى خۇيزۇ ئاپتونوم ئوبلاستىغا قاراشلىق. 1993 - يىلى ناھىيە ئەمەلىدىن قالدۇرۇلۇپ شەھەر (ناھىيە دەرىجىلىك) تەسىس قىلىنغان. ئومۇمىي نوپۇسى 147 مىڭ 800 بولۇپ، خەنزۇ، خۇيزۇ، قازاق، ئۇيغۇر قاتارلىق مىللەتلەردىن تەركىب تاپقان، بۇنىڭ ئىچىدە خۇيزۇلار %11.4 نى ئىگىلەيدۇ. فۇكاڭ ساياھەت شەھىرى بولۇپ، شەھەرلىك جەنۇبىغا 30 كىلومېتىر كېلىدىغان جايدىكى تەڭرىتاغ بوغدا كۆلى دۆلەت دەرىجىلىك مەشھۇر مەنزىرىلىك رايون.

جىمىسار چىڭ سۇلالىسى چيەنلۇڭنىڭ 37 - يىلى (1772 - يىلى) بۈگۈنكى ناھىيە بازىرى جايلاشقان ئورۇندا كەيئەن قەلئەسى قۇرۇلغان. چيەنلۇڭنىڭ 41 - يىلى (1776 - يىلى) جىمىسار ئامبال ياردەمچىسى قويۇلغان. 1894 - يىلى (گۇاڭشۈينىڭ 20 - يىلى) ناھىيە بازىرى قايتىدىن سېلىنغان ھەمدە نامى فۇيۈەنگە ئۆزگەرتىلگەن. 1902 - يىلى فۇيۈەن ناھىيە دەرىجىسىگە كۆتۈرۈلگەن. 1954 - يىلى نامى جىمىسار ناھىيىسىگە ئۆزگەرتىلگەن، 1958 - يىلى سانجى ئوبلاستىنىڭ باشقۇرۇش تەۋەلىكىگە ئايرىلغان. جۇڭغار ئويمانلىقىنىڭ شەرقىي جەنۇبىي قىسمىغا، بۇغدا تاغلىرىنىڭ شەرقىي بۆلىكىنىڭ شىمالىي ئېتىكىگە جايلاشقان، ئۈرۈمچى شەھىرى بىلەن بولغان ئارىلىقى

1992 - يىلى شەھەرلىك ھۆكۈمەتنىڭ تەستىقلىشى بىلەن تەرەققىيات رايونى قىلىپ ئېچىلغان. بوغدا تاغ-لىرىنىڭ جەنۇبىي ئېتىكىدىكى تاغ ئالدى يەلپۈگۈچسى-جان كەلكۈن چۆكۈندى تۈزلەڭلىكى زونىغا جايلاشقان، غەربىي شىمال تەرەپتە ئۈرۈمچى شەھىرى بىلەن بولغان تۆمۈريول مۇساپىسى 150 كىلومېتىر. جەنۇبتا تۇرپان شەھىرىگە 45 كىلومېتىر كېلىدۇ، شەرق تەرەپى داخېيەن دەرياسى بولۇپ، شۇ دەريانىڭ نامى بىلەن داخېيەن دەپ ئاتالغان. ئىگىلىگەن ئومۇمىي يەر مەيدانى 40 كۋادرات كىلومېتىر، قۇرۇلۇپ بولغان رايون كۆلىمى يەتتە كۋادرات كىلومېتىر. ئومۇمىي نوپۇسى 13 مىڭ 800 بولۇپ، خەنزۇ، ئۇيغۇر، خۇيزۇ، مانجۇ، زاڭزۇ، جۇاڭزۇ، قازاق، رۇس قاتارلىق مىللەتلەردىن تەركىب تاپقان. داخېيەن لەنجۇ - شىنجاڭ تۆمۈريولى بىلەن جەنۇبىي شىنجاڭ تۆمۈريولىنىڭ تۇتاشقان جايى ھېسابلىنىدۇ.

توقسۇن 1920 - يىلى توقسۇن ئامبال ياردەم-چىسى تەسىس قىلىنغان، 1930 - يىلى مەمۇرىي باش-قۇرۇش ئىدارىسى تەسىس قىلىنغان. 1936 - يىلى ناھىيە دەرىجىسىگە كۆتۈرۈلگەن. تۇرپان ئويمانلىقىنىڭ غەربىي قىسمىغا جايلاشقان. 312 - ، 314 - دۆلەت تاشيولى بىلەن جەنۇبىي شىنجاڭ تۆمۈريولى ناھىيە تەۋەلىكىدىن ئۆتىدۇ، ئۈرۈمچى بىلەن بولغان تاشيول مۇساپىسى 162 كىلومېتىر، يەر مەيدانى 15 مىڭ 700 كۋادرات كىلومېتىر. ئومۇمىي نوپۇسى 102 مىڭ 200 بولۇپ، ئۇيغۇر خەنزۇ، خۇيزۇ، قازاق قاتارلىق مىللەتلەردىن تەركىب تاپقان، ئاز سانلىق مىللەتلەر نوپۇسى %84.5 نى ئىگىلەيدۇ. 1975 - يىلى تۇرپان ۋىلايىتىگە تەۋە قىلىپ ئايرىلغان. مەملىكەت بويىچە ئەڭ قۇرغاق ناھىيە ھېسابلىنىدۇ. بىر يىل ئىچىدە سەككىز بالدىن يۇقىرى بوران چىقىدىغان ۋاقتى 108 كۈنگە يېتىدىغان بولغاچقا، «بورانلىق» دېگەن نامى بار. ھازىرقى تېرىلغۇ يېرى 17 مىڭ 600 گېكتار.

ئارغىبۇلاق (قۇرۇق جىلغا) ئىنتايىن قۇرغاق تۇرپان ئويمانلىقىنىڭ غەربىي قىسمىغا يۈزلىنىپ تۇرىدۇ. غانلىقتىن، كىلىماتى قۇرغاق ھەم يامغۇر ئاز ياغىدۇ (توقسۇن ناھىيە بازىرىنىڭ كۆپ يىللىق ئوتتۇرىچە ھۆل - يېغىن مىقدارى 6.9 مىللىمېتىرلا بولغان). تاغ جىنىسلىرى ئېچىلىپ قالغان، يەر شەكلى ناچار، جىلغا سۈمىز بولغاچقا، «قۇرۇق جىلغا» دەپمۇ ئاتىلىدۇ. ئوتتۇرا تەڭرىتاغلىرىنىڭ تارماق تىزمىسى بولغان ئال-

كىب تاپقان. بۇلارنىڭ ئىچىدە قازاقلار %22.9 نى ئىگىلەيدۇ. 1954 - يىلى 7 - ئاينىڭ 15 - كۈنى مورى قازاق ئاپتونوم ناھىيىسى قۇرۇلغان. 1 مىليون 156 مىڭ 500 گېكتار ئوتلىقى بار. چارۋىچىلىقنى ئاساس قىلىدۇ، شىنجاڭدىكى ئىنچىكە يۇڭلۇق قوي بازىلىرىنىڭ بىرى، ئۆچكە يېتىشتۈرۈش بازىسى. دۆلەتنىڭ ئېكولوگىيىلىك يېزا ئىگىلىكى سىناق نۇقتىسى ناھىيىسى.

تۇرپان خەن سۇلالىسى دەۋرىدە ئالدى قاغىلىق دۆلىتى دەپ ئاتالغان. گىئاڭشۇنىڭ 12 - يىلى (1886 - يىلى) تۇرپان بىۋاسىتە قاراشلىق نازارىتى تەسىس قىلىنغان. 1913 - يىلى تۇرپان ناھىيىسى تەسىس قىلىنغان. ھازىر تۇرپان ۋىلايىتىنىڭ مەركەزى. تۇرپان ئويمانلىقىنىڭ ئوتتۇرا قىسمىغا، بوغدا تاغلىرىنىڭ جەنۇبىي ئېتىكىگە جايلاشقان. لەنجۇ - شىنجاڭ تۆمۈريولى، 312 - دۆلەت تاشيولى شەھەر رايونىنىڭ شىمالىدىن ئۆتىدۇ، تۇرپان - ئۈرۈمچى - داخۇاڭشەن ئالىي دەرىجىلىك تاشيولىنىڭ باشلىنىش نۇقتىسى. ئۈرۈمچى بىلەن بولغان تاشيول مۇساپىسى 182 كىلومېتىر. يەر مەيدانى 13 مىڭ 600 كۋادرات كىلومېتىر، قۇرۇلۇپ بولغان شەھەر كۆلىمى 8.45 كۋادرات كىلومېتىر. ئومۇمىي نوپۇسى 242 مىڭ 500 بولۇپ، ئۇيغۇر، خەنزۇ، خۇيزۇ، قازاق قاتارلىق مىللەتلەردىن تەركىب تاپقان، ئاز سانلىق مىللەتلەر نوپۇسى %79 نى ئىگىلەيدۇ. 1984 - يىلى 12 - ئايدا ناھىيە ئەمەلىدىن قالدۇرۇلۇپ شەھەر تەسىس قىلىنغان. شەھەر رايونىنىڭ دېڭىز يۈزىدىن ئېگىزلىكى 34.5 مېتىر، جەنۇبىي قىسمىدا دۇنيا بويىچە 3 - ئورۇندا تۇرىدىغان پەس جاي ئايدىڭكۆل (دېڭىز يۈزىدىن 155 مېتىر تۆۋەن) بار. ئىللىق مۆتىدىل بەلۋاغ ئىنتايىن قۇرغاق كىلىماتقا كىرىدۇ. پۈتۈن يىللىق 30°C تىن يۇقىرى تېمپېراتۇرىلىق كۈن 146 كۈنگە يەتكەچكە، «ئاتش ماكان» دەپ ئاتالغان. مەملىكەت بويىچە ئۇزۇن تاللىق پاختا ئىشلەپچىقىرىش بازىسى، شىنجاڭدىكى مۇھىم ئۈزۈم ئىشلەپچىقىرىش رايونى. ساياھەت نۇقتىسىلىرىدىن: ئىندىقۇت قەدىمكى شەھىرى، يارغول قەدىمكى شەھىرى، بېزەكلىك مىڭ ئۆيلىرى، سۇلايمان ۋاڭ مۇنارى، ئاستانە قەدىمكى قەبرىستانلىقى ھەمدە بۈيۈملۈك، ئايدىڭكۆل، يالقۇنتاغ، كارىز قاتارلىقلار بار.

داخېيەن لەنجۇ - شىنجاڭ تۆمۈريولىنىڭ تۇرپان ۋوگزالىسى، تۇرپان شەھىرىنىڭ بىر بازىرى.

قان، ئۈرۈمچى شەھىرى بىلەن بولغان تۆمۈريول مۇسا. پىسى 574 كىلومېتىر كېلىدۇ، لەنجۈ- شىنجاڭ تۆمۈر يولى، 312 - دۆلەت تاشيولى ئوتتۇرىسىدىن كېسىپ ئۆتىدۇ، يەر مەيدانى 85 مىڭ 600 كۋادرات كىلومېتىر، شەھەر رايونىنىڭ كۆلىمى 35. 24 كۋادرات كىلومېتىر. ئومۇمىي نوپۇسى 352 مىڭ 900 بولۇپ، خەنزۇ، ئۇيغۇر، خۇيزۇ، قازاق قاتارلىق مىللەتلەردىن تەركىب تاپقان، ئاز سانلىق مىللەتلەر نوپۇسى %31.2 نى ئىگىلەيدۇ. 1961 - يىلى قۇمۇل شەھىرى قۇرۇلۇپ، كېيىنكى يىلى ئەمەلدىن قالدۇرۇلغان. 1977 - يىلى قۇمۇل شەھىرى ئەسلىگە كەلتۈرۈلگەن، 1983 - يىلى قۇمۇل ناھىيىسى ئەمەلدىن قالدۇرۇلۇپ قۇمۇل شەھىرىگە قوشۇۋېتىلگەن.

شىنشىنخۇشيا شىنجاڭنىڭ ئەڭ شەرقىي دەرىۋا. زىسى. شامالنىڭ بېيىشەن تاغلىرىنى يالاش رولى ئەتى. جىسىدە شەكىللەنگەن ئارقۇرۇق خىلغا، شۇنداقلا بۇ يەر ئېدىرلىق ئاتلىق جۆللۈكىنى بىردىنبىر ئاھالە تۇرالغۇسى، ئۆيلەر تاڭ يۆلتۈزلىرىدەك شالاڭ بولغاچ. قا، «星星峡» دەپ ئاتالغان. قەدىمدىن تارتىپ گەنسۇ بىلەن شىنجاڭ ئوتتۇرىسىدىكى مۇھىم قاتناش تۈگۈنى بولۇپ كەلگەن، ھازىر 312 - دۆلەت تاشيولى بېسىپ ئۆتىدىغان جاي. غەربتە قۇمۇل شەھىرىگە 192 كىلومېتىر كېلىدۇ.

سەنداقلىڭ (تارانچى) قۇمۇل كان ئىشلىرى ئىدارىسىگە قارايدۇ، شىنجاڭدىكى دۆلەت ئىلكىدىكى چوڭ كۆمۈر كېنى. شىمالىي تەڭرىتاغلىرىنىڭ شەرقىي بۆلىكىدىكى بارقۇ تېغىنىڭ جەنۇبىي ئېتىكىگە، لەنجۈ- شىنجاڭ تۆمۈريولىنىڭ شىمال تەرىپىگە جايلاشقان، غەربتە ئۈرۈمچى شەھىرى بىلەن بولغان ئارىلىقى 521 كىلومېتىر، شەرقتە قۇمۇل شەھىرىگە 74 كىلومېتىر كېلىدۇ، لەنجۈ- شىنجاڭ تۆمۈريولى بىلەن 312 - دۆلەت تاشيولى كان رايونىنىڭ جەنۇب، شىمال ئىككى تەرىپىدىن ئۆتىدۇ. كان رايونىنىڭ ئومۇمىي يەر كۆلىمى 1050 كۋادرات كىلومېتىر، ھازىرقى نوپۇسى 40 مىڭ. قۇمۇل كان ئىشلىرى ئىدارىسى 1958 - يىلى قۇرۇلغان. 30 نەچچە يىللىق ئىگىلىك يارىتىش ئارقىلىق، ھازىرقى كۆمۈرچىلىكنى ئاساس قىلغان، كۆمۈر قېزىش، ئېلېكتر ئېنېرگىيىسى، توشۇش، توقۇمىچىلىق، بىناكارلىق، قۇرۇلۇش ماتېرىياللىرى، ماشىنىلىق، سىمىيە سانائىتى، سودا، يېمەك - ئىچمەك مۇلازىمىتى، دېھقانچىلىق، ئورمانچىلىق، باقمىچىلىق.

غۇي تېغىنىڭ شىمالىي يانباغرىدا بولۇپ، توقسۇندىن جەنۇبىي شىنجاڭغا بېرىشتا مۇشۇ تاغلىق جايدىن ئۆتەدۇ. يەنى ئۇ 314 - دۆلەت تاشيولىنىڭ بىر بۆلىكى بولۇپ، 54 كىلومېتىر كېلىدۇ.

پىچان چىڭ سۇلالىسى چيەنلۇڭنىڭ 24 - يىلى (1759 - يىلى) پىچاندا خان ئامبال تەسىس قىلىندىغان، پىچان بازىرىمۇ شۇ مەزگىلدە قۇرۇلغان. گۇاڭ- شۈينىڭ 28 - يىلى (1902 - يىلى) رەسمىي ناھىيە تەسىس قىلىنغان. بوغدا تاغلىرىنىڭ جەنۇبىي ئېتىكىگە، تۇرپان ئويمانلىقىنىڭ شەرقىي چېتىگە جايلاشقان، لەنجۈ- شىنجاڭ تۆمۈريولى بىلەن 312- دۆلەت تاشيولى ناھىيىنىڭ شىمالىي قىسمىدىن كېسىپ ئۆتىدۇ. ئۈرۈمچى شەھىرى بىلەن بولغان تاشيول مۇساپىسى 287 كىلومېتىر، يەر مەيدانى 38 مىڭ 300 كۋادرات كىلومېتىر كېلىدۇ. ئومۇمىي نوپۇسى 198 مىڭ 200 بولۇپ، ئۇيغۇر، خەنزۇ، خۇيزۇ، مانجۇ قاتارلىق مىللەتلەردىن تەركىب تاپقان، ئاز سانلىق مىللەتلەر نوپۇسى %69.4 نى ئىگىلەيدۇ. 1975 - يىلىدىن كېيىن تۇرپان ۋىلايىتىگە قارايدىغان بولغان. داڭلىق قوغۇن، كىشىمىش ئۈزۈم ئىشلەپچىقىرىلىدىغان جاي. «مەملىكەت بويىچە مېۋە - چېۋە مەھسۇلات مىقدارىدا 100 كۈچلۈك ناھىيە» بولۇپ، «جۇڭگودىكى قوغۇن ماكا- نى» دەپ تەرىپلىنىدۇ. تۇرپان ئويمانلىقىدىكى ئاساسلىق نېفىت چىقىدىغان جاي.

قۇمۇل قەدىمكى زاماندا كۈنمۇ دەپ ئاتالغان. چىڭ سۇلالىسى دەۋرىدە قۇمۇل دەپ ئاتالغان، گۇاڭ- شۈينىڭ 10 - يىلى (1884 - يىلى) قۇمۇل بىۋاسىتە قاراشلىق مەھكىمىسى تەسىس قىلىنغان. 1913 - يىلى قۇمۇل ناھىيىسىگە ئۆزگەرتىلگەن. 1934 - يىلى قۇمۇل مەمۇرىي رايونى تەسىس قىلىنغان، ھازىر قۇمۇل ۋىلايەتلىك مەمۇرىي مەھكىمە تۇرۇشلۇق جاي.



قۇمۇل

شىنجاڭنىڭ شەرقىي قىسمىغا، شەرقىي تەڭرىتاغلىرىنىڭ جەنۇبىي ئېتىكىدىكى قۇمۇل ئويمانلىقىغا جايلاش.

مىڭ كۋادرات كىلومېتىر كېلىدۇ. ئومۇمىي نوپۇسى 100 مىڭ 400 بولۇپ، خەنزۇ، قازاق، موڭغۇل، خۇيزۇ قاتارلىق مىللەتلەردىن تەركىب تاپقان. بۇنىڭ ئىچىدە قازاقلار %30 نى ئىگىلەيدۇ. ھازىر قۇمۇل ۋىلايىتىگە قارايدۇ. ناھىيە بازىرىنىڭ غەربىگە 15 كىلومېتىر كېلىدىغان جايدا باركۆل كۆلى بار. 329 مىڭ گېكتار ئورمان، 1 مىليون 332 مىڭ گېكتار ئوتلاق، 48 مىڭ 100 گېكتار تېرىلغۇ يېرى بار بولۇپ، شىنجاڭنىڭ چارۋىچىلىق بازىسى ناھىيىسى ھېسابلىنىدۇ. شىنجاڭدىكى ئۈچ خىل داڭلىق ئاتنىڭ بىرى بولغان باركۆل ئېتىنىڭ ماكانى. بېقىلىدىغان تۆگە سانى جەھەتتە شىنجاڭ بويىچە ئالدىنقى قاتاردا بولۇپ، « 10 مىڭ تۆگىلىك ناھىيە» دېگەن نامى بار.

كورولا 1917 - يىلى كورولا ياردەمچى ئامبىلى تەسىس قىلىنىپ، قارا شەھەر ئامبىال مەھكىمىسىگە قاراشلىق بولغان. 1939 - يىلى ناھىيە دەرىجىسىگە كۆتۈرۈلگەن. 1954 - يىلىدىن كېيىن كورولا ۋىلايىتىگە قارىغان. 1960 - يىلى بايىنغولىن موڭغۇل ئاپتونوم ئوبلاستىغا قاراشلىق بولغان. 1979 - يىلى كورولا شەھىرى قۇرۇلغان، 1983 - يىلى كورولا ناھىيىسى كورولا شەھىرىگە قوشۇۋېتىلگەن. كورولا جۇڭگودىكى يەر مەيدانى ئەڭ چوڭ ئوبلاست — بايىنغولىن موڭغۇل ئاپتونوم ئوبلاستىنىڭ مەركىزى. شىنجاڭنىڭ ئوتتۇرا قىسىمىغا، تارىم ئويمانلىقىنىڭ شەرقىي شىمالىي قىسمىدىكى كۆنچى دەرياسى دېلتىسىغا جايلاشقان. ئۈرۈمچى شەھىرى بىلەن بولغان تاشيول مۇساپىسى 471 كىلومېتىر، ئومۇمىي يەر مەيدانى 7216 كۋادرات كىلومېتىر، شەھەر رايونىنىڭ كۆلىمى 50 كۋادرات كىلومېتىر. ئومۇمىي نوپۇسى 332 مىڭ بولۇپ، خەنزۇ، ئۇيغۇر، خۇيزۇ، موڭغۇل قاتارلىق مىللەتلەرنى ئاساس قىلىدۇ. كورولا نەشپۈتى، ئۆرۈك، شاپتۇل قاتارلىق مېۋە - چېۋىلىرى داڭلىق بولۇپ، « جۇڭگونىڭ نەشپۈت ماكانى» دېگەن نامى بار. ئۈرۈمچى - قەشقەر تاشيولى (314 - دۆلەت تاشيولى) بىلەن غۇلجا - چاقمىلىق تاشيولى (218 - دۆلەت تاشيولى) ۋە جەنۇبىي شىنجاڭ تۆمۈريولى شەھەر رايونىنى كېسىپ ئۆتىدۇ. « جۇڭگو بويىچە مۇنەۋۋەر ساياھەت شەھىرى» دەپ نام بېرىلگەن. (رەڭلىك قىستۇرما ۋارقاننىڭ 14 - بېتىگە قارالسۇن)

باشئەگمىم جىن دەۋرىدە بۇ يەردە قوۋۇق تەسىس قىلىنغان، خەتەرلىك، پۇختا ئۆتكەل بولغاچقا،

تىن ئىبارەت كۆپ خىل كەسىپلەر تەرەققىي قىلغان يېڭى كۆمۈر شەھىرى بولۇپ شەكىللەندى .

يامانسۇ قۇمۇل شەھىرىنىڭ بىر بازىرى. شىنجاڭ بويىچە مەشھۇر ئوتتۇرا تىپتىكى ئۈستى ئوچۇق تۆمۈر كېنى. قۇمۇل شەھىرىنىڭ شەرقىي جەنۇبىغا 110 كىلومېتىر كېلىدىغان جايغا جايلاشقان. مەخسۇس تۆمۈريول ئارقىلىق لىنىيىسى ئارقىلىق لەنجۇ - شىنجاڭ تۆمۈريولى بىلەن تۇتاشتۇرۇلغان. ئومۇمىي نوپۇسى 3800، يامانسۇ كېنى 1958 - يىلى ئېچىلغان. 1969 - يىلى 2 - ئايدا مۇستەقىل كان بولۇپ قۇرۇلغان. 1971 - يىلى 3 - ئايدا تۇنجى باسقۇچلۇق قۇرۇلۇش ئاساسىي جەھەتتىن تاماملانغان. يىلىغا 500 مىڭ توننا تۆمۈر رودسى ئىشلەپچىقىرىش ئىقتىدارىغا ئىگە. بۇ كان رايونىغا بەش كىلومېتىر كېلىدىغان جايدا ھاك تاش كېنى بار.

ئارا تۈرۈك 1935 - يىلى ئارا تۈرۈك مەمۇرىي باشقۇرۇش ئىدارىسى قۇرۇلغان، 1943 - يىلى ناھىيە دەرىجىسىگە كۆتۈرۈلۈپ قۇمۇل ۋىلايىتىگە قارىغان. شىمالىي تەڭرىتاغلىرىدىكى قارلىق تاغنىڭ شىمالىي ئېتىكىگە جايلاشقان بولۇپ، شەرقىي شىمال قىسمى موڭغۇلىيە بىلەن چېگرىلىنىدۇ، ئۈرۈمچى شەھىرى بىلەن بولغان تاشيول مۇساپىسى 761 كىلومېتىر. يەر مەيدانى 19 مىڭ 500 كۋادرات كىلومېتىر كېلىدۇ. ئومۇمىي نوپۇسى 18 مىڭ 500 بولۇپ، ئۇيغۇر، خەنزۇ، قازاق، خۇيزۇ قاتارلىق مىللەتلەردىن تەركىب تاپقان، ئاز سانلىق مىللەتلەر نوپۇسى %68.3 نى ئىگىلەيدۇ.

باركۆل موڭغۇللارنىڭ جۇڭغار قەبىلىسىنىڭ كۆچمەن چارۋىچىلىق رايونى بولغان. باركۆل دېگەن نام تاغنىڭ نامىدىن كەلگەن. چىڭ سۇلالىسى كاڭشىننىڭ 36 - يىلى (1697 - يىلى) نامى باركۆلگە ئۆزگەرتىلگەن. چىڭ سۇلالىسى يۇڭجېڭنىڭ 9 - يىلى (1731 - يىلى) باركۆل قەلئەسى قۇرۇلۇشقا باشلىغان. 1913 - يىلى نامى جېنشى ناھىيىسىگە ئۆزگەرتىلگەن. 1954 - يىلى 9 - ئاينىڭ 30 - كۈنى باركۆل قازاق ئاپتونوم ناھىيىسى قۇرۇلغان. شەرقىي تەڭرىتاغلىرىدىكى باركۆل تېغىنىڭ شىمالىي ئېتىكىگە جايلاشقان، شەرقىي شىمالىي قىسمىدا موڭغۇلىيىگە ئۆتىدىغان لاۋبېمياۋ چېگرا ئېغىزى بار. ئۈرۈمچى شەھىرى بىلەن بولغان تاشيول مۇساپىسى 570 كىلومېتىر، يەر مەيدانى 37

«باشئەگم» دەپ ئاتالغان. باشئەگم ئۆتكىلى يېنىدە-كى قىيادا قەدىمكىلەر ئويۇپ قويغان «گىرەلەش» كەن تاغ - دەريا» دېگەن چوڭ خەتلەر بار. بۇ بۇ جايىنىڭ قەدىمدىن تارتىپلا ئىستراتېگىيىلىك مۇھىم جاي ئىكەنلىكىنى كۆرسىتىدۇ. كورلا شەھىرىنىڭ شەرقىي شىمالغا سەككىز كىلومېتىر كېلىدىغان جايغا جايلاشقان، جەنۇبىي تەڭرىتاغلىرىنىڭ تارماق تىزمىسى بولغان خورا تېغى بىلەن قۇرۇقتاغ ئوتتۇرىسىدىكى 14 كىلومېتىر ئۇزۇنلۇقتىكى تىك قىيالىق تار جىلغا بو-لۇپ، جىلغىدىن كۆنچى دەرياسى ئېقىپ ئۆتىدۇ. باش-ئەگم قەدىمقى يىپەك يولىدىكى مۇھىم ئۆتكەل ھېسابلىنىدۇ. (رەڭلىك قىستۇرما ۋاراقنىڭ 48 - بېتىگە قارالسۇن)

خېجىڭ قەدىمقى زاماندا كىنگىت بەگلىكىگە قا-لىغان. 1938 - يىلى خېجىڭ مەمۇرىي باشقۇرۇش ئىدارىسى تەسىس قىلىنغان. 1939 - يىلى خېجىڭ ناھىيىسى تەسىس قىلىنغان. قارا شەھەر ئويمانلىقىنىڭ غەربىي شىمال قىسمىغا جايلاشقان، ئۈرۈمچى شەھىرى بىلەن بولغان تاشيول مۇساپىسى 456 كىلومېتىر، يەر مەيدانى 34 مىڭ 887 كۋادرات كىلومېتىر. ئومۇمىي نوپۇسى 167 مىڭ 400 بولۇپ، خەنزۇ، ئۇيغۇر، موڭغۇل، خۇيزۇ قاتارلىق مىللەتلەردىن تەركىب تاپ-قان. بۇنىڭ ئىچىدە موڭغۇللار %17.3 نى ئىگىلەي-دۇ. 1954 - يىلى بايىنغولىن موڭغۇل ئاپتونوم ئوبلا-ستىغا قارايدىغان بولغان. چارۋىچىلىقنى ئاساس قىلى-دۇ. داڭلىق چارۋىلىرىدىن بايىنبۇلاق چوڭ قۇيرۇقلۇق قويى، قارا شەھەر ئېتى، ئېگىز تاغ قوتىزى قاتارلىقلار بار.

بالغۇنتاي خېجىڭ ناھىيىسىنىڭ بىر بازىرى. غۇلجا - چاقىلىق تاشيولى (218 - دۆلەت تاشيولى) بىلەن ئالتاي - بالغۇنتاي تاشيولى (216 - دۆلەت تاشيولى) نىڭ تۇتاشقان تۈگۈنگە جايلاشقان بولۇپ، بازارنىڭ شەرقىدىن جەنۇبىي شىنجاڭ تۆمۈريولى ئۆت-دۇ. ئومۇمىي نوپۇسى 16 مىڭ 400. بازارنىڭ شەر-قىي جەنۇبىدا 1888 - يىلى قۇرۇلغان بالغۇنتاي خۇاڭمياۋ ئىبادەتخانىسى بار، بۇ شىنجاڭدىكى تۆت چوڭ لاما دىنى ئىبادەتخانىسىنىڭ بىرى ھېسابلىنىدۇ.

خوشۇت 1938 - يىلى خوشۇت مەمۇرىي باشقۇ-رۇش ئىدارىسى تەسىس قىلىنغان، 1946 - يىلى ناھى-يە دەرىجىسىگە كۆتۈرۈلۈپ، قاراشەھەر ۋىلايىتىگە قا-

راشلىق بولغان. 1954 - يىلى بايىنغولىن موڭغۇل ئاپتونوم ئوبلاستىغا قارايدىغان بولغان. قاراشەھەر ئوي-مانلىقىنىڭ ئوتتۇرا قىسمىغا جايلاشقان، 314 - دۆلەت تاشيولى ناھىيىنىڭ شىمالىدىن ئۆتىدۇ، ئۈرۈمچى شە-ھىرى بىلەن بولغان تاشيول مۇساپىسى 384 كىلومې-تىر، يەر مەيدانى 12 مىڭ 816 كۋادرات كىلومېتىر، ئومۇمىي نوپۇسى 62 مىڭ 200 بولۇپ، خەنزۇ، ئۇي-غۇر، خۇيزۇ، موڭغۇل قاتارلىق مىللەتلەردىن تەركىب تاپقان، ئاز سانلىق مىللەتلەر نوپۇسى %31.6 نى ئىگىلەيدۇ.

قارا شەھەر خەن سۇلالىسى دەۋرىدە كىنگىت بەگلىكى قۇرۇلغان جاي. 1913 - يىلى قارا شەھەر ناھىيىسى تەسىس قىلىنغان. قارا شەھەر ئويمانلىقىنىڭ مەركىزىگە، قارا شەھەر دەرياسىنىڭ تۆۋەندىكى ئېقىن رايونىغا جايلاشقان. 218 - دۆلەت تاشيولى بىلەن 314 - دۆلەت تاشيولى ناھىيە تەۋەلىكىدە كېسىشىدۇ. ئۈ-رۈمچى شەھىرى بىلەن بولغان تاشيول مۇساپىسى 423 كىلومېتىر، يەر مەيدانى 2440.7 كۋادرات كىلومې-تىر. ئومۇمىي نوپۇسى 115 مىڭ 800 بولۇپ، ئاسا-سەن خەنزۇ، ئۇيغۇر، خۇيزۇ، موڭغۇل قاتارلىق مىل-لەتلەردىن تەركىب تاپقان، ئاز سانلىق مىللەتلەر نوپۇ-سى %55.1 نى ئىگىلەيدۇ. 1953 - يىلى 3 - ئاينىڭ 15 - كۈنى يەنجى خۇيزۇ ئاپتونوم ناھىيىسى قۇرۇلۇپ، بايىنغولىن موڭغۇل ئاپتونوم ئوبلاستىغا قارايدىغان بول-غان. پايدىلىنىشتا بولىدىغان ئوتلاق كۆلىمى 128 مىڭ 100 گېكتار. مەملىكەت بويىچە پەن - تېخنىكا خىزمە-تىدە ئىلغار ناھىيە.

باغراش نامى باغراش كۆلىنىڭ نامىدىن كەل-گەن. جۇڭگودىكى ئەڭ چوڭ ئىچكى قۇرۇقلۇق تاتلىق سۇلۇق كۆلى — باغراش كۆلىنىڭ بويىغا، قارا شەھەر دەرياسى دەلتىسىنىڭ تۆۋەندىكى ئېقىنىغا جايلاشقان. 314- دۆلەت تاشيولى ناھىيىنىڭ غەربىي شىمالىي قىسمىدىن ئۆتىدۇ، ئۈرۈمچى بىلەن بولغان تاشيول مۇساپىسى 430 كىلومېتىر. يەر مەيدانى 3538.7 كۋادرات كىلومېتىر. ئومۇمىي نوپۇسى 55 مىڭ 200 بولۇپ، خەنزۇ، ئۇيغۇر، خۇيزۇ، موڭغۇل قاتارلىق مىللەتلەردىن تەركىب تاپقان، ئاز سانلىق مىللەتلەر نوپۇسى %34.2 نى ئىگىلەيدۇ. 1970 - يىلى باغراش ناھىيىسى تەسىس قىلىنىپ، بورانسۇمۇل ناھىيە مەركىزى قىلىنغان ۋە بايىنغولىن موڭغۇل ئاپ-تونوم ئوبلاستىغا قارىغان. پۈتۈن ناھىيە يەر كۆلىمى-

قىرغى ئامبال ياردەمچىسى تەسىس قىلىنغان، گۇاڭ شۈينىڭ 28 - يىلى (1902 - يىلى) ناھىيە دەرىجىسىگە كۆتۈرۈلگەن ھەمدە نامى چاقىلىق ناھىيىسى، دەپ بېكىتىلگەن. چاقىلىقنىڭ نامى قەدىمكى دەۋرىدىكى چاغلارنىڭ بىر قەبىلىسىنىڭ نامىدىن كەلگەن. چاقىلىق تارىم ئويمانلىقىنىڭ شەرقىي جەنۇبىي چېتىگە، ئالتۇنتاغنىڭ شىمالىي ئېتىكىگە جايلاشقان. 218 - دۆلەت تاشيولى بىلەن 315 - دۆلەت تاشيولى ناھىيە بازىرىدا كېسىشىدۇ. ئۈرۈمچى شەھىرى بىلەن بولغان تاشيول مۇساپىسى 894 كىلومېتىر، يەر مەيدانى 198 مىڭ 794 كۋادرات كىلومېتىر بولۇپ، جۇڭگودىكى ئەڭ چوڭ ناھىيە ھېسابلىنىدۇ. ئومۇمىي نوپۇسى 28 مىڭ 700 ، ئاساسەن خەنزۇ، ئۇيغۇر، خۇيزۇ قاتارلىق مىللەتلەردىن تەركىب تاپقان، ئاز سانلىق مىللەتلەرنىڭ نوپۇسى % 41.3 نى ئىگىلەيدۇ. 1960 - يىلىدىن باشلاپ بايىنغولىن موڭغۇل ئوبلاستىغا قارىغان. ئالتۇنتاغ دۆلەت دەرىجىلىك تەبىئىي مۇھاپىزەت رايونىدا دۆلەتنىڭ زور تۈركۈمىدىكى 1 - ، 2 - دەرىجىلىك قوغدىلىدىغان ھايۋانلىرى بار. ئالتۇنتاغ ياۋا تۆگە مۇھاپىزەت رايونى مەملىكەت بويىچە ئەڭ چوڭ ياۋا تۆگە مۇھاپىزەت رايونىدۇر.

چەرچەن قەدىمكى چەرچەن بازىرى يىپەك يولىنىڭ جەنۇبىي لىنىيىسىدىكى مۇھىم ئۆتەڭ ئىدى. 1914 - يىلى چەرچەن ناھىيىسى تەسىس قىلىنغان، ئىسمى چەرچەن دەرياسى بىلەن مۇناسىۋەتلىك. كۆڭىدىن لۇن تاغلىرى — ئالتۇنتاغنىڭ شىمالىي ئېتىكىگە، تارىم ئويمانلىقىنىڭ جەنۇبىي چېتىگە جايلاشقان، 315 - دۆلەت تاشيولى ئوتتۇرا قىسمىنى كېسىپ ئۆتەدۇ. ئۈرۈمچى شەھىرى بىلەن بولغان تاشيول مۇساپىسى 1270 كىلومېتىر، يەر مەيدانى 137 مىڭ 831 كۋادرات كىلومېتىر. نوپۇسى 51 مىڭ 700 بولۇپ، ئاساسەن ئۇيغۇر، خەنزۇ قاتارلىق مىللەتلەر بار، بۇنىڭ ئىچىدە ئۇيغۇرلارنىڭ نوپۇسى % 77.7 نى ئىگىلەيدۇ. 1954 - يىلىدىن كېيىن كورلا ۋىلايىتىگە قارىغان، 1960 - يىلىدىن كېيىن بايىنغولىن موڭغۇل ئاپتونوم ئوبلاستىغا قاراشلىق بولغان. داڭلىق يەرلىك ئالاھىدە مەھسۇلاتلىرىدىن چەرچەن قاشتېشى، چاغدا قوغۇن، ئاق ئۇرۇك قاتارلىقلار بار.

ئاقسۇ چىن، خەن دەۋرىدە توقسۇ بەگلىكى ئىدى. چىڭ سۇلالىسى چيەنلۇڭنىڭ 22 - يىلى (1757 - يىلى) نامى ئاقسۇ دەپ بېكىتىلگەن.

نىڭ يېرىمىنى ئىگىلەيدىغان باغراش كۆلىنىڭ مۇدا. ئىرسى كۆلىمى 1061 كۋادرات كىلومېتىر بولۇپ، كۆلدە 20 خىلدىن ئارتۇق ئاتلىق مۇبەللىغىلىرى بار. كۆل ياقىلىرى غەربىي شىمال رايونى بويىچە ئەڭ چوڭ قومۇش چىقىدىغان رايون ھېسابلىنىدۇ.

بۈگۈر خەن سۇلالىسى دەۋرىدە ئۇرلى، بۈگۈر، كۆرلى بەگلىكى ئىدى. گۇاڭشۈينىڭ 12 - يىلى (1886 - يىلى) بۈگۈر سەيبىرە ئامبىلى تەسىس قىلىندى، گۇاڭشۈينىڭ 28 - يىلى (1902 - يىلى) ئۆزگەرتىلىپ بۈگۈر ناھىيىسى قىلىپ تەسىس قىلىندى. تارىم ئويمانلىقىنىڭ شىمالىي چېتىگە جايلاشقان، 314 - دۆلەت تاشيولى بىلەن قۇملۇق تاشيولى مۇشۇ يەردە تۇتىشىدۇ. ئۈرۈمچى شەھىرى بىلەن بولغان ئاش-يول مۇساپىسى 640 كىلومېتىر، يەر مەيدانى 14 مىڭ 157 كۋادرات كىلومېتىر. ئومۇمىي نوپۇسى 85 مىڭ 400 بولۇپ، ئۇيغۇر، خەنزۇ، خۇيزۇ قاتارلىق مىللەتلەردىن تەركىب تاپقان، بۇنىڭ ئىچىدە ئۇيغۇر، خۇيزۇ قاتارلىق مىللەتلەرنىڭ نوپۇسى % 88.4 نى ئىگىلەيدۇ. 1954 - يىلى كورلا ۋىلايىتىگە قاراشلىق بولغان، 1960 - يىلىدىن كېيىن بايىنغولىن موڭغۇل ئاپتونوم ئوبلاستىغا قارايدىغان بولغان. ھازىر نېفىت، تەبىئىي گاز ئېلىنىدىغان ئاساسلىق رايون.

لوپنور خەن سۇلالىسى دەۋرىدە لوپنور بەگلىكى ئىدى. گۇاڭشۈينىڭ 24 - يىلى (1898 - يىلى) شىن-چىڭ ناھىيىسى تەسىس قىلىنغان. 1914 - يىلى نامى لوپنور ناھىيىسىگە ئۆزگەرتىلگەن. تارىم ئويمانلىقىنىڭ شەرقىي شىمالىي چېتىگە، تارىم دەرياسى بىلەن كۆنچى دەرياسىنىڭ ئوتتۇرا، تۆۋەن ئېقىنىغا جايلاشقان، ئۈرۈمچى شەھىرى بىلەن بولغان تاشيول مۇساپىسى 520 كىلومېتىر. يەر مەيدانى 59 مىڭ 234 كۋادرات كىلومېتىر. ئومۇمىي نوپۇسى 94 مىڭ 700 بولۇپ، خەنزۇ، ئۇيغۇر، خۇيزۇ قاتارلىق مىللەتلەردىن تەركىب تاپقان، ئاز سانلىق مىللەتلەر نوپۇسى % 29.5 نى ئىگىلەيدۇ. 1956 - يىلىدىن كېيىن كورلا ۋىلايىتىگە قارىغان، 1960 - يىلىدىن كېيىن بايىنغولىن موڭغۇل ئاپتونوم ئوبلاستىغا قاراشلىق بولغان. تەكشۈرۈپ ئېنىقلانغان ۋېرمىكۇلىت كېنى مەملىكەت بويىچە ئەڭ چوڭ ۋېرمىكۇلىت كېنىدۇر.

چاقىلىق خەن دەۋرىدە نوپچان، كروران بەگلىكى ئىدى. گۇاڭشۈينىڭ 24 - يىلى (1898 - يىلى)

1913 - يىلى ناھىيە تەسىس قىلىنغان. تەڭرىتاغلىرىنىڭ جەنۇبىي ئېتىكىگە، تارىم ئويمانلىقىنىڭ شىمالىي قىسمىدىكى ئاقسۇ - ئارم دەرياسى تىنما تۈزۈلۈشىگە جايلاشقان. ئۈرۈمچى شەھىرى بىلەن بولغان تاشيول



ئاقسۇ

باي خەن سۇلالىسى دەۋرىدە كۈسەن بەگلىكىگە قارىغان. چىڭ سۇلالىسى گۇاڭشۈيىنىڭ 8 - يىمىلى (1882 - يىلى) باي ناھىيىسى تەسىس قىلىنغان. ھازىر ئاقسۇ ۋىلايىتىگە قارايدۇ. باي تۈركىي تىلدا «بار» دېگەن سۆزنىڭ ئاھاڭ تەرجىمىسىدىن كەلگەن بولۇپ، باي، ئەلۋەك دېگەن مەنىدە، جەنۇبىي تەڭرىتاغلىرىدىكى خالىقنىڭ جەنۇبىي ئېتىكىگە، چۆل تاغنىڭ شىمالىي چېتىدىكى باي ئويمانلىقىغا جايلاشقان. ئۈرۈمچى شەھىرى بىلەن بولغان تاشيول مۇساپىسى 860 كىلومېتىر. يەر مەيدانى 15 مىڭ 755 كۋادرات كىلومېتىر كېلىدۇ. ئومۇمىي نوپۇسى 190 مىڭ 200 بولۇپ، ئاساسەن ئۇيغۇر، خەنزۇ، قىرغىز، خۇيزۇ قاتارلىق مىللەتلەردىن تەركىب تاپقان، ئاز سانلىق مىللەتلەر نوپۇسى % 87.01 نى ئىگىلەيدۇ. ئۇ ئاپتونوم رايونىمىزنىڭ مۇھىم ئاشلىق، ياغلىقدان ئىشلەپچىقىرىش بازىسى. جۇڭگودىكى تۆت چوڭ غار مىڭئۆيلىرىنىڭ بىرى بولغان قىزىل مىڭئۆي قاتارلىقلار بار، بۇ مىڭئۆي ناھىيە بازىرىنىڭ شەرقىي جەنۇبىدا.

كۇچار خەن سۇلالىسى دەۋرىدە كۈسەن بەگلىكىگە قارىغان. چىڭ سۇلالىسى چيەنلۇڭنىڭ 24 - يىلى (1758 - يىلى) نامى رەسمىي كۇچار دەپ بېكىتىلگەن. 1913 - يىلى ناھىيە تەسىس قىلىنغان، ھازىر ئاقسۇ ۋىلايىتىنىڭ بىر ناھىيىسى. تارىم ئويمانلىقىنىڭ شىمالىي قىسمىغا، جەنۇبىي تەڭرىتاغلىرىدىن كى كۆك تېكە تېغىنىڭ جەنۇبىي ئېتىكىگە جايلاشقان، 314 - دۆلەت تاشيولى بىلەن جەنۇبىي شىنجاڭ تۆمۈرى يولى ناھىيىنىڭ ئوتتۇرا قىسمىنى شەرقتىن غەربكە توغرىسىغا كېسىپ ئۆتىدۇ، شۇنداقلا ئۇ مايتاغ - كۈ-

مۇساپىسى 1010 كىلومېتىر، يەر مەيدانى 18 مىڭ 184 كۋادرات كىلومېتىر. قۇرۇلۇپ بولغان شەھەر كۆلىمى 25.66 كۋادرات كىلومېتىر كېلىدۇ. ئومۇمىي نوپۇسى 498 مىڭ 900 بولۇپ، ئاساسەن خەنزۇ، ئۇيغۇر، خۇيزۇ قاتارلىق مىللەتلەردىن تەركىب تاپقان، بۇنىڭ ئىچىدە ئۇيغۇر، خۇيزۇ مىللەتلىرىنىڭ نوپۇسى % 42.1 نى ئىگىلەيدۇ. 1983 - يىلى ناھىيە ئەمەلدىن قالدۇرۇلۇپ شەھەر تەسىس قىلىنغان. ھازىر ئاقسۇ ۋىلايىتىگە قارايدۇ. ۋىلايەتلىك مەمۇرىي مەھكىمە، شەھەرلىك ھۆكۈمەت ھەمدە يېزا ئىگىلىك 1 - دىۋىزىيىسى شتابى تۇرۇشلۇق جاي. شىنجاڭ - نىڭ ئاشلىق، پاختا، مېۋە - چېۋە ئىشلەپچىقىرىش بازىسى.

ئونسۇ غەربىي خەن سۇلالىسى دەۋرىدىلا ئونسۇ دەپ ئاتالغان. چىڭ سۇلالىسى داۋڭواڭنىڭ 19 - يىلى (1839 - يىلى) قەلئە قۇرۇلغان. گۇاڭشۈيىنىڭ 28 - يىلى (1902 - يىلى) ئونسۇ ناھىيىسى تەسىس قىلىنغان. تەڭرىتېغىدىكى تۆمۈر چوققىسىنىڭ جەنۇبىي ئېتىكىگە، تارىم ئويمانلىقىنىڭ شىمالىي چېتىگە جايلاشقان، 314 - دۆلەت تاشيولى جەنۇبىي قىسمىدىن كېسىپ ئۆتىدۇ. ئۈرۈمچى شەھىرى بىلەن بولغان تاشيول مۇساپىسى 1019 كىلومېتىر، يەر مەيدانى 14 مىڭ 2 كۋادرات كىلومېتىر، ئومۇمىي نوپۇسى 202 مىڭ 800 بولۇپ، ئاساسەن ئۇيغۇر، خەنزۇ، قىرغىز، خۇيزۇ قاتارلىق مىللەتلەردىن تەركىب تاپقان، ئاز سانلىق مىللەتلەر نوپۇسى % 78.6 نى ئىگىلەيدۇ. 1958 - يىلى ناھىيە ئەمەلدىن قالدۇرۇلۇپ ئاقسۇ ناھىيىسى بىلەن قوشۇۋېتىلگەن، 1962 - يىلى ئونسۇ ناھىيىسى قايتا ئەسلىگە كەلتۈرۈلگەن، ھازىر ئاقسۇ ۋىلايىتىگە قارايدۇ. «جۇڭگودىكى ئونسۇ گۈرۈچ ماكانى» دېگەن نامى بار.

955 كۋادرات كىلومېتىر. ئومۇمىي نوپۇسى 183 مىڭ بولۇپ، ئۇيغۇر، خەنزۇ، خۇيزۇ قاتارلىق مىللەتلەر. دىن تەركىبى تاپقان، بۇنىڭ ئىچىدە ئۇيغۇر، خۇيزۇ قاتارلىق مىللەتلەرنىڭ نوپۇسى %85.4 نى ئىگىلەيدۇ. ئۇ شىنجاڭدىكى ئاشلىق، پاختا ئىشلەپچىقىرىدۇ. خان نۇقتىلىق ناھىيىلەرنىڭ بىرى.

ئۈچتۇرپان «ئۈچتۇرپان» دېگەن نام تەۋەلىدە. كىدىكى ئۈچ تېغىنىڭ نامىدىن كېلىپ چىققان.



ئۈچتۇرپاندىكى توققۇز بۇلاق

جەنۇبىي تەڭرىتاغلىرىنىڭ توشقان دەرياسى ۋادىسىغا جايلاشقان، ئۈرۈمچى بىلەن بولغان تاشيول مۇساپىسى 1111 كىلومېتىر كېلىدۇ؛ يەر مەيدانى 9802 كۋادرات كىلومېتىر، ئومۇمىي نوپۇسى 173 مىڭ 800 بولۇپ، ئۇيغۇر، خەنزۇ، قىرغىز، خۇيزۇ قاتارلىق مىللەتلەر. دىن تەركىبى تاپقان، ئاز سانلىق مىللەتلەرنىڭ نوپۇسى %92.5 نى ئىگىلەيدۇ. چيەنلۇڭنىڭ 20-يىلى (1755-يىلى) چىڭ سۇلالىسى ھۆكۈمىتى نامىنى ئۈچتۇرپان دەپ بېكىتكەن. مىنگونىڭ 2-يىلى (1913-يىلى) ئۈچتۇرپان ناھىيىسى تەسىس قىلىندى. خان. ھازىر ئاقسۇ ۋىلايىتىنىڭ بىر ناھىيىسى.

ئاۋات ئاۋات تۈركچە ئىسىم بولۇپ، گۈللەنگەن دېگەن مەنىدە. ئاقسۇ ۋىلايىتىنىڭ بىر ناھىيىسى. تەكلىماكان قۇملۇقىنىڭ شىمالىي چېتىدىكى ئاقسۇ دەرياسى، يەكەن دەرياسى، خوتەن دەريالىرى قوشۇلغان تىنما تۈزلەڭلىكىگە جايلاشقان، ئۈرۈمچى شەھىرى بىلەن بولغان تاشيول مۇساپىسى 13 مىڭ 234 كۋادرات كىلومېتىر كېلىدۇ. ئومۇمىي نوپۇسى 174 مىڭ 800

چار تاشيولى (217 - دۆلەت تاشيولى) نىڭ ئاخىرقى نۇقتىسى. ئۈرۈمچى شەھىرى بىلەن بولغان تاشيول مۇساپىسى 750 كىلومېتىر. يەر مەيدانى 14 مىڭ 603 كۋادرات كىلومېتىر. ئومۇمىي نوپۇسى 368 مىڭ 400 بولۇپ، ئاساسەن ئۇيغۇر، خەنزۇ، خۇيزۇ، قىرغىز قاتارلىق مىللەتلەردىن تەركىب تاپقان، ئاز سانلىق مىللەتلەر نوپۇسى %89.9 نى ئىگىلەيدۇ. ئۇ شىنجاڭنىڭ يېزا ئىگىلىك چوڭ ناھىيىسى ھېسابلىنىدۇ. ناھىيە تەۋەلىكىدە تېغىت، تەبىئىي گاز مول. مۇھىم ساياھەت نۇقتىلىرىدىن: كۈسەن قەدىمكى شەھىرى، قۇمتۇرا مىڭ ئۆيى قاتارلىقلار بار.

توقسۇ خەن دەۋرىدە كۈسەن بەگلىكىگە قارىغان. جەنۇبىي تەڭرىتاغلىرىنىڭ ناخ ئالدى زونىسىدىكى چۆلتاغنىڭ جەنۇبىي ئېتىكىگە، تارىم ئويمانلىقىنىڭ شىمالىي چېتىدىكى ئۈگەن دەرياسىنىڭ غەربىي قىرغىقىغا جايلاشقان. 314 - دۆلەت تاشيولى شەرقتىن غەربكە قارىتا ناھىيە تەۋەسىدىن توغرىسىغا كېسىپ ئۆتدۇ. ئۈرۈمچى شەھىرى بىلەن بولغان تاشيول مۇساپىسى 794 كىلومېتىر، ئۆمۈريول مۇساپىسى 779 كىلومېتىر كېلىدۇ. يەر مەيدانى 5817.8 كۋادرات كىلومېتىر. ئومۇمىي نوپۇسى 132 مىڭ 300 بولۇپ، ئاساسەن ئۇيغۇر، خەنزۇ، خۇيزۇ قاتارلىق مىللەتلەر. دىن تەركىبى تاپقان. بۇنىڭ ئىچىدە ئۇيغۇرلار ۋە خۇيزۇلارنىڭ نوپۇسى %95.2 نى ئىگىلەيدۇ، يېزا نوپۇسى %78 نى ئىگىلەيدۇ. مىنگونىڭ دەسلەپكى يىللىرى شۆبە ناھىيە تەسىس قىلىنغان. مىنگونىڭ 19 - يىلى (1930 - يىلى) توقسۇ ناھىيىسى دەرىجىسىگە كۆتۈرۈلگەن. مىنگونىڭ 30 - يىلى (1941 - يىلى) خەنزۇچە نامى (新和) غا ئۆزگەرتىلگەن. ھازىر ئاقسۇ ۋىلايىتىنىڭ بىر ناھىيىسى.

شايار چىڭ سۇلالىسى گۇاڭشۈينىڭ 26-يىلى (1902-يىلى) شايار ناھىيىسى تەسىس قىلىنغان، ھازىر ئاقسۇ ۋىلايىتىگە قاراشلىق بىر ناھىيە. تارىم ئويمانلىقىنىڭ شىمالىي چېتىدىكى ئۈگەن دەرياسىنىڭ تۆۋەن ئېقىنىغا ۋە تارىم دەرياسى غول ئېقىنىنىڭ ئوتتۇرا ئېقىن زونىسىغا جايلاشقان. يەر مەيدانى 31 مىڭ



ئاتۇش

بولۇپ، ئۇيغۇر، خەنزۇ، خۇيزۇ قاتارلىق مىللەتلەر-
دىن تەركىب تاپقان، بۇنىڭ ئىچىدە ئۇيغۇر، خۇيزۇ
قاتارلىق مىللەتلەرنىڭ نوپۇسى %86.2 نى ئى-
گىلەيدۇ. ئەشە كۆلى (كۆلىمى 13.3 كۋادرات كىلو-
مېتىر) دىكى يەرلىك بېلىق تۈرلىرىدىن يايلاق تۆم-
شۇق بېلىق (يوغانباش بېلىق) ۋە تارىم دەرياسىنىڭ
قىسقۇچ ئېغىزلىق بېلىقى شىنجاڭنىڭ داخلىق مەھسۇ-
لاتى ھېسابلىنىدۇ.

كەلپىن 1915- يىلى كەلپىندە ئامبال ياردەم-
چىسى تەسىس قىلىنغان، 1930- يىلى ناھىيە دەرىجى-
سىگە كۆتۈرۈلگەن. ئىلگىرى - كېيىن بولۇپ ئاقسۇ
ۋىلايىتىگە قاراشلىق بولغان، ھازىر ئاقسۇ ۋىلايىتىنىڭ
بىر ناھىيىسى. جەنۇبىي تەڭرىتاغلىرىنىڭ كەلپىن تې-
غى تاغ ئارىسى ئويمانلىقىغا جايلاشقان، 314- دۆلەت
تاشيولى شەرقىي جەنۇب قىسمىدىن كېسىپ ئۆتىدۇ،
ئۈرۈمچى شەھىرى بىلەن بولغان تاشيول مۇساپىسى
1446 كىلومېتىر. يەر مەيدانى 8709.6 كۋادرات
كىلومېتىر. ئومۇمىي نوپۇسى 40 مىڭ بولۇپ، ئۈي-
غۇر، خەنزۇ، قىرغىز قاتارلىق مىللەتلەردىن تەركىب
تاپقان، بۇنىڭ ئىچىدە ئۇيغۇر، قىرغىز مىللەتلىرىنىڭ
نوپۇسى %97.5 نى ئىگىلەيدۇ.

ئاتۇش خەن دەۋرىدە سۈلى بەگلىكىگە قار-
غان. 1938- يىلى ئاتۇش مەمۇرىي باشقۇرۇش ئىدارى-
سى تەسىس قىلىنغان. 1933- يىلى ناھىيە دەرىجىسى-
گە كۆتۈرۈلگەن. 1954- يىلى قىزىلسۇ قىرغىز ئاپتو-
نوم ئوبلاستىغا ئايرىلغان. 1986- يىلى 10- ئايدا
ناھىيە ئەمەلدىن قالدۇرۇلۇپ، شەھەر تەسىس قىلىندى.

غان. ھازىر قىزىلسۇ
قىرغىز ئاپتونوم ئوب-
لاستىنىڭ مەركىزى.
تەڭرىتاغلىرىنىڭ جەنۇ-
بىي تىزمىسى بولغان
قارا تېرەك تېغىنىڭ
جەنۇبىي ئېتىكىگە،
قەشقەر دەرياسىنىڭ
شىمالىي قىسمىغا جايلاش-
قان. شىمالدا قىرغىز

زىستان بىلەن قوشنا بولۇپ، جىگرا لىنىيىسىنىڭ
ئۇزۇنلۇقى 128 كىلومېتىر كېلىدۇ، 314 - دۆلەت
تاشيولى بىلەن جەنۇبىي شىنجاڭ تۆمۈر يولى جەنۇبىي
قىسمىنى شەرقتىن غەربكە كېسىپ ئۆتىدۇ. ئۈرۈمچى
شەھىرى بىلەن بولغان تاشيول مۇساپىسى 1430
كىلومېتىر. يەر مەيدانى 16 مىڭ 151 كۋادرات كىلو-
مېتىر. ئومۇمىي نوپۇسى 188 مىڭ 200 بولۇپ،
ئۇيغۇر، قىرغىز، خەنزۇ، تاجىك، خۇيزۇ قاتارلىق
مىللەتلەردىن تەركىب تاپقان، قىرغىزلار %13 نى ئى-
گىلەيدۇ. داخلىق يەرلىك مەھسۇلاتلىرىدىن ئەنجۈر،
مۇناقى ئۈزۈم، قارا كۆسەي قوغۇن، خۇۋەينى ئۆرۈك
قاتارلىقلار بار. «ئەنجۈر ماكانى» دېگەن نامى بار.

ئاقچى قىرغىزچە ئىسىم بولۇپ، «ئاق چىغ»
دېگەن مەنىدە. خەن دەۋرىدە يۇپتۇ بەگلىكىگە قارىغان.
1944- يىلى ناھىيە دەرىجىسىگە كۆتۈرۈلگەن. ئەسلىي
ئاقسۇ ۋىلايىتىگە قارايتتى، 1954- يىلى 7- ئايدا
قىزىلسۇ قىرغىز ئاپتونوم ئوبلاستىغا قارايدىغان قىلىپ
ئايرىلغان. تەڭرىتاغ تىزمىلىرىدىكى قىر تاغ بىلەن قارا
تېرەك تاغلىرى ئارىسىدىكى توشقان دەرياسى ۋادىسىغا
جايلاشقان، ئۈرۈمچى شەھىرى بىلەن بولغان تاشيول
مۇساپىسى 1180 كىلومېتىر، شىمالىي قىسمى قىرغىز-
زىستان بىلەن چېگرىلىنىدىغان بولۇپ، دۆلەت چېگرى-
سىنىڭ ئۇزۇنلۇقى 288 كىلومېتىر كېلىدۇ، يەر مەي-
دانى 12 مىڭ 77 كۋادرات كىلومېتىر. ئومۇمىي نوپۇ-
سى 34 مىڭ 300، قىرغىز (%88 نى ئىگىلەيدۇ)،
خەنزۇ، ئۇيغۇر قاتارلىق مىللەتلەردىن تەركىب تاپقان.

ئۈلۈغچات تۈركىي تىلدا ھەيۋەتلىك، كەڭ دې-
گەن مەنىدە. قىزىلسۇ قىرغىز ئاپتونوم ئوبلاستىنىڭ
چېگرا ناھىيىلىرىنىڭ بىرى. تەڭرىتاغلىرى بىلەن كۆ-
ئېنلۇن تاغلىرىنىڭ تۇتاشقان قىسمىغا جايلاشقان، غەرب-
بىي شىمال قىسمى قىرغىزىستان بىلەن قوشنا، دۆلەت

پۈتكەن شەھەر رايونى كۆلىمى 18.52 كۋادرات كىلو-
مېتىر. ئومۇمىي نوپۇسى 311 مىڭ 100 بولۇپ، ئاسا-
سەن ئۇيغۇر، خەنزۇ، خۇيزۇ، ئۆزبېك، قىرغىز قاتار-
لىق مىللەتلەردىن تەركىب تاپقان، ئاز سانلىق مىللەت-
لەر نوپۇسى %82.1 نى ئىگىلەيدۇ. 1952- يىلى
قەشقەر كونا شەھەر ناھىيىسىدىن ئايرىلىپ چىقىپ
قەشقەر شەھىرى بولۇپ قۇرۇلغان ۋە قەشقەر ۋىلايىتىگە
قاراشلىق بولغان. مىللىي قول ھۈنەرۋەنچىلىك، ئە-
پس سەنئەت - زىننەت بۇيۇملىرى، بادام دوپپا، كەشتە
بۇيۇملىرى، ئۆتۈك ۋە ھەرخىل مىللىي چالغۇ ئەسۋاب-
لىرى دۆلەت ئىچى ۋە سىرتىغا داڭلىق. جۇڭگو -
پاكىستان خەلقئارا بىرلەشمە ترانسپورتىنىڭ تۈگۈنى،
جەنۇبىي شىنجاڭ تۆمۈر يولىنىڭ ئاخىرقى نۇقتا ۋوگزا-
لى. 1986- يىلى 12- ئايدا گۇۋۇيۈەننىڭ تەستىقلىشى
بىلەن دۆلەت دەرىجىلىك تارىخىي مەدەنىيەتلىك شەھەر
بولغان. تەۋەلىكىدە مەشھۇر ئاسار - ئەتىقىلەر كۆپ،
ھېيتكار مەسچىتى، ئاپئاق غوجا مازىرى (ئىپارخان
مازىرى)، يۈسۈپ خاس ھاجىپ مەقبەرىسى، ئەسكسار
قەدىمىي قەلئەسى خارابىسى ھەمدە سۇلى قەدىمىي قەل-
ئەسى، كونا شەھەر قەدىمىي قەلئەسى، يۈمۈلۈك شەھەر
قاتارلىقلار بار. (رەڭلىك قىستۇرما ۋاراقنىڭ 14-،
38- بېتىگە قارالسۇن)

قەشقەر كونا شەھەر خەن سۇلالىسى دەۋرىدە
سۇلى بەگلىكىگە قارىغان. گۇاڭشۈينىڭ 9- يىلى
(1883- يىلى) كونا شەھەر ناھىيىسى تەسىس قىلىن-
غان. 1956- يىلىدىن كېيىن قەشقەر ۋىلايىتىگە تەۋە
قىلىپ ئايرىلغان. پامىر ئېگىزلىكىنىڭ شەرقىي ئېتى-
كىدىكى گەز دەرياسى بىلەن قىزىل دەرياسىنىڭ دېلتا
زونىسىغا جايلاشقان، 314- دۆلەت تاشيولى ناھىيە تە-
ۋەسىنى ئۆزۈنىسىغا كېسىپ ئۆتىدۇ. ناھىيە بازىرى
بىلەن ئۈرۈمچى شەھىرىنىڭ تاشيول مۇساپىسى 1490
كىلومېتىر. قەشقەر شەھىرى بىلەن بولغان ئارىلىقى
14 كىلومېتىر. ئومۇمىي نوپۇسى 348 مىڭ 600
بولۇپ، ئاساسەن ئۇيغۇر، خەنزۇ، قىرغىز، ئۆزبېك
قاتارلىق مىللەتلەردىن تەركىب تاپقان، ئاز سانلىق
مىللەتلەرنىڭ نوپۇسى %95 نى ئىگىلەيدۇ.

قەشقەر يېڭى شەھەر خەن سۇلالىسى دەۋرىدە
سۇلى بەگلىكىگە قارىغان. گۇاڭشۈينىڭ 28- يىلى
(1902- يىلى) يېڭى شەھەر ئاجبال مەھكىمىسى تە-
سىس قىلىنغان. 1913- يىلى ناھىيىگە ئۆزگەرتىل-
گەن. 1949- يىلىدىن كېيىن قەشقەر ۋىلايىتىگە قا-

چېگرا لىنىيىسىنىڭ ئۇزۇنلۇقى تەخمىنەن 300 كىلو-
مېتىر كېلىدۇ. ئۈرۈمچى شەھىرى بىلەن بولغان تاش-
يول مۇساپىسى 1533 كىلومېتىر. يەر مەيدانى 19 مىڭ
40 كۋادرات كىلومېتىر. ئومۇمىي نوپۇسى 42
مىڭ 900 بولۇپ، قىرغىز (%73.1 نى ئىگىلەي-
دۇ)، ئۇيغۇر، خەنزۇ قاتارلىق مىللەتلەردىن تەركىب
تاپقان. خەن دەۋرىدە جۈەندۇ بەگلىكىگە قارىغان.
1938- يىلى ناھىيە بولۇپ قۇرۇلۇپ، نامىنى ئۇلۇغ-
چانقا ئۆزگەرتكەن. 1954- يىلى قىزىلسۇ قىرغىز ئا-
تونوم ئوبلاستىغا قارايدىغان بولغان. 1987- يىلى نا-
ھىيە بازىرى يېڭىدىن قۇرۇلغان. قەشقەردىن تورغات
چېگرا ئېغىزىغا بارىدىغان تاشيول ناھىيە تەۋەلىكىدىن
جەنۇبتىن شىمالغا كېسىپ ئۆتۈپ قىرغىزىستانغا تۇت-
شىدۇ.

ئاق تۇ خەن سۇلالىسى دەۋرىدە سۇلى بەگلىكىگە
قارىغان. جۇڭگونىڭ ئەڭ غەربىدىكى بىر چېگرا ناھى-
يە. پامىر ئېگىزلىكىنىڭ شەرقىي شىمالىي قىسمىغا
جايلاشقان بولۇپ، ئۈرۈمچى بىلەن بولغان تاشيول مۇ-
ساپىسى 1545 كىلومېتىر. يەر مەيدانى 24 مىڭ 540
كۋادرات كىلومېتىر كېلىدۇ، ئومۇمىي نوپۇسى 160
مىڭ 600 بولۇپ، ئاساسەن ئۇيغۇر، قىرغىز
(%25.1 نى ئىگىلەيدۇ)، تاجىك، خەنزۇ قاتارلىق
مىللەتلەردىن تەركىب تاپقان. 1955- يىلى ئاقتۇ ناھى-
يىسى قۇرۇلغان. ھازىر قىزىلسۇ قىرغىز ئاپتونوم
ئوبلاستىغا قارايدۇ. تەۋەلىكىدە ئېگىز تاغلار، مۇزلۇق-
لار كۆپ، 4000 مېتىردىن ئاشىدىغان تاغ چوققىسى-
دىن 66 سى بار. مەشھۇر مۇزتاغ چوققىسى، قوڭۇر
چوققىسى، قوڭۇر توققۇز چوققىسى قاتارلىق چوققىلار
بار. يايلىقى 630 مىڭ گېكتار. يېرىم دېھقانچىلىق،
يېرىم چارۋىچىلىق ناھىيىسى.

قەشقەر قەشقەر ئۇيغۇرچە قىرغاق، قاش دېگەن
مەنىدە. قەدىمىي يىپەك يولىدىكى تارىخىي مەدەنىيەت-
لىك داڭلىق شەھەر، 2100 يىلدىن ئارتۇق تارىخقا
ئىگە. پامىر ئېگىزلىكىنىڭ شەرقىي شىمالىي ئېتىكى-
گە، قەشقەر دېلتىسىنىڭ ئوتتۇرا قىسمىغا جايلاشقان.
جۇڭگونىڭ ئەڭ غەربىي قىسمىدىكى شەھەر (E76°غا
جايلاشقان)، دۇنيا ئىسلام دىنىنىڭ مەشھۇر شەھەرلى-
رىنىڭ بىرى، 314- دۆلەت تاشيولى بىلەن 315 -
دۆلەت تاشيولىنىڭ تۇتاشقان جايى. ئۈرۈمچى شەھىرى
بىلەن بولغان تاشيول مۇساپىسى 1473 كىلومېتىر.
يەر مەيدانى 92.8 كۋادرات كىلومېتىر. قۇرۇلۇپ

كىلومېتىر كېلىدۇ. ئاچال شەرقتە ئاقسۇ شەھىرىگە، غەربتە قەشقەر شەھىرىگە، جەنۇبتا مارالبېشى ناھىيەسىگە بارىدىغان ئۈچ ئاچا يول تۈگۈنىگە جايلاشقان بولۇپ، غاچقا، ئاچال (سەناكۇ) دەپ ئاتالغان. ئاپتوموبىل قاتنىشىدىكى ئۆتەك بېكەت. ھازىرقى نوپۇسى 2300.

پەيزىۋات خەن سۇلالىسى دەۋرىدە سۇلى بەگلىكىگە قارىغان. گۇاڭشۈيىنىڭ 29-يىلى (1903-يىلى) پەيزىۋات ناھىيىسى تەسىس قىلىنغان. 1954-يىلى جەنۇبىي شىنجاڭ مەمۇرىي مەھكىمىسىگە بىۋاسىتە قاراشلىق بولغان. 1956-يىلى قەشقەر ۋىلايىتىگە قارايدىغان قىلىپ ئايرىلغان. قەشقەر دەرياسىنىڭ ئوتتۇرا، تۆۋەن ئېقىنى تىنما تۈزلەڭلىك رايونىغا جايلاشقان؛ 314-دۆلەت تاشيولى بىلەن جەنۇبىي شىنجاڭ تۆمۈرى يولى شىمالىي قىسمىدىن كېسىپ ئۆتىدۇ. ئۈرۈمچى شەھىرى بىلەن بولغان تاشيول مۇساپىسى 1338 كىلومېتىر. يەر مەيدانى 6668.6 كۋادرات كىلومېتىر، ئومۇمىي نوپۇسى 291 مىڭ 100 بولۇپ، ئاساسەن ئۇيغۇر، خەنزۇ، خۇيزۇ، ئۆزبېك قاتارلىق مىللەتلەر دىن تەركىب تاپقان. ئاز سانلىق مىللەتلەرنىڭ نوپۇسى %97.3 نى ئىگىلەيدۇ. يىللىق ئىشلەپچىقىرىدىغان ئاشلىقى 146 مىڭ توننا بولۇپ، شىنجاڭ بويىچە 10 كۈچلۈك ناھىيە قاتارىغا كىرگەن؛ يىللىق ئىشلەپچىقىرىلىدىغان پاختا 28 مىڭ توننا بولۇپ، مەملىكەت بويىچە 100 كۈچلۈك ناھىيە قاتارىغا كىرگەن.

يوپۇرغا خەن سۇلالىسى دەۋرىدە سۇلى بەگلىكىگە قارىغان، گۇاڭشۈيىنىڭ 28-يىلى (1902-يىلى) نامى (سۇلى) ئامبال مەھكىمىسىگە قارىغان، 1941-يىلى نامى ئايرىلىپ چىقىپ يوپۇرغا مەمۇرىي باشقۇرۇش ئىدارىسى تەسىس قىلىنغان. 1943-يىلى ناھىيە دەرىجىسىگە كۆتۈرۈلگەن. نامى يوپۇرغا دەرياسىنىڭ نامىدىن كەلگەن. ھازىر قەشقەر ۋىلايىتىنىڭ بىر ناھىيىسى. دۆلەتنىڭ ئەلا سۈپەتلىك ئىنچىكە تاللىق پاختا ئىشلەپچىقىرىش بازىسى. تارىم ئويمانلىقىنىڭ غەربىي قىسمىدىكى گەز دەرياسىنىڭ تۆۋەنكى ئېقىمى كەلكۈن جىنى تىنما تۈزلەڭلىكىگە جايلاشقان. قەشقەر - مەكىت تاشيولى غەربتىن شەرقتە ناھىيە تەۋەلىكىدىن كېسىپ ئۆتىدۇ. ئۈرۈمچى شەھىرى بىلەن بولغان تاشيول مۇساپىسى 1560 كىلومېتىر، يەر مەيدانى 2700.5 كۋادرات كىلومېتىر كېلىدۇ. ئومۇمىي نوپۇسى 127 مىڭ 800 بولۇپ، ئۇيغۇر، خەنزۇ، خۇيزۇ قاتارلىق مىللەتلەردىن تەركىب تاپقان، بۇلارنىڭ ئىچىدە

رايدىغان بولغان. پاسىر ئېگىزلىكىنىڭ شەرقىي ئېتىدىكى قەشقەر دەرياسىنىڭ ئوتتۇرا ئېقىنى تىنما تۈزلەڭلىكىگە جايلاشقان. تەۋەلىكىدىن 315-دۆلەت ئاشلىق يولى شىمالدىن جەنۇبقا كېسىپ ئۆتىدۇ. ئۈرۈمچى شەھىرى بىلەن بولغان تاشيول مۇساپىسى 1484 كىلومېتىر، قەشقەر شەھىرى بىلەن بولغان ئارىلىقى 9 كىلومېتىر كېلىدۇ. يەر مەيدانى 1486.3 كۋادرات كىلومېتىر. ئومۇمىي نوپۇسى 270 مىڭ 700 بولۇپ، ئاساسەن ئۇيغۇر، خەنزۇ، قىرغىز، خۇيزۇ قاتارلىق مىللەتلەردىن تەركىب تاپقان، ئاز سانلىق مىللەتلەر نوپۇسى %93.3 نى ئىگىلەيدۇ. دېھقانچىلىق تارىخى ئۇزۇن بولۇپ، شىنجاڭنىڭ ئاشلىق، پاختا بازىسى ناھىيىسى ھېسابلىنىدۇ.

مارالبېشى خەن سۇلالىسى دەۋرىدە يۈتۈ بەگلىكىگە قارىغان. تۈركىي تىلىدا «بارچۇق» دەپ ئاتىلىدۇ. چىڭ سۇلالىسى داۋىغۇاڭنىڭ 12-يىلى (182-يىلى) مارالبېشى قەلئەسى قۇرۇلغان، گۇاڭشۈيىنىڭ 9-يىلى (1903-يىلى) ئايماق بولغان ۋە يەكەن ئامبال مەھكىمىسىگە قارايدىغان بولغان. 1913-يىلى ناھىيىگە ئۆزگەرتىلگەن. مەملىكەت بويىچە چۈچۈكبۇيا ئىشلەپچىقىرىدىغان نۇقتىلىق ناھىيە. تەكلىماكان قۇملۇقىنىڭ غەربىي شىمال چېتىگە، يەكەن دەرياسى بىلەن قەشقەر دەرياسىنىڭ تۆۋەنكى ئېقىنى تىنما تۈزلەڭلىكى رايونىغا جايلاشقان، 314-دۆلەت تاشيولى بىلەن جەنۇبىي شىنجاڭ تۆمۈرى يولى (ناھىيە بازىرىنىڭ شىمالىغا تۆت كىلومېتىر كېلىدۇ) ناھىيە تەۋەسىنىڭ شىمالىي قىسمىدىن ئۆتىدۇ. ئۈرۈمچى شەھىرى بىلەن بولغان تاشيول مۇساپىسى 1255 كىلومېتىر. يەر مەيدانى 20 مىڭ 805 كۋادرات كىلومېتىر. ئومۇمىي نوپۇسى 237 مىڭ 700 بولۇپ، ئۇيغۇر، خەنزۇ، خۇيزۇ، قىرغىز قاتارلىق مىللەتلەردىن تەركىب تاپقان، ئاز سانلىق مىللەتلەر نوپۇسى %94.4 نى ئىگىلەيدۇ. ھاۋا زىرقى تېرىلغۇ يېرى 93 مىڭ 100 گېكتار. مەملىكەت بويىچە ئەلا سۈپەتلىك پاختا ئىشلەپچىقىرىش بازىسى، يىللىق پاختا مەھسۇلاتى 55 مىڭ توننا بولۇپ، شىنجاڭدا ئالدىنقى ئورۇندا تۇرىدۇ.

ئاچال ئۇيغۇرچە «ئاۋات، گۈللەنگەن» جاي دەپمۇ مەندە. مارالبېشى ناھىيىسىنىڭ بىر بازىرى. ئۈرۈمچى - قەشقەر تاشيولى (314-دۆلەت تاشيولى) بىلەن مارالبېشى - يەكەن تاشيولىنىڭ كېسىشىش نۇقتىسىغا جايلاشقان. جەنۇبتا مارالبېشى ناھىيىسىگە 20

بىلەن مىللىي ئۆسۈش «دولان مەشرىپى» نىڭ بارلىققا كەلگەن جايى. بۇ ناھىيە يەنە «دېھقان رەساملار يۈر-تى» دەپمۇ تەرىپلىنىدۇ. (رەڭلىك قىستۇرما ۋاراقنىڭ 45-بېتىگە قارالسۇن)

يەكەن خەن سۇلالىسى دەۋرىدە يەكەن بەگلىكى-نىڭ يېرى بولغان. مىڭ سۇلالىسى دەۋرىدە يەكەن دەپ ئاتالغان. چيەنلۇڭنىڭ 24-يىلى (1759-يىلى) چىڭ ھۆكۈمىتى يەكەن بازىرىنى كېڭەيتكەن. گۇاڭ-شۈينىڭ 28-يىلى (1902-يىلى) يەكەن ئامبال مەھكىمىسى تەسىس قىلىنغان. 1913-يىلى ناھىيىگە ئۆزگەرتىلگەن. ھازىر قەشقەر ۋىلايىتىنىڭ بىر ناھىيىسى. غەربىي كۆپىنچىلىك ئاغلارنىڭ شىمالىي ئېتىكىدە، تەكلىماكان قۇملۇقىنىڭ غەربىي چېتىدىكى يەكەن دەرياسىنىڭ ئوتتۇرا ئېقىنىغا جايلاشقان، 315-دۆلەت تاشيولى ناھىيىنىڭ ئوتتۇرا قىسمىنى غەربتىن شەرقتە كېسىپ ئۆتىدۇ. قەشقەر - خوتەن تاشيولى بىلەن مارال-بېشى - يەكەن تاشيولى مۇشۇ جايدا تۇتىشىپ، جەنۇبىي شىنجاڭ تاشيولى تۈگۈنىگە ئايلانغان. ئۈرۈمچى شەھىرى بىلەن بولغان تاشيول مۇساپىسى 1666 كىلومېتىر. قەشقەر شەھىرىگە 195 كىلومېتىر كېلىدۇ. يەر مەيدانى 9066.8 كۋادرات كىلومېتىر. ئومۇمىي نوپۇسى 601 مىڭ 800 بولۇپ، شىنجاڭدىكى نوپۇسى ئەڭ كۆپ ناھىيە ھېسابلىنىدۇ. نوپۇسى ئاساسەن ئۇيغۇر، خەنزۇ، تاجىك، ئۆزبېك قاتارلىق مىللەتلەردىن تەركىب تاپقان. ئاز سانلىق مىللەتلەرنىڭ نوپۇسى %6.5 نى ئىگىلەيدۇ. مەملىكەت بويىچە ئاشلىق ۋە ئەلا سۈپەتلىك پاختا ئىشلەپچىقىرىش بازىسى قىلىنغان ناھىيە، شىنجاڭنىڭ يېزا ئىگىلىك چوڭ ناھىيىسى. يەكەندە سەئىدىيە خانلىقى دەۋرىدە خانىش ئاماننىساخان تەرىپىدىن رەتلەنگەن مەشھۇر ئۇيغۇر 12 مۇقامى كەڭ تارقالغان ۋە پۈتۈن شىنجاڭدا شۆھرەت قازانغان.

پوسكام خەن دەۋرىدە يەكەن بەگلىكىگە قارىغان. 1921-يىلى پوسكام ناھىيە بولۇپ ئايرىلىپ چىققان. ئىلگىرى - ئاخىر بولۇپ يەكەن ئامبال مەھكىمىسىگە، قەشقەر مەمۇرىي رايونىغا، يەكەن مەمۇرىي رايونى (ۋىلايىتى) غا قارىغان. 1956-يىلى قەشقەر ۋىلايىتىگە قارايدىغان بولغان. تارىم ئويمانلىقىنىڭ غەربىي چېتىدىكى يەكەن دەرياسى بىلەن تىزناپ دەرياسىنىڭ ئوتتۇرا ئېقىنى تىزنا تۈزلەڭلىكىگە جايلاشقان. 315-دۆلەت تاشيولى شىمالدىن جەنۇبقا كېسىپ ئۆتىدۇ، ئۈرۈمچى شەھىرى بىلەن بولغان تاشيول مۇساپى-

دە ئۇيغۇر، خۇيزۇ قاتارلىق مىللەتلەرنىڭ نوپۇسى %94 نى ئىگىلەيدۇ.

يېڭىسار «يېڭى شەھەر» دېگەن نامنىڭ ئۆز-گەرگەن خىلى. خەن سۇلالىسى دەۋرىدە سۇلى بەگلىكىدە بولغان. چىڭ سۇلالىسى چيەنلۇڭنىڭ 24-يىلى (1757-يىلى) يېڭىسار دەپ بېكىتىلگەن. 1883-يىلى يېڭىسار بىۋاسىتە قاراشلىق نازارىتى تەسىس قىلىنغان. 1913-يىلى ناھىيىگە ئۆزگەرتىلگەن. ھازىر قەشقەر ۋىلايىتىنىڭ بىر ناھىيىسى. تارىم ئويمانلىقىنىڭ غەربىي چېتىگە، غەربىي كۆپىنچىلىك ئاغلارنىڭ شىمالىي ئېتىكىدىكى كۈسەن دەرياسى بىلەن ئېگىز يار دەرياسىنىڭ تىزنا تۈزلەڭلىكىگە جايلاشقان، 315-دۆلەت تاشيولى شىمالدىن شەرقتە جەنۇبقا قارىتا تەۋەلىكىدىن كېسىپ ئۆتىدۇ. ئۈرۈمچى شەھىرى بىلەن بولغان تاشيول مۇساپىسى 1541 كىلومېتىر. يەر مەيدانى 3223.9 كۋادرات كىلومېتىر. ئومۇمىي نوپۇسى 211 مىڭ 700 بولۇپ، ئۇيغۇر، خەنزۇ، قىرغىز قاتارلىق مىللەتلەردىن تەركىب تاپقان. بۇلارنىڭ ئىچىدە ئۇيغۇر، قىرغىز قاتارلىق مىللەتلەرنىڭ نوپۇسى %92.8 نى ئىگىلەيدۇ. يېڭىسار پىچىقى مىللىي ئەنئەنىۋى ھۈنەر - سەنئەت بۇيۇمى بولۇپ، يىلىغا 100 مىڭ دانىدىن كۆپرەك ئىشلەپچىقىرىلىدۇ، جۇڭگو ۋە چەت ئەللەردە شۆھرەت قازانغان. (رەڭلىك قىستۇرما ۋاراق-نىڭ 29-بېتىگە قارالسۇن)

مەكىت خەن سۇلالىسى دەۋرىدە يۇپتۇ بەگلىكىدە بولغان. 1928-يىلى مارالبېشى ناھىيىسىدىن ئايرىلىپ مەكىت ناھىيىسى بولغان. 1956-يىلىدىن كېيىن قەشقەر ۋىلايىتىگە قارايدىغان بولغان. تارىم ئويمانلىقىنىڭ غەربىي چېتىگە، يەكەن دەرياسىنىڭ ئوتتۇرا ئېقىنى بىلەن تىزناپ دەرياسى تۆۋەن ئېقىنىنىڭ تىزنا تۈزلەڭلىكىگە جايلاشقان. ئۈرۈمچى شەھىرى بىلەن بولغان تاشيول مۇساپىسى 1410 كىلومېتىر. يەر مەيدانى 10 مىڭ 277 كۋادرات كىلومېتىر. ئومۇمىي نوپۇسى 193 مىڭ 700 بولۇپ، ئاساسەن ئۇيغۇر، خەنزۇ، خۇيزۇ قاتارلىق مىللەتلەردىن تەركىب تاپقان. بۇنىڭ ئىچىدە ئۇيغۇر، خۇيزۇ مىللەتلەرنىڭ نوپۇسى %75 نى ئىگىلەيدۇ. ئاپتونوم رايونىنىڭ ئەلا سۈپەتلىك پاختا ئىشلەپچىقىرىش بازىسى ۋە دولان قويز بازىسى. ئەلا سۈپەتلىك ئىنچىكە تالالىق پاختا بىلەن ئۇزۇن تالالىق پاختا كۆپ چىقىدۇ. بۇ ناھىيىنىڭ خەلق سەنئىتى تارىخى ئۇزۇن، كلاسسىك مۇزىكا «دولان مۇقامى»

لىق مىللەتلەردىن تەركىب تاپقان. بۇنىڭ ئىچىدە تا. جىكلار %82.9 نى ئىگىلەيدۇ. تەۋەلىكىنى قاتمۇ قات تاغلار ئوراپ تۇرغان بولۇپ، بۇ جايدا «دۇنيانىڭ ئۆگىزى» شەكىللەنگەن. كۆپىنچە جايلىرىنىڭ دېڭىز يۈزىدىن ئېگىزلىكى 4000 مېتىردىن ئېگىز، ناھىيە بازىرىنىڭ دېڭىز يۈزىدىن ئېگىزلىكى 3100 مېتىر كېلىدۇ. جەنۇبىدا دۇنيا بويىچە ئىككىنچى ئېگىز چوققا چوغىر چوققىسى (دېڭىز يۈزىدىن ئېگىزلىكى 8611 مېتىر) بار، شىمالىدا «مۇز تاغ ئانا» دەپ ئاتالغان مۇز تاغ چوققىسى (دېڭىز يۈزىدىن ئېگىزلىكى 7546 مې. متر) بار. تاشقورغان ئېگىز ھەم سوغۇق چارۋىچىلىق ناھىيىسى. ناھىيە تەۋەسىدە يەنە مەشھۇر قونجىراب ئېغىزى بار.

خوتەن قەدىمكى ئۇدۇن بەگلىكىنىڭ جايلاشقان يېرى. 1913- يىلى ئۇدۇن ناھىيىسى تەسىس قىلىندى. 1913- يىلى نامى خوتەنگە ئۆزگەرتىلگەن. ھازىر خوتەن ۋىلايىتىگە قارايدۇ. مەمۇرىي تەھكىمە ۋە شەھەرلىك ھۆكۈمەت تۇرۇشلۇق جاي. ئەگلىماكان قۇملىق قىنىڭ جەنۇبىي چېتىدىكى بورۇققاش دەرياسى بىلەن قاراقاش دەرياسى ئارىلىقىغا جايلاشقان. 315- دۆلەت تاشيولى ناھىيىنىڭ شىمالىي قىسمىدىن كېسىپ ئۆتەدۇ. ئۈرۈمچى شەھىرى بىلەن بولغان تاشيول مۇساپىسى 1513 كىلومېتىر. يەر مەيدانى 40 مىڭ 874 كۋادرات كىلومېتىر. ئومۇمىي نوپۇسى 245 مىڭ 800، ئاساسەن ئۇيغۇر، خەنزۇ، خۇيزۇ قاتارلىق مىللەتلەردىن تەركىب تاپقان. ئاز سانلىق



خوتەن

مىللەتلەر نوپۇسى %99.4 نى ئىگىلەيدۇ. 26 مىڭ گېكتار ئورمان يېرى، 320 مىڭ گېكتار ئوتلىقى بار. ئالاھىدە مەھسۇلاتلىرىدىن ياڭاق، قوي يۇڭى، گىلەم، خوتەن قاشتېشى بار. پىلىچىلىك ئىشلەپچىقىرىشى

سى 1692 كىلومېتىر، قەشقەر شەھىرى بىلەن بولغان ئارىلىقى 218 كىلومېتىر كېلىدۇ. يەر مەيدانى 826.9 كۋادرات كىلومېتىر. ئومۇمىي نوپۇسى 164 مىڭ 900 بولۇپ، ئۇيغۇر، خەنزۇ، تاجىك، خۇيزۇ قاتارلىق مىللەتلەردىن تەركىب تاپقان، ئاز سانلىق مىللەتلەر نوپۇسى %79.2 نى ئىگىلەيدۇ.

قاغىلىق خەن سۇلالىسى دەۋرىدە يەكەن بەگلىكى، يۆلتېرىق بەگلىكى ۋە زىخى بەگلىكلىرىگە قارىدىغان. 1882- يىلى قاغىلىق ناھىيىسى تەسىس قىلىندى. 1959- يىلى قەشقەر ۋىلايىتىگە قارايدىغان بولدى. كۆپىنچە تاغلارنىڭ شىمالىي ئېتىكىگە، تارىم ئويمانلىقىنىڭ غەربىي چېتىدىكى تىزناپ دەرياسىنىڭ ئوتتۇرا ئېقىنىغا جايلاشقان. 315- دۆلەت تاشيولى شىمالىي قىسمىدىن كېسىپ ئۆتەدۇ. ئۇ شىمالىي جەنۇبىي تەبىئەت تاشيولى (219- دۆلەت تاشيولى) نىڭ باشلىنىش نۇقتىسى بولۇپ، ئۈرۈمچى شەھىرى بىلەن بولغان تاشيول مۇساپىسى 1745 كىلومېتىر، قەشقەر شەھىرىگە 262 كىلومېتىر كېلىدۇ. يەر مەيدانى 29 مىڭ 359 كۋادرات كىلومېتىر. ئومۇمىي نوپۇسى 373 مىڭ 600 بولۇپ، ئاساسەن ئۇيغۇر، خەنزۇ، تاجىك، قىرغىز قاتارلىق مىللەتلەردىن تەركىب تاپقان. ئاز سانلىق مىللەتلەر نوپۇسى %91.8 نى ئىگىلەيدۇ. مەمۇرىيەتلىك بويىچە ئورمان بىنا قىلىپ كۆكەرتىشتە 100 ياخشى ناھىيىنىڭ بىرى. داڭلىق مېۋە - چۈە ماكانى، شاپتۇل، ئۆرۈك، نەشپۈت، ياڭاق، ئانار، جىگدە قا. تارلىق مېۋە - چۈلەر كۆپ چىقىدۇ. پىلىچىلىكىمۇ خېلى تەرەققىي قىلغان.

تاشقورغان خەن سۇلالىسى دەۋرىدە ئىلى گىرى - كېيىن بولۇپ سارقول بەگلىكى، سىغىنال بەگلىكى ۋە يۆلتېرىق بەگلىكلىرىگە قاراشلىق بولغان. تاش شەھەر دېگەن مەنىدە. 1913- يىلى ناھىيە تەسىس قىلىنغان. 1954- يىلى 9- ئاينىڭ 17- كۈنى تاشقورغان تاجىك ئاپتونوم ناھىيىسى قۇرۇلغان. ھازىر قەشقەر ۋىلايىتىگە قارايدۇ. پامىر ئېگىزلىكىنىڭ شەرقىي قىسمىغا جايلاشقان. تاجىكىستان، ئافغانىستان ھەمدە پاكىستان («كەشمىر» ئەمەلىي كونترول رايونى) بىلەن چېگرىلىنىدۇ. جۇڭگو - پاكىستان تاشيولى (314- دۆلەت تاشيولى) شىمالدىن جەنۇبقا ناھىيىنىڭ غەربىي قىسمىنى كېسىپ ئۆتەدۇ. يەر مەيدانى 36 مىڭ 751 كۋادرات كىلومېتىر. ئومۇمىي نوپۇسى 30 مىڭ 500 بولۇپ، تاجىك، ئۇيغۇر، قىرغىز، خەنزۇ قاتار.

1000 يىلدىن ئارتۇق تارىخقا ئىگە.

چىرا گۇاڭشۈينىڭ 9- يىلى (1883- يىلى) ئۇدۇن ناھىيىسى تەسى قىلىنغاندا، چىرا ئۇدۇننىڭ بىر قىسمى بولغان. 1929- يىلى چىرا ناھىيىسى تەسى قىلىنغان. ھازىر خوتەن ۋىلايىتىگە قارايدۇ. كۇئېنلۇن تاغلىرىنىڭ شىمالىي ئېتىكىدىكى خوتەن دەرياسى بىلەن كېرىيە دەرياسى ئارىلىقىغا جايلاشقان، 315- دۆلەت تاشيولى ئوتتۇرا قىسمىدىن كېسىپ ئۆتەدۇ. ئۈرۈمچى شەھىرى بىلەن بولغان ئارىلىقى 1415 كىلومېتىر (قۇملۇق تاشيولى بويىچە)، يەر مەيدانى 31 مىڭ 343 كۋادرات كىلومېتىر. ئومۇمىي نوپۇسى 130 مىڭ 400 بولۇپ، ئاساسەن ئۇيغۇر، خەنزۇ، خۇيزۇ قاتارلىق مىللەتلەردىن تەركىب تاپقان، ئۇيغۇر، خۇيزۇ قاتارلىق مىللەتلەرنىڭ نوپۇسى %3.9 نى ئىگەلەيدۇ.

كېرىيە قەدىمكى ئۇدۇن بەگلىكىنىڭ جايلاشقان يېرى. 1882- يىلى قاراقاش بازىرىدا ئۇدۇن ناھىيىسى تەسى قىلىنغان، كېيىن كېرىيە بازىرىغا كۆچۈرۈلگەن. 1959- يىلى ئۇدۇن كېرىيەگە ئۆزگەرتىلگەن. ھازىر خوتەن ۋىلايىتىگە قارايدۇ. كۇئېنلۇن تاغلىرىنىڭ شىمالىي ئېتىكىگە، كېرىيە دەرياسى بويىغا جايلاشقان. 315- دۆلەت تاشيولى ناھىيىنىڭ ئوتتۇرا قىسمىدىن كېسىپ ئۆتەدۇ. ئۈرۈمچى شەھىرى بىلەن بولغان ئارىلىقى 1300 كىلومېتىر (قۇملۇق تاشيولى بويىچە)، يەر مەيدانى 39 مىڭ 126 كۋادرات كىلومېتىر. ئومۇمىي نوپۇسى 203 مىڭ 900 بولۇپ، ئۇيغۇر، خەنزۇ، قىرغىز قاتارلىق مىللەتلەردىن تەركىب تاپقان، بۇنىڭ ئىچىدە ئۇيغۇر، قىرغىز قاتارلىق مىللەتلەرنىڭ نوپۇسى %98.9 نى ئىگەلەيدۇ.

نىيە خەن دەۋرىدە نىيە بەگلىكىگە قارىغان. 1934- يىلى ئۇدۇن ناھىيىسىدىن ئايرىلىپ چىقىپ نىيە مەمۇرىي باشقۇرۇش مەھكىمىسى تەسى قىلىنغان. 1946- يىلى نىيە ناھىيىسى دەرىجىسىگە كۆتۈرۈلگەن. ھازىر خوتەن ۋىلايىتىگە قارايدۇ. كۇئېنلۇن تاغلىرىنىڭ شىمالىي ئېتىكىگە، تەكلىماكان قۇملۇقىنىڭ جەنۇبىي چېتىگە جايلاشقان، 315- دۆلەت تاشيولى ناھىيىنىڭ ئوتتۇرا قىسمىدىن كېسىپ ئۆتەدۇ. ئۈرۈمچى شەھىرى بىلەن بولغان ئارىلىقى 1230 كىلومېتىر (قۇملۇق تاشيولى بويىچە) كېلىدۇ. يەر مەيدانى 57 مىڭ 574 كۋادرات كىلومېتىر. ئومۇمىي نوپۇسى 32 مىڭ 600. ئاساسەن ئۇيغۇر، خەنزۇ، قىرغىز قاتارلىق مىللەتلەر بار، بۇنىڭ ئىچىدە ئۇيغۇر، قىرغىز مىللەتلەرنىڭ نوپۇسى %91.1 نى ئىگەلەيدۇ.

گۇما خەن سۇلالىسى دەۋرىدە ئۆتكەن غەربىي يۇرتتىكى 36 بەگلىكنىڭ بىرى گۇما بەگلىكى تۇرۇش-لۇق جاي. 1902- يىلى چىڭ سۇلالىسى گۇما (ھازىر-قى ناھىيىلىك ھۆكۈمەت تۇرۇشلۇق بازار) نى باشقۇرۇش مەھكىمىسى قىلغان ئاساستا گۇما ناھىيىسىنى تەسى قىلغان. ھازىر خوتەن ۋىلايىتىگە قارايدۇ. تەكلىماكان قۇملۇقىنىڭ غەربىي جەنۇب چېتىگە، كۇئېنلۇن تاغ ئېغىزىنىڭ شىمالىي بېشىغا جايلاشقان، 315- دۆلەت تاشيولى ناھىيە تەۋەلىكىنى توغرىسىغا كېسىپ ئۆتەدۇ. ئۈرۈمچى شەھىرى بىلەن بولغان تاشيول مۇساپىسى 1812 كىلومېتىر. يەر مەيدانى 39 مىڭ 819.8 كۋادرات كىلومېتىر. ئومۇمىي نوپۇسى 192 مىڭ 900 بولۇپ، ئاساسەن ئۇيغۇر، خەنزۇ، تاجىك، قىرغىز قاتارلىق مىللەتلەردىن تەركىب تاپقان، ئاز سانلىق مىللەتلەرنىڭ نوپۇسى %98.6 نى ئىگەلەيدۇ.

قاراقاش تارىختا قاراقاش دەپ ئاتالغان، تۈرك-چە «قارا رەڭلىك قاشتېشى» دېگەن مەنىدە. ئەسلىدە خوتەن ناھىيىسىنىڭ بىر قىسمى بولغان. 1919- يىلى قاراقاش ناھىيىسى بولۇپ ئايرىلىپ چىققان. ھازىر خوتەن ۋىلايىتىگە قاراشلىق بىر ناھىيە. كۇئېنلۇن تاغلىرىنىڭ شىمالىي ئېتىكىگە، قاراقاش دەرياسى — خوتەن دەرياسىنىڭ غەربىي قىسمىغا جايلاشقان، 315- دۆلەت تاشيولى جەنۇبىي قىسمىدىن كېسىپ ئۆتەدۇ. ئۈرۈمچى شەھىرى بىلەن بولغان تاشيول مۇساپىسى 1535 كىلومېتىر. ئومۇمىي نوپۇسى 383 مىڭ 900، ئۇيغۇر، خەنزۇ، خۇيزۇ قاتارلىق مىللەتلەردىن تەركىب تاپقان، ئاز سانلىق مىللەتلەر نوپۇسى %98.6 نى ئىگەلەيدۇ.

لوپ گۇاڭشۈينىڭ 28- يىلى (1902- يىلى) لوپتا ناھىيە تەسى قىلىنغان. ھازىر خوتەن ۋىلايىتىنىڭ بىر ناھىيىسى. كۇئېنلۇن تاغلىرىنىڭ شىمالىي ئېتىكىدىكى يۇرۇڭقاش دەرياسى — خوتەن دەرياسىنىڭ شەرقىي قىسمىغا جايلاشقان، 315- دۆلەت تاشيولى جەنۇبىي قىسمىدىن كېسىپ ئۆتەدۇ. ئۈرۈمچى شەھىرى بىلەن بولغان تاشيول مۇساپىسى 1489 كىلومېتىر. يەر مەيدانى 14 مىڭ 287 كۋادرات كىلومېتىر. ئومۇمىي نوپۇسى 20 مىڭ 900. ئۇيغۇر، خەنزۇ، خۇيزۇ، قازاق قاتارلىق مىللەتلەردىن تەركىب تاپقان، ئاز سانلىق مىللەتلەر نوپۇسى %98.6 نى ئىگەلەيدۇ.

تەبىئىي بايلىقلار

تەبىئىي گاز، كۆمۈر، تۆمۈر، مىس نىكېل، ئالتۇن قاتارلىق كانلار ئېچىپ پايدىلىنىلىپ، شىنجاڭ ئىقتىسادى تەرەققىياتىنىڭ تۈۋرۈك كەسپىگە ياكى مۇھىم تارمىقىغا ئايلاندى.

ئېنېرژىكا تەبىئىي بايلىقلىرىدىن نېفىت، تەبىئىي گاز، كۆمۈر ئەڭ مول. نېفىت، تەبىئىي گاز مەركەزلىك ھالدا تارىم، جۇڭغار، تۇرپان - قۇمۇلدىن ئىبارەت ئۈچ چوڭ ئويمانلىق ۋە ئىلى، قارا شەھەر، باي، سەنتاڭخۇ قاتارلىق ئوتتۇرا - كىچىك تىپتىكى ئويمانلىقلاردىن چىقىدۇ. بۇ ئويمانلىقلار نېفىت ساقلىغان ياخشى تۈزۈلمىگە ئىگە بولۇپلا قالماستىن، بەلكى زاپاس مىقدار مول، نېفىت ۋە تەبىئىي گازنىڭ تۈرلىرى تولۇق، ماي سۈپىتى ياخشى، ئۇنىڭ ئۈستىگە نېفىت بىلەن تەبىئىي گاز كۆپىنچە بىللە بولۇش ئالاھىدىلىكىگە ئىگە. 1996 - يىلىنىڭ ئاخىرىغىچە شىنجاڭدا، جەمئىي 50 نەچچە نېفىت ۋە تەبىئىي گازلىق تېپىلدى، يەر يۈزىدىكى 250 تىن كۆپرەك ئورۇندا نېفىت - گاز ئالامىتى كۆرۈلدى، ئۇ جايلاردىكى نېفىت - گاز بايلىقىمىنىڭ مىقدارى $10^8 \times 300$ توننا بولۇپ، پۈتۈن مەملىكەتتىكى نېفىت - گاز بايلىقىمىنىڭ 1/4 قىسمىنى ئىگىلەيدۇ. 1997 - يىلى ئۇنىڭغا يەنە 127 مىليون توننا نېفىت، 36 مىليارد 15 مىليون كۇب مېتىر تەبىئىي گاز زاپىسى يېڭىدىن قوشۇلدى. 1999 - يىلى ئۈچ چوڭ ئويمانلىقتىكى نېفىت - گاز چارلاش خىزمىتىدە ئارقا-ئارقىدىن غايەت زور يېڭى بايقاشلار قولغا كەلتۈرۈلدى. جۇڭگولۇق ۋە چەت ئەللىك گېئولوگىيە مۇتەخەسسىسلىرى ھەرخىل ئۇسۇللارنى قوللىنىپ، شىنجاڭدا 10 تىرىلليون 470 مىليارد كۇب مېتىر تەبىئىي گاز ساقلا-نغانلىقىنى، بۇنىڭ پۈتۈن مەملىكىتىمىز قۇرۇقلۇقىدىكى تەبىئىي گاز ئومۇمىي مىقدارىنىڭ %34 نى ئىگىلەيدىغانلىقىنى ھېسابلاپ چىقتى. يەنە تېخى زاپىسى مول، كۆمۈلمە قەۋىتى ئېچىپ، بىرلىك مەھسۇلاتى يۇقىرى بولغان قويۇق نېفىت بايلىقى بايقالدى. شىنجاڭ جۇڭگونىڭ 21 - ئەسردە نېفىت - گازنى ئېچىشتىكى زاپاس ئىستراتېگىيىلىك بازىسىغا ئايلاندى.

تەبىئىي بايلىقلار شىنجاڭنىڭ تەبىئىي بايلىقلىرىنىڭ مەيلى كىلىمات، قېزىلما بايلىق، مۇز، تۇپراق، يايلاق، ياۋايى ھايۋانات، ئۆسۈملۈك ۋە ساياھەت بايلىقى قاتارلىق جەھەتلەردە بولسۇن، ھەممىسى ئىچكى قۇرۇقلۇقتىكى قۇرغاق رايون ئالاھىدىلىكىگە ۋە غەربىي رايونغا خاس تەبىئىي شارائىت ۋە ئۆرپ - ئادەت ئالاھىدىلىكىگە ئىگە. بۇلار جۇڭگونىڭ غەربىي رايونىنى ئېچىشتا مۇھىم ئورۇندا تۇرىدۇ. بۇ قىممەتلىك بايلىقلارنى مۇۋاپىق ئېچىش ۋە سەرغىللاش تۈرۈپ پايدىلىنىش شىنجاڭنىڭ ئىمكانىيەتلىك تەرەققىياتىنى ئىلگىرى سۈرىدۇ.

1. قېزىلما بايلىقلىرى مول

شىنجاڭدا مول كان بايلىقلىرى كۆمۈلۈپ ياتماقتا. 1995 - يىلىنىڭ ئاخىرىغىچە بايقالغان كان تۈرى 138 خىل بولۇپ، پۈتۈن مەملىكەتتىكى 168 خىل كان تۈرىنىڭ %82 نى ئىگىلىدى، كان چىقىدىغان جايلار 4000 ئورۇندىن كۆپرەك بولۇپ، مەملىكىتىمىزدىكى ئۆلكە، ئاپتونوم رايونلار ئىچىدە كان تۈرى ئەڭ كۆپ جاي ھېسابلىنىدۇ. 138 خىل كان تۈرى ئىچىدە 117 تۈرنىڭ زاپىسى ئېنىقلاندى، بۇنىڭ ئىچىدە 42 كان تۈرىنىڭ زاپىسى مەملىكەت بويىچە ئالدىنقى 10 - ئورۇندا؛ 24 كان تۈرىنىڭ زاپىسى مەملىكەت بويىچە ئالدىنقى 5 - ئورۇندا تۇرىدۇ. ئاق چىرىمتال، بېرىلى، ناترىيلىق سېلىترا، سېغىز توپا، سېرپېنتىن، ۋېرىمىكۇت، دالا شىپاتى قاتارلىق يەتتە خىل قېزىلما بايلىق مەملىكەت بويىچە 1 - ئورۇندا تۇرىدۇ. كالىيلىق سېلىترا، ناترىيلىق سېلىترا سوپۇن تاشلار مەملىكەت بويىچە پەقەت شىنجاڭدىنلا چىقىدۇ. يەنە 13 خىل كېمىنىڭ ئېنىقلانغان زاپىسى غەربىي شىمالدىكى بەش ئۆلكە ئىچىدە ئالدىنقى ئورۇندا تۇرىدۇ. نۆۋەتتە تېپىلغان ئېنېرژىكا، قارا مېتال، رەڭلىك مېتال، سىرەك مېتال، سىرەك يەر، شۇنىڭدەك قىممەتلىك مېتاللار، خىمىيە سانائىتى خام ئەشياسى ۋە قۇرۇلۇش ماتېرىيالى قىلىنىدىغان مېتاللوئىدلار، جاۋاھىراتلار ۋە قاشتېشى، شۇنداقلا يەر ئاستى سۈيى قاتارلىق چوڭ تۈردىكى قېزىلما بايلىقلار ئىچىدە 68 خىلى، بولۇپمۇ نېفىت،

2800°C قا بارىدۇ. تۇرپاندا 5500°C قا يېتىدۇ. تېمپېر-
راتۇرىنىڭ يىللىق، سوتكىلىق ئۆزگىرىش پەرقى مەم-
لىكىتىمىز ئىچىدە ئوخشاش كەڭلىكتىكى شەرقىي را-
يونلارنىڭكىدىن چوڭ. بىراق، ئىسسىقلىق مىقدارى
بىر قەدەر تۇراقسىز بولۇپ، يىللىق ئۆزگىرىش ۋە
ئەتىياز، كۈز پەسىللىرىدىكى ئىسسىق - سۇ-
غۇقنىڭ ئۆزگىرىشى بىر قەدەر زور.

شامال ئېنېرگىيىسى بايلىقى مول. يىللىق ئۈنۈم-
لۈك شامال ئېنېرگىيىسى ئوتتۇرا ھېساب بىلەن 1500
300 ~ كىلوۋات سائەت / كۋادرات مېتىر. يىل ئا-
لىقىدا بولۇپ، پۈتۈن شىنجاڭنىڭ يىللىق شامال ئې-
نېرگىيىسىنىڭ نەزەرىيىۋى زاپىسى 3 تىرىليون كىلو-
ۋات سائەت ئەتراپىدا بولىدۇ. داڭلىق ئالاتاۋ ئېغىزى،
داۋانچىڭ، لاۋىڭكۆك قاتارلىق رايونلاردىكى $8 \geq$
بال شامال چىقىدىغان كۈنلەر 100 كۈندىن ئاشىدۇ.
بۇ رايونلار شامال ئېنېرگىيىسى زىچلىقىنىڭ قىممىتى
يۇقىرى رايونلار ھېسابلىنىدۇ.

شىنجاڭنىڭ سۇ بايلىقى مىقدارى زور ھەمدە بىر
قەدەر مۇقىم. پۈتۈن شىنجاڭنىڭ يېغىن ئومۇمىي مى-
قدارى 245 مىليارد 600 مىليون كۇب مېتىر، بۇنىڭ
ئىچىدە تاغلىق رايونلاردىكى يېغىن مىقدارى 212 مىل-
يارد كۇب مېتىر بولۇپ، پۈتۈن شىنجاڭدىكى يېغىن
مىقدارىنىڭ %86.3 نى ئىگىلەيدۇ. شىنجاڭ تەۋەلى-
كىدىكى مۇزلۇقلارنىڭ كۆلىمى 22 مىڭ 200 كۋادرات
كىلومېتىر بولۇپ، مۇزلۇقلارنىڭ يىللىق ئېرىش مى-
قدارى 22 مىليارد 700 مىليون كۇب مېتىرغا يېتىدۇ.
دەريالار سرغىمىنىڭ يىللىق ئومۇمىي مىقدارى 88
مىليارد 250 مىليون كۇب مېتىر، دۆلەت ئىچىدە
ھاسىل بولغان ئېقىن مىقدارى 79 مىليارد 400 مىل-
يون كۇب مېتىر بولۇپ، مەملىكەت بويىچە 12 - ئو-
رۇندا تۇرىدۇ. كىشى بېشىغا ئوتتۇرىچە توغرا كېلىد-
غان سۇ بايلىقى مىقدارى پۈتۈن مەملىكەتتىكى ئوتتۇر-
چە قىممەتنىڭ 2.2 ھەسسىسىگە تەڭ بولۇپ، مەملى-
كەت بويىچە 4 - ئورۇندا تۇرىدۇ. لېكىن شىنجاڭنىڭ
زېمىنى كەڭ، بىرلىك مەيدانغا توغرا كېلىدىغان سۇ
بايلىقى ناھايىتى ئاز بولغانلىقتىن، شىنجاڭ قۇرغاق
رايون ھېسابلىنىدۇ. ھالبۇكى سۇ بايلىقىنىڭ زامان ۋە
ماكاندىكى تارقىلىشى تەكشى بولمىغانلىقتىن، پايدىلى-
نىش نىسبىتى تۆۋەن. كۆپ ساندىكى دەريا ئېقىنلىرى-
نىڭ بىر يىل ئىچىدىكى ئۆزگىرىشى ناھايىتى زور،
ئەمما يىللار ئارا ئۆزگىرىشى نىسبەتەن مۇقىم بولۇپ،
مول سۇلۇق يىل بىلەن سېلىك سۇ يىلىنىڭ نىسبىتى

ئومۇمىيۈزلۈك تارقالغان. پۈتۈن شىنجاڭدا ھازىر 66
ناھىيە (شەھەر) دىن كۆمۈر چىقىدۇ. 1995 - يىلىنىڭ
ئاخىرىغىچە، جەمئىي 190 نەچچە ئورۇندىن كۆمۈر چى-
قىدىغانلىقى ئېنىقلاندى. بۇلاردىن 157 ئورۇندىكىسى
چارلاپ كۆرۈلۈپ، 33 ئورۇندا زاپىسى 100 مىليون
توننىدىن ئاشىدىغان كۆمۈر كان بارلىقى سېزىلدى.
مۆلچەرلەنگەن ئومۇمىي بايلىق مىقدارى 2 تىرىليون
190 مىليارد توننا بولدى. ئىشەنچلىك مۆلچەردىكى
بايلىق مىقدارى 630 مىليارد 260 مىليون توننا بو-
لۇپ، پۈتۈن مەملىكەتتىكى ئومۇمىي كۆمۈر بايلىقى
مىقدارىنىڭ تەخمىنەن 1/3 قىسمىنى ئىگىلەپ، مەملى-
كەت بويىچە 1 - ئورۇندا تۇرىدۇ.

شىنجاڭنىڭ ئەزەلدىنلار «ئالتۇن، قاشتاش ماكا-
نى» دېگەن گۈزەل نامى بار. گۆھەر ۋە قاشتاش كانلى-
رى شىنجاڭنىڭ ئەۋزەللىكىگە ئىگە كان تۈرلىرىنىڭ
بىرى ھېسابلىنىدۇ. بولۇپمۇ خوتەن قاشتېشى، ئالتاي
كۆك گۆھىرى ئىنتايىن مەشھۇر. 1985 - يىلىغىچە
پۈتۈن شىنجاڭدا جەمئىي 13 تۈردىكى 36 خىل گۆھەر
كېنى، 20 نەچچە خىل قاشتاش كېنى بايقالدى، ئۇلار
ئاساسەن ئالتاي تېغى، تەڭرىتاغ ۋە كوئېنلۇن - ئالتۇن-
تاغ قاتارلىق رايونلارغا جايلاشقان. خوتەن قاشتېشى
سۈپىتىنىڭ ياخشىلىقى، تەركىبىنىڭ ساپلىقى، رەڭ
تۈرىنىڭ كۆپلۈكى، قاتتىقلىقى، گۈزەللىكى بىلەن
دۇنياغا داڭلىق.

2. يورۇقلۇق، ئىسسىقلىق، سۇ، تۇپراق بايلىق-
لىرىنى ئېچىشنىڭ يۈشۈرۈن كۈچى زور
شىنجاڭنىڭ يورۇقلۇق، ئىسسىقلىق بايلىقى مول
بولۇپ، ئۇ جۇڭگودىكى قۇياش رادىئاتسىيىسىنىڭ ئو-
مۇمىي مىقدارى كۆپ، كۈن نۇرىنىڭ چۈشۈش ۋاقتى
ئۇزۇن، كۈن نۇرىنىڭ چۈشۈش پىرىسەنتى يۇقىرى را-
يوندۇر. قۇياش رادىئاتسىيىسىنىڭ ئومۇمىي مىقدارى
5000 ~ 6600 مېگا جول/كۋادرات مېتىر. يىل
بولۇپ، چىڭخەي - شىزاڭ ئېگىزلىكىدىنلا كېيىن تۇ-
رىدۇ. يىل بويى شىنجاڭغا يېتىپ كېلىدىغان قۇياش
رادىئاتسىيىسى ئېنېرگىيىسى $10^8 \times 3200$ توننا
ئەلا سۈپەتلىك كۆمۈردىن چىقىدىغان ئېنېرگىيىگە بارا-
ۋەر، فوتوسىنتېزلىق ئۈنۈملۈك رادىئاتسىيە جەنۇبىي
شىنجاڭدا 2700×3100 مېگا جول / كۋادرات مېتىر.
يىل. شىمالىي شىنجاڭدا 2500 ~ 2800 مېگا جول
/ كۋادرات مېتىر. يىل. يىللىق كۈن نۇرىنىڭ چۈ-
شۈش ۋاقتى مەملىكەت بويىچە ئەڭ ئۇزۇن بولۇپ 2550
3500 ~ سائەتكە يېتىدۇ. $10^\circ\text{C} \geq$ بولغان يىغىندى
تېمپېراتۇرا شىمالدىن جەنۇبقىچە $5400^\circ\text{C} \sim$

1:5 تۈزلەڭ رايونلارنىڭ يەر ئاستى سۇ يوشۇرۇن كۈچى 6 مىليارد 300 مىليون كۇب مېتىردىن 19 مىليارد كۇب مېتىرغىچە بارىدۇ. 1997 - يىلى شىنجاڭنىڭ يېزا ئىگىلىك، سانائەت، شەھەر - بازار ئاھالىسى ۋە يېزىلارنىڭ تۇرمۇشى قاتارلىق ھەرقايسى جەھەتلەردە ئىشلىتىلگەن سۇنىڭ ئومۇمىي مىقدارى 43 مىليارد 300 مىليون كۇب مېتىر بولدى. ئېكولوگىيەلىك سۇ ئىشلىتىش ئاساسىنى چىقىرىۋېتىپ، ئىلغار سۇ تېخنىكىلىرى ۋە تەدبىرلىرىنىڭ كېڭىيىشىنى نەزەردە تۇتۇپ، كەلگۈسىدىكى شىنجاڭ سۇ بايلىقىنىڭ يەنىلا ئاچقۇدەك يوشۇرۇن كۈچى بار.

شىنجاڭنىڭ ئومۇمىي يەر مەيدانى پۈتۈن مەملىكەت زېمىنىنىڭ 1/6 نى ئىگىلەيدۇ، ئۇنىڭ ئۈستىگە يەر تىپلىرى مۇرەككەپ، كۆپ خىل. پۈتۈن شىنجاڭنىڭ دېھقانچىلىققا ئىشلىتىدىغان يەر مەيدانى 63 مىليون 400 مىڭ گېكتار بولۇپ، پۈتۈن شىنجاڭنىڭ ئومۇمىي يەر مەيدانىنىڭ %38.1 نى ئىگىلەيدۇ. ئاساسلىق تېرىلغۇ يەردىن 4 مىليون 91 مىڭ 800 گېكتار، باغ - ۋاران يەرلىرىدىن 168 مىڭ 200 گېكتار، ئورمانلىق 6 مىليون 566 مىڭ گېكتار، يايلاق 51 مىليون 397 مىڭ 700 گېكتار، سۇ ئىگىلىگەن يەرلەردىن 1 مىليون 175 مىڭ 700 گېكتار بار. بۇنىڭدىن سىرت، يەنە قۇرۇلۇشقا ئىشلىتىدىغان يەرلەر (شەھەر - يېزا ئاھالىلىرىنىڭ ئولتۇراق جايى ۋە زاۋۇت - كانلار ئۈچۈن ئىشلىتىلگەن يەرلەر، قاتناش ئۈچۈن ئىشلىتىلگەن يەرلەر ۋە سۇ ئىنشائاتى مۇئەسسەسەلىرى ئۈچۈن ئىشلىتىلگەن يەرلەرنى ئۆز ئىچىگە ئالىدۇ) دىن 1 مىليون 154 مىڭ 700 گېكتار بار. نۆۋەتتە يەنە 1 مىليون 927 مىڭ گېكتار بوز يەر بار، بۇنىڭ ئىچىدە ئېچىشقا بولىدىغان، دېھقانچىلىققا مۇۋاپىق كېلىدىغان زاپاس يەر بايلىقىدىن 8 مىليون 837 مىڭ گېكتار بار. دېھقانچىلىققا مۇۋاپىق كېلىدىغان زاپاس يەر بايلىقى ئىچىدە بىرىنچى، ئىككىنچى دەرىجىلىك يەرلەر %76 نى ئىگىلەيدۇ.

3. ئوتلاق كۆلىمى كەڭ، ياۋايى ھايۋانات، ئۆسۈملۈك بايلىقى مول ۋە كۆپ خىل شىنجاڭنىڭ تەبىئىي ئوتلاق بايلىقى كۆلىمى چوڭ، تىپى كۆپ، ئوت - چۆپ تۈرلىرى مول، ئەلا سۈرتلۈك ئوت - چۆپ بىر قەدەر كۆپ. ئوت پەسىل ئوتلاقلىرى تولۇق. ئوتلاق ئومۇمىي مەيدانى 57 مىليون 258 مىڭ 800 گېكتارغا يېتىپ، پۈتۈن شىنجاڭ ئومۇمىي يەر مەيدانىنىڭ %34.44 نى ئىگىلەيدۇ. بۇنىڭ ئىچىدە پايدىلانغىلى بولىدىغان ئوتلاق كۆلىمى

48 مىليون گېكتار بولۇپ، ئوتلاق ئومۇمىي مەيدانىنىڭ %83.8 نى ئىگىلەيدۇ. مەملىكەت بويىچە شىنجاڭ ۋە ئىچكى موڭغۇلىستاندا كېيىن تۇرىدۇ.

مەملىكىتىمىز بويىچە بىرلىككە كەلگەن تۈرگە ئايرىش سىستېمىسى بويىچە شىنجاڭ ئوتلاقلىرىنى 11 ئوتلاق تىپى، 25 كەنجى گۇرۇپپا، 131 ئوتلاق گۇرۇپپىسى ۋە 687 ئوتلاق تۈرگە ئايرىشقا بولىدۇ. شىنجاڭ بويىچە يەم - خەشەك قىلىنىدىغان يېمەكلىك ئۆسۈملۈكلەر 2930 خىل (سۇ ئۆسۈملۈكلىرىمۇ بۇنىڭ ئىچىدە) غا يېتىدۇ، بۇنىڭ ئىچىدە كۆپ ئۇچىرايدىغان ئەلا سۈرتلۈك ئوت - چۆپ ئۆسۈملۈكلىرى 382 خىل. دۇنيا ئېتىراپ قىلىنىدىغان ئەلا سۈرتلۈك ئوت - چۆپلەردىن تىپچاق، قومۇشسىمان تىپچاق، زەۋبەرەك، قىلىتقىسىز ئارپىخان، تارغاقتوت، ئوتلاق قوڭۇر باشى، كىرىپاش، بېدە، سېرىق گۈللۈك بېدە قاتارلىقلارنىڭ ھەممىسى شىنجاڭدا بار.

شىنجاڭنىڭ ئوتلاق تىپلىرىدىن مۆتىدىل چىملىق ئوتلاق، مۆتىدىل ئوتلاق، مۆتىدىل چۆللەشكەن ئوتلاق، ئېگىز تاغ ئوتلىقى، مۆتىدىل ئوتلاقلاشقان چۆللۈك، مۆتىدىل چۆللۈك، ئېگىز تاغ چۆللۈكى، پەس تۈزلەڭ چىملىقى، تاغ چىملىقى، ئېگىز تاغ چىملىقى ۋە سازلىق چىملىقى قاتارلىقلار بار. يايلاق تۈرلىرىدىن يازلىق يايلاق، قىشلىق يايلاق، ئەتىياز ۋە كۈزلۈك يايلاق، قىشلىق، ئەتىيازلىق، كۈزلۈك يايلاق ۋە پۈتۈن يىللىق يايلاق قاتارلىقلار بار. لېكىن ئوتلاقلىرىنىڭ ماكان جەھەتتىكى جايلىشىشى ۋە پەسىللىك يايلاقلىرىنىڭ جايلىشىشى تەكشى بولماسلىقى ئوتلاقلىرىغا تاغلاردا كۆپ، سۈپىتى ياخشى بولۇش؛ تۈزلەڭلىكلەردە ئاز، سۈپىتى ناچار بولۇش؛ شىمالىي شىنجاڭدا كۆپ، سۈپىتى ياخشى بولۇش؛ جەنۇبىي شىنجاڭدا ئاز، سۈپىتى ناچار بولۇش؛ يازلىق يايلاق نىسبەتەن يېتەرلىك، قىشلىق يايلاق كەمچىل بولۇش، ئوت - چۆپ ئىشلەپچىقىرىش يىللىق پەرقى ناھايىتى چوڭ بولۇش بىلەن ئىپادىلىنىدۇ. پۈتۈن شىنجاڭنىڭ سۈيى كەم ئوتلاق كۆلىمى ئومۇمىي ئوتلاق كۆلىمىنىڭ %38 نى ئىگىلەيدۇ.

شىنجاڭنىڭ ئورمان بايلىقى نىسبەتەن ئازراق، قاپلاش نىسبىتى ئاران %1.57 بولۇپ، ناھايىتى تۆۋەن، ئۇنىڭ ئۈستىگە جايلىشىشى تەكشى بولمىغانلىقى، شىنجاڭ مەملىكىتىمىزدىكى ئۆلكە، ئاپتونوم رايونلار ئىچىدە ئورمان بايلىقى بىر قەدەر كەمچىل جايلىرىنىڭ بىرى ھېسابلىنىدۇ. پۈتۈن شىنجاڭدا 1 مىليون

پەربۇن، گېنتىئانا، تەڭرىتاغ رەۋىنى، قانتېپەر قاتارلىقلاردىن ئوخشاش بولمىغان دەرىجىدە پايدىلىنىلدى. 120 خىلدىن كۆپرەك دېھقانچىلىق دورا ئۆسۈملۈكلىرى بار. يېمەكلىك ئۆسۈملۈكلىرىدىن 130 خىل ياۋا مېۋە دەرىخى بار. مەسلەن، ياۋا ئالما، ياۋا ئۆرۈك، ياۋا گىلاس، ياۋا ياڭاق، كۆپ خىل ئازغان ۋە بۆلجۈرگەن قاتارلىقلار. يەنە تېخى چوڭ تىپتىكى يېمەكلىك زەمبۇ-رۇغلىرىدىن 200 خىل، ۋىتامىنلىق ئۆسۈملۈكلەردىن 50 نەچچە خىل، مايلىق دان ئۆسۈملۈكلىرىدىن 100 خىلغا يېقىن، ھەسەل مەنبەسى ئۆسۈملۈكلىرىدىن تەخمىنەن 500 خىلچە بار. ئۇنىڭدىن باشقا، مەنزىرە ئۆسۈملۈكلىرىدىن 300 نەچچە خىلى، قۇمنى مۇقىملاشتۇرغۇچى ئۆسۈملۈكلەردىن 100 خىلچە، ئورمان دەرىخى تۈرلىرىدىن 80 نەچچە خىلى بار. گېرپىلازما ئۆسۈملۈك بايلىقى ئىچىدە، ياۋا دانلىق زىرائەتلەرگە يېقىن تۈرلەردىن 87 خىل، ياۋا مېۋىلىك دەرەخلەرگە يېقىن تۈرلەردىن 70 خىلى بار. ئۇنىڭدىن باشقا، شور-غا، قۇرغاقچىلىققا، ئۇلترا بىنەپشە نۇرغا چىداملىق گېرپىلازما بايلىقى 100 خىل ئەتراپىغا بارىدۇ. مەسىلەن، بويىچە پەقەت شىنجاڭدىلا ئۆسىدىغان ئۆسۈملۈك بايلىقلىرى ناھايىتى كۆپ. مەسلەن، ئاق سۆكۈك، بوز تېرەك، قارلىق تاغ شەمشادى، قۇلماق ۋە ياۋا ئالما قاتارلىقلار. شىنجاڭدا ئۆسۈملۈك بايلىقىنىڭ جايلىشىشى تەكشىسىز بولۇپ، تۈزلەڭلىكلەرگە قارىغاندا تاغلىق رايونلاردا كۆپ، شىمالىي شىنجاڭدا جەنۇبىي شىنجاڭدىكىدىن كۆپ.

4. ئۆزگىچە ساياھەت بايلىقى ئىچىشى كۈتۈمەكتە («ئىقتىساد» قىسمىدىكى «ساياھەت بايلىقى» غا قارالسۇن)

يەر بايلىقى يەر — يەر شارى قۇرۇقلۇقىنىڭ ئۈستۈنكى قەۋەت قىسمى بولۇپ، ئىنسانلار پائالىيىتىنىڭ ئاساسىي ماكانى ۋە بازىسى. تۇپراق — يەرنى تۈزگۈچى ماددىي ئاساس، ئەمما يەر قىياپىتى، كىلىمات، سۇ رايى، يېپىنچا ئۆسۈملۈك، ئورگانىزم قاتارلىقلارنىڭ ئۈنۈپرسال تەسىرى يەرنىڭ تۈزۈلۈشى ۋە ئىشلىتىلىش يۆنىلىشىگە بىۋاسىتە تەسىر كۆرسىتىش نەتىجىسىدە، يەرلەرنىڭ تەبىئىي تۈرگە ئايرىلىشى تەبىئىي ھاسىل بولغان. يەرنىڭ تەبىئىي تىپلارغا بۆلۈنۈشىنى كەلتۈرۈپ چىقىرىدىغان ئاساسلىق ئامىل بىرىنچى دەرىجىلىك يەر تىپىنى ئايرىشنىڭ ئاساسىدۇر. ئوتتۇرا (كىچىك) يەر قىياپىتى، يېپىنچا ئۆسۈملۈكلىرى تىپى (سۈپ تىپى)، يەر سىنچى (تۈرى) قاتار-

523 مىڭ 500 گېكتار ئورمانلىق، 988 مىڭ گېكتار چاقتاللىق بار. ئۇلار ئاساسەن شىمالىي شىنجاڭ، تەڭرىتاغنىڭ شىمالىي ئېتىكى ۋە ئالتاي تېغىنىڭ جەنۇبىي ئېتىكىگە جايلاشقان.

شىنجاڭنىڭ ياۋايى ھايۋانات بايلىقىنىڭ تۈرى كۆپ، رايون سىستېمىسىنىڭ ئالاھىدىلىكى روشەن، پۈتۈن شىنجاڭدا 137 تۈرلۈك ياۋايى ھايۋان بار بولۇپ، پۈتۈن مەملىكەتتىكى ياۋايى ھايۋانات تۈرىنىڭ % 30.4 نى ئىگىلەيدۇ؛ قۇشلار 398 خىل بولۇپ، پۈتۈن مەملىكەتتىكى قۇشلارنىڭ % 33.6 نى ئىگىلەيدۇ. بۇنىڭدىن سىرت يەنە 43 خىل ئۆمۈلگۈچى ھايۋان، ئالتە خىل قوش ماكانلىق ھايۋان ۋە 50 خىلچە يەرلىك بېلىق بار. بۇلارنىڭ ئىچىدە دۆلەتلىك بىرىنچى تۈردىكى نۇقتىلىق قوغدىلىدىغان قىممەتلىك ھايۋاناتلاردىن شىنجاڭ يوغانباش بېلىقى، تۆت پەنجىلىك قۇرۇق-لىق تاشپاقىسى، ئاق لەيلەك، قارا لەيلەك، سېرىق بۈركۈت، ئاق يەلكە بۈركۈت، ئالا قۇيرۇق بۈركۈت، ئاق قۇيرۇقلۇق دېڭىز بۈركۈتى، ساقاللىق بۈركۈت، قارا بويۇن تۇرنا، تۇرنا، چوڭ دوغداق، كىچىك دوغداق، چىپار دوغداق، قۇندۇز، قارا بۇلغۇن ئېيىقىسى، مان بۇلغۇن، يىلپىز، يولۋاس، موڭغۇل قۇلانى، تىبەت جەت قۇلانى، ياۋا ئات، ياۋا ئۆگە، ياۋا قوتاز، پېرژىۋا، لىسكى تاغ بۆكىنى، تىبەت بۆكىنى، قاشقارلىق بۆكەن ۋە تاغ ئۆچكىسى قاتارلىق 28 خىلى بار. دۆلەتلىك ئىككىنچى تۈردىكى نۇقتىلىق قوغدىلىدىغان ھايۋاناتلار قاتارىغا كىرگۈزۈلگەنلەردىن ساقىيغۇش، ئاق قۇ، ئۇلار، قو-غۇر ئېيىق، تايغان بۇغا، كۆكىمان، ئارقار قاتارلىق 74 تۈرى بار. ئۇلارنىڭ ئىشلىتىلىشىگە ئاساسەن، يېمەكلىك تۈرىدىكىلەرنى 96 خىلغا، يۇڭ، تېرە ۋە يەي-موي تۈرىدىكىلەرنى 114 خىلغا، دورىگەرلىكتە ئىشلىتىلىدىغانلىرىنى 58 خىلغا، دېھقانچىلىق، ئورمانچىلىق، چارۋىچىلىققا پايدىلىقلىرىنى 108 خىلغا، تاماشا قىلىش تىپىدىكى ۋە باشقا تىپتىكىلەرنى 172 خىلغا ئايرىشقا بولىدۇ. نۆۋەتتە، شىنجاڭنىڭ ياۋايى ھايۋاناتلار بايلىقىنىڭ سانى ئازىيىشقا قاراپ يۈزلەندى.

شىنجاڭنىڭ ياۋا ئۆسۈملۈك بايلىقىنىڭ جايلىشىشى كۆلىمى كەڭ، سۈپىتى ياخشى. يۇقىرىدا بايان قىلىندىغان ئوتلاق بايلىقلىرىدىن سىرت، شىنجاڭنىڭ ھازىر مەلۇم بولغان دورا ئۆسۈملۈكلىرى 2014 خىل بولۇپ، بۇنىڭ ئىچىدە ياۋايىلىرىدىن 1451 خىلى، مەسلەن، چاكاندا، سوغىگۈل، چۈچۈك بۇيا، كەتىرا، ئەنجۈدان، توشقان زەدىكى، قارلەيلىسى، يەر مەدىكى، تاغدىنى

لىقلار بولسا تىپلارغا ئايرىشنىڭ ئاساسدۇر. شىنجاڭ يەرلىرىنىڭ تەبىئىي تىپلىرى يەر قىياپىتى، تۇپراق ھاسىل بولۇش جەريانى، شۇنىڭدەك جايلىشىش قانۇنىيىتى قاتارلىق شەرتلەرگە ئاساسەن ئىككى دەرىجىگە بۆلۈنىدۇ. بۇنىڭ ئىچىدە بىرىنچى دەرىجىلىك تىپلاردىن 9ى، ئىككىنچى دەرىجىلىك تىپلاردىن 27 سى بار.

قۇتۇپ ئېگىز تاغ يەر تىپى ئاساسەن ئالتاي تېغىنىڭ جەنۇبىي ئېتىكىدىكى دېڭىز يۈزىدىن 3000 مېتىردىن ئېگىز، تەڭرىتاغنىڭ دېڭىز يۈزىدىن 3400 (3600) مېتىردىن ئېگىز ۋە كوئېنلون تېغىنىڭ (پامىر ئېگىزلىكى) ۋە ئالتۇن تېغىنىڭ دېڭىز يۈزىدىن 5000 مېتىردىن ئېگىز رايونلىرىغا جايلاشقان. ئۇلارنىڭ تۇپراق تىپى — توك تۇپراق، يېپىنچا ئۆسۈملۈكلىرى سوغۇققا چىداملىق ياتما ئۆسۈملۈكلەرنى ئاساس قىلىدۇ؛ مۇزلۇق ۋە مەڭگۈلۈك يىغىندى قارلاردىن تاغلىق رايون « قاتتىق ھالەتتىكى سۇ ئامبىرى » ھاسىل بولغاندىن سىرت، كۆپىنچى تاش ئېقىم ساھىلى ۋە ئۇرۇلگەن تاش دۆۋىلىرىدىن ئىبارەت. قۇتۇپ ئېگىز تاغ يەرلىرىنىڭ ئىككىنچى دەرىجىلىك تىپىدىن مۇزلۇقلار، يىغىندى قارلار، ئېچىلما جىنسلا، شېغىللار بار.

ئېگىز تاغ يەر تىپى ئاساسەن تۆۋەندىكى ئورۇنلارغا جايلاشقان: بىرىنچى، ئالتاي تېغىنىڭ دېڭىز يۈزىدىن ئېگىزلىكى 2100 ~ 2400 مېتىردىن 3000 مېتىرغىچە كېلىدىغان جايلىرى ئارىلىقىغا جايلاشقان بولۇپ، تۇپراق تىپلىرى تۈندىرا سېغىز تۇپراق، ئېگىز تاغ سېغىز تۇپرىقى، ئېگىز تاغ قارا تۇپرىقى قاتارلىقلاردىن ئىبارەت. يېپىنچا ئۆسۈملۈكلەرنى ئېگىز تاغ چىملىقى بىلەن ئوتلاق چىملىقىنى ئاساس قىلىدۇ. ئىككىنچى، تەڭرىتاغ ۋە جۇڭغارنىڭ غەربىدىكى تاغلىق يەرلەرنىڭ دېڭىز يۈزىدىن 1800 ~ 2000 مېتىردىن ئېگىز رايونلىرى، تەڭرىتاغنىڭ جەنۇبىي ئېتىكىدىكى دېڭىز يۈزىدىن 2500 ~ 2700 مېتىردىن ئېگىز رايونلار، بۇ رايونلارنىڭ تۇپراق تىپى ئاساسەن ئېگىز تاغ قارا توپىسى، تۈندىرا سېغىز توپىسى، ئېگىز تاغ سېغىز توپىسى ۋە ئېگىز تاغ كالتە-سىيلىق توپىسىدىن ئىبارەت. يېپىنچا ئۆسۈملۈكلىرى چىملىقلارنى ئاساس قىلىدۇ، جەنۇبىي ئېتىكى بىلەن شەرقى بۆلۈكىدە چىملىق، چىملىقلاشقان ئوتلاق ياكى ئوتلاق ئاساسىي ئورۇندا تۇرىدۇ. ئۈچىنچى، پامىر ئېگىزلىكى — قارا قۇرۇم — كوئېنلون — ئالتۇن-

تاغنىڭ دېڭىز يۈزىدىن 3500 (4300) ~ 5000 (5300) مېتىر ئېگىز جايلىرى ئارىلىقلىرى بولۇپ، كىلىماتى سوغۇق - قۇرغاق، تۇپرىقى بىر قەدەر يىرىك، ئاساسەن تۈندىرا توپىسى، سوغۇق چۆل توپىسىدىن ئىبارەت؛ يېپىنچا ئۆسۈملۈكلىرى ئېگىز تاغ ياتما ھالەتتىكى چۆل ئۆسۈملۈكلىرىنى ئاساس قىلىدۇ، ئۇنىڭدىن باشقا ئاز قىسىم ئوتلاق (چىملىقلاشقان ئوتلاق) يېپىنچا ئۆسۈملۈكلىرىمۇ بار. ئېگىز تاغ يېرىمىنىڭ ئىككىنچى دەرىجىلىك تىپلىرىدىن چىملىق ئېگىز تاغ، چۆل تاغ، چىملىقلاشقان ئوتلاق كەنجى تاغلىق، ئوتلاق تاغلىقلار بار. ئېگىز تاغ يەر تىپى تاغلىق رايون چارۋىچىلىقىنىڭ ئاساسلىق يازلىق يايلىقىدۇر.

ئوتتۇرا تاغ يەر تىپى ئاساسەن ئوتتۇرا تاغ بەلۋاغىنىڭ ئورمان سىزىقى ياكى ئورمانسىز يەرلەرگە جايلاشقان. بىرىنچى، ئالتاي تېغىدا: تۆۋەن چەكتىكى دېڭىز يۈزىدىن ئېگىزلىكى 1400 (1500) مېتىر ئەتراپىدا، تۇپراق تىپلىرىدىن ئاساسلىقى قارا چىلان تۇپراق، بوز قوڭۇر تۇپراق، قاتارلىقلاردىن ئىبارەت؛ يېپىنچا ئۆسۈملۈكى ئاساسەن ئورمان ئوتلىقى. ئىككىنچى، تەڭرىتاغدا: شىمالىي ئېتىكىنىڭ تۆۋەن چەكتىكى دېڭىز يۈزىدىن ئېگىزلىكى 1700 (1800) مېتىر، تۇپرىقى ئاساسەن قارا چىلان تۇپراق، بوز قارا تۇپراق، قوڭۇر چىلان تۇپراق قاتارلىقلاردىن ئىبارەت، يېپىنچا ئۆسۈملۈكلىرىدىن ئوتلاق، ئورمان ئوتلاقلىرى بار؛ جەنۇبىي ئېتىكىنىڭ تۆۋەن چەكتىكى دېڭىز يۈزىدىن ئېگىزلىكى 2500 (2700) مېتىر، تۇپرىقى قوڭۇر چىلان تۇپراق، قارامتۇل تۇپراق، بوز قارا تۇپراقلارنى ئاساس قىلىدۇ، يېپىنچا ئۆسۈملۈكلەرنى چۆل ئوتلىقى، ئوتلاق ۋە ئورمان ئوتلىقىدىن ئىبارەت. ئۈچىنچى، كوئېنلون تېغى (پامىر ئېگىزلىكى) ۋە ئالتۇن تاغلىرىدا: تۆۋەن چەكتىكى دېڭىز يۈزىدىن ئېگىزلىكى 3000 (3500) مېتىر ئەتراپىدا، تۇپراق تىپلىرىدىن ئاساسەن قارامتۇل تۇپراق، قارامتۇل چۆل تۇپرىقى قاتارلىقلار بار. كوئېنلون تېغىنىڭ شىمالىي بۆلىكىنىڭ يېپىنچا ئۆسۈملۈكلىرى چۆل ئوتلىقى، قى، ئوتلاق (پارچە - پۇرات ئورمان ئوتلاقلىرىدىن)؛ شەرق بۆلىكىنىڭ يېپىنچا ئۆسۈملۈكلىرى بولسا چۆل، چۆل ئوتلىقى، ئوتلاق قاتارلىقلاردىن ئىبارەت. ئورتا تاغ يېرىنىڭ ئىككىنچى دەرىجىلىك تىپلىرىدىن ئورمان ئوتلاقلىق ئوتتۇرا تاغ، ئوتلاقلىق ئوتتۇرا تاغ، چۆل ئوتلاقلىق ئوتتۇرا تاغ، چۆللۈك ئوتتۇرا تاغ قاتارلىقلار بار. ئوتتۇرا تاغ بەلۋاغىنىڭ ئورمانلىرى

يېپىنچا ئۆسۈملۈكلىرىدىن ئىبارەت. ئىككىنچى، غۈل-جا، چۆچەك قاتارلىق تاغ ئارىسىدىكى ئويمانلىقلارغا جايلاشقان، تۇپرىقى قارا چىلان تۇپراق، كاشتان تۇپراق، كۈل رەڭ چىلان تۇپراقلىرىدىن ئىبارەت. يېپىنچا ئۆسۈملۈكلىرى چۆل ئوتلىقى ياكى ئوتلاقتۇر. ئۈچىنچى، تەڭرىتاغنىڭ جەنۇبىي ئېتىكىگە، كوئېنلۇن ۋە ئالتۇن تاغلىرىنىڭ تاغ ئالدىغا جايلاشقان، تۇپرىقى قو-غۇر چۆل توپرىقىنى ئاساس قىلىدۇ، يېپىنچا ئۆسۈملۈكلىرى چۆل يېپىنچا ئۆسۈملۈكلىرىدىن ئىبارەت. قىيپاش دۆڭلۈكلەرنىڭ ئىككىنچى دەرىجىلىك يەر تىپى-لىرىدىن: ئوتلاق قىيپاش دۆڭ يەرلىرى، چۆل ئوتلىق-قىيپاش دۆڭ يەرلىرى، چۆل قىيپاش دۆڭ يەرلىرى قاتارلىقلار بار. يەر ئىشلىتىشتە بۇلار ئاساسەن ئەتىياز - كۈزلۈك ئوتلاق ۋە چارۋىچىلىق فېرمىسى قىلىنىدۇ، بىر قىسمى سۈنئىي بوستانلىق قىلىپ تۈزلەشتۈرۈلدى.

تۈز يەرلەرنىڭ يەر تىپى قىيپاش دۆڭلۈك-لەرنىڭ تۆۋەن تەرىپىگە جايلاشقان، يەر شەكلى بىر قەدەر تۈز بولۇپ، چوڭ دەريا دېلتىلىرى، قۇرۇق دېلتا، دەريا جىلغىلىرىدىكى تۈزلەڭلىكلەر، قەدىمكى تىندۇرما تۈزلەڭلىكلەر ۋە ئۇپرىغان تۈزلەڭلىكلەردىن تەركىپ تاپقان بولۇپ، جۇڭغار ئويمانلىقى بىلەن تارىم ئويمانلىقىنى بويلاپ ھالقىسىمان جايلاشقان. تۇپراق تىپى چى ئاساسەن قوڭۇر چۆل تۇپرىقى، قاغىچىراپ يېرىلغان تۇپراق، كۈل رەڭ چىلان تۇپراق، كالتىسىلىق قوڭۇر تۇپراق، كۈل رەڭ چۆل تۇپرىقى، قارا چىلان تۇپراق، كاشتان تۇپراق، شۇنىڭدەك شاخ - شۇمبىلىق نەم تۇپراق، شور تۇپراق قاتارلىقلاردىن ئىبارەت. يېپىنچا ئۆسۈملۈكلىرى ئاساسەن چۆللۈك بولۇپ، پەقەت دەريا بويى تۈزلەڭلىكلىرىگىلا بەلۋاغسىمان چۆل ئورمانلىرى جايلاشقان، تىندۇرما تۈزلەڭلىكلەردە چۆللۈكلەشكەن چىملىق يېپىنچا ئۆسۈملۈكلىرى بار. ئىلى دەرياسى ۋادىسىغا ئوتلاق ياكى چۆل ئوتلىقى يېپىنچا ئۆسۈملۈكلىرى جايلاشقان. ئالتاي رايونىغا چۆل ئوتلىقى ۋە چۆل يېپىنچا ئۆسۈملۈكلىرى جايلاشقان. ئۇنىڭدىن باشقا يەنە شۇرغا چىداملىق يېپىنچا ئۆسۈملۈكلەر كەڭ كۆلەمدە جايلاشقان. تۈز يەرلەرنىڭ ئىككىنچى دەرىجىلىك يەر تىپلىرىدىن ئاساسلىقى: چىملىق تۈز يەرلەر، ئوتلاق تۈز يەرلەر، چۆل ئوتلىقى تۈز يەرلىرى، چۆل تۈز يەرلەر، شورلۇق تۈز يەرلەردىن ئىبارەت. تۈز يەر تىپلىرى شىنجاڭنىڭ ئاساسلىق بوستانلىقلىرى جايلاشقان رايونلاردۇر.

قويۇق، ھاۋاسى مۇۋاپىق، بۇ يەر تاغلىق رايون ئاھالىسىنىڭ ئاساسلىق ئىشلەپچىقىرىش ئېلىپ بارىدىغان سورۇنى بولۇپ، كۆپىنچە قىشلىق يايلاق قىلىنىدۇ، شۇنداقلا پەس تاغدىكى ئەتىيازلىق - كۈزلۈك يايلاقتىن يازلىق يايلاققا يۆتكىلىشتىكى ئۆتكۈنچى خاراكتېرلىك چارۋىچىلىق يەر تىپى ھېسابلىنىدۇ.

پەس تاغ ئېدىرلىق يەر تىپى ئاساسەن تۆۋەندىكى ئورۇنلارغا يەنى: بىرىنچى، ئالتاي تېغىنىڭ دېڭىز يۈزىدىن 750 (1000) ~ 1400 (1500) مېتىرغىچە ئېگىز جايلىرى ئارىلىققا جايلاشقان، تۇپراق تىپى كاشتان تۇپراق، قارا چىلان تۇپراق ۋە كالتىسىلىق قوڭۇر تۇپراق قاتارلىقلار؛ يېپىنچا ئۆسۈملۈكلىرى ئاساسەن چۆل ئوتلىقى، ئوتلاقتىن ئىبارەت. ئىككىنچى، تەڭرىتاغنىڭ جەنۇبىي ئېتىكى بىلەن شىمالىي ئېتىكىنىڭ پەرقى بىر قەدەر چوڭ، شىمالىي ئېتىكىنىڭ دېڭىز يۈزىدىن 600 — 1200 مېتىر، جەنۇبىي ئېتىكىنىڭ دېڭىز يۈزىدىن 1000 — 1800 مېتىر ئېگىز جايلىرىغا جايلاشقان. ئاساسلىق تۇپراق تىپلىرىدىن بوز چۆل تۇپرىقى، قوڭۇر چۆل تۇپرىقى ۋە كالتىسىلىق قوڭۇر تۇپراق قاتارلىقلار بار. يېپىنچا ئۆسۈملۈكلىرىدىن جەنۇبىي ئېتىكتە چۆل ۋە چۆل ئوتلىقى، شىمالىي ئېتىكتە چۆل ئوتلىقى ۋە ئوتلاق بار. ئۈچىنچى، كوئېنلۇن، ئالتۇن تاغلىرىدا: دېڭىز يۈزىدىن 1300 — 2000 مېتىر ئارىلىقىدىكى جايلارغا جايلاشقان، تۇپرىقى قوڭۇر چۆل توپرىقى، يېپىنچا ئۆسۈملۈكى چۆللۈكنى ئاساس قىلىدۇ. پەس تاغ ئېدىرلىقىنىڭ ئىككىنچى دەرىجىلىك تىپلىرىدىن ئوتلاق پەس تاغ ئېدىرلىقى، چۆل ئوتلىقى پەس تاغ ئېدىرلىقى، چۆل ئېدىرلىقلىرى بار. پەس تاغ ئېدىرلىقلىرى ئاساسەن ئەتىيازلىق - كۈزلۈك يايلاقلار ۋە قىشلىق يايلاقلار جايلاشقان رايونلاردۇر. پەس تاغ ئېدىرلىقلىرى يەرلەرنى ئىشلىتىش جەھەتتە چارۋىچىلىقنى ئاساس قىلىشتىن تېرىقچىلىقنى ئاساس قىلىشقا ئۆتۈشتىكى ئۆتكۈنچى بەلۋاغدۇر.

قىيپاش دۆڭلۈكلەرنىڭ يەر تىپى تاغلارنىڭ ئالدىدىكى كەلكۈن چۆكۈندى ۋە ئېقىن چۆكۈندى يانتۇ تۈزلەڭلىك قىسمىنى كۆرسىتىدۇ، بۇلار ئاساسەن: بىرىنچى، ئالتاي تېغىغا ۋە تەڭرىتاغنىڭ شىمالىي ئېتىكىگە جايلاشقان، توپرىقى ئادەتتە كاشتان تۇپراق، كۈل رەڭ قوڭۇر چۆل تۇپرىقى قاتارلىقلاردىن ئىبارەت. يېپىنچا ئۆسۈملۈكلىرى ئاساسەن چۆل ئوتلىقى ياكى چۆل

ئىشلىتىدىغان يەرلەر، قۇرۇلۇشقا ئىشلىتىدىغان يەرلەر ۋە پايدىلىنىلىدىغان يەرلەر دەپ ئۈچ چوڭ تۈرگە ئايرىشقا بولىدۇ. دېھقانچىلىققا ئىشلىتىدىغان يەر كۆلىمى 63 مىليون 399 مىڭ 400 گېكتار بولۇپ، پۈتۈن شىنجاڭ ئومۇمىي يەر كۆلىمىنىڭ %38.08 نى ئىگىلەيدۇ. بۇنى يەنە تېرىلغۇ يەر، باغ يەرلىرى، ئورمان يەرلىرى، ئوتلاق يەرلىرى، سۇ رايونى دېگەن 5 چوڭ تۈرگە ئايرىشقا بولىدۇ. قۇرۇلۇشقا ئىشلىتىدىغان يەر كۆلىمى 1 مىليون 514 مىڭ 700 گېكتار بولۇپ، پۈتۈن شىنجاڭ ئومۇمىي يەر كۆلىمىنىڭ %0.91 نى ئىگىلەيدۇ. بۇنى ئۆز ئىچىدىن يەنە ئاھالىلەر ئولتۇراق يېرى ۋە زاۋۇت - كانلار ئۈچۈن ئىشلىتىدىغان يەر، قاتناش ئىشلىرىغا ئىشلىتىدىغان يەر، سۇ ئىنشاتى مۇئەسسەسەلىرى ئۈچۈن ئىشلىتىدىغان يەر دېگەن تۈرلەرگە بۆلۈشكە بولىدۇ.

تېرىلغۇ يەرلەر ھازىر پۈتۈن شىنجاڭدا 4 مىليون 91 مىڭ 851.25 گېكتار تېرىلغۇ يەر بولۇپ، دېھقانچىلىققا ئىشلىتىدىغان ئومۇمىي يەر كۆلىمىنىڭ %6.45 نى ئىگىلەيدۇ، ئۇ ئاساسەن ھەرقايسى دەريا ۋادىلىرىدىكى بوستانلىقلارغا مەركەزلىك جايلاشقان. تېرىلغۇ يەرلەرنىڭ مۇتلەق كۆپچىلىكى سۇغىرىلىدىغان يەرلەر بولۇپ، تېرىلغۇ يەر ئومۇمىي كۆلىمىنىڭ %89.21 نى ئىگىلەيدۇ؛ ئۇلار ئاساسەن: بىرىنچى، سۇغىرىشقا تايىنىدىغان يەرلەر. ئۇلارنىڭ كۆلىمى 77247.42 گېكتار بولۇپ، تېرىلغۇ يەر ئومۇمىي كۆلىمىنىڭ %1.89 نى ئىگىلەيدۇ، ئاساسەن مېچۈەن شەھىرى، ئاقسۇ كونا شەھەر ناھىيىسى، ئاقسۇ شەھىرى، شۇنئىگە تارم دەرياسى، كۆنچى دەرياسى، كونا شەھەر ناھىيىسى، ئاقسۇ بوز يەر رايونى، خوتەن دەرياسى بىلەن سۇغىرىلىدىغان رايونلارغا جايلاشقان. ئىككىنچى، ئۆلكە يەرلەر. كۆلىمى 3 مىليون 768 مىڭ 175.84 گېكتار بولۇپ، ئومۇمىي تېرىلغۇ يەر كۆلىمىنىڭ %92.09 نى ئىگىلەيدۇ. ئۆلكە يەرلەر شىنجاڭ تېرىلغۇ يەرلىرىنىڭ ئاساسلىق تىپى بولۇپ، ھەر قايسى بوستانلىقلارغا، ھەرقايسى ۋادىلاردىكى چوڭ - كىچىك دەريالارنىڭ تاغدىن چىقىش ئاغزىدىكى يەلپۈ-گۈچسىمان ئېقىن چۆكۈندىسى، كەلكۈن چۆكۈندىلىرىگە ياكى ئېقىن چۆكۈندىسى تۈزلەڭلىك رايونلىرىغا، شۇنداقلا چوڭ دەريا ياقىلىرىدىكى سۇ باشلاش ئاسان يەرلەرگە تارقالغان. ئۈچىنچى، بىنەم يەرلەر. يەر كۆلىمى 217 مىڭ 188.74 گېكتار بولۇپ، تېرىلغۇ يەر ئومۇمىي كۆلىمىنىڭ %5.31 نى ئىگىلەيدۇ،

پەس نەم يەرلەرنىڭ يەر تىپى ئاساسلىق يەلپۈگۈچسىمان ئېقىن چۆكۈندىسى ۋە يەلپۈگۈچسىمان كەلكۈن چۆكۈندىلىرىنىڭ گىرۋەكلىرىگە، تاشقىن ساھىللىرىغا، پەس پەلەمپەي يەرلەرگە، دەريالار ئارىلىقىدىكى ئويمان يەرلەرگە ۋە كۆل بويىدىكى تۈزلەڭلىكلەرگە جايلاشقان. يېپىنچا ئۆسۈملۈكلىرىدىن ئاساسلىقى: بىرى: چىملىق، ماسلىق تۈرىدىكىلەر، تۇپراق ئورمانلىقى ياكى چاتقالاردىن ئىبارەت، زەپكە ۋە شورغا چىدىملىق يېپىنچا ئۆسۈملۈكلەرمۇ ئۆسىدۇ. ئاساسلىق تۇپراق تىپلىرىدىن: زەي تۇپراق، يوشۇرۇن يېتىلگەن تۇپراق، شاخ - شۇمبىلىق زەي تۇپراق، شورلۇق تۇپراق قاتارلىقلار بار. پەس نەم يەرلەرنىڭ ئىككىنچى دەرىجىلىك تىپلىرىدىن ئاساسلىقى: چىملىق ۋە ماسلىق پەس نەم يەرلەر، شور تۇپراقلىق پەس نەم يەرلەر بار. پەس نەم يەرلەر شىنجاڭنىڭ تارىختىكى تۈزلەڭ رايونلار چارۋىچىلىقىنىڭ بازىسى بولۇپ، قىشلىق ئوتلاق ياكى تۆت پەسىل يايلاقلىرى جايلاشقان رايونلار دۇر.

قۇملۇق يەر تىپى قۇملۇقلارنىڭ جايلىشىش دائىرىسى بىر قەدەر كەڭ بولۇپ، تاغلىقلاردىن تۈزلەڭلىكلەرگىچە ھەرخىل يەر تۈزۈلۈشىدىكى رايونلارنىڭ ھەممىسىدە ئۇچرايدۇ. لېكىن تارىم ئويمانلىقى بىلەن جۇڭغار ئويمانلىقىنىڭ ئوتتۇرىسىغا ئەڭ مەركەزلەشكەن بولۇپ، يەر تىپى شامالدىن ھاسىل بولغان يەر تىپىغا كىرىدۇ. قۇملۇقلارنىڭ شەكىللىرىدىن: ھىلال ئاي تىپلىق، بىرلەشە تىپلىق، پىرامىدا تىپلىق، كۆنەك-سىمان قاتارلىق قۇم بارخانلىرى، شاخسىمان قۇم قىرلىرى ۋە تۈز قۇملۇق يەرلەر بار. تۇپرىقنىڭ ھەممىسى قۇملۇق توپا بولۇپ، كۆپ قىسمىدا يېپىنچا ئۆسۈملۈك كەمچىل ياكى يېپىنچا ئۆسۈملۈكى ناھايىتى شالاق. قۇملۇق يەرنىڭ ئىككىنچى دەرىجىلىك تىپلىرىدىن تاغلىق ۋە قىياش دۆڭلۈكتىكى قۇملۇق يەرلەر، تۈزلەڭلىكىدىكى قۇملۇق يەرلەر بار.

پايدىلىنىشقا بولىدىغان يەر تىپى يەردىن پايدىلىنىش ئىنسانلارنىڭ يەرنىڭ تەبىئىي خۇسۇسىيىتىگە ئاساسەن، مۇئەييەن ئىقتىسادىي، ئىجتىمائىي مەقسەت بويىچە، بىر قاتار بىئولوگىيەلىك، تېخنىكىلىق ۋاسىتىلەرنى قوللىنىپ، يەرلەرنى دەۋرىيلىك ياكى ئۇزۇن مۇددەتلىك پەرۋىش قىلىپ باشقۇرۇش ۋە تىزگىنلەپ ئۆزگەرتىش پائالىيىتىدۇر. شىنجاڭنىڭ پايدىلىنىشقا بولىدىغان يەر تىپلىرىنى دېھقانچىلىققا

ئاساسەن شىنجاڭدىكى يىللىق ھۆل - يېغىن مىقدارى 300 مىللىمېتىردىن يۇقىرى رايونلارغا، جۈملىدىن ئىلى دەرياسى جىلغىسىنىڭ تاغ ئېتىكىدىكى ئېدىرلىقلارغا ۋە تېكەس جىلغىسى بىلەن موڭغۇلكۆرە ئويمانلىقىغا، تەڭرىتاغنىڭ شىمالىي ئېتىكى ۋە ئالتاي تېغىنىڭ جەنۇبىي ئېتىكىدىكى پەس تاغ ئېدىرلىقى رايونلىرىغا جايلاشقان. تۆتىنچى، كۆكتات يەرلىرى. كۆلىمى 29 مىڭ 196.79 گېكتار بولۇپ، تېرىلغۇ يەر ئومۇمىي كۆلىمىنىڭ %0.71 نى ئىگىلەيدۇ، مەركەزلىك ھالدا ھەرقايسى شەھەر، ناھىيە بازىرى، يېزا - بازارلارنىڭ ئەتراپىغا جايلاشقان، يېزىلارغىمۇ پارچە - پۇرات تارقالغان.

باغ يەرلىرى كۆلىمى 168 مىڭ 195.52 گېكتار بولۇپ، دېھقانچىلىققا ئىشلىتىدىغان ئومۇمىي يەر كۆلىمىنىڭ %0.27 نى ئىگىلەيدۇ. ئاساسلىقى رىدىن: بىرىنچى، مېۋىلىك باغلار. كۆلىمى 156 مىڭ 30.88 گېكتار بولۇپ، باغ يەرلىرى ئومۇمىي كۆلىمىنىڭ %92.77 نى ئىگىلەيدۇ. ئاساسەن تۇرپان - قۇمۇل ئويمانلىقىغا، كورلا - ئاقسۇ رايونلىرىغا، شۇنداقلا، قەشقەر ۋىلايىتى، خوتەن ۋىلايىتى، ئىلى ۋىلايەتلىرىگە تارقالغان. ئىككىنچى، ئۆزىمىزلىق يەرلىرى. كۆلىمى 4845.68 گېكتار بولۇپ، باغ يەرلىرى ئومۇمىي كۆلىمىنىڭ %2.88 نى ئىگىلەيدۇ، ئاساسەن جەنۇبىي شىنجاڭدىكى خوتەن، قەشقەر، ئاقسۇ ۋىلايەتلىرىگە جايلاشقان. ئۈچىنچى، قۇلماقلىق ۋە باشقا باغ يەرلىرى. كۆلىمى 7319.96 گېكتار بولۇپ، باغ يەرلىرى ئومۇمىي كۆلىمىنىڭ %4.35 نى ئىگىلەيدۇ، شىنجاڭ ئىشلەپچىقىرىش قۇرلۇش بىڭتۇەنىنىڭ بوز يەر ئۆزلەشتۈرۈش رايونلىرىغا كۆپ تارقالغان.

ئوت - چۆپلۈك يەرلەر كۆلىمى 51 مىليون 397 مىڭ 67.67 گېكتار بولۇپ، يېزا ئىگىلىكىدە ئىشلىتىلىدىغان ئومۇمىي يەر كۆلىمىنىڭ %81.07 نى ئىگىلەيدۇ. بۇنىڭ ئىچىدە تەبىئىي ئوتلاق (ياخشىلانغان ئوتلاقلىرىمۇ ئۆز ئىچىگە ئالىدۇ) لارنىڭ كۆلىمى 51 مىليون 301 مىڭ 441.70 گېكتار بولۇپ، ئوت - چۆپلۈك يەر ئومۇمىي كۆلىمىنىڭ %99.81 نى ئىگىلەيدۇ. بۇلار ئاساسەن ئالتاي تېغىنىڭ جەنۇبىي ئېتىكىگە، تەڭرىتاغنىڭ تاغلىق رايونلىرىغا، تارىم دەرياسىنىڭ ئىككى قىرغىقىغا، شۇنداقلا يەلپۈگۈچىسى جان ئېقىن - كەلكۈن چۆكۈندىلىرىنىڭ گىرۋەكلىرىگە ۋە ئېقىن چۆكۈندىسى تۈزلەڭلىكلىرىگە جايلاشقان. سۈنئىي ئوتلاقلىرىنىڭ كۆلىمى 96 مىڭ 247.97 گېكتار بولۇپ، ئوت - چۆپلۈك يەر ئومۇمىي كۆلىمىنىڭ %0.19 نى ئىگىلەيدۇ. بۇلار ئاساسەن ئىلى ۋىلايىتىگە، ئالتاي ۋىلايىتىگە، تەڭرىتاغنىڭ شىمالىي ئېتىكىدىكى كەڭ رايونلارغا ۋە قەشقەر ۋىلايىتىگە جايلاشقان.

سۈنئىي ئوتلاق - ئۈچ تۈرگە بۆلۈنىدۇ. بىرىنچى تۈرى، سۈنئىي ئۆسۈلدا ياخشىلانغان تەبىئىي ئوت - چۆپلۈكلەر بولۇپ، ئاساسەن سۈنئىي ئۆسۈلدا قاشالانغان ھەرخىل ئوتلاق (كۆرە) لارنى ۋە سۇغىرىلىدىغان ئوتلاق (دەريا جىلغىلىرىنىڭ پەس يەرلىرىدىكى چاپمىلىقلار) نى ئۆز ئىچىگە ئالىدۇ،

ئورمان يەرلىرى كۆلىمى 6 مىليون 565 مىڭ 972.04 گېكتار بولۇپ، يېزا ئىگىلىكىگە ئىشلىتىلىدىغان ئومۇمىي يەر كۆلىمىنىڭ %10.36 نى ئىگىلەيدۇ. بىرىنچى، ئورمان بار يەرلەر. كۆلىمى 2 مىليون 332 مىڭ 256.71 گېكتار بولۇپ، ئومۇمىي ئورمان كۆلىمىنىڭ %35.52 نى ئىگىلەيدۇ. ئاساسەن تاغلىق رايون ئورمان يەرلىرى ۋە تۈزلەڭلىكلەردەكى ئورمان يەرلىرىدىن تەشكىل تاپقان. تاغلىق رايون ئورمان يەرلىرى ئاساسلىقى غەربىي تەڭرىتاغ ۋە ئالتاي تېغىنىڭ ئوتتۇرا تاغ رايونلىرىغا جايلاشقان؛ تۈزلەڭلىكلەردىكى ئورمان يەرلىرى جەنۇبىي ۋە شىمالىي

ئۇلار جەمئىي 1 مىليون 67 مىڭ گېكتار كېلىدۇ؛ ئىككىنچى تۈرى، ئۈستىلەپ تېرىپ ئايروپىلاندا ئۇرۇق چېچىپ ياخشىلانغان ئوتلاق بولۇپ، تەخمىنەن 213 مىڭ گېكتاردىن كۆپرەك كۆلەمگە ئىگە؛ ئۈچىنچى تۈرى، سۈنئىي ئۆسۈلدا بەرپا قىلىنغان ئوت - چۆپ يەرلىرى، يەنى ئېتىز - ئېرىق تەلپى بويىچە ئۆزلەش-تۈزۈلگەن، ئوت - چۆپ، يىم - خەشەك تېرىشنى ئاساس قىلغان ئوتلاق بولۇپ، بەرپا قىلىنغىنى جەمئىي 800 مىڭ گېكتار، ساقلىنىپ قېلىنغىنى 600 مىڭ گېكتاردىن ئاشىدۇ.

ئاھالىلەر ئولتۇراق جايلىرى ۋە زاۋۇت - كانلار ئۈچۈن ئىشلىتىلگەن يەرلەر كۆلىمى
875 مىڭ 123.72 گېكتار بولۇپ، قۇرۇلۇشقا ئىشلىتىلگەن ئومۇمىي يەر كۆلىمىنىڭ %57.78 نى ئىگىلەيدۇ. بۇ تۆۋەندىكى يەرلەرنى ئۆز ئىچىگە ئالىدۇ. بىرىنچى، شەھەر - بازارلار، كۆلىمى 76 مىڭ 430.19 گېكتار بولۇپ، ئاھالە ئولتۇراق جايلىرى ۋە زاۋۇت - كانلار ئۈچۈن ئىشلىتىلگەن ئومۇمىي يەر كۆلىمىنىڭ %8.73 ئىگىلەيدۇ، ھەرقايسى بوستانلىقلارغا مەركەزلىك تارقالغان. 216، 217، 315، 314، 312 يىغا ئەڭ كەڭ تارقالغان. ئىككىنچى، يېزا ئاھالە ئولتۇراق جايلىرى ئۈچۈن ئىشلىتىلگەن ئومۇمىي يەر كۆلىمى 450 مىڭ 600.84 گېكتار بولۇپ، ئولتۇراق جاي، ۋە زاۋۇت - كانلار ئۈچۈن ئىشلىتىلگەن ئومۇمىي يەر كۆلىمىنىڭ %51.49 نى ئىگىلەيدۇ، بۇنداق يەرلەر ھەرقايسى بوستانلىقلارغا كەڭ تارقالغان. ئۈچىنچى، مۇستەقىل زاۋۇت - كانلار ئۈچۈن ئىشلىتىلگەن يەرلەر 82 مىڭ 926.84 گېكتار بولۇپ، ئاھالىنىڭ ئولتۇراق جايى ۋە زاۋۇت - كانلار ئۈچۈن ئىشلىتىلگەن ئومۇمىي يەر كۆلىمىنىڭ %9.48 نى ئىگىلەيدۇ، بۇنداق يەرلەر ئاساسەن تەڭرىتاغنىڭ شىمالىي ئېتىكىدىكى ئىقتىسادى بىر قەدەر تەرەققىي قىلغان رايونلارغا تارقالغان، ئۇنىڭدىن قالسا تۇرپان - قۇمۇل ئويمانلىقى، جۇڭغار ئويمانلىقى، تارىم ئويمانلىقى قاتارلىق رايونلارغا تارقالغان. مۇستەقىل زاۋۇت - كانلار ئۈچۈن ئىشلىتىلگەن يەرلەر ئىچىدە نېفىت قۇرۇلۇشىغا ئىشلىتىلگەن يەرلەرنىڭ سانى ئەڭ زور. تۆتىنچى، شورلۇق ئېتىزلار، كۆلىمى 10 مىڭ 330.27 گېكتار بولۇپ، ئاھالە ئولتۇراق جايلىرى ۋە زاۋۇت - كانلار ئۈچۈن ئىشلىتىلگەن ئومۇمىي يەر كۆلىمىنىڭ %1.18 نى ئىگىلەيدۇ،

ئاساسەن جۇڭغار ئويمانلىقىنىڭ جەنۇبىي چېتىدىكى ئېتىز كۆلى رايونى، ماناس كۆلى رايونىغا جايلاشقان. بەشىنچى، ئالاھىدە ئىشلىتىلگەن يەرلەر، كۆلىمى 254 مىڭ 836.58 گېكتار بولۇپ، ئاھالە ئولتۇراق جايلىرى ۋە زاۋۇت - كانلار ئۈچۈن ئىشلىتىلگەن ئومۇمىي يەر كۆلىمىنىڭ %29.12 نى ئىگىلەيدۇ.

قاتناشقا ئىشلىتىلگەن يەرلەر كۆلىمى
218 مىڭ 281.95 گېكتار بولۇپ، قۇرۇلۇشقا ئىشلىتىلگەن ئومۇمىي يەر كۆلىمىنىڭ %14.41 نى ئىگىلەيدۇ. بىرىنچى، تۆمۈر يول: كۆلىمى 7244.39 گېكتار بولۇپ، قاتناشقا ئىشلىتىلگەن ئومۇمىي يەر كۆلىمىنىڭ %3.32 نى ئىگىلەيدۇ، ئاساسلىقى لەنجۇ - شىنجاڭ تۆمۈر يولى، شىمالىي شىنجاڭ تۆمۈر يولى، جەنۇبىي شىنجاڭ تۆمۈر يولىغا ئىشلىتىلگەن يەرلەرنى كۆرسىتىدۇ. ئىككىنچى، تاشيول: كۆلىمى 39 مىڭ 853.51 گېكتار بولۇپ، قاتناشقا ئىشلىتىلگەن ئومۇمىي يەر كۆلىمىنىڭ %18.26 نى ئىگىلەيدۇ، ئاساسلىق تاش يوللاردىن 312، 314، 315، 217، 216 قاتارلىق دۆلەت يوللىرى ۋە ئۆلكە دەرىجىلىك تاشيول سىستېمىسى بار. ئۈچىنچى، يېزا يوللىرى: كۆلىمى 168 مىڭ 727.32 گېكتار بولۇپ، قاتناشقا ئىشلىتىلگەن ئومۇمىي يەر كۆلىمىنىڭ %77.3 نى ئىگىلەيدۇ، ئەڭ كەڭ تارقالغان. تۆتىنچى، خەلق ئاۋىئاتسىيىسى ئايروپىلانلىرى: كۆلىمى 2101.23 گېكتار بولۇپ، قۇرۇلۇشقا ئىشلىتىلگەن ئومۇمىي يەر كۆلىمىنىڭ %0.96 نى ئىگىلەيدۇ. ئاساسەن ئۈرۈمچى، كورلا، غۇلجا، ئاقسۇ، خوتەن، قەشقەر قاتارلىق شەھەرلەرگە جايلاشقان. بەشىنچى، پورت - پرستانلار: كۆلىمى 355.60 گېكتار بولۇپ، قاتناشقا ئىشلىتىلگەن ئومۇمىي يەر كۆلىمىنىڭ %0.15 نى ئىگىلەيدۇ، ئاساسەن باغراش كۆلى رايونىغا جايلاشقان.

سۇ رايونى كۆلىمى
4 مىليون 226 مىڭ 900 گېكتار بولۇپ، تۈزلەڭلىكلەردىكى جانلىقلارنىڭ ۋە بوستانلىقلارنىڭ مەۋجۇت بولۇپ تۇرۇشى ۋە تەرەققىي قىلىشىدىكى ئاساسلىق سۇ مەنبەسى. ھازىر ئاساسەن سۇغىرىشقا ئىشلىتىلەتتە. باقمىچىلىققا ئىشلىتىلەتتە. ۋاتقان سۇ يۈزىنىڭ سانىمى زور ئەمەس. بۇنىڭ ئىچىدە تۈزلەڭلىكتىكى سۇ يۈزىنىڭ مەيدانى (ئاساسەن ھەرقايسى چوڭ دەريالار، كۆللەر، سۇ ئامبارلىرى، كۆلچەكلەر) 1 مىليون 175 مىڭ 700 گېكتار بولۇپ،

ئىگىلىكىدە ئىشلىتىلىۋاتقان يەرلەر 7 مىليون 342 مىڭ 800 گېكتار، قۇرۇلۇشقا ئىشلىتىلىۋاتقان يەرلەر 232 مىڭ گېكتار. يەردىن پايدىلىنىشتا سانائەت بىلەن يېزا ئىگىلىكىگە تەڭ ئېتىبار بېرىلگەن بولۇپ، يېزا ئىگىلىكى شەھەر - بازارلار ۋە سانائەت ئۈچۈن مۇلازىمەت قىلىشنى ئاساس قىلىدۇ.

شىمالىي شىنجاڭنىڭ غەربىي شىمالىدىكى يەردىن پايدىلىنىش رايونى بورتالا موڭغۇل ئاپتونوم ئوبلاستى، ئىلى ۋىلايىتى، تارباغاتاي ۋىلايىتى ۋە ئالتاي ۋىلايىتىنى ئۆز ئىچىگە ئالىدۇ. بۇ رايوندا سۇ ۋە تۇپراق بايلىقى مول، دېھقانچىلىق، ئورمانچىلىق، چارۋىچىلىقنى راۋاجلاندۇرۇشتا بىر قەدەر ياخشى ئاساسقا ئىگە ھەمدە مول قېزىلما بايلىقى بار. ھازىرقى دېھقانچىلىقتا ئىشلىتىلىۋاتقان يېرى 25 مىليون 128 مىڭ 300 گېكتار، قۇرۇلۇشقا ئىشلىتىلىۋاتقان يېرى 371 مىڭ گېكتار. يەردىن پايدىلىنىشتا چارۋىچىلىق، دېھقانچىلىق، ئورمانچىلىق ئۈنۈم بېرىش تەرەققىي قىلدۇرۇلماقتا؛ ئاشلىق، قىزىلچا، پاختا، ياغلىق دان ۋە چارۋىچىلىق ئىشلەپچىقىرىش بازىلىرى قۇرۇلماقتا؛ قېزىلما بايلىقلارنى ئېچىپ پايدىلىنىش سۈرئىتى تېزلىتىلماقتا.

شەرقىي شىنجاڭدىكى يەردىن پايدىلىنىش رايونى تۇرپان، قۇمۇلدىن ئىبارەت ئىككى ۋىلايەتنى ئۆز ئىچىگە ئالىدۇ. بۇ رايوننىڭ كىلىماتى ئىنتايىن قۇرغاق، يورۇقلۇق، ئىسسىقلىق بايلىقى ناھايىتى مول، سۇ بايلىقى قىس، لېكىن قېزىلما بايلىقلىرى بىر قەدەر مول. كېۋەز، باغۋەنچىلىك زىرائەتلىرىنى ئۆستۈرۈشكە مۇۋاپىق. ھازىر دېھقانچىلىقتا ئىشلىتىۋاتقان يېرى 5 مىليون 232 مىڭ 300 گېكتار، قۇرۇلۇشقا ئىشلىتىۋاتقان يېرى 242 مىڭ 900 گېكتار. يەردىن پايدىلىنىشتا دېھقانچىلىق، باغۋەنچىلىك ۋە رۇدا قېزىشنى ئاساس قىلغان ھالدا، ئۇزۇن تاللىق پاختا ۋە ئەلا سۈپەتلىك مېۋە ئىشلەپچىقىرىش بازىلىرىنى نۇقتىلىق قۇرماقتا؛ كان بايلىقلىرى مول بولۇشتەك ئالاھىدىلىكىنى جارى قىلدۇرۇپ، مۇناسىپ ھالدىكى رۇدا پىششىقلاپ ئىشلەش كەسپى ۋە كان قېزىش قۇرۇلۇشىنى يولغا قويماقتا.

جەنۇبىي شىنجاڭنىڭ شەرقىي شىمالىدىكى يەردىن پايدىلىنىش رايونى بايىنغولىن موڭغۇل ئاپتونوم ئوبلاستى ۋە ئاقسۇ ۋىلايىتىنى ئۆز ئىچىگە ئالىدۇ. كىلىماتى ئىسسىق مۆتىدىل بەلۋاغ قۇرغاق كىلىماتقا مەنسۇپ. يورۇقلۇق، ئىسسىقلىق بايلىقى مول، سۇ بايلىقى

يېزا ئىگىلىكىدە ئىشلىتىلىۋاتقان ئومۇمىي يەر مەيدانىنىڭ %1.85 نى ئىگىلەيدۇ. ئۇنىڭدىن باشقا، سۈيىملىك مۇئەسسەسەلىرى ئۈچۈن ئىشلىتىلگەن يەر 421 مىڭ 300 گېكتار بولۇپ، قۇرۇلۇشقا ئىشلىتىلگەن يەر كۆلىمىنىڭ %27.81 نى ئىگىلەيدۇ، ئۇلار ئاساسەن ھەرقايسى ۋادا، ھەرقايسى سۇغىرىش رايونلىرىدىكى سۈيىملىك قۇرۇلۇشىغا ۋە سۇغىرىش - سۇ چىقىرىۋېتىش ئۆستىمىسى سىستېمىسىغا ئىشلىتىلگەن يەرلەردىن ئىبارەت.

پايدىلىنىلمىغان يەر مەيدانى 101 مىليون 575 مىڭ 700 گېكتار بولۇپ، پۈتۈن شىنجاڭ ئومۇمىي يەر كۆلىمىنىڭ %61.01 نى ئىگىلەيدۇ. ئۇلار ئاساسەن يېپىنچا ئۆسۈملۈك بىلەن قاپلىنىش نىسبىتى %5 كە يەتمەيدىغان يالىڭاچ يەرلەر ياكى گوبى، قۇملۇق، قۇملۇق يەرلەر، ئېغىر شورلاشقان يەرلەر، تۈز يېپىنچىلىق يەرلەر، تۈزلۈك لايىقلار، سازلىقلار، تۈپسى، تېشى ئېچىلىپ قالغان يەرلەر، ئۆزۈلگەن تاش دۆۋىلىرى قاتارلىق ئۆزلەشتۈرۈشكە قۇلايسىز يەرلەردىن ئىبارەت. پايدىلىنىلمىغان يەرلەردىن جۇڭغار ئويمانلىقىدىكى قۇربان تۇڭغۇت قۇملۇقى بىلەن تارىم ئويمانلىقىدىكى تەكلىماكان قۇملۇقى ئەڭ چوڭ. ئۇنىڭدىن باشقا تەڭرىتاغ، ئالتاي تېغى قاتارلىق تاغ تىزمىلىرىنىڭ قار سىزىقى ئۈستىدە نۇرغۇن مۇزلۇقلار، مەڭگۈلۈك يىغىندى قارلار، شۇنداقلا تاغلاردا ئېچىلىپ قالغان تاش شېغىللار بار. ھەممە بوستانلىقلارنىڭ گىرۋەكلىرىدە گوبى، قۇملۇق سەھرالار، قۇملۇق يەرلەر، شورلۇق يەرلەر بار. ئېغىر دەرىجىدە شورلىشىش، قۇملۇقلىشىش، قۇرغاق ۋە سۇ كەمچىل بولۇش، شېغىل كۆپ، توپا قاتلىمى نېپىز، سۈيىملىك ناچار بولۇش ئامىللىرى يەردىن پايدىلىنىشنى چەكلىگۈچى ئاساسلىق ئامىللاردۇر.

شىنجاڭنىڭ يەردىن پايدىلىنىش رايونلىرى يەردىن پايدىلىنىش شارائىتىنىڭ ئوخشاشماسلىقىغا ئاساسەن، بەش يەردىن پايدىلىنىش رايونىغا بۆلۈندۈ. شىمالىي شىنجاڭنىڭ شەرقىي جەنۇبىدىكى يەردىن پايدىلىنىش رايونى ئۈرۈمچى شەھىرى، سانجى غۇيزۇ ئاپتونوم ئوبلاستى، شىخەنزە شەھىرى ۋە قاراماي شەھىرىنى ئۆز ئىچىگە ئالىدۇ. بۇ رايوندا شەھەر - بازارلار زىچ، زاۋۇت - كانلار مەركەزلەشكەن، يېزا ئىگىلىكى تەرەققىي قىلغان، نوپۇسى كۆپ، ئىجتىمائىي ئىقتىساد بىر قەدەر تەرەققىي قىلغان، ھازىر يېزا -

خان ئاساسلىق ئامىللاردۇر.

ئورمانغا باب يەرلەر پۈتۈن شىنجاڭ بويىچە ئورمانغا باب 4 مىليون 181 مىڭ 400 گېكتار يەر بولۇپ، پايدىلىنىشقا باب ئومۇمىي يەر كۆلىمىنىڭ %6.11 نى ئىگىلەيدۇ. بۇنىڭ ئىچىدە تاغلىق رايونلاردىكى ئورمانغا باب يەرلەرنىڭ كۆلىمى 1 مىليون 592 مىڭ 500 گېكتار بولۇپ، ئورمانغا باب ئومۇمىي يەر كۆلىمىنىڭ %38.04 نى ئىگىلەيدۇ؛ تۈزلەڭلىكتىكى ئورمانغا باب يەرلەر 2 مىليون 588 مىڭ 700 گېكتار (دېھقانچىلىق رايونلىرىدىكى سۈنئىي ئورمان كۆلىمىنى ئۆز ئىچىگە ئالمايدۇ) بولۇپ، ئورمانغا باب ئومۇمىي يەر كۆلىمىنىڭ %61.96 نى ئىگىلەيدۇ. ئورمانغا باب يەرلەر ئىچىدە، 1- دەرىجىلىك يەرلەر 1 مىليون 788 مىڭ 700 گېكتار بولۇپ، ئورمانغا باب ئومۇمىي يەر كۆلىمىنىڭ %42.79 نى ئىگىلەيدۇ؛ 2- دەرىجىلىك يەرلەر 857 مىڭ 300 گېكتار بولۇپ، ئورمانغا باب ئومۇمىي يەر كۆلىمىنىڭ %20.50 نى ئىگىلەيدۇ. ئورمانغا باب يەرلەرنىڭ سۈپەت نىسبىتى %63.21 بولۇپ، سۈپىتى بىر قەدەر ياخشى يەرلەر قاتارىغا كىرىدۇ.

چارۋىچىلىققا باب يەرلەر پۈتۈن شىنجاڭ بويىچە چارۋىچىلىققا باب 53 مىليون 521 مىڭ 300 گېكتار يەر بولۇپ، پايدىلىنىشقا باب ئومۇمىي يەر كۆلىمىنىڭ %78.19 نى ئىگىلەيدۇ. بۇ يەرلەرنىڭ سۈپەت نىسبىتى %37.36 بولۇپ، سۈپىتى ناچارراق يەر بايلىقى قاتارىغا كىرىدۇ. چارۋىچىلىققا باب يەرلەر ئىچىدە، تاغلىق رايونلاردىكى چارۋىچىلىققا باب يەرلەر بىلەن تۈزلەڭلىكلەردىكى چارۋىچىلىققا باب يەرلەر نىسبىتى 1.0:2.8. شىنجاڭنىڭ تۈزلەڭ رايونلىرىدىكى يەرلەرنىڭ كۆپ خىل ماسلىشىشچانلىقى كۈچلۈك. سۇ مەنبەسى شارائىتى بار، يەنە كېلىپ بوز يەر ئېچىشقا مۇۋاپىق يەرلەر بولسا ئادەتتە ئوت - چۆپ، يەم - خەشەك ئۆستۈرۈلىدىغان يەر ياكى تېرىلغۇ يەرلەر ئۆز-ئارا ئۆستۈرۈلۈش ئارقىلىق، ئۇلارنىڭ ئىشلەپچىقىرىش ئۈنۈمدارلىقى ئۆستۈرۈلىدۇ. چارۋىچىلىققا باب يەرلەرنىڭ ئاساسلىق ئالاھىدىلىكى مۇنداق: بىرىنچى، قۇرغاق ئوتلاق تىپى ئاساسىي ئورۇندا تۇرۇپ، كۆپچىلىكى چۆل تۈرىگە كىرىدۇ؛ ئىككىنچى، تاغلىق ئوتلاقلاردىكى ئوتلاق يەرلىرىنىڭ سۈپىتى ياخشى، ئەمما يېپىنچا ئۆسۈملۈكلەرنىڭ كۆپىنچىسى «قىسقا ئۆمۈرلۈكلەر» تۈرىگە كىرىدۇ، ئوتلاقلارنىڭ ئىشلەپچىقىرىش ئىقتىدارى

لىقى ۋە زاپاس يەر بايلىقى بىر قەدەر مول، ھازىر دېھقانچىلىققا ئىشلىتىۋاتقان يېرى 15 مىليون 264 مىڭ 700 گېكتار. قۇرۇلۇشقا ئىشلىتىۋاتقان يېرى 321 مىڭ 100 گېكتار، يەردىن پايدىلىنىشتا دېھقانچىلىق، چارۋىچىلىق، باغۋەنچىلىكنى ۋە نېفىت، نېفىت خىمىيە سانائىتىنى ئاساس قىلىدۇ. جەنۇبىي شىنجاڭنىڭ غەربىي جەنۇبىدىكى يەردىن پايدىلىنىش رايونى قىزىلسۇ قىرغىز ئاپتونوم ئوبلاستى بىلەن قەشقەر ۋىلايىتى، خوتەن ۋىلايىتىنى ئۆز ئىچىگە ئالىدۇ. كىلىماتى ئىللىق مۆتىدىل بەلۋاغ قۇرغاق كىلىماتقا مەنسۇپ. يورۇقلۇق، ئىسسىقلىق بايلىقى مول، ئاددىي كۆپ، يېرى ئاز، بوران - قۇم ئاپىتىنىڭ زىيىنى ئېغىر. ھازىر يېزا ئىگىلىكىدە ئىشلىتىۋاتقان يېرى 10 مىليون 430 مىڭ 130 گېكتار، قۇرۇلۇشقا ئىشلىتىۋاتقان يېرى 347 مىڭ 700 گېكتار. يەردىن پايدىلىنىشتا سۇ بايلىقىنى يەنىمۇ ئېچىپ، دېھقانچىلىق، باغۋەنچىلىك، چارۋىچىلىقنى راۋاجلاندۇرۇش، ساياھەتچىلىكنى پائال تەرەققىي قىلدۇرۇش يولىغا قويۇلىدۇ.

دېھقانچىلىققا باب يەرلەر پۈتۈن شىنجاڭ بويىچە دېھقانچىلىققا باب 4 مىليون 897 مىڭ 500 گېكتار يەر بولۇپ، پايدىلىنىشقا باب ئومۇمىي يەر كۆلىمىنىڭ %7.15 نى ئىگىلەيدۇ. يەر سۈپىتى نىسبىتى (بىرىنچى، ئىككىنچى دەرىجىلىك يەرلەرنىڭ بۇ تۈردىكى يەرلەردە ئىگىلىگەن سانىنى) ئاران %22.44، سۈپىتى ناچار يەرلەر ئاساسەن تارسىم ئورمانلىقى، جۇڭغار ئويمانلىقى ۋە تاغ ئارىسى ئويمانلىقىلىرىدىكى تۈزلەڭلىكلەرگە جايلاشقان، يەر تۈزۈلۈشى، ئورنى جەھەتتە كۆپ قىسمى دېلتىلارغا (ياكى دېلتىلارنىڭ ئوتتۇرا تۆۋەن قىسمىغا) ۋە ئېقىن چۆكۈندى تۈز-لەڭلىكلىرىدىكى دەريالارنىڭ ئوتتۇرا - تۆۋەن ئېقىمىغا جايلاشقان. بۇ رايونلارنىڭ يەر ئاستى سۈيى ئادەتتە بىر قەدەر چوڭقۇر، تۇپرىقنىڭ كۆپ قىسمى تۈزلۈك چوڭ دەريالارنىڭ بويلىرىغا ياكى سۇغىرىش رايونىغا يېقىن جايلاشقان دېھقانچىلىققا باب يەرلەرنىڭ سۈجىلىق شارائىتى ياخشى، باشقا كۆپ قىسىم دېھقانچىلىققا باب يەرلەرنىڭ سۇ بايلىقى مۇھىتى ناچار، يەر ئۈستى سىزىمى كىچىك، سۇ قۇرۇلۇشى كۆپ مەبلەغ تەلەپ قىلىدۇ. قۇرغاقچىلىق، سۇ كەمچىلىك، شورلىنىش، قۇملشىش، ئۈنۈمسىزلىك قاتارلىق ئامىللار دېھقانچىلىققا باب يەر بايلىقىنى ئېچىپ پايدىلىنىشنى چەكلەيدۇ.

دارى 800~1000 مىللىمېتىرغا؛ پامىر، كوئېنلۇن تاغلىرىدىكى يىللىق ھۆل - يېغىن مىقدارى ئەڭ چوڭ بولغان رايونلاردا 400~600 مىللىمېتىرغا يېتىدۇ. دەريالار ئاساسەن تەڭرىتاغ، ئالتاي تېغى ۋە كوئېنلۇن تاغلىرىدىن شەكىللەنگەن. يەر ئاستى سۇلىرى ئاساسەن تاغلىق رايونلاردىكى يەر ئۈستى سۇلىرىنىڭ سىڭىشىدىن كەلگەن. تۈزلەڭ رايونلارنىڭ يەر ئاستى سۇلىرى شىنجاڭنىڭ ئەمەلىي پايدىلىنىش قىسمىتىگە ئىگە يەر ئاستى سۇ بايلىقى بولۇپ، ئۇنىڭ زاپىسى 38 مىليارد 300 مىليون كۇب مېتىر، بۇنىڭ ئىچىدە 6 مىليارد 300 مىليون كۇب مېتىر ھەرىيلىق تەبىئىي ھۆل يېغىنىدىن تولۇقلىنىدۇ. 32 مىليارد كۇب مېتىر يەر ئۈستى سۇلىرىنىڭ سىڭىشىدىن تولۇقلىنىدۇ. شىنجاڭدىكى يەر ئاستى سۇلىرىنىڭ كۈنلۈك ئېچىشقا بولىدىغان مىقدارى 25 مىليارد 200 مىليون كۇب مېتىرغا بارىدۇ. نۆۋەتتە يەر ئاستى سۈيىنىڭ ئومۇمىي ئىشلىتىلىش مىقدارى 7 مىليارد 800 مىليون كۇب مېتىر بولۇپ، ئېچىشقا بولىدىغان سۇ بايلىقى مىقدارىنىڭ %31.3 نى ئىگىلەيدۇ.

دەريا سۈيى بايلىقى شىنجاڭنىڭ دەريا سۈيى بايلىقىنىڭ يىللىق ئومۇمىي مىقدارى يەنى دەريالارنىڭ ئومۇمىي سىرغىم مىقدارى 88 مىليارد 200 مىليون كۇب مېتىر كېلىدۇ. سۇ بايلىقى مىقدارى 1 مىليارد كۇب مېتىردىن ئاشىدىغان چوڭ دەريالاردىن تۆۋەندىكىلەر بار: ئېرىتىش دەرياسى 11 مىليارد 700 مىليون كۇب مېتىر؛ ئۇلۇڭگۈر دەرياسى 1 مىليارد 70 مىليون كۇب مېتىر؛ ئىلى دەرياسى 16 مىليارد 500 مىليون كۇب مېتىر؛ ماناس دەرياسى 1 مىليارد 280 مىليون كۇب مېتىر؛ يەكەن دەرياسى 6 مىليارد 460 مىليون كۇب مېتىر؛ قىزىل دەرياسى 2 مىليارد 167 مىليون كۇب مېتىر؛ گەز دەرياسى 1 مىليارد 132 مىليون كۇب مېتىر؛ ئاقسۇ دەرياسى 2 مىليارد 230 مىليون كۇب مېتىر؛ قارا شەھەر دەرياسى 3 مىليارد 304 مىليون كۇب مېتىر؛ خوتەن دەرياسى 4 مىليارد 375 مىليون كۇب مېتىر. يۇقىرىقى 11 چوڭ دەريانىڭ سۇ بايلىقى مىقدارىنىڭ ئومۇمىي يىغىنىدىن پۈتۈن شىنجاڭدىكى دەريا سۈيى بايلىقى مىقدارىنىڭ %63.5 نى ئىگىلەيدۇ. باشقا 550 تىن ئارتۇق ئوتتۇرا ۋە كىچىك دەريالارنىڭ سۇ بايلىقى مىقدارى پۈتۈن شىنجاڭ دەريا سۈيى بايلىقى مىقدارىنىڭ %34.7 نى ئىگىلەيدۇ. چوڭ دەريالارنىڭ ئېقىم مىقدارى زور، ئېقىش مۇساپىسى ئۇزۇن، پەسىيىش پەرقى چوڭ، ئۆز - ئۆزى

رى تۆۋەن؛ ئۈچىنچى، سۈيى كەمچىل ئوتلاق قۇرۇم - لۈك ئىشلىتىلىدىغان ئوتلاق مەيدانىنىڭ 1/3 قىسمىنى ئىگىلەيدۇ؛ تۆتىنچى، پۈتۈن شىنجاڭدىكى ئوتلاقلىرى ئىچىدە شىمالىي شىنجاڭدىكى ئوتلاقلىرىنىڭ سۈپىتى بىر قەدەر ياخشى، جەنۇبىي شىنجاڭدىكى ئوتلاقلىرىنىڭ سۈپىتى ناچارراق.

سۇ بايلىقى مۇئەييەن رايون دائىرىسى ئىچىدە ئاتموسفېرادىن يەر يۈزىگە چۈشۈپ ئېگىز تاغلاردىكى مۇزلۇقلاردا قاتتىق ھالەتتە ساقلانغان ياكى كۆللەردە، سۇ ئامبارلىرىدا سۇيۇق ھالەتتە ساقلىنىۋاتقان ۋە ياكى يەر يۈزىدە سىرغىم شەكىللەندۈرۈپ ئېقىۋاتقان يەر ئۈستى سۇلىرى ۋە يەر ئاستىغا سىڭىپ يەر ئاستى سۈيى بولۇپ شەكىللەنگەن سۇلارنى ئومۇملاشتۇرۇپ كۆرسىتىدۇ. شىنجاڭنىڭ ئاتموسفېرا ھۆل يېغىنىنىڭ يىللىق ئومۇمىي مىقدارى 254 مىليارد 600 مىليون كۇب مېتىر بولۇپ، بۇ پۈتۈن شىنجاڭدىكى 85 مىليارد 700 مىليون كۇب مېتىر سۇ بايلىقىنى ھاسىل قىلىدۇ، بۇنىڭ ئىچىدە يەر ئۈستى سۇ بايلىقىنىڭ ئومۇمىي مىقدارى 79 مىليارد 400 مىليون كۇب مېتىر، يەر ئۈستى سۈيى بىلەن تەكرارلانمايدىغان يەر ئاستى سۇ بايلىقىنىڭ مىقدارى 6 مىليارد 300 مىليون كۇب مېتىر، بۇنىڭغا دۆلەت سىرتىدىن ئېقىپ كىرىدىغان 8 مىليارد 800 مىليون كۇب مېتىر دەريا ئېقىم مىقدارىنى قوشقاندا، ئەمەلىي پايدىلىنىشقا بولىدىغان سۇ بايلىقىنىڭ ئومۇمىي مىقدارى 94 مىليارد 500 مىليون كۇب مېتىر كېلىدۇ. شىنجاڭنىڭ يەر ئۈستى سۇ بايلىقىنىڭ زامان ۋە ماكان جەھەتتىكى جايلىشىشى تولۇق تەكشى ئەمەس. پەقەت ھۆل يېغىن ئارقىلىق تولۇقلىنىدىغان دەريالاردىن ھاسىل بولىدىغان يەر ئۈستى سۇ بايلىقلىرىنىڭ مولچىلىق مەزگىلى 4~8 - ئايلاردا كېلىدۇ، زور مىقداردىكى مۇزلۇق سۇلىرى ئارقىلىق تولۇقلىنىدىغان دەريا ئېقىملىرىنىڭ مولچىلىق مەزگىلى بولسا 6~9 - ئايلاردا كېلىدۇ، مۇزلۇقلار يەر ئۈستى سۇ بايلىقىغا نىسبەتەن ئۇزۇن مۇددەتلىك تەڭ - شەش رولىغا ئىگە. تۈزلەڭ رايونلاردىكى يەر ئاستى سۈيىنىڭ %83.5 ى يەر ئۈستى سۇلىرىنى مەنبە قىلىدۇ، ئۇنىڭ مولچىلىق مەزگىلى يەر ئۈستى سۈيىنىڭ كىدىن كېيىنرەك بولۇپ، كېچىكىش مەزگىلى ئۈچ ئايدىن ئالتە ئايغىچە بولىدۇ. سۇ بايلىقىنىڭ ماكان جەھەتتىكى تارقىلىشىدا تاغلىق رايونلاردا كۆپ، تۈز - لەڭلىكلەردە ئاز بولۇشتەك ئالاھىدىلىك بار. ئالتاي، تەڭرىتاغلىرىدىكى ئەڭ زور يىللىق ھۆل - يېغىن مىقدارى

مىقدارى 387 مىليون كۇب مېتىر بولۇپ، بۇر-
چىن دەرياسىنىڭ يىللىق ئېقىم مىقدارىنىڭ %
9.1 نى ئىگىلەيدۇ.

تەڭرىتاغ سىستېمىسىدىكى مۇزلۇق سۇ
بايلىقى تەڭرىتاغ مەملىكىتىمىزدىكى ئاساسلىق
مۇزلۇقلار جايلاشقان رايون، مۇزلۇق كۆلىمى 9200
كۇۋادىرات كىلومېتىر، زاپىسى 1010 كۇب كىلومې-
تىردىن يۇقىرى بولۇپ، يىللىق ئېرىگەن سۇ بىلەن
تولۇقلاش مىقدارى 9 مىليارد 545 مىليون كۇب مې-
تىرغا بارىدۇ. تەڭرىتاغ سىستېمىسىدا بىر قانچە مۇز-
لۇق تەسىرى مەركىزى بار. ئەڭ چوڭ مۇزلۇق تەسىرى
مەركىزى جەنۇبىي تەڭرىتاغدىكى تۆمۈر چوققىسى ۋە
خانتەڭرى چوققىسى رايونىغا جايلاشقان. تەڭرىتاغنىڭ
جەنۇبىي ئېتىكىدىكى مۇزلۇقنىڭ ئاقسۇ دەرياسى، تې-
رەڭ دەرياسى، ئۆگەن دەرياسىنى ئېرىگەن سۇ بىلەن
تولۇقلاش مىقدارى ھەر يىلى 5 مىليارد كۇب مېتىرغا
يېتىدۇ؛ شىمالىي ئېتىكىدىكى مۇزلۇقلارنىڭ ئىلى،
تېكەس دەريالىرىنى يىللىق ئېرىگەن سۇ بىلەن تولۇق-
لاش مىقدارى 1 مىليارد 957 مىليون كۇب مېتىرغا
يېتىدۇ. تەڭرىتاغنىڭ ئىككىنچى ئورۇندىكى مۇزلۇق
تەسىرى مەركىزى شىمالىي تەڭرىتاغنىڭ ئىرەنقايرغا
تېغىغا جايلاشقان، ئۇنىڭ ئېتىكىدىكى مۇزلۇقلار قاش
دەرياسى، كۈنەس دەريالىرىنى يىلىغا 603 مىليون
كۇب مېتىر ئېرىگەن سۇ بىلەن تولۇقلايدۇ، ئۇنىڭ
شىمالىي ئېتىكىدىكى مۇزلۇق تاسىرقاي دەرياسى، ما-
ناس دەرياسى، قورغاس دەرياسى، بايانخول دەرياسى،
كۈيتۈن دەرياسى، چىگىشور دەريالىرىنى يىلىغا 1 مىل-
يارد 71 مىليون 900 مىڭ كۇب مېتىر ئېرىگەن سۇ
بىلەن تولۇقلايدۇ. ئۇنىڭدىن باشقا، يەنە كىچىكرەك
تۆت مۇزلۇق تەسىرى مەركىزى بار بولۇپ، ئۇلار بېگ-
جىنتاۋ تېغى، تىڭگىر تېغى، بوغدا تاغلىرىنىڭ ئاسا-
سىي چوققىلىرى ئەتراپىغا ۋە قارلىق تاغدىكى تۆمۈرتى
چوققىسىنىڭ ئەتراپىغا جايلاشقان.

كوئېنلۇن تاغ سىستېمىسىدىكى مۇزلۇق
سۇ بايلىقى كوئېنلۇن تېغى، قارا قۇرۇم تېغى،
پامىر ئېگىزلىكى ۋە ئالتۇن تاغلارنى ئۆز ئىچىگە ئال-
دۇ. مۇزلۇقلارنىڭ كۆلىمى 12 مىڭ 695.65 كۇۋاد-
رات كىلومېتىرغا، زاپىسى 1428.39 كۇب كىلومې-
تىرغا يېتىدۇ، دەريالارنى يىلىغا 7 مىليارد 247 مىل-
يون كۇب مېتىر ئېرىگەن سۇ بىلەن تولۇقلايدۇ. بۇ
تاغ سىستېمىسىدا بىر قانچە مۇزلۇق تەسىرى مەركىزى

دىن تازىلىنىش ئىقتىدارى كۈچلۈك بولۇپ، سۇ بايلى-
قىنى ئېچىپ پايدىلىنىشقا ۋە تەكرار ئايلاندۇرۇپ ئىش-
لىتىشكە قۇلايلىق. ئوتتۇرا ۋە كىچىك دەريالارنىڭ
كۆپىنچىسى ئىچكى قۇرۇقلۇق دەريالىرى بولۇپ، ئې-
قىم مىقدارى ئاز، ئېقىش مۇساپىسى قىسقا، ئۈستۈ-
تۈت كەلكۈن يۈز بېرىش ئېھتىماللىقى چوڭ، ئۆز -
ئۆزىدىن تازىلىنىش ئىقتىدارى ئاجىز بولۇپ، ئېچىپ
پايدىلىنىش قۇلايسىز. شىنجاڭدىكى دەريالارنىڭ ھەرىد-
لى دۆلەت سىرتىغا ۋە ئاپتونوم رايون سىرتىغا ئېقىپ
چىقىپ كەتكەن 24 مىليارد 40 مىليون كۇب مېتىر
سۇيىدىن باشقا، نۆۋەتتە ھەرىيلى تەخمىنەن 40~42
مىليارد كۇب مېتىر دەريا سىرغىمى سۇ ئىنشائىتى
قۇرۇلۇشلىرى ئارقىلىق سۇغىرىش رايونلىرىغا باشلى-
نىپ، شىنجاڭنىڭ خەلق ئىگىلىكى تەرەققىياتىدا ئىنتاي-
ىن مۇھىم رول ئوينىماقتا.

مۇزلۇق سۇ بايلىقى شىنجاڭنىڭ مۇزلۇق باي-
لىقى ئىنتايىن مول، مۇزلۇقلارنىڭ كۆلىمى 22 مىڭ
184.83 كۇۋادرات كىلومېتىر بولۇپ، پۈتۈن مەملى-
كەت مۇزلۇقلىرى ئومۇمىي كۆلىمىنىڭ %37.8 نى
ئىگىلەيدۇ، مۇزلۇقلارنىڭ زاپىسى 2455.5513 كۇب
كىلومېتىر بولۇپ، سۇغا سۇندۇرغاندا 1 تىرىلليون
908 مىليارد 720 مىليون كۇب مېتىر سۇغا توغرا
كېلىدۇ. مۇزلۇقلار ھەر يىلى شىنجاڭنىڭ دەريا ئېقىمى-
لىرىغا 17 مىليارد 179 مىليون كۇب مېتىر سۇ تولۇق-
لاپ تۇرىدۇ، بۇ شىنجاڭدىكى دەريالارنىڭ ئومۇمىي
ئېقىم مىقدارىنىڭ %19.48 نى ئىگىلەيدۇ. مۇزلۇق-
لار ئاساسەن كوئېنلۇن تاغ سىستېمىسى (قارا قۇرۇم
تېغى، كوئېنلۇن تېغى، پامىر ئېگىزلىكى ۋە ئالتۇن
تاغلىرىنى ئۆز ئىچىگە ئالىدۇ) ۋە تەڭرىتاغ سىستېمى-
سىغا مەركەزلەشكەن. مۇزلۇقلارنىڭ ئېرىش جەھەتتى-
كى يىللار ئارا ئۆزگىرىشى بىر قەدەر تۇراقلىق بولۇپ،
دەريالارنىڭ يىللىق ئېقىم مىقدارىنى كۆپ يىللىق تەڭ-
شەش رولىغا ئىگە، بۇ ھال شىنجاڭنىڭ سۇغىرىشقا
تايىنىدىغان دېھقانچىلىقنىڭ تەرەققىياتىنى ئىشەنچلىك
سۇ بايلىقى بىلەن تەمىنلەيدۇ.

ئالتاي تاغ سىستېمىسىدىكى مۇزلۇق
سۇ بايلىقى ئالتاي تاغ سىستېمىسىنىڭ مۇزلۇق
تەسىرى مەركىزى دوستلۇق چوققىسىغا جايلاشقان بو-
لۇپ، قاپلاش كۆلىمى 293.20 كۇۋادرات كىلومېتىر-
غا، زاپىسى 16.49 كۇب كىلومېتىرغا يېتىدۇ، ھەر-
يىلى بۇرچىن دەرياسىنى ئېرىگەن سۇ بىلەن تولۇقلاش

غىمچانلىقى 9 مىليارد 570 مىليون كۇب مېتىر كېلىدۇ، ئۇلۇڭگۈر دەرياسىنىڭ سۈيى قۇيۇلغانلىقتىن، كۆل سۈيى ئازراق تۈزلۈك. ئۇ شىنجاڭنىڭ داڭلىق بېلىقچىلىق بازىسى. قاناس كۆلى شىنجاڭدىكى بىر قەدەر چوڭ تاتلىق سۇلۇق كۆل بولۇپ، بۇرچىن ناھىيەسى تەۋەسىگە جايلاشقان، كۆلىمى 45 كۋادرات كىلومېتىر، سۇ سىغىمچانلىقى 5 مىليارد 380 مىليون كۇب مېتىر كېلىدۇ. كۆل رايونىنىڭ مەنزىرىسى گۈزەل بولۇپ، ساياھەتچىلىك جەھەتتە بىر قەدەر چوڭ تەرەققىيات يوشۇرۇن كۈچىگە ئىگە.

سۇ بايلىقلىرىدىن رايونلارغا تارقىلىشى شىنجاڭدا سۇ بايلىقلىرىنىڭ ھەرقايسى رايونلارغا تارقىلىشى تەكشى ئەمەس. تەڭرىتاغنىڭ جەنۇبىي، شىمالىي ئېتەكلىرى ۋە ئالتاي تېغىنىڭ جەنۇبىي ئېتىكىدىكى رايونلاردا سۇ بايلىقى نىسبەتەن مولراق، قۇملۇقلارنىڭ گىرۋىكىدىكى رايونلاردا سۇ بايلىقى نىسبەتەن كەمچىل. سۇ بايلىقى ئەڭ كۆپ جايلار — تەڭرىتاغنىڭ شىمالىي ئېتىكىدىكى ئىلى ۋىلايىتى، ئۇنىڭ ئەمەلىي پايدىلىنىشقا بولىدىغان سۇ بايلىقىنىڭ ئومۇمىي مىقدارى 16 مىليارد 690 مىليون كۇب مېتىر؛ تەڭرىتاغنىڭ جەنۇبىي ئېتىكىدىكى ئاقسۇ ۋىلايىتى، ئۇنىڭ ئەمەلىي پايدىلىنىشقا بولىدىغان سۇ بايلىقىنىڭ ئومۇمىي مىقدارى 15 مىليارد 467 مىليون كۇب مېتىر.

ئالتاي ۋىلايىتىنىڭ سۇ بايلىقى يەر ئۈستى سۇ بايلىقى مىقدارى 10 مىليارد 840 مىليون كۇب مېتىر، تۈزلەڭ رايونلاردىكى يەر ئاستى سۇ بايلىقى مىقدارى 3 مىليارد 177 مىليون كۇب مېتىر، بۇنىڭدىن تەكرارلىنىدىغان 2 مىليارد 656 مىليون كۇب مېتىر سۇنى چىقىرىۋەتكەندە، ئالتاي ۋىلايىتىنىڭ سۇ بايلىقى ئومۇمىي مىقدارى 11 مىليارد 360 مىليون كۇب مېتىر بولۇپ، ئالتاي ۋىلايىتى شىنجاڭدىكى سۇ بايلىقى بىر قەدەر مول رايونلاردىن بىرى ھېسابلىنىدۇ. سۈيى سىرتقا ئاقىدىغان مەشھۇر دەريا — ئېرتىش دەرياسى بىلەن ئىچكى قۇرۇقلۇق دەريا — ئۇلۇڭگۈر دەرياسىنىڭ سۇ بايلىقى دۆلىتىمىز ئىچىدە ھاسىل بولىدىغاندىن سىرت، قازاقىستان جۇمھۇرىيىتى (قاپا دەريا-سى) دىن، موڭغۇلىيە خەلق جۇمھۇرىيىتى (قارا ئېرتىش دەرياسىنىڭ تارماق ئېقىنى — جولى دەرياسى، بۇلغىن دەرياسى) دىن چېگرىسىز ئىچىگە 2 مىليارد كۇب مېتىر سۇ ئېقىپ كىرىدۇ، بۇلارنى قوشقاندا بۇ ۋىلايەتنىڭ پايدىلىنىشقا بولىدىغان سۇ بايلىقى مىقدارى

بار. يەكەن دەرياسى، تېزناپ دەرياسى، كۈسەن دەرياسى ۋە گەز دەريالىرىنى يىلىغا 4 مىليارد 144 مىليون كۇب مېتىر ئېرىگەن سۇ بىلەن تولۇقلايدۇ. يۇرۇڭقاش دەرياسى، قاراقاش دەرياسى، كېرىيە دەرياسى، چەر-چەن دەريالىرىنى يىلىغا 2 مىليارد 971 مىليون كۇب مېتىر ئېرىگەن سۇ بىلەن تولۇقلايدۇ.

كۆل سۈيى بايلىقى شىنجاڭنىڭ كۆللىرى ئىككى تۈرگە بۆلۈنىدۇ: بىر تۈرى ئېگىز تاغ كۆلى. مەسىلەن، قارا كۆل، ئاچچىق كۆل، سايرام كۆلى، قاناس كۆلى، بوغدا كۆلى قاتارلىقلار؛ يەنە بىر تۈرى تۈزلەڭلىك كۆللىرى، مەسىلەن، باغراش كۆلى، ئېپىنۇر كۆلى. 1 كۋادرات كىلومېتىردىن چوڭ كۆل-لەردىن 139 ى بار، ئۇلارنىڭ ئومۇمىي كۆلىمى 5504.5 كۋادرات كىلومېتىر بولۇپ، مەملىكىتىمىز بويىچە كۆللەر ئومۇمىي كۆلىمىنىڭ %73 نى ئىگىلەيدۇ. باغراش كۆلى مەملىكىتىمىزدىكى ئەڭ چوڭ ئىچكى قۇرۇقلۇق كۆلى بولۇپ، بايىنغولىن موڭغۇل ئاپتونوم ئوبلاستى تەۋەسىگە جايلاشقان، چېگرا ئاتلىغان، سۈيى يۆتكىلىپ تۇرىدىغان كۆل. ئۇ ئىلگىرى تاتلىق سۇلۇق كۆل ئىدى، ئۇنىڭ مېنېراللىشىش دەرىجىسى كۆلگە ئېقىپ كىرگەن سۇنىڭ ئاز - كۆپلۈكىگە قاراپ ئۆزگىرىپ تۇرىدۇ. كۆل رايونىنىڭ كۆلىمى 972 كۋادرات كىلومېتىر، سۇ سىغىمچانلىقى 7 مىليارد 740 مىليون كۇب مېتىر. قاراشەھەر دەرياسى ئۇنىڭ ئاساسلىق سۇ تولۇقلاش مەنبەسى، كۆل سۈيىنىڭ ئېقىپ چىققان قىسمى كۆنچى دەرياسىنى ھاسىل قىلىدۇ. بېلىقچىلىق، ساياھەتچىلىك، قومۇش پىششىقلاپ ئىشلەش قاتارلىق جەھەتلەردە ناھايىتى زور تەرەققىيات يوشۇرۇن كۈچىگە ئىگە. سايرام كۆلى تەڭرىتاغنىڭ غەربىي بۆلىكىدىكى كۆكدارچىن تېغىدىكى ئېگىز تاغ ئويمانلىقىنىڭ ئىچىگە جايلاشقان. كۆلنىڭ كۆلىمى 454 كۋادرات كىلومېتىر، سۇ مىقدارى 21 مىليارد كۇب مېتىر كېلىدۇ. بۇ كۆل بورتالا موڭغۇل ئاپتونوم ئوبلاستىنىڭ داڭلىق مەنزىرە رايونى. كۆل سۈيىنىڭ خىمىيىلىك كومپوزىتسىيەسى بىر قەدەر يۇقىرى بولۇپ، بىر تۇيۇق شورلۇق كۆل ھېسابلىنىدۇ. ئېپىنۇر كۆلى جۇڭغار ئويمانلىقىنىڭ غەربىي جەنۇبىي بۇرجىكىگە جايلاشقان، كۆلنىڭ كۆلىمى 522 كۋادرات كىلومېتىر كېلىدۇ، سۇ مىقدارى يىلىمۇ يىلى ئازىيىپ بارماقتا، ھازىر بۇ كۆل تۈزلۈك كۆلگە ئايلىنىپ قالدى. ئۇلۇڭگۈر كۆلى بۇرۇلتوقاي ناھىيىسى تەۋەسىگە جايلاشقان. كۆلنىڭ كۆلىمى 736 كۋادرات كىلومېتىر، سۇ

13 مىليارد 90 مىليون كۇب مېتىر كېلىدۇ. نۆۋەتتە جەمئىي 960 مىليون كۇب مېتىر سۇ قازاقىستانغا ئېقىپ چىقىپ كېتىدۇ.

تارىباغاتاي ۋىلايىتىنىڭ سۇ بايلىقى يەر ئۈستى سۇ بايلىقى مىقدارى 6 مىليارد 80 مىليون كۇب مېتىر، تۈزلەڭ رايونلاردىكى يەر ئاستى سۇ بايلىقى مىقدارى 2 مىليارد 983 مىليون كۇب مېتىر، بۇنىڭدىن تەكرارلىنىدىغان 2 مىليارد 30 مىليون كۇب مېتىر سۇ مىقدارىنى چىقىرىۋەتكەندە، بۇ ۋىلايەتنىڭ ئومۇمىي سۇ بايلىقى مىقدارى 7 مىليارد 33 مىليون كۇب مېتىر كېلىدۇ. تارىباغاتاي ۋىلايىتى سۇ قىسىم رايونلار قاتارىغا كىرىدۇ، كۈيتۇن دەرياسى، چىڭشور دەرياسى، گۈر دەرياسى، ئېمىل دەرياسى، نامغول (چۆچەك) قاتارلىق دەريالىرى چوڭراق دەريالار بولۇپ، ئۇلارنىڭ يىللىق سىرغىم مىقدارى ئايرىم - ئايرىم ھالدا 653 مىليون 400 مىڭ كۇب مېتىر، 290 مىليون 800 مىڭ كۇب مېتىر، 343 مىليون 300 مىڭ كۇب مېتىر، 316 مىليون 400 مىڭ كۇب مېتىر، 114 مىليون كۇب مېتىر. سۇ بايلىقىنىڭ تارقىلىشى تەكشى ئەمەس.

ئىلى ۋىلايىتىنىڭ سۇ بايلىقى ئىلى ۋىلايىتى شىنجاڭ بويىچە سۇ بايلىقى ئەڭ مول ۋىلايەت. بۇ ۋىلايەتتە ھۆل يېغىن يېتەرلىك بولۇپ، يىللىق ئوتتۇرىچە ھۆل يېغىن مىقدارى 4.535 مىللىمېتىرغا يېتىدۇ. ئىلى ئويمانلىقىنىڭ شىمالى، شەرقى، جەنۇبىدىن ئىبارەت ئۈچ تەرىپى تاغلار بىلەن ئورالغان، تاغلىق رايونلاردىن باشلانغان ھەرقايسى تارماق ئېقىنلار ئويمانلىققا ئېقىپ كېلىپ قوشۇلۇپ ئىلى دەرياسىنى ھاسىل قىلغان. بۇ ۋىلايەتنىڭ 15 مىليارد 40 مىليون كۇب مېتىر يەر ئۈستى سۇ بايلىقى بار، تۈزلەڭ رايونلىرىدا 4 مىليارد 946 مىليون كۇب مېتىر يەر ئاستى سۇ بايلىقى بار، ئۇنىڭ ئۈستىگە ھەممىسى يەر ئۈستى سۇ - لىرىنىڭ سىڭىشىدىن ھاسىل بولغان. ئۆز تەۋەسىدە ھاسىل بولغان سۇ بايلىقىدىن سىرت، بايىنغولىن موڭ - غۇل ئاپتونوم ئوبلاستى (كۆك سۇ دەرياسى، كۈنەس دەرياسى) دىن 1 مىليارد 80 مىليون كۇب مېتىر سۇ ئېقىپ كىرىدۇ، قازاقىستان (تېكەس دەرياسى، چاپچال ناھىيىسىدىكى خۇنۇخاي دەرياسى) دىن 568 مىليون 900 مىڭ كۇب مېتىر سۇ تەۋەسىمىزگە ئېقىپ كىرىدۇ، ئىلى ۋىلايىتىنىڭ ئەمەلىي پايدىلىنىشقا بولىدىغان سۇ بايلىقى ئومۇمىي مىقدارى 16 مىليارد 690 مىليون كۇب مېتىر كېلىدۇ. نۆۋەتتە ھەر يىلى ئىلى دەرياسى تارقىلىق دۆلەت سىرتىغا ئېقىپ چىقىپ كېتىدىغان سۇ

12 مىليارد كۇب مېتىرغا يېتىدۇ.

بورتالا ئوبلاستىنىڭ سۇ بايلىقى يەر ئۈستى سۇ بايلىقى مىقدارى 2 مىليارد 510 مىليون كۇب مېتىر، تۈزلەڭ رايونلاردىكى يەر ئاستى سۇ بايلىقى مىقدارى 948 مىليون كۇب مېتىر، تەكرارلىنىدىغان 628 مىليون كۇب مېتىر سۇ مىقدارىنى چىقىرىۋەتكەندە، بۇ ئوبلاستنىڭ ئومۇمىي سۇ بايلىقى مىقدارى 2 مىليارد 830 مىليون كۇب مېتىر بولىدۇ. ئوبلاستنىڭ ئۆزىدە ھاسىل بولغان سۇ بايلىقىدىن سىرت، ئىلى ۋىلايىتىنىڭ ئىلغا ناھىيىسى (ئاچال دەرياسى) دىن 129 مىليون 500 مىڭ كۇب مېتىر سۇ ئېقىپ كېلىدۇ، بورتالا ئوبلاستىنىڭ ئەمەلىي پايدىلىنىشقا بولىدىغان ئومۇمىي سۇ بايلىقى مىقدارى 2 مىليارد 960 مىليون كۇب مېتىر. بۇ ئوبلاستتا بورتالا دەرياسى بىلەن جىڭ دەرياسىدىن ئىبارەت چوڭراق ئىككى دەريا بار، بۇ دەريالارنىڭ كۆپ يىللىق ئوتتۇرىچە ئېقىم مىقدارى ئايرىم - ئايرىم ھالدا 471 مىليون 700 مىڭ كۇب مېتىر، 466 مىليون 600 مىڭ كۇب مېتىر. سانجى ئوبلاستىنىڭ سۇ بايلىقى يەر ئۈستى سۇ بايلىقى مىقدارى 3 مىليارد 264 مىليون كۇب مېتىر، تۈزلەڭ رايونلاردىكى يەر ئاستى سۇ بايلىقى مىقدارى 1 مىليارد 722 مىليون كۇب مېتىر. بۇنىڭدىن تەكرارلىنىدىغان 1 مىليارد 76 مىليون كۇب مېتىر سۇ مىقدارىنى چىقىرىۋەتكەندە، بۇ ئوبلاستنىڭ سۇ بايلىقى ئومۇمىي مىقدارى 3 مىليارد 910 مىليون كۇب مېتىر كېلىدۇ. ئوبلاستنىڭ ئۆزىدە ھاسىل بولىدىغان سۇ بايلىقىدىن سىرت، بايىنغولىن موڭغۇل ئاپتونوم ئوبلاستى (ماناس دەرياسىنىڭ باش ئېقىنى) دىن 757 مىليون كۇب مېتىر سۇ ئېقىپ كىرىدۇ، شۇنىڭ بىلەن ئەمەلىي پايدىلىنىشقا بولىدىغان سۇ بايلىقى ئومۇمىي مىقدارى 4 مىليارد 667 مىليون كۇب مېتىرغا يېتىدۇ. تەڭرىتاغنىڭ شىمالىي ئېتىكىدىكى ئىقتىسادىي بەلۋاغقا جايلاشقان سانجى ئوبلاستىنىڭ سۇ بايلىقى يېرىمىشەيدۇ. سانجى ئوبلاستىنىڭ غەربىدىكى تاسىرقاي دەرياسى، قۇتۇبىي دەرياسى، سەنتۇنخې دەرياسى، تۇرپان دۆڭخابا دەريالىرىنىڭ يىللىق ئېقىم مىقدارى ئايرىم - ئايرىم ھالدا 230 مىليون 200 مىڭ كۇب مېتىر، 448 مىليون 300 مىڭ كۇب مېتىر، 353 مىليون 700 مىڭ كۇب مېتىر، 219 مىليون 800 مىڭ كۇب مېتىر. سانجى ئوبلاستىنىڭ شەرقىدىكى دەريالارنىڭ سۈيى بىر قەدەر ئاز بولۇپ، تاغ ئاغزىدىن چىقىپ ناھايىتى تېزلا چۆللۈكلەرگە سىڭىپ كېتىدۇ. شۇڭا، بۇ ئوبلاست سۇ بايلىقى كەمچىل رايون ھېسابلىنىدۇ.

ئاساسلىق سۈيى ماناس دەرياسىدىن كېلىدۇ. تۇرپان ۋىلايىتىنىڭ سۇ بايلىقى يەر ئۈستى سۇ بايلىقى مىقدارى 596 مىليون كۇب مېتىر، تۈز- لەڭلىكتىكى يەر ئاستى سۇ بايلىقى مىقدارى 903 مىليون كۇب مېتىر، تەكرارلىنىدىغان 523 مىليون كۇب مېتىر سۇ مىقدارىنى چىقىرىۋەتكەندە، تۇرپان ۋىلايىتىنىڭ سۇ بايلىقى ئومۇمىي مىقدارى 976 مىليون كۇب مېتىرغا بارىدۇ. ۋىلايەتنىڭ ئۆزىدە ھاسىل بولغان سۇ بايلىقىدىن سىرت، ئۈرۈمچى شەھىرى ۋە بايىنغولىن ئوبلاستى (ئالغۇي ۋە داخىيەننى دەرياسى) لىرىدىن ئېقىپ كىرگەن سۇ مىقدارى 289 مىليون كۇب مېتىر بولۇپ، بۇ ۋىلايەتنىڭ ئەمەلىي پايدىلىنىشقا بولىدىغان سۇ مىقدارى 1 مىليارد 265 مىليون كۇب مېتىرغا بارىدۇ. تۇرپان ۋىلايىتىنىڭ سۇ بايلىقىدىن تەكرار پايدىلىنىش نىسبىتى بىر قەدەر يۇقىرى، ئوچۇق ئۆس- تەڭلەر ئارقىلىق سۇ باشلاپ يەر سۇغىرىشتىن سىرت، تاغلىق رايوندىن ئويمانلىقلارغىچە بولغان سۇ كۈچى يانتۇلۇقىدىن پايدىلىنىپ تاغ باغرىدىكى يەر ئاستىغا سىڭگەن سۇلار كارىزلار ئارقىلىق ئويمانلىقلارغا باشلىنىدۇ، نۆۋەتتە تۇرپاندا 700 دىن ئارتۇق كارىز بولۇپ، يەر ئاستى سۈيىنىڭ ئومۇمىي ئېقىن مىقدارى 294 مىليون كۇب مېتىرغا يېتىدۇ.

قۇمۇل ۋىلايىتىنىڭ سۇ بايلىقى يەر ئۈستى سۇ بايلىقى مىقدارى 1 مىليارد 75 مىليون كۇب مېتىر، تۈزلەڭ رايونلاردىكى يەر ئاستى سۇ بايلىقى مىقدارى 1 مىليارد 199 مىليون كۇب مېتىر، بۇنىڭ ئىچىدە يەر ئۈستى سۈيى بىلەن يەر ئاستى سۈيىنىڭ تەكرارلىنىش مىقدارى 889 مىليون كۇب مېتىر بولۇپ، بۇ ۋىلايەتنىڭ سۇ بايلىقى ئومۇمىي مىقدارى 1 مىليارد 385 مىليون كۇب مېتىرغا يېتىدۇ. بۇ ۋىلايەتنىڭ دەريالارنىڭ كۆپىنچىسى شەرقىي تەڭرىتاغدىن باشلىنىدۇ، كۆپ ساندىكى دەريالارنى تولۇقلايدىغان مۇزلۇق يوق، يىللىق ئېقىم مىقدارى 5 مىليوندىن 60 مىليون كۇب مېتىر ئارىلىقىدا. بۇنىڭ ئىچىدە چوڭراق دەريالاردىن ئارا تۈرۈك دەرياسى، گۈ- شاڭ دەرياسى، يۈشۈگۈ دەرياسى، بامۇدۇن دەريالىرى بار.

بايىنغولىن ئوبلاستىنىڭ سۇ بايلىقى يەر ئۈستى سۇ بايلىقى مىقدارى 10 مىليارد 180 مىليون كۇب مېتىر، تۈزلەڭ رايونلاردىكى يەر ئاستى سۇ بايلىقى مىقدارى 3 مىليارد 764 مىليون كۇب مېتىر، تەكرارلىنىدىغان 3 مىليارد 465 مىليون كۇب مېتىر سۇ مىقدارىنى چىقىرىۋەتكەندە، پۈتۈن ئوبلاستنىڭ سۇ

ئۈرۈمچى شەھىرى (ئۈرۈمچى ناھىيىسىنىمۇ ئۆز ئىچىگە ئالىدۇ) نىڭ يەر ئۈستى سۇ مىقدارى 920 مىليون كۇب مېتىر، تۈزلەڭ رايونلاردىكى يەر ئاستى سۈيىنىڭ مىقدارى 556 مىليون كۇب مېتىر، بۇنىڭدىن تەكرارلىنىدىغان 448 مىليون كۇب مېتىر سۇ مىقدارىنى چىقىرىۋەتكەندە، ئۈرۈمچى شەھىرىنىڭ سۇ بايلىقى ئومۇمىي مىقدارى 1 مىليارد 28 مىليون كۇب مېتىر كېلىدۇ. سۇ بايلىقى ئىنتايىن قىس، يىللىق ئېقىم مىقدارى 240 مىليون 800 مىڭ كۇب مېتىر كېلىدۇ. خان ئۈرۈمچى دەرياسى چوڭراق دەريا ھېسابلىنغاندىن سىرت، باشقىلىرىنىڭ ھەممىسى كىچىك دەريالار بولۇپ، يىللىق ئېقىم مىقدارى كۆپىنچە 5 مىليون كۇب مېتىردىن 80 مىليون كۇب مېتىرغىچە بولىدۇ. يېقىنقى يىللاردىن بۇيان ئۈرۈمچى شەھىرى كۆلىنىڭ كېڭىيىشىگە ئەگىشىپ، سۇ بايلىقى يېتىشمەسلىك ھە- سىلىسى كۈنسىن گەۋدىلەنمەكتە. مەيۋوپۇ كۆلىنىڭ سۇ دائىرىسىنىڭ كۆلىمى 29 كۋادرات كىلومېتىر بولۇپ، سۇ سىغىمچانلىقى 125 مىليون كۇب مېتىرغا بارىدۇ. ئۇ ھازىر ئۈرۈمچى شەھىرىنى سۇ بىلەن تەمىنلەيدىغان سۇ مەنبەلىرىنىڭ بىرى ۋە بېلىق باقمىچىلىق بازىسى قىلىندى.

قاراماي، كۈيتۈن شەھەرلىرىنىڭ سۇ بايلىقى بۇ رايوندا ھاسىل بولغان ئېقىم ئىنتايىن يىن ئاز، يەر ئۈستى سۇ بايلىقى مىقدارى 6 مىليون 700 مىڭ كۇب مېتىر. تۈزلەڭ رايونلاردىكى يەر ئاستى سۇ بايلىقى مىقدارى 155 مىليون كۇب مېتىر، بۇنىڭدىن 138 مىليون كۇب مېتىر سۇ بىر قىسىم دەريا ئېقىنلىرىدىن (تارباغاتايدىكى نامىنغول دەرياسى ۋە دار- بۇت دەرياسى) ھاسىل بولغان يەر ئاستى سۈيىدىن تولۇقلانغان. بۇ ئىككى شەھەر جەمئىي 23 مىليون 700 مىڭ كۇب مېتىر سۇ بايلىقىغا ئىگە بولۇپ، شىنجاڭ بويىچە سۇ بايلىقى ئەڭ ئاز رايون ھېسابلىنىدۇ.

شىخەنزە شەھىرىنىڭ سۇ بايلىقى يەر ئۈستى سۇ بايلىقى مىقدارى ئىنتايىن ئاز بولۇپ، ئاران 2 مىليون 300 مىڭ كۇب مېتىر كېلىدۇ. تۈزلەڭ رايونلاردىكى يەر ئاستى سۇ بايلىقى مىقدارى 414 مىليون كۇب مېتىر بولۇپ، بۇنىڭدىن 335 مىليون كۇب مېتىر سۇ بايلىقى ماناس دەرياسىدىن ھاسىل بولغان يەر ئاستى سۈيىدىن تولۇقلىنىدۇ. شىخەنزە شەھىرىنىڭ سۇ بايلىقى ئومۇمىي مىقدارى 81 مىليون 300 مىڭ كۇب مېتىر بولۇپ، ئۇمۇ سۇ بايلىقى كەمچىل رايونلاردىن بىرى بولۇپ ھېسابلىنىدۇ. ئۇنىڭ ئىشلىتىدىغان

يارد 242 مىليون كۇب مېتىر؛ ئۇنىڭدىن قالسا تۆۋەندىكىلەر بار: ئۆگەن دەرياسى، يىللىق ئېقىم مىقدارى 2 مىليارد 230 مىليون كۇب مېتىر؛ تېرەك دەرياسى، يىللىق ئېقىم مىقدارى 745 مىليون 300 مىڭ كۇب مېتىر؛ كۇچار دەرياسى، يىللىق ئېقىم مىقدارى 349 مىليون 300 مىڭ كۇب مېتىر. ئاقسۇ ۋىلايىتىنىڭ سۇ بايلىقى بىر قەدەر زور تەرەققىيات يوشۇرۇن كۈچكە ئىگە، لېكىن رايونلارغا تارقىلىشى تەكشى ئەمەس، كەلپىن ناھىيىسى يەنىلا سۇ كەمچىل رايون ھېسابلىنىدۇ.

قەشقەر ۋىلايىتىنىڭ سۇ بايلىقى يەر ئۈستى سۇ بايلىقى مىقدارى 7 مىليارد 403 مىليون كۇب مېتىر، تۈزلەڭ رايونلاردىكى يەر ئاستى سۇ بايلىقى مىقدارى 7 مىليارد 9 مىليون كۇب مېتىر، تەكرارلىنىدىغان 6 مىليارد 842 مىليون كۇب مېتىر سۇ مىقدارىنى چىقىرىۋەتكەندە، قەشقەر ۋىلايىتىنىڭ سۇ بايلىقى ئومۇمىي مىقدارى 7 مىليارد 570 مىليون كۇب مېتىرغا بارىدۇ. ۋىلايەتنىڭ ئۆزىدە ھاسىل بولغان سۇ بايلىقىدىن سىرت، قىزىلسۇ ئوبلاستى (قىزىل دەريا-سى، چاقماق دەرياسى، ئۇلۇغ ئاۋات دەرياسى، گەز دەرياسى، كۈسەن دەرياسى، ئېگىز يار دەرياسى) دىن 4 مىليارد 300 مىليون كۇب مېتىر سۇ ئېقىپ كىرىدۇ، پاكىستان (كۆلچىن دەرياسى) دىن 717 مىليون كۇب مېتىر سۇ ئېقىپ كىرىدۇ، شۇنىڭ بىلەن بۇ ۋىلايەتنىڭ ئەمەلىي پايدىلىنىشقا بولىدىغان سۇ بايلىقى ئومۇمىي مىقدارى 11 مىليارد 764 مىليون كۇب مېتىر بولىدۇ. يەكەن دەرياسى قەشقەر ۋىلايىتىدىكى سۇ بايلىقىنى قى ئەڭ مول دەريا بولۇپ، ئۇنىڭ يىللىق ئېقىم مىقدارى 6 مىليارد 460 مىليون كۇب مېتىر؛ ئۇنىڭدىن قالسا تىزناپ دەرياسى بولۇپ، يىللىق ئېقىم مىقدارى 807 مىليون 200 مىڭ كۇب مېتىر، قەشقەرنىڭ سۇ بايلىقى ئاساسەن قارا قۇرۇم تېغىدىكى قار - مۇزلارنىڭ ئېرىشىدىن كېلىدۇ.

قىزىلسۇ ئوبلاستىنىڭ سۇ بايلىقى يەر ئۈستى سۇ بايلىقى مىقدارى 6 مىليارد 327 مىليون كۇب مېتىر، تۈزلەڭ رايونلاردىكى يەر ئاستى سۇ بايلىقى مىقدارى 552 مىليون كۇب مېتىر، بۇنىڭدىن تەك-رارلىنىدىغان 423 مىليون كۇب مېتىر سۇ مىقدارىنى چىقىرىۋەتكەندە، قىزىلسۇ ئوبلاستىنىڭ سۇ بايلىقى ئومۇمىي مىقدارى 6 مىليارد 456 مىليون كۇب مېتىر بولىدۇ. ئوبلاست تەۋەسىنىڭ ئۆزىدە ھاسىل بولغان سۇ بايلىقىدىن سىرت، قىرغىزىستان (توشقان دەرياسى،

بايلىقى ئومۇمىي مىقدارى 10 مىليارد 480 مىليون كۇب مېتىرغا بارىدۇ. بۇ ئوبلاستنىڭ ئەمەلىي پايدىلىنىشقا بولىدىغان سۇ بايلىقى ئومۇمىي مىقدارى 11 مىلياردتىن 11 مىليارد 500 مىليون كۇب مېتىرغىچە بارىدۇ. قارا شەھەر دەرياسى بۇ ئوبلاستتىكى ئەڭ چوڭ دەريا، ئۇنىڭ يىللىق ئېقىم مىقدارى 3 مىليارد 304 مىليون كۇب مېتىر بولۇپ، باغراش ناھىيىسى تەۋەسىدىكى باغراش كۆلىگە قۇيۇلىدۇ، كۆنچى دەرياسىغا ئوتتۇرا ھېساب بىلەن ھەر يىلى 1 مىليارد 200 مىليون كۇب مېتىر سۇ چىقىرىپ بېرىدۇ. چوڭقراق دەريالىرىدىن يەنە كوئېنلۇن تېغىنىڭ شىمالىي ئېتىكىدىن باشلانغان كاچان دەرياسى (چەرچەن دەرياسى دەپمۇ ئاتىلىدۇ)، چاقىلىق دەرياسى، يىللىق ئېقىم مىقدارى ئايرىم - ئايرىم ھالدا 511 مىليون 300 مىڭ كۇب مېتىر ۋە 660 مىليون 990 مىڭ كۇب مېتىر؛ تەڭرىتاغنىڭ جەنۇبىي ئېتىكىدىن باشلانغان دىنار دەرياسى، سېرىق سۇ دەرياسى، چىڭخۇزا دەرياسى قاتارلىقلار بار. ئۇلارنىڭ يىللىق ئېقىم مىقدارى ئايرىم - ئايرىم ھالدا 347 مىليون 900 مىڭ كۇب مېتىر، 256 مىليون 700 مىڭ كۇب مېتىر، 110 مىليون كۇب مېتىر. بايىنغولىن ئوبلاستىنىڭ تارىم دەرياسىنىڭ ئىككى ياقىسىدىكى ۋە قاراشەھەر، باغراش ناھىيىلىرىدىكى رايونلىرى يەر ئاستى سۈيى مول رايونلار ھېسابلىنىدۇ، ئالتۇن تاغلىرى ئەتراپى ۋە لوپنۇر رايونلىرى سۇ بايلىقى كەمچىل رايونلار ھېسابلىنىدۇ.

ئاقسۇ ۋىلايىتىنىڭ سۇ بايلىقى يەر ئۈستى سۇ بايلىقى مىقدارى 6 مىليارد 484 مىليون كۇب مېتىر، تۈزلەڭ رايونلاردىكى يەر ئاستى سۇ بايلىقى مىقدارى 6 مىليارد 331 مىليون كۇب مېتىر، تەكرارلىنىدىغان 4 مىليارد 786 مىليون كۇب مېتىر سۇ مىقدارىنى چىقىرىۋەتكەندە، بۇ ۋىلايەتنىڭ سۇ بايلىقى ئومۇمىي مىقدارى 8 مىليارد 47 مىليون كۇب مېتىرغا بارىدۇ. ئاقسۇ ۋىلايىتى شىنجاڭدىكى سۇ بايلىقى بىر قەدەر مول رايونلارنىڭ بىرى. قىرغىزىستان جۇمھۇرىيىتى (قۇم ئېرىق دەرياسى) دىن ئاقسۇغا 3 مىليارد 680 مىليون كۇب مېتىر سۇ ئېقىپ كىرىدۇ، قىزىلسۇ ئوبلاستى (توشقان دەرياسى) دىن 2 مىليارد 630 مىليون كۇب مېتىر سۇ ئېقىپ كىرىدۇ، خوتەن (خوتەن دەرياسى) دىن 1 مىليارد 110 مىليون كۇب مېتىر سۇ ئېقىپ كىرىدۇ. بۇ ۋىلايەتنىڭ ئەمەلىي پايدىلىنىشقا بولىدىغان سۇ بايلىقى ئومۇمىي مىقدارى 15 مىليارد 467 مىليون كۇب مېتىر. سۇ بايلىقى ئەڭ مول دەريا ئاقسۇ دەرياسى بولۇپ، يىللىق ئېقىم مىقدارى 6 مىل-

تەبىئىي بايلىقلار

قىزىل دەرياسى) ۋە تاجىكىستان (قىزىل دەرياسىنىڭ بىر تارماق ئېقىنى) لاردىن 1 مىليارد 805 مىليون كۇب مېتىر سۇ ئېقىپ كىرىدۇ. شۇنىڭ بىلەن بۇ ئوبلاستنىڭ ئەمەلىي پايدىلىنىشقا بولىدىغان سۇ بايلىقى ئومۇمىي مىقدارى 8 مىليارد 261 مىليون كۇب مېتىر بولىدۇ. قىزىلسۇ ئوبلاستىدا سۇ بايلىقى بىر قەدەر مول دەريالاردىن تۆۋەندىكىلەر بار: توشقان دەرياسى، يىللىق ئېقىم مىقدارى 2 مىليارد 630 مىليون كۇب مېتىر؛ قىزىل دەرياسى، يىللىق ئېقىم مىقدارى 2 مىليارد 167 مىليون كۇب مېتىر؛ گەز دەرياسى، يىللىق ئېقىم مىقدارى 1 مىليارد 132 مىليون كۇب مېتىر؛ كۈسەن دەرياسى، يىللىق ئېقىم مىقدارى 625 مىليون 600 مىڭ كۇب مېتىر.

خوتەن ۋىلايىتىنىڭ سۇ بايلىقى يەر ئۈستى سۇ بايلىقى مىقدارى 8 مىليارد 707 مىليون كۇب مېتىر، تۈزلەڭ رايونلاردىكى يەر ئاستى سۇ بايلىقى مىقدارى 3 مىليارد 635 مىليون كۇب مېتىر، بۇنىڭدىن تەكرارلىنىدىغان 2 مىليارد 841 مىليون كۇب مېتىر سۇ مىقدارىنى چىقىرىۋەتكەندە، بۇ ۋىلايەتنىڭ سۇ بايلىقى ئومۇمىي مىقدارى 9 مىليارد 501 مىليون كۇب مېتىر بولىدۇ. خوتەن ۋىلايىتىنىڭ سۇ بايلىقى ئومۇمىي مىقدارى ئانچە ئاز ئەمەس، بىراق كۆپىنچىسىدىن پايدىلانماق تەس، تۆۋەنتتە ئەمەلىي پايدىلىنىشقا بولىدىغان سۇ بايلىقى ئومۇمىي مىقدارى 7 مىليارد 816 مىليون كۇب مېتىر. سۇ بايلىقى بىر قەدەر مول دەريا-لاردىن تۆۋەندىكىلەر بار: يۇرۇڭقاش دەرياسى، يىللىق ئېقىم مىقدارى 2 مىليارد 219 مىليون كۇب مېتىر؛ قاراقاش دەرياسى، يىللىق ئېقىم مىقدارى 2 مىليارد 156 مىليون كۇب مېتىر؛ كېرىيە دەرياسى، يىللىق ئېقىم مىقدارى 698 مىليون 500 مىڭ كۇب مېتىر؛ گۇما دەرياسى، يىللىق ئېقىم مىقدارى 332 مىليون 400 مىڭ كۇب مېتىر؛ سانجۇ دەرياسى، يىللىق ئېقىم مىقدارى 257 مىليون 600 مىڭ كۇب مېتىر.

مىليارد 940 مىليون كىلوۋات سائەت. ئۆزلەشتۈرۈشكە بولىدىغان سۇ ئېنېرگىيىسى بايلىقى 8 مىليون 335 مىڭ 100 كىلوۋات بولۇپ، يىللىق توك تارقىتىش مىقدارى 45 مىليارد 975 مىليون كىلوۋات سائەت. پۈتۈن ئاپتونوم رايون تەۋەسىدە سۇ ئېنېرگىيىسى بايلىقى 10 مىڭ كىلوۋاتتىن چوڭ بولغان دەريالاردىن 340 تى بار، ئەمما ئاساسەن 12 چوڭ دەرياغا يەنى ئېرتىش دەرياسى، ئۆلۈڭگۈر دەرياسى، ماناس دەرياسى، ئىلى دەرياسى، قارا شەھەر دەرياسى، ئۆگەن دەرياسى، ئاق-سۇ دەرياسى، قىزىل دەريا، گەز دەرياسى، يەكەن دەرياسى، يۇرۇڭقاش دەرياسى، قاراقاش دەرياسى قاتارلىقلارغا مەركەزلەشكەن. ئۇلاردىكى نەزەرىيىۋى ساقلىنىش مىقدارى شىنجاڭدىكى بارلىق دەريالاردا ساقلىنىدىغان سۇ ئېنېرگىيىسى بايلىقى مىقدارىنىڭ %81.8 نى ئىگىلەيدۇ، ئېچىشقا بولىدىغان سۇ ئېنېرگىيىسى بايلىقى پۈتۈن شىنجاڭدىكى ئېچىشقا بولىدىغان سۇ ئېنېرگىيىسى بايلىقىنىڭ %97.1 نى ئىگىلەيدۇ. (تۆۋەندىكى جەدۋەلگە قاراڭ)

ئۆزلەشتۈرۈشكە بولىدىغان سۇ ئېنېرگىيىسى بايلىقى (10 مىڭ كىلوۋات)	سۇ ئېنېرگىيىسىنىڭ ساقلىنىش مىقدارى (10 مىڭ كىلوۋات)	چېگرا ئىچىدىكى ئاساسلىق دەريالار
268.82	705.26	1. ئىلى دەرياسى ۋادىسى
138.38	159.69	2. قارا شەھەر دەرياسى
100.70	401.85	3. ئېرتىش دەرياسى (تارماق ئېقىنلىرىنىمۇ ئۆز ئىچىگە ئالىدۇ)
72.58	85.76	4. قىزىل دەريا ۋادىسى
82.34	606.55	5. يەكەن دەرياسى ۋادىسى
31.16	94.94	6. ماناس دەرياسى
70.32	117.83	7. گەز، كۈسەن دەريالىرى
22.85	235.89	8. ئاقسۇ دەرياسى

سۇ ئېنېرگىيىسى بايلىقى مەلۇم چۈشۈش پەرقىگە ۋە ئېقىم مىقدارىغا ئىگە دەريالار ھازىرلىغان سۇ كۈچى ئېنېرگىيىسىنى كۆرسىتىدۇ، سۇ كۈچى بايلىقى دەپمۇ ئاتىلىدۇ. شىنجاڭنىڭ سۇ ئېنېرگىيىسى بايلىقى مول، نەزەرىيىۋى ساقلىنىش مىقدارى 33 مىليون 555 مىڭ كىلوۋات بولۇپ، مەملىكەت بويىچە شىزاڭ، سىچۈەن، يۈننەن ئۆلكىلىرىدىن قالسىلا 4 - ئورۇندا تۇرىدۇ، يىللىق توك تارقىتىش مىقدارى 293

نۆۋەتتە شىنجاڭدا ئوتتۇرا تېپىلىق ئالتە سۇ ئې-لېكتىر ئىستانسىسى قۇرۇلدى. ئۇلار: بىرىنچى، قاش دەرياسى (ئىلى دەرياسىنىڭ تارماق ئېقىنى) دىكى تولىق قاي ئېلېكتىر ئىستانسىسى، قۇراشتۇرۇلما سىغىمى 50 مىڭ كىلوۋات، ئەڭ ئاخىرقى باسقۇچلۇق قۇرۇلۇشى 1991-يىلى تۇنجى قېتىم ئۆزلەشتۈرۈپ تاماملانغان. ئىككىنچى، ماناس دەرياسىدىكى 3 - دەرىجىلىك سۇ ئېلېكتىر ئىستانسىسى، 1982-يىلى پۈتكەن، قۇراشتۇرۇلما سىغىمى 26 مىڭ 250 كىلوۋات. ئۈچىنچى، ئۆگەن دەرياسى قىزىل سۇ ئامبىرى ئېلېكتىر ئىستانسىسى، 1992-يىلى پۈتكەن، قۇراشتۇرۇلما سىغىمى 26 مىڭ كىلوۋات. (4) كۆنچى دەرياسىنىڭ باش ئېگىم ئېلېكتىر ئىستانسىسى، 1978-يىلى پۈتكەن، قۇراشتۇرۇلما سىغىمى 35 مىڭ كىلوۋات. بەشىنچى، ئاقسۇ دەرياسى غەربىي چوڭ كۆۋرۈك ئېلېكتىر ئىستانسىسى، 1986-يىلى بىرىنچى باسقۇچلۇق قۇرۇلۇشى پۈتكەن، قۇراشتۇرۇلما سىغىمى 13 مىڭ كىلوۋات. ئالتىنچى، قارا شەھەر دەرياسى تاغ ئاغزى سۇ ئېلېكتىر ئىستانسىسى، 1992-يىلى پۈتكەن، قۇراشتۇرۇلما سىغىمى 80 مىڭ كىلوۋات بولۇپ، شىنجاڭدا پۈتكۈزۈلگەن ئەڭ چوڭ سۇ ئېلېكتىر ئىستانسىسى بولۇپ ھېسابلىنىدۇ.

يەر ئاستى سۇ بايلىقى پايدىلىنىش قىممىتى بولغان ھەمدە ئۈزلۈكسىز ئالمىشىپ تۇرۇش ئىقتىدارىغا ئىگە ھەرخىل يەر ئاستى سۇلىرىنى كۆرسىتىدۇ. شىنجاڭنىڭ ئىچكى قۇرۇقلۇق ئويمانلىقى تىپىدىكى يەر ئاستى سۇ بايلىقى بىلەن ئاتموسفېرا ھۆل يېغىنى ۋە يەر يۈزى سۇلىرى ئوتتۇرىسىدا بايلىقلارنىڭ ئۆزئارا ئالمىشىشىدىن ئىبارەت زىچ مۇناسىۋەت ئورنىتىلغان. شىنجاڭنىڭ سۇ بايلىقى ئاساسەن تاغلىق رايونلاردىكى ئاتموسفېرا ھۆل يېغىنىدىن كېلىدۇ. تاغلىق رايونلاردىكى ئاتموسفېرا ھۆل يېغىنى تاغلىق رايونلاردىكى يەر ئاستى سۇ بايلىقىنى ۋە يەر يۈزى ئېقىنلىرىنى ھاسىل قىلىدۇ. پۈتۈن شىنجاڭنىڭ تاغلىق رايون يەر ئاستى سۇ بايلىقى 39.6 مىليارد كۇب مېتىر/يىلى. بۇنىڭ ئىچىدە جەنۇبىي شىنجاڭنىڭ 19.5 مىليارد كۇب مېتىر/يىلى بولۇپ، %49 نى ئىگىلەيدۇ؛ شىمالىي شىنجاڭنىڭ 20.2 مىليارد كۇب مېتىر/يىلى بولۇپ، %51 نى ئىگىلەيدۇ. پۈتۈن شىنجاڭنىڭ تۈزلەڭ (ئويمانلىقلار) رايون يەر ئاستى سۇ بايلىقى 39.5 مىليارد

كۇب مېتىر/يىلى، بۇنىڭ ئىچىدە جەنۇبىي شىنجاڭنىڭ 22.87 مىليارد كۇب مېتىر/يىلى بولۇپ، %58 نى ئىگىلەيدۇ؛ شىمالىي شىنجاڭنىڭ 16.7 مىليارد كۇب مېتىر/يىلى بولۇپ، %42 نى ئىگىلەيدۇ. تۈزلەڭ رايون يەر ئاستى سۇ بايلىقى ئىچىدە يەر يۈزى سۇيىنىڭ سىڭىشىدىن ھاسىل بولغان سۇ 29.8 مىليارد كۇب مېتىر/يىلى بولۇپ، تۈزلەڭ رايون يەر ئاستى سۇ بايلىقىنىڭ %75 نى ئىگىلەيدۇ. يەر ئاستى سۇيىنىڭ تولۇقلىنىشىنىڭ موللۇق دەرىجىسىگە ئاساسەن، تولۇقلىنىش مودۇلىنىڭ چوڭ - كىچىكلىكى بويىچە تۆت دەرىجىگە ئايرىشقا بولىدۇ: بىرىنچى، يەر ئاستى سۇ بايلىقى ئەڭ مول رايونلار. يەر ئاستى سۇيىنىڭ تولۇقلىنىش مودۇلى 200 مىڭ كۇب مېتىر/يىلى. كۆادرات كىلومېتىردىن چوڭلىرىدىن ئۆگەن دەرياسى، ئاقسۇ دەرياسى، يەكەن دەرياسى، گۇما دەرياسى، ئىلى دەرياسى، خوتەن دەرياسى قاتارلىق ئالتە، يەر ئاستى سۇيى رايونى بار. ئىككىنچى، يەر ئاستى سۇ بايلىقى مول رايونلار. يەر ئاستى سۇيىنىڭ تولۇقلىنىش مودۇلى 100 ~ 200 مىڭ كۇب مېتىر/يىلى. كۆادرات كىلومېتىر بولغانلاردىن قارا شەھەر دەرياسى، قەشقەر دەرياسى، باركۆل تاغ ئارىسى ئويمانلىقى، ئېرتىش دەرياسى، دۆربىلجىن دەرياسى، ئېيىنۇر كۆلى سۇ سىستېمىسى، ماناس دەرياسى، سەنتۇنخې - تۇدۇنخې دەريالىرى، ئۈرۈمچى دەرياسى، مايۇپۇ كۆلى سۇ سىستېمىسى قاتارلىق ئون يەر ئاستى سۇيى رايونى بار. ئۈچىنچى، يەر ئاستى سۇ بايلىقى ئوتتۇراھال رايونلار. يەر ئاستى سۇيىنىڭ تولۇقلىنىش مودۇلى 50 ~ 100 مىڭ كۇب مېتىر/يىلى. كۆادرات كىلومېتىر بولغانلىرىدىن تۇرپان ئويمانلىقى، چەرچەن دەرياسى، ئۈلۈڭگۈر دەرياسى، قۇتۇبى دەرياسى، فۇكاڭ، مورى قاتارلىق بەش ئورۇندىكى يەر ئاستى سۇ رايونلىرى بار. تۆتىنچى، يەر ئاستى سۇيى كەمچىل رايونلار. يەر ئاستى سۇيىنىڭ تولۇقلىنىش مودۇلى 50 مىڭ كۇب مېتىر/يىلى. كۆادرات كىلومېتىردىن كىچىك بولغان رايونلاردىن قۇمۇل ئويمانلىقى، لوپنۇر كۆلى رايونى، تارىم دەرياسى ۋادىسى، تەكلىماكان قۇملۇقى، قۇربان توغۇت قۇملۇقى قاتارلىق بەش ئورۇندىكى يەر ئاستى سۇ رايونى بار. (رەڭلىك قىستۇرما ۋاراقنىڭ 19 - بېتىدىكى «لوپنۇر» نۇردا تۇنجى تاتلىق سۇ قۇدۇقى قېزىلدى» غا قارالسۇن).

دىكى تەخمىنەن ھېسابلانغان ئېچىشقا بولىدىغان مىنېرال سۇ بايلىقى 18 مىليون 20 مىڭ مېتىر / يىلغا بارىدۇ. ھازىر شىنجاڭدا قۇرۇلغان مىنېرال سۇ زاۋۇتىدىن 32 سى بار، لېكىن ئىشلەپچىقىرىش مىقدارى ناھايىتى تۆۋەن بولۇپ، 10 مىڭ توننىغىمۇ يەتمەيدۇ. شىنجاڭدىكى مىنېرال سۇلارنىڭ تۈرى بىرلا خىل، ئەلا سۈپەتلىكلىرى ئاز، شۇنىڭدەك تەركىبىدە سىنىك، يود قاتارلىقلار بولغان ئەتىۋارلىق مىنېرال سۇلار كەم، شىنجاڭدا ئەتىۋارلىق مىنېرال سۇلارنىڭ ساقلانۇشىغا ئائىت گېئولوگىيەلىك شارائىت ھازىرلانغان. بۇنىڭدىن كېيىن چارلاش، ئىزدەشنى يەنىمۇ كۈچەيتىشكە توغرا كېلىدۇ.

يەر ئىسسىقلىقى مىنېرال سۈيى ئىسسىقلىقى تېمپېراتۇرا چەك ئۆلچىمىدىن يۇقىرى بولغان، شۇنداقلا ئارىسىدىكى ئالاھىدە خىمىيەلىك تەركىبلەر ۋە گازلارنىڭ ئىنسانلار تەرىپىدىن ئۆزلەشتۈرۈپ پايدىلىنىش قىممىتى بولغان يەر ئاستى سۈيى (ياكى گاز) لارنى كۆرسىتىدۇ. نۆۋەتتە بۇ خىل بايلىق 81 ئورۇندا بايقالدى. بۇنىڭدىن 66 ئورۇندىكى مىنېرال سۇلۇق ئارىشاك، يەتتە ئورۇندىكى ھور ئارىشاك، سەككىز ئورۇندىكى ئىسسىق سۇ قۇدۇقى. يەر يۈزىگە چىققان يەر ئىسسىقلىقى مىنېرال سۇلىرىنىڭ كۆپىنچىسى ئوتتۇرا، تۆۋەن تېمپېراتۇرا، ئوتتۇرا، تۆۋەن تېمپېراتۇرىلىقلىرى %74.6 نى، يۇقىرى تېمپېراتۇرىلىقلىرى %16.7 نى، يۇقىرى تېمپېراتۇرىلىقلىرى پەقەت %8.7 نى ئىگىلەيدۇ. ئىسسىقلىق ئېنېرگىيىسى نۇقتىسىدىن قارىغاندا، يەر يۈزىگە ئېقىپ چىققان ئىسسىق مىنېرال سۇلارنى ئىسسىتىش، يۇيۇش، پارنىكتىكى تېرىقچىلىق، باقمىچىلىق قاتارلىق جەھەتلەردە ئېنېرگىيە سۈپىتىدە ئۆزلەشتۈرۈپ پايدىلىنىشقا بولىدۇ. خىمىيەلىك تەركىبىدىن قارىغاندا، كۆپىنچىسى داۋالاشقا ئىشلىتىلىدىغان ئىسسىق ئارىشاك سۈيى سۈپىتىدە ئۆزلەشتۈرۈپ پايدىلىنىشقا بولىدىغان تەركىبىدە رادون، سىلتسىي، گىدروسۇلفىد، بور، سترونتسىي، بارىي، فئور قاتارلىق ئېلېمېنتلار بولغان داۋالاش تۈرىدىكى ئارىشاك سۇلىرىدۇر. ئۇلارنىڭ بەزىلىرى قوش تۈر بويىچە ئۆلچەمگە يەتكەن، بەزىلىرى بىرلا ۋاقىتتا بىرنەچچە تۈر بويىچە ئۆلچەمگە يەتكەن

تەبىئىي مىنېرال ئىچىملىك سۇلار تەبىئىي مۇھىتتا چوڭقۇر يەر ئاستى ئايلىنىشى ئارقىلىق ھاسىل بولغان بىرخىل ياكى بىر قانچە خىل خىمىيەلىك تەركىب (نۆۋەتدە ئاددىيلاشتۇرۇپ تەركىب دەپ ئاتايمىز) لەر، گاز تەركىبلىرى ياكى مىكرو ئېلېمېنت قاتارلىق لارنىڭ مىقدارى ئۆلچەمگە يەتكەن، يەنە كېلىپ چەكلىمىگە كۆرسەتكۈچتىن ئېشىپ كەتمىگەن، گىگىنالىق كۆرسەتكۈچى ئىچىملىك سۇنىڭ سۈپەت تەلپىمىگە پۈتۈنلەي ئۇيغۇن بولغان، بىۋاسىتە ئىچىشكە بولىدىغان يەر ئاستى سۇلىرىنى كۆرسىتىدۇ. شىنجاڭنىڭ ئالاھىدە تەبىئىي جۇغراپىيەلىك شارائىتى ۋە گېئولوگىيەلىك ئارقا كۆرۈنۈشى شىنجاڭدىكى مىنېرال سۇلارنىڭ ھاسىل بولۇشىدىكى ئالاھىدە تەبىئىي مۇھىتنى ياراتقان. ھازىرغىچە مىنېرال سۇ مەنبەلىرىدىن 61 ى بايقالدى. ئۇلارنىڭ پەيدا بولۇش سەۋىيىگە ئاساسەن ئۇلارنى: بىرىنچى، ئۈزۈلۈشنىڭ چوڭقۇر قىسمىدىكى ئايلىنىش ئاقما مەنبەلىك ئېرىش تىپلىق؛ ئىككىنچى، يېرىق چاڭلىرىدىكى ئايلىنىش ئارقىلىق ئېرىپ پەيدا بولۇش تىپلىق؛ ئۈچىنچى، تولۇقلىما سۇنىڭ يىغىلىپ كۆمۈلۈشى تىپلىق دېگەن ئۈچ چوڭ تىپتىكى مىنېرال سۇغا ئايرىشقا بولىدۇ. دۆلەتنىڭ تەبىئىي مىنېرال ئىچىملىك سۇ ئۆلچىمى بويىچە باھالىغاندا، شىنجاڭدىكى 61 ئورۇندىكى مىنېرال سۇدىن 44 ئورۇندىكىسىنىڭ سترونتسىي ئېلېمېنتى تاق تۈر بويىچە ئۆلچەمگە يەتكەن بولۇپ %87 نى ئىگىلەيدۇ؛ سترونتسىي بىلەن مېتاكرونتسىي ئۆلچەمگە يەتكەن ئىككى ئاساسلىق بىرىكمە تىپىدىكى ئەلا سۈپەتلىك مىنېرال سۇ پەقەت ئالتە ئورۇندىلا بار بولۇپ، %10 نى ئىگىلەيدۇ؛ سترونتسىي بىلەن مېتاكرونتسىي كىسلاتاسىدىن ئىبارەت ئۈچ تۈر بويىچە تەركىبى ئۆلچەمگە يەتكەن ئۈچ ئاساسلىق بىرىكمە تىپىدىكى ئەلا سۈپەتلىك مىنېرال سۇ پەقەت ئىككى ئورۇندا بولۇپ، %3 نى ئىگىلەيدۇ. 61 ئورۇندىكى مىنېرال سۇنىڭ سترونتسىي تەركىبى پۈتۈنلەي ئۆلچەمگە يەتكەن. ھازىرغىچە 46 ئورۇندىكىسى تەكشۈرۈپ باھالانغان بولۇپ، بايقالغان مىنېرال سۇلارنىڭ %75.4 نى ئىگىلەيدۇ. تەخمىنەن ھېسابلانغان ئېچىشقا بولىدىغان مىنېرال سۇ بايلىقىنىڭ C+B دەرىجىلىك زاپىسى 25 مىليون 238 مىڭ 700 كۇب مېتىر / يىل. غەربىي تۈزلەڭ رايونلارنىڭ ئېچىشقا بولىدىغان مىنېرال سۇ بايلىقى ناھايىتى كۆپ بولۇپ، پەقەت تۇرپان، ۋۇجياچۇ، قەشقەر قاتارلىق بەش ئورۇندى

نىڭ 140 ھەسسەگە باراۋەر؛ مېتابور كىسلاتاسىنىڭ مىقدارى 37.167 مىللىگىرام / لىتىر بولۇپ، دېڭىز سۈيىنىڭ 4.5 مىللىگىرام / لىتىرلىق مىقدارىنىڭ 30 ھەسسەگە باراۋەر كېلىدۇ. يەنە ئاتۇش ئارشىڭىنى ئالسا، ئۇنىڭدىكى كالىي ئىئونىنىڭ مىقدارى 2333 مىللىگىرام / لىتىرغا، سترونتسىي مىقدارى 27.136 مىللىگىرام / لىتىرغا يېتىدۇ. بۇلارنىڭ ھەممىسى پاي-دېلىنىش قىممىتى ناھايىتى يۇقىرى بولغان مېنېرال سۇلاردۇر. داۋالاشتا ئىشلىتىلىدىغان مېنېرال سۇلار- نىڭمۇ سوغۇقى ھەم ئىسسىقى بولىدۇ. داۋالاشتا ئاسا-سەن يەر ئاستى ئىسسىق سۈيىدىن ياكى يەر ئاستى ئىسسىق گازىدىن پايدىلىنىلىدۇ.

يەر ئاستى سۈيىنىڭ سۇ مەنبە يەر-لىرى يەر ئاستى سۇ مىقدارى كاپالەتكە ئىگە، سۇ سۈپىتى ئىشلىتىش ئۆلچىمىگە ئۇيغۇن بولغان، ھەر-كەتلىك ۋە تۇراقلىق ھالەتتە شەھەر - بازارلار ۋە سانائەت، كان، كارخانىلار، دېھقانچىلىق، چارۋىچىلىق ئىشلىرىنى تەمىنلەيدىغان سۇ مەنبەسى قىلىشقا بولىدۇ. خان يەر ئاستى سۇلىرىنى، ئۈزلۈكسىز ياكى تارقاق ھالەتتىكى قەرەللىك سۇلۇق بۆلەكلەر ياكى ئوچاستىكى-لارنى كۆرسىتىدۇ. شىنجاڭ خەلقى كارىز كولاش، قۇدۇق قېزىش، سۇ چىقىرىش قاتارلىق شەكىللەر ئار-قىلىق يەر ئاستى سۇلىرىنى ئېچىپ، ئىچمىلىك سۈيى-نى ۋە ئىشلەپچىقىرىشقا كېرەكلىك سۈيى ھەل قىلغان. شىنجاڭدا يەر ئاستى سۇلىرىنى كەڭ كۆلەمدە ئېچىپ پايدىلىنىش ئىشى جۇڭخۇا خەلق جۇمھۇرىيىتى قۇرۇل-غاندىن كېيىن باشلانغان. نۆۋەتتە شىنجاڭنىڭ ھەرقاي-سى شەھەر - بازارلىرىدا يەر ئاستى سۈيى بىلەن تەمىن-لەيدىغان سۇ مەنبەلىرى قۇرۇلدى. سانائەت، كان - كارخانىلارنى سۇ بىلەن تەمىنلەيدىغان سۇ مەنبە يەر-لىرى 13 ئورۇندا قۇرۇلدى، ئۇلارنىڭ كۈندىلىك سۇ چىقىرىش مىقدارى 300 مىڭ كۇب مېتىرغا بارىدۇ. دېھقانچىلىق، چارۋىچىلىق رايونلىرىنى سۇ بىلەن تە-مىنلەيدىغان سۇ مەنبە يەرلىرى 22 ئورۇندا قۇرۇلدى، ئۇلارنىڭ سۇ چىقىرىش مىقدارى 1 مىليون 720 مىڭ كۇب مېتىرغا بارىدۇ. قۇرۇلغان سۇ مەنبەلىرىنىڭ كۆپىنچىسى بوشاڭ تاغ جىمىلىرىنىڭ كاۋىكىدىكى سۇ-لاردۇر. ئۈرۈمچى شەھىرىنىڭ قىزىل تاغ، يامالىق تاغلىرىدا ئورمان بەرپا قىلىشقا ئىشلىتىلگەن ۋە كانلار-نى تەمىنلىگەن سۇلارنىڭ ھەممىسى ئۇل جىمىلىرىنىڭ

بولۇپ، ئۆزلەشتۈرۈپ پايدىلىنىش قىممىتى يۇقىرى. شىنجاڭ يەر ئىسسىقلىقى بايلىقىنى ئېچىشتا 200 نەچچە يىللىق تارىخقا ئىگە، يەرلىك خەلقلەر ئارشالڭ سۈيىدە يۇيۇنۇپ، كېسىلنى داۋالىغان ۋە ئۇ ئارشالڭلارنى « زەمزەم بۇلاق » دەپ ئاتاشقان. جۇڭخۇا خەلق جۇم-ھۇرىيىتى قۇرۇلغاندىن كېيىن، خەلق ھۆكۈمىتى ئۇ-لارنى ئۆزلەشتۈرۈشكە تەشكىللىدى. مەسىلەن، ئۈرۈم-چى شەھىرىدىكى شىمىگو ئارشالڭدا ساناتورىيە قۇرۇل-دى. سانجىدىكى گۇڭگۈرتلۈك ئىسسىق ھور ئارشالڭ-دىمۇ ساناتورىيە قۇرۇلدى .

سۇ، پار كانىلىرى يەر ئاستى سۇلىرى (پا-رى) نىڭ تەركىبىدە بەزى تۇزلارنىڭ مىقدارى بىر قەدەر يۇقىرى ياكى تېمپېراتۇرىسى بىر قەدەر يۇقىرى بولۇپ، كىشىلەر تەرىپىدىن پايدىلىنىش قىممىتى بول-ما، ئۇلار مېنېرال سۇ دەپ ئاتىلىدۇ. مېنېرال سۇلار ئىشلىتىلىش ئورنىنىڭ ئوخشاشماسلىقىغا قاراپ يەنە سانائەتتە ئىشلىتىلىدىغان مېنېرال سۇ، داۋالاشتا ئى-شلىتىلىدىغان مېنېرال سۇ ۋە ئىچمىلىك مېنېرال سۇ دەپ بىر نەچچە تۈرگە ئايرىلىدۇ. تېمپېراتۇرىسى چەك كۆرسەتكۈچىدىن يۇقىرى بولغان مېنېرال سۇ (گاز) يەر ئاستى ئىسسىق سۈيى (گاز) دەپ ئاتىلىدۇ. نۆۋەت-تە شىنجاڭدا يەر ئاستى ئىسسىق سۈيى (گازى) نۇقتى-لىرى جەمئىي 85 ئورۇندا بايقالدى، بۇنىڭ ئىچىدە ئىسسىق سۇ نۇقتىسىدىن 78 ى، ئىسسىق گاز نۇقتى-سىدىن يەتتىسى بار. سانائەتتە ئىشلىتىدىغان مېنې-رال سۇلارنىڭ ئىسسىقىمۇ، سوغۇقىمۇ بار. سوغۇقلى-رىدىن يەنخۇ تۇز كۆلىنى مىسال كەلتۈرۈشكە بولىدۇ؛ سانائەتتە ئىشلىتىلىدىغان ئىسسىق مېنېرال سۇلاردىن شىنجاڭدا يەر يۈزىگە چىقىپ قالغانلىرى كۆپ ئەمەس، كۆپىنچىسى چوڭقۇر يەر قاتلىمىدا ساقلانغان. نېفىت چارلاش جەريانىدا تارسىم ۋە جۇڭغار ئويمانلىقلىرىدىن تەركىبىدە ناترىي خىلور، كالىتسىي خىلور، يود، بور، بروم، لىتى قاتارلىق كېرەكلىك تەركىبلەر بولغان يەر ئاستى ئىسسىق سۈيى بايقالغان، ئۇنىڭ قويۇقلۇق دەرى-جىسى دېڭىز سۈيىنىڭ قويۇقلۇقىغا يېقىنلىشىدۇ، بە-زى تەركىبلىرى دېڭىز سۈيىدىكىدىنمۇ يۇقىرى. مەسى-لەن، قاراماي جەنۇز 25 - نومۇرلۇق قۇدۇقنىڭ تېم-پېراتۇرىسى يۇقىرى بولۇپلا قالماستىن، تەركىبىدىكى يودنىڭ مىقدارى 7 مىللىگىرام / لىتىر بولۇپ، دېڭىز سۈيىنىڭ 0.05 مىللىگىرام / لىتىرلىق قويۇقلۇقىد-

پىلەن تەمىنلەيدىغان سۇ مەنبە يېرى 1994 - يىلى قۇرۇلغان بولۇپ، بۈگۈر ناھىيە بازىرىنىڭ غەربىي جەنۇبىدىن 18 كىلومېتىر يىراقلىقتىكى دىنار دەرياسىنىڭ تۆۋەن ئېقىمىدىكى كەلكۈن چۆكۈندىسى - ئېقىن چۆل-كۈندىسى تۈزلەڭلىكىگە جايلاشقان بولۇپ، سۇ مىقدارى مول، سۇ سۈپىتى ياخشى. يەككە قۇدۇقتىن سۇ ئۆز-غۇش مىقدارى 459.27 ~ 1782.74 كۈب/مېتىر كۈن. بىرلىك سۇ ئۇرغۇش مىقدارى 0.18 ~ 0.791 لىتىر/سېكۇنت. مېتىر. كۈندىلىك سىزىش كوئېففىتسېنتى 2.82 مېتىر/كۈن بولۇپ، Cl_2SO_4-Na تىپلىق ۋە SO_4Cl-Na تىپلىق سۇ ھېسابلىنىدۇ. چارلاپ تەكشۈرۈش ئارقىلىق تەستىقلانغان B دەرىجىلىك سۇ زاپىسىنىڭ ئىجازەتلىك قېزىلىش مىقدارى 20 مىڭ كۈب مېتىر. كۆكتوقاي ناھىيىسىنىڭ قارا توڭكى مىس - نىكېل كېنىنىڭ 1 - نومۇرلۇق سۇ مەنبە يېرى ئېرتىش دەرياسى بىلەن ئۆلۈڭگۈر دەرياسى ئارىلىقىدىكى يەرگە ۋە تاغ ئالدى يەلپىگۈچىسىمان كەلكۈن چۆكۈندىسى تۈپلىكىنىڭ ئالدى گىرۋىكىگە جايلاشقان. سۇيىنىڭ موللۇقى تەكشى ئەمەس، بىرلىك سۇ ئۇرغۇش مىقدارى 0.83 ~ 4.95 لىتىر/سېكۇنت. مېتىر، سىزىش كوئېففىتسېنتى 0.52 ~ 22.03 مېتىر / كۈن. سۇ مەنبە يېرىنىڭ ھېسابلىغان يەر ئاستى سۈيى بىلەن تەبىئىي تولۇقلىنىش مىقدارى 25 مىڭ 704 كۈب مېتىر / كۈن. تەستىقلانغان B دەرىجىلىك سۇ زاپىسى 2500 كۈب مېتىر / كۈن. دېھقانچىلىق، چارۋىچىلىقنى سۇ بىلەن تەمىنلەيدىغان ئاساسلىق سۇ مەنبە يەرلىرىدىن نۆۋەتتە 22 سى قۇرۇلۇپ، سۇ بىلەن بەرەكەزلەشتۈرۈپ تەمىنلەش ئىشقا ئاشۇرۇلدى. ئۇنىڭ ئومۇمىي قېزىش مىقدارى 1 مىليون 720 مىڭ 120 كۈب مېتىر/كۈنگە يەتتى.

قېزىلما بايلىقلار شىنجاڭنىڭ زېمىنى كەڭ، گېئولوگىيەلىك مۇھىتى مۇرەككەپ بولۇپ، كان پەيدا بولۇش شارائىتى بىر قەدەر ياخشى. نۆۋەتتە تېپىلغان قېزىلما كان بايلىقى 138 خىل (پۈتۈن مەملىكەتتە تېپىلغان 171 خىل قېزىلما بايلىقىنىڭ % 80.7 نى ئىگىلەيدۇ)، زاپىسى چارلاپ تېپىلغان ھەمدە پۈتۈن ئاپتونوم رايوننىڭ قېزىلما بايلىقلار زاپىسى جەنۇبىدىكى كىرگۈزۈلگەن كان تۈرى 74 (كەنجى كان

چاڭلىرىدىكى سۇلاردىن تەركىب تاپقان سۇ مەنبە يەرلىرىدۇر.

ئاساسلىق شەھەرلەرنى سۇ بىلەن مەن-كەزلەشتۈرۈپ تەمىنلەيدىغان سۇ مەنبە يەرلىرى ئۈرۈمچى شەھىرىنىڭ سۇ مەنبە يېرى 1957 - يىلى قۇرۇلغان. نۆۋەتتە ئەرگۈك سۇ مەنبە يېرى ناچارلىشىپ كېتىش سەۋەبلىك ئىشلىتىلىشتىن توختىغاندىن سىرت، باشقا تۆت ئورۇندىكى سۇ بىلەن مەركەزلەشتۈرۈپ تەمىنلەيدىغان سۇ مەنبە يېرى - ئولانباي - سەندۇڭبېي سۇ مەنبە يېرى، سەيۋوپۇ كۆلىنىڭ شىمالىدىكى سۇ مەنبە يېرى، شىمىگو سۇ مەنبە يېرى قاتارلىقلارنىڭ ھەممىسى نورمال ئىشلىمەكتە، ئۇلارنىڭ كۈندىلىك سۇ بىلەن تەمىنلەش مىقدارى 252 مىڭ 400 كۈب مېتىرغا بارىدۇ.

شىخەنزە، سانجى، كورلا، ئاقسۇ، قەشقەر، قۇمۇل، تۇرپان قاتارلىق شەھەرلەرنىڭ سۇ بىلەن تەمىنلەيدىغان سۇ مەنبە يەرلىرىنىڭ ھەممىسى تاغ باغرىدىكى ئېقىن چۆكۈندىسى، كەلكۈن چۆكۈندىسى تۈزلەڭلىكىگە بىلەن قۇرۇلغان بولۇپ، كاۋاكچىلاردىكى سۇ ئېلىپ ئىشلىتىلىدۇ. ئاساسلىق زاۋۇت - كانلارنى مەركەزلەشتۈرۈپ سۇ بىلەن تەمىنلەيدىغان سۇ مەنبەلىرىدىن ئۈرۈمچى نېفىت - خىمىيە باش زاۋۇتىنىڭ سۇ مەنبە يېرى ئەڭ چوڭ، بۇ سۇ مەنبە يېرى بۇغدا تېغىنىڭ ئالدى ئېتىكىدىكى تۈزلەڭلىكنىڭ ئوتتۇرىغا جايلاشقان. 4 - دەۋر يەر قاتلام سىستېمىسى يېتىلگەن. يەر ئاستى سۈيىنىڭ تولۇقلىنىش مىقدارى كۈنگە 232 مىڭ 182 كۈب مېتىر. نېفىت - خىمىيە باش زاۋۇتىنىڭ سۇغا بولغان كۈندىلىك ئېھتىياجى 78 مىڭ كۈب مېتىر، نۆۋەتتىكى كۈندىلىك قېزىۋېلىش مىقدارى پەقەت 54 مىڭ 800 كۈب مېتىر. مايتاغ نېفىت ئايرىش زاۋۇتىنىڭ 2 - سۇ مەنبە يېرى 1989 - يىلى قۇرۇلغان بولۇپ، كۈيتۈن دەرياسىنىڭ شەرقىي قىرغىقىدىكى مايتاغ كان رايونىغا شەرقىي جەنۇبتىن 15 - 20 كىلومېتىر كېلىدىغان ئورۇنغا جايلاشقان. يەر ئاستى سۈيى دەريا سۈيى ۋە كەلكۈن سۈيىنىڭ سىڭىشىدىن تولۇقلىنىدۇ، چارلاپ تەكشۈرۈلگەن يەر ئاستى سۈيىنىڭ ئىجازەتلىك كۈندىلىك قېزىۋېلىش مىقدارى B دەرىجىلىكىنىڭ 27 مىڭ 400 كۈب مېتىر، B + C دەرىجىلىكىنىڭ 41 مىڭ 100 كۈب مېتىر. جەنۇبىي بۈگۈر نېفىتلىكىنى سۇ

تۈرى) خىل بولۇپ، كان چىقىدىغان ئورۇن 637 نې-
غىت، تەبىئىي گاز، ئوران قاتارلىقلارنى ئۆز ئىچىگە
ئالمايدۇ).

شىنجاڭنىڭ قېزىلما بايلىقلار زاپىسى جەدۋىلىگە
كىرگۈزۈلگەن كان تۈرلىرى، كان رايونلىرى
نىڭ ئىستاتىستىكا جەدۋىلى (بىرلىكى: دانە)

قېزىلما بايلىق تۈرى	كان تۈرى سانى	كان رايونى سانى	كان تۈرى ئىسمى ۋە كان رايونى سانى
ئېنېرگىيە كانلىرى	4	137	كۆمۈر 134، مايلىق 3
قارا تاش تالار	5	90	تۆمۈر 61، مانگان 8، غرۇم 17، تىن 1، ۋانادىي 3
رەڭلىك مېتاللار	9	74	مىس 31، قوغۇشۇن 10، سىنك 11، ئالبۇمىن 1، نىكېل 9، كوپالىت 5، سىمۇت 1، مولىبېن 4، قەلەي 2
قىمىزلىك مېتاللار	4	32	پلاتىنا 1، پالادىي 1، ئالتۇن 25، كۈمۈش 5
تاز ئۆچ-ئارابىدىغان، ئارقاق را، دىئاكتىپ قېلىپىنىڭ يار	11	49	ئىندىئوم 10، نىئوبىي 3، ئانتال 2، پې-پېرېللىي 21، لىتىي 6، سېزىي 2، گالې-لىي 1، گادولىي 1، سېلېنىي 2، تېلۇر 1
مېتال تاۋ-لاشقا پار-دەمچى خام ئەشيا مېتاللىرى	6	16	ماگنېزىت كالىد-گى، ئاددىي قىتو-رىت 1، ئىرىنىكۇمىي ھاكتاش 5، مېتال تاۋلاشقا ئىشلىتىدۇ. خان دولومىت جە-نىسى 3، مېتال تاۋ-لاشقا ئىشلىتىدىغان تۆمۈر سېمان كۋارتس 3، ئوتقا چىداملىق توپا 3
خىمىيە سانائىتى خام ئەشيا-لىرى، مېتاللو-ئىدلار	12	64	تەبىئىي گۈڭگۈرت 1، گۈڭگۈرتلۈك تۆمۈر كېنى 8، تا-تىرىملىق سېلىتىر 3، شور 17، بارىت 2، ۋىتېرىت 1، خىمىيىنى ئوقۇتقا ئىشلىتىدىغان چىنىي (سېرپېند) 2، تۇز 18، فوسفور 8، ماگنېس تۇزى 1، كالىي تۇزى 2، بورا

قۇرلۇش ماتېرىياللىرى، لىمۇنىيە، خام ئەشيا، ئىدللىرى	26	175	كىرگىزىش، 1. قىزىق ئىللىك ئىرىش، 2. خال، 3. تاشپاشا، 4. دالا ئىسپاتى، 5. ئاق چىرىش، 6. سۈلۈك تاش، 7. گەز، 8. سىمونتقا ئىش-لىتىدىغان ھاكتاش، 9. مازىل، 1. ئە-خەككە ئىشلىتىدۇ، 2. خان كۋارتس جىنىس ئەينەككە ئىشلى-تىدىغان قۇم جىنىس ئەينەككە ئىشلى-تىدىغان قۇم 2، ئىشلىتىدىغان تو-مۇر سېمان كۋارتس، 1. ساپال توپىسى، 2. خىش سېغىز توپىسى، 1. سىمونت، قا ئارىلاشتۇرىدىغان ئىشلىتىش، 2. سىمونت، قا ئارىلاشتۇرىدىغان گىل تاش (ئارگ-لىمىت 5، سىمونتقا ئارىلاشتۇرىدىغان سېغىز توپا 5، سې-مونتقا ئارىلاشتۇرىدىغان سېرىق توپا، 2. سىمونتقا ئىش-لىتىدىغان مەرمەر جىنىسى، 1. سىمونتقا ئارىلاشتۇرىدىغان قۇم جىنىسى، 1. قۇم-سېچىلىقتا ئىشلىتىدۇ، 2. دىغان مېتال پارا، 3. زىننەت-لەشنى ئىشلىتىدۇ، 4. خان گرانىت، 2. سې-ئولت 2
جەمئىي	77	637	ئەسكەرتىش: نې-غىت، تەبىئىي گاز، ئوران جەدۋىلىگە كىرگۈزۈلمىدى، لېكىن كان تۈرىنىڭ ئومۇمىي سانىغا كىرگۈزۈلدى.

شىنجاڭنىڭ قېزىلما بايلىق زاپىسى جەھەتتە مە-لىمەت بويىچە 1 - ئورۇندا تۇرىدىغانلىرى بەش خىل بولۇپ، مەملىكەت بويىچە ئالدىنقى 10 - ئورۇندا تۇرىدىغانلىرى 41 خىل (تۆۋەندىكى جەدۋەلگە قارالسۇن)؛ غەربىي شىمالدىكى بەش ئۆلكە (ئاپتونوم رايون) بويىچە 1. ئورۇندا تۇرىدىغانلىرى 22 خىل، 2 - ئورۇندا تۇرىدىغانلىرى 20 خىل.

شىنجاڭنىڭ 1998 - يىلىنىڭ ئاخىرىغىچە زاپىسى مەملىكەت بويىچە ئالدىنقى 10 - ئورۇندا تۇرىدىغان كان تۈرلىرى

كان تۈرى سانى (دانە)	كان تۈرى نامى	بەد-لىمەت بويىچە چەت-ئوردان خان ئورنى
----------------------	---------------	---------------------------------------

تەبىئىي بايلىقلار

20 مىليارد 65 مىليون 751 مىڭ 500 يۈەنگە يېتىپ، ئاپتونوم رايونىمىزنىڭ سانائەت ئومۇمىي مەھسۇلات قىممىتى — 75 مىليارد 800 مىليون 570 مىڭ يۈەننىڭ %47.26 نى ئىگىلەپ، پۈتۈن رايوننىڭ كان قازىمچىلىقى كەسىپى ئاپتونوم رايونىمىزنىڭ ئىقتىسادى تەرەققىياتىدىكى تۈۋرۈك كەسىپكە ئايلىنىپ قالدى. ئەمما ئاساسى ئاجىز بولغاچقا، قەبىلىم بايلىقلارنى پىششىقلاپ ئىشلەش كەسىپىنىڭ تەرەققىياتى ئاستا بولماقتا.

نېفىت، تەبىئىي گاز شىنجاڭدا چۆكۈندە جىنسلىرىدىن شەكىللەنگەن ئويمانلىقلاردىن 30 نەچچە سى بار، ئۇلارنىڭ ئومۇمىي كۆلىمى تەخمىنەن 900 مىڭ كۋادرات كىلومېتىر كېلىدۇ.

شىنجاڭدىكى ئوتتۇرا يېغى ھاياتلىق ئىراسىدا شەكىللەنگەن ئاساسلىق ئويمانلىق لارنىڭ كۆرسەتمە جەدۋىلى

ئويمانلىق	كۆلىمى (10 ⁴ km ²)	چۆكۈندى جىنسلىرى قېلىنلىقى (m)	نېفىت - گازلار
تارىم	56.0	17000	25 نېفىت - گازلىق
جۇڭغار	13	>10000	<24 نېفىت - گازلىق
تۇرپان - قۇمۇل	4.8	<6000	10 نېفىت - گازلىق
بۇرچىن	1	>1000	
قوبۇقار	0.35	<1800	
چۆچەك	0.75	<2500	
قوشتولغاي	0.69	3300	
جىڭ	0.71	2000	ئاسفالت
غۇلجا	1.35	2000~4000	ئاسفالت
تېكەس	0.61	<2000	
بۆلتۈز	0.6	2000	
قاراشەھەر	1.07	2420	3 نېفىتلىك
كۈمۈش	0.37	<2000	
سەنتاخۇ	2.0	42000	1 نېفىتلىك
باركۆل	0.4	<3000	
يامانسۇ	0.14		
قۇمكۆل	2.0	<5500	

شىنجاڭنىڭ نېفىت، تەبىئىي گاز بايلىقلىرى ئاساسەن جۇڭخۇا خەلق جۇمھۇرىيىتى قۇرۇلغاندىن كېيىن چارلانغان ۋە بايقالغان. 1998 - يىلىنىڭ ئاخىرىغا قەدەر 59 نېفىت - گازلىق تېپىلدى، بۇلاردىن ئېنىقلانغان گېئولوگىيەلىك زاپاس جەمئىي 26 × 10⁸ توننىغا،

1	بېرىللىي، نائىربىلىق سېلىتسى، ئاق چىرىم - خال، ۋېرسكولت ما، پال ئوۋىسى	5
2	نىكېل، خىرومىت، مې، خال تاۋلاشتا ئىشلىتىدۇ، خان تومۇرسىمان كۆمۈر، تەبىئىي كۆمۈر، دالاشىيائى، يىلان پوستى چىشى (سېرىمىد، تىنىست)، پىنتونىت، سېمونتقا ئىشلىتىدىغان مەرمەر چىشى	8
3	قۇبىچىلىقتا ئىشلىتىدۇ، خان دىئاباز	1
4	نېفىت، تەبىئىي گاز، كۆمۈر، ماگنىزىت، ۋ، خىرىت، كالىي تۇزى، ماگنىس تۇزى، تاشپا، خا، سېمونتقا ئارىلاشتۇرۇلغان گىل تاش	9
5	سېزىم	1
6	بىسمۇت، پلاتىنا كۆمۈر، چىشى ئېلىمېنتلىرى، لىتىي، ئەينەككە ئىشلىتىدىغان تومۇرسىمان كۆمۈرى	4
7	مايلىق سىلانېتى، كۈ، پالت، سېمونتقا ئارىلاشتۇرۇلغان سېرىق توپا، ماربل	4
8	سى، تېلۇر، پور، شور، سېمونتقا ئارىلاشتۇرۇلغان سىلانېتى	5
9	مانگان، ئانتال	2
10	ئىئوپىي، خىشقا ئىشلەش، خىشقا سېزىم توپا	2

1998 - يىلىنىڭ ئاخىرىغا قەدەر، شىنجاڭنىڭ بارلىق قېزىلما بايلىقلىرىنىڭ ئومۇمىي يوشۇرۇن قىممىتى 5 تىرلىيۇن 294 مىليارد 200 مىليون يۈەن بولدى، بۇنىڭ ئىچىدە 45 خىل ئاساسلىق قېزىلما بايلىقنىڭ يوشۇرۇن قىممىتى 5 تىرلىيۇن 157 مىليارد 200 مىليون يۈەن (يۇقىرىقىلارنىڭ ھەممىسى ئىگە بولغان زاپاس مىقدارىنىڭ 1990 - يىلىدىكى ئۆزگەرمەگەن باھاسى) بولۇپ، پۈتۈن مەملىكەتتىكى ھەرقايسى ئۆلكە، ئاپتونوم رايونلار ئىچىدە 6 - ئورۇندا تۇرىدۇ. 1998 - يىلى شىنجاڭدا ھەرخىل كانچىلىق كارخانىلىرىدىن 3215 ى بار (نېفىت، تەبىئىي گاز كان - كارخانىلىرىنى ئۆز ئىچىگە ئالمايدۇ) بولۇپ، قېزىلما بولغان ھەرخىل قېزىلما بايلىقلارنىڭ تۈرى 95 خىلغا (نېفىت، تەبىئىي گازنى ئۆز ئىچىگە ئالىدۇ)، ئىشلىتىلىپ چىقىرىلغان ھەرخىل رۇدا خام ئەشيانلىرى 84 مىليون 697 مىڭ 600 توننىغا، مەھسۇلات قىممىتى

شەرقىي قىسىملىرىدىن ۋە ئوتتۇرا قىسىمىدىكى تاشكۆ-مۇر سىستېمىسى، پېرېم سىستېمىسى، تىرىئاس سىستېمىسى، يۇرا سىستېمىسى ۋە 3 - سىستېمىلاردىن كۆپ تىپلىق نېفىت - گازلىقلاردىن جەمئىي 24 مىليون لىتىر، 1 مىليارد 700 مىليون توننا نېفىت ئېكسپورتى. لېنتىلىق گېئولوگىيەلىك زاپاس قولغا كەلتۈرۈلدى.



قاراماي نېفىت - گاز رايونى

1998 - يىلى ئىشلەپچىقىرىلغان نېفىت 8 مىليون 700 مىڭ توننا، تەبىئىي گاز 1 مىليارد 300 مىليون كۇب مېتىر بولۇپ، مەبلەكەت بويىچە 4 - ئورۇنغا ئۆتتى. جۇڭغار ئويمانلىقىنىڭ نېفىت - گاز ئىستىقبالى ئىنتايىن زور.

قاراماي نېفىت - گاز رايونى جۇڭغار ئويمانلىقىنىڭ غەربىي شىمالىي ياقىسىغا جايلاشقان، كۆلىمى تەخمىنەن 20 مىڭ كۋادرات كىلومېتىر كېلىدۇ. ئوڭۇش ئورمانلىرى ھەرىكىتىنىڭ ئوتتۇرا - كېيىنكى مەزگىللىرىدە ھاسىل بولغان، كۆپلىگەن ئۈستىگە شۇڭغىداق يېرىملىقلاردىن تەركىب تاپقان چوڭ تىپتىكى ئۈستىگە شۇڭغىغان بەلۋاغ (زونا)، ئۇنىڭ تاشكۆمۈر دەۋرىدىن بۇيانقى يەر قاتلاملىرى مۇكەممەل يېتىلگەن بولۇپ، ئاساسلىق نېفىت مەنبەلىك جىنىملىرى پېرېم، تىرىئاس، يۇرا سىستېمىلىرىدىن ئىبارەت. كۆپ دەۋرىيلىك نېفىت ھاسىل قىلىش قۇرۇلمىسىغا ئىگە بولۇپ، ئەۋزەل نېفىت پەيدا بولۇش شەرت - شارائىتىغا ئىگە. 1955 - يىلى قاراماي چوڭ نېفىتلىكى تېپىلدى، بۇنىڭغا ئۇلاپلا ئارقا - ئارقىدىن بىر قانچە نېفىت - گاز تەركىبلىك بۆلەكلەر تېپىلدى. 1958 - يىلى يەنە ئاقبۇلاق، ئورقۇ، قىزىلتاغ ئاغزى قاتارلىق

تەبىئىي گاز $10^8 \times 4000$ كۇب مېتىرغا يېتىدۇ. پۈتۈن شىنجاڭدىكى نېفىت - گاز بايلىقىنىڭ مىقدارى $10^8 \times 300$ توننا بولۇپ، بۇنىڭ ئىچىدە تەبىئىي گاز $10^{12} \times 10 \sim 8$ كۇب مېتىر. 1990 - يىلىدىن بۇيان شىنجاڭنىڭ نېفىت - گاز زاپىسىنىڭ ئېشىش مىقدارى جۇڭگو قۇرۇقلۇقىدىكى نېفىت - گاز زاپىسىنىڭ ئېشىشى بويىچە ئالدىنقى ئورۇندا تۇرۇپ كەلمەكتە. ئارىم ئويمانلىقى سىچۈەن، ئوردوس ئويمانلىقىدىن قالسىلا 3 - چوڭ گازلىققا ئايلاندى. خام نېفىتنىڭ مەھسۇلات مىقدارى زور دەرىجىدە ئېشىپ، ھەر يىلى $10^4 \times 160 \sim 80$ توننىلىق سۈرئەتتە ئاشماقتا. 1998 - يىلى خام نېفىت ئىشلەپچىقىرىش مىقدارى $10^4 \times 1782$ توننىغا يەتتى. شىنجاڭ كەلگۈسىدە جۇڭگونىڭ نېفىت - تەبىئىي گاز سانائىتى تەرەققىياتىدىكى ئورۇنباشار رايون بولۇپ قالىدۇ.

جۇڭغار نېفىت - گازلىق ئويمانلىقى شىنجاڭنىڭ شىمالىي قىسمىغا جايلاشقان. جۇڭگونىڭ چوڭ تىپتىكى نېفىت - گازلىق ئويمانلىقىلىرىنىڭ بىرى بولۇپ، كۆلىمى 130 مىڭ كۋادرات كىلومېتىر كېلىدۇ. قوش قەۋەت قۇرۇلمىلىق ئاساسقا يەنى كېمبىرى دەۋرىدىن ئىلگىرىكى تولۇق مېتامورفىزىملىق ئاساس بىلەن ئوردوۋىك سىستېمىسى - ئاستىنقى تاشكۆمۈر سېرىمىنىڭ يۈزەكى مېتامورفىزىملىق ئاساسىغا ئىگە. تاشكۆمۈر سىستېمىسى - ئۈچىنچى سىستېمىغا ئارىسىدىكى چۆكۈندىلىرى تولۇق، تارقىلىشى كەڭ، قېلىنلىق دەرىجىسى زور. كۆپ قەۋەتلىك تۈزۈلمە ھەرىكىتىنى باشتىن كەچۈرۈپ، ئويمانلىقتا ئوڭۇل - دوڭغۇل ۋە چۆكۈندىلىرى كۆپ ئايلانمىلىق يەر شەكلىنى ھاسىل قىلغان. مەلۇم بولغان نېفىت ھاسىل قىلغۇچى جىنىس سىستېمىلىرىدىن پېرېم سىستېمىسى، تىرىئاس سىستېمىسى، ئوتتۇرا - تۆۋەن يۇرا دەۋرى ۋە ئاستىنقى 3 - سىستېمىلار بار. قىسمەن رايونلاردىكى ئۈستۈنكى تاشكۆمۈر سېرىمىدىكى ھاك جىنىملىرىنىڭ نېفىت ھاسىل قىلىش خۇسۇسىيىتىمۇ بىر قەدەر ياخشى. ئويمانلىقتا 8 مىليارد توننا نېفىت ئېكسپورتى ئېلىنغان نېفىت - گاز بايلىقى بار. 1955 - يىلى ئويمانلىقنىڭ غەربىي شىمالىي گىرۋىكىدىكى قارا - ماي 1 - قۇدۇقنىڭ تىرىئاس سىستېمىسىدىن تۇنجى قېتىم سانائەت نېفىت گازى ئېلىندى، بۇ جۇڭخۇا خەلق جۇمھۇرىيىتى قۇرۇلغاندىن كېيىنكى 1 - چوڭ نېفىتلىك - قاراماي نېفىتلىكىدۇر. شۇنىڭدىن كېيىن، ئويمانلىقنىڭ غەربىي شىمالىي گىرۋىكىدىن ۋە جەنۇبىي،

زىلغان 1 - قۇدۇقتىن 200 نەچچە مېتىر چوڭقۇرلۇق. تىنلا كۈنگە ئون نەچچە توننا نېفىت ئېلىنغان. نېفىت ساقلانغان يەر قاتلىمى 3 - سىستېمىنىڭ ئوتتۇرا، يېڭى دەۋرىگە تەئەللۇق قۇم تاش قاتلىمى. 1989 - يىلىنىڭ ئاخىرىغا قەدەر جەمئىي 149 قۇدۇق قېزىلدى، پۈتۈن نېفىتلىكتە جەمئىي 363 مىڭ توننا نېفىت ئىشلەپچىقىرىلغان. 1996 - يىلى 8 - ئايدا قۇتۇبى تۈزۈلمىسى (ستروكتۇرا) دىكى قۇتۇبى تۈزۈلمىسى 2 - نومۇرلۇق قۇدۇقنىڭ ئاستىنى 3 - سىستېمىسىدىن يۇقىرى مەھسۇلاتلىق تەبىئىي گاز قېزىۋېلىنىپ، گېئولوگىيەلىك راپىسى 34 مىليارد 889 مىليون كۇب مېتىر بولغان قۇتۇبى گازلىقى تېپىلدى. بۇ رايوندا چوڭ تىپتىكى دۈم پۈرۈلمە تۈزۈلمىسىدىن نەچچە ئون يىتلىگەن، شۇڭا بۇ رايوننىڭ نېفىت ھاسىل بولۇش شارائىتى ياخشى بولۇپ، نېفىت - گاز چارلايدىغان مۇھىم رايونلارنىڭ بىرى ھېسابلىنىدۇ. جۇڭغارنىڭ كىندىك قىسمىدىكى نېفىت - گاز رايونى موسوۋەن - بەيجاخەينىڭ ئوتتۇرا قىسمىدىكى كۆتۈرۈلمە بەلۋاغى ۋە ئۇنىڭ جەنۇبىي تەرەپلىرىنى، فۇكاڭ - كۈيتۇننىڭ شىمالىدىكى كۆلىمى تەخمىنەن 20 مىڭ كۋادرات كىلومېتىر كېلىدىغان رايونلارنى كۆرسىتىدۇ. 1964 - يىلىدىن بۇيان يېنىنەن (ئويىدا) لىق پاراچىسى (1 - ، 2 -) نومۇرلۇق قۇدۇقلار، موسوۋەن 1 - ، 2 - نومۇرلۇق قۇدۇقلار بۇرغىلىنىپ، قۇدۇقلاردىن ياخشى نېفىت - گاز ئالامەتلىرى كۆرۈلگەن. 1991 - يىلى 5 - ئايدا سەينەندىكى قىسمەن كۆتۈرۈلمىلەردە سەي 2 - قۇدۇقى بۇرغىلىنىپ، يۇرا سىستېمىسىدىن سانائەت نېفىت - گازى چىقىپ سەينەن نېفىتلىكى تېپىلدى، ئۇنىڭ نېفىت - گاز كۆلىمى 2. 57 كۋادرات كىلومېتىر بولۇپ، 62 مىليون 520 مىڭ توننا گېئولوگىيەلىك زاپاس قولغا كەلتۈرۈلدى، ئىشلەپچىقىرىشقا كىرىشتۈرۈلگەندىن كېيىن يىللىق مەھسۇلاتى 1 مىليون توننىدىن ئېشىپ كەتتى. 1998 - يىلى 8 - ئايدا، شىمالىي موسوۋەن كۆتۈرۈلمىسىگە قويۇلغان شىمالىي موسوۋەن 2 - قۇدۇقنىڭ يۇرا سىستېمىسىدىن سانائەت نېفىت گازى چىقتى. جۇڭغار لۇلياڭ نېفىت - گازلىق رايونى ئۈچ بۇلاق كۆتۈرۈلمىسى ھەم ئۇنىڭ جەنۇبىدىكى يانتۇلۇق رايونىغا جايلاشقان، كۆلىمى تەخمىنەن 13 مىڭ كۋادرات كىلومېتىر كېلىدۇ. 1992 - يىلى غەربىي شىخەنزە

ئۈچ نېفىتلىك تېپىلدى. 1976 - يىلى خام نېفىتنىڭ مەھسۇلات مىقدارى 2 مىليون 974 مىڭ توننىغا يەتتى. كېيىن يەنە شىيازىجىي نېفىتلىكى تېپىلىپ، 1981 - يىلىغىچە چېپىپىز، قاراماي، ئۇرۇدەن تارتىپ شىيازىجىيگىچە بولغان بايسمان يېرىلىش بەلۋاغى (زونا) نىڭ نېفىت ھاسىل بولۇش ئالاھىدىلىكى ئاساسىي جەھەتتىن ئېنىقلىنىپ، كۆلىمى 5000 كۋادرات كىلومېتىرغا يەتتى. 1992 - يىلى شىمالىي ماناس نېفىتلىكى، 1995 - يىلى يەنە شاۋگەي نېفىتلىكى تېپىلدى. بۇ رايونلاردا تەكشۈرۈپ ئېنىقلانغان نېفىت زاپىسى جەمئىي 1 مىليارد توننا نېفىت ئىكۇئېۋالېنتىغا، 1998 - يىلى ئىشلەپچىقىرىلغان نېفىت تەخمىنەن 6 مىليون توننىغا يەتتى. نېفىت بايلىقىنىڭ كەلگۈسى يوشۇرۇن كۈچى يەنىلا ناھايىتى زور.

شەرقىي جۇڭغار نېفىت - گازلىق رايونى شىمالدا تامچا بۇلاقتىن تارتىپ جەنۇبتا ئۈرۈمچىنىڭ شەرقىدىن مۇرىغچە سوزۇلغانلۇپ، كۆلىمى تەخمىنەن 24 مىڭ كۋادرات كىلومېتىر كېلىدۇ. 1983 - يىلى كۆيۈك تاغ تۈزۈلمىسىدە تۇنجى بولۇپ سانائەت نېفىت گازى قېزىۋېلىندى، كېيىن يەنە جەنۇبىي كۆيۈك تاغ نېفىتلىكى، شىمالىي سەنتەي نېفىتلىكى، سەنتەي نېفىتلىكى ماجاۋاڭ گازلىقى، گەنجىزى نېفىتلىكلىرى تېپىلدى. 1997 - يىلى ۋۇسەيۋەندە تاشكۆمۈر سىستېمىسىغا تەئەللۇق يانار تاغ جىنىسلىرىدىن گازلىق بايقالدى، ئۇنىڭدىن كېيىن يەنە قۇملۇق خىڭ جەنۇبىي (شانەن) نېفىتلىكى تېپىلدى. يۇقىرىقى نېفىت - گازلىقلارنىڭ نېفىت چىقىدىغان قاتلاملىرى ئاساسەن پېرم، تىرئاس ۋە تاشكۆمۈر سىستېمىسىدىن ئىبارەت. ئۇلاردىن ئېرىشكەن گېئولوگىيەلىك زاپاس جەمئىي 121 مىليون توننا. 1989 - يىلىنىڭ ئاخىرىغا قەدەر ئىشلەپچىقىرىلغان خام نېفىت مەھسۇلاتى 865 مىڭ توننىغا يەتتى. بۇ رايوننىڭ نېفىت ئىقتىسادى بىر قەدەر ياخشى، تېخىمۇ كۆپ نېفىت - گازلىقلارنىڭ تېپىلىشىدىن ئۈمىد بار. جۇڭغارنىڭ جەنۇبىي گىرۋىكىدىكى نېفىت - گازلىق رايونى شەرقتە ئۈرۈمچىدىن باشلىنىپ، غەربتە شىخونىڭ جەنۇبىغىچە بارىدۇ. كۆلىمى 2300 كۋادرات كىلومېتىر كېلىدۇ. بۇ رايوندا شەكىللەنگەن 3 - 4 رەت سەل شەرقتە قىياش پۇرسىلەر نېفىت - گازلىرىنىڭ يىغىلىشى ئۈچۈن ئوبدان سورۇن ھازىرلىغان. 1936 - يىلى قېزىلدى.



شەرقىي جۇڭغار نېفىتلىك شىركىتى

تۈزۈلمىسىدە لايدە.
 ھىلەنگەن غەربىي
 شىخەنزە 1 - نۆ -
 مۇرلۇق قۇدۇق -
 نىڭ تاشكۆمۈر
 سىستېمىسىدىن
 سانائەت، نېفىت
 گازى ئېلىنىپ،
 غەربىي شىخەنزە
 نېفىتلىكى تېپىلدى.
 98 مىليون 820 مىڭ
 توننا گېئولوگىيە
 گىمىنلىك زاپاس

ئېنىقلاندى. 1996 - يىلى جەنۇبىي شىخەنزە 4 -
 قۇدۇقنىڭ يۇرا سىستېمىسىدىن سانائەت نېفىت گازى
 ئېقىنى چىقىپ، جەنۇبىي شىخەنزە نېفىتلىكى تېپىلدى.
 ئۇنىڭ گېئولوگىيەلىك زاپاسىدىن 36 مىليون 500
 مىڭ توننا نېفىت، 4 مىليارد 970 مىليون كۇب مېتىر
 تەبىئىي گاز ئېنىقلاندى. ئارقىدىنلا يەنە شايبە نېفىتلىكى،
 كى، مادۇڭ (شەرقىي ماناس) نېفىتلىكلىرى تېپىلدى.
 بۇ رايونلارنىڭ نېفىت - گاز جەھەتتە ئىستىقبالى پار-
 لاق، بايلىق يوشۇرۇن كۈچى زور.

تۇرپان - قۇمۇل ئويمانلىقىدىكى نېفىت -
 گاز بايلىقى شىنجاڭنىڭ شەرقىگە جايلاشقان بو-
 لۇپ، ئومۇمىي كۆلىمى 53 مىڭ كۋادرات كىلومېتىر.
 مۆلچەرلەنگەن نېفىت - گاز بايلىقى ئىچىدە 1 مىليارد
 600 مىليون توننا نېفىت، 365 مىليارد كۇب مېتىر
 تەبىئىي گاز بار. بۇ ئويمانلىق كېيىنكى قەدىمكى ھايات-
 لىق ئېراسى كراتون ئويمانلىقىغا ئوخشاپ كېتىدىغان
 يەرلەردىن باشلاپ يېتىلگەن بولۇپ، ئۈستى ئوتتۇرا
 يېڭى ھايات ئېراسىنىڭ ئىچكى قۇرۇقلۇق تاغ ئارىسى
 چۆكۈندى ئويمانلىقى، ئاساسەن كېيىنكى تاشكۆمۈر،
 كېيىنكى پېرم، دەسلەپكى يۇرا ئېپوخاسى يەر قاتلاملىرىدىن
 تارتىپ 4 - سىستېمىنىڭ چۆكۈندىلىرىغىچە
 تىنغان قاتلاملاردۇر. ئۇنىڭ قېلىنلىقى 7000
 ~ 9000 مېتىرغا يېتىدۇ. ئويمانلىقتا چوڭ ئۈچ يۈ-
 رۇش نېفىت - گاز بىرىكمە ئۇۋىسى شەكىللەنگەن:
 ئۈستۈنكى قىسمى يۇرا سىستېمىسىغا تەئەللۇق كۆمۈر-
 لۈك يەر قاتلىمى ئاساس قىلىنغان كۆمۈردىن ھاسىل
 بولغان كاربون بىرىكمىسى؛ ئوتتۇرا قىسمى پېرم
 سىستېمىسىغا تەئەللۇق كۆل قاتلىمىنىڭ گىل تاشلار-

نى ئاساس قىلغان قۇيۇق نېفىت بىرىكمە ئۇۋىسى؛ تۆ-
 ۋەنكى قىسمى تاشكۆمۈر سىستېمىسىغا تەئەللۇق دېڭىز
 قاتلىمىلىك ھاك تاش بىرىكمە ئۇۋىسى. ئاساسەن ئۈچ
 چوڭ چۆكۈندى ئولتۇرۇشىمىسى يېتىلگەن بولۇپ، ئۇ-
 لار: تەيبېي (شىمالىي تەمەخادا) ئولتۇرۇشىمىسى،
 توخسۇن ئولتۇرۇشىمىسى ۋە قۇمۇل ئولتۇرۇشىمىسى.
 دىن ئىبارەت. بۇ ئويمانلىقتا نېفىت چارلاش خىزمىتى
 20 - ئەسىرنىڭ 50 - يىللىرىدىن باشلىنىپ،
 1958 - يىلى سىڭگىم ئېغىزى نېفىتلىكى تۇنجى بولۇپ
 بايقالغان. 1983 - يىلى چارلاش خىزمىتى يېڭىلاشتىن
 قانات يايدۇرۇلدى ھەمدە 1989 - يىلى پىچان نېفىتلىكى
 كى بايقالدى. 1998 - يىلىنىڭ ئاخىرىغا قەدەر، يۇرا،
 بور، 3 - سىستېما ۋە تىرىشاس سىستېمىلىرى قاتارلىق
 تۆت يۈرۈش نېفىت قاتلىمىدىن سانائەت نېفىت - گاز
 ئېقىمى قولغا كېلىپ، پىچان، پۇشپىن، شەنلې، خۇڭ-
 تەي، خۇڭلېيەن، لۈكچۈن قاتارلىق ئالتە نېفىت - گاز
 يىغىلىش بەلۋاغى تېپىلدى. پىچان، چىۈلۈك قاتارلىق
 ئون نەچچە نېفىت - گازلىق ئېنىقلاندى، جەمئىي 290
 مىليون توننا نېفىت - گاز (ئىككىۋالېنتلىق) زاپاسى
 تەكشۈرۈپ ئېنىقلاندى، يىلىغا 3 مىليون 400 مىڭ
 توننا خام نېفىت ئىشلەپچىقىرايلىغان زاۋۇت قۇرۇل-
 دى. بۇ ئويمانلىقنىڭ نېفىت - گاز بايلىقى بىر قەدەر
 مول، يوشۇرۇن كۈچى بەزىلا ناھايىتى زور. تەيبېي
 (شىمالىي تەمەخادا) ئولتۇرۇشىمىسى نېفىت - گاز رايونى
 تۇرپان - قۇمۇل ئويمانلىقىنىڭ شىمالىي قىسمىغا جاي-
 لاشقان، ئۇنىڭ كۆلىمى 14800 كۋادرات كىلومېتىر
 كېلىدۇ. تەيبېي (شىمالىي تەمەخادا) ئولتۇرۇشىمىسى
 تۇرپان - قۇمۇل ئويمانلىقىنىڭ پېرم، تىرىشاس سىستې-
 مىلىرىدىكى نېفىت - گاز بار يەر قاتلىمى بىلەن يۇرا،

ناھايىتى قېلىن بولغان ئوتتۇرا يېڭى ھايات ئېراسى يەر قاتلاملىرى تىنغان. ئويمانلىقى رايونلۇق تۈزۈلمە ئالاھىدىلىكىگە ئاساسەن، تۆت چوڭ رايون، 18 تۈزۈلمە بۆلىكىگە ئايرىشقا بولىدۇ. ئويمانلىقتا قەدىمكى ھايات، ئوتتۇرا ھايات ۋە يېڭى ھايات ئېرا تېمى ماي ھاسىل قىلغۇچى جىنسىلىرى يېتىلگەن بولۇپ، ماي ھاسىل قىلغۇچى جىنسلارنىڭ قېلىنلىقى 2000 ~ 3000 مېتىرچە كېلىدۇ، ئۇلاردىكى نېفىت - گاز بايلىقى ئىنتايىن مول. تەتقىق قىلىش ئارقىلىق ھېسابلانغان نېفىت - گاز بايلىقىنىڭ مىقدارى 20 مىليارد توننا نېفىت ئىكۇئۇالېنتىغا يېتىپ، مەملىكىتىمىز نېفىت - گاز ئومۇمىي مىقدارىنىڭ تەخمىنەن 1/5 نى ئىگىلەيدۇ. 1952 - يىلى نېفىت - گاز تەكشۈرۈش باشلانغاندىن بۇيان، بولۇپمۇ 1984 - يىلى تارىمىنىڭ شىمالىدىكى شاسەن 2 - قۇدۇقى (شايا 2 - قۇدۇقى) نىڭ قەدىمكى ھايات ئېرا تېمى دېڭىز فاتىسىسىدە غايەت زور بۆسۈش بولغاندىن كېيىن، گېئولوگىيىلىك قېتىلما بايلىق ۋە نېفىت تارماقلىرى بۇ ئويمانلىقتا مەسىلىسىز زور كۆلەملىك نېفىت بىرلەشمە جېڭى ئېلىپ بېرىپ، 8 يەر قاتلىمى سىستېمىسىدىن 25 نېفىت - گازلىق تاپتى. بۇنىڭ ئىچىدە چوڭ تىپتىكى نېفىت - گازلىقتىن 11 ى بار. ئېنىقلانغان گېئولوگىيىلىك زاپاس 900 مىليون توننا نېفىت ئېكۇئۇالېنت بولۇپ، تەخمىنەن 400 مىليون توننا نېفىتنى، 500 مىليارد كۇب مېتىر تەبىئىي گازنى ئۆز ئىچىگە ئالىدۇ، شۇنىڭ بىلەن بۇ ئويمانلىق جۇڭگودىكى 3 - چوڭ تەبىئىي گاز رايونى بولۇپ قالدى. 1998 - يىلى خام نېفىت مەھسۇلاتى 4 مىليون 575 مىڭ توننىغا، تەبىئىي گاز 1 مىليارد كۇب مېتىرغا يەتتى. بۇ ئويمانلىقنىڭ چارلاپ تەكشۈرۈلۈش دەرىجىسى يەنىلا ناھايىتى تۆۋەن، نېفىت - گازنىڭ بايقىلىش نىسبىتى پەقەتلا % 5 نى ئىگىلەيدۇ. بۇ جاي ھازىر نېفىت - گازنى تەكشۈرۈشنىڭ دەسلەپكى باسقۇچىدا تۇرماقتا، كۇچار، شىمالىي تارىم، ئوتتۇرا تارىم، مارالبۇشى - مەكىت، كۆكيار قاتارلىق جايلارنى ئۆز ئىچىگە ئالغان پۈتۈن نېفىت - گازلىق رايونىنىڭ يوشۇرۇن كۈچى ناھايىتى زور.

كۇچار نېفىت - گازلىق رايونى تارىم ئويمانلىقىنىڭ شىمالىغا جايلاشقان، كۆلىمى 30 مىڭ كۋادرات كىلومېتىر كېلىدۇ. بۇ قەدىمكى ھايات ئېراسىنىڭ كراتون ئويمانلىقى يەر قاتلىمى ئاساسىدا يېتىلگەن، ئوتتۇرا يېڭى ھايات ئېراسىغا تەئەللۇق ئالدىنقى قۇرۇقلۇق ئويمانلىقىدۇر. رايون ئىچىدە قەدىمكى ھايات ئېرا

بۇ سىستېمىلىرىدىكى نېفىت - گاز بار يەر قاتلاملىرىنىڭ ئورنىنى بېسىش ئاساسىدا يېتىلگەن چۆكۈندە ئولتۇرۇشما، شۇنداقلا بۇ ئويمانلىقتىكى بايلىقى ئەڭ مول بولغان نېفىت ھاسىل قىلغۇچى ئولتۇرۇشما. بۇ ئولتۇرۇشما ئاساسەن چىۋىلىك تۈزۈلمە بەلۋېغى، ۋېنجىسالاك تۈزۈلمە بەلۋېغى، شەنلې تۈزۈلمە بەلۋېغى قاتارلىق 14 ئىككىنچى دەرىجىلىك تۈزۈلمە بەلۋېغى يېتىلگەن. بۇنىڭ ئىچىدىكى چىۋىلىك تۈزۈلمە بەلۋېغى بىلەن ۋېنجىسالاك تۈزۈلمە بەلۋېغى ئولتۇرۇشما ئىچىدەكى ئاساسلىق نېفىت - گاز تويلاشقان بەلۋاغلار بولۇپ، 1958 - يىلى ئەڭ ئاۋۋال سىڭگم ئېغىزى نېفىتلىكى تېپىلغان. 1989 - يىلى بۇ ئولتۇرۇشما تەيسەن 1 - قۇدۇقى لايىھىلىنىپ، يۇرا سىستېمىسى يەر قاتلىمىدىن سانائەت نېفىت - گازى ئېلىندى، ئۇنىڭ كۈندەلىك نېفىت چىقىش مىقتارى 27 توننىغا يەتتى. ئارقىدىنلا زور كۆلەملىك چارلاش خىزمىتى قانات يايدۇرۇلۇپ، پىچان، چىۋىلىك، ۋېنىسى، باقى، تۇيۇق قاتارلىق نېفىتلىكلەر تېپىلدى ۋە زاپىسى ئېنىقلاندى. ئولتۇرۇشما جەنۇبىي قىسمىدىكى تۇيۇق نېفىتلىكىنىڭ نېفىتى تىرىئاس سىستېمىسىغا تەئەللۇق قويۇق نېفىت بولغاندىن سىرت، باشقا نېفىتلىكلەردىكى نىشانلانغان قاتلاملارنىڭ ھەممىسى يۇرا سىستېمىسىنىڭ سەنچەنقاڭ (ئۈچ ئېغىز ئۆي) گۇرۇپپىسىنى ئاساسلىق نېفىت قاتلىمى قىلغان، نېفىت مەنبەسى ئوتتۇرا - تۆۋەنكى يۇرا سىستېمىسىنىڭ شۇيشىگۇ توپىنىڭ كۆمۈر سىستېمىسىدىكى مەنبە جىنىستىن كەلگەن بولۇپ، نېفىتى يېنىك، ماي سۈپىتى ياخشى. تۆۋەن 200 مىليون توننا نېفىت ئېكۇئۇالېنت گېئولوگىيىلىك زاپاس ئېنىقلاندى. 1998 - يىلى تۇيۇق نېفىتلىكىدىن 3 مىليون 200 مىڭ توننا نېفىت ئېلىندى، شۇنىڭ بىلەن ئۇ بۇ ئويمانلىقتىكى ئاساسلىق نېفىت ئىشلەپچىقىرىدىغان رايون بولۇپ قالدى.

تارىم نېفىت - گازلىق ئويمانلىقى شىنجاڭنىڭ جەنۇبىغا جايلاشقان، كۆلىمى 560 مىڭ كۋادرات كىلومېتىر بولۇپ، جۇڭگودىكى ئەڭ چوڭ ئىچكى قۇرۇقلۇق ئويمانلىقى. بۇ ئويمانلىق جىندەن سىستېمىسىدىن ئىلگىرىكى، كرىستاللانغان مېتامورفىزىملىق ئۇلغا ئىگە، قەدىمكى ھايات ئېراسىغا تەئەللۇق كراتون ئويمانلىقىدا كەڭ ھەم تولۇق بولغان قەدىمكى ھايات ئېراسى يەر قاتلاملىرى يېتىلگەن، ئوتتۇرا يېڭى ھايات ئېراسى ئالدىنقى قۇرۇقلۇق ئويمانلىقىلىرى تەرەققىي قىلغان باسقۇچقا كىرىدۇ، بۇ مەزگىلدە

راسى يەر قاتلىمىنىڭ قىسمى قالدۇقلىرى ساقلىنىپ قالغان، ئوتتۇرا يېڭى ھايات ئېراسى يەر قاتلاملىرىنىڭ يېتىلمىشى تولۇق، تارقىلىشى كەڭ بولۇپ، يەر قاتلىمى ناھايىتى قېلىن. رايون دائىرىسىدىكى تۈزۈلمە شىمالىي قىسىم ئۈستىگە چۈشكەن بەلۋاغ، ئوتتۇرا قىسىمى ئۈزۈك - پۈرمە بەلۋاغى ۋە جەنۇبىي قىسىمى يانتۇ بەلۋاغلارغا بۆلۈنىدۇ. قىسىم تۈزۈلمىلەر ئىنتايىن تە. رەقسى قىلغان بولۇپ، جەمئىي 60 نەچچە دۈم پۈرمە، ئۈزۈك دۈم پۈرمە قاتارلىق تۈزۈلمىلەر بار. بۇ رايون ئىچىدىكى ئاساسلىق نېفىت مەنبەلىك جىنسلار يۇرا، تىرىئاس ۋە ئاز بىر قىسىم تاشكۆمۈر سىستېمىلىرىدىن ئىبارەت بولۇپ، نېفىت - گاز بايلىقى مىقدارى 1 ~ 1.2 مىليارد توننىغا يېتىدۇ. سابىق نېفىت مىنىستىرلىقى 1958 - يىلى 10 - ئايدا ئالدى بىلەن ئۆچكىلىك تۈزۈلمىسىدە قازغان كې 1 - قۇدۇقنىڭ يۇرا سىستېمىسى قۇمبېشىدىن سانائەت نېفىت - گازى چىقتى. ئۇنىڭدىن كۈنگە 58 توننا نېفىت، ئېلىندى. 1995 - يىلى جۇڭگو نېفىت - تەبىئىي گاز باش شىركىتى داۋەنجى يېڭى مېرىيىسى گازلىقنى تاپتى. 1998 - يىلى يەنە قارا 2 - چوڭ گازلىقنى تاپتى، شۇنىڭدىن كېيىن يەنە جەنۇبىي ئۆچكىلىك گازلىقنى، شىمالىي داۋەنجى گازلىق قاتارلىق گازلىقلارنى تاپتى. شۇنىڭ بىلەن كۇچار ئولتۇرۇشىسىدىكى تەبىئىي گاز - لازىنىڭ گېئولوگىيەلىك زاپىسى 200 نەچچە مىليارد كۇب مېتىرغا يەتتى. بۇ رايوننىڭ نېفىت - گاز بايلىقى مول، نېفىت ھاسىل قىلىش شارائىتى ياخشى بولغاچقا، تېخىمۇ كۆپ نېفىت - گازلىقلار تېپىلغۇسى.

شىمالىي تارىم نېفىت - گاز رايونى تارىم ئويمانلىقىنىڭ شىمالىغا جايلاشقان، غەربتە قارا يۇلغۇندىن باشلىنىپ شەرقتە كورلىغىچە، جەنۇبتا تارىم دەرياسىدىن باشلىنىپ شىمالدا كورلا - ئاقسۇ تاشيولىغىچە بولۇپ، كۆلىمى تەخمىنەن 30 مىڭ كۋادرات كىلومېتىر كېلىدۇ، تۈزۈلمە بۆلىكى شايار كۆتۈرۈلمىسى دەپ ئاتىلىدۇ. بۇ رايوندا 1984 - يىلى 9 - ئايدا ياقىلا تۈزۈلمىسىگە لايىھىلەنگەن شايار 2 - قۇدۇقى (شامەن 2 - قۇدۇقى) نىڭ 5391.18 مېتىر چوڭقۇرلۇقتىكى ئوردوۋىك سىستېمىسى دولومىت جىنىسىدىن يۇقىرى مەھسۇلاتلىق نېفىت - گاز ئېقىمى تېپىلدى، دەسلەپكىدە ئۇنىڭدىن كۈنگە 1000 كۇب مېتىر نېفىت، 2 مىليون كۇب مېتىر تەبىئىي گاز ئېلىنىپ، جۇڭگونىڭ قەدىمكى ھاياتلىق ئېراسى دېڭىز قاتسىيىلىك نېفىت - گازلىقلىرى بويىچە تۇنجى زور بۆسۈش ئەمەلگە ئاشۇ.

رۇلدى. 1985 - يىلىدىن بۇيان، شىمالىي تارىمدا مەھسۇلاتلىق كۆلەملىك نېفىت - گاز تەكشۈرۈش - ئېچىش بىرلەشمە جېڭى قانات يايدۇرۇلدى. ئىلگىرى - كېيىن بولۇپ بۇ رايوندىكى سەككىز قاتلام سىستېمىسىدىن 19 نېفىت - گازلىق (ئۇۋىسى) تېپىلدى. بۇنىڭ ئىچىدە ئوتتۇرا تىپتىكى نېفىت - گازلىقتىن بەشى، 100 مىليون توننا دەرىجىلىك چوڭ نېفىتلىكتىن بىرى - تارىم دەرياسى نېفىتلىكى بار. نۆۋەتتە تەكشۈرۈپ ئېنىقلانغان زاپاس نېفىت 299 مىليون توننا، تەبىئىي گاز 132 مىليارد 446 مىليون كۇب مېتىر. كونترول قىلىنىدىغان زاپاس نېفىت 44 مىليون 178 مىڭ توننا، تەبىئىي گاز 25 مىليارد 40 مىليون كۇب مېتىر. جەمئىي 400 مىليون توننا نېفىت ئىكۋىۋالېنتى بولدى. 1999 - يىلى نېفىت - گاز مەھسۇلات مىقدارى: نېفىت 2 مىليون 500 مىڭ توننا، تەبىئىي گاز 500 مىليون كۇب مېتىر. بۇ رايوندىكى نېفىت - گاز بايلىقى ئىنتايىن مول.

ئوتتۇرا تارىم نېفىت - گازلىق رايونى تارىم ئويمانلىقىنىڭ ئوتتۇرا قىسمىغا، تەكلىماكان قۇملۇقىنىڭ كىرىكىگە جايلاشقان بولۇپ، كۆلىمى 24 مىڭ 500 كۋادرات كىلومېتىر كېلىدۇ. ئۇ تارىم كرانتون ئويمانلىقىنىڭ بىر قىسمى، ئوتتۇرا ۋە يېڭى ھايات ئېراسى يەر قاتلىمى ئۇنىڭ ئۈستىنى كەڭ كۆلەمدە قاپلىغان. قەدىمكى ھايات ئېرا تېمى تولۇق يېتىلگەن، ئوتتۇرا ۋە يېڭى ھايات ئېرا تېمى يۇرا ۋە بور سىستېمىلىرىدىن باشقا سىستېمىلارنىڭ ھەممىسىدە چۆكۈندى قالدۇرغان. بۇ رايوننىڭ شىمالىي ۋە جەنۇبىي قىسىملىرى ئولتۇرۇشما رايونلار بولۇپ، ئويمانلىق مەركىزىدىكى كۆتۈرۈلمە رايوننىڭ بىر تەركىبىي قىسمىغا ئايلانغان. رايون ئىچىدىكى ئاساسلىق نېفىت ھا. سىل قىلغۇچى جىنسلار كېمىرىي - ئوردوۋىك سىستېمىسى ۋە تاشكۆمۈر سىستېمىسىدىن ئىبارەت. نېفىت - گاز بايلىقى مىقدارى 1 ~ 1.2 مىليارد توننا نېفىت ئىكۋىۋالېنتى. 1989 - يىلى 10 - ئايدا ئوتتۇرا تارىم 1 - نومۇرلۇق تۈزۈلمىسىدىكى ئوتتۇرا تارىم 1 - قۇدۇقنىڭ 3586 ~ 3737 مېتىر چوڭقۇرلۇقتىكى ئوردوۋىك سىستېمىسىنىڭ دولومىت جىنىسى قاتلىمىدىن يۇقىرى مەھسۇلاتلىق نېفىت - گاز سىناق تەرىقىسىدە ئېلىندى. ئۇنىڭ كۈندىلىك نېفىت مەھسۇلاتى 576 كۇب مېتىر، تەبىئىي گاز 360 مىڭ كۇب مېتىر بولدى. شۇنىڭدىن كېيىن يەنە ئوتتۇرا تارىم 4 -



قومۇل سەندۋىلىك ئۈستى ئوچۇق كۆمۈر كېنى سەندۋىلىك ئۈستى ئوچۇق كۆمۈر كېنى تەمىنلىگەن



«بايلىقلىرى» رەسىملەر توپلىمىدىن ئېلىندى



ئاشى ئالتۇن كېنى شىنجاڭ رەڭلىك مېتال شىركىتى تەمىنلىگەن



كۆكتوقاي ئاز ئۇچرايدىغان مېتاللار كېنى
يەن شۇسىن فوتوسى



سارتوقاي خرۇم كېنى «شىنجاڭنىڭ بايلىقلىرى»
رەسىملەر توپلىمىدىن ئېلىندى



382.5 گرام تەيىشى ئالتۇن «شىنجاڭنىڭ
بايلىقلىرى» رەسىملەر توپلىمىدىن ئېلىندى



مىس رودىسى «شىنجاڭنىڭ بايلىقلىرى»
رەسىملەر توپلىمىدىن ئېلىندى



«خوتەن قاشتېشى مىڭ بۇت سۈرىتى»
تالڧ يەنىلاڭ فوتوسى



«شىنجاڭنىڭ بايلىقلىرى» رەسىملەر توپلىمىدىن ئېلىندى
مېيىق




لوپنۇردا تۇنجى ئاتلىق سۇ قۇدۇقى قېزىلدى «ئاچقۇچىلار ئىزى» رەسىملەر توپلىمىدىن ئېلىندى



مۇشغۇل ياۋا ئېتى فېلك گالڭ فوتوسى



جەردەن فېلك گالڭ فوتوسى



ياۋا تۆگە يۈەن گويىڭ فوتوسى



ياۋا قوتاز فېلك گالڭ فوتوسى




تسەت يەرلىك بۆكىنى فېلىك گالڭ فوتوسى



تەڭگە گۈللۈك يىلپىز خۇاڭ رېنشىن فوتوسى



تاغ ئۆچكىسى فېلىك گالڭ فوتوسى



ئۇلار خۇاڭ رېنشىن فوتوسى



شىنجاڭ سەمەندەرى شىنجاڭ جۇغراپىيە تەتقىقات ئورنى تەسۋىلىگەن



چىمار قوش كالىپۇك بېلىق شىنجاڭ جۇغراپىيە تەتقىقات ئورنى تەسۋىلىگەن



تەڭرىتاغ قار لەيلىسى جاۋ جۈشەن فوتوسى



تەڭرىتېغىدىكى ئورمانزارلىق سۇڭ شىجىڭ فوتوسى



تارىم ئويمانلىقىدىكى توغراق ئورمانى شيا شۈنچىڭ فوتوسى




ئىلىدىكى ياۋا مېۋە ئورمىنى يەن شۈن فوتوسى 21




بايىنبۇلاق چوڭ بايلىقى شىنجاڭ جۇغراپىيە تەتقىقات ئورنى تەمىنلىگەن



تەڭرىتېغىنىڭ ئىچكىرىسىدىكى چوڭ يايلاق
ۋالىك دېجۇن فوتوسى



توققۇزتارا ياۋا يايلاق تەبىئىيلىكى قوغدىلىدىغان
رايون ياۋ زوچىڭ فوتوسى



تۇياقلىق ھايۋانلار (تەبىئەت ياۋا ئېشىكى) تەبىئىيلىكى قوغدىلىدىغان رايون
فېلىك گالڭ فوتوسى



كۆچۈك چۆللۈك ، يېرىم چۆللۈك يايلاق تەبىئىيلىكى قوغدىلىدىغان رايون
فېلىك گالڭ فوتوسى



تۇرپان قۇمىنى تىزگىنلەش پونكىتى بېيىنجا ئۆسۈملۈكلەر بىلەن قۇم - بوراننى توستى. بى لىنكى فونوسى



شامالدىن مۇداپىئە كۆرۈپ قۇمنى تۇراقلاشتۇرۇپ، تۇمۇر يولىنىڭ رايۇنلىقىغا كاپالەتلىك قىلىش «شىنجاڭ» رەسىملەر ئويلىمىدىن ئېلىندى



ئالتۇنتاغ تەبىئىيلىكى قوغدىلىدىغان رايون چاتلىق ناھىيىسى تەمىنلىگەن



غەربىي تەڭرىتاغ تەڭرىتاغ شەمشادى تەبىئىيلىكى قوغدىلىدىغان رايون ما جۇڭيى فونوسى



ئاق قۇ كۆلى تەبىئىيلىكى قوغدىلىدىغان رايون شىنجاڭ جۇغراپىيە تەتقىقات كورنى تەمىنلىگەن



ئۈرۈمچى شەھەرلىك مۇھىت ئاسراش ئىدارىسى
چالغ جۈنلىن فوتوسى



ئۈرۈمچىدە شەھەردىن چىققان ياشىمغا سۇلارنىڭ
بىر تەرەپ قىلىنىشى ئاپتونوم رايونلۇق
مۇھىت ئاسراش ئىدارىسى تەمىنلىگەن



سۇ سۈپىتىنى ئانالىز قىلىش ئاپتونوم رايونلۇق
مۇھىت ئاسراش ئىدارىسى تەمىنلىگەن



شەھەر ئاتومسىراسىنى ئۆلچەپ تەكشۈرۈش
چالغ جۈنلىن فوتوسى



ئاپتوموبىللاردىن چىققان گازنى ئۆلچەپ تەكشۈرۈش
ئاپتونوم رايونلۇق مۇھىت
ئاسراش ئىدارىسى تەمىنلىگەن



قاراماي شەھىرىدە سانائەتتىن چىققان كېرەكسىز سۇلارنىڭ
بىر تەرەپ قىلىنىشى ئاپتونوم رايونلۇق
مۇھىت ئاسراش ئىدارىسى تەمىنلىگەن

ئوتتۇرا تارىم 10 - ، ئوتتۇرا تارىم 6 - ، ئوتتۇرا تارىم 16 - ۋە ئوتتۇرا تارىم 45 - قۇدۇقلىرى قاتارلىق نېفىت - گازلىقلار تېپىلدى. نېفىت - گاز چىققان قاتلاملار ئوردوۋىك، تاشكۆمۈر سىستېمىلىرىدىن ئىبارەت. نۆۋەتتە ئېرىشكەن گېئولوگىيىلىك زاپاس تەخمىنەن 150 مىليون توننا نېفىت ئىككىۋېنچىلىقى. بۇ رايوندا ئۆز تەۋەسىدىن ھاسىل بولغان بايلىقلارمۇ، سىرتتىن كەلگەن بايلىقلارمۇ بار بولۇپ، نېفىت - گاز ئىستىقبالى ياخشى، نېفىت - گاز يۆتكىلىپ يىغىلىدۇ. خان نىشانلىق رايون.

مارالۇپشى - مەكىت نېفىت رايونى تارىم ئويمانلىقىنىڭ غەربىي شىمالىي قىسمىغا يەنى مارالۇپشى كۆتۈرۈلمىسى بىلەن مەكىت يانتۇلۇقى تۇتاشقان رايوننىڭ شىمالىغا جايلاشقان بولۇپ، كۆلىمى تەخمىنەن 1000 كۋادرات كىلومېتىر كېلىدۇ. 1992 - يىلى مەكىت يانتۇلۇقىنىڭ باشتۇ تۈزۈلمىسى مەكىت 3 - قۇدۇقى (مەي 3 - قۇدۇقى) نىڭ تاشكۆمۈر سىستېمىسىدىن يۇقىرى مەھسۇلاتلىق نېفىت - گاز ئېقىمى چىقتى، ئۇنىڭ كۈندىلىك تەبىئىي گاز مەھسۇلاتى 800 مىڭ كۇب مېتىر، نېفىت مەھسۇلاتى 15 كۇب مېتىر بولدى. 1995 - يىلى مارالۇپشى كۆتۈرۈلمىسىدىكى ياسىنىدى تۈزۈلمىسىگە لايىھىلەنگەن باسەن 1 - قۇدۇقى (بارالۇپشى 1 - قۇدۇقى) نىڭ تاشكۆمۈر سىستېمىسىدىن سانائەت نېفىت - گازى چىقىپ، دەسلەپكى كۈندىلىك نېفىت مەھسۇلاتى 61 كۇب مېتىرغا يەتتى. بۇ ئىككى نېفىت - گازلىقنى تەكشۈرۈپ باھالاش ئارقىلىق گېئولوگىيىلىك زاپاس قولغا كەلتۈرۈلدى. باشتۇ نېفىت - گازلىقى: 2 مىليون 178 مىڭ توننا نېفىت زاپىسى ئېنىقلاندى، 529 مىڭ توننا زاپاس كوتترول قىلىندى؛ 1 مىليارد 670 مىليون كۇب مېتىر تەبىئىي گاز زاپىسى ئېنىقلاندى، 8 مىليارد 34 مىليون كۇب مېتىر زاپاس كوتترول قىلىندى. ئېنىقلاشقان ۋە كوتترول قىلىنغان ئومۇمىي زاپاس 12 مىليون 411 مىڭ توننا نېفىت ئىككىۋېنچىلىقىغا يېتىدۇ. ياسىنىدى نېفىت - گازلىقىدىن تەكشۈرۈپ ئېنىقلانغان تەبىئىي گاز زاپىسى 571 مىليون كۇب مېتىرغا يېتىدۇ. ھازىر بۇ ئىككى نېفىت - گازلىقتا تەكشۈرۈش بىلەن ئېچىش تەڭ تۈتۈلماقتا، تەبىئىي گازدىن ھاسىل قىلىنغان توك بىلەن مارالۇپشى، مەكىت، قەشقەر قاتارلىق رايونلار تەمىنلەنمەكتە.

ئويمانلىقىنىڭ غەربىي جەنۇب قىسمىغا، قاغىلىق ناھىيىسىنىڭ جەنۇبىغا 50 كىلومېتىر كېلىدىغان جايغا جايلاشقان. تارىم ئويمانلىقىنىڭ غەربىي جەنۇبىي ئولجۇرۇشما رايونى قاغىلىق ئولتۇرۇشمىسىنىڭ جەنۇبىي ياقىسىدىكى تارىم باغرىنىڭ 2 - رەتتىكى دۈم پۈرۈلمە بەلۋاغىدىن ئورۇن ئالغان، بۇ تۈزۈلمە سەل قىيپاش شەرقىي جەنۇب يۆنىلىشىگە قاراپ يېيىلغان بولۇپ، ئۇزۇنلۇقى 12 كىلومېتىر، كەڭلىكى ئالتە كىلومېتىر، كۆلىمى 72 كۋادرات كىلومېتىر كېلىدۇ. بۇ نېفىت - گازلىق قەدىمكى يەر قاتلىمىدا ھاسىل بولۇپ، يېڭى يەر قاتلىمىدا ساقلانغان نېفىت - گازلىق بولۇپ ھېسابلىنىدۇ. نېفىت چىققان قاتلام - يۇقىرىدىن 3 - سىستېما ئوتتۇرا يېڭىلىنىش سېرىمىسى شاخپ گۈرۈپپىسىنىڭ يۇمشاق قۇم تېشىدۇر، ئۇ بىر كۆپ قاتلاملىق نېفىتلىك بولۇپ، ئۈستۈنكى نېفىت قاتلىمى گۈرۈپپىسىنىڭ چوڭقۇرلۇقى 3000 مېتىردىن 3400 مېتىرغىچە، ئاستىنقى نېفىت قاتلىمى گۈرۈپپىسىنىڭ چوڭقۇرلۇقى 3600 مېتىردىن 3900 مېتىرغىچە بولۇپ، نېفىت قاتلىمىنىڭ قېلىنلىقى 160 مېتىردىن 200 مېتىرغىچە كېلىدۇ. تەكشۈرۈپ ئېنىقلانغان زاپاس كۆلىمى 25.74 كۋادرات كىلومېتىر، خام نېفىت مىقدارى 19 مىليون 272 مىڭ توننا، قېتىشما نېفىت 6 مىليون 829 مىڭ 400 توننا، تەبىئىي گاز 18 مىليارد 288 مىليون كۇب مېتىر (بۇ 4 مىليارد 875 مىليون كۇب مېتىر ئېرىگەن گازنى ئۆز ئىچىگە ئالىدۇ) غا بارىدۇ. 1988 - يىلى كۆكيار نېفىت - گازلىقىنى ئېچىش رەسمىي باشلاندى. 1991 - يىلىنىڭ ئاخىرىغىچە جەمئىي 1 مىليون 791 مىڭ 200 توننا نېفىت، 4 مىليارد 997 مىليون كۇب مېتىر تەبىئىي گاز ئىشلەپچىقىرىلدى.

قارا شەھەر نېفىتى - گازلىق ئويمانلىقى تەڭرىتاغنىڭ ئوتتۇرا قىسمىدىكى قارا شەھەر ناھىيىسى چېگرىسى ئىچىگە جايلاشقان بولۇپ، كۆلىمى 13 مىڭ كۋادرات كىلومېتىر كېلىدۇ. ئۇ گېرتسىن پۈرۈلمىسى ئاساسىدا يېتىلگەن ئوتتۇرا، يېڭى ھايات ئېراسى تاغ ئارىسى ئويمانلىقىدۇر. ئويمانلىقتا ئوتتۇرا، يېڭى ھايات ئېراسى تېمى تولۇق يېتىلگەن. ئويمانلىقنىڭ شىمالىي قىسمىنى خېجىك ئولتۇرۇشمىسى، ئوتتۇرا قىسمىنى قاراشەھەر كۆتۈرۈلمىسى، جەنۇبىي قىسمىنى باغراش ئولتۇرۇشمىسى دەپ ئۈچ - دەرىجىلىك تۈزۈلمە بۆلۈكىگە ئايرىش مۇمكىن. ئويمانلىقتىكى ئاساسلىق نېفىت مەنبەلىك جىنى يۇرا سىستېمىسىدۇر.

مارالۇپشى - مەكىت نېفىت رايونى تارىم ئويمانلىقىنىڭ غەربىي شىمالىي قىسمىغا يەنى مارالۇپشى كۆتۈرۈلمىسى بىلەن مەكىت يانتۇلۇقى تۇتاشقان رايوننىڭ شىمالىغا جايلاشقان بولۇپ، كۆلىمى تەخمىنەن 1000 كۋادرات كىلومېتىر كېلىدۇ. 1992 - يىلى مەكىت يانتۇلۇقىنىڭ باشتۇ تۈزۈلمىسى مەكىت 3 - قۇدۇقى (مەي 3 - قۇدۇقى) نىڭ تاشكۆمۈر سىستېمىسىدىن يۇقىرى مەھسۇلاتلىق نېفىت - گاز ئېقىمى چىقتى، ئۇنىڭ كۈندىلىك تەبىئىي گاز مەھسۇلاتى 800 مىڭ كۇب مېتىر، نېفىت مەھسۇلاتى 15 كۇب مېتىر بولدى. 1995 - يىلى مارالۇپشى كۆتۈرۈلمىسىدىكى ياسىنىدى تۈزۈلمىسىگە لايىھىلەنگەن باسەن 1 - قۇدۇقى (بارالۇپشى 1 - قۇدۇقى) نىڭ تاشكۆمۈر سىستېمىسىدىن سانائەت نېفىت - گازى چىقىپ، دەسلەپكى كۈندىلىك نېفىت مەھسۇلاتى 61 كۇب مېتىرغا يەتتى. بۇ ئىككى نېفىت - گازلىقنى تەكشۈرۈپ باھالاش ئارقىلىق گېئولوگىيىلىك زاپاس قولغا كەلتۈرۈلدى. باشتۇ نېفىت - گازلىقى: 2 مىليون 178 مىڭ توننا نېفىت زاپىسى ئېنىقلاندى، 529 مىڭ توننا زاپاس كوتترول قىلىندى؛ 1 مىليارد 670 مىليون كۇب مېتىر تەبىئىي گاز زاپىسى ئېنىقلاندى، 8 مىليارد 34 مىليون كۇب مېتىر زاپاس كوتترول قىلىندى. ئېنىقلاشقان ۋە كوتترول قىلىنغان ئومۇمىي زاپاس 12 مىليون 411 مىڭ توننا نېفىت ئىككىۋېنچىلىقىغا يېتىدۇ. ياسىنىدى نېفىت - گازلىقىدىن تەكشۈرۈپ ئېنىقلانغان تەبىئىي گاز زاپىسى 571 مىليون كۇب مېتىرغا يېتىدۇ. ھازىر بۇ ئىككى نېفىت - گازلىقتا تەكشۈرۈش بىلەن ئېچىش تەڭ تۈتۈلماقتا، تەبىئىي گازدىن ھاسىل قىلىنغان توك بىلەن مارالۇپشى، مەكىت، قەشقەر قاتارلىق رايونلار تەمىنلەنمەكتە.

كۆكيار قېتىشما نېفىت - گازلىق تارىم

رات كىلومېتىر، كونترول قىلىنغان گېئولوگىيەلىك زاپاس 3 مىليون 110 مىڭ توننا ئىكەنلىكى مۇئەييەنلەشتۈرۈلدى. كېيىن تياۋخۇ (ئۈزۈنچاق كۆل) ئول تۇرۇشىسىنىڭ جەنۇبىدىكى تەنۈر يېپىلغان بەلۋاغىدىكى تياۋ 3 - قۇدۇقىدىن قويۇق ماي بايقىلىپ، زاپاسىنىڭ 10 مىليون 450 مىڭ توننا ئىكەنلىكى ئالدىن مۆلچەرلەندى. 1996 - يىلى نىۋچۈەنخۇ تۈزۈلمىسى 1 - ، 2 - قۇدۇقلىرىدىن تۆۋەن مەھسۇلاتلىق سانائەت نېفىت - گاز ئېقىمى تېپىلدى، بۇ نېفىتلىكنىڭ كۆلىمى 23 كۋادرات كىلومېتىر بولۇپ، 20 مىليون 110 مىڭ توننا زاپاس كونترول قىلىندى.

كۆمۈر بايلىقى كۆمۈر شىنجاڭدىكى ئۈستۈندۈك لۈككە ئىگە كان تۈرلىرىنىڭ بىرى بولۇپ، كۆمۈرلۈك رايونى 27 چوڭ - كىچىك ئويمانلىققا تارقالغان. ئاساسەن جۇڭغار ئويمانلىقى، ئىلى ئويمانلىقى، تۇرپان - قۇمۇل ئويمانلىقىدىن ئىبارەت ئۈچ چوڭ ئويمانلىققا مەركەزلەشكەن. گېئولوگىيەلىك تارىختا شىنجاڭنىڭ دېۋون دەۋرى، تاشكۆمۈر دەۋرى، پېرم دەۋرى، تىرە-ئاس دەۋرى ۋە يۇرا دەۋرىدىن ئىبارەت بەش كۆمۈر توپلىنىش مەزگىلى بولغان. پەقەت يۇرا دەۋرىگە خاس كۆمۈرلۈك يەر قاتلاملىرىنىڭ ئېچىلىپ قېلىش كۆلىمى چوڭ، تارقىلىشى كەڭ، كۆمۈرنىڭ قاتلام سانى كۆپ، يەككە قاتلىمى قېلىن بولۇپ، ئۇ شىنجاڭنىڭ كۆمۈر ئىشلەپچىقىرىشىدىكى ئاساسلىق قېزىش ئوبيېكتى. شىنجاڭنىڭ كۆمۈر تۈرلىرى بىر قەدەر تولۇق، گېئولوگىيەلىك دەۋرلەردە ئىپادىلىنىشىچە، تاشكۆمۈر، پېرم دەۋرلىرىگە خاس كونا يەر قاتلاملىرىدا مېتامورفىزىملىق (سۈپەت ئۆزگىرىش) دەرىجىسى يۇقىرى بولغان كۈچسىز كۆمۈر، ئۈنۈمسىز كۆمۈر، ئىسسىز كۆمۈر قاتارلىقلار كۆپ بولغان؛ يۇرا دەۋرىگە خاس كۆمۈر قاتلاملىرىدا ياش ئىسلىق كۆمۈر ۋە ئوتتۇرا دەرىجىلىك مېتامورفىزىملىق كوكۇس كۆمۈرى كۆپ بولغان. ياش ئىسلىق كۆمۈرلەر ئىچىدە يەنە ئۇزۇن ئىسلىق كۆمۈر ئەڭ كۆپ، ئۇنىڭدىن قالسا يېپىشماس كۆمۈر بولۇپ، قوڭۇر كۆمۈر ئىنتايىن ئاز ئۇچرايدۇ. ماكان جەھەتتىكى جايلىشىشتا ئىپادىلىنىشىچە، يۇقىرى مېتامورفىزىملىق كۆمۈرلەر جەنۇبىي ۋە شىمالىي شىنجاڭنىڭ چەت - ياقا رايونلىرىغا تارقاق جايلاشقان؛ ئوتتۇرا دەرىجىلىك مېتامورفىزىملىق كوكۇس كۆمۈرلىرى ئوتتۇرا رايونلاردىكى كۇچار - باي كۆمۈرلىك كىنىڭ كۆپ قىسمىغا، تۇرپان - قۇمۇل كۆمۈر-

مىسىدۇر، ئۇنىڭدىن قالسا ئوتتۇرا، ئۈستۈنكى تىرىش دەۋرىگە خاس يەر قاتلاملىرىدىن ئىبارەت. 1994 - يىلى 10 - ئايدا يەنجى 1 - قۇدۇقى (يەنسەن 1 - قۇدۇقى) تۆۋەنكى يۇرا دەۋرىگە تەئەللۇق 2290 ~ 2327 مېتىر چوڭقۇرلۇقتىكى يەر قاتلىمىدىن سانائەت نېفىت - گاز ئېقىمى تېپىلىپ، كۈنگە 72 توننا نېفىت، 139 مىڭ كۇب مېتىر تەبىئىي گاز ئېلىندى. باۋلاڭ قېتىشما گازلىق تېپىلغاندىن كېيىن باۋبېي، بۇمبۇت قاتارلىق نېفىت - گازلىقلار تېپىلدى. ئېنىقلاپلايدىغان ئومۇمىي گېئولوگىيەلىك زاپاستىن نېفىت 30 مىليون توننىنى، تەبىئىي گاز 7 مىليارد كۇب مېتىر - نى ئىگىلىدى. 1997 - يىلى ئۆزلەشتۈرۈلۈپ، 1998 - يىلى 220 مىڭ توننا نېفىت ئىشلەپ چىقىرىلدى.

سەنتاڭخۇ ئويمانلىقى شىنجاڭنىڭ شەرقىي شىمالىي قىسمىغا، باركۆل ۋە ئاراتۈرۈك ناھىيىلىرى چېگرىسى ئىچىگە جايلاشقان بولۇپ، كۆلىمى 2300 كۋادرات كىلومېتىر كېلىدۇ. بۇ يەر ئوتتۇرا ۋە ئاساسەن تاشكۆمۈر دەۋرىنىڭ گېرمتىن پۈرۈلمىسىنى ئۆل قىلىپ، ئۈستۈنكى تاشكۆمۈر دەۋرى ۋە پېرم سىستېمىسى تۈرىدىكى كراتون ئويمانلىقى ئاساسىدا يېتىلگەن، ئوتتۇرا ۋە يېڭى ھايات ئېراسىغا خاس تاغ ئارىسى ئويمانلىقىدىن ئىبارەت. ئوتتۇرا ۋە يېڭى ھايات ئېرا نېفىت تولۇق يېتىلگەن، ئومۇمىي قېلىنلىقى 3000 ~ 4000 مېتىر. ئويمانلىق شىمالىي قىسمى كۆتۈرۈلمە، مەركىزىي ئولتۇرۇشما ۋە جەنۇبىي قىسمى يانتۇلۇق دېگەن ئۈچ تۈزۈلمە بۆلىكىگە بۆلۈنىدۇ. مەركىزىي ئولتۇرۇشما رايون ئاساسلىق نېفىت - گازلىق رايونىدۇر. كۆلىمى تەخمىنەن 9000 كۋادرات كىلومېتىر. ئۇنى يەنىمۇ ئىلگىرىلىگەن ھالدا بەش ئولتۇرۇشما ۋە 4 كۆتۈرۈلمىگە ئايرىش مۇمكىن. ئولتۇرۇشما ئىچىدىكى ئاساسلىق نېفىت مەنبەلىك جىنسلاردىن پېرم ۋە يۇرا سىستېمىلىرى بار بولۇپ، دەسلەپكى ھېسابلاش ئارقىلىق، ئويمانلىقتىكى نېفىت - گاز بايلىقى زاپىسى 500 مىليون توننا نېفىت ئېكۋىۋالېنتى بولۇپ چىقتى. 1993 - يىلى بېشياۋخۇ تۈزۈلمىسىدە لايىھىلەنگەن تاڭسەن 1 - قۇدۇقى (سەنتاڭخۇ 1 - قۇدۇقى) نىڭ يۇرا سىستېمىسى شىسەنياۋ گۇرۇپپىسىنىڭ 2082 ~ 2087 مېتىر چوڭقۇرلۇقتىكى يەر قاتلىمىدىن بېسىم بىلەن قاتلام يېرىپ ئۆزگەرتىش ئارقىلىق سانائەت نېفىت - گازى ئېلىندى، ئۇنىڭ كۈندەلىك نېفىت مەھسۇلاتى 19 توننىغا يەتتى. باھالاپ تەكشۈرۈش ئارقىلىق، نېفىتلىكنىڭ كۆلىمى 5.5 كۋاد-

شمالدىكى جۇڭغار ئويمانلىقىنىڭ ياقىسىغا جايلاش-قان. كۆمۈرلۈك رايونىنىڭ شەرقتىن غەربكە بولغان ئۇزۇنلۇقى 620 كىلومېتىر، جەنۇبتىن شىمالغىچە بولغان ئەڭ چوڭ كەڭلىكى 470 كىلومېتىر، كۆلىمى 15 مىڭ كۇۋادىرات كىلومېتىر كېلىدۇ. شەرقىي جۇڭغار ۋە جەنۇبىي جۇڭغاردىن ئىبارەت ئىككى چوڭ كۆمۈرلۈكنى ئاساس قىلىدۇ. بۇ كۆمۈرلۈك رايونىدا 20 - ئەسىرنىڭ 50 - يىللىرىنىڭ ئاخىرىدىن باشلاپ كەڭ كۆلەملىك گېئولوگىيەلىك چارلاپ - تەكشۈرۈش خىزمىتى ئىشلەنگەن، ئۇ نۆۋەتتە شىنجاڭدىكى گېئولوگىيەلىك خىزمەت دەرىجىسى بىر قەدەر يۇقىرى بولغان كۆمۈرلۈك رايونلىرىنىڭ بىرى. كۆمۈرلۈك يەر قاتلىمى ئاستىدىكى ۋە ئوتتۇرا يۇرا دەۋرىنىڭ باداۋان گۈرۈپپىسى بىلەن شىشەنتاۋ گۈرۈپپىسى بولۇپ، كۆمۈر قاتلىمىنىڭ قاتلام سانى كۆپ ھەم قېلىن، كۆمۈر سۈپىتى تۆۋەن ۋە ئوتتۇرا كۆلۈك، تۆۋەن گۇڭگۇرتلۈك، ئوتتۇرا - يۇقىرى ئىسسىقلىق تارقىتىشچانلىقى ئا. ساسى ئالاھىدىلىك قىلىدۇ، كۆمۈر تۈرلىرى تۆۋەن مېتامورفىزىملىق باسقۇچتىكى ئۇزۇن ئىسسىق كۆمۈر، ئاجىز يېپىشقاق كۆمۈر، گازلىق كۆمۈر، گازلىق ياغلىق كۆمۈرلەرنى ئاساس قىلىدۇ. 3 - قېتىملىق كۆمۈر بايلىقىنى مۆلچەرلەشكە ئاساسلانغاندا، كۆمۈر بايلىقى مىقدارى 494 مىليارد 410 مىليون توننىغا بارىدۇ. بۇ رايوندىكى كۆمۈر بايلىقى بىر قەدەر بالدۇر ئېچىلغان، ئېۋىرغول ۋە ۋېيخۇلياڭ كۆمۈر كانلىرىدىن باشقىلىرىنىڭ ھەممىسى كىچىك تىپتىكى كان قۇدۇقى. لىرى بولۇپ، شىنجاڭدىكى ئاساسلىق كۆمۈر ئىشلەپ-چىقىرىدىغان رايون ھېسابلىنىدۇ.

تولى - قوشتولغاي كۆمۈرلۈكى غەربىي جۇڭغار پاسىل تېغى ئىچىدىكى بەيياڭخې دەريا سايلىقى بىلەن تولى ئويمانلىقىغا جايلاشقان. شىمالىي شەرقتىن شەرقتە قاراپ يېيىلغان بولۇپ، كۆلىمى تەخمىنەن 8500 كۋادرات كىلومېتىر كېلىدۇ. بۇ كۆمۈرلۈكنىڭ گېئولوگىيەلىك چارلىنىش دەرىجىسى بىر قەدەر يۇقىرى بولۇپ، 20 - ئەسىرنىڭ 50 - يىللىرىنىڭ ئاخىرىدىن مەزگىلىدىن باشلاپلا، بۇ رايوندا ئوخشاش بولمىغان دەرىجىدىكى گېئولوگىيەلىك چارلاش خىزمەتلىرى ئىشلەنگەن. كۆمۈرلۈك تىپچاڭگۇ تاغ ئارىسى ئولتۇرۇشىغا جايلاشقان، كۆمۈرلۈك يەر قاتلاملىرى ئاستىدىكى ۋە ئوتتۇرا يۇرا دەۋرى باداۋان گۈرۈپپىسى ۋە شىشەنتاۋ (شىسەن جىلغىسى) گۈرۈپپىسىدىكى يەر قاتلاملىرىدىن ئىبارەت، باداۋان گۈرۈپپىسىنىڭ قىيىمى

لۈكلىرىنىڭ شەرقى ۋە غەربىدىكى ئىككى بۆلىكىگە، نىلقا كۆمۈرلۈكىنىڭ شەرقى قىسمىغا، قاراشەھەر كۆمۈرلۈكىدىكى تاشدەڭ كۆمۈر كانىغا، ئۈرۈمچىنىڭ غەربى ۋە جەنۇبىدىكى شەھەر ئەتراپلىرىغا، شۇنىڭدەك قۇمكالا، پاركۆل قاتارلىق جايلارغا جايلاشقان؛ قوڭۇر كۆمۈرنى پەقەت قوشتولغاي، قاراماي، شىخودىكى چىگشور قاتارلىق قىسمەن نۇقتىلاردىلا ئۇچراتقىلى بولىدۇ. يۇرا دەۋرى كۆمۈرلىرىنىڭ سۈپىتى ئەڭ ياخشى بولۇپ، كۆل تەركىبى %25 تىن تۆۋەنلىرى تەخمىنەن %95 نى، %15 تىن تۆۋەنلىرى %47 نى ئىگىلەيدۇ. كۆمۈرنىڭ زىيانلىق تەركىبلىرى تۆۋەن، كۆمۈر سۈپىتى ياخشى، باشقا دەۋرلەرگە خاس كۆمۈرلەرنىڭ سۈپىتى نىسبەتەن ناچار. 1997 - يىلنىڭ ئاخىرىدا ئاپتونوم رايوننىڭ قېزىلما بايلىقلار زاپىسى مىقدارىنى تەكشۈرۈش لاشتورۇش جەدۋىلىگە ئاساسلانغاندا، شىنجاڭدىكى ھا. زىرقى A+B+C+D دەرىجىلىك كۆمۈر زاپىسى 95 مىليارد 145 مىليون 664 مىڭ توننا بولۇپ، بۇنىڭ ئىچىدە A+B دەرىجىلىك زاپاس 2 مىليارد 473 مىليون 838 مىڭ توننىنى، A+B+C دەرىجىلىك زاپاس 8 مىليارد 466 مىليون 409 مىڭ توننىنى تەشكىل قىلىدۇ. 3 - قېتىملىق كۆمۈر بايلىقىنى مۆلچەرلەشكە قارىغاندا، ئومۇمىي كۆمۈر زاپىسى 1 تىرللىون 818 مىليارد 230 مىليون توننا بولۇپ، مەملىكەت بويىچە بىرىنچى ئورۇندا تۇرغان. بۇنىڭ ئىچىدە ئىشەنچلىك دەرىجىلىكى 63 تىرللىون 623 مىليارد 600 مىليون توننىنى، ئىمكانىيەتلىك دەرىجىلىكى 830 مىليارد 480 مىليون توننىنى، يەكۈنلۈك دەرىجىلىكى 351 مىليارد 490 مىليون توننىنى تەشكىل قىلىدۇ. 1998 - يىلنىڭ ئاخىرىدىكى ستاتىستىكىغا ئاساسلانغاندا، بۇ تون شىنجاڭدا جەمئىي 1071 كۆمۈر كان بولۇپ، چوڭ تىپتىكى كان قۇدۇقىدىن بىرىمۇ يوق، ئوتتۇرا تىپتىكى كان قۇدۇقىدىن پەقەت تۆت ئورۇندىلا بار، قالغانلىرىنىڭ ھەممىسى كىچىك تىپتىكى كان قۇدۇقلىرى، بۇ كەسىپ بىلەن شۇغۇللىنىدىغان ئادەم سانى 81 مىڭ 134 نەپەر. ئومۇمىي ئىشلەپچىقىرىش مىقدارى 26 مىليون 30 مىڭ توننا، ئىشلەپچىقىرىش قىممىتى 1 مىليارد 793 مىليون 369 مىڭ يۈەن بولۇپ، پۈتۈن شىنجاڭنىڭ كانچىلىق ئومۇمىي ئىشلەپچىقىرىش قىممىتىنىڭ %10.7 نى ئىگىلەيدۇ، قاتتىق قېزىلما بايلىق ئومۇمىي ئىشلەپچىقىرىش قىممىتىنىڭ %54 نى ئىگىلەيدۇ.

جۇڭغار كۆمۈرلۈك رايونى تەڭرىتاغنىڭ

زىشقا بولىدىغان كۆمۈر قەۋىتى 2 ~ 15 قەۋەتكىچە بارىدۇ، قېزىشقا بولىدىغان ئومۇمىي قېلىنلىقى 85. 2 ~ 18. 30 مېتىرغىچە بولۇپ، ئوتتۇرىچە قېلىنلىقى 10. 16 مېتىر؛ شىشەنياۋ گۈرۈپپىسىنىڭ قېزىشقا بولىدىغان كۆمۈر قەۋىتى 7 ~ 11 قەۋەتكىچە بارىدۇ، قېزىشقا بولىدىغان قېلىنلىقى 13. 55 ~ 29. 32 مېتىر. كۆمۈرى ئۇزۇن ئىسلىق كۆمۈرىنى ئاساس قىلىدۇ، يېپىشما كۆمۈر بىلەن قوڭۇر كۆمۈر 2 - ئورۇندا تۇرىدۇ. كۆمۈرلۈكتە كۆمۈر كانلىرى كۆپ بولۇپ، ھەممىسىنىڭ كۆلىمى كىچىك، قايتا قېزىش ئۈنۈمى تۆۋەن. 3 - قېتىملىق كۆمۈر بايلىقىنى مۆلچەرلەشكە ئاساسلانغاندا، بۇ كۆمۈرلۈكنىڭ بايلىق مىقدارى 66 مىليارد 890 مىليون توننا ئىكەن، بۇنىڭ ئىچىدە ئىشەنچلىك دەرىجىدىكىسى 1 مىليارد 520 مىليون توننا ئىكەن.

شەرقىي جۇڭغار كۆمۈرلۈكى جۇڭغار ئويمانلىقىنىڭ شەرقىدىكى جىمار، گۈچۈڭ، مۇرى ناھىيىلىرى تەۋەسىگە جايلاشقان بولۇپ، ئۇزۇنلۇقى 250 كىلومېتىر، كۆلىمى تەخمىنەن 12 مىڭ كۋادرات كىلومېتىر كېلىدۇ. كۆمۈرلۈكنىڭ يەر يۈزى گېئولوگىيىلىك خىزمەتلىرى بىر قەدەر كۆپ ئىشلەنگەن، چوڭ قور قىسمىنى بۇرغىلاپ تەكشۈرۈش خىزمىتى ئاساسەن شەرقىي ۋە غەربىي قىسىملىرىدا ئېلىپ بېرىلغان، خىزمەت دەرىجىسى كۆپىنچە تۆمۈر ئىزدەش ۋە ئومۇمىي يۈزلۈك تەكشۈرۈش باسقۇچىغا تەئەللۇق بولغان. كۆمۈرلۈك يەر قاتلاملىرى ئاستىقى، ئوتتۇرا يۇرا دەۋرى باداۋان گۈرۈپپىسى ۋە شىشەنياۋ گۈرۈپپىسى قاتلاملىرىدىن ئىبارەت. باداۋان گۈرۈپپىسىنىڭ قېزىشقا بولىدىغان كۆمۈر قەۋىتى 1 ~ 15 قەۋەتكە بارىدۇ، غەربىي قىسمىدا كۆمۈرلۈك قاتلاملىرى بىر قەدەر كۆپ بولۇپ، قېزىشقا بولىدىغان قېلىنلىقى 0. 8 ~ 36. 5 مېتىرغىچە بارىدۇ؛ شىشەنياۋ گۈرۈپپىسىنىڭ قېزىشقا بولىدىغان كۆمۈر قەۋىتى 1 ~ 15 قەۋەتكىچە، قېزىشقا بولىدىغان قېلىنلىقى 0. 8 ~ 57. 11 مېتىرغىچە بولۇپ، شەرق تەرىپى قېلىن، غەربىي ئېپىز، كۆمۈرى ئۇزۇن ئىسلىق كۆمۈر، يېپىشما كۆمۈرىنى ئاساس قىلىدۇ، ئاساسەن ئوچۇقچىلىقتا قېزىلىدۇ. 3 - قېتىملىق كۆمۈر بايلىقىنى مۆلچەرلەشكە ئاساسلانغاندا، بايلىق مىقدارى 374 مىليارد 760 مىليون توننا بولۇپ، ئىشەنچلىك دەرىجىلىكى 284 مىليارد 200 مىليون توننىغا بارىدۇ.

جەنۇبىي جۇڭغار كۆمۈرلۈكى تەڭرىتاغنىڭ

شىمالىي ئېتىكىگە جايلاشقان، شەرقتە جىمار ناھىيىسىنىڭ شۇيشىگۇ دېگەن يېرىدىن باشلىنىپ غەربتە شىخو ناھىيىسىنىڭ سىسۇمۇ دېگەن يېرىگىچە بارىدۇ، شەرقتىن غەربكىچە بولغان ئۇزۇنلۇقى تەخمىنەن 550 كىلومېتىر، جەنۇبتىن شىمالغا بولغان كەڭلىكى 20 كىلومېتىر بولۇپ، كۆلىمى تەخمىنەن 11 مىڭ كۋادرات كىلومېتىر كېلىدۇ. كۆمۈرلۈك شىنجاڭنىڭ سانائەت ئىگىلىكى بىر قەدەر تەرەققىي قىلغان رايونغا جايلاشقان بولغاچقا، چارلىنىش دەرىجىسى بىر قەدەر يۈقىرى، تاپشۇرۇلغان تۈرلۈك گېئولوگىيىلىك ماتېرىياللار 30 پارچىدىن ئاشىدۇ. كۆمۈرلۈكتىكى ئىشلەپچىقىرىش، ئېچىش خىزمىتى ئۈرۈمچى كان ئىشلىرى ئىدارىسىنى ئاساسىي كۈچ قىلىدۇ، يەرلىك، يېزا - بازارلار ئاچقان كىچىك كانلار ھەممىسىلا يەرگە تارقالغان. كۆمۈرلۈكنىڭ ئۆزلەشتۈرۈلۈش دەرىجىسى بىر قەدەر يۇقىرى. كۆمۈرلۈك يەر قاتلىمى ئاستىقى ۋە ئوتتۇرا يۇرا دەۋرى باداۋان گۈرۈپپىسى بىلەن شىشەنياۋ گۈرۈپپىسىغا خاس، باداۋان گۈرۈپپىسىنىڭ ئېچىشقا بولىدىغان كۆمۈر قەۋىتى 4 ~ 46 قەۋەتكىچە، قېلىنلىقى 7 ~ 68 مېتىرغىچە بارىدۇ، شەرقىي قىسمىنىڭ قەۋەت سانى غەربىي قىسمىنىڭكىدىن كۆپ ۋە قېلىن؛ شىشەنياۋ گۈرۈپپىسىنىڭ تارقىلىشى كەڭ، قېزىشقا بولىدىغان كۆمۈر قەۋىتى سانى 2 ~ 35 قەۋەتكىچە، قېزىشقا بولىدىغان قېلىنلىقى 4. 4 ~ 151. 9 مېتىرغىچە بولۇپ، ئۈرۈمچى تەۋەسىدىكى قىسمىنىڭ يېتىلىش دەرىجىسى ئەڭ يۇقىرى. كۆمۈرى ئۇزۇن ئىسلىق كۆمۈر، ئاجىز يېپىشقا كۆمۈر، گازلىق مايلىق كۆمۈرلەرنى ئاساس قىلىدۇ. 3 - قېتىملىق كۆمۈر بايلىقىنى مۆلچەرلەشكە ئاساسلانغاندا، بايلىق مىقدارى 48 مىليارد 620 مىليون توننا بولۇپ، بۇنىڭ ئىچىدە ئىشەنچلىك دەرىجىدىكىسى 16 مىليارد 340 مىليون توننىغا بارىدۇ.

ئۈرۈمچى كان رايونى ئۈرۈمچىنىڭ شەھەر ئەتراپى رايونلىرىغا جايلاشقان بولۇپ، جەنۇبىي جۇڭغار كۆمۈرلۈكىنىڭ ئاساسلىق كان رايونى ھېسابلىنىدۇ. شەرقتىن غەربكىچە بولغان ئۇزۇنلۇقى 58 كىلومېتىر، جەنۇبتىن شىمالغىچە بولغان كەڭلىكى تەخمىنەن يەتتە كىلومېتىر، كۆلىمى 232 كۋادرات كىلومېتىر كېلىدۇ. ئۇ 16 كۆمۈر خاڭ رايونى ۋە ئىستېماللىق رايونلاردىن تەركىب تاپقان. چارلاش خىزمىتى 20 - ئەسىرنىڭ 50 - يىللىرىدىن باشلانغان بولۇپ، پۈتۈن شىنجاڭ بويىچە بۇ كۆمۈرلۈكنىڭ گېئولوگىيىسى

9 قەۋەتكىچە، قېزىشقا بولىدىغان قېلىنلىقى 14 ~ 35 مېتىرغىچە؛ باركۆل كۆمۈرلۈكىنىڭ قېزىشقا بولىدىغان كۆمۈر قەۋىتى 3 ~ 11 قەۋەتكىچە، قېزىشقا بولىدىغان قېلىنلىقى ئادەتتە 25 ~ 35 مېتىرغىچە كېلىدۇ. كۆمۈر سۈپىتى تۆۋەن مېتامورفىزىملىق باس-قۇچتىكى ئۇزۇن ئىسلىق كۆمۈر، يېپىشما كۆمۈر، ئاجىز يېپىشقا كۆمۈرلەرنى ئاساس قىلغان. كۆمۈر-لۈكتە ئاز ساندىكى كىچىك تىپلىق كۆمۈر كانلار ئېچىلغان بولۇپ، يەككە قۇدۇقنىڭ يىللىق مەھسۇلات مىقدارى ئومۇمەن 90 مىڭ توننىغا يەتمەيدۇ. 3 - قېتىملىق كۆمۈر بايلىقىنى مۆلچەرلەشكە ئاساسلانغاندا، بايلىق مىقدارى 65 مىليارد 510 مىليون توننا بولۇپ، ھەممىسىنىڭ دەرىجىسى ئىمكانىيەت قالدۇرۇلغان دەرىجىلىكتىن تۆۋەن.

غەربىي شىمالىي جۇڭغار كۆمۈر-لۈكى قاراماي كۆمۈرلۈكى دەپمۇ ئاتىلىدۇ. قاراماي شەھىرى بىلەن قۇبۇقار موڭغۇل ئاپتونوم ناھىيىسىنىڭ چېگرىسى ئىچىگە جايلاشقان بولۇپ، ئۇزۇنلۇقى تەخمىنەن 200 كىلومېتىر، كۆلىمى 5000 كۋادرات كىلومېتىر كېلىدۇ. گېئولوگىيەلىك چارلاشتا يەر يۈزى خىزمىتى ئاساس قىلىنغان، چوڭقۇر قىسمىغا نىسبەتەن قىسمەن نېفىت چارلاش قۇدۇقلىرى ۋە ئاز ساندىكى كۆمۈر چارلاش قۇدۇقلىرى بۇرغىلانغان. كۆمۈر-لۈك قاتلاملىرى ئوتتۇرا ۋە ئاستىنقى يۇرا دەۋرىنىڭ باداۋان گۇرۇپپىسى ۋە شىشەنياۋ گۇرۇپپىسىغا خاس بولۇپ، باداۋان گۇرۇپپىسىنىڭ قېزىشقا بولىدىغان كۆمۈر قەۋىتى 2 ~ 6 قەۋەتكىچە، قېلىنلىقى 2.7 ~ 9.8 مېتىرغىچە؛ شىشەنياۋ گۇرۇپپىسىنىڭ كۆمۈر قەۋىتى 2 ~ 13 قەۋەتكىچە، كۆمۈر قەۋىتىنىڭ ئومۇمىي قېلىنلىقى 4.3 ~ 22 مېتىرغىچە. كۆمۈر سۈپىتى تۆۋەن - ئوتتۇرا كۈللۈك، تۆۋەن گۇڭگۇرتلۈك ۋە ئالاھىدە تۆۋەن فوسفورلۇق، ئۇزۇن ئىسلىق كۆمۈردىن ئىبارەت. كۆمۈرلۈكنىڭ ئۆزلەشتۈرۈلۈشى بىر قەدەر ئاز بولۇپ، پەقەت كىچىك كۆمۈر كانلىرى بار. 3 - قېتىملىق كۆمۈر بايلىقىنى مۆلچەرلەشكە ئاساسلانغاندا، بايلىق مىقدارى 8 مىليارد 720 مىليون توننا بولۇپ، ھەممىسى ئىمكانىيەت قالدۇرۇلغان دەرىجىلىكتۇر.

تۈرپان - قۇمۇل كۆمۈرلۈك رايونى شىنجاڭنىڭ شەرقىي قىسمىغا جايلاشقان، غەربتە ئېۋرغول كان رايونىدىن باشلىنىپ شەرقتە يېمە-چۈەنگىچە سوزۇلغان، شەرقتىن غەربكىچە بولغان ئۇ-

لىك خىزمەت دەرىجىسى ئەڭ يۇقىرى، قاتناش شارائىتى بىر قەدەر ياخشى رايون ھېسابلىنىدۇ، ئۇنى تەپسىلىي تەكشۈرۈش خىزمىتى ئاساسىي جەھەتتىن ئورۇنلىشىپ بولدى. كان رايونىنىڭ كۆمۈرلۈك يەر قاتلىمى ئوتتۇرا ۋە ئاستىنقى يۇرا دەۋرى باداۋان گۇرۇپپىسى بىلەن شىشەنياۋ گۇرۇپپىسىغا خاس ھەمدە شىشەنياۋ گۇرۇپپىسىنى ئاساس قىلغان. قېزىشقا بولىدىغان كۆمۈر قەۋىتى 30 ~ 35 قەۋەتكىچە، قېزىشقا بولىدىغان قېلىنلىقى 117.39 ~ 134.9 مېتىرغىچە بولۇپ، كۆمۈر قاتلىمى تۇراقلىق، قۇرۇلمىسى ئاددىي؛ باداۋان گۇرۇپپىسىنىڭ قېزىشقا بولىدىغان كۆمۈر قەۋىتى 11 قەۋەت، قېلىنلىقى 3.96 ~ 39.13 مېتىرغىچە بولۇپ، كۆمۈرى ئۇزۇن ئىسلىق كۆمۈرنى ئاساس قىلىدۇ، گازلىق كۆمۈر، ئاجىز يېپىشقا كۆمۈرلەر ئىككىنچى ئورۇندا تۇرىدۇ. كان رايونىنىڭ ئۆزلەشتۈرۈلۈش دەرىجىسى يۇقىرى، كان قۇدۇقلىرىنىڭ جايلىشىشى زىچ بولۇپ، كىچىك تىپتىكى كان قۇدۇقلىرى ئاساسىي ئورۇندا تۇرىدۇ. مەھسۇلات مىقدارى كۆپىنچە يىلىغا 30 مىڭ توننىدىن تۆۋەن تۇرىدۇ، ئوتتۇرا تىپتىكى كان قۇدۇقلىرىدىن لىۋداۋان كۆمۈر كېنى، ۋېي-خۇلياڭ كۆمۈر كانلىرى بار. 3 - قېتىملىق كۆمۈر بايلىقىنى مۆلچەرلەشكە ئاساسلانغاندا، بۇ رايوننىڭ بايلىق مىقدارى 22 مىليارد 390 مىليون توننا بولۇپ، ئىشەنچلىك دەرىجىلىكى 8 مىليارد 680 مىليون توننىغا بارىدۇ.

سەنتاخۇ - باركۆل كۆمۈرلۈكى شەرقىي تەڭرىتاغنىڭ شىمالىدىكى سەنتاخۇ - نوم ئولتۇرۇشما ئويمانلىقى بىلەن ئۇزۇلۇپ ئولتۇرۇشقان باركۆل ئويمانلىقىغا جايلاشقان، سەنتاخۇ، نوم، باركۆلدىن ئىبارەت ئۈچ كىچىك كۆمۈرلۈكتىن تۈزۈلگەن، باركۆل، ئاراتۇرۇك ناھىيىلىرى چېگرىسى ئىچىدە بولۇپ، كۆلىمى ئايرىم - ئايرىم ھالدا 9200 ، 5200 ، 3600 كۋادرات كىلومېتىر كېلىدۇ. باركۆل كۆمۈرلۈكىدە كىچىك دائىرىدىكى بىر قەدەر تەپسىلىي چارلاش خىزمىتى ئىشلەنگەندىن سىرت، باشقا ئىككى كۆمۈرلۈكتە ئاساسەن يەر يۈزى خىزمىتى ئىشلەنگەن، كۆمۈرلۈك يەر قاتلىمى ئوتتۇرا ۋە ئاستىنقى يۇرا دەۋرىنىڭ باداۋان گۇرۇپپىسى بىلەن شىشەنياۋ گۇرۇپپىسىغا خاس بولۇپ، بۇنىڭ ئىچىدە سەنتاخۇ كۆمۈرلۈكىنىڭ قېزىشقا بولىدىغان كۆمۈر قەۋىتى 3 ~ 7 قەۋەتكىچە، قېزىشقا بولىدىغان قېلىنلىقى 7.9 ~ 24.7 مېتىرغىچە؛ نوم كۆمۈرلۈكىنىڭ قېزىشقا بولىدىغان قەۋەت سانى 7 ~

تى، بىر ئېلېكتر ئىستانسىسى، بىر كوكۇس زاۋۇتى قۇرۇلغان، كۆمۈر يۇيۇش زاۋۇتىنىڭ لايىھىدىكى يىلىلىق كۆمۈر يۇيۇش ئىقتىدارى 650 مىڭ توننا بولۇپ، ئەمەلىي ئىقتىدارى يىلىغا 300 ~ 350 مىڭ توننىغا چەكلىنىپ، كوكۇس زاۋۇتىنىڭ لايىھىدىكى يىلىلىق كوكۇس ئىشلەپچىقىرىش ئىقتىدارى 100 مىڭ توننا بولۇپ، ئەمەلىي ئىشلەپچىقىرىش ئىقتىدارى 60 مىڭ توننا بولماقتا.

سەنداولىك كۆمۈر كېنى قۇمۇل كۆمۈرلۈكىنىڭ غەربىي شىمالىي گىرۋىكىگە جايلاشقان سەنداولىك كۆمۈر كانىنىڭ ئومۇمىي كۆلىمى 760 كۋادرات كىلومېتىر كېلىدۇ. كان رايونىنىڭ كۆمۈر بايلىقى زاپىسى 1 مىليارد 500 مىليون توننا بولۇپ، يېپىش-ھاس ئالاھىدىلىك ئېنېرگىيە كۆمۈرى چىقىدۇ. كۆمۈر كان قۇرۇلۇشى 1958 - يىلىدىن باشلانغان بولۇپ، ھازىر ئۈستى ئوچۇق كان، بىرىنچى كان، بىرىنچى كان 2 - قۇرۇقى قاتارلىق ئۈچ ئىشلەپچىقىرىش قۇرۇقى بار. 1959 - يىلى ئۈستى ئوچۇق كان قۇرۇلغان. 1970 - يىلى ئىشلەپچىقىرىشقا كىرىشتۈرۈلگەن. لايىھىدىكى ئىقتىدارى 1 مىليون 500 مىڭ توننا/يىلى بولۇپ، غەربىي شىمالدىكى ئەڭ چوڭ ماشىنىلاشقان ئۈستى ئوچۇق كان بولۇپ ھېسابلىنىدۇ. مەھسۇلاتى ئاساسەن گەنسۇ ئۆلكىسىنىڭ خېشى كارىدورى رايونىغا ۋە شىنجاڭ ئىچكىگە سېتىلىدۇ. (رەڭلىك قىسقا خۇمما ۋاراقىنىڭ 17 - بېتىگە قارالسۇن)

غۇلجا - يۇلتۇز - قاراشەھەر كۆمۈرلۈك رايونى غۇلجا كۆمۈرلۈكى غۇلجا ئوبىيلىقىنىڭ شىمالىغا جايلاشقان بولۇپ، كۆلىمى 5425 كۋادرات كىلومېتىر كېلىدۇ. كۆمۈرلۈك يەر قاتلىمى ئوتتۇرا ۋە ئاستىنقى يۇرا دەۋرىنىڭ شىسەنياۋ گۇرۇپپىسى بىلەن باداۋان گۇرۇپپىسى قاتلاملىرىدىن ئىبارەت. باداۋان گۇرۇپپىسىنىڭ شىمالىي قىسمىدىكى كۆمۈر قەۋىتى 11 ~ 20 قەۋەتكىچە، قېزىشقا بولىدىغان مۇر قەۋىتى 3 ~ 11 قەۋەتكىچە، قېزىشقا بولىدىغان قېلىنلىقى 11 ~ 71 مېتىرغىچە، جەنۇبىي قىسمىدىكى كۆمۈر قەۋىتى بەش قەۋەت، قېلىنلىقى 51.9 مېتىر؛ شىسەنياۋ گۇرۇپپىسىنىڭ شىمالىي تەرىپىدىكى كۆمۈر قەۋىتى 5 ~ 9 قەۋەتكىچە، قېزىشقا بولىدىغان يىلىلىق 40.66 مېتىر، جەنۇبىي قىسمىدىكى كۆمۈر قەۋىتى 12 قەۋەت، كۆمۈر قەۋىتىنىڭ ئوتتۇرىچە قېلىنلىقى 53.38 مېتىر بولۇپ، ئەڭ قېلىن يېرى

زۇنلۇقى 730 نەچچە كىلومېتىر، ئادەتتىكى كەڭلىكى 110 كىلومېتىر، كۆلىمى 80 مىڭ كۋادرات كىلومېتىر بولۇپ، توخسۇن كۆمۈرلۈكى، تۇرپان - قۇمۇل ئوبىيلىقىنىڭ ئوتتۇرا ۋە جەنۇبىي قىسىملىرىدىكى كۆمۈرلۈك بەلۋاغلىرى ۋە ئېۋىرغول كۆمۈر رايونلىرىنى ئۆز ئىچىگە ئالىدۇ. ئوبىيلىقنىڭ شىمالىي (توخسۇن كۆمۈرلۈكى) قىسمىغا ئىشلەنگەن گېئولوگىيىلىك خىزمەتلەر بىر قەدەر بالدۇر باشلانغان بولۇپ، چارلىشىشى دەرىجىسى بىر قەدەر يۇقىرى؛ ئوتتۇرا قىسمىدىكى پىچان كۆمۈرلۈكىدە ئومۇميۈزلۈك تەكشۈرۈپ كۆمۈر ئىزدەش ئاساس قىلىندى، قۇمۇل كۆمۈرلۈكىدىكى چارلاش خىزمىتى ئاساسەن سەنداولىك كۆمۈر كان رايونىغا مەركەزلەشتى؛ جەنۇبىي قىسمىدا ئومۇميۈزلۈك تەكشۈرۈش، تەپسىلىي تەكشۈرۈش خىزمىتى ئاساس قىلىندى؛ غەربتىكى ئېۋىرغول كۆمۈر كېنىغا ئىشلەنگەن چارلاش خىزمىتىنىڭ دەرىجىسى بىر قەدەر يۇقىرى. كۆمۈرلۈك يەر قاتلىمى ئاستىنقى ۋە ئوتتۇرا يۇرا دەۋرلىرى باداۋان گۇرۇپپىسى بىلەن شىسەنياۋ گۇرۇپپىسى بولۇپ، كۆمۈرلۈك قەۋىتى كۆپ ھەم قېلىن. كۆمۈر سۈپىتى تۆۋەن كۈللۈك، تۆۋەن گۇڭگۇرتلۈك ئۇزۇن ئىسلىق كۆمۈر بىلەن يېپىشما كۆمۈرنى ئاساس قىلىدۇ، گازلىق كۆمۈر بىلەن كوكۇس كۆمۈرى ئىككىنچى ئورۇندا تۇرىدۇ. شەرق - غەرب ئىككى ئۆچىنىڭ مېتامورفىزىملىق دەرىجىسى يۇقىرى، ئوتتۇرىدىكى كەڭ رايونلارنىڭ مېتامورفىزىملىق دەرىجىسى تۆۋەن، ئىككى ئۆچىنىڭ كۆمۈرى كوكۇس كۆمۈر بولۇپ، ئوتتۇرىسى ئۇزۇن ئىسلىق كۆمۈر بىلەن يېپىشما ھاس كۆمۈردىن ئىبارەت. 3 - قېتىملىق كۆمۈر بايلىقىنى مۆلچەرلەشكە ئاساسلانغاندا، بايلىق مىقدارى 629 مىليارد 860 مىليون توننىغا بارىدۇ.

ئېۋىرغول كۆمۈر كېنى ئۈرۈمچىنىڭ جەنۇبىدىن قىيپاش شەرقىگە 130 كىلومېتىر كېلىدىغان جاي. دىكى ئېۋىرغول كۆمۈر كانىغا جايلاشقان بولۇپ، ئېنىقلىنىغان سانائەت زاپىسى 538 مىليون توننىغا بارىدۇ. 1965 - يىلى قۇرۇلغان، 1988 - يىلى كۆمۈر سانائىتى مىنىستىرلىقىنىڭ بىر تۇتاش تەقسىم قىلىندى. دىغان كۆمۈر كانلىرى قاتارىغا كىرگۈزۈلگەن. 1998 - يىلى شىنجاڭغا بۆلۈپ بېرىلگەن. ھازىر كۆمۈر كاندا 1930 - تۈزەش، 2130 - تۈزەش، نەنەن تۈزەش تەشەببۇسىدىن ئىبارەت ئۈچ ئىشلەپچىقىرىش كان قۇدۇقى بار، لايىھىدىكى ئىشلەپچىقىرىش ئىقتىدارى 780 مىڭ توننا/يىلى. كان رايونىغا بىر كۆمۈر يۇيۇش زاۋۇتى

خاندان، نىلقا كۆمۈرلۈكىنىڭ بايلىق مىقدارى 50 مىلى يارد 40 مىليون توننا كېلىدۇ. يۇلتۇز كۆمۈرلۈكى بايىنبۇلاق كۆمۈرلۈكى دەپمۇ ئاتىلىدۇ، كۆلىمى 2500 كۋادرات كېلومېتىر كېلىدۇ. كۆمۈرلۈكتە بەزى كىچىك كۆمۈر كانلار قېزىلماقتا. كۆمۈرلۈك يەر قاتلىمى ئوتتۇرا ۋە ئاستىنقى يۇرا دەۋرىگە خاس بولۇپ، بايىن بۇلاق ئەتراپىدا ئۇچرايدىغان كۆمۈر قەۋىتى ئىككى ~ ئۈچ قەۋەت، قېلىنلىقى ئۈچ ~ توققۇز مېتىر كېلىدۇ، كۆمۈرنىڭ تۈرى گازلىق كۆمۈردىن ئىبارەت. 3 - قېتىملىق كۆمۈر بايلىقىنى مۆلچەرلەشكە ئاساسلانغاندا، خاندان، بايلىق مىقدارى 8 مىليارد 950 مىليون توننا بولۇپ، بۇنىڭ ئىچىدە ئىشەنچلىك دەرىجىدىكىسى 1 مىليارد 640 مىليون توننا، قىياس قىلىنغان دەرىجىدىكىسى 7 مىليارد 310 مىليون توننا. قاراشەھەر كۆمۈرلۈكىنىڭ كۆلىمى 7512 كۋادرات كېلومېتىر. كۆمۈرلۈكنىڭ يەر قاتلىمى ئوتتۇرا قاتلام بولۇپ، يۇرا سىستېمىسى كۆمۈرلۈكى، ئاستىنقى يۇرا دەۋرى قارا سۇ تويى خامانگۇ گۈرۈپپىسى بىلەن تاشدەڭ گۈرۈپپىسىدىن ئىبارەت. تاشدەڭ گۈرۈپپىسى: كۆمۈر قەۋىتى 9 ~ 66 قەۋەتكىچە، كۆمۈر قەۋىتىنىڭ ئومۇمىي قېلىنلىقى 2.27 ~ 64.84 مېتىرغىچە، قېزىشقا بولىدىغىنىنىڭ قەۋىتى 6 ~ 13 كىچە، ئومۇمىي قېلىنلىقى 5.95 ~ 58 مېتىرغىچە؛ خامانگۇ گۈرۈپپىسىنىڭ كۆمۈر قەۋىتى 3 ~ 10 قەۋەتكىچە، كۆمۈر قاتلىمىنىڭ قېلىنلىقى 0.82 ~ 20.6 مېتىرغىچە، قېزىشقا بولىدىغان سەككىز قەۋەتنىڭ قېلىنلىقى 1.95 ~ 19.75 مېتىرغىچە كېلىدۇ. تاشدەڭ كان قۇدۇقى بىلەن خامانگۇ كان قۇدۇقىنىڭ يىلىملىق ئىشلەپچىقىرىش ئىقتىدارى 150 مىڭ توننا بولغاندىن سىرت، باشقىلىرى كىچىك كۆمۈر كانلاردۇر. 3 - قېتىملىق كۆمۈر بايلىقىنى مۆلچەرلەشكە ئاساسلانغاندا، بۇ كۆمۈرلۈكنىڭ بايلىق مىقدارى 59 مىليارد 410 مىليون توننىغا بارىدۇ.

تارىم ئويمانلىقىنىڭ شىمالىي ياقىسىدىكى كۆمۈرلۈك رايونى تەڭرىتاغنىڭ جەنۇبىي ئېتىكى، تارىم ئويمانلىقىنىڭ شىمالىي ياقىسىغا جايلاشقان، شەرقتە بۈگۈرنىڭ يېڭىسار يېزىسىدىن باشلىنىپ غەربتە توقسۇننىڭ شىمالىغىچە بولغان رايونلارنى ئۆز ئىچىگە ئالىدۇ. شەرقتىن غەربكىچە بولغان ئۇزۇنلۇقى 400 كىلومېتىر، كۆلىمى 1007 كۋادرات كىلومېتىر كېلىدۇ. يېڭىسار، كۇچار - باي، بوزدۆڭ - توقسۇ قاتارلىق ئۈچ كۆمۈرلۈكتىن تەركىب تاپقان. كۆمۈر-

1.59 مېتىر كېلىدۇ. كۆمۈر سۈپىتى تۆۋەن كۆلۈك، ئوتتۇرا كۆلۈك، ئالاھىدە تۆۋەن گۇڭگۇرتلۈك، تۆۋەن گۇڭگۇرتلۈك، ئالاھىدە تۆۋەن فوسفورلۇق، تۆۋەن فوسفورلۇق، ئوتتۇراھال ئىسسىقلىق قىممىتىگە ئىگە يېپىشما ياش ئىسلىق كۆمۈرنى ئاساس قىلغان. كانلارنىڭ ھەممىسى كىچىك تىپتىكى كان قۇدۇقلىرى بولۇپ، ئاساسەن ئۆز جايىنى تەمىنلەيدۇ. 3 - قېتىملىق كۆمۈر بايلىقىنى مۆلچەرلەشكە ئاساسلانغاندا، غۇلجا كۆمۈرلۈكىنىڭ بايلىق مىقدارى 217 مىليارد 880 مىليون توننا كېلىدۇ. موڭغۇلكۈرە - تېكەس كۆمۈرلۈكىنىڭ كۆلىمى 2134 كۋادرات كىلومېتىر كېلىدۇ. كىچىك تىپتىكى كۆمۈر كانىدىن تۆتىنچى بار بولۇپ، ئۇلارنىڭ يىللىق ئىشلەپچىقىرىش ئىقتىدارى 15 توننىدىن ئاشىدۇ. كۆمۈرلۈك يەر قاتلىمى ئوتتۇرا ۋە ئاستىنقى يۇرا دەۋرىنىڭ شىسەنياۋ گۈرۈپپىسى بىلەن باداۋان گۈرۈپپىسىغا خاس. بۇنىڭ ئىچىدە شىسەنياۋ گۈرۈپپىسىنىڭ كۆمۈر قەۋىتى تۆت قەۋەت بولۇپ، قېلىنلىقى 40 مېتىر كېلىدۇ؛ باداۋان گۈرۈپپىسىنىڭ كۆمۈر قەۋىتى 9 ~ 12 قەۋەتكىچە بولۇپ، قېزىشقا بولىدىغان قېلىنلىقى 16.63 ~ 77.7 مېتىر كېلىدۇ. كۆمۈر سۈپىتى ئۇزۇن ئىسلىق كۆمۈرنى ئاساس قىلىدۇ، گازلىق كۆمۈر، يېپىشما كۆمۈرلەر ئىككىنچى ئورۇندا تۇرىدۇ. 3 - قېتىملىق كۆمۈر بايلىقىنى مۆلچەرلەشكە ئاساسلانغاندا، بۇ كۆمۈرلۈكنىڭ بايلىق مىقدارى 11 مىليارد 380 مىليون توننا كېلىدۇ. نىلقا كۆمۈرلۈكىنىڭ كۆلىمى 1240 كۋادرات كىلومېتىر كېلىدۇ. كۆمۈرلۈك يەر قاتلىمى ئوتتۇرا ۋە ئاستىنقى يۇرا دەۋرىنىڭ شىسەنياۋ گۈرۈپپىسى بىلەن باداۋان گۈرۈپپىسىغا خاس. بۇنىڭ ئىچىدە شىسەنياۋ گۈرۈپپىسىنىڭ كۆمۈر قەۋىتى توققۇز قەۋەت، قېزىشقا بولىدىغان بەش قەۋەتنىڭ قېلىنلىقى 51.95 مېتىر كېلىدۇ؛ باداۋان گۈرۈپپىسىنىڭ كۆمۈر قەۋىتى 13 قەۋەت، قېزىشقا بولىدىغان قەۋىتى ئالتە قەۋەت بولۇپ، قېزىشقا بولىدىغان ئوتتۇرىچە ئومۇمىي قېلىنلىقى 41.68 مېتىر كېلىدۇ. كۆمۈرلۈكنىڭ غەربىي قىسمىدىكى كۆمۈر يېپىشما كۆمۈر بولۇپ، ئاز ساندىكى نۇقتىلاردىن ئۇزۇن ئىسلىق كۆمۈر چىقىدۇ، كۆمۈرنىڭ سۈپىتى ياخشى، كۈلى ئاز، گۇڭگۇرت، فوسفور مىقدارى تۆۋەن بولۇپ، يېپىشما ئەمەس. شەرقىي قىسمىدا يېپىشما كۆمۈر بىلەن گازلىق كۆمۈر ئاساسلىق ئورۇندا تۇرىدۇ، ئاز مىقداردا ئۇزۇن ئىسلىق كۆمۈر ۋە ئاجىز يېپىشما كۆمۈرلەرمۇ بار. 3 - قېتىملىق كۆمۈر بايلىقىنى مۆلچەرلەشكە ئاساسلانغاندا،

لۈك يەر قاتلىمى ئوتتۇرا ۋە ئاستىنقى يۇرا دەۋرىنىڭ ئالچىق گۈرۈپپىسى، قىزىلنۇر گۈرۈپپىسىغا خاس بولۇپ، ئالچىق گۈرۈپپىسىنىڭ يېڭىسار كۆمۈرلۈكىدىكى كۆمۈر قەۋىتى ئىككى قەۋەت، قېلىنلىقى 7.3 مېتىر؛ كۇچار - باي كۆمۈرلۈكىنىڭ قېزىشقا بولىدىغان كۆمۈر قەۋىتى 9 ~ 13 قەۋەتكىچە، قېزىشقا بولىدىغان قېلىنلىقى 9.69 ~ 33.73 مېتىرغىچە؛ بوزدۆڭ - توقسۇ كۆمۈرلۈكىنىڭ قېزىشقا بولىدىغان كۆمۈر قەۋىتى ئىككى قەۋەت، قېلىنلىقى 5.5 ~ 8.51 مېتىرغىچە؛ قىزىلنۇر گۈرۈپپىسىنىڭ يېڭىسار كۆمۈرلۈكىدىكى قېزىشقا بولىدىغان كۆمۈر قەۋىتى 7 ~ 19 قەۋەتكىچە، قېلىنلىقى 5.7 ~ 27.97 مېتىرغىچە بارىدۇ. كۆمۈر تۈرى گازلىق كۆمۈر، گازلىق مايلىق كۆمۈر، كوكۇس كۆمۈرىنى ئاساس قىلىدۇ، ئۈنۈمسىز كۆمۈر، كۈچسىز كۆمۈرلەر ئىككىنچى ئورۇندا تۇرىدۇ. مېتا-مورفېزىملىق دەرىجىسى شەرقتىن غەربكە قاراپ ئېگىز-لەپ بارىدۇ. كىچىك كۆمۈر كانلار زىچراق جايلاشقان بولۇپ، كۆپىنچىسىنىڭ يىللىق ئىشلەپچىقىرىش كۆلىمى 30 مىڭ توننىدىن تۆۋەن تۇرىدۇ. ئۇلار پۈتكۈل جەنۇبىي شىنجاڭ رايونىنىڭ ئاساسلىق كۆمۈر ئىشلەپچىقىرىش بازىسى بولۇپ ھېسابلىنىدۇ. 3 - قېتىملىق كۆمۈر بايلىقىنى مۆلچەرلەشكە ئاساسلانغاندا، بۇ كۆمۈرلۈكنىڭ بايلىق مىقدارى 43 مىليارد 950 مىليون توننا بولۇپ، بۇنىڭ ئىچىدە كۇچار - باي كۆمۈرلۈكىنىڭ 33 مىليارد 330 مىليون توننىغا بارىدۇ.

ئىبارەت؛ بۇيا كان رايونىنىڭ قېزىشقا بولىدىغان كۆمۈر قەۋىتى بەش قەۋەت، ئوتتۇرىچە قېلىنلىقى 7.1 ~ 8.23 مېتىرغىچە بولۇپ، كۆمۈرى يېپىشماس كۆمۈر. 3 - قېتىملىق كۆمۈر بايلىقىنى مۆلچەرلەشكە ئاساسلانغاندا، (مۆلچەرلەنگەن رايون پەقەت ئەگلىم، پۇسا، بۇيا قاتارلىق رايونلار بىلەن چەكلەندۈرۈلگەن) بايلىق مىقدارى 370 مىليون توننا كېلىدۇ.

تۆمۈر كانلىرى شىنجاڭنىڭ ئۈستۈنلۈككە ئىگە كان مەھسۇلاتى بولۇپ، تارقىلىشى كەڭ، ئىسپاتلىنىشى زور، تۈرلىرى تولۇق، ھوسۇللۇق كانلارنىڭ نىسبىتى يۇقىرى. ئالتاي تاغلىرى، تەڭرىتاغ، كوئىنلۇن - ئالتۇنتاغلىرىدىن ئىبارەت ئۈچ چوڭ تاغ سىستېمىسىنىڭ ھەممىسىدىن چىقىدۇ. شەرقىي شىنجاڭ تۆمۈر يولىنىڭ جەنۇبىي ۋە جەنۇبىي شىنجاڭ تۆمۈر يولىنىڭ شەرقىدىكى تەڭرىتاغ رايونلىرىغا ئەڭ كەڭ تارقالغان. ئېنىقلانغان زاپىسى مەملىكەت بويىچە 16 - ئورۇندا، غەربىي شىمالدىكى بەش ئۆلكە بويىچە ئىككىنچى ئورۇندا تۇرىدۇ. 1999 - يىلىنىڭ ئاخىرىغا قەدەر تەكشۈرۈپ ئېنىقلانغان زاپاس مىقدارى 734 مىليون توننىغا، كاپالەتكە ئىگە زاپىسى 718 مىليون توننىغا بارىدۇ. تۆمۈر كانلىرى ھەرقايسى ۋىلايەت، ئوبلاستلارنىڭ ھەممىسىدە بار. كان ياتىملىرىنىڭ كۆلىملىرى بىر قەدەر كىچىك بولۇپ، كۆپىنچە ئوتتۇرا - كىچىك تىپتىكى كان ياتىملىرى ئاساسىي ئورۇندا تۇرىدۇ. رۇدا تۈرلىرى تولۇق، ئاسان تاللىنىدىغان ماگنىتلىق تۆمۈر رۇدىسى كۆپ بولۇپ، زاپىسى ئومۇمىي مى زاپاسنىڭ تەخمىنەن ئۈچتىن ئىككى قىسمىنى ئىگىلەيدۇ، ئۆزلۈكىدىن ئېرىيدىغان رومبا تۆمۈر رۇدىسى ئىككىنچى ئورۇندا، قىزىل تۆمۈر رۇدىسى ئۈچىنچى ئورۇندا تۇرىدۇ. ھوسۇللۇق تۆمۈر رۇدىسىنىڭ نىسبىتى يۇقىرى بولۇپ، ئومۇمىي زاپاسنىڭ تەخمىنەن %30 نى ئىگىلەيدۇ، ساپ تۆمۈرنىڭ ئوتتۇرىچە سۈرئىتى %45 تىن يۇقىرى، تۆمۈر كان ياتىملىرىنىڭ كەلگۈسى يوشۇرۇن كۈچى زور بولۇپ، ئالدىن مۆلچەرلەنگەن بايلىق مىقدارى 7 مىليارد 780 مىليون توننىغا بارىدۇ. ئېچىپ پايدىلىنىۋاتقان ئاساسلىق كانلاردىن ياناسۇ تۆمۈر كېنى، مودوت سالا تۆمۈر - مانگان كېنى، ۋۇتۇڭگۇ تۆمۈر كېنى، خۇشيوئەن تۆمۈر كېنى، جىيەنشەن تۆمۈر كېنى، ئۈچكەنتەر تۆمۈر كېنى قاتارلىقلار بار. مەلۇم يوشۇرۇن كۈچكە ئىگە، يېقىن كەلگۈسىدە ئېچىپ پايدىلىنىش پىلانلانغان تۆمۈر كانلاردىن ئاساسەن سىخەي تۆمۈر كېنى، تىيەنخۇ تۆمۈر كېنى،

تارىم ئويمانلىقىنىڭ جەنۇبىي باقىسىدىكى كۆمۈرلۈك رايونى تارىم ئويمانلىقىنىڭ غەربىي جەنۇبىي باقىسى ۋە جەنۇبىي باقىسىدىكى كەڭ رايونلارنى ئۆز ئىچىگە ئالىدۇ. كۆمۈرلۈك يەر قاتلىمى يولسىمان يېپىلغان بولۇپ، كۆمۈر قاتلىمى تۇراقسىز. كۆمۈر قاتلىمىنىڭ قېزىشقا بولىدىغان بۆلەكلىرى تارقاق؛ بايقالغان ۋە قېزىلمۇقتان ئاساسلىق كان رايونلىرىدىن ئەگلىم ۋە بۇيا كان رايونلىرى مۇئەييەن ئىشلەپچىقىرىش كۆلىمىگە ئىگە بولۇپ، شۇ جايىنىڭ ئاساسلىق ئېنېرگىيە بىلەن تەمىنلەش بازىسى ھېسابلىنىدۇ. باشقا كۆمۈر كانلارنىڭ كۆلىمى كىچىك بولۇپ، يىللىق ئىشلەپچىقىرىش ئىقتىدارى ئادەتتە 30 مىڭ توننىدىن تۆۋەن تۇرىدۇ. كۆمۈرلۈك يەر قاتلىمى ئوتتۇرا، ئاستىنقى يۇرا دەۋرىگە خاس، ئەگلىم كان رايونىنىڭ قېزىشقا بولىدىغان كۆمۈر قەۋىتى بەش قەۋەت، قېلىنلىقى 8 مېتىر بولۇپ، كۆمۈر تۈرى ئاجىز يېپىشقاق كۆمۈر، يېپىشماس كۆمۈر ۋە گازلىق كۆمۈرلەردىن

ئوچۇق كان ئىشلەپچىقىرىشقا كىرىشتۈرۈلگەن. لايىھە-دىكى ئىشلەپچىقىرىش ئىقتىدارى 750 مىڭ توننا / يىل، ئەمەلىي ئىشلەپچىقىرىش ئىقتىدارى 600 ~ 650 مىڭ توننا / يىل بولۇپ، نۆۋەتتە شىنجاڭدىكى ئىشلەپچىقىرىش كۆلىمى ئەڭ زور تۆمۈر كان بولۇپ ھېسابلىنىدۇ. (رەڭلىك قىستۇرما ۋارانتىنىڭ 17 - ھېتىدىكى رەسىمگە قارالسۇن).

سخەي تۆمۈر كېنى قۇمۇل شەھىرىدىن جەنۇبقا 186 كىلومېتىر كېلىدىغان جايدا جايلاشقان، 1969 - يىلقى ھاۋادىن تەكشۈرۈشتە بايقالغاندىن تارتىپ 1982 - يىلىغا قەدەر، گېئومۇزىكىلىق چارلاش جەھەتتىكى نورمال سىزلىقلارنى ئىسپاتلاش، ئومۇميۈزلۈك تەكشۈرۈش، تەبىئىي تەكشۈرۈش ۋە دەسلەپكى چارلاش قاتارلىق خىزمەتلەرنى باشتىن كەچۈردى، 1997 - يىلىدىن 1999 - يىلىغىچە ئۈستى ئوچۇق قېزىش رايونىدا گېئولوگىيەلىك چارلاش ئېلىپ بېرىلدى. كان رايونى تەڭرىتاغ گېئوسىنىكىلىنال پۈرمە سىستېمىسىنىڭ جەنۇبىي گىرۋىكىدىكى شىمالىي تاغ پۈرمە بەلۋاغىنىڭ غەربىي بۆلىكىدىكى يانار تاغ چۆكۈندىلىرى ئۈزۈلۈپ ئولتۇرۇشقان ئويمانلىققا جايلاشقان، كانلىق بەلۋاغ ۋارىس ھەرىكىتىنىڭ ئاخىرقى مەزگىلىدىكى دەپتار جىنىسدا ساقلانغان بولۇپ، كۆپلىگەن كان گەۋدەلىرىدىن تۈزۈلگەن، يەر يۈزى ئۈچىنچى ۋە تۆتىنچى دەۋرلەرگە خاس يەر قاتلاملىرى بىلەن قاپلانغان، كان بەلۋاغىنىڭ ئۇزۇنلۇقى 1600 مېتىر، كەڭلىكى 300 ~ 500 مېتىرغىچە كېلىدۇ، يانتۇ چوڭقۇرلۇقى 900 مېتىردىن ئاشىدۇ. كان بەلۋاغى سخەي كان رايونى، جەنۇبىي كان بۆلىكى ۋە غەربىي كان بۆلىكىدىن ئىبارەت ئۈچ قىسىمدىن تەركىب تاپقان. كانلىق بەلۋاغ ئىچىدە كان گەۋدەلىرى كۆپ، ئۇلار قەۋەتسىمان، تومۇرسىمان، لىنىزسىمان شەكىللەردە بولۇپ، كېڭەيش، تارىيىش، شاخلىنىش، بىرىكىش قاتارلىق ئالاھىەتلەر كۆرۈلگەن. ھەرقايسى كان گەۋدەلىرىنىڭ كۆلەم جەھەتتىكى پەرقى ناھايىتى چوڭ بولۇپ، ئۇزۇنلۇقى 25 ~ 556 مېتىرغىچە، ئوتتۇرىچە قېلىنلىقى 4.99 مېتىر كېلىدۇ. كان رايونىدىكى ساپ تۆمۈرنىڭ ئوتتۇرىچە سورتى %45.74، ھوسۇللىق رۇدا سورتى %52.93، ئۈنۈمىسىز رۇدا سورتى %34.55، گۈڭگۈرت تەركىبى %1.12. رۇدا مىنېراللىرىنىڭ تەركىبى مۇرەككەپ، تۈرى كۆپ (24 خىلغا بارىدۇ)، مېتال مىنېراللار ماگنىتلىق تۆمۈر رۇدىسىنى ئاساس قىلىدۇ، رۇدا تىپى ماگنىتلىق تۆمۈر رۇدىسى ۋە ئاجىز

بەيلىگەن تۆمۈر كېنى، چاغاننۇر تۆمۈر كېنى، مۇڭكۇ تۆمۈر كېنى، چېلەكچى تۆمۈر كېنى قاتارلىق كانلار بار.

يامانسۇ تۆمۈر كېنى قۇمۇل شەھىرىدىن شەرقىي جەنۇبقا تەخمىنەن 110 كىلومېتىر كېلىدىغان چۆللۈكنىڭ ئىچكىرى قىسمىغا جايلاشقان. 1956 - يىلى ھاۋادىن ئۆلچەش جەريانىدا بايقالغان، ئىلگىرى - كېيىن بولۇپ ئومۇميۈزلۈك تەكشۈرۈش، تەبىئىي تەكشۈرۈش، تەبىئىي چارلاش، يىراق ئىستىقبالىنى ئاساس قىلىپ چارلاش، ئىشلەپچىقىرىشنى ئاساس قىلىپ چارلاش قاتارلىق خىزمەتلەر ئىشلەندى. 1991 - يىلىدىن 1997 - يىللىرىغىچە ئاساسىي كان گەۋدەسىنىڭ چوڭقۇر قىسمى تولۇقلاپ چارلاندى. كان رايونى تارىم بۆلىكىنىڭ شىمالىي گىرۋىكىگە جايلاشقان بولۇپ، رۇدا ساقلانغان يەر قاتلىمى ئاستىنقى ئاشكۆمۈر دەۋرى يامانسۇ گۈرۈپپىسىنىڭ ئوتتۇرا ئۇلۇق يانار تاغ جىنىسىدۇر. كان رايونىدا چوڭ - كىچىك كان گەۋدەسىدىن جەمئىي 18 دانە بار، ئاساسلىق كان گەۋدەسى Fe_1 بىلەن Fe_{2+3} تىن ئىبارەت. قالغانلىرىنىڭ ھەممىسى تارقاق كىچىك كان گەۋدەلىرىدۇر. Fe_1 كان گەۋدەسىنىڭ ئۇزۇنلۇقى 1100 مېتىر، ئوتتۇرىچە قېلىنلىقى 11 مېتىر كېلىدۇ؛ Fe_{2+3} كان گەۋدەسىنىڭ ئۇزۇنلۇقى 1118 مېتىر بولۇپ، 130 مېتىر سوزۇلغان، قېلىنلىقى 16 ~ 27 مېتىرغىچە كېلىدۇ. TFe نىڭ ئوتتۇرىچە سورتى %42.43، بۇنىڭ ئىچىدە ھوسۇللىق رۇدا تەركىبى %52.08، ئۈنۈمىسىز رۇدا تەركىبى %32.18، گۈڭگۈرت مىقدارى %2.62 ~ %3.55. رۇدىلارنىڭ ماددا تەركىبى ئاددىي بولۇپ، سىلىكاتلار بىلەن تۆمۈر ئوكسىدلىرىنى ئاساس قىلىدۇ، ئاساسلىق مىنېراللار ماگنىتلىق تۆمۈر رۇدىسى بىلەن قىزىل تۆمۈر رۇدىسى بولۇپ، ھوسۇللىق رۇدىنى ئاساس قىلىدۇ، بۇ رۇدا ئاسان تاللىنىدىغان، يۇقىرى گۈڭگۈرتلۈك ماگنىتلىق تۆمۈر رۇدىسىدۇر. كان رايونىدا تەكشۈرۈپ ئېنىقلانغان جۇغلانما زاپاس 31 مىليون 750 مىڭ توننا، كاپالەتكە ئىگە زاپاس 20 مىليون 750 مىڭ توننا بولۇپ، ساپ تۆمۈر سورتى %51.43 كە بارىدۇ. 1991 - يىلى چوڭقۇر قىسىمدا ئېنىقلانغان زاپاس 9 مىليون 110 مىڭ توننا بولۇپ، سورتى %45.14 نى تەشكىل قىلىدۇ. بۇنىڭ ئىچىدە ھوسۇللىق رۇدا 7 مىليون 230 مىڭ توننا بولۇپ، سورتى %52.08 نى تەشكىل قىلىدۇ. يامانسۇ تۆمۈر كېنى 1958 - يىلى قۇرۇلغان. 1971 - يىلى ئۈستى

ماگنىتلىق تۆمۈر رۇدىسى تىپىغا كىرىدۇ. بۇ كاننىڭ تەكشۈرۈپ ئېنىقلانغان زاپىسى 104 مىليون توننىغا، بۇنىڭ ئىچىدە تەستىقلانغان زاپاس 60 مىليون 660 توننىغا بارىدۇ.

سودوت سالا تۆمۈر (سانىگان) كېنى خېجىڭ ناھىيە بازىرىدىن غەربىي شىمالغا 58 كىلومېتىر كېلىدىغان جايغا جايلاشقان. 1953 - يىلى بايقالغان، ئومۇميۈزلۈك تەكشۈرۈش، دەسلەپكى چارلاش، تولۇقلاپ چارلاش قاتارلىق خىزمەتلەرنى باشتىن كەچۈرگەن. 1958 - يىلى خېجىڭ پولات - تۆمۈر زاۋۇتى تەرىپىدىن ئېچىلغان بولۇپ، 40 نەچچە يىللىق تارىخقا ئىگە، ئاساسەن تۆمۈر رۇدىسى چىقىدۇ. كان ياتىسى ئۈزۈلۈپ ئولتۇرۇشقان ئويمانلىقتا ھاسىل بولغان، رۇدىلىق يەر قاتلىمى ئاستىنقى تاشكۆمۈر دەۋرىنىڭ ئاقساق گۈرۈپپىسىغا خاس ئۇۋۇندى جىنىس قاتلىمىدۇر. كان گەۋدىسى قاتلامسىمان بولۇپ، ئۈزۈنلۈكى 1.6 كىلومېتىر، كەڭلىكى 300 ~ 500 مېتىرغىچە، قېلىنلىقى 0.6 ~ 46 مېتىرغىچە، ئوتتۇرىچە قېلىنلىقى 18.14 مېتىر. ئەڭ چوڭ كۆمۈلۈش چوڭقۇرلۇقى 350 مېتىر، پۈتۈن كان ئۈزۈلمە تەرىپىدىن جەنۇب ۋە شىمالدىن ئىبارەت ئىككى قىسىمغا ئايرىۋېتىلگەن. مېتال مىنېرالى ئاساسەن قىزىل تۆمۈر رۇدىسى بولۇپ، ساپ تۆمۈرنىڭ ئوتتۇرىچە تەركىبى %47.21، بۇنىڭ ئىچىدىكى ھوسۇللۇق رۇدا تەركىبى %50 نى، ئۈنۈمسىز رۇدا تەركىبى %36.77 نى تەشكىل قىلىدۇ؛ ھەمرا مىنېرالاردىن مانگان %0.93 نى، گۈڭگۈرت %0.46 نى، قوغۇشۇن %0.2 نى، سىنىك %0.18 نى تەشكىل قىلىدۇ. مانگان كېنى قاتلىمى تۆمۈر كېنى قاتلىمىنىڭ 15 ~ 30 مېتىرچە ئۈستىگە جايلاشقان؛ ئۈچەمىيى 3 قەۋەت، ئەڭ ئاستىنقى قەۋەتتىكى كان بىر قەدەر تۇراقلىق، ئۇ قەۋەتسىمان ھالەتتە بولۇپ، ئۈزۈنلۈكى 1000 مېتىر، كەڭلىكى 400 مېتىر، ئوتتۇرىچە قېلىنلىقى 4.7 مېتىر كېلىدۇ؛ ئوتتۇرا كان قاتلىمى قەۋەتسىمان ھالەتتە بولۇپ، قېلىنلىقىدا پەرق زور، ئوتتۇرىچە قېلىنلىقى 4.9 مېتىر كېلىدۇ، تارقىلىش دائىرىسى ئاستىنقى كان قاتلىمىدىن كىچىك؛ ئۈستۈنكى قاتلام كاننىڭ كۆلىمى بىر قەدەر كىچىك. مانگان رۇدىلىرىدىن كالىي كىسىمان رۇدىسى، سىنىك مانگان رۇدىسى، تەركىبى < %25؛ كالىي كىسىمان رۇدىسى، مانگان رۇدىسى، تەركىبى < %25؛ بولۇپ، لۇق رۇمىيىك مانگان رۇدىسى، تەركىبى < %16 لار بار. ئېنىقلانغان تۆمۈر رۇدىسى زاپىسى 40 مىليون

ماگنىتلىق تۆمۈر رۇدىسىدىن ئىبارەت. كان رايونىنىڭ ئېنىقلانغان B+C+D دەرىجىلىك زاپىسى 90 مىليون 560 مىڭ توننا، ئۈستى ئوچۇق رايونىنىڭ B+C+D دەرىجىلىك زاپىسى 23 مىليون 369 مىڭ 100 توننا بولۇپ، ھوسۇللۇق رۇدا مىقدارى 14 مىليون 227 مىڭ 100 توننىغا بارىدۇ. ھازىر يىللىق مەھسۇلاتى 200 مىڭ توننا بولغان ئۈستى ئوچۇق كان قۇرۇش قۇرۇلۇشىنىڭ بىرىنچى باسقۇچلۇق قۇرۇلۇشى يولغا قويۇلماقتا، ئىككىنچى باسقۇچلۇق، يىللىق مەھسۇلاتى 800 مىڭ توننا بولغان ئۈستى ئوچۇق كاننىڭ گېئولوگىيەلىك چارلاش خىزمىتى تاماملاندى، 2000 - يىلى كان قۇرۇلۇشى باشلاندى، بۇ كاننىڭ تەرەققىياتى ئىستىقبالى ناھايىتى ياخشى.

تېنەنخۇ تۆمۈر كېنى قۇمۇل شەھىرىدىن شەرقىي جەنۇبقا 150 كىلومېتىر كېلىدىغان جايغا جايلاشقان. 1960 - يىلى يەر يۈزى ماگنىت نورمالسىزلىقىنى تەكشۈرۈشتە بايقالغان. 1988 - يىلىغا قەدەر ماگنىت نورمالسىزلىقىنى تەكشۈرۈش، ئىشلەپچىقىرىش خاراكتېرلىق چارلاش، ئادەتتىكىچە چارلاش ۋە تەپسىلىي چارلاش خىزمەتلىرى ئېلىپ بېرىلدى، رۇدا ساقلانغان قاتلام، ئوتتۇرا - يىراق قەدىمكى ئېرا تېمى كاۋا بۇلاق تۈپىدىكى تارىشا جىنىس، گىنىيىس، ۋە مەرمەر تاش قاتلىمىدىن ئىبارەت. ئاساسەن 10 كان گەۋدىسىدىن تەركىب تاپىدۇ، يۈرۈش يۆنىلىشى $77^{\circ} \sim 124^{\circ}$ ، شىمالغا قىيپايغان بولۇپ، قىيپىيىش بۇلۇڭى $65^{\circ} \sim 50^{\circ}$ گىچە. كان گەۋدىسى قەۋەتسىمان، لىنىيىسىمان تۈس ئالغان، 1 - نومۇرلۇق ئاساسىي كان گەۋدىسى يوشۇرۇن كان-گەۋدىسى بولۇپ، كۆمۈلۈش چوڭقۇرلۇقى 200 ~ 800 مېتىرغىچە، ئۈزۈنلۈكى 3600 مېتىر كېلىدۇ، كان ئۈستۈنكى قەۋەت، ئوتتۇرا قەۋەت، ئاستىنقى قەۋەت دەپ ئۈچ قەۋەتكە بۆلۈنىدۇ، يەككە قەۋەتلىرىنىڭ قېلىنلىقى 2 ~ 10 مېتىرغىچە، ئەڭ قېلىن بولغاندا 24.56 مېتىرغا يېتىدۇ. ئۈزۈنلۈكى 1000 مېتىر كېلىدۇ. قالغان كان گەۋدىلىرىنىڭ كۆلەملىرى بىر قەدەر كىچىك بولۇپ، ئادەتتە ئۈزۈنلۈكى 50 ~ 750 مېتىرغىچە، قېلىنلىقى 0.3 ~ 2.73 مېتىرغىچە كېلىدۇ. 1 - نومۇرلۇق كان گەۋدىسىدىكى ساپ تۆمۈرنىڭ ئوتتۇرىچە سورتى %41.97، گۈڭگۈرت مىقدارى %2.22، فوسفور مىقدارى %0.025 نى ئىگىلەيدۇ. مېتال مىنېراللىرى ئاساسەن ماگنىتلىق تۆمۈر رۇدىسى بولۇپ، سانائەتتىكى تىپى: يۇقىرى گۈڭگۈرتلۈك، تۆۋەن فوسفورلۇق، تالاشقا موھتاج

دۇ، ئەينەك تۆمۈر رۇدىسى، ماگنىتلىق تۆمۈر رۇدىسى ۋە رومبىك تۆمۈر رۇدىلىرى ئىككىنچى ئورۇندا تۇرىدۇ. ساپ تۆمۈرنىڭ ئوتتۇرىچە سورتى %56.66 بولۇپ، ئاساسىي كان بۆلمىسىنىڭ كان تەركىبى ئىكەن مول، گۈڭگۈرت تەركىبى %0.27، بوسغور %0.05. تەكشۈرۈپ ئېنىقلانغان زاپىسى 25 مىليون 510 مىڭ توننا بولۇپ، رۇدا سۈپىتى ياخشى، ھوسۇل-لۇق رۇدىلار (سورتى 58%) ئومۇمىي رۇدا مىقدارنىڭ %84.21 تىنى ئىگىلەيدۇ. بۇ كان ياتىشى شىنجاڭدىكى تەركىبى ئىكەن مول تۆمۈر كان ياتىشى بولۇپ ھېسابلىنىدۇ.

مۆڭكۈ تۆمۈر كېنى كۆكتوقاي ناھىيە بازىرىدىن غەربىي شىمالغا 67 كىلومېتىر كېلىدىغان جايغا جايلاشقان. 1953 - يىلى بايقالغان، 1957 - يىلى يەر يۈزىدىكى باھالاش ئېلىپ بېرىلغان، 1978 - يىلى ئومۇميۈزلۈك تەكشۈرۈش ۋە تەبىئىي تەكشۈرۈش خىزمەتلىرى ئېلىپ بېرىلغان، تەكشۈرۈپ تېپىلغان زاپىسى 109 مىليون 700 مىڭ توننا، سورتى %45 تىن مەلۇماتى يۇقىرى. 1997 - يىلى شىنجاڭ پولات - تۆمۈر گۇرۇھى كان ئىشلىرى شىركىتى بىلەن كۆكتوقاي ناھىيىسى بىرلىشىپ ئاچقان، ئۇنىڭ ئۈستى ئوچۇق قېزىش ئىقتىدارى يىلىغا 100 مىڭ تونناغا بارىدۇ. شىنجاڭ پولات - تۆمۈر گۇرۇھى بۇ كاننى رەسمىي ئېچىش تۈرىگە كىرگۈزۈپ، 2000 - يىلدىن باشلاپ گېئولوگىيەلىك چارلاش ئېلىپ باردى. 10 - بەش يىللىق پىلان مەزگىلىدە، ئۇنى يىلىغا 600 مىڭ توننا رۇدا ئىشلەپچىقىرىش ئىقتىدارىغا ئىگە كان قىلىپ قۇرۇپ چىقىشنى پىلانلىدى. كان گەۋدىسى تۆۋەنكى دېۋون سېرىسىنىڭ قانئوتېبى گۇرۇپپىسى مېتامور-فېزىلىق جىنىسلىرى قاتلىمىدا ھاسىل بولغان بولۇپ، قاتلاملارنىڭ كونترول قىلىش ئالاھىدىلىكى روشەن. ھازىرغىچە جەمئىي 44 كان گەۋدىسى تېپىلدى، بۇنىڭ ئىچىدە 33 ى مەلۇم كۆلەمگە ئىگە، كان گەۋدىلىرى توپ - توپ بولۇپ، قاتلام بويىچە كۆزگە چېلىقىدۇ، لېكىن ئۇلارنىڭ كۆلىمى بىر قەدەر كىچىك، كان گەۋدىسىنىڭ ئۇزۇنلۇقى 100 ~ 1200 مېتىرغىچە، قېلىنلىقى 1 ~ 35 مېتىرغىچە، چوڭقۇرلۇقى 50 ~ 200 مېتىرغىچە كېلىدۇ. ئۇزۇنلۇقى 500 مېتىردىن ئاشىدىغان كان گەۋدىسىدىن توققۇزى بار. كان گەۋدىلىرى قەۋەتسىمان ۋە تەرتىپسىز لىنىيىسىمان، يېسىم مۇقىمسىمان، تومۇرسىمان ھالەتلەردە ئۇچرايدۇ. كاندىن ئاساسەن ماگنىتلىق تۆمۈر رۇدىسى چىقىدۇ، قىزىل

350 مىڭ توننا، مانگان رۇدىسى زاپىسى 4 مىليون 590 مىڭ توننا؛ كاپالەتكە ئىگە زاپىسى 38 مىليون 430 مىڭ تونناغا بارىدۇ.

ئوچ كەپتەر تۆمۈر كېنى كۈنەس ناھىيە بازىرىدىن شەرققە تەخمىنەن 40 كىلومېتىر كېلىدىغان جايغا، يەنى كۈنەس دەرياسىنىڭ شىمالىي قىرغىقىغا جايلاشقان. 1952 - يىلى بايقالغان، 1956 ~ 1977 - يىللىرىغىچە ئىلگىرى - كېيىن بولۇپ ئومۇميۈزلۈك تەكشۈرۈپ باھالاش ۋە تولۇقلاپ چارلاش خىزمەتلىرى ئىشلەنگەن. 1972 - يىلى كۈنەس تۆمۈر كانىدا ئۈستى ئوچۇق ھالەتتە رۇدا ئېلىندى، لاهىيىلەنگەن كۆلىمى 150 مىڭ توننا / يىلى ئىدى. ئەمەلىي ئېچىش كۆلىمى



ئوچ كەپتەر تۆمۈر كېنى

30 مىڭ توننا / يىلى بولماقتا. رۇدا ساقلانغان يەر قاتلامى ئوتتۇرا تاشكۆمۈر دەۋرىنىڭ مېتامورفىزىملىق ۋولكان چۆكۈندى جىنىس سىستېمىسى بولۇپ، قاتلام ئورنىنىڭ كاننى كونترول قىلىشى روشەن. كان رايونىنىڭ ئۇزۇنلۇقى 4000 مېتىر، كەڭلىكى 1300 مېتىر بولۇپ، پۈتۈن كان ئاساسىي كان بۆلىكى، غەربىي كان بۆلىكى، شەرقىي كان بۆلىكى، غەربىي جەنۇب كان بۆلىكى، جەنۇبىي كان بۆلىكى ۋە لويىي كان بۆلىكىلىرىدىن تەركىب تاپقان. ئاساسىي كان بۆلىكىنىڭ كان گەۋدىسى كۆپ قاتلاملىق لىنىيىسىمان ھالەتتە بولۇپ، ئۇزۇنلۇقى 800 ~ 900 مېتىر، يەككە قاتلاملارنىڭ قېلىنلىقى 1 ~ 15 مېتىر، ئومۇمىي قېلىنلىقى 70 مېتىر كېلىدۇ. باشقا كان بۆلىكىلىرىنىڭ كان گەۋدىلىرى بىر قەدەر تېپىز، ئۆلچىمى چىڭ قى ناچار، ئۇزۇنلۇقى بىر قانچە مېتىردىن بىر قانچە يۈز مېتىرغىچە، قېلىنلىقى 1 ~ 5 مېتىرغىچە بارىدۇ. رۇدىسى قىزىل تۆمۈر رودسىنى ئاساس قىلىد.

تۆمۈر رۇدىسى، پارقىراق تۆمۈر رۇدىسى، قوڭۇر تۆمۈر رۇدىسى ئىككىنچى ئورۇندا تۇرىدۇ. ساپ تۆمۈر سورتى %35~46، گۈڭگۈرت تەركىبى %0.3، فوسفور تەركىبى %0.25 بولۇپ، رۇدا تىپى ئاسان ئاللىنىدىغان ماگنىتلىق تۆمۈر رۇدىسى تىپىغا كىرىدۇ.

چېلەكچى تۆمۈر كېنى ئاقتۇ ناھىيە بازىرىدىن غەربىي جەنۇبقا 110 كىلومېتىر كېلىدىغان جايغا جايلاشقان، دېڭىز يۈزىدىن ئېگىزلىكى 4100~4700 مېتىرچە كېلىدۇ. 1958 - يىلى بايقالغان. 1962 - يىلى دەسلەپكى قەدەمدە باھالانغان. 1980 - يىلى ئومۇمىي زۆلۈك تەكشۈرۈپ باھالاش ئېلىپ بېرىلغان. كان ھاسىل بولغان يەر قاتلىمى كېمىرى - ئوردوۋىك سىستېمىلىرىنىڭ مېگىن توپى مېتامورفىزىملىق جىنىس سىستېمىسىدىكى مەرمەر تاش ھەم ئارشا جىنىسلىق قاتلاملىرىدىن ئىبارەت بولۇپ، مەرمەر تاش ۋە كرىستاللىق ھاكتاش كوتتروللۇقىدىكى يەككە يانتۇ قۇرۇلما. كان گەۋدىسىنىڭ يېتىش يۆنىلىشى شەرقتىن غەربىي يۆنىلىشكە يېقىن بولۇپ، يانتۇلۇق بۇلۇڭى 40°~50°. كان گەۋدىسى قاتلامسىمان، لىنىزسىمان تۈس ئالغان. بايقالغان كان گەۋدىسى (توپى) ئۈچ بۆلۈككە بۆلۈنۈپ، 1 - نومۇرلۇق كان توپى ئالتە كىچىك كان گەۋدىسىدىن تەركىب تاپقان، يەككە كان گەۋدىسىنىڭ ئۇزۇنلۇقى 175 ~ 325 مېتىر، ئوتتۇرىچە قېلىنلىقى 10.17 ~ 35 مېتىر، ئەڭ چوڭ قېلىنلىقى 65.78 مېتىرغا يېتىدۇ؛ 2 - نومۇرلۇق كان گەۋدىسىنىڭ ئۇزۇنلۇقى 350 مېتىر، قېلىنلىقى 18.46 ~ 37.26 مېتىر، ئوتتۇرىچە قېلىنلىقى 27.86 مېتىر كېلىدۇ؛ 3 - نومۇرلۇق كان توپى تۆت كان گەۋدىسىدىن تەركىب تاپقان بولۇپ، بۇنىڭ ئىچىدە يەر يۈزىگە چىقىپ قالغان بىر كان گەۋدىسىنىڭ ئۇزۇنلۇقى 300 مېتىر كېلىدۇ، قالغانلىرى يەر يۈزىدە كۆرۈنمەيدۇ. رۇدا مىسنىپىرا لى ئاساسەن ئەسلىدىكى رۇمىيەك تۆمۈر رۇدىسى (%70~80) دىن تەركىب تاپقان بولۇپ، سۇلۇق قىزىل تۆمۈر رۇدىسى ئىككىنچى ئورۇندا تۇرىدۇ. رۇدا تىپى يەككە ھوسۇللۇق رۇدا بولۇپ، كان ياتىمىسىنىڭ ئوكسىدلىنىش تەسىرى كۈچلۈك ئەمەس. ساپ تۆمۈر سورتى %41.78~47.38 نى، ئوتتۇرىچە سورتى %45.1 نى، گۈڭگۈرت تەركىبى %0.015~0.216 نى تەشكىل قىلىدۇ. تېپىلغان زاپاس 65 مىليون 580 مىڭ توننا بولۇپ، تېخىچە ئېچىلمىدى.

ۋۇتۇڭگۇ ۋە ئۇنىڭ ئەتراپىدىكى تۆمۈر كانلىرى پىچان ناھىيىسى دىغار يېزىسىنىڭ جەنۇبىغا جايلاشقان. 1958 ~ 1960 - يىللىرى بايقالغان، تۆمۈر كان ياتىمىسىدا ئاساسلىق كانلاردىن ۋۇتۇڭگۇ تۆمۈر كېنى، خۇڭيۈنتەن تۆمۈر كېنى، بەيلىڭشەن تۆمۈر كېنى، پالگان تۆمۈر كېنى، جىيەنشەن تۆمۈر كېنى، تېلىڭ تۆمۈر كېنى قاتارلىقلار بار. رۇدا تىپى جەھەتتە ۋۇتۇڭگۇ تۆمۈر كانىدىن رۇمىيەك تۆمۈر رۇدىسى چىققاندىن سىرت، باشقا كان ياتىمىلىرىدىن ماگنىتلىق تۆمۈر رۇدىسى چىقىدۇ. ۋۇتۇڭگۇ تۆمۈر كانىنىڭ تەكشۈرۈپ ئېنىقلانغان زاپىسى 57 مىليون 930 مىڭ توننا بولۇپ، بۇنىڭ ئىچىدە سانائەت زاپىسى 13 مىليون 520 مىڭ توننىنى، قېزىشقا بولىدىغان زاپىسى 20 مىليون 160 مىڭ توننىنى تەشكىل قىلىدۇ، ئوتتۇرىچە سورتى %42.42 كېلىدۇ. 1995 - يىلى 1 - ، 3 - نومۇرلۇق كان ياتىمىلىرىنىڭ ئۈستى ئىسپات قىلىپ، ئېنىقلانغان زاپاس 7 مىليون 510 مىڭ توننا، سورتى %38.66~52.81 كىچە يەتتى، كۆيۈپ خورىغان مىقدارنى چىقىرىۋەتكەندىن كېيىنكى سورتى %47.27~60.04 بولۇپ، ھوسۇللۇق رۇدا مىقدارى 7 مىليون 410 مىڭ توننا كېلىدۇ. 1996 - يىلى قۇرۇلۇپ، لايىھىدىكى ئىشلەپچىقىرىش كۈلىمى يىلىغا 100 مىڭ توننا، ئۆزگەرتىپ، كېڭەيتىپ قۇرۇلغاندىن كېيىن يىللىق ئىشلەپچىقىرىش مىقدارى 150 مىڭ توننىغا يەتتى. خۇڭيۈنتەن تۆمۈر كېنى: ئېنىقلانغان زاپىسى 32 مىليون 260 مىڭ توننا بولۇپ، ئوتتۇرىچە سورتى %49.59 كېلىدۇ. بۇ كان 1994 - يىلى قۇرۇلغان بولۇپ، يىللىق ئىشلەپچىقىرىش مىقدارى 100 مىڭ توننا كېلىدۇ. بەيلىڭشەن تۆمۈر كېنى: ئېنىقلانغان زاپىسى 13 مىليون 60 مىڭ توننا، سورتى %44.94 بولۇپ، بۇنىڭ ئىچىدە ھوسۇللۇق رۇدا 8 مىليون 330 مىڭ توننىنى تەشكىل قىلىدۇ، ئۇنىڭ سورتى %54.83. كان قۇرۇلۇشى 1999 - يىلى ئېلىپ بېرىلغان، 2000 - يىلىنىڭ ئالدىنقى يېرىمىدا پۈتۈپ ئىشلەپچىقىرىشقا كىرىشتۈرۈلگەن، لايىھىدىكى يىللىق ئىشلەپچىقىرىش مىقدارى 200 مىڭ توننا.

مانگان كېنى بۇ خىل كاننىڭ چۆكۈندى مانگان كېنى، چۆكۈپ مېتامورفىزىملاشقان مانگان كېنى ۋە يىمىرىلگەن قالدۇق چۆكۈندى تىپىدىكى مانگان كېنى دېگەن ئۈچ خىل تىپى بار. ئالدىنقىسىنىڭ ئىگىلىگەن

قەدەر كىچىك بولۇپ، ئەڭ چوڭا كان گەۋدەسىنىڭ ئۇزۇنلۇقى 157 مېتىر، قېلىنلىقى 6 مېتىر كېلىدۇ. مانگان ئوكسىدنى ئاساس قىلغان بولۇپ، Mn 22.99% نى، Co 0.078% نى، P 0.16% نى، SiO_2 1.55% نى تەشكىل قىلىدۇ. چۆكۈپ مېتا-مورفوزملاشقان مانگان كېنى ۋە كۇچا قاراغۇ مانگان كانلىرىنىڭ كېپىلگە ئىگە زاپىسى 533 مىڭ توننا، ئوتتۇرىچە سورتى %30.25 كېلىدۇ.

خرومىت كېنى شىنجاڭدا بايقالغان خرومىت كانلىرىنىڭ ھەممىسى قەۋەتسىز (پۇرچاقسىمان) ماگ-مىنىڭ كېيىنكى مەزگىللىرىدە پەيدا بولغان كان ياتىشىدۇ. ئاساسەن تولى ناھىيىسىنىڭ سارتوقاي دېگەن جايىدىن چىقىدۇ. قارامايدىن شىمالغا تەخمىنەن 50 كىلومېتىر كېلىدىغان جايغا جايلاشقان. 20 - ئەسىر-نىڭ 50 - يىللىرى بايقىلىپ، چارلاش خىزمىتى 80 - يىللاردا ئاخىرلاشقان. ئۇ ئولترا ئاساسلىق جىنى گەۋىسى ئىچىدە ھاسىل بولغان، كانلىق تاغ جىنىلىرى كىلئوپىروكسىنلىق گابىرو بولۇپ، 500 دىن كۆپرەك كان گەۋدەسى تېپىلغان. كان گەۋدەلىرى لىنىزسىمان، يېسىمۇقىسىمان ھالەتلەرنى ئاساس قىلىدۇ. كان گەۋدەسىنىڭ يانتۇلۇقى بىلەن تاغ جىنى گەۋدەسىنىڭ يېتىشى ئاساسەن بىردەك، ئادەتتىكى كان گەۋدەسىنىڭ ئۇزۇنلۇقى 8~70 مېتىرغىچە، قېلىنلىقى 1~8 مېتىرغىچە، چوڭقۇرلۇقى 3~45 مېتىرغىچە كېلىدۇ. رۇدەسى ئۆز شەكىللىك، يېرىم رىم ئۆز شەكىللىك رۇدەسى ئاساس قىلىدۇ، ئادەتتە يىرىك دانچىلىك، ئوتتۇرا - يىرىك دانچىلىك، ئۈيۈل كېلىدۇ. كالىكسىمان - قويۇق كۈنجۈت-سىمانلىرىنىڭ مېنېرالى پىكوتىتنى ئاساس قىلىدۇ.

Cr_2O_3 28.9% ~ 35.6% نى، Al_2O_3 17.1% ~ 22.6% نى، Fe_2O_3 3% ~ 3.7% نى، FeO 9.3% ~ 10.1% نى، MgO 15.5% ~ 19.5% نى، SiO_2 4.2% ~ 9.7% نى تەشكىل قىلىدۇ. ھازىرقى زاپاس 1 مىليون 680 مىڭ توننا بولۇپ، يۇقىرى ئاليۇمىنلىق، تۆۋەن خروم-لۇق كان ياتىشى ھېسابلىنىدۇ. ئۇنىڭ ئېچىلغۇسىغا كۆپ يىللار بولدى. تولىنىڭ شاشۇنوخەي، كۆكتوقاي-نىڭ چىڭشۈي، چارقىلىقنىڭ يۇلغۇنلۇق جىلغىسى ھەم پىچاننىڭ كاۋا بۇلاق تېغى قاتارلىق جايلاردىنمۇ خرومىت كانلىرى تېپىلدى. شىنجاڭنىڭ خرومىت زاپىسى مەملىكەت بويىچە 2 - ئورۇندا تۇرىدۇ. (رەڭلىك قىستۇرما ۋاراقنىڭ 18 - بېتىگە قارالسۇن)

زاپىسى ئەڭ كۆپ، كىيىنكىلىرى يېقىنقى مەزگىلدە ئېچىلىدىغان ئوبىيېكت قىلىنماقتا. ھازىرقى زاپىسى 9 مىليون 9000 توننا. چۆكۈندى مانگان كانلىرىدىن ئاساسەن موڭغۇلكۈرەدىكى مانگان كېنى ۋە خېجىڭ ناھىيىسىدىكى مودۇت سالا مانگان كانلىرى بار. موڭغۇلكۈرە مانگان كېنى ئاستىنقى تاشكۆمۈر دەۋرىنىڭ چۆكۈندى دېڭىز فاتىسىسى تۈرىدىكى فىلىشلىق چۆكۈندى جىنسلا قاتلىمىدا ھاسىل بولغان، كانلىق قاتلام جەمئىي ئۈچ قەۋەت بولۇپ، كان گەۋدەسى قەۋەتسىمان تۈس ئالغان، يەككە كان گەۋدەسىنىڭ ئۇزۇنلۇقى 30 ~ 2160 مېتىرغىچە، قېلىنلىقى 0.5 ~ 7.5 مېتىرغىچە بولۇپ، رومبىك مانگان رۇدەسىنى ئاساس قىلىدۇ، ئۇنىڭدىن قالسا يۇمشاق مانگان رۇدەسى ۋە قاتتىق مانگان رۇدەسى بار بولۇپ، مانگان تەركىبى %13~30، زىيانلىق تەركىبلەردىن P (فوسفور) %0.058 نى، S (گۈڭگۈرت) %0.076 نى، SiO_2 (سىلتىسى ئوكسىد) %15.86 نى، Mn %4~8 نى ئىگىلەيدۇ. بۇنىڭ ئىچىدە جامائىتى كان رايونىنىڭ كېپىلگە ئىگە زاپىسى 2 مىليون 380 مىڭ توننا، ئوتتۇرىچە سورتى %28.28؛ ئاقسۇ شەرقىي كان رايونىنىڭ كېپىلگە ئىگە زاپىسى 1 مىليون 417 مىڭ توننا، ئوتتۇرىچە سورتى %20.47؛ قاراسۇ كان رايونىنىڭ كېپىلگە ئىگە زاپىسى 30 مىڭ توننا، ئوتتۇرىچە سورتى %21.5. مودۇت سالا مانگان كېنى تۆمۈر كانىنىڭ ئۈستىدە ھاسىل بولغان («مودۇت سالا تۆمۈر (مانگان) كېنى» غا قارالسۇن). مانگان كانىنىڭ ئۇزۇنلۇقى 800 ~ 1000 مېتىرغىچە، كەڭلىكى 300 ~ 500 مېتىرغىچە كېلىدۇ، جەمئىي ئۈچ قەۋەت بولۇپ، ئاستىدىن ئۈستىگە بولغان قېلىنلىقى ئايرىم - ئايرىم ھالدا 4.7 مېتىر، 4.9 مېتىر، 2.0 ~ 2 مېتىر كېلىدۇ. ئوتتۇرا ۋە ئاستىنقى قەۋەتتىكى رومبىك مانگان رۇدەسىنى، ئۈستۈنكى قەۋەتتىكى مانگان ئوكسىدنى ئاساس قىلىدۇ. كېپىلگە ئىگە زاپىسى 4 مىليون 593 مىڭ توننا بولۇپ، ئوتتۇرىچە سورتى Mn 18.77% نى، TF 7.17% نى، S 0.89% نى تەشكىل قىلىدۇ. يىمىرىلگەن قالدۇق چۆكۈندىلەر تېپىدىكى مانگان كانىدىن ئاساسلىق قۇمۇل داشۆي مانگان كېنى بولۇپ، كېمېرىي سىستېمىسىنىڭ ئاستىنقى قىسمىدىكى جېنەن سىستېمىسىغا تەئەللۇق دو-لومىتلىق مەرمەر جىنىنىڭ سويۇلۇپ يىمىرىلگەن يۈزىدىكى نەرتىپىز كارست ئۆڭكۈرلىرى ياكى سويۇلغان ئولتۇرۇشىملاردا ھاسىل بولغان، كان گەۋدەسى لىنىز-سىمان، خالتىسىمان ھالەتتە ئۇچرايدۇ، ئادەتتە بىر

پەيدا بولغان ھەمدە كۆپ خىل مېتال تەركىبلىك كالا، لەكسىمان گۈڭگۈرتلەشكەن كان ياتىمىسى بىلەن بىللە ھاسىل بولغان. كان گەۋدىسىنىڭ بوشلۇقتىكى كۆرۈنۈشى بىر غايەت زور تەتۈر ئۆرۈلگەن ئوڭدا پۇرۇلىسىلىك لىنىزىغا ئوخشايدۇ، ئۇنىڭ مېنېرال تەركىبى سېرمىق تۆمۈر رۇدىسى، سېرمىق مىس رۇدىسى ۋە يالتىراق مىس رۇدىسىنى ئاساس قىلغان. تەكشۈرۈپ ئېنىقلانغان زاپاس مىقدارى ئىچىدە: مىس 919 مىڭ 500 توننا، سۈرتى %2.43؛ سىنىك 408 مىڭ 300 توننا، سۈرتى %2.78؛ گۈڭگۈرت 67 مىليون 850 مىڭ توننا، بىللە ھاسىل بولغان سىنىك 11 مىڭ 500 توننا، قوغۇشۇن 55 مىڭ 600 توننا، ئالتۇن 0.07 توننا، كۈمۈش 1174 توننا ئۆلۈشىنى ئىگىلەيدۇ. بۇ كان «7 - بەش يىللىق پىلان» مەزگىلىدە مەملىكىتىمىزدە تېپىلغان ئىككى ئاساسلىق مىس كانىنىڭ بىرى بولۇپ، سۈرتى يۇقىرى، كان گەۋدىلىرى مەركەزلەشكەن بولۇپ، ئۈستىگە ئالاھىدىلىككە ئىگە. 12 يىللىق گېئولوگىيەلىك ئومۇميۈزلۈك تەكشۈرۈش، تەپسىلىي تەكشۈرۈش ۋە چارلاش ئارقىلىق، بىر چوڭ تىپتىكى مىس كان ياتىمىسى، گۈڭگۈرت كان ياتىمىسى ۋە بىر ئوتتۇرا تىپتىكى مىس كان ياتىمىسى ئېنىقلاندى. 1999 - يىلى جۇڭگو كان ئىشلىرى شىركىتى بىلەن شىنجاڭ گېئولوگىيەلىك قېزىلما بايلىقلار ئىدارىسى قاتارلىق ئورۇنلار ھەمكارلىشىپ ئاچقان، قېزىلما بايلىقنى مۆلچەرلەپ باھالاش ۋە كان ئېچىشقا ئائىت مۇمكىنچىلىك تەتقىقاتى خىزمەتلىرى ئىشلىنىپ بولدى، 2000 - يىلى كان قۇرۇلۇشى باشلاندى، ئىشلەپچىقىرىش ئىقتىدارى كۈنىگە 3000 توننا رۇدىنى بىر تەرەپ قىلالايدىغان قىلىپ لايىھىلەنگەن.

شور قۇدۇق مىس كېنى كۆكتوقاي ناھىيەسىدىن غەربىي جەنۇبقا 85 كىلومېتىر كېلىدىغان جايدا بولۇپ، يانار تاغ ئىسسىق ئېرىتمە قاتلىمى كونتروللۇقىدىكى مىس كېنى. 1984 - يىلى بايقالغان، 1990 - يىلى ئومۇميۈزلۈك تەكشۈرۈش تاماملانغان. كانلىق قاتلام ئوتتۇرا دېۋون دەۋرى بېيتاڭشەن گۈرۈپپىسىنىڭ 2 - كەنجى گۈرۈپپىسىغا جايلاشقان، كانلىق تاغ جىنىسلىرى ئوتتۇرا - ئاساسلىق يانار تاغ جىنىسلىرى، تۇق ۋە تۇقلۇق قۇمداش تىن ئىبارەت. كان گەۋدىسىنىڭ يېتىش ھالىتى قورشىما جىنىسلار بىلەن ئاساسەن بىر-دەك، قورشىما جىنىسلار سىكارىلاشقان. كانلىق بەلۋاغنىڭ ئۇزۇنلۇقى 2550 مېتىر، كەڭلىكى 900 مېتىر بولۇپ، $330^{\circ} \sim 350^{\circ}$ لۇق يۆنىلىشتە ئورۇنلاشقان،

مىس كېنى شىنجاڭنىڭ مىس كان بايلىقى بىر قەدەر مول، كان ھاسىل بولۇش شارائىتى ياخشى، كان ياتىمىسىنىڭ ھاسىل بولۇش تىپلىرى بىر قەدەر تولۇق، بولۇپمۇ يانار تاغ جىنىسلىرى ۋە يانار تاغ ماگما جىنىسلىرى تىپى بىلەن مۇناسىۋەتلىك كان ياتىمىلىرىنىڭ ئىستىقبالى ناھايىتى زور. شۇنىڭدەك، نۇرغۇنلىغان كان ھاسىل بولغان بەلۋاغلارنىڭ ۋە ئىستىقبالىلىق رايونلارنىڭ دائىرىسى بېكىتىلدى، مىس رۇدىسى چىقىدىغان ئورۇندىن 500 نەچچىسى بايقالدى، بۇنىڭ ئىچىدە ئوتتۇرا، چوڭ تىپلىق كان ياتىمىسىدىن 10 ى، كىچىك تىپتىكى كان ياتىمىسىدىن 14 ى، كان نۇقتىسىدىن 36 ى بار، يەنە نۇرغۇنلىغان مىس كانلىشىش نۇقتىلىرى ۋە گېئوخىمىيەلىك چارلاش ئورمانلىق كۆرۈلگەن رايونلار بار. تەكشۈرۈپ ئېنىقلانغان جۇغلانما زاپاس 3 مىليون 190 مىڭ توننا بولۇپ، ھازىرقى زاپاسى 3 مىليون 160 مىڭ توننىغا بارىدۇ، بۇنىڭ ئىچىدە ئاشلىق چوڭ تىپتىكى مىس - سىنىك كانىنىڭ مىس رۇدا زاپاسى 920 مىڭ توننا، ئوتتۇرىچە سۈرتى %2.43 بولۇپ، مەملىكەت ئىچىدە كەم ئۇچرايدىغان چوڭ تىپتىكى ھوسۇللۇق مىس كېنى بولۇپ ھېسابلىنىدۇ. ئۇنىڭ مۆلچەردىكى بايلىق مىقدارى 61 مىليون 920 مىڭ توننا بولۇپ، ئېنىقلانغان زاپاسى بايلىق ئومۇمىي مىقدارىنىڭ پەقەت ناھايىتى ئاز بىر قىسمىنى تەشكىل قىلىدۇ. مىس كانلىرىنىڭ گېئولوگىيەلىك چارلاش ۋە ئېچىپ پايدىلىنىش ئىستىقبالى پارلاق، يوشۇرۇن كۈچى زور. شىمالىي شىنجاڭدىكى ئاشلىق مىس - سىنىك كان ياتىمىسى، قارا تۇڭخې مىس - نىكېل كانىنىڭ 2 - باسقۇچلۇق كېڭەيتىپ قۇرۇش قۇرۇلۇشى، شەرقىي شىنجاڭ خۇاڭشەن مىس-نىكېل كېنى، ئىسسىق بۇلاق مىس كېنى، تۇۋۇ مىس كېنى قاتارلىق كان رايونلىرىنىڭ يەنىمۇ ئىلگىرىلىگەن ھالدا چارلاپ تەكشۈرۈلۈشى ۋە ئېچىلىشىغا ئەگىشىپ، شىنجاڭ مەملىكىتىمىزنىڭ يەنە بىر مىس رۇدىسى خام ئەشيا بازىسىغا ئايلانغۇسى (رەڭلىك قىستۇرما ۋاراقنىڭ 18 - بېتىدىكى «مىس رۇدىسى» غا قارالسۇن)

ئاشلىق مىس - سىنىك كېنى قابا ناھىيە بازىرىدىن غەربىي شىمالغا 31 كىلومېتىر كېلىدىغان جايدا جايلاشقان. 1984 - يىلى بايقالغان، 1991 - يىلى 1 - نومۇرلۇق كان ياتىمىسىنى تەپسىلىي تەكشۈرۈشكە كىرىشىپ، 1993 - يىلى چارلاپ تەكشۈرۈشكە ئۆتكەن. رۇدا ساقلانغان يەر قاتلىمى دائىملىق قىرلىق شېغىللىق تۇق بولۇپ، يانار تاغ جىنىسلىرىدىن

خان جايدا، 1979 - يىلى بايقالغان. 1979~1987- يىللىرىغىچە ئومۇميۈزلۈك تەكشۈرۈش، تەپسىلىي تەكشۈرۈش، دەسلەپكى چارلاش، چارلاپ تەكشۈرۈش خىزمەتلىرى ئىشلەنگەن. كان رايونى 7 كان ياتىمىسىدىن تەركىب تاپقان، 1 - نومۇرلۇق كان ياتىمىسى چوڭ تىپتىكى كان ياتىمىسى، 2 -، 3 - نومۇرلۇقلىرى ئوتتۇرا تىپتىكى كان ياتىمىسى، 6 - نومۇرلۇقتىن 9 - نومۇرلۇققىچە بولغانلىرى كىچىك تىپتىكى كان ياتىمىسى ھېسابلىنىدۇ. ئېنىقلانغان زاپاس ئىچىدە مىس 470 مىڭ توننىنى، نىكېل 280 مىڭ توننىنى ئىگىلىيدۇ. 1 - نومۇرلۇق كان ياتىمىسى ئاساسەن ئاساسلىق كۈنجۈتسىمان ۋە زىچ كالىكسىمان گۇڭگۇرتلەشكەن رۇدىلاردىن تۈزۈلگەن. كان گەۋدىسى ماكان جەھەتتە غايەت زور بىر تەرتىپسىز لىتىزىغا ئوخشايدۇ، زىچ



فارا تۇڭخې مىس - نىكېل كېنى

كالىكسىمان ئالاھىدە ھوسۇللۇق كان گەۋدىسى بۇ كان گەۋدىسىنىڭ يادروسى بولۇپ، سىرتقى قەۋىتى ھوسۇل-لۇق رۇدىلار بىلەن ئورالغان، بۇ سىرتقا قاراپ تەدرىجىي كۈنجۈتسىمان ئۈنۈمسىز كان گەۋدىسىگە ئۆزگىرىپ، شەكىل جەھەتتە ھالقىسىمان تۈزۈلمىگە ئوخشاپ قالغان. ئاساسلىق مېتال مىنېراللاردىن ماگنىتلىق سېرىق تۆمۈر، سېرىق مىس، نىكېللىق سېرىق تۆمۈر، سېرىق تۆمۈر، ۋىئولارىت ۋە تېنانتىت قاتارلىقلار بولۇپ، كان ياتىمىسى ماگنىسنىڭ ئاخىرقى مەزگىلىدىكى ئېرىپ ئايرىلىش — چوڭقۇردا ئېرىپ تۇتۇش تىپىدىكى كان ياتىمىسىغا مەنسۇپ، ئېنىقلانغان زاپاس ئىچىدىكى ئېلېمېنتلارنىڭ ئەھۋالى مۇنداق: مىس 215 مىڭ 900 توننا بولۇپ، سورتى %1.4؛ نىكېل 136 مىڭ 400 توننا بولۇپ، سورتى %0.88؛ ھەمرا مىنېراللاردىن ئالتۇن 3257 كىلوگ.

قىيىشىش يۆنىلىشى جەنۇبىي غەرب يۆنىلىشتە، قېشىش بۇلۇڭى 30°~40° قىچە. بۇنىڭ ئىچىدە مىس كان گەۋدىسىدىن 40 ى، مۇلىبىدىن كان گەۋدىسىدىن 21 ى بار، 4، 5، 9 - نومۇرلۇق كان گەۋدىلىرى ئەڭ چوڭلىرى بولۇپ، ئومۇمىي زاپاسنىڭ %80 نى ئىگىلىيدۇ. 5 - نومۇرلۇق كان گەۋدىسىنىڭ ئۇزۇنلۇقى 1000 مېتىر، چوڭقۇرلۇقى 873 مېتىر، ئەڭ قېلىن جايى 64.43 مېتىر كېلىدۇ. كان گەۋدىلىرىنىڭ ھەممىسى قاتلامسىمان، لىتىزىسىمان بولۇپ، كۆپىنچە سىنىڭ بەزى بۆلىكىدە ئېچىلمىسى بار، رۇدىسىنىڭ قۇرۇلمىسى كۈنجۈتسىمان، ئۇششاق نومۇرلۇق كۈنجۈتسىمان، ئۇششاق تومۇرسىمان تۈس ئالغان. ئېنىقلانغان مىس زاپىسى 315 مىڭ 800 توننا، ئوتتۇرىچە سورتى %0.70. مۇلىبىدىننىڭ زاپىسى 20 مىڭ 100 توننا، ئوتتۇرىچە سورتى %0.091 بولۇپ، بۇنىڭغا يانداش ھالدا كۈمۈش، ئالتۇن، گۇڭگۇرت ۋە ئانار تاشلارمۇ بار. بۇ بىر ئوتتۇرا تىپلىق كان بولۇپ، ھازىر تىخى ئىچىلىنىدۇ.

نىكېل كېنى ئاساسلىق - ئۇلترا ئاساسلىق جىنسلىرىدا بەيدا بولغان مىس - نىكېللىرىنىڭ مىنېراللاشقان بىرىكمە كان ياتىمىسى، كۆكتوقاي ناھىيىسى تەۋەسىدىكى ئالتاي تېغىنىڭ جەنۇبىي ئېتىكى ۋە قۇمۇلدىكى خۇاڭشەن ئەتراپلىرىغا تارقالغان، تېكەستىڭ چىمبولاق ۋە لوپنۇر ناھىيىسىنىڭ شىڭدى دەرياسى ئەتراپلىرىدىمۇ ئايرىم كىچىك كان ياتىمىلىرى بار. ئاساسلىق كان ياتىمىلىرىدىن قارا تۇڭخې، خۇاڭشەن ۋە خۇاڭشەننىڭ شەرقىدىكى كان ياتىمىلىرى بار، بۇ كان ياتىمىلىرىنىڭ ھازىرقى زاپاس مىقدارى 90 مىڭ 400 توننا بولۇپ، مەملىكەت بويىچە گەنسۇدىكىدىن قالسىلا 2 - ئورۇندا تۇرىدۇ. قارا تۇڭخې مىس - نىكېل كېنى ھوسۇللۇق رۇدا ۋە ئالاھىدە ھوسۇللۇق رۇدىلارنى ئاساس قىلىدۇ، ئۇ ھازىر ئېچىلىۋاتىدۇ، باشقا كان ياتىمىلىرى پەقەت تېپىز قىسىملاردا كىچىك كۆلەمدە ئېچىلماقتا. كان ياتىمىسىدا نىكېلدىن باشقا يەنە بىللە بەيدا بولغان رۇدىلاردىن مىس، كۈبالت، گۇڭگۇرت قاتارلىقلار، بەزىلىرىدە يەنە ئالتۇن، كۈمۈش، پىلاتىن، نى، پالادىي، سېلىن، تېلۇر قاتارلىق ھەمراھ مىنېراللار بار، بۇلاردىن ئۇنىۋېرسال يىغىپ پايدىلىنىشقا بولىدۇ.

قارا تۇڭخې مىس - نىكېل كېنى كۆكتوقاي ناھىيىسىدىن شەرقىي جەنۇبقا 30 كىلومېتىر كېلىدۇ.

مىڭ 400 توننا، ئوتتۇرىچە سورتى % 0.272، نىكېل زاپىسى 364 مىڭ 100 توننا، ئوتتۇرىچە سورتى % 0.52؛ كۇبالت زاپىسى 16مىڭ 700 توننا، ئوتتۇرىچە سورتى % 0.024.

قوغۇشۇن - سىنىك كېنى ئاساسەن ئالتاي تېغىنىڭ جەنۇبىي ئېتىكى بىلەن تارىم ئويمانلىقىنىڭ غەربىي جەنۇبىي گىرۋىكىگە مەركەزلەشكەن، باشقا رايونلارغا پارچە - پۇرات، تارقاق جايلاشقان. جەمئىي 15 كان ياتىمىسى بار بولۇپ، بۇنىڭ ئىچىدە ئۈچ ئورۇندىكىسى يەككە قوغۇشۇن كېنى، قالغان 12 ئورۇندىكىسى قوغۇشۇن - سىنىك، مىس - سىنىك، مىس - قوغۇشۇن - سىنىك كانلىرىدۇر. بۇنىڭ ئىچىدە چوڭ تىپتىكى كان ياتىمىسىدىن بىرى (كۆكتوقاي ناھىيىسىدىكى كۆكتال قوغۇشۇن - سىنىك كېنى)، ئوتتۇرا تىپتىكى كان ياتىمىسىدىن تۆتى (ئاقئۆز ناھىيىسى قاراڭغۇ توغراق قوغۇشۇن - سىنىك كېنى، تام قوغۇشۇن - سىنىك كېنى، ئاتۇش ناھىيىسىدىكى قوشبۇلاق قوغۇشۇن - سىنىك كېنى، قابا ناھىيىسىدىكى ئاشلىپ مىس كېنى) بار. كان ياتىمىسى ئاساسەن قاتلام كۈندۈز روللۇقى تىپىدىكى قوغۇشۇن - سىنىك كېنى (قاراڭغۇ توغراق، قوشبۇلاق، تام قاتارلىقلار)، يانار تاغ چۆكۈندىسىدىكى قوغۇشۇن - سىنىك كېنى (كۆكتال)، دېڭىز فاتسىيىلىك يانار تاغ جىنىنىڭ سېرىق تۆمۈر رۇدىسى تىپىدىكى مىس كېنى بىلەن تەڭ ھاسىل بولغان قوشۇغۇن - سىنىك كېنى (ئاشلىپ) قاتارلىق تىپلارغا مەنسۇپ، ئىككىنچى ئورۇندىكى تىپلار دىن ئورتاق چۆكۈندى تىپى، سىكارى تىپى ۋە ئىسسىق ئېرىتمە تىپى قاتارلىقلار بار. ئاشلىپ مىس - سىنىك كاندا ھازىر ئاساسىي قۇرۇلۇش ئېلىپ بېرىلىۋاتىدۇ. كۆكتال ۋە باشقا كان ياتىمىلىرىدا كىچىك كۆلەمدە رۇدا قېزىلىۋاتىدۇ.

ئالتۇن كېنى تارقىلىش نۇقتىلىرى كۆپ، دا-ئىرسى كەڭ، بايلىقى مول، ئالتۇن تۈرلىرىدىن تاغ ئالتۇنى، كېپەك ئالتۇن ۋە باشقا كانلار بىلەن بىللە ھاسىل بولغان ئالتۇنلار بار. ئالتاي تاغلىرى، شەرقىي ۋە غەربىي جۇڭغار ئويمانلىقلىرى، تەڭرىتاغلىرى، كو-ئېنلۇن تاغلىرى، ئالتۇنتاغ قاتارلىق ھەرقايسى تاغ سىستېمىلىرى ۋە تاغ ئالدىدىكى رايونلارغا كەڭ تارقالغان. ئالتۇن چىقىدىغان جايلار پۈتۈن شىنجاڭدىكى 56 ناھىيە (شەھەر) گە تارقالغان بولۇپ، بەلۋاغ شەكلىدە جايلىشىش، مەركەزلەشپ تۈپ - تۈپ بولۇشتەك ئالا-

رام، كۈمۈش 152 توننا، كۇبالت 5211 توننا، پلاتىنا 509 كىلوگرام، پالادىي 1644 كىلوگرام، گۇڭگۇرت 1 مىليون 250 مىڭ توننا. كان قۇرۇلۇشى 1984 - يىلى باشلانغان، 1990 - يىلى كۈنگە 250 توننا رۇدا تاپىلغان زاۋۇت پۈتۈپ، ئالاھىدە ھوسۇللۇق رۇدىنى ئاساسلىق قېزىش ئوبيېكتى قىلدى. ئىككىنچى باس-قۇچلۇق كېڭەيتىپ قۇرۇش قۇرۇلۇشى پىلانلانماقتا، ئۇ ھوسۇللۇق ۋە ئۈنۈمسىز رۇدىلارنى قېزىش ئوبيېكتى قىلىدۇ. 2، 3 - نومۇرلۇق كان ياتىمىلىرىدىن ئېنىق-لانغان زاپاس ئىچىدە: مىس 187 مىڭ 100 توننا بولۇپ، سورتى % 1.05؛ نىكېل 96 مىڭ 400 توننا بولۇپ، سورتى % 0.58. بۇ كان ھازىر تېخى رەسمىي ئېچىلمىدى.

قۇمۇشۇل خۇاڭشەن مىس - نىكېل كېنى قۇمۇشۇل شەرقىي جەنۇبىغا جايلاشقان بولۇپ، شەرق - شىمال يۆنىلىشتە يېيىلغان، ئۇزۇنلۇقى 273 كىلومېتىر كېلىدۇ، تۈدۈن، شىمالىي خۇاڭشەن، خۇاڭشەن، جەنۇبىي خۇاڭشەن، شەرقىي خۇاڭشەن، جىڭشېرچۈن رۇڭلۇ قاتارلىق مىس - نىكېل كانلىرىنى ئۆز ئىچىگە ئالىدۇ. ئوتتۇرا خۇاڭشەن مىس - نىكېل كېنى 1980 - يىلى تېپىلىپ، ئومۇميۈزلۈك ۋە تەپسىلىي تەكشۈرۈلگەن، ئۇنىڭ كان ياتىمىسى ئاساسلىق - ئولترا ئاساسلىق جىنىسلىرىدىكى ئېرىگەن ماگىسلىاردىن ئايرىلغان مىس - نىكېل سۇلفىدلىق كان ياتىمىسى تىپىغا كىرىدۇ. ئاساسلىق كان گەۋدىلىرىنىڭ ھەممىسى تاغ جىنىسلىرىنىڭ ئاستى قىسمىغا جايلاشقان، ئوتتۇرا ئۈستى خى قىسىملىرى ئۈستىگە ئېسىلغان ھالەتتىكى كىچىك كانلار بولۇپ، كان گەۋدىسى گويىكى قاتلامسىمان، لىنىزىسىمان بولۇپ، كۈنجۈتسىمان ھالەتتىكى قەدىمىي جىنىسلىرىنى ئاساس قىلىدۇ. خۇاڭشەن مىس - نىكېل كاندا 40 نەچچە كان گەۋدىسى بار، ئاساسىي كان گەۋدىسى بولغان 30 - نومۇرلۇق كان گەۋدىسىنىڭ ئۇزۇنلۇقى 650 مېتىر، قېلىنلىقى 20~100 مېتىر. غىچە، يانتۇ چوڭقۇرلۇقى 200~600 مېتىرغىچە، كۆمۈلۈش چوڭقۇرلۇقى 400 مېتىردىن چوڭقۇر، باشقا كان گەۋدىلىرى سەل كىچىكرەك. خۇاڭشەن مىس - نىكېل كاندا 20 كان گەۋدىسى بار، ئۇنىڭ ئېنىقلانغان مىس زاپىسى 208 مىڭ 300 توننا، ئوتتۇرىچە سورتى % 0.31؛ نىكېل زاپىسى 324 مىڭ توننا، ئوتتۇرىچە سورتى % 0.46؛ كۇبالت زاپىسى 19 مىڭ 500 توننا، ئوتتۇرىچە سورتى % 0.028. شەرقىي خۇاڭشەن مىس - نىكېل كانىنىڭ ئېنىقلانغان مىس زاپىسى 175

قەدىمكى يانار تاغ تۈزۈلمىسىدە ھاسىل بولغان، كان ھاسىل بولغان جىنىس نايار تاغ لاۋىلىرى ۋە يانار تاغ تۈزۈبا يولىدىكى فاتسىيلىك قىرلىق شېغىل لاۋىلىرىدىن ئىبارەت. كان گەۋدىسى قېلىن تاختاسمان بولۇپ، ماكان جەھەتتە جەنۇب ۋە شىمالدىن ئىبارەت ئىككى بۆلەككە بۆلۈنگەن، شىمالىي بۆلەك ئاساس قىلىنىپ سەككىز كان گەۋدىسى دائىرىگە ئېلىنغان. ئاساسىي كان گەۋدىسى بولغان 1 - نومۇرلۇق كان گەۋدىسىنىڭ كۆلىمى ئەڭ چوڭ بولۇپ، ئۇزۇنلۇقى 990 مېتىر، چوڭقۇرلۇقى 450 مېتىر، ئادەتتىكى قېلىنلىقى 11~15 مېتىر، ئەڭ چوڭ قېلىنلىقى 35 مېتىر كېلىدۇ، ئوتتۇرىچە سورتى 5.85×10^{-6} ، ئۇنىڭ زاپىسى كان ياتىمىنىڭ ئېنىقلىغان زاپىسىنىڭ %90 نى ئىگىلەيدۇ. 2 - نومۇرلۇق كان گەۋدىسىنىڭ ئۇزۇنلۇقى 440 مېتىر، چوڭقۇرلۇقى 255 مېتىر، ئوتتۇرىچە قېلىنلىقى 3.42 مېتىر، ئوتتۇرىچە سورتى 6.24×10^{-6} كېلىدۇ. رۇدا تىپى جەھەتتە شىمالىي بۆلەك كۋارتى تومۇرى تىپىنى ئاساس قىلىدۇ. جەنۇبىي بۆلەك ياللىنىپ ئۆزگەرگەن جىنىسلار تىپىنى ئاساس قىلىدۇ. پۈتۈن كان ياتىمىنىڭ ئېنىقلىغان ئالتۇن كان زاپىسى 50.5 توننا، ئوتتۇرىچە سورتى 5.51×10^{-6} بولۇپ، بۇ بىر چوڭ تىپتىكى تاغ جىنىس ئالتۇن كان ياتىمىسى، شۇنداقلا نۆۋەتتە ئاپتونوم رايونىمىزدىكى ئېنىقلىغان زاپىسى ۋە كۆلىمى ئەڭ چوڭ ئالتۇن كان ياتىمىسى بولۇپ ھېسابلىنىدۇ. 1992 - يىلى ئۈستى ئوچۇق كان قۇرۇلۇشى باشلىنىپ، 1994 - يىلى پۈتۈپ ئىشلەپچىقىرىشقا كىرىشتۈرۈلگەن. رۇدا تاللاش زاۋۇتىنىڭ كۈنلۈك تاللاپ بىر تەرەپ قىلىش كۆلىمى 750 توننا بولۇپ، ئاپتونوم رايونىمىزدىكى ئالتۇن ئىشلەپچىقىرىدىغان ئەڭ چوڭ كانچىلىق كارخانىسىدۇر. ئۇنىڭ 1999 - يىلى ئىشلەپچىقىرىش قىممىتى 100 مىليون يۈەنگە، پايدىسى 8 مىليون يۈەنگە يەتتى. (رەڭلىك قىستۇرما ۋاراقنىڭ 17 - بېتىگە قارالسۇن)

خاتۇ ئالتۇن كېنى قاراماي شەھىرىدىن غەربىي شىمالغا 75 كىلومېتىر كېلىدىغان جايغا جايلاشقان، ئاساسلىقى چىيىچىۋ 1 - نومۇرلۇق ئالتۇن كېنى بولۇپ، بۇ شىنجاڭنىڭ قەدىمكى دەۋرلىرىدە تاغ ئالتۇنى قېزىلىدىغان ئاساسلىق رايونلارنىڭ بىرى. 1963 - يىلى گېئولوگىيە جەھەتتىن ئومۇميۈزلۈك تەكشۈرۈلگەن، 1976 ~ 1991 - يىللىرىغىچە بۇ ئالتۇن كاندا

ھىدىلىككە ئىگە. تاغ ئالتۇنى ئاساسەن ئالتاي تاغلىرى، تەڭرىتاغلىرى، شەرقىي ۋە غەربىي جۇڭغار قاتارلىق جايلارغا تارقالغان، كېپەك ئالتۇن مەركەزلىك ھالدا ئالتاي رايونى ۋە خوتەن - چەرچەن ئەتراپلىرىغا تارقالغان. نۆۋەتتە تېپىلغان ئالتۇن كان ياتىمىسى 52 بو-لۇپ، بۇنىڭ ئىچىدە چوڭ تىپتىكى كان ياتىمىسىدىن 3 ى، ئوتتۇرا تىپتىكى كان ياتىمىسىدىن 13 ى، كىچىك تىپتىكى كان ياتىمىسىدىن 36 ى بار. ئۇنىڭدىن سىرت، ئالتۇن كان (كانلاشقان) نۇقتىسىدىن 600 گە يېقىنى بار. شىنجاڭنىڭ ئالتۇن قېزىش تارىخى ئۇزۇن، ئالتاي تاغلىرى، شەرقىي، غەربىي جۇڭغار رايونى، قۇمۇل ئالتۇنلۇق رايونى ۋە خوتەن، چەرچەن ئەتراپلىرى تارىختىكى مۇھىم ئالتۇن قېزىش رايونلىرىدۇر. بولۇپمۇ يېقىنقى 10 نەچچە يىلدىن بۇيان شىنجاڭنىڭ ئالتۇن سانائىتى ئۇچقاندەك تەرەققىي قىلىپ ئىقتىسادى تەرەققىياتتىكى غوللۇق ساھەلەرنىڭ بىرى بولۇپ قالدى. 1999 - يىلىنىڭ ئاخىرىغىچە، ئالتۇن كانلارنىڭ ئېنىقلىغان جۇغلانما زاپىسى 200 توننىغا يېقىن بولۇپ، بۇنىڭ ئىچىدە تاغ ئالتۇنىنىڭ زاپىسى تەخمىنەن 190 توننىدىن ئارتۇقراق، كېپەك ئالتۇن تەخمىنەن 7 توننا كېلىدۇ. ئۇنىڭدىن سىرت، ئېنىقلىغان باشقا كانلار بىلەن بىللە ھاسىل بولغان ئالتۇن زاپىسى 30 نەچچە توننىغا بارىدۇ. ئالدىن مۆلچەرلەنگەن بايلىق مىقدارى 3922 توننا كېلىدۇ. ھازىر ئېچىلىۋاتقان بىر تۈركۈم چوڭ - ئوتتۇرا تىپتىكى مۇھىم كان ياتىمىلىرىنىڭ ئاساسلىقلىرىدىن شىمالىي شىنجاڭدىكى ئاشى ئالتۇن كېنى، خاتۇ ئالتۇن كېنى، دولانساي ئالتۇن كېنى، توقغۇز باي ئالتۇن كېنى، سار بۇلاق ئالتۇن كېنى، شەرقىي شىنجاڭدىكى كاڭكۇر تاغ ئالتۇن كېنى، ماتۇتەن ئالتۇن كېنى، ئالتۇنلۇق ئالتۇن كېنى، ماجۇاڭشەن ئالتۇن كېنى قاتارلىقلار بار. يېقىنقى بىر قانچە يىلدىن بۇيان بايلىق ئىستىقبالى بىر قەدەر ياخشى بولغان كان ياتىمىلىرى تېپىلماقتا ۋە باھالانماقتا. ئۇلار: ئىشغىل ئالتۇن كېنى، تاۋۇر - بەك ئالتۇن كېنى، كوچىنكولا ئالتۇن كېنى، سارقوبۇ ئالتۇن كېنى، دولانساي ئالتۇن كانىنىڭ 2 - نومۇرلۇق كان ياتىمىسى قاتارلىقلاردىن ئىبارەت.

ئاشى ئالتۇن كېنى غۇلجا ناھىيىسى ناھىيە بازىرىدىن شىمالغا 30 كىلومېتىر كېلىدۇ. 1988 - يىلى بايقالغان، 1989 - يىلى ئومۇميۈزلۈك تەكشۈرۈلگەن. 1990 - يىلى گېئولوگىيەلىك چارلاپ تەكشۈرۈشكە ئۆتكەن. كان ياتىمىسى تاشكۆمۈر دەۋرىنىڭ

ئىلگىرى - كېيىن بولۇپ ئومۇميۈزلۈك تەكشۈرۈش، تەپسىلىي تەكشۈرۈش ۋە گېئولوگىيىلىك چارلاش ئېلىپ بېرىلغان. كان رايونىدا جەمئىي 27 رەت ئالتۇن كان تومۇرى (تۈرى) تېپىلغان، كان تومۇرلىرىنىڭ كۆپچىلىكى يەككە تومۇر ھالىتىدە، ئاز ساندىكىلىرى شاخچە تومۇر ياكى مۇرەككەپ تومۇر ھالىتىدە بولۇپ، تومۇرلارنىڭ ئۇزۇنلۇقى ئادەتتە بىر نەچچە 10 مېتىر-دىن 300 مېتىرغىچە، ئەڭ ئۇزۇنى 740 مېتىرغا يېتىدۇ، قېلىنلىقى كۆپىنچە 0.1~2 مېتىرغىچە، ئەڭ قېلىن جايى 5.59 مېتىرغىچە بارىدۇ، رۇدا سۈرىتى بىر قەدەر باي بولۇپ، ھەرقايسى كان تومۇرلىرىنىڭ سۈرىتى 7.08~ 34.55×10^{-6} غىچە، كان رايونىنىڭ ئوتتۇرىچە سۈرىتى 10×10^{-6} غىچە بارىدۇ. رۇدا تىپى جەھەتتە ئالتۇن تەركىبلىك كۆارتىس تومۇر تىپلىق ۋە ئالتۇن تەركىبلىك يالىنىپ ئۆزگەرگەن تاغ جىنى تىپى. لىقتىن ئىبارەت ئىككى خىل تىپ بار. تەكشۈرۈپ ئېنىقلانغان جۇغلانما زاپاس مىقدارى 20 توننىدىن ئارتۇق بولۇپ، بىر چوڭ تىپتىكى ئالتۇن كان ياتىسى ھېسابلىنىدۇ.

كاڭگۇرتاغ ئالتۇن كانلىرى پىچان ناھىيىسىدىن شەرقىي جەنۇبقا 120 كىلومېتىر كېلىدىغان جايغا جايلاشقان. بۇ كان تۈركۈمى ئاساسەن ھازىر ئېچىلىۋاتقان كاڭگۇرتاغ ئالتۇن كېنى، شىيىڭتەن ئالتۇن كېنى، ماتۈن ئالتۇن كېنى ۋە يېڭىدىن تېپىلغان يەنجىيەن ئالتۇن كېنى، جەنۇبىي كاڭگۇرتاغ ئالتۇن كېنى، غەربىي كاڭگۇرتاغ ئالتۇن كېنى قاتارلىقلارنى ئۆز ئىچىگە ئالىدۇ. كان ياتىسى غايەت زور ئەۋرىشىملىك قايچىلانما نۇزۇلمە بەلۋاغىدا ھاسىل بولغان. كانلىق يەر قاتلىمى ئاستىنقى تاشكۆمۈر دەۋرى يامانئۆزۈپپىسىنىڭ يانار تاغ جىنىلىرى بىلەن يانار تاغ ئۆزۈندى جىنىلىرىدىن ئىبارەت. پۈتۈن كان ياتىسى 10 كان گەۋدىسىدىن تۈزۈلگەن، بۇنىڭ ئىچىدىكى L2 - نومۇرلۇقى كان ياتىسىدىكى ئەڭ چوڭ سانائەت كان گەۋدىسى بولۇپ، تومۇرىسىمان تۈس ئالغان. ئۇ ئالتۇن ۋە مىستىن ئىبارەت ئىككى خىل كان گەۋدىسىگە بۆلۈنگەن، ئالتۇن كان گەۋدىسىنىڭ ئۇزۇنلۇقى 450 مېتىر، ئوتتۇرىچە قېلىنلىقى 1.92 مېتىر، ئوتتۇرىچە سۈرىتى 9.10×10^{-6} ؛ مىس كان گەۋدىسىنىڭ ئۇزۇنلۇقى 750 مېتىر، ئوتتۇرىچە قېلىنلىقى 3.97 مېتىر، ئوتتۇرىچە سۈرىتى 1.12×10^{-6} كېلىدۇ. ئالتۇن كان كۆلەم جەھەتتە ئوتتۇرا تىپلىق كان بولۇپ، ئېنىقلانغان ئالتۇن كان زاپىسى 9.9 توننا كېلىدۇ؛

مىس كانىنىڭ رۇدا زاپىسى تەخمىنەن 60 مىڭ توننا كېلىدۇ. 1993 - يىلى كۈنىگە 100 توننا رۇدا بىر تەرەپ قىلىدىغان رۇدا ئاللاش زاۋۇتى قۇرۇلۇپ، يىلىغا بىر تەرەپ قىلىنغان رۇدا مىقدارى 30 مىڭ توننىغا يەتتى. شىيىڭتەن ئالتۇن كېنى پىچان ناھىيە بازىرىدىن جەنۇبقا 90 كىلومېتىر كېلىدىغان جايدا بولۇپ، ئاساسەن لىق ئۈچ كان گەۋدىسىدىن تەشكىل تاپقان، ئۇلارنىڭ ئوتتۇرىچە سۈرىتى 7.93~ 14.18×10^{-6} ، ئېنىقلانغان زاپىسى تەخمىنەن 10 توننا كېلىدۇ. 1993 - يىلى كان پۈتۈپ ئىشلەپچىقىرىشقا كىرىشتۈرۈلدى. ماتۈن ئالتۇن كېنى پىچان ناھىيىسىدىن شەرقىي جەنۇبقا 120 كىلومېتىر كېلىدىغان جايغا جايلاشقان. ئۇنىڭ توققۇز كان گەۋدىسى بار، ئوتتۇرىچە سۈرىتى 8.66×10^{-6} كېلىدۇ. ئېنىقلانغان زاپىسى 16 توننا. بۇ كان 1991 - يىلى ئىشلەپچىقىرىشقا كىرىشتۈرۈلگەن بولۇپ، يىلىغا ئوتتۇرا ھېساب بىلەن 28 مىڭ توننا رۇدىنى بىر تەرەپ قىلىدۇ.

ساۋاياردۆڭ ئالتۇن كېنى 20 - ئەسىرنىڭ 90 - يىللىرى تېپىلغان پەۋقۇلئادە چوڭ ئالتۇن كېنى، ئۇلۇغچات ناھىيىسىدىن غەربىي شىمالغا 200 نەچچە كىلومېتىر كېلىدىغان، دېڭىز يۈزىدىن 3100~4600 مېتىر ئېگىز جايغا جايلاشقان. ئالتۇن كان سىلور سىستېمىسىنىڭ قارا رەڭدىكى كاربونلۇق دۇغ چۆكمە جىنىلىرى ئىچىدە ساقلانغان، قاتلاملىق كۈتۈرۈل قىلىشى ۋە تۈزۈلمە تەسىرى روشەن. ئالتۇن كانلاشقان بەلۋاغدىن 20 نەچچىسى تېپىلدى. ئۇلار قاتلاملار ئارىسىدىكى يېرىقچىلار ياكى يانچىلىق چىرىگەن بەلۋاغلاردا ساقلانغان بولۇپ، قاتلامسىمان، تومۇرىسىمان ياكى تەرتىپسىز شەكىللەردە ئۇچرايدۇ، كۆلىمى ناھايىتى زور. 4 - نومۇرلۇق كان ياتىسى ئەڭ چوڭ كان ياتىسى بولۇپ، ئىككى كان گەۋدىسىدىن تەركىب تاپقان، شىمالىي كان گەۋدىسىنىڭ ئوتتۇرىچە قېلىنلىقى 3.05 مېتىر، ئوتتۇرىچە سۈرىتى 1.47 گرام/توننا؛ جەنۇبىي كان گەۋدىسىنىڭ ئوتتۇرىچە قېلىنلىقى 12.75 مېتىر، ئوتتۇرىچە سۈرىتى 2.13 گرام/توننا، كۈنتۈرۈل قىلىنغان يانتۇ چوڭقۇرلۇقى 300 مېتىردىن ئاشىدۇ. 1 - نومۇرلۇق كان ياتىسىدا ئۈچ كان گەۋدىسى بار، ئاساسىي كان گەۋدىسىنىڭ ئوتتۇرىچە سۈرىتى 1.71 گرام/توننا بولۇپ، 4 - نومۇرلۇق كان ياتىسىدىنلا كېيىن تۇرىدۇ. سۈرىتى <3 گرام/توننا بويىچە مۆلچەرلىگەندە، 4 - نومۇرلۇق كان ياتىسى بىلەن 1 - نومۇرلۇق كان ياتىسىنىڭ D+E دەرىجىلىك ئالتۇن

كىلوگرام.

توققۇزباي ئالتۇن كېنى قاپا ناھىيىسىدىن غەربىي شىمالغا 53 كىلومېتىر كېلىدىغان جايغا جايلاشقان. جەمئىي 70 نەچچە كان گەۋدىسى دائىرىگە ئېلىنغان، بۇنىڭ ئىچىدا 33 - نومۇرلۇق كان گەۋدەسىنىڭ كۆلىمى ئەڭ چوڭ بولۇپ، پۈتۈن كان ياتىمىسىدىكى ئېنىقلانغان زاپاسنىڭ تەخمىنەن %70 نى ئىگىلەيدۇ، ئوتتۇرىچە سورتى 5.32×10^{-6} . ئېنىقلانغان زاپىسى 5.7 توننا بولۇپ، ئوتتۇرا كۆلەملىك كان ياتىمىسى ھېسابلىنىدۇ. ئالتۇن رۇدا مىقدارى 1 مىليون 67 مىڭ توننا بولۇپ، مېتال كان ياتىمىسىنىڭ ئۈزۈنلۈكى 220 مېتىر، قېلىنلىقى 0.74~11.06 مېتىر، ئوتتۇرىچە قېلىنلىقى 4.57 مېتىر، يانتۇ چوڭقۇرلۇقى 300 نەچچە مېتىر، سورتى $1.23 \sim 13.13 \times 10^{-6}$. ئوتتۇرىچە سورتى 5.62×10^{-6} كېلىدۇ. ئوكسىدلانغان كانلاردا 1989 - يىلىدىن باشلاپ دۆۋلەت نەمەش ئارقىلىق ئالتۇن ئېلىش ھۈنەر - مەنىستى قوللىنىلغان، دۆۋلەت نەمەش كۆلىمى ئەڭ چوڭ بولغاندا يىلىغا 50 مىڭ توننىغا يەتكۈزۈلدى. ھازىر ئوكسىدلانغان كانلار تۈگىگەچكە، دۆۋلەت نەمەش زاۋۇتى ئىشتىن توختىدى. ئەسلىدىكى كانلاردا كاربون سۇيۇقلۇقى ئارقىلىق ئالتۇن ئېلىش ھۈنەر - مەنىستى قوللىنىلدى. رۇدا تاللاش زاۋۇتى 1994 - يىلى قۇرۇلغان بولۇپ، يىلىغا 20 مىڭ توننا ئالتۇن رۇدىسىنى بىر تەرەپ قىلالايدۇ.

ئوتقا چىداملىق سېغىز ئاساسەن يۇرا سىستېمىسىنىڭ كۆمۈر سىستېمىسى يەر قاتلاملىرىغا جايلاشقان بولۇپ، ئۈرۈمچى، غۇلجا، قۇمۇل قاتارلىق ئۈچ جايدىكى كان ئورنى تەكشۈرۈپ ئېنىقلاندى. كان ياتىمىسىنىڭ تىپى ئاساسەن كۆمۈر قاتلاملىرى بىلەن بىرگە پەيدا بولغان چۆكۈندە تىپىدىكى كان ياتىمىلىرىدىن ئىبارەت، يىمىرىلگەن قالدۇق چۆكۈندى تىپلىق ۋە قەدىمكى پالانما يۈزىدىكى چۆكۈندى تىپلىقلىرىمۇ بار. ئوتقا چىداملىق سېغىز كان ياتىمىلىرى ئادەتتە كۆپ قاتلاملىق ھالەتتە كۆمۈر قاتلاملىرىنىڭ يېنىدا ئۇچرايدۇ. ئۇلارنىڭ ئۈزۈنلۈكى بىر قانچە يۈز مېتىردىن بىر قانچە مىڭ مېتىرغىچە بارىدۇ، يەككە قاتلاملىرىنىڭ قېلىنلىقى 0.5 ~ 5 مېتىرغىچە، ئومۇمىي قېلىنلىقى 5~12 مېتىرغىچە كېلىدۇ. رۇدا تىپى يۇمشاق سېغىز تىپلىق ۋە قاتتىق سېغىز تىپلىق بولۇپ، ئاساسلىق مېنېرالاردىن گاۋلىڭ تېشى، ئالوفان، كۋارتس، سۇلۇق چىرىمتال قاتارلىقلار بار. رۇدىلىرىنىڭ خىمى

زاپىسى 40.8 توننا بولۇپ، بۇنىڭ ئىچىدىكى 4 - نومۇرلۇق كان ياتىمىسىنىڭ 31 توننا، 1 - نومۇرلۇق كان ياتىمىسىنىڭ 9.8 توننا كېلىدۇ. سورتى $1 < 1$ گرام / توننا بويىچە مۆلچەرلىگەندە، 4 - ۋە 1 - نومۇرلۇق كان ياتىمىسىنىڭ D+E دەرىجىلىك ئالتۇن زاپىسى 161 توننا بولۇپ، بۇنىڭ ئىچىدە 4 - نومۇرلۇق كان ياتىمىسىنىڭ رۇدا مىقدارى 65 مىليون 270 مىڭ توننا، ئالتۇن زاپىسى 139 توننا، ئوتتۇرىچە سورتى 2.13 گرام / توننا بولۇپ، 400 مېتىرغىچە چوڭقۇرلىقتا بولىدۇ. 1 - نومۇرلۇق كان ياتىمىسىنىڭ رۇدا مىقدارى 12 مىليون توننا، ئالتۇن زاپىسى 22 توننا، ئوتتۇرىچە سورتى 1.85 گرام / توننا كېلىدۇ. بۇ كان ھازىر چارلاش، باھالاش باسقۇچىدا تۇرماقتا. بۇ شىنجاڭدىكى تۇنجى پەۋقۇلئادە چوڭ تۆۋەن سورتلۇق ئالتۇن كان ياتىمىسى بولۇپ قېلىشى مۇمكىن.

ئالتاي تاغلىرىنىڭ جەنۇبىي ئېتەكلىرىدىكى ئالتۇن كانلار ئالتاي ئالتۇن كانىنىڭ كان ھاسىل بولغان بەلۋاغلىرىغا مەركەزلىك تارقالغان بولۇپ، ئېرىش دەرياسىنىڭ جەنۇبىي بويىدىكى، شۇنىڭدەك شىمالدىكى كەڭ تاغلىق رايونلارغا جايلاشقان. ئۇ غەربىي شىمالدىن شەرقىي جەنۇبقا قاراپ يېيىلغان بولۇپ، ئۇزۇنلۇقى 500 كىلومېتىر، كەڭلىكى 50 ~ 200 كىلومېتىرغىچە، كۆلىمى تەخمىنەن 50 مىڭ كۋادرات كىلومېتىر كېلىدۇ. بۇ رايون مۇھىم كېپەك ئالتۇن قېزىش رايونى بولۇپ، ئالتۇن قېزىش تارىخى ئۇزۇن. ئاساسلىق كېپەك ئالتۇن كان رايونلىرىدىن شىچاخې، خۇڭدۇن، قارامايلى قاتارلىق جايلار بار. 1985 - يىلىدىن كېيىن ئىلگىرى - كېيىن بولۇپ بىر تۈركۈم ئىستېماللىق تاغ ئالتۇنى كان ئورۇنلىرى تېپىلدى. مۇھىم ئالتۇن كان ياتىمىلىرىدىن دولانماي ئالتۇن كېنى، سارېۋلاق ئالتۇن كېنى، توققۇزباي ئالتۇن كېنى قاتارلىقلار بار.

شىچاخې كېپەك ئالتۇن كېنى بۇرۇلتوقاي ناھىيىسىدىكى ئېرىش دەرياسىنىڭ مەنبەسىدىكى سۇ رايونىغا جايلاشقان. كان ياتىمىسى دەريا مەنبەسىگە يېقىن جىلغىلاردا ھاسىل بولغان، كان گەۋدىسى ئۇزۇن يولسىمان تۈس ئالغان بولۇپ، قىزىلتاغ ئېغىزى، شىنچىنگۇ، لاۋچىنگۇ ۋە شىچاخې رايونلىرىغا تارقالغان. كانلىق قۇم قەۋىتىنىڭ ئوتتۇرىچە قېلىنلىقى 7.46 مېتىر، سورتى 0.38 گرام / كۇب مېتىر بولۇپ، ئېنىقلانغان كېپەك ئالتۇن زاپىسى 3237

دىكى قارىقات ماگنېزىت كان ياتىشىنىڭ زاپىسى ئېنىقلىغان، C+D دەرىجىلىك رۇدىنىڭ ئېنىقلىغان زاپىسى 50 مىليون 485 مىڭ توننا بولۇپ، مەبلەكەت بويىچە 4 - ئورۇندا تۇرىدۇ. بۇ كان خېجىڭ ناھىيىسىدىن غەربىي شىمالغا 180 كىلومېتىر كېلىدىغان يەرگە جايلاشقان. ئوتتۇرا دېۋون دەۋرى ساكارىنىڭ گۇرۇپپىسىنىڭ 2 - كەنجى گۇرۇپپىسىدا ھاسىل بولغان، 30 غا يېقىن كان گەۋدىسى بار، يەككە كان گەۋدىسىنىڭ ئۇزۇنلۇقى 20~750 مېتىرغىچە، كەڭلىكى 20~200 مېتىرغىچە كېلىدۇ؛ كان گەۋدىسى قاتلامسىمان، لىنىيىسىمان، يېسىمۇقىسىمان تۈس ئالغان. كان گەۋدىسىنىڭ يېتىش ھالىتى يەر قاتلىمىنىڭ يېتىش ھالىتى بىلەن بىردەك بولۇپ، ئەتراپ جىنىسلىرى بىلەن بولغان چېگرىسى ئېنىق. رۇدىسى ئاق رەڭلىك، گۆش رەڭلىك، كرىستاللىق ماگنېزىت بولۇپ، ئاز مىقداردا دولومىت، تالىك ۋە مىكرو كرىستاللىق سېرىق تۆمۈر رۇدىسى ئارىلاشقان. رۇدىنىڭ خىمىيەلىك تەركىبى $MgO 44.34\% \sim 46.6\%$ غىچە بولۇپ، ئوتتۇرا ھېساب بىلەن 45.68% دىن توغرا كەلگەن؛ $CaO 0.58\% \sim 3.14\%$ غىچە بولۇپ، ئوتتۇرا ھېساب بىلەن $1.9\% \sim 0.21\% SiO_2$ ، $0.91\% \sim 0.45\%$ نى تەشكىل قىلىدۇ. رۇدا سۈپىتى بىر قەدەر ياخشى بولۇپ، 1، 2- دەرىجىلىك مەھسۇلاتلار كۆپ، باشقا كان ئورۇنلىرى، مەسىلەن، پىچان ناھىيىسىدىكى جېئېن شىن ماگنېزىت كېنى قاتارلىقلارنىڭ قېزىلما بايلىق زاپىسىنىڭ ئىستىقبالى بىر قەدەر ياخشى.

تاش ئۆز، شور بايلىقى ئىنتايىن مول، كۆپىنچە ئىككىسى ئورتاق (يانداش) ھاسىل بولىدۇ. رۇدىلىرىنىڭ قاتتىق فاتسىيلىك، سۈيۈك فاتسىيلىك ۋە قاتتىق - سۈيۈك ئارىلاش فاتسىيلىك بولۇشتەك ئۈچ خىل تەبىئىي تىپى بار، كان ياتىشلىرىدىن 4 - دەۋردىن بۇرۇنقى قەدىمكى تۈزلۈك كان ياتىشلىرى ۋە 4 - دەۋردىكى ھازىرقى زامان تۈزلۈك كان ياتىشلىرىمۇ بار. ھازىرقى زامان تۈزلۈك كان ياتىشلىرى: ئاساسەن جۇڭغار، تۇرپان - قۇمۇل، تارىم ئويمانلىقىغا ۋە ئۇلارنىڭ ئەتراپلىرىغا جايلاشقان؛ ھازىر تاش تۈز چىقىدىغان ئورۇندىن 160 نەچچىسى، شور كان مەيدانىدىن 40 نەچچىسى مەلۇم بولدى. ھازىرقى زاپاس ئىچىدە 1 مىليارد 200 مىليون توننا تۈز، 175 مىليون توننا شور بار. مېنىراللىشىش گېئولوگىيىسى ۋە گىدروگېئولوگىيىلىك شارائىتقا ئاساسەن، كان ياتىشلىرىنى

يىلىك تەركىبىدە Al_2O_3 نىڭ مىقدارى ئومۇميۈزلۈك تۆۋەنرەك، تۆمۈر مىقدارى يۇقىرىراق بولۇپ، كۆپىنچە مىقدارنىڭ ئوتتۇرا چىداملىق دەرىجىسى $1650^{\circ}C \sim 1770^{\circ}C$ غىچە بارىدۇ. ئۈرۈمچى شەھىرىدىكى چىيەنشۇيخې ئوتقا چىداملىق سېغىز كان ياتىشى ئەڭ تىپىك بولۇپ، ئۈرۈمچى تاغ ئالدى ئولتۇرۇشىدىن سىنىڭ ئوتتۇرا يۇرا دەۋرى شىسەنياۋ گۇرۇپپىسى قاتلاملىرىدا ھاسىل بولغان. ئوتقا چىداملىق سېغىز بۇ گۇرۇپپىنىڭ ئاستىنقى قىسمىدىكى ئاساسىي كۆمۈر ئورۇنى بۆلىكىدە ھاسىل بولغان، ئۇنىڭ ئۈستى كۆمۈر-لۈك قاتلام بولۇپ، ئەتراپى قۇم تاش، گىلتاش قاتارلىق تاغ جىنىسلىرى بىلەن ئورالغان. كان رايونىنىڭ كۆلىمى 10 كۋادرات كىلومېتىر بولۇپ، تۇدۇڭخابا ئوڭدا پۇرمىسىنىڭ جەنۇبىي قاننىغا جايلاشقان. كان قاتلىمى 10 كىلومېتىرغا قەدەر سوزۇلغان، ئوتتۇرىچە قېلىنلىقى 2~3 مېتىر، ئەڭ قېلىن جايى 5 مېتىر، ئەڭ چوڭ يېرى 150 مېتىرغا سوزۇلغان. رۇدا تىپلىرىدىن قاتتىق سېغىز، يۇمشاق سېغىز، يېرىم كرىستىيلىك سېغىز قاتارلىق تۈرلەر بار بولۇپ، 7 دەرىجىگە بۆلۈنىدۇ. رۇدىلارنىڭ خىمىيەلىك تەركىبلىرى:

$Fe_2O_3 1\% \sim 3\%$ ، $Al_2O_3 + TiO_2 23\% \sim 47\%$ ، $K_2O + Na_2O 0.95\% \sim 2.1\%$ ، $CaO + MgO 0.62\% \sim 0.9\%$ ، $P_2O_5 0.01\% \sim 0.89\%$ ، $SO_3 0\% \sim 1.59\%$ ، $SiO_2 50\% \sim 71\%$ بولۇپ، ئوتقا چىداملىق دەرىجىسى $1650^{\circ}C \sim 1770^{\circ}C$ تەجرىبىلەردىن قارىغاندا، قاتتىق سېغىزنىڭ 1 - دەرىجىلىك سورتى دومناپېچنىڭ غىش تەلپىنى قاندۇرالايدۇ، قاتتىق سېغىزنىڭ 2 - دەرىجىلىك سورتى قۇيىمچىلىقنىڭ غىش تەلپىنى قاندۇرالايدۇ. تەپسىلىي چارلاش ئارقىلىق ئېنىقلىغان B+C+D دەرىجىلىك زاپىسى 5 مىليون 334 مىڭ توننا بولغاچقا، بۇ بىر ئوتتۇرا تىپلىق كان ياتىشى ھېسابلىنىدۇ. بۇ كان ياتىشىنىڭ رۇدا تۈرلىرى كۆپ، سۈپىتى ياخشى، ئېنىق شارائىتى ياخشى بولۇپ، كان مەھسۇلاتلىرى ئاساسەن شىنجاڭ پولات - تۆمۈر شىركىتىدە ۋە ساپالچىلىق سانائىتىدە ئىشلىتىلىدۇ.

ماگنېزىت كېنى ئاساسەن خېجىڭ - پىچان دولومىت كان ھاسىل بولغان بەلۋاغقا جايلاشقان. كان بەلۋاغىنىڭ شەرقتىن غەربكە بولغان ئۇزۇنلۇقى 300 نەچچە كىلومېتىر كېلىدۇ. ئۇ ھازىر شىنجاڭنىڭ دو-لومىت چىقىدىغان ئاساسلىق كېنى. باشقا رايونلاردىن، مەسىلەن، كېرىيە، چارقىلىق قاتارلىق جايلاردىنمۇ ئاز مىقداردا ماگنېزىت چىقىدۇ. ھازىر خېجىڭ ناھىيىسىدە

شىنجاڭنىڭ مول تۇز كان بايلىقلىرىنى ئېچىشنىڭ ئىستىقبالى كەڭ. بولۇپمۇ شور كان بايلىقى مەملىكەت بويىچە ئالدىنقى ئورۇندا بولۇپ، شىنجاڭدىكى مۇھىم ئېكسپورت كان مەھسۇلاتلىرىنىڭ بىرىدۇر.

كالىيلىق سېلىترا ئاساسەن كۈمۈش ئازگال يېرىگە ۋە لوپنۇر كۆلىنىڭ شىمالىدىكى ئازگال يەرلەر- گە، قۇمۇلنىڭ جەنۇبىي قىسمىغا جايلاشقان. كان ياتىمىسىنىڭ تىپى قاتتىق فانتسىيلىك تىپتىن ئىبارەت. كۈمۈش ئازگال يېرىدىكى شاۋخېشىن كالىيلىق سېلىترا كېنى 1987 - يىلى تۇنجى قېتىم تېپىلغان ۋە تەكشۈرۈلگەن. 1994 - يىلى تەپسىلىي تەكشۈرۈلگەن. 1996 ~ 1998 - يىللىرى لوپنۇر كۆلىنىڭ شىمالىدىكى چوڭ ئازگالدىكى كالىيلىق سېلىترا كان ياتىمىسى ۋە كۈمۈش ئازگالدىكى ئۇزۇن بۇلاق كالىيلىق سېلىترا كان ياتىمىسى، ئۆزكەش بۇلاق كالىيلىق سېلىترا كان ياتىمىلىرى ئىلگىرى - كېيىن تېپىلىپ، ئومۇميۈزلۈك ۋە تەپسىلىي تەكشۈرۈلدى. چوڭ ئازگالدىكى كالىيلىق سېلىترا كان ياتىمىسى 4 - دەۋرنىڭ ھازىرقى زامان كۆل فانتسىيلىك خىمىيىلىك چۆكۈندى قاتلىمى ۋە كرىستاللار ئارىسىدىكى ئىشقارلىق سۇلاردا ھاسىل بولغان بولۇپ، شەرق ۋە غەربتىن ئىبارەت ئىككى كان گەۋدىسىگە بۆلۈندۈ. قاتتىق كان قەۋىتى يەر يۈزىدە ئېچىلىپ قالغان بولۇپ گوريزونتال ھالەتتە ياتقان. غەربىي كان ياتىمىسى قاتتىق - سۇيۇق ئارىلاش فانتسىيلىك بولۇپ، تارقىلىش كۆلىمى 1.5 كۋادرات كىلومېتىر، كان قاتلىمىنىڭ قېلىنلىقى 0.25~1.20 مېتىر كېلىدۇ. قاتتىق فانتسىيلىك كالىيلىق سېلىترا رۇدىسىنىڭ تەبىئىي تىپى سېغىزلىق، تاش تۈزلۈك، كالىيلىق سېلىترا كېنى، تاش تۈزلۈك، كالىيلىق سېلىترا كاندىن ئىبارەت. رۇدىسى ئۇشاق- ئوتتۇراھال ئۇششاق دانچىلىق، توپسىمان - كالىكسىمان قۇرۇلمىلىق ھالەتتە بولىدۇ، توپسىمانلىرى يوش، ئاسان ئۇۋىلىدۇ. كالىكسىمانلىرى زىچ، قاتتىق بولۇپ، ئەۋرىشىملىككە ئىگە. رۇدا تەركىبى ئاساسەن كالىيلىق سېلىترا، تاش تۈز، سۇلۇق شور، ئىشقارلىق ماگنىي زەمچىسى، ناترىيلىق سېلىترا، سودا، زەمچە، گەژ، سۈسز شور، كالتسىيلىق شور ۋە لاي قۇم قاتارلىقلاردىن ئىبارەت. رۇدىدىكى ئاساسلىق پايدىلىق خىمىيىلىك تەركىبىلەر: $0.4\% \text{KCl}$ ، $2.29\% \text{NaNO}_3$ ، $5.03\% \text{KNO}_3$ سۇيۇق فانتسىيلىك كالىي نىترات كانىنىڭ چوڭقۇرلۇقى 0.94~1.30 مېتىرچە، كانلىق قاتلامنىڭ قېلىنلىقى

تۆت تۈرگە ئايرىشقا بولىدۇ، يەنى يۈزى ئىشقارلىق سۇ تىپىدىكى كان ياتىمىلىرى، مەسىلەن، ئېپنۇر كۆلى تاش تۈز، شور كان ياتىمىسى، ئۇ ئادەتتە سۇيۇق فانتسىيلىك، سورتى تۆۋەن، كۆلىمى زور بولۇشتەك ئالاھىدىلىككە ئىگە؛ تۈز كۆل تىپىدىكى كان ياتىمىلىرى، مەسىلەن، ئۈرۈمچى شەھىرىنىڭ داۋانچىڭ، باركۆل ناھىيىسىنىڭ باركۆل تاش تۈز، شور كان ياتىمىسى، ئۇ ئادەتتە قاتتىق - سۇيۇق ئارىلاشما فانتسىيلىك، سورتى يۇقىرى، كۆلىمى چوڭ بولۇشتەك ئالاھىدىلىككە ئىگە؛ تۈز كۆل تىپىدىكى كان ياتىمىلىرى، مەسىلەن، قۇمۇل شەھىرىنىڭ چىنجاۋجىڭ، تۇرپان شەھىرىنىڭ ئويۇلاق تاش تۈز، شور كان ياتىمىسى، ئۇ ئادەتتە قاتتىق - سۇيۇق ئارىلاشما فانتسىيلىك بولۇپ، ناھايىتى قېلىن، سانائەت قىممىتى يۇقىرى بولۇشتەك ئالاھىدىلىككە ئىگە؛ تۈز ساھىلى تىپىدىكى كان ياتىمىلىرى، مەسىلەن، قۇمۇل شەھىرىدىكى لاۋۋۇ - سىڭبۇ شور كان ياتىمىسى، ئۇ ئادەتتە قاتتىق فانتسىيلىك بولۇپ، نېپىز، قېزىش ئاسان بولۇشتەك ئالاھىدىلىككە ئىگە. قەدىمكى تۈز تۈردىكى كان ياتىمىلىرى ئاساسەن ئوتتۇرا، يېڭى ھايات ئېراسى ئويمانلىقلارغا ۋە قەدىمكى ھايات ئېراسى قۇرۇقلۇقلىرى ياقىسىدىكى ئويمانلىقلارغا جايلاشقان، مەلۇم بولغان كان مەيدانلىرى 60 تىن ئاشىدۇ، مۆلچەرلىنىشىچە، بايلىق ئومۇمىي زاپىسى 100 مىليارد توننا كېلىدىكەن. تاش تۈز كان ياتىمىلىرىدا ئاساسەن 3 - دەۋردە، ئۈنۈمدىن قالسا تاشكۆمۈر دەۋرى ۋە بور دەۋرلىرىدە تۈز ھاسىل بولغان. ئاساسەن بەش ئورۇندا تۈز ھاسىل بولغان، ئۇلار تارىمنىڭ مەركىزىي يەر بۆلىكىنىڭ شىمالىي ياقىسىدىكى كۇچا ئولتۇرۇشىمىسى تۈز ھاسىل قىلىش رايونى ۋە جەنۇبىي ياقىسىدىكى غەربىي جەنۇب ئولتۇرۇشىمىسىدىكى تۈز ھاسىل قىلىش رايونى، تۇرپان - قۇمۇل ئويمانلىقى تۈز ھاسىل قىلىش رايونى، قۇمكۆل ئولتۇرۇشىمىسى تۈز ھاسىل قىلىش رايونى، جەنۇبىي تەڭرىتاغ تۈز ھاسىل قىلىش رايونى قاتارلىقلاردىن ئىبارەت. كان ياتىمىسى ئىككى تۈرگە بۆلۈنىدۇ: بىر تۈرى دېڭىز فانتسىيلىك، لاگونال فانتسىيلىك چۆكۈندىلەر بولۇپ، ئاساسەن تا- رىم ئويمانلىقى ۋە جەنۇبىي تەڭرىتاغ تۈز ھاسىل قىلىش رايونلىرىغا جايلاشقان، ئۇلارنىڭ تۈز قاتلىمى بىر قەدەر قېلىن؛ يەنە بىر تۈرى ئىچكى قۇرۇقلۇق كۆلى فانتسىيلىك چۆكۈندى كان ياتىمىلىرى بولۇپ، تۇرپان - قۇمۇل ئويمانلىقى ۋە قۇمكۆل ئويمانلىقى تۈز ھاسىل قىلىش رايونىغا جايلاشقان، تۈز قاتلىمى ئادەتتە بىر قەدەر نېپىز بولۇپ، تارقىلىش كۆلىمى زور ئەمەس.

قى 2.20~4.67 مېتىرچە كېلىدۇ. ئاساسلىق پايدىلىق تەركىبىلەر: KNO_3 17.07 گرام/لېتىتر، NaNO_3 17.37 گرام/لېتىتر. شەرقىي كان گەۋدىسى ئاساسەن سۇيۇق فانتسىيلىك كان بولۇپ، كۆمۈلۈش چوڭقۇرلۇقى 1.12 مېتىر، كانلىق قاتلامنىڭ قېلىنلىقى 2.18 مېتىر، رۇدىدىكى ئاساسلىق پايدىلىق تەركىبىلەر: KNO_3 7.68 گرام/لېتىتر، NaNO_3 7.05 گرام/لېتىتر. ئېنىقلانغان C + D دەرىجىلىك KNO_3 نىڭ زاپاس مىقدارى ئىچىدە قاتتىق فانتسىيلىكنىڭ زاپاسى 78 مىڭ توننا، سۇيۇق فانتسىيلىكنىڭ زاپاسى 171 مىڭ 100 توننا كېلىدۇ. بۇ كان 1996 - يىلى ئېچىلغان بولۇپ، يىللىق مەھسۇلات مىقدارى 10 مىڭ توننا بولماقتا.

ناترىيلىق سېلىترا ئاساسەن تۇرپان ئويمانلىقىنىڭ شىمالىي گىرۋىكىگە، قۇمۇل ئويمانلىقىغا جايلاشقان، كان ياتىقىنىڭ تىپى قاتتىق فانتسىيلىك، سۇيۇق فانتسىيلىك، سۇيۇق - قاتتىق ئارىلاشما فانتسىيلىكتىن ئىبارەت. 20 - ئەسىرنىڭ 50 - يىللىرى لەنجۇ - شىنجاڭ تۆمۈر يولىنى ياساش مەزگىلىدە شياۋساۋخۇ ۋە مار ناترىيلىق سېلىترا كانلىرى



ناترىيلىق سېلىترا

تېپىلغاندىن كېيىن، 60 - يىللاردا بۇ كانلارنى ئومۇمىي يۈزلۈك تەكشۈرۈش جەريانىدا يەنە خۇڭخەي ناترىيلىق سېلىترا كېنى، ئاقتېرەك، چىچان، تاۋشۇبۇەنزى، دۇڭخۇ، شياۋيامۇسى، سىركىپ قاتارلىق ناترىيلىق سېلىترا كانلىرى، قىزىلقاراساي سېلىترا كېنى قاتارلىقلار ئارقا - ئارقىدىن تېپىلدى؛ 90 - يىللارغا كەلگەندە يەنە خۇڭخەي ۋە ئاقتېرەك ناترىيلىق سېلىترا كانلىرىدا تەپسىلىي تەكشۈرۈش ئېلىپ بېرىلدى. 1996 - يىلى قۇمۇل ئويمانلىقىدا يەنە شەرقىي شىيىڭ

تەن تۇز كۆلى، سىخەي تۇز كۆلى، تۈزلۈك قاتارلىق ناترىي نىترات كانلىرى تېپىلدى. 1998 - يىلى تۈزلۈك ناترىي نىترات كېنى ئومۇميۈزلۈك تەكشۈرۈلدى. قاتتىق فانتسىيلىك ناترىي سېلىترا كېنى ئاساسەن ئېقىندى - چۆكۈندى ماددىلار ياكى بانباغىر دۆۋىلەنمىلىرى ۋە قالدۇق چۆكۈندىلىرىنىڭ چاڭ ۋە كاۋاكچىلاردا تىنىشىدىن ھاسىل بولغان، كان گەۋدىسى كۆپىنچە بۇ قاتلامنىڭ ئۈستۈنكى قىسمىدا ھاسىل بولغان بولۇپ، قەۋەتسىمان تۈس ئالغان، ئاساسەن گورىزونتال جايلاشقان، كان گەۋدىلىرىنىڭ چوڭ - كىچىكلىكى تەكشى ئەمەس، بەلكى كان گەۋدىسىنىڭ ئۇزۇنلۇقى 500~5000 مېتىرغىچە، كەڭلىكى 200~2000 مېتىرغىچە، كان قاتلامىنىڭ قېلىنلىقى 0.2~1.50 مېتىرغىچە كېلىدۇ. رۇدىلىرىنىڭ تەمىنى تىپى ئاساسەن قىزىق شېغىلىسىمان ناترىيلىق سېلىترا ۋە قۇمۇسسىمان ناترىيلىق سېلىترا بولۇپ، رۇدىلىرىنىڭ ئاساسلىق تەركىبى ناترىيلىق سېلىترا، ناترىيلىق سېلىترا زەمچىسى، ئاق ناترىي - ماگنىزىي زەمچىسى، ناتى تۇز، گەج، شور، كالىيلىق شور، كالىيلىق شورلاردىن ئىبارەت. پايدىلىق خىمىيىۋى تەركىبىلەر: NaNO_3 2.00% ~ 8.90% ، KCl 0.09% ~ 0.20% . سۇيۇق فانتسىيلىك كانلىق نىترات كېنى كۆپىنچە 4 - دەۋر ھازىرقى زامان تۇز كۆل كرىستاللىرى ئارىسىدىكى ئىشقارلىق سۇلاردا ھالەتتە بولغان، تارقىلىش كۆلىمى ئادەتتە 1 ~ 5 كۋادرات كىلومېتىرغىچە بارىدۇ، سۇلۇق قاتلامنىڭ كۆمۈلۈش چوڭقۇرلۇقى 0.30~1.35 مېتىر، كان قاتلامىنىڭ قېلىنلىقى ئادەتتە 0.5~10.0 مېتىر كېلىدۇ، رۇدىلاردىكى ئاساسلىق پايدىلىق تەركىبىلەر: KNO_3 0.32~3.63 گرام/لېتىتر، NaNO_3 0.87~16.38 گرام/لېتىترنى تەشكىل قىلىدۇ. ئېنىقلانغان C+D دەرىجىلىك NaNO_3 زاپاسى: قاتتىق فانتسىيلىكنىڭ 2 مىليون 377 مىڭ 500 توننا، سۇيۇق فانتسىيلىكنىڭ 472 مىڭ توننا. شياۋساۋخۇ ناترىيلىق سېلىترا كېنى 1995 - يىلى ئېچىلغان بولۇپ، يىللىق ئىشلەپچىقىرىش مىقدارى 5000 توننا بولماقتا.

كالىيلىق تۇز كانلىرى ئاساسەن تارىم ئويمانلىقى، تۇرپان - قۇمۇل ئويمانلىقى ۋە جۇڭغار ئويمانلىقى، شۇنىڭدەك ئويمانلىقلارنىڭ ئەتراپلىرىدىكى 4 - دەۋرگە خاس ھازىرقى زامان تۇز كۆللىرىگە تارقالغان، ئاساسلىق كان چىقىدىغان جايلار لوپنۇر

كچە، قىسمەن جايلىرىنىڭ %15 ~ %25 گە يېتىدۇ. كرىمنىيلىق ھاكتاش جىنىسلىرىنىڭ يېرىقلىرىنى بويلاپ قەۋەتلىنىپ جايلاشقان. باشقا مىنېراللاردىن مونتورىللوئىت، كالتسىت، كۋارتس، دىئوپسىد، گراپپىتون (ئۈزۈمتاش)، گارنىت (ئانار باش) لارمۇ بار. رۇدىلارنىڭ مۇسبەت ئىئون ئالماشتۇرۇشتىكى ئوتتۇرىچە سىغىمچانلىقى 13.69 مىللىي گرام ئېكۋىۋالېنت / 100 گرام، ئوتتۇرىچە رەڭ سۈمۈرۈش مىقدارى 5.25 گرام / 100 گرام، مونتورىللوئىت تەركىبى %11.88، ئوتتۇرىچە كوللوئىد دەرىجىسى %73. بۇ كان 1984 - يىلىدىن تازىرىغىچە كىچىك كۆلەمدە قېزىلماقتا، كان مەھسۇلاتلىرىنىڭ سۈپىتى چەت ئەللىرىدىكى ئوخشاش مەھسۇلاتلارنىڭ سۈپەت ئۆلچىمىگە يەتتى، خېلى بازارلىق بولۇپ، ئېچىش ئىستىقبالى ئىنتايىن ياخشى.

تاشپاختا كېنى تاشپاختا چىقىدىغان ئورۇندىن 30 نەچچىسى بايقالدى، ئۇلار ئاساسەن ئالتۇن تاغ، تەڭرىتاغ، غەربىي كوئېنلۇن تېغى، غەربىي جۇڭغار قاتارلىق جايلارغا تارقالغان. ئاساسلىق كان پەيدا بولۇش بەلۋىغى ئالتۇن تاغ تاشپاختا كان پەيدا بولۇش بەلۋىغى بولۇپ، ئۇزۇنلۇقى 700 كىلومېتىر كېلىدۇ، يەتتە ئورۇندىن كان ياتىمىسى تېپىلدى، چوڭراقلىرىدىن يىتىمبۇلاق كېنى، ئىگىتلىك كېنى، ئارپا تاشپاختا كېنى قاتارلىقلار بار، ئۇلار مەملىكىتىمىزدىكى ئەڭ چوڭ تاشپاختا كېنى ھاسىل بولۇش بەلۋىغى بولۇپ ھېسابلىنىدۇ؛ تەڭرىتاغنىڭ ئوتتۇرا قىسمى ۋە غەربىي جۇڭغار تاشپاختا كېنى ھاسىل بولۇش بەلۋىغى ئىككىنچى ئورۇندا تۇرىدۇ؛ كان ياتىمىسىنىڭ تىپى ئۇلترا ئاساسلىق جىنىسلىرىنىڭ سېرىپىنتىنلاشقان تۈرىنى ئاساس قىلىدۇ. چاقىلىق ناھىيىسىنىڭ يىتىمبۇلاق تاشپاختا كان ياتىمىسى تىپىك كان ياتىمىسى بولۇپ، چاقىلىق ناھىيىسىدىن شەرقىي جەنۇبقا 250 كىلومېتىر كېلىدۇ. بۇ كان كۈچلۈك سېرىپىنتىنلاشقان ئۇلترا ئاساسلىق جىنىسلىرى ھاسىل بولغان بولۇپ، تۆت تاشپاختا جىنىس گەۋدىسىنىڭ ئۇزۇنلۇقى ئايرىم - ئايرىم ھالدا 0.98 ~ 9.5 كىلو-مېتىر، كەڭلىكى 50 ~ 800 مېتىر كېلىدۇ. پاختا تومۇرى تورسىمان تومۇر ۋە ئىنچىكە تومۇرنى ئاساس قىلىدۇ، تاشپاختا توغرا تالالىق بولۇپ، بوي تالالىقلىرىمۇ ئاندا - ساندا ئۇچراپ قالىدۇ. تالا ئۇزۇنلۇقى 0.5 ~ 10 مىللىمېتىرغىچە، ئايرىملىرى 50 مىللىمېتىردىن ئاشىدۇ، تەركىبىدىكى تاشپاختا

كۆلى كالىيلىق تۇز كان ياتىمىسى، ئۇنىڭدىن قالسا توغسۇن ناھىيىسىنىڭ شياۋ خېشەن - ئۆركەش بۇلاق كالىيلىق تۇز كان ياتىمىسى، قوبۇفسار ناھىيىسىنىڭ ماناس كۆلى كالىيلىق كان ياتىمىسى قاتارلىقلاردىن ئىبارەت. لوپنۇر كۆلى كالىيلىق تۇز كېنى ياتىمىسى چاقىلىق ناھىيىسىنىڭ شەرقىي شىمالىغا جايلاشقان. كۆلىمى 5500 كۋادرات كىلومېتىر بولۇپ، سۇيۇق فانتسىيلىكى ئاساسىي ئورۇندا، قاتتىق فانتسىيلىكى ئىككىنچى ئورۇندا تۇرىدۇ. بايقالغان رۇدا تىپلىرى كالىيلىق تۇز ($KCl \cdot K_2SO_4$)، كالىيلىق سېلىترا قاتارلىقلاردىن ئىبارەت. سۇيۇق فانتسىيلىك كانلاردا كالىي خلوورىد بىلەن كالىي سۇلفىد ئاساسىي ئورۇندا تۇرىدۇ، يەر ئۈستىدىكى تاش تۇز پوستىنىڭ ئاستىدىكى دانچىسىمان تاش تۇز كرىستاللىرى ئارىسىدىكى ئىشقا قارلىق سۇلار ئىچىگە جايلاشقان بولۇپ، تارقىلىش كۆلىمى بىر قەدەر كەڭ، قاتلام ئورنى مۇقىم. قاتتىق فانتسىيلىك كانلار كالىيلىق سېلىترانى ئاساس قىلغان بولۇپ، كۆل ئورمانلىقىغا نىسبەتەن ئويمان يەرلەردىكى يەر ئۈستى تاش تۇز پوستىلىرى ئارىسىغا تارقالغان. قېلىنلىقى ئادەتتە نەچچە ئون مېتىردىن بىر مېتىر ئىتراپىدا كېلىدۇ. مۆلچەردىكى زاپاس مىقدارى 100 مىليون توننىدىن ئاشىدۇ.

سوپۇن تاش سوپۇن تاشنىڭ كەنجى تۈرى سىمبىكتىت تۈرىدىكى مىنېراللار بولۇپ، ئاساسلىقلىرىدىن سوپۇن تاش، ماگنىيلىق سوپۇن تاش، لىتىيلىق سوپۇن تاش قاتارلىقلار بار. ئۇلار ئاساسەن گىرم بۇيۇملىرى، كۈندىلىك بۇيۇملار خىمىيە سانائىتى، دو-رىگەرلىك قاتارلىق سانائەتلەردە ئىشلىتىلىدۇ. توغسۇن ناھىيىسى ليۇشۇگۇ سوپۇن تاش كېنى 1984 - يىلى بايقالغان. 1984 ~ 1987 - يىللىرى ئومۇميۈزلۈك ۋە تەپسىلىي تەكشۈرۈلگەن. 1997 ~ 1998 - يىللىرى يەنە قىسمەن گېئولوگىيىلىك خىزمەتلەر ئىشلىتىلىپ، زاپىسى ئاشۇرۇلغان. بۇ سوپۇن تاش كان ياتىمىسى پىرولىت، مول ئىشقارلىق گرانىت بىلەن ئوتتۇرا دەۋون دەۋرىدىكى كرىمنىيلىق مەر - مەر جىنىسلار تېگىشكەن بەلۋاغدا ھاسىل بولغان، تېگىشمە بەلۋاغ بىر قەدەر ئېغىر دەرىجىدە چىرىگەن ۋە يانچىلغان. شىمال، ئوتتۇرا ۋە جەنۇبتىن ئىبارەت ئۈچ كانلىشىش بەلۋاغى بار بولۇپ، ئۇزۇنلۇقى 110 ~ 170 مېتىر، كەڭلىكى 20 ~ 38 مېتىرچە كېلىدۇ. رۇدىسى بوزرەڭ تۈس ئالغان، ئاساسلىق مىنېرالى سوپۇن تاش، ماگنىيلىق سوپۇن تاش بولۇپ، ئادەتتە تەركىبى %3 ~ %5

مىللىمېتىر، ماي پارىراق ۋە ئەينەك پارىراقلىق خۇسۇسىيەتكە ئىگە سورتى %20~%68 كېلىدۇ. ئىچىش ھەسسىلىك سانى 10~33. بۇ كان شىنجاڭنىڭ ئۈستۈنلۈككە ئىگە كان بايلىقى بولۇپ، ئېنىقلانغان زاپىسى پۈتۈن مەملىكەتنىكى ئومۇمىي زاپىسىنىڭ %90 نى ئىگىلەيدۇ. ھازىرقى زاپىسى 10 مىليون 160 مىڭ توننا بولۇپ، مەملىكەت بويىچە بىرىنچى ئورۇندا تۇرىدۇ. بۇ كان 1977 - يىلى ئېچىلغان، نۆۋەتتە كان مەھسۇلاتىنىڭ كۆپ قىسمى چەت ئەللەرگە ئېكسپورت قىلىنماقتا.

گەج تارقىلىشى ئىنتايىن كەڭ بولۇپ، ھازىر مەلۇم بولغان كان نۇقتىلىرى 120 دىن ئاشىدۇ. كانلىق قاتلاملار ئۈچىنچى سىنىپتا بىلەن ئاشكۆمۈر سىنىپىغا تەبىئىي ئاساس قىلغان، ئۈستىدىن قالسا دېۋون، پېرم، كېمبىرى، يۇرا سىنىپلىرىغا تارقالغان. ئاساسلىق كان ھاسىل بولۇش بەلۋاغلىرىدىن تارىمىنىڭ غەربىي جەنۇبىدىكى ئولتۇرۇشما ۋە كۇچا ئويمانلىقىنىڭ ئۈچىنچى سىنىپىغا ھاسىل گەج ھاسىل قىلىش بەلۋاغى، جەنۇبىي تەڭرىتاغنىڭ ئاشكۆمۈر - دېۋون سىنىپىغا ھاسىل گەج كان ھاسىل قىلىش بەلۋاغلىرى بار. رۇدا تىپى ئاساسەن چۆكۈندى تىپلىق ۋە كېيىن ھاسىل بولغان چاڭ ئۆلدۈرۈش تىپلىقتىن ئىبارەت ئىككى خىل، چۆكۈندى تىپلىق يەنە دېڭىز فانسىيلىك چۆكۈندى ۋە قۇرۇقلۇق فانسىيلىك چۆكۈندى دەپ ئىككى خىلغا بۆلۈنىدۇ. بىر قەدەر تىپىكلىرىدىن ئاقتۇ ناھەيىسىدىكى ئاراناش - تاماي گەج كېنى بولۇپ، ئۈچىنچى دەۋردە ھاسىل بولغان دېڭىز فانسىيلىك چۆكۈندى كان ياتىمىسى ھېسابلىنىدۇ، كان قاتلىمىنىڭ ئومۇمىي يۈرۈشى ئاساسەن جەنۇب - شىمال يۆنىلىشىدە.



گەج

دە. كان قاتلىمى ئىككى قەۋەت بولۇپ، ئۈزۈك -

تىمىنىڭ مىقدارى %4~%8 نى تەشكىل قىلىدۇ. تاشپاختىنىڭ فىزىكىلىق، خىمىيىلىك ئىقتىدارى ياخشى، سوزۇلۇشقا تاقابلىچانلىقى 300 كىلوگرام / كىۋادرات مىللىمېتىر. ئىشقاردا چىرىشىش مىقدارى %2.63~%6.63 بولۇپ، ئىزوليات - خىمىيىلىك ۋە ئادىئاباتىك ئىقتىدارى ناھايىتى ياخشى. بۇ كان ياتىمىسىدا ئېنىقلانغان تاشپاختا مىنېرالنىڭ مىقدارى جەمئىي 19 مىليون 355 مىڭ توننا، كەلگۈسى زاپىسى 74 مىليون 730 مىڭ توننا بولۇپ، مەملىكەتتىمىز بويىچە پەۋقۇلئادە چوڭ تىپتىكى تاشپاختا كان ياتىمىسى بولۇپ ھېسابلىنىدۇ.

زۈلۈك تاش كېنى لوپنۇر ناھىيە بازىرىدىن شەرقىي جەنۇبقا 120 كىلومېتىر كېلىدىغان جىڭنەبۇلاققا جايلاشقان، تارىم قەدىمكى قۇرۇقلۇق بۆلىكىنىڭ شىمالىي گىرۋىكىدىكى قۇرۇقتاغنىڭ دەستىكى قەدىمكى ھايات ئىراسىغا خاس ئالدىنقى قۇرۇقلۇق ئويمانلىقىغا تارقالغان بولۇپ، ئۇلترا ئاساسلىق تاغ جىنىسلىرى ئىچىدىكى زۈلۈك تاش كان ياتىمىسىغا كىرىدۇ. 1988 - يىلى تەبىئىي تەكشۈرۈلگەن. كان گەۋدىسىنىڭ غەربتىن شەرقتە بولغان ئۇزۇنلۇقى 4000 مېتىر، جەنۇبتىن شىمالغا بولغان كەڭلىكى 300~850 مېتىر كېلىدۇ؛ زۈلۈك تاش كېنى بىلەن ئاپاتت كېنى بىرگە پەيدا بولغان، ئاساسلىق جىنىسلىرى گەۋدىسى ئىچىدە ناھايىتى روشەن بەلۋاغقا ئايرىلىشچانلىققا ئىگە بولۇپ، ئوتتۇرىسىغا زۈلۈك تاش، يان قىسىملىرىغا ئاپاتت رۇدىلىرى ئورۇنلاشقان. زۈلۈك تاش كان گەۋدىسى ئاساسەن گورنىزونتال يۆنىلىشتە ياتقان بولۇپ، كۆمۈلۈش چوڭقۇرلۇقى 0~35 مېتىر كېلىدۇ، ئاساسلىق تۆت كان گەۋدىسى بار بولۇپ، بۇنىڭ ئىچىدە 2 - نومۇرلۇقى ئاساسىي كان گەۋدىسى، ئۇنىڭ ئۇزۇنلۇقى 2300 مېتىر، كەڭلىكى 140~660 مېتىرغىچە، ئوتتۇرىچە قېلىنلىقى 16~20 مېتىرگە كېلىدۇ؛ قالغان ئۈچ كان گەۋدىسىنىڭ ئادەتتىكى ئۇزۇنلۇقى 160~800 مېتىرگە، كەڭلىكى 30~160 مېتىرگە كېلىدۇ. رۇدىلىرىنىڭ تەبىئىي تىپى ئىچىدە سېرپېنتىن تىپلىق ۋە دىئوپسىد تىپلىق جىنىسلىرى بولۇپ، سېرپېنتىن تىپلىق ئاساسىي ئورۇندا تۇرىدۇ. رۇدىلىرى كالىي كسىمان ھالەتتە بولۇپ، ئاساسەن زۈلۈك تاش، ئالتۇن، چىرىمتال، سېرپېنتىن، دىئوپسىد، ماگنىتلىق تۆمۈر تاش، كالتسىت قاتارلىقلاردىن تەركىب تاپقان. زۈلۈك تاش تۇچرەك، سۇس قوڭۇر رەڭدە بولۇپ، تارىشلىنىش دەرىجىسى 4~15

بولغان رايونلارغا تارقالغان، پېگماتىت تومۇرلىرى ھەم شىشە توپ- توپ بولۇپ جايلىشىدۇ، شەكلى تومۇرسىمان، لىنىزسىمان، تورسىمان بولۇپ، كۆلىمى بىر-دەك ئەمەس، چوڭلىرىنىڭ ئۇزۇنلۇقى 1000 مېتىر-چە، قېلىنلىقى نەچچە مېتىردىن 30 مېتىرغىچە، كىچىكلىرىنىڭ ئۇزۇنلۇقى نەچچە مېتىردىن نەچچە ئون مېتىرغىچە، قېلىنلىقى بىر نەچچە 10 سانتىمېتىردىن نەچچە مېتىرغىچە؛ چوڭقۇرلۇقى بىرقانچە 10 مېتىردىن بىرقانچە 100 مېتىرغىچە كېلىدۇ، شۇنىڭدەك شاخلىنىش، بىرىكىپ كېتىش ھادىسىلىرىمۇ كۆرۈلىدۇ، يېتىش ھالىتىنىڭ ئۆزگىرىشى بىر قەدەر چوڭ. ئاق چىرىمتاللىق پېگماتىتلارنىڭ پلاگىئوكلازلارنى ئاساس قىلغان ۋە مىكروكلىننى ئاساس قىلغان ئىككى خىل تىپى بار. بىر قەدەر ياخشى كانلاشقان پېگماتىتلاردا كۋارتس بىلەن ئاق چىرىمتالنىڭ ئورۇن ئالمىشىش تەسىرى ۋە ئوتتۇرا ھال كۈچىنىشتىكى ئالېتىلىشىش، ئورۇن ئالمىشىش تەسىرى داىم بولۇپ تۇرىدۇ. كۆك-خوقاي ناھىيىسىدىكى ناسىنچا ئاق چىرىمتال كان ياتىقى بىر قەدەر تىپىك كان ياتىقى بولۇپ، بۇ كاندىكى ئاق چىرىمتال پېگماتىتلار ئىچىدە تەكشى بولمىغان بەل-ۋاغسىمان، ئۇۋىسىمان ياكى چاشمىسىمان ھالەتتە جايلاشقان. چىرىمتال چوڭ كرىستاللىق قاتلىما تاختىسىمان ۋە شىنىسىمان تۈس ئالغان بولۇپ، كرىستالنىڭ قېلىنلىقى بىرقانچە سانتىمېتىردىن 10 نەچچە سانتىمېتىرغىچە كېلىدۇ، ئەڭ قېلىن جايلىرى 20 سانتىمېتىردىن ئاشىدۇ، چىرىمتالنىڭ دائىرە كۆلىمى 20~50 كۋادرات سانتىمېتىر بولۇپ، پەۋقۇلئاددە چوڭلىرىنىڭ 100~1000 كۋادرات سانتىمېتىرغا يېتىدۇ، كۆپىنچىسى ئاق رەڭ ۋە سۇس چاي رەڭدە بولۇپ، سۈيۈپ نېپىز ياپراقچە قىلىشقا ئەپلىك. سانائەت رۇدلىق نىسبىتى 10~100 كىلوگرام/كۇپ مېتىر، ماتېرىيال يولۇش نىسبىتى %30~50 غىچە، قىسمەن جايلىرىنىڭ %70 گە يېتىدۇ. سۈپىتى ئوتتۇرا ھالدىكى كۆپرەك، ئەلا سۈپەتلىكلىرى ئاز ساندا بولۇپ، ئادەتتە سانائەت ئېھتىياجىنى قاندۇرالايدۇ. 1959~1980 - يىللىرى شىنجاڭنىڭ چىرىمتال كانلىرىنى زور كۆلەمدە ئېچىش مەزگىلى بولۇپ، تەخمىنەن 34 مىڭ توننا سانائەت خام ئەشيا چىرىمتالى ئىشلەپ چىقىرىلغان، بۇ ئەينى ۋاقىتتىكى پۈتۈن مەملىكەت مەھسۇلات مىقدارىنىڭ %52 نى ئىگىلىگەن. 1999 - يىلىنىڭ ئاخىرىغا قەدەر، ھازىرقى بار زاپاس 41 مىڭ 100 توننىغا يېتىدۇ.

ئۈزۈك ھالەتتە 80 كىلومېتىرغا سوزۇلغان، كان گەۋدىسى پەۋقۇلئاددە قېلىن قاتلامسىمان، قاتلامسىمانغا ئوخشاش تۈس ئالغان بولۇپ، ئادەتتىكى قېلىنلىقى 20~200 مېتىرغا، ئەڭ قېلىن جايى 300 مېتىرغا يېتىدۇ. رۇدىلىرىنىڭ ھەممىسى قارىسىمان گەج بولۇپ، ئاق كالىدېكسىمان ۋە يوللۇق ھالەتلەردە كېلىدۇ. كالىدېكسىمانلىرى بىر قەدەر ساپ، يوللۇقلىرىنىڭ سۈپىتى بىر قەدەر ناچار. رۇدىلارنىڭ پايدىلىق تەركىبى C_2SO_4 %86 نى تەشكىل قىلىدۇ، بۇ كاننىڭ زاپىسى 10 مىليارد توننىدىن ئارتۇق بولۇپ، پەۋقۇلئاددە چوڭ كان ياتىقى ھېسابلىنىدۇ، ئۈستى ئوچۇق، ئېچىشقا مۇۋاپىق.

ئاق چىرىمتال مەلۇم بولغان كان چىقىدىغان ئورۇنلار 130 دىن ئاشىدۇ، 49 ئورۇندىكىسىنىڭ زاپىسى ئېنىقلاندى، ئاساسەن ئالتاي، نوڭغۇلكۆرە، تېكەس، قۇمۇل، نەرسى كوئىنلۇن، ئالتۇنتاغ قاتارلىق جايلارغا تارقالغان. ئالتاي ئاق چىرىمتال كان ھاسىل بولۇش بەلبېغى مەملىكىتىمىزدىكى ئەڭ چوڭ ئاق چىرىمتال كان ھاسىل بولۇش بەلبېغى بولۇپ، ئۇزۇنلۇقى 300 كىلومېتىر، كەڭلىكى 10~40 كىلومېتىر كېلىدۇ، كانلىق پېگماتىت تومۇرى 1200 نالدىن كۆپرەك بولۇپ، كان چىقىدىغان ئورۇنلار 100 دىن ئاشىدۇ. چارلاش خىزمىتى 20 - ئەسىر.



ئاق چىرىمتال

نىڭ 60 - يىللىرىنىڭ دەسلەپىدىن باشلىنىپ 70 - يىللارنىڭ ئوتتۇرىلىرىغىچە داۋاملاشقان. شىنجاڭ ئاق چىرىمتال كانلىرىنىڭ ھەممىسى گىرانتلىق پېگماتىت تىپلىق بولۇپ، گىرانتلىق پېگماتىت ئارىلاشما گىرانتلاشقان ۋە گىرانتلىنىش تەسىرى نىسبەتەن كۈچلۈك

ھاك تاش كېنى كان بايلىقى مول بولۇپ، ئەۋزەل بايلىقلارنىڭ بىرى. شىنجاڭدىكى ئۈچ چوڭ تاغ سىستېمىسىنىڭ ھەممىسىگە تارقالغان؛ يىراق قەدىمكى ئېرا تېمىدىن تارتىپ ئۈچىنچى سىستېمىغىچە بولغان يەر قاتلاملىرىنىڭ ھەممىسىدىن تېپىلىدۇ، بۇنىڭ ئىچىدە ئەڭ ياخشىلىرى تاش كۆمۈر سىستېمىسىغا تارقالغان؛ دېڭىز فانتسىيلىك، قۇرۇقلۇق فانتسىيلىك ۋە مېتامورفىزملىقتىن ئىبارەت ئۈچ خىل تىپى بار، بۇنىڭ ئىچىدە دېڭىز فانتسىيلىك پەيدا بولۇش تىپىدىكىلىرى ئاساسىي ئورۇندا تۇرىدۇ. ھازىرغىچە زاپىسى ئېنىقلانغان كان مەيدانلىرى 35 ئورۇندا بولۇپ، %50 كە يېقىنى ئېچىپ پايدىلىنىلماقتا، بۇنىڭ ئىچىدە ئاساسلىق كان ياتىشلىرىدىن خېجىڭ ناھىيىسىدىكى تۇرپان، تۇرپان شەھىرىدىكى شاپتۇللۇق، قۇمۇلدىكى يامانئۆ، ئۈرۈمچىدىكى لىۋشۈگۈ بىلەن بەيياڭگۇ، ئۈلۈڭچات ناھىيىسىدىكى قىزىلتۇي، لوپ ناھىيىسىدىكى ئاچچىق قاتارلىقلار بار. تۇرپان ۋوگزالىدىن شىمالغا 20 كىلومېتىر كېلىدىغان جايغا جايلاشقان تۇرپان شەھىرىلىك شاپتۇللۇق ھاك تاش كانىدا 1986 - يىلى گېئولوگىيىلىك چارلاش خىزمىتى ئىشلەنگەن. كان قاتلىمى ئوتتۇرا تاش كۆمۈر دەۋرىدە ھاسىل بولغان بولۇپ، دېڭىز فانتسىيلىك چۆكۈندى تىپىدىكى قاتلامسىمان كان ياتىشى ھېسابلىنىدۇ. بەش كان گەۋدىسى بار بولۇپ، بۇلاردىن 2، 4 - نومۇرلۇق كان گەۋدىسى رى ئەڭ ياخشى، بۇ ئىككى كان گەۋدىسىنىڭ ئۇزۇنلۇقى 2400 مېتىر ۋە 2100 مېتىر، قېلىنلىقى ئايرىم - ئايرىم ھالدا 100~200 مېتىر كېلىدۇ. دىئاباز تومۇرى بىلەن دىئورت تومۇرى كان گەۋدىسىگە بۆسۈپ كىرگەن. رۇدىلىرى كۆپىنچە كۈلرەڭ، بوز ۋە قوڭۇر رەڭدە تۇچرايدۇ، مېنېراللىرىنىڭ تەركىبى ئاساسەن كالىتسىت بولۇپ، ئورگانىك ئۇۋۇندىلارنى ئۆز ئىچىگە ئالغان ئاز مىقداردىكى گىلىك ماددىلارمۇ بار. رۇدىلارنىڭ خىمىيىلىك تەركىبىدە $CaO \sim 52\% \sim 54\%$ ، $MgO \sim 0.3\% \sim 2.83\%$ ، $F_2O_3 \sim 0.32\% \sim 0.4\%$ ، $Al_2O_3 \sim 0.6\% \sim 1.1\%$ ، $SiO_2 \sim 2\% \sim 4\%$ نىسى، $SO_3 \sim 0.06\% \sim 0.07\%$ نى ئىگىلەيدۇ. كۆيۈپ خوراش مىقدارى %41. ئېنىقلانغان زاپىسى 302 مىليون توننا بولۇپ، چوڭ تىپتىكى كان ياتىشىغا كىرىدۇ. ئومۇمىي بايلىق مىقدارىنىڭ 205 مىليارد 520 مىليون توننىغا يېتىدىغانلىقى مۆلچەرلەنمەكتە.

بېنتونىت كېنى ئاساسەن جۇڭغار ئويمانلىقىنىڭ شىمالىي گىرۋىكى، جەنۇبىي گىرۋىكى، شۇنڭ-

دەك قوبۇقسار موڭغۇل ئاپتونوم ناھىيىسىدىكى شيا. زىجىي، جىمسار ناھىيىسىدىكى جاڭپېڭگۇ، كۈيتۈن شەھىرىدىكى نەنسەن تېغى، توخسۇن ناھىيىسىدىكى كۆرجەي ھەم قۇمۇل ئويمانلىقى ۋە قۇمۇل شەھىرىدىكى سار قاتارلىق 10 نەچچە ئورۇنغا تارقالغان، بۇ كانلارنىڭ كۆپ قىسمىدا گېئولوگىيىلىك چارلاش خىزمىتى ئىشلەنگەن. رۇدىلارنى تەبىئىي تىپىگە ئاساسەن كالىتسىمان، قۇمىسمان، قىزىلتۇي شېغىلىسىمان بېنتونىت، نىت كانلىرىغا ئايرىشقا بولىدۇ؛ رەڭگىگە ئاساسەن بوز، قېنىق قوڭۇر ۋە ھەرخىل رەڭلىك بېنتونىت كانلىرىغا ئايرىشقا بولىدۇ؛ خاراكتېرىگە ۋە سانائەتتىكى ئىشلىتىلىشىگە ئاساسەن ناترىي ئاساسلىق، كالىتسىي ئاساسلىق ۋە ناترىي - كالىتسىي ئاساسلىق، كالىتسىي - ناترىي ئاساسلىق بېنتونىت كانلىرى دەپ ئايرىشقا بولىدۇ. قوبۇقسار موڭغۇل ئاپتونوم ناھىيىسىدىكى شيا. زىجىي بېنتونىت كېنى بىر قەدەر تىپىك بولۇپ، قۇرۇقلۇق فانتسىيلىك چۆكۈندى تىپىدىكى كان ياتىشى ھېسابلىنىدۇ، ئۇنىڭ جەمئىي تۆت كان قاتلىمى بار، ئەڭ ئۈستۈنكى كان قاتلىمى تۆۋەنكى ئۈچىنچى سىستېمىنىڭ قەدىمكى - دەسلەپكى يېڭىلىنىش دەۋرىگە تارقالغان؛ ئاستىنقى، ئوتتۇرا ۋە ئۈستۈنكى قەۋەتلىرى بوز سىستېمىسىنىڭ يۇقىرىقى سېرىيىسى تەرىپى كۆلى گۈرۈپپىسىنىڭ ئۈستۈنكى جىنىس بۆلىكىدە ساقلانغان؛ يەككە كان گەۋدىلىرىنىڭ ئۇزۇنلۇقى 70~2800 مېتىرغىچە، كان گەۋدىسىنىڭ يەككە قەۋەتلىرىنىڭ قېلىنلىقى 5~43 مېتىرغىچە كېلىدۇ. كان گەۋدىسىنىڭ يېتىش ھالىتى ئاساسەن گورىزونتال؛ رۇدىلىرىنىڭ تەبىئىي تىپى بوز بېنتونىت، ئارىلاش رەڭلىك بېنتونىت، قىزغۇش قوڭۇر بېنتونىت، قۇمىسمان بېنتونىت قاتارلىقلاردىن ئىبارەت؛ سانائەتتە تىپى ناترىي ئاساسلىق، كالىتسىي ئاساسلىق بېنتونىت ۋە ناترىي - كالىتسىي ئاساسلىق، كالىتسىي - ناترىي ئاساسلىق بېنتونىتتىن ئىبارەت تۆت خىل؛ رۇدىنىڭ مونتورىللىنىش تەركىبى %44.17~%84.17 كە، چە، رەڭسىزلىنىش نىسبىتى %92.80~%98.91 كىچىك. ئاپتونوم رايون بويىچە ئېنىقلانغان B+C+D دەرىجىلىك ئومۇمىي زاپاس 37 مىليارد 800 مىليون توننا، بايلىق مىقدارى 31 مىليون توننا بولۇپ، مەملىكەت بويىچە بىرىنچى ئورۇندا تۇرىدۇ.

دولومىت كېنى ھازىرغىچە مەلۇم بولغان كان چىقىدىغان ئورۇن 30 نەچچە بولۇپ، تۆت ئورۇندىكى كاننىڭ زاپىسى نەكشۈرۈپ ئېنىقلاندى، چوڭ تىپتىكى

ياتىمى قاتارلىقلار بار. مۆلچەردىكى بايلىق مىقدارى بىر قانچە ئون مىليون توننىغا يېتىدۇ، كۆچمە پېرلىت كان مەھسۇلاتلىرىنى ئىشلەپچىقىرىش 20 - ئەسىرنىڭ 70 - يىللىرىنىڭ ئوتتۇرىلىرىدا باشلانغان بولۇپ، نۆۋەتتە پۈتۈن ئاپتونوم رايون بويىچە بۇ خىل مەھسۇلات خى ئىشلەپچىقىرىدىغان زاۋۇتتىن 60 نەچچىسى بار. سېئولت كېنى كىچىك كۆلەمدە ئېچىلماقتا. ساپال توپىسى، گىل تاش، سىلانېتلارنىڭ تارقىلىشى بىر قەدەر كەڭ بولۇپ، ھەممىشە كۆمۈر كانلىرى بىلەن بىللە پەيدا بولۇپ، كۆمۈر كان قاتلاملىرىنىڭ تورۇسى ۋە تەڭلىكى بولۇپ كېلىدۇ، ئادەتتە بۇلارنىڭ قاتلام ئورنى مۇقىم، كۆلىمى چوڭ بولىدۇ. ئاددىي خىزمەت ئىشلەنگەن كانلاردىن شىخو شەھىرىدىكى بايىنغول سا- پال دانىچىلىق سىلانېتى كېنى، بورتالا شەھىرىدىكى ئاقتاغ، قاراماي شەھىرىدىكى ساپال توپىسى كېنى، سىچۈن ناھىيىسى داخۇڭگۇ ساپال دانىچىلىق گىل تاش كېنى قاتارلىقلار بار.

گرانت تاش ئاساسەن ئالتاي تاغلىرى، غەربىي جۇڭغار، تەڭرىتاغ، شۇنڭدەك غەربىي كوئىنلۇن- ئالتۇنتاغ رايونلىرىغا تارقالغان، كىسلاتالىق جىنس- لار دىن تارتىپ ئۇلترا ئاساسلىق جىنس، ئىشقارلىق جىنسلارغىچە، يىراق قەدىمكى ئېرانىڭ دەسلەپكى مەز- گىلىدىن تارتىپ يېڭى ھايات ئېراسى (ھىمالايا دەۋرى) گىچە بولغان دەۋرلەرنىڭ ھەممىسىگە تارقالغان. ھا- زىرغىچە 70 نەچچە ئورۇندا كان ياتىمى (نۇقتىسى) تېپىلىپ، بايلىق ئومۇمىي مىقدارى 1 مىليارد كۇپ مېتىر دەپ مۆلچەرلەندى، ئېچىپ پايدىلىنىۋاتقان تاش ماتېرىياللىرىنىڭ تۈرى 36 خىلغا يەتتى. ئېچىلىۋاتقان تاغ جىنىملىرى ئاساسەن كالىيلىق گرانت، گنېپسىم- مان گرانت، ئالبىتلىق چىپار جىنس، گابىيرو، دە- ئاباز، پروكسىپلىق زەيتۇن تاش قاتارلىقلاردىن ئىبا- رەت. رەڭگى جەھەتتە قىزىل، سېرىق، كۆك، قارام- تۇل يېشىل، قارا، بوز قاتارلىق بىر قاتار رەڭلىكلە- رى بار، مەلۇم ئالاھىدىلىكى ۋە داڭقى بارلىرىدىن شىنجاڭ قىزىلى، تەڭرىتاغ كۆكى، يۇلتۇز كۆك، نەڭ- رىتاغ مۇز گۈلى، جۇيخۇا سېرىقى، كۈنجۈت يېشىلى، قوشقۇدۇق قىزىلى، قوشقۇدۇق گۈلى، پىچان قىزىلى، خېتەن قىزىلى، تولى قىزىلى، بورتالا قىزىلى، تەڭرى- تاغ يېشىلى، تەڭرىتاغ خۇڭمېي، قار كۆكى، تەڭرىتاغ قىزىلى، تەڭرىتاغ ئاقچىپارى، قاپلان گۈلى، جۇيخۇا يېشىلى قاتارلىقلار بار. نۆۋەتتە تۈرلۈك ئوتتۇرا - كىچىك تىپتىكى كانلاردىن 65 ى قۇرۇلدى، ئۇلار


كان ياتىمىدىن ئىككىسى بار. قۇمۇلدىن خېجىڭ نا- ھىيىسىگىچە بولغان تەڭرىتاغ رايونى ۋە كەلپىن رايون- لىرىغا تارقالغان. ئاساسلىق كان ياتىملىرىدىن قۇمۇل شەھىرىدىكى ۋېييا، خېجىڭ ناھىيىسىدىكى بۇلۇستاي - ئۇلاستاي، ئۈچتۇرپان ناھىيىسىدىكى سۆگەتبولاق، ئاقسۇ شەھىرىدىكى سايلىق، گۇما ناھىيىسىدىكى سان- جۇ، ئاچچىق قاتارلىقلار بار. دولومىت كېنى قەۋەت- مان ياكى لىنىزسىمان بولۇپ، كۆپىنچە ھاك تاشلار ئارىسىدا ئۇچرايدۇ. كان قاتلىمىنىڭ قېلىنلىقى بىر نەچچە مېتىردىن 100 مېتىرغىچە، ئۇزۇنلۇقى بىر قان- چە مېتىردىن بىر نەچچە مىڭ مېتىرغىچە بولۇپ، ئا- دەتتە كۆلىمى بىر قەدەر چوڭ بولىدۇ، رۇدا سۈپىتى بىر قەدەر ياخشى، رۇدىلىرىنىڭ خىمىيەلىك تە- كىبىدە: $17\% \sim 21\% \text{M}_2\text{O}$ نى؛ $24\% \sim 36\% \text{CaO}$ نى؛ $0.8\% \sim 5.3\%$ نى ئىگىلەيدۇ. مىنېرال تە- كىبى دولومىتنى ئاساس قىلىدۇ، ئاز مىقداردا كالىتسىمۇ بار. رۇدىلىرى ئاق، يوز، سېرىق رەڭ- لىرىدە ئۇچرايدۇ. بۇ خىل كان كېمىرىي سىستېمىم- دىن ئىلگىرىكى دولومىتلار ئارىسىغا جايلاشقان، رايون دائىرىلىك ئۆزگىرىش تەسىرىنى باشتىن كەچۈرگەن، كانلىق جىنس سىستېمىسى مەرمەر تاش، كالىتسىلىق تارشا جىنس، دولومىتلىق مەرمەر تاش قاتارلىقلاردىن تۈزۈلگەن. قەدىمكى ھايات ئېراسى يەر قاتلاملىرىدىكى دولومىتنىڭ مېتامورفىزىملىق دەرىجىسى بىر قەدەر ئا- جىز. شىنجاڭنىڭ دولومىت بايلىقى ئىنتايىن مول بو- لۇپ، كۆلىمى زور، سۈپىتى ياخشى، ئېچىش ئاسان، ھازىرقى زاپىسى 178 مىليون توننا، مۆلچەرلەنگەن بايلىق ئومۇمىي مىقدارى 10 مىليارد توننىدىن يۇقى- رى. نۆۋەتتە پەقەت كىچىك كۆلەمدە قېزىلماقتا.

يېنىك قۇرۇلۇش ماتېرىياللىرى خام ئەشىيە- لىرى زۇلۇك تاش، تاشپاختا، گەج، چىرىمتاللار- دىن باشقا، يەنە پېرلىت، سېئولت، ساپال توپىسى، گىل تاش، سىلانېتى قاتارلىق كان مەھسۇلاتلىرى بار. 10 نەچچە جايدا پېرلىت، سېئولت چىقىدىغان كان بار بولۇپ، ئىككىسى دائىم بىرگە پەيدا بولىدۇ، ئاساسەن جۇڭغار ئويمانلىقىنىڭ تۆت ئەتراپىغا تارقالغان، كانلىق يەر قاتلىمى تاش كۆمۈر سىستېمىسىغا خاس كىسلاتالىق لاۋا قاتلىمىدۇر. ئاساسلىق كان ئورۇنلىرىدىن ۋۈسەي- ۋەنىنىڭ شىمالىدىكى پېرلىت، سېئولت كان ياتىمى، گۇچۇڭ ناھىيىسىدىكى قوشقۇدۇقنىڭ شىمالى، كۆك- توقاي ناھىيىسىدىكى ئۇلۇڭگۈر دەرياسىنىڭ شىمالى قىرغىقى، بورتالا ناھىيىسىنىڭ خەنجىخاي پېرلىت كان

لۇت، ئاچ يېشىل، چوڭ قار چېچىكى، كىچىك قار چېچىكى، باھار گۈلى، چىپار قىزىلكۈل قاتارلىق نۇر-لەر بار. ھازىر ئون نەچچە جايدا كىچىك تىپتىكى كانلار قۇرۇلدى، ئۇلار ئاساسەن قۇمۇل، تۇرپان، كورلا، ئاقسۇ، خوتەن قاتارلىق ۋىلايەت، ئوبلاستلارغا تارقالغان. تاش ماتېرىياللارنى پىششىقلاپ ئىشلەيدىغان كارخانىلاردىن 11ى بار بولۇپ، كۆپ ساندىكى كارخانىلارنىڭ يىللىق ئىشلەپچىقىرىش كۈلىمى 1000 دىن 5000 كۋادرات مېتىرغىچە بولماقتا، مەھسۇلاتلىرى ئاساسەن تۈرلۈك قۇرۇلۇش تاختا ماتېرىياللىرى، ئالاھىدە تاش ماتېرىياللار، شۇنىڭدەك تاش ھەيكەل، تاش ئويمىلار دىن ئىبارەت.

ئاساسەن قۇمۇل، تۇرپان، ئالتاي، چۆچەك، بورتالا، بايىنغولىن قاتارلىق ۋىلايەت - ئوبلاستلارغا تارقالغان. ھازىر تاش ماتېرىيال پىششىقلاپ ئىشلەش كارخانىسىدىن 60 نەچچىسى بار، كۆپىنچە كارخانىلارنىڭ ئىشلەپچىقىرىش كۈلىمى 5000~20000 كۋادرات مېتىر/يىل، پۈتۈن شىنجاڭنىڭ تاش تاختا ماتېرىيال ئومۇمىي مەھسۇلات مىقدارى 300 نەچچە مىڭ كۋادرات مېتىر بولۇپ، مەھسۇلات تۈرلىرىدىن چوڭ تاختا، ئېپىز تاختا، ئۆلچەملىك تاختا، ھەرخىل قۇرۇلۇش تاختىلىرى ۋە ئالاھىدە شەكىللىك تاش ماتېرىياللار، شۇنىڭدەك ئاز مىقداردىكى تاش ھەيكەل، تاش ئويمىلار بار.

مەرمەر تاش ئاساسەن ئالتاي تېغىنىڭ جەنۇبى



مەرمەر تاش

بىي گىرۋىكى، تەڭرىتاغنىڭ جەنۇبىي ۋە شىمالىي گىرۋىكى ۋە كىلىرى، غەربىي كوئىنلۇن - ئالتۇن تېغىنىڭ جەنۇبىي گىرۋىكى ۋە تاغ ئالدى رايونلىرىغا تارقالغان. كېمبىرىي سىستېمىسى، تاشكۆمۈر سىستېمىسى ۋە ھەر قايسى دەۋرلەردىكى مېتامورفىزىملىق تاغ جىنىسلىرىنىڭ ھەممىسىدە بار بولۇپ، چۆكۈندى تىپلىق، مېتامورفىزىملىق جىنىس تىپلىق دەپ ئىككى چوڭ تۈرگە بۆلۈنىدۇ. ھازىرغىچە 50 دىن كۆپرەك كان ياتما (نۇقتىلىرى) لىرى تېپىلىپ، بايلىق مىقدارى 800 مىليون كۇب مېتىر دەپ مۆلچەرلەندى. نۆۋەتتە ئىشلىنىۋاتقان تاش ماتېرىياللارنىڭ تۈرلىرى 11 خىل بولۇپ، ئاساسەن مەرمەر، ھاكتاش، دولومىت، دولومىتلىق مەرمەر تاش قاتارلىقلاردىن ئىبارەت. سۇس رەڭلىكلىرى ئاساسىي ئورۇندا بولۇپ، ئاق، بوز، ئاچ گۆش رەڭ، سارغۇچ يېشىل، ئاچ يېشىل، سۇس قارا رەڭلىكلىرىدە مۇبار. مەلۇم ئالاھىدىلىككە ئىگە مەرمەر تاش ماتېرىياللىرىدىن ناۋات سېرىقى، تەڭرىتاغ ئاق قاشتېشى، تەڭرىتاغ كەچىكى شەپقى، قار چېچىكى ئاق، ئاق بۇ-

گۆھەر تاشلار شىنجاڭدا گۆھەر تاش چىقىدۇ. ئۇنىڭدىن 50 نەچچىسى بار، ئەڭ داڭلىقلىرى ئالتاي تېغىدىن چىقىدۇ، ئۇنىڭدىن قالسا كوئىنلۇن تېغى، تەڭرىتاغ، ئالتۇن تاغ، غەربىي جۇڭغار، غەربىي جۇڭغارلاردىنمۇ ئاز مىقداردا چىقىدۇ. شىنجاڭنىڭ گۆھەرلىرى 21 خىل 48 سورتقا بۆلۈنىدىغان بولۇپ، شىنجاڭ مەملىكىتىمىز بويىچە گۆھەر خىللىرى ئەڭ كۆپ ئۆلكە - رايونلارنىڭ بىرى ھېسابلىنىدۇ. ھەرخىل گۆھەرلەرنى رەڭگىنىڭ ئوخشىماسلىقى ۋە ئالاھىدە قىزىق كىلىمى خۇسۇسىيىتىگە قاراپ يەنىمۇ ئىلگىرىلىگەن ھالدا كۆك گۆھەر، خىزىروربىرىل، قىزىل تۇرمانلىق، يېشىل تۇرمانلىق قاتارلىق تۈرلەرگە بۆلۈشكە بولىدۇ. نۆۋەتتە كۆك گۆھەر، زۇمىرە تاش، تۇرمانلىق، خىزىروربىرىل زور مىقداردا ئېچىلماقتا، بولۇپمۇ كۆك گۆھەر بىلەن تۇرمانلىق ئەڭ مەشھۇر بولۇپ، شىنجاڭ مەملىكىتىمىز بويىچە شۇ خىل گۆھەرلەرنى ئىشلەپ



كۆك گۆھەر

چىقىرىدىغان ئاساسلىق ئورۇن، دىئوپسىد، سكاپولىت، كالىتسىيلىق - ئاليۇمىنلىق ئانار تاش، يېشىل ئانار تاش قاتارلىقلار مەملىكىتىمىزدە كەم ئۇچرايدىغان

گۆھەرلەردۇر. تارىخىي خاتىرىلەرگە ئاساسلانغاندا، تاڭ سۇلالىسى ۋە بەش دەۋر مەزگىلىدىلا شىنجاڭدا ئالماس، ياقۇت ئىشلەپ چىقىرىلغانىكەن. بىراق، گېئولوگىيەلىك خىزمەت 20 - ئەسىرنىڭ 50 - يىللىرىدىن باشلاپ ئىشلەنگەن. 80 - يىللاردا يۇقىرى پەللىگە كۆتۈرۈلگەن. شىنجاڭدا گۆھەر كان ياتىملىرىنىڭ تىپى ناھايىتى كۆپ بولۇپ، ئىچكى تەسىردىن ھاسىل بولغان كان ياتىملىرىدىن: ماگما تىپلىق (ئال-ھاس)، زور كرىستال جىنىس تىپلىق (كۆك گۆھەر، تۇرمالىن، خرۇستال)، گازلىق ئىسسىق ئېرىتمىدە ئورۇن ئالمىشىش تىپلىق (كالتىيلىق - ئاليۇمىن - لىمىق ئانار تاش، سكاپولت)، ئىسسىق ئېرىتمە تىپلىق (خرۇستال) كان ياتىملىرى بار؛ مېتامورفىزىملىق كان ياتىملىرىدىن رايونلۇق مېتامورفىزم تىپلىق (يا-قۇت) كان ياتىمى بار؛ سىرتقى تەسىردىن پەيدا بولغان كان ياتىملىرىدىن قالدۇق چۆكۈندى، يانباغىر دۆۋىلەنمە تىپلىق (ياقۇت)، چاشما كان تىپلىق (ئال-ھاس) كان ياتىملىرى بار. بۇلاردىن زور كرىستال جىنىس تىپىدىكى ئەڭ داڭلىق. شىنجاڭ گۆھەرلىرى پۈتۈن مەملىكەتكە مەشھۇر، ھازىر شىنجاڭدا مىڭغا يېقىن ئۈنچە - مەرۋايىت، گۆھەر، قاشتاش بۇيۇملىرى دۇكىنى بار بولۇپ، گۆھەرلىرى پۈتۈن مەملىكەتكە سېتىلماقتا.

گۆھەرلەردۇر. تارىخىي خاتىرىلەرگە ئاساسلانغاندا، تاڭ سۇلالىسى ۋە بەش دەۋر مەزگىلىدىلا شىنجاڭدا ئالماس، ياقۇت ئىشلەپ چىقىرىلغانىكەن. بىراق، گېئولوگىيەلىك خىزمەت 20 - ئەسىرنىڭ 50 - يىللىرىدىن باشلاپ ئىشلەنگەن. 80 - يىللاردا يۇقىرى پەللىگە كۆتۈرۈلگەن. شىنجاڭدا گۆھەر كان ياتىملىرىنىڭ تىپى ناھايىتى كۆپ بولۇپ، ئىچكى تەسىردىن ھاسىل بولغان كان ياتىملىرىدىن: ماگما تىپلىق (ئال-ھاس)، زور كرىستال جىنىس تىپلىق (كۆك گۆھەر، تۇرمالىن، خرۇستال)، گازلىق ئىسسىق ئېرىتمىدە ئورۇن ئالمىشىش تىپلىق (كالتىيلىق - ئاليۇمىن - لىمىق ئانار تاش، سكاپولت)، ئىسسىق ئېرىتمە تىپلىق (خرۇستال) كان ياتىملىرى بار؛ مېتامورفىزىملىق كان ياتىملىرىدىن رايونلۇق مېتامورفىزم تىپلىق (يا-قۇت) كان ياتىمى بار؛ سىرتقى تەسىردىن پەيدا بولغان كان ياتىملىرىدىن قالدۇق چۆكۈندى، يانباغىر دۆۋىلەنمە تىپلىق (ياقۇت)، چاشما كان تىپلىق (ئال-ھاس) كان ياتىملىرى بار. بۇلاردىن زور كرىستال جىنىس تىپىدىكى ئەڭ داڭلىق. شىنجاڭ گۆھەرلىرى پۈتۈن مەملىكەتكە مەشھۇر، ھازىر شىنجاڭدا مىڭغا يېقىن ئۈنچە - مەرۋايىت، گۆھەر، قاشتاش بۇيۇملىرى دۇكىنى بار بولۇپ، گۆھەرلىرى پۈتۈن مەملىكەتكە سېتىلماقتا.

خوتەن قاشتېشى قەدىمكى زاماندا «كوئېنلۇن قاشتېشى»، «يۇرۇڭقاش قاشتېشى» دەپمۇ ئاتالغان، شىنجاڭنىڭ كوئېنلۇن تېغى رايونىغا تارقالغان. بۇ قاشتاش ماگنىيلىق مەرمەر تاش بىلەن ئوتتۇراھال كىسلاتالىق ماگما جىنىسلىرىنىڭ ئۇچرىشىپ ئورۇن ئال-مىشىشىدىن ھاسىل بولغان تېرىمولىت بىرىكمە گەۋدەسىدىن تەركىب تاپقان. ھازىر مەلۇم بولغان خوتەن قاشتېشى چىقىدىغان ئورۇندىن 20 نەچچىسى بار. بولۇپ، كوئېنلۇن تېغى بىلەن ئالتۇن تاغلىرىغا، قاغىلىق ناھىيىسىدىن تارتىپ چاقىلىقچى بولغان رايونلارغا تارقالغان. داڭلىق كان ياتىملىرىدىن كېرىيە ناھىيىسىدىكى ئالماس، چەرچەن ناھىيىسىدىكى ئالتىن، قاغىلىق ناھىيىسىدىكى مەنەردەي تېغى قاتارلىق كان ياتىملىرى بار. كان ياتىملىرىنىڭ ئەسلىدىكى، غۇلاپ دۆۋىلەنگەن ۋە چاشما كان ياتىمى دېگەن ئۈچ خىل تىپى بار. ئەسلىدىكى كان ياتىمى ماگنىيلىق مەرمەر جىنىس بىلەن ئوتتۇراھال كىسلاتالىق ماگما جىنىسلىرىنىڭ ئۇچرىشىپ ئورۇن ئالمىشىشىدىن ھاسىل بولغان بولۇپ، كۆپلىگەن شەرتلەرنىڭ قاتتىق كونترول قىلىنىشىغا ئۇچرايدۇ، ئادەتتە بۇنداق كان گەۋدەسىنىڭ كۆلىمى چوڭ بولمايدۇ؛ غۇلاپ دۆۋىلەنگەن كان ياتىمى

كىلىمات بايلىقى بۇ يورۇقلۇق، ئىسسىقلىق، سۇ پارى، شامال قاتارلىق تەبىئىي بايلىقلارنى كۆرسىتىدىغان بولۇپ، ئون چوڭ دۆلەت زېمىنى بايلىق مەنبەسىنىڭ بىرى، باشقا تەبىئىي بايلىقلارغا ئوخشاشلا بۇلارنىڭ ھەممىسى ئىنسانىيەتنىڭ ماددىي نەرسىلەرگە ۋە ئېنېرگىيىگە ئېرىشىشىدىكى مۇھىم مەنبە. شىنجاڭدا مول يورۇقلۇق، ئىسسىقلىق بايلىقى بار. يىللىق قۇياش رادىئاتسىيىسىنىڭ ئومۇمىي مىقدارى 5000 ~ 6600 مېگاۋات/سائەت مېتىر بولۇپ، چىڭخەي - شىزاڭ ئېگىزلىكىدىن قالسىلا 2-ئورۇندا تۇرىدۇ، پۈتۈن يىلدا شىنجاڭغا يېتىپ كېلىدىغان قۇياش رادىئاتسىيىسى ئېنېرگىيىسى 3.2×10^{10} توننا ئەلا سۈپەتلىك كۆمۈردىن چىقىدىغان ئېنېرگىيىگە تەڭ كېلىدۇ. يىللىق كۈن نۇرىنىڭ چۈشۈش ۋاقتى 2550 ~ 3500 سائەت بولۇپ، مەملىكەت بويىچە 1 - ئورۇندا تۇرىدۇ. كۈندىلىك ئوتتۇرىچە تېمپېراتۇرا $10^{\circ}\text{C} \leq$ بولغان جۇغلانما تېمپېراتۇرا شىمالدىن جەنۇبقا قاراپ $2800^{\circ}\text{C} \sim 5400^{\circ}\text{C}$ بولىدۇ، تۇرپاندا 5500°C قا يېتىدۇ. قىروسىز مەزگىلى جەنۇبىي شىنجاڭدا

180~220 كۈن، شىمالىي شىنجاڭدا 140~185 كۈن. ئەمما ئىسسىقلىق مىقدارى مۇقىم ئەمەس، يىللار ئارا ئۆزگىرىشى چوڭ، ئەتىياز، كۈز پەسىللىرىدە ئىسسىق، سوغۇق ئۆزگىرىشى كەمكىن بولىدۇ. شىنجاڭ قۇرغاق رايون بولۇپ، نەملىك بايلىقىنىڭ ئارقىلىقى تەكشى ئەمەس، ئەمما بىرقەدەر مۇقىم. يىللىق ھۆل - يېغىن مىقدارى شىمالىي شىنجاڭدا 150~250 مىللىمېتىر ئەتراپىدا، جەنۇبىي شىنجاڭدا 100 مىللىمېتىرغا يەتمەيدۇ، تاغلىق رايونلاردىكى ھۆل - يېغىن مىقدارى ئويمانلىقلاردىكىدىن كۆپ بولۇپ، يىللار ئارا ئۆزگىرىشىمۇ كىچىك بولىدۇ. ئۇ شىنجاڭدىكى دەريا سۇلىرىنىڭ ئاساسلىق كېلىش مەنبەسى. شىنجاڭدا مول شامال ئېنېرگىيىسى بايلىقى بار بولۇپ، ئېچىپ پايدىلىنىشتىكى يوشۇرۇن كۈچىمۇ زور، يىللىق ئوتتۇرىچە ئۈنۈملۈك شامال ئېنېرگىيىسى 300~1500 كىلوۋات سائەت/كۋادرات مېتىر ئارىلىقىدا بولۇپ، يىللىق شامال ئېنېرگىيىسىنىڭ نەزەرىيەۋى ساقلىنىش مىقدارى 30 تىرليون كىلوۋات سائەت ئەتراپىدا.

يورۇقلۇق ئېنېرگىيىسى بايلىقى شىنجاڭ ئېلىمىزدىكى كۈن نۇرى چۈشۈشى بىرقەدەر مول بولغان رايونلارنىڭ بىرى، يىللىق ئومۇمىي كۈن نۇرىنىڭ چۈشۈش ۋاقتى 2470~3380 سائەت بولۇپ، شەرق تىن غەربكە قاراپ ئازىيىپ بارىدۇ، جۇڭغار ئويمانلىقى ۋە تارىم ئويمانلىقىدا كۈن نۇرىنىڭ چۈشۈشى شىمالىي قىسمىدا جەنۇبىي قىسمىغا قارىغاندا كۆپرەك بولىدۇ. ئىككى چوڭ ئويمانلىقنىڭ غەربىي جەنۇبىي بۇرجىكىدە ھەر بىرىدە بىردىن تۆۋەن قىممەتلىك رايون بار بولۇپ، جۇڭغار ئويمانلىقىنىڭ غەربىي جەنۇبىي بۇرجىكىدە 2700 سائەتتىن ئاز، تارىم ئويمانلىقىنىڭ غەربىي جەنۇبىي بۇرجىكىدە 2600 سائەتكىمۇ يەتمەيدۇ. تەڭرىتېغىنىڭ جەنۇبىي، شىمالىي ئېتىكىدە، ئويمانلىقتىن تارتىپ تاغلىق رايونلارغىچە يىللىق كۈن نۇرى چۈشىدىغان كۈن سانى ئېگىزلىكنىڭ ئېشىشىغا ئەگىشىپ ئازىيىپ بارىدۇ؛ كوئىنلۇن تېغىنىڭ شىمالىي ئېتىكىدە بولسا، ئېگىزلىكنىڭ ئېشىشىغا ئەگىشىپ ئېشىپ بارىدۇ. تۈرلۈك زىرائەتلەر ئۆسۈپ يېتىلىشتە، قۇياش رادىئاتسىيىسىدىن ئېنېرگىيىگە ئېرىشىدۇ. دولقۇن ئۇزۇنلۇقى 380~710 مىكرومىللىمېتىر بولغان كۆرۈنىدىغان يورۇقلۇق ئۆسۈملۈكلەرنىڭ فوتوسىنتېزلىق رولى جەريانىدا، خۇروروفىل تاللاپ قوبۇل قىلىدىغان قىسمىدۇر. بۇ بىر قىسىم قۇياش رادىئاتسىيىسى فوتوسىنتېزلىق ئۈنۈملۈك رادىئاتسىيە دەپ ئاتىلىدۇ. شىنجاڭدىكى فوتو-

سىنتېزلىق ئۈنۈملۈك رادىئاتسىيە بىرقەدەر مول بولۇپ، جەنۇبىي ۋە شەرقىي شىنجاڭدا يىلىغا 2700~3100 مېگاۋات/كۋادرات مېتىر، شىمالىي شىنجاڭدا بولسا يىلىغا 2500~2800 مېگاۋات/كۋادرات مېتىر بولىدۇ. ئۆسۈملۈكلەرنىڭ ئۆسۈپ يېتىلىشى بەلگىلىك تېمپېراتۇرا شارائىتىدا ئېلىپ بېرىلىدۇ. بەقەت ئۆسۈملۈكلەرنىڭ ئۆسۈپ يېتىلىشى مەزگىلى ئىچىدىلا، فوتوسىنتېزلىق ئۈنۈملۈك رادىئاتسىيە رولىنى جارى قىلدۇرالايدۇ، كۈندىلىك ئوتتۇرىچە تېمپېراتۇرا $10^{\circ}\text{C} \leq$ بولغاندا، فوتوسىنتېزلىق ئۈنۈملۈك رادىئاتسىيە ئۆسۈملۈكلەرنىڭ ئۆسۈپ يېتىلىشىگە پايدىلىق بولىدۇ. كۈندىلىك ئوتتۇرىچە تېمپېراتۇرا $10^{\circ}\text{C} \leq$ بولغان مەزگىلدىكى فوتوسىنتېزلىق ئۈنۈملۈك رادىئاتسىيە شىمالىي شىنجاڭنىڭ شىمالىي قىسمىدا 1900~2000 مېگاۋات/كۋادرات مېتىر، شىمالىي شىنجاڭنىڭ باشقا جايلىرىدا بولسا 200~2300 مېگاۋات/كۋادرات مېتىر، جەنۇبىي شىنجاڭدىكى تەڭرىتاغنىڭ جەنۇبىي ۋە غەربىي ئېتىكىدە بولسا 2500 مېگاۋات/كۋادرات مېتىر؛ شەرقىي قىسمىدا 2600~2750 مېگاۋات/كۋادرات مېتىر، كوئىنلۇن تاغلىرىنىڭ شىمالىي ئېتىكىدە 2600 مېگاۋات/كۋادرات مېتىر، شەرقىي شىنجاڭدا بولسا 2500~2700 مېگاۋات/كۋادرات مېتىر بولىدۇ.

ئىسسىقلىق بايلىقى ئىسسىقلىق بايلىق مەنبەسىنىڭ كۆپ - ئازلىقى ئادەتتە بەلگىلىك تېمپېراتۇرا چەكلىمىسىدىن مۇقىم ئۆتكەن جۇغلانما تېمپېراتۇرا، قىروسىز مەزگىلى، كىلىمات قاتارلىق كۆرسەتكۈچلەر ئارقىلىق ئۆلچىنىدۇ. شىنجاڭنىڭ ئىسسىقلىق بايلىقى مول، كۈندىلىك ئوتتۇرىچە تېمپېراتۇرا $10^{\circ}\text{C} \leq$ بولغان جۇغلانما تېمپېراتۇرا تۈرپاندا 5500°C قا يېتىدۇ، تارىم ئويمانلىقىدا كۆپىنچە 4000°C تىن يۇقىرى بولىدۇ، جۇڭغار ئويمانلىقىنىڭ جەنۇبىي قىسمى ۋە ئىلى ئويمانلىقىنىڭ غەربىي قىسمىدا بولسا $3000^{\circ}\text{C} \sim 3600^{\circ}\text{C}$ بولىدۇ، ئالتاي، چۆچەك ۋە ئىلىنىڭ شەرقىي قىسمىدىكى ۋادىلىرىدا بولسا $2500^{\circ}\text{C} \sim 3000^{\circ}\text{C}$ بولىدۇ. شىنجاڭ كۈندىلىك ئەڭ تۆۋەن تېمپېراتۇرا $10^{\circ}\text{C} \leq$ بولغان ۋاقىتنى قىروسىز كۆرسەتكۈچى قىلىدۇ. قىروسىز مەزگىلى جەنۇبىي شىنجاڭدا ئۇزۇنراق، شىمالىي شىنجاڭدا قىسقىراق، تۈزلەڭلىكتە ئۇزۇنراق، تاغلىق رايونلاردا قىسقىراق، جەنۇبىي شىنجاڭدا 180~220 كۈن، شىمالىي شىنجاڭدا 140~285 كۈن بولىدۇ. پۈتۈن شىنجاڭنىڭ ھەرقايسى جايلىرىدىكى ئايلىق ئوتتۇرىچە تېمپېراتۇرا يازدا يۇقىرى، قىشتا تۆۋەن بولۇپ، 1 - ئايدا ئەڭ تۆۋەن، 7 - ئايدا ئەڭ يۇقىرى

رى، جۇڭغار ئويمانلىقىدا كۆپىنچە يىلىغا 300~800 كىلوۋات - سائەت/كۋادرات مېتىر؛ تارىم ئويمانلىقىدا كۆپىنچە يىلىغا 300 كىلوۋات - سائەت/كۋادرات مېتىر؛ شەرقىي قىسمىدا يىلىغا 800 كىلوۋات - سائەت/كۋادرات مېتىردىن يۇقىرى. شامال ئېنېرگىيىسىدىن پايدىلىنىش قىممىتىگە ئىگە جايلار كۆپىنچە شىمالىي شىنجاڭدىكى شامال ئېغىزلىرى، دەريا ۋادىسى، تاغلىق جىلغىلار ۋە شىمالىي شىنجاڭنىڭ غەربىي قىسمى، غەربىي شىمالىي قىسمى ھەمدە تەڭرىتېغىنىڭ شەرقىي بۆلىكىنىڭ جەنۇبىي شىمالىي ئېتەكلىرىدىكى يەتتە ئورۇنغا مەركەزلەشكەن. ① ئېرتىش دەريا ۋادىسىنىڭ غەربىي قىسمىدىكى شامال رايونى (ئۆز ئىچىگە قاپا، بۇرچىن، جىمىنەي قاتارلىق جايلارنى ئالىدۇ)، شامال ئېنېرگىيىسى يىلىغا 900~1100 كىلوۋات - سائەت/كۋادرات مېتىر. ② جۇڭغار ۋادىسىنىڭ غەربىي قىسمى شامال رايونى: شىمالدا قۇبۇقارنىڭ جەنۇبىي قىسمىدىن قارامايغىچە ھەمدە تولىدىكى لاۋئېغىڭكۆ. غىچە بولۇپ، شامال ئېنېرگىيىسى يىلىغا 700~1500 كىلوۋات - سائەت/كۋادرات مېتىر. ③ ئالانئاۋ ئېغىزى - ئېپتۇر كۆلى شامال ئېغىزى: بارىكۆل تېغى بىلەن ئالانئاۋنىڭ ئوتتۇرىسىدىكى ئورمانلىق جىلغىسىغا جايلاشقان شامال ئېنېرگىيىسى يىلىغا 3000~4000 كىلوۋات - سائەت/كۋادرات مېتىر بولۇپ، شىنجاڭ بويىچە شامال ئېنېرگىيە بايلىقى ئەڭ مول رايون. ④ ئۈرۈمچى - داۋانچىڭ شامال رايونى: ئۈرۈمچىنىڭ جەنۇبىي شەھەر ئەتراپىدىكى ئۈرۈمچىدىن داۋانچىڭ تاغ ئېغىزىغىچە بولۇپ، شامال ئېنېرگىيىسى يىلىغا 2000~3000 كىلوۋات-سائەت/كۋادرات مېتىر. بۇ يەردە ھازىر ئاسىيا بويىچە ئەڭ چوڭ شامال كۈچى ئېلېكتر ئىستانسىسى قۇرۇلغان بولۇپ، شامال كۈچى گېنېراتورى گۈرۈپپىسىدىن 111 بار، ئومۇمىي سىغىمچانلىقى 57 مىڭ 500 كىلوۋات - سائەت. ⑤ قۇمۇلنىڭ جەنۇبىي شىمالىي گۈبىيىدىكى شامال رايونى: شەرقىي تەڭرىتېغىنىڭ جەنۇبىي ۋە شىمالىي يانباغرىدىكى سەتتاڭخۇ - جومۇخۇ گۈبىيىسى ۋە گاشىن گۈبىيىسىغا جايلاشقان. شامال ئېنېرگىيىسى يىلىغا 1500~2000 كىلوۋات-سائەت/كۋادرات مېتىر. ⑥ تۇرپان شامال رايونى: ئۆز ئىچىگە تۇرپاننىڭ غەربىي شىمالىدىكى خۇگۇدىن سەنگەچۈەنگە چە بولغان «30 چاقىرىملىق شامال رايونى» نى، بەي-ياڭگۇدىن توقسۇنغىچە بولغان شامال رايونى ۋە تۇرپاننىڭ جەنۇبىي قىسمىدىكى ئايدىڭكۆل شامال رايونىنى ئالىدۇ. شامال ئېنېرگىيىسى يىلىغا 1500~2000 كىلوۋات - سائەت/كۋادرات مېتىر. ⑦ يۈز چاقىرىملىق شامال رايونى: قۇمۇلنىڭ غەربىي، لەن

بولدۇ. ئەتىياز، كۈزدىكى يۇقىرىلاش، تۈۋەنلىشى كەسكىن بولدى. شىنجاڭدىكى ھاۋا تېمپېراتۇرىسىنىڭ يىللىق ئۆزگىرىش پەرقى شىمالىي شىنجاڭنىڭ ھەر-قايسى جايلىرىدا، كۆپىنچە ئوتتۇرا ھېساب بىلەن 40℃ ئەتراپىدا بولدى. جۇڭغار ئويمانلىقىدا ۋادىسى مەۋجۇت شەھىرىنىڭ مەۋجۇت ۋادىسى 44.9℃ قا يېتىدىغان بولۇپ، پۈتۈن شىنجاڭ بويىچە پەرق ئەڭ چوڭ جاي ھېسابلىنىدۇ، ئىلى ۋادىسى ۋە چۆچەك ئويمانلىقىدا بولسا 30℃~35℃ بولدى، تارىم ئويمانلىقىنىڭ ئوتتۇرا قىسمى ۋە تۇرپان ئويمانلىقىدا 40℃ بولدى. شىنجاڭدىكى ھاۋا تېمپېراتۇرىسىنىڭ كۈنلۈك ئۆزگىرىش پەرقى ئوتتۇرا ھېساب بىلەن شىمالىي شىنجاڭدا 12℃~14℃، جەنۇبىي شىنجاڭدا 13℃~16℃ بولدى، تاغلىق رايونلاردا ئادەتتە 10℃ ئەتراپىدا بولدى. 1975 - يىلى 7 - ئاينىڭ 10 - كۈنى تۇرپان ئايرودرومىدا كۆزىتىلگەن مەھلىكەت بويىچە ئەڭ يۇقىرى تېمپېراتۇرا قىممىتى 48.9℃ بولغان، ئەڭ ئىسسىق ئايدىكى ئەڭ يۇقىرى تېمپېراتۇرا ئايلىق ئوتتۇرىچە قىممىتى ئەڭ يۇقىرى بولغىنى تۇرپان بولۇپ، 1974 - يىلى 7 - ئايدا 41.9℃ بولغان، ئەڭ ئىسسىق ئايدىكى ئوتتۇرىچە تېمپېراتۇرا ئەڭ يۇقىرى بولغىنىمۇ تۇرپان بولۇپ، 7 - ئايدا 33.0℃ بولغان، كۈندىلىك ئەڭ يۇقىرى تېمپېراتۇرا 40℃ ≤ بولغان قاتتىق ئىسسىق كۈن سانى تۇرپاندا ئوتتۇرا ھېساب بىلەن ھەر يىلى 37.3 كۈن، 35℃ ≤ بولغان پەۋقۇلئادە ئىسسىق كۈن سانى تۇرپاندا ئوتتۇرا ھېساب بىلەن ھەر يىلى 98 كۈن بولدى. بۇ كۆرسەتكۈچلەرنىڭ ھەممىسى مەھلىكەت بويىچە ئەڭ يۇقىرى ھېسابلىنىدۇ. ئىسسىقلىق مىقدارى بويىچە ئايرىغاندا، شىنجاڭدا جەنۇبتىن شىمالغا قاراپ ئىللىق تېمپېراتۇرىلىق بەلۋاغ، ئوتتۇرا تېمپېراتۇرىلىق بەلۋاغ ۋە سوغۇق تېمپېراتۇرىلىق بەلۋاغ دەپ ئايرىغىلى بولىدۇ، ئويمانلىقتىن تاغلىق رايونلارغا قاراپمۇ ئوخشاشلا يۇقىرىقىدەك ئۈچ تېمپېراتۇرا بەلۋاغىغا ئايرىغىلى بولىدۇ. تۇرپان ئويمانلىقىنىڭ ئىسسىقلىق مىقدارى سۈبىروپىك كىلىماتىنىڭ ئىسسىقلىق مىقدارى ئۆلچىمىگە يېتىدۇ.

شامال ئېنېرگىيىسى بايلىقى شىنجاڭنىڭ شامال ئېنېرگىيىسى بايلىقى ئىنتايىن مول، يىللىق شامال ئېنېرگىيىسىنىڭ نەزەرىيىۋى زاپاس مىقدارى 3 تىرىليون كىلوۋات - سائەت ئەتراپىدا، تاغ ئېغىزلىرى شامال ئېنېرگىيە بايلىقى ئەڭ مول جايلار بولۇپ، يىللىق ئوتتۇرىچە ئۈنۈملۈك شامال ئېنېرگىيىسى يىلىغا 3000 كىلوۋات - سائەت/كۋادرات مېتىردىن يۇقىرى

جۇ- شىنجاڭ تۆمۈر يولىنىڭ لىياۋدۇڭدىن شى-
سەنجيەنغاغىچە بولغان يۈز كىلومېتىرلىق يول ياقى-
سى بولۇپ، شامال ئېنېرگىيىسى يىلىغا 2000
كىلوۋات - سائەت/كۋادرات مېتىردىن يۇقىرى بولدى.

قۇياش ئېنېرگىيىسى بايلىقى شىنجاڭنىڭ
ھاۋا كىلىماتى قۇرغاق، بۆلۈت مىقدارى ئاز، ھاۋا
ئوچۇق كۈنلىرى كۆپ، قۇياش رادىئاتسىيىسى ئىنتايىن
مول. يىللىق ئومۇمىي رادىئاتسىيە مىقدارى يىلىغا
5000 ~ 6000 مېگاچوئۇل/كۋادرات مېتىر بولۇپ،
ئېلىمىز بويىچە قۇياش ئېنېرگىيىسى مول رايون. قۇ-
ياش ئېنېرگىيىسى جەنۇبىي شىنجاڭدا شىمالىي شىن-
جاڭدىن كۆپرەك، شەرقىي شىنجاڭدا غەربىي شىنجاڭ-
دىن كۆپرەك، تاغلىق رايوندا ئويمانلىقلاردىن كۆپ-
رەك، ئومۇمەن شەرقىي جەنۇبتىن غەربىي شىمالغا قا-
راپ تەكشىسىز ھالدا ئازىيىپ بارىدۇ، ھەربىر پاراللېل-
دا تەخمىنەن يىلىغا 60 ~ 80 مېگاچوئۇل/كۋادرات مې-
تىر ئازىيىدۇ. شىمالىي شىنجاڭدا يىلىغا
5200 ~ 5600 مېگاچوئۇل/كۋادرات مېتىر. جەنۇبىي
شىنجاڭدا ئادەتتە يىلىغا 6000 ~ 6200 مېگاچوئۇل/
كۋادرات مېتىر. قىسمىنى ئەڭ چوڭ جاي قۇمۇلدا
بولۇپ، جوموخۇ ئويمانلىقىدا يىلىغا 6600 مېگا-
چوئۇل/كۋادرات مېتىرغا يېتىدۇ. جۇڭغار ئويمانلىقىنىڭ
مەركىزىدە بولسا يىلىغا 5200 مېگاچوئۇل/كۋادرات مې-
تىر بولۇپ، تۈزلەڭلىك رايونىدىكى قۇياش ئومۇمىي
رادىئاتسىيىسى ئەڭ ئاز بولغان رايون ھېسابلىنىدۇ،
تارىم ئويمانلىقىنىڭ غەربىي جەنۇبىدىكى جايلار 2 -
ئورۇندا تۇرىدىغان ئاز قىممەتلىك يەرلەر بولۇپ،
يىلىغا 5600 مېگاچوئۇل/كۋادرات مېتىر بولىدۇ. يۇ-
تۇن شىنجاڭنىڭ ئەھۋالىدىن قارىغاندا، قۇياش ئېنېر-
گىيىسى مول بولغان رايونلار ئاساسلىقى شەرقىي شىن-
جاڭ ۋە جەنۇبىي شىنجاڭنىڭ جەنۇبىدىكى كۆمۈنلۈن
تېغى ۋە ئالتۇن تاغ ئەتراپىغا جايلاشقان. قۇياش رادىئات-
سىيىسى ئومۇمىي مىقدارى يىلىغا 6300 مېگاچوئۇل
/كۋادرات مېتىردىن يۇقىرى؛ 2 - ئورۇندا تۇرىدىغان
قۇياش ئېنېرگىيىسى مول رايون ئاساسلىقى جەنۇبىي
شىنجاڭغا تارقالغان، قۇياش رادىئاتسىيىسى ئومۇمىي
مىقدارى يىلىغا 5600 ~ 6300 مېگا چوئۇل/كۋادرات
مېتىر؛ قۇياش رادىئاتسىيىسى بىرقەدەر مول بولغان
رايون ئاساسلىقى شىمالىي شىنجاڭ، قۇياش رادىئاتسى-
يىسى ئومۇمىي مىقدارى يىلىغا 5000 ~ 5600 مېگا
چوئۇل/كۋادرات مېتىر.

نەملىك بايلىقى قۇرغاقچىلىق بىلەن نام چى-

قارغان شىنجاڭدا سۇغىرىشقا ئىشلىتىلىدىغان يەر يۈزى
سۈيى، يەر ئاستى سۈيى ۋە ئېگىز تاغدىكى قار -
سۇزلار ئېرىگەن سۇنىڭ تۈپ كېلىش مەنبەسى ئاتى-
موسغىرا يامغۇر - يېشىنى. ھاۋادىكى سۇ پارىنىڭ
كۆپ- ئازلىقى ئاتىموسغىرا يامغۇر - يېشىنىڭ كۆپ-
ئاز بولۇشىنى بەلگىلەيدىغان مۇھىم ئامىل. شىنجاڭ-
نىڭ ئاسمان بوشلۇقىدا، پۈتۈن يىلدا 1 ترىليون 200
مىليارد توننا سۇ پارى ئايلىنىپ تۇرىدۇ، بۇ سۇ پار-
نىڭ %80 شەرققە ئېقىپ كەتسۇ، چىڭخەي ۋە تاشقى
موڭغۇلغا كىرىدۇ، پەقەت %20 ئەتراپىدىكىسى، يەنى
240 مىليارد توننا ئەتراپىدىكى سۇ پارى يامغۇر، قار
قاتارلىق شەكىللەر ئارقىلىق شىنجاڭنىڭ ھەرقايسى
جايلىرىغا چۈشىدۇ، بۇنىڭ ئىچىدە تەخمىنەن %33
دەريا ئېقىنلىرىنى تولۇقلايدۇ، %7.5 مۇزلۇقلارنى تو-
لۇقلايدۇ، ھەرخىل پارغا ئايلىنىشلارنى چىقىرىۋەتكەن-
دە، پۈتۈن شىنجاڭدىكى دەريا - ئېقىنلار نەبىئىي
ھۆل- يېغىندىن (تاغلىق رايوندىكى يەر ئاستى سۇلىرى-
نىمۇ ئۆز ئىچىگە ئالىدۇ) ۋە مۇزلۇقلارنىڭ تولۇقلى-
شىدىن جەمئىي 90 مىليارد كۇب مېتىر سۇ مىقدارىغا
ئېرىشەلەيدۇ. بۇنىڭ ئىچىدە 20 مىليارد كۇب مېتىر
چەت ئەلگە ئېقىپ كېتىدۇ.

ئوتلاق بايلىقى شىنجاڭنىڭ تەبىئىي ئوتلاقلى-
رىنىڭ تەخمىنىي كۆلىمى 57 مىليون 258 مىڭ 800
گېكتار بولۇپ، ئومۇمىي يەر كۆلىمى-
نىڭ %34.44 نى ئىگىلەيدۇ، بۇنىڭ ئىچىدە پايدىلى-
نىشقا بولىدىغان كۆلەم 48 مىليون 8000 گېكتار،
تەبىئىي چاپچىلىق كۆلەم 1 مىليون 551 مىڭ 700
گېكتار بولۇپ، يېزا ئىگىلىكىگە، ئورمانچىلىققا، چار-
ۋىچىلىققا ئىشلىتىلىدىغان 55 مىليون 20 مىڭ گېكتار
يەرنىڭ %86.9 نى ئىگىلەيدۇ. ئوتلاق تۈزلەڭلىك.
تىن تارتىپ ئېگىز تاغدىكى قار لىنىيىسىگىچە بولغان
ئارىلىققا جايلاشقان بولۇپ، بۇ شىنجاڭدا ئوتلاق چارۋى-
چىلىقىنى تەرەققىي قىلدۇرۇشنىڭ ماددىي بازىسى.
شىنجاڭنىڭ ئوتلاق كۆلىمى مەملىكەت بويىچە 3- ئو-
رۇندا تۇرىدۇ، پەقەت شىزاڭ ۋە ئىچكى موڭغۇلىستاندا
كەينىدە. ئوتلاق تىپى ئىنتايىن مول، ئوتلاقتىن پايدى-
لىنىش شارائىتى ۋە ئىشلەپچىقىرىش ئىقتىدارى ئۈن-
ۋەرسال كۆرسەتكۈچىنى باھالىغاندا، ئوتلاق سۈپىتى
مەملىكەت بويىچە ئالدىنقى ئورۇندا تۇرىدۇ. يېزا ئىگى-
لىك مىنىستىرلىقى تۈزگەن «جۇڭگو ئوتلاق تىپىنى
تۈرلەرگە ئايرىشتىكى ئايرىش ئۆلچىمى ۋە جۇڭگو ئوتلا-
ق تىپىنى ئايرىش سىستېمىسى» دىكى پرىنسىپقا ئاسا-
سەن، شىنجاڭدا 11 ئوتلاق تىپى، 25 ئوتلاق كەنجە
تىپى، 131 ئوتلاق گۈرۈپپىسى ۋە 687 ئوتلاق تۈرىگە

ئايرىشقا بولىدۇ.

ئوتلاقنىڭ ئوت تۈرى سۈپىتىنى ياخشىلاش، ئوتلاقنىڭ ساپاسىنى يۇقىرى كۆتۈرۈشتە مۇھىم ئەھمىيەتكە ئىگە. لويىلا ئائىلىسىدىكى ئوت - چۆپلەرنىڭ تۈرىمۇ ناھايىتى كۆپ، مەملىكىتىمىزدىكى باشقا ئۆلكە، ئاپتونوم رايونلار بىلەن سېلىشتۇرغاندا، شىنجاڭ لويىلا ئائىلىسىدىكى ئوت - چۆپلەر ئەڭ مول بولغان رايون ھېسابلىنىدۇ؛ جۈملىدىن، نۇرغۇن تۈرلىرى شىنجاڭ چۆللۈك ئوتلاقلىرىنىڭ ئاساسىي تەركىبى بولۇپ، ئۇلار ئوزۇقلۇق قىممىتى جەھەتتە، بولۇپمۇ قۇرغاق رايونلاردا سەل قاراشقا بولمايدىغان مۇھىم رولغا ئىگە. قىياق ئائىلىسىدىكى ئوت - چۆپلەردىن، يازدا پايدىلىنىدىغان ئوتلاقلاردا قوغجاي ئۇرۇقىدىكى ۋە ئەمەن ئۇرۇقىدىكى بەزى سورتلار ئاساسلىق ياكى مۇتلەق ئۈستۈنلۈككە ئىگە سورت بولۇش ئورنى بىلەن ئېگىز ھەم سوغۇق رايون چىملىق ئوتلىقىنى شەكىللەندۈرىدۇ.

ئوتلاق ئوت - چۆپ بايلىقى شىنجاڭ ئوتلاقلىرىدا چارۋا بېقىشقا بولىدىغان تەبىئىي ئوت - چۆپ تۈرى سانى 2930 تۈرگە يېتىدۇ، بۇنىڭ ئىچىدە، تارقىلىش مىقدارى ئەڭ كۆپ، ئوزۇقلۇق قىممىتى بىرقەدەر يۇقىرى بولغانلىرى 382 خىل بولۇپ، ئوت - چۆپ بايلىقىنى ئومۇمىي سانىنىڭ %13.04 نى ئىگىلەيدۇ، ئۇلار ئوخشاش بولمىغان ئېكولوگىيەلىك جۇغراپىيەلىك رايونلارغا تارقالغان بولۇپ، ھەر خىل تىپتىكى ئوتلاقلىرىنىڭ ئاساسلىق تۈرىنى شەكىللەندۈرىدىغان سورتى ۋە ئۈستۈنلۈككە ئىگە سورتى ھېسابلىنىدۇ. مۇرەككەپ گۈللۈكلەر ئائىلىسى، پۇرچاق ئائىلىسى، باشقاقلار ئائىلىسى، لويىلا ئائىلىسى، قىياق ئائىلىسىدىكى ئوت - چۆپ تۈرى شىنجاڭ ئوتلاقلىرى ئوت - چۆپ بايلىقىنىڭ ئاساسىي قىسمىنى شەكىللەندۈرىدۇ. باشقاقلار ئائىلىسىدىكى ئوت - چۆپلەر ئاساسەن تاغلىق رايونلاردىكى ئوتلاققا جايلاشقان بولۇپ، ئوت - چۆپ تۈرىنى شەكىللەندۈرىدىغان سورتلار ئىچىدە ئىگىلىگەن نىسبىتى، ئوزۇقلۇق ساپاسى قاتارلىق جەھەتلەرنىڭ ھەممىسىدە ئالدىنقى ئورۇندا تۇرىدۇ. باشقاقلار ئائىلىسىدىكى ئوت - چۆپلەرنىڭ سانىنىڭ كۆپ - ئازلىقى، سۈپىتىنىڭ يۇقىرى - تۆۋەنلىكى شۇ رايوندىكى چارۋىچىلىق ئىشلەپچىقىرىشىغا بىۋاسىتە تەسىر كۆرسىتىدۇ. مۇرەككەپ گۈللۈكلەر ئائىلىسىدىكى ئوت - چۆپلەر ھەر تۈرلۈك ئوتلاققا تارقالغان بولۇپ، تۈرىمۇ ناھايىتى كۆپ، نۇرغۇن تۈرلىرىنىڭ ئوزۇقلۇق قىممىتىمۇ بىرقەدەر يۇقىرى. پەقەت ئاز ساندىكى ئەمەن ئۇرۇقىدىكى، يۈگمەچ ئەمەن ئۇرۇقىدىكى، چۆل سېغىز ئۇرۇقىدىكى، ئاجانىيە ئۇرۇقىدىكى بىر قىسىم سورتلار چۆللۈك، يېرىم چۆللۈك ئوتلاقلىرىنىڭ ئوت - چۆپ قۇرۇلمىسىدا مۇھىم رول ئوينايدۇ. پۇرچاق ئائىلىسىدىكى ئوت - چۆپلەرنىڭ تۈرى ئىنتايىن مول بولۇپ، ئېگىز تاغلاردىن تۈزلەڭلىكلەرگىچە، ئوخشاش بولمىغان تىپتىكى ئوتلاقلىرىنىڭ ھەممىسىگە تارقالغان، جۈملىدىن نۇرغۇن تۈرلىرى چىملىق ئوتلاق ۋە چۆللۈك ئوتلاقلىرىدا ناھايىتى مۇھىم ئورۇننى ئىگىلەيدۇ. قارىغان (پىرە) ئۇرۇقىدىكى تاغلىق چاتقاللىق ئوتلاقلىرىدىكى ئاساسلىق تۈر شەكىللەندۈرىدىغان سورت؛ چۈچۈك بۇيا ئۇرۇقىدىكى، يانتاق ئۇرۇقىدىكى بولسا، پەسلىك شورتاڭلىق چىملىقىنىڭ مۇھىم تەركىبىي قىسمى، ئاق گۈللۈك ئۈچ قۇلاق، ياۋا كۆك پۇرچاق، كەكرە، تەلۋە، ئۈپ-قان، بېدە قاتارلىق ئۇرۇقىداشلاردىكى بەزى سورتلارمۇ بۇ ئوتلاقلىرىدىكى ئاساسلىق ھەمراھ تەركىب بولۇپ،

ئوتلاق ئىقتىسادىي ئۆسۈملۈكلەر بايلىقى ئوتلاق ئىقتىسادىي ئۆسۈملۈكلەر بايلىقى ئىشلىتىلىش ئورنىغا قاراپ يېمەكلىك ئۆسۈملۈكلىرى، دورىلىق ئۆسۈملۈكلەر، سانائەتكە ئىشلىتىلىدىغان ئۆسۈملۈكلەر، مۇھىتتا ئىشلىتىلىدىغان ئۆسۈملۈكلەر قاتارلىق تۆت تۈرگە ئايرىلىدۇ.

① يېمەكلىك ئۆسۈملۈكلىرى: ياۋايى يېمەكلىك ئۆسۈملۈكلىرىدىن شىنجاڭ ياۋا ئالىسى، ياۋا ئۆرۈك، ئالۇچا، جىغان، ئۇچلۇق جىگدە، قارا مالنا، بۆلجۈرگەن ۋە دولانا قاتارلىقلار بار. ياۋايى ۋىتامىنلىق ئۆسۈملۈكلەردىن قۇچقا تىل، تار يوپۇرماق ئات قۇلاق، ھەرخىل بېدىلەر، ياۋايى يالپۇز، ھەرخىل پاقا يوپۇرماق، ھەرخىل مامكاپ قاتارلىقلار بار. تەبىئىي كراخ-جال، قەنت تىپىدىكى ئۆسۈملۈكلەردىن يىلانسىمان قامچا ئوت، تاغ قامچا ئوتى، چىڭگىلىك قاتارلىقلار بار. تەبىئىي ئاقسىلىق ئۆسۈملۈكلەردىن كۆپ خىل ياۋا پۇرچاق، شالاك يوپۇرماقلىق يانتاق قاتارلىقلار بار. تەبىئىي ياغلىق دان ئۆسۈملۈكلىرىدىن ياۋا ياڭاق، ياۋا بادام قاتارلىقلار بار.

② دورىلىق ئۆسۈملۈكلەر: شىنجاڭدا چىقىدىغان دورىلىق ئۆسۈملۈكلەر 2014 خىل بولۇپ، 158 تۈر، 637 ئۇرۇقداشقا تەۋە. قۇملۇقلاردىن تارتىپ ئېگىز تاغلارغىچە ھەممە جايدا تارقالغان، ئىنتايىن كۆپ خىل دورىلىق ئۆسۈملۈكلەر ئىچىدە زاپاس مىقدارى كۆپ، ئىقتىسادىي ئۈنۈمى ۋە دورىلىق قىممىتى يۇقىرى بولغانلىرى چۈچۈك بۇيا، سوغا گۈل، چاكاندىدىن ئىبارەت ئۈچ چوڭ تۈر. شىنجاڭنىڭ چۈچۈك بۇيا بايلىقى مەملىكەت بويىچە 1 - ئورۇندا تۇرىدۇ. كۆلىمى 933

مىڭ 400 گېكتار بولۇپ، ھەر يىللىق يىغىۋېلىنىش مىقدارى 60 مىڭ توننىغا يېتىدۇ. سوغا گۈلىنىڭ شىنجاڭدا تۆت خىل تۈرى بار، ئاساسلىقى ئىلى، بورتا-لا قاتارلىق جايلاردىن چىقىدۇ، يىللىق يىغىۋېلىنىش مىقدارى 200 توننىدىن ئاشىدۇ. چاكاندىنىڭ شىنجاڭدا ئون نەچچە تۈرى بار بولۇپ، ئاساسلىقى تۇراقلىق قۇم بارخانلىرىغا، گوبى ۋە تاغ جىنىسلىق تاغلارغا جايلاش-قان. بۇنىڭدىن سىرت، شىنجاڭدىلا بار بولغان دورىلىق ئۆسۈملۈكتىن يەنە كۈنلۈكسىمان گۈللۈكلەر ئائىلىسى-گە تەۋە بولغان شىنجاڭ ھېڭى، مۇرەككەپ گۈللۈكلەر ئائىلىسىدىكى قار لەيلىسى، پىدىگەن ئائىلىسىدىكى شىنجاڭ ئالغاقى قاتارلىقلار بار.

③ سانائەتتە ئىشلىتىلىدىغان ئۆسۈملۈكلەر: بۇ-نىڭدا ئاساسلىقى ياۋايى تاللىق ئۆسۈملۈكلەردىن قو-مۇش، چىغ، كەندىر قاتارلىقلار، ياۋايى ئاشلاش خۇرۇ-چى ئۆسۈملۈكلىرىدىن بەش چېچىنكىلىق سۆگەت، ئە-مەن (سۆگەت)، تىيانشان ئات قۇلىقى بار؛ ياۋايى خۇش يۇراق ئۆسۈملۈكلەردىن قۇلماق گۈلى، جۇڭگو جۇۋىسى، ياۋا يالپۇز، باشاق گۈللۈك يالپۇز قاتارلىقلار بار.

④ مۇھىت ئاسراش ئۆسۈملۈكلىرى: ئاساسلىقى شامالدىن مۇداپىئەلىنىپ قۇمنى تۇراقلاشتۇرىدىغان سۆكۆك، جۇزغۇن، تېرىسكەن، شالاق يوپۇرماقلىق يانتاق؛ كۆكەرتىشكە ئىشلىتىلىدىغان چىملىق ئۆسۈم-لۈكلىرىدىن قوڭۇر باش، قارا ئىچىرىق، ئاق ئۈچ قۇلاق، قىزىل ئۈچ قۇلاق قاتارلىقلار بار.

مۆتىدىل چىملىق يايلاق تىپى ئومۇمىي كۆ-لىمى 1 مىليون 166 مىڭ گېكتار، پايدىلىنىشقا بولى-دىغان كۆلەم 1 مىليون 86 مىڭ 200 گېكتار بولۇپ، ئايرىم - ئايرىم ھالدا پۈتۈن شىنجاڭدىكى ئوتلاق كۆلى-مى ۋە پايدىلىنىشقا بولىدىغان كۆلەمنىڭ %2 ۋە %3.2 نى ئىگىلەيدۇ. ئاساسەن تەڭرىتاغ سۇ بۆلگۈچ داۋانى-نىڭ شىمالىدىكى تاغلارنىڭ ئوتتۇراھال تاغ بەلۋاغىغا، يەنى تاغلىق يىڭنە يوپۇرماق ئورمانلىق بەلۋاغىنىڭ تۆ-ۋەنكى قىرغىقىغا جايلاشقان ياكى تاغلىق چىملىقنىڭ كۈنگەي باغرى بىلەن تاغلىق قۇرغاق ئوتلاقنىڭ تەسكەي باغرىنىڭ ئارىسىغا قىسىلىپ، كەڭلىكى نەخمى-دەن 100~200 مېتىر كېلىدىغان، ئۇلاشمىغان بەل-ۋاغ شەكلىدە جايلاشقان. چىملىق ئوتلىقى جايلاشقان رايونلارنىڭ ھاۋا كىلىماتى ئىللىق نەم بولۇپ، يىللىق ھۆل يېغىن مىقدارى 350~450 مىللىمېتىر، تۇپرىد-قى تاغلىق قوڭۇر كاشتان تۇپراق، يېپىنچا ئۆسۈملۈك-لىرىنىڭ قۇرۇلغىسى ئاساسلىقى ئوتتۇراھال قۇرغاق مۇھىتقا ماسلىشالايدىغان ۋە قۇرغاق مۇھىتقا كەڭ دائى-

رىدە ماسلىشالايدىغان كۆپ يىللىق باشاقلىق ئۆسۈم-لۈكلەر. ئوتلاقنىكى ئۈستۈنلۈككە ئىگە تۈرلەر، ئا-ساسلىقى تىپچاق، يايلاق قوغچىسى، سىلو، ئىنچىكە يوپۇرماق قوڭۇر باش، شىنجاڭ قوڭۇر بېشى، تېۋىلغا، ئازغان، شىنجاڭ ئارچىسى ۋە مەرۋەرىك قاتارلىقلار. تاغلىق چىملىق ئوتلىقىدا ئوت - چۆپ تۈرى مول، بىرقەدەر قۇيۇق ئۆسىدىغان بولۇپ، ئوت - چۆپ ئې-گىزلىكى ئادەتتە 30~40 سانتىمېتىر، قاپلاش دەرى-جىسى %60~70 بولۇپ، ھەر گېكتارنىڭ ئوت - چۆپ مىقدارى 3500~4560 كىلوگرامغا يېتىدۇ.

مۆتىدىل يايلاق تىپى ئومۇمىي كۆلىمى 4 مىليون 807 مىڭ 700 گېكتار، پايدىلىنىشقا بولى-دىغان كۆلىمى 4 مىليون 422 مىڭ 500 گېكتار بولۇپ، ئايرىم - ئايرىم ھالدا پۈتۈن شىنجاڭدىكى ئوت-لاق كۆلىمى ۋە پايدىلىنىشقا بولىدىغان كۆلەمنىڭ %8.4 نى ۋە %2.9 نى ئىگىلەيدۇ. تارقىلىشى ئىنتا-يىن كەڭ دائىرىدە بولۇپ، شىنجاڭدىكى ھەر قايسى تاغ-لىقلارنىڭ ئاساسلىق ئوتلاق تىپى ھېسابلىنىدۇ. شىما-لىي شىنجاڭدا بەلۋاغ شەكلىدە بەس تاغ رايونىغا جايلاش-قان، جەنۇبىي شىنجاڭدا بولسا ئوتتۇراھال تاغ بەلۋا-غى، كەنجى ئېگىز تاغ بەلۋاغلىرىغا جايلاشقان. مۆتى-دىل يايلاق تىپى شىمالىي شىنجاڭدا تاغلىق ئوتلاق ۋېرتىكال بەلۋاغىنىڭ ئوتتۇرا قىسمىغا جايلاشقان بو-لۇپ، ھاۋا كىلىماتى تاغلىق چىملىق ئوتلىقىغا سېلىش-خۇرغاندا قۇرغاقراق؛ جەنۇبىي شىنجاڭدا تاغ باغرىنى بويلاپ يۇقىرىغا قاراپ، كۆپىنچە ئېگىز ھەم سوغۇق رايون يايلىقى بىلەن تۇتىشىدۇ. جەنۇبىي شىنجاڭدىكى تاغلىق يايلاق تىپى جايلاشقان رايونلارنىڭ كىلىماتى شىمالىي شىنجاڭدىكىگە سېلىشتۇرغاندا، قۇرغاق ھەم سوغاق. تۇپرىقى كۆپىنچە سېرىق تۇپراق شەكلىدىكى تاغلىق كاشتان تۇپرىقى بولۇپ، كۈنگەي باغرىنى كۆ-پىنچە قۇم - شېغىل قاپلاپ تۇرىدۇ. يېپىنچا ئۆسۈم-لۈكلەر قۇرغاقچىلىققا ماسلىشىدىغان كۆپ يىللىق سا-مان غوللۇق ئۆسۈملۈكلەردىن تەركىب تاپقان، غۇزىمەك ئۆسىدىغان باشاقلىق ئۆسۈملۈكلەر ئۇنىڭ ئاساسلىق تەركىبى. ئۈستۈنلۈككە ئىگە تۈرلەر ئاساسلىقى تىپ-چاق، جىلغا تىپچىقى، سىلو، فەربىي شىمال سىلو-سى، كوئىنلون سىلوسى، كەشپەر قاتارلىقلار. ئۇنىڭ-دىن قالسا، ئەمەن تۈرىدىكى يېرىم چانقاللىقلار بولۇپ، ئاساسلىقى سوغۇق ئەمەن، شىنجاڭ ياجۇيى، ئېگىز تاغ يۇڭمەچ ئەمەنى قاتارلىقلار. مۆتىدىل ئوتلاق تىپىدى-كىلەرنىڭ ئوت - چۆپ قاتلىمى ئومۇمىيۈزلۈك بىرقە-دەر پاكار بولۇپ، مەھسۇلات مىقدارىمۇ بىرقەدەر تۆ-ۋەن. ئوت - چۆپ قاتلىمىنىڭ ئېگىزلىكى ئادەتتە 20~

ئېگىز ھەم سوغۇق رايون ئوتلاق تۈپرىقىنى ئاساس قىلىدۇ. كوئىنلون تېغىنىڭ ئىچكى قىسمىدىكى ئوۋ-مانلىق رايونىدا كۆپىنچە قۇم - شېغىللىق ۋە قۇملۇق تۈپراقنى ئاساس قىلىدۇ. ئۆسۈملۈك يېپىنچىسىنىڭ قۇرۇلمىسى سوغۇق ھەم قۇرغاق مۇھىتقا ماسلىشىدۇ. خان غۇژمەك ئۆسدىغان باشقا ئوتلارنى ئاساس قىلىدۇ. ئۆستۈنلۈككە ئىگە سورتى ئاساسلىقى سۆسۈن چېچەك تىپچاق، تەمە، قاتتىق يوپۇرماقلىق قوغاڭزاي قاتارلىقلار. كوئىنلون، پامىر ئېگىزلىكىدە تاغنىڭ ئېگىزلىشىگە، سوغۇق ۋە قۇرغاقلىق دەرىجىسىنىڭ كۈچىشىگە ئەگىشىپ قۇرغاقلىققا، سوغۇققا بەرداش-لىق ئەمەن تۈرىدىكى يېرىم چانقال ۋە ياتما يېرىم چات-قالار كۆپىيىپ، چۆللۈك ئالاھىدىلىكىنى گەۋدىلەندۈرىدۇ. ئوت تۈركۈمىنىڭ قۇرۇلمىسى مول ئەمەس، چارۋا باقىدىغان ئوت - چۆپلەر تەخمىنەن 40 تۈردىن تۆۋەن بولۇپ، ئۆسۈشى شالاك، ئوت - چۆپ قاتلىمى پاكار، ئوت - چۆپ چىقىش مىقدارى تۆۋەن بولۇش قاتارلىق ئالاھىدىلىكلەرگە ئىگە. ئوت - چۆپ قاتلىمىنىڭ ئېگىزلىكى 10~20 سانتىمېتىر، قاپلىنىش دەرىجىسى 20%~40%، ھەر گېكتارنىڭ ئوت - چۆپ مىقدارى 450~1200 كىلوگرام.

مۆتىدىل يايلاقلاردا ئوتلاق چۆللۈك تىپى ئاساسلىقى شىمالىي شىنجاڭدىكى تۈزلەڭلىك-لەرگە تارقالغان. جەنۇبىي شىنجاڭدىكى تاغلىقلاردىن ئاز مىقداردا تارقالغان. تەڭرىتېغىنىڭ جەنۇبىي باغرىدىكى دېڭىز يۈزىدىن ئېگىزلىكى 2000~2400 مېتىر كېلىدىغان، كوئىنلون تېغىنىڭ شىمالىي باغرىدىكى دېڭىز يۈزىدىن ئېگىزلىكى 2800~3000 مېتىر كېلىدىغان جايلاردىمۇ بەلۋاغ شەكلىدە تارقالغان. كۆلىمى 4 مىليون 418 مىڭ 500 گېكتار، پايدىلىنىشقا بولىدىغان كۆلىمى 3 مىليون 566 مىڭ 300 گېكتار بولۇپ، پۈتۈن شىنجاڭ ئوتلاق كۆلىمىنىڭ 7.4% ۋە 7.7% نى ئىگىلەيدۇ. تارقالغان رايونلارنىڭ كىلىماتى قۇرغاق، يىللىق ھۆل - يېغىن مىقدارى 200 مىللىمېتىردىن تۆۋەن. تۈپرىقى تۈزلەڭلىك قوڭۇر چۆل تۈپرىقى، تاغلىق قوڭۇر چۆل تۈپرىقى. ئوتلاقنىڭ يېپىنچا ئۆسۈملۈكلىرى شورلۇق چانقال تىپى، ئەمەن تىپىدىكى يېرىم چانقاللىقلارنى ئاساس قىلغان، ئوت - چۆپ تىپى ئىچىدە 10%~30% قۇرغاق مۇھىتقا ماسلىشىدىغان كۆپ يىللىق ئۇششاق باشقا ئوت - چۆپ-لەر ئارىلاشقان بولۇپ، ئوتلاق تىپىدىكى كۆرۈنۈشى شەكىللەندۈرگەن. يېپىنچا ئۆسۈملۈكلەرنىڭ قۇرۇلمىسى ئاساسلىقى ئىنچىكە غوللۇق ئاق ئەمەن، ئاق غول-لۇق ئاق ئەمەن، بورتالا ئاق ئەمەن، تۆگە قېرىن،

25 سانتىمېتىر، قاپلاش دەرىجىسى 50%~60% بولۇپ، ھەر گېكتارنىڭ ئوت - چۆپ مىقدارى 1410~2295 كىلوگرام بولىدۇ.

مۆتىدىل چۆللۈك يايلاق تىپى تارقىلىشى بىرقەدەر كەڭ، ئومۇمىي كۆلىمى 6 مىليون 298 مىڭ 600 گېكتار، پايدىلىنىشقا بولىدىغان كۆلىمى 5 مىليون 809 مىڭ 700 گېكتار بولۇپ، ئايرىم - ئايرىم ھالدا پۈتۈن شىنجاڭ ئوتلاق كۆلىمىنىڭ 11% ۋە 12.1% نى ئىگىلەيدۇ. ئۇ قۇرغاق، يېرىم قۇرغاق كىلىمات شارائىتىدا شەكىللەنگەن بولۇپ، ئوتلاق چىملىقى ئىچىدە ئەڭ قۇرغاق تىپ ھېسابلىنىدۇ. يىللىق ھۆل - يېغىن مىقدارى 150~300 مىللىمېتىر. تۈپرىقى سېرىق تۈپراق، قۇم - شېغىللىق سۇس كاشتان تۈپراق ۋە كاشتان تۈپراق. شىمالىي شىنجاڭدا تاغ ئالدى تۈزلەڭلىكلىرى ۋە ئوتتۇرا تۆۋەن تاغ بەلۋاغىغا تارقالغان، جەنۇبىي شىنجاڭدا بولسا، ئوتتۇراھال تاغ بەلۋاغى ۋە كەنجى ئېگىز تاغ بەلۋاغىغا سوزۇلغان. ئۆسۈملۈك يېپىنچىسىنىڭ قۇرۇلمىسى قۇرغاق مۇھىتقا ماسلىشىدىغان كۆپ يىللىق ئۇششاق باشقا ئۆسۈملۈكلەرنى ئاساس قىلىدۇ. كۆپ مىقداردىكى چۆللۈك ئەمەن تىپىدىكى يېرىم چانقاللار، شورلۇق يېرىم چانقاللىرى ۋە قۇرغاق مۇھىتقا ماسلىشىدىغان چانقاللار ئارىلىشىپ تۇرىدۇ. ئارىلىشىش دەرىجىسى 30%~50% كە يېتىدۇ. چۆللۈك ئوتلىقىنىڭ تۈرلىرىنىڭ موللۇقى، قاپلىنىش دەرىجىسى ۋە ئوت - چۆپ مىقدارى ئومۇميۈزلۈك باشقا ئوتلاقلاردىن تۆۋەن تۇرىدۇ. ئوت قاتلىمىنىڭ ئېگىزلىكى ئادەتتە 10~30 سانتىمېتىر بولۇپ، قاپلىنىشى 15%~40%، ھەر گېكتارنىڭ ئوت - چۆپ مىقدارى 855~1200 كىلوگرام.

ئېگىز ھەم سوغۇق رايون يايلاق تىپى بۇ سوغۇق ھەم قۇرغاق بولغان ئېگىز تاغ، كەنجى ئېگىز تاغ رايونىدا يېتىلگەن بىر خىل ئالاھىدە يايلاق تىپى. كوئىنلون تېغى، پامىر ئېگىزلىكى، تەڭرىتاغ ۋە ئالتاي تاغلىرىغا تارقالغان. ئومۇمىي كۆلىمى 4 مىليون 331 مىڭ 900 گېكتار، پايدىلىنىشقا بولىدىغان كۆلىمى 3 مىليون 860 مىڭ 900 گېكتار بولۇپ، ئايرىم - ئايرىم ھالدا پۈتۈن شىنجاڭ ئوتلاق كۆلىمى ۋە پايدىلىنىشقا بولىدىغان كۆلىمىنىڭ 7.6% ۋە 8% نى ئىگىلەيدۇ. تارقالغان رايونلاردا كىلىمات قۇرغاق ۋە سوغۇق بولۇپ، يىللىق ئوتتۇرىچە تېمپېراتۇرا سېلسىيە 0 گىرادۇستتىن تۆۋەن، ھۆل - يېغىن مىقدارى شىمالدىن جەنۇبقا قاراپ ئازىيىپ بارىدۇ. تۈپرىقى

تۈرى ۋە ئەمەن تۈرىدىكى يېرىم چاتقاللىقلارنى ئاساس قىلىدۇ. تۈرى تۈزلەڭلىك چۆل تىپىغا ئوخشىشىپ كېتىدىغان بولۇپ، تۈزلەڭلىك چۆل تىپىنىڭ تاغلىق جايلاغا قاراپ سوزۇلۇشى ھېسابلىنىدۇ. شىمالىي شىنجاڭدىكى تۈزلەڭلىك ۋە تاغلىق جايلاردا، بولۇپمۇ ئىلى ئويمانلىقى، چۆچەك ئويمانلىقىدا قىسقا ئۆمۈرلۈك ۋە قىسقا ئۆمۈرلۈك تۈرىدىكى ئۆسۈملۈكلەر ئەتىياز پەسلىدە بىرقەدەر ياخشى يېتىلىدىغان بولۇپ، ئوت - چۆپ قۇرۇلۇشىنىڭ ئاساسىي تەركىبىي قىسمى ھېسابلىنىدۇ. ئادەتتە ئۆسۈملۈك يېپىنچىسى شالاڭ، قاپ-لىنىش دەرىجىسى %5~%30، ھەر گېكتارنىڭ ئوت-چۆپ مىقدارى 450~1410 كىلوگرام بولىدۇ.

ئېگىز ھەم سوغۇق رايون چۆللۈكى تىپى پامىر ئېگىزلىكىگە، كوئىنلون تېغىنىڭ ئىچكى قىسمىدىكى ئالتۇن تاغنىڭ غەربىدىكى ئېگىز تاغ رايونىغا تارقالغان. ئوتلاق كۆلىمى 1 مىليون 117 مىڭ 500 گېكتار، پايدىلىنىشقا بولىدىغان كۆلىمى 804 مىڭ 800 گېكتار بولۇپ، ئايرىم - ئايرىم ھالدا، پۈتۈن شىنجاڭ ئوتلاق ئومۇمىي كۆلىمى ۋە پايدىلىنىشقا بولىدىغان كۆلىمىنىڭ %1.7 ۋە %2 نى ئىگىلەيدۇ. تارقالغان جايلارنىڭ كىلىماتى ئېگىز ھەم سوغۇق، قۇرغاق، شامال كۆپ چىقىدىغان، يەر يۈزى قۇرغاق، بوش بولۇپ، توغدىن يېرىلغان يوپۇرلار كۆپ بولىدۇ. تۈپ رىقى ئېگىز ھەم سوغۇق رايون چۆللۈك تۈپ رىقى، كۆپىنچىسى تۈپراقلىق، ئارىلاپ قۇملۇقلار بار. ئۆسۈملۈك يېپىنچا قەۋىتى ئېگىزلىك ھەم سوغۇققا، قۇرغاقچىلىققا چىداملىق، شامالغا تاقابلىچانلىقى كۈچلۈك بولغان ئەمەن تۈرىدىكىلەر ۋە ياتما يېرىم چاتقاللاردىن تەركىب تاپقان. ئۆستۈنلۈككە ئىگە سورتىدىن ئېگىز تاغ يۈگمەچ ئەمىنى، تېرىسكەن، ياتما تېرىسكەن، شىزلاڭ ئاجانىيەسى، قىسقا گۈللۈك سىلو قاتارلىقلار بار. ئوت تۈركۈمى شالاڭ، پاكار بولۇپ، ئېگىزلىكى ئادەتتە 5~10 سانتىمېتىر، قاپلىنىش دەرىجىسى %5~%10، ئەڭ يۇقىرى بولغاندا %25 كە يېتىدۇ. ھەر گېكتارنىڭ ئوت - چۆپ مىقدارى 150~310 كىلوگرام.

پەس تۈزلەڭلىك چىملىقى تىپى بۇنىڭ ھاسىل بولىدىغان يەرلىرى تاشقىندىن بولغان تۈزلەڭلىك، كەڭ ساي، كۆل ئەتراپى، كۆل ئويمانلىقى چۆكىملىرى ۋە قۇم بارخانلىرى ئارىسىدىكى چۆكمە

قاسراق، قىسقا يوپۇرماق ئىت سىيگەك، چۆل سىلوسى قاتارلىقلار. تۈزلەڭلىك رايونلاردا يەنە ئاز مىقداردىكى سۆڭۈك بار، تاغلىقلاردا يەنە قارىغان ئۇرۇقىدىشى تۈرىدىكىلەر ۋە چاكاندا قاتارلىق چاتقاللار ئارىلاش ئۆسكەن. شىمالىي شىنجاڭ رايونىدىكى ئوت - چۆپ تۈرى كۈمىدە يەنە قىسقا ئۆمۈرلۈك ۋە قىسقا ئۆمۈرلۈك تۈرىدىكى ئۆسۈملۈك قەۋىتى بار بولۇپ، ئۇ باش باھاردىكى چارۋا باقىدىغان ئوت - چۆپنىڭ مۇھىم تەركىبىي قىسمى ھېسابلىنىدۇ. ئوت - چۆپ قەۋىتىنىڭ ئېگىزلىكى 40~110 سانتىمېتىر، قاپلاش دەرىجىسى %20~%30، ھەر گېكتارنىڭ ئوت - چۆپ مىقدارى 780~1425 كىلوگرام.

مۆتىدىل چۆللۈك تىپى شىنجاڭنىڭ رايون خاراكتېرلىك ئوتلاق تىپى بولۇپ، تۈزلەڭلىك ۋە تاغلىق جايلاردىن ئىبارەت ئىككى تۈرلۈك يەر يۈزى تۈزۈلۈشىگە ئەۋە. ئومۇمىي كۆلىمى 21 مىليون 311 مىڭ 900 گېكتار، پايدىلىنىشقا بولىدىغان كۆلىمى 16 مىليون 99 مىڭ 900 گېكتار بولۇپ، ئايرىم-ئايرىم ھالدا پۈتۈن شىنجاڭدىكى ئوتلاق كۆلىمى ۋە پايدىلىنىشقا بولىدىغان كۆلىمىنىڭ %35.5 ۋە %37.3 نى ئىگىلەيدۇ. ① تۈزلەڭلىك چۆللۈكى شىمالىي شىنجاڭدا جۇڭغار ئويمانلىقىنىڭ ئوتتۇرا قىسمى ۋە تاغ ئالدى كەلكۈن چۆكىندىسى - كەلكۈن چۆكىندىسى تۈزلەڭلىكى، ئىلى ئويمانلىقى، بورتالا ئويمانلىقى، چۆچەك ئويمانلىقىغا تارقالغان. جەنۇبىي شىنجاڭدا تارىم ئويمانلىقىنىڭ چەتلىرى ھەمدە تاغ ئالدى يانتۇ تۈزلەڭلىكىنىڭ يۇقىرى قىسمىغا تارقالغان. يېپىنچا ئۆسۈملۈكلەرنىڭ قۇرۇلمىسى يېرىم دەرەخ غوللۇق سۆڭۈك، ئاق سۆڭۈكنى، چاتقاللىقلار كۆپ خىل جۇڭگۇن، كۆپ خىل يۇلغۇن، پەردىلىك چاكاندا، تۆگە تاپان قاتارلىقلارنى، شورلۇق يېرىم چاتقىلى تېرىسكەن، تۆگە قېرىن، قاسراق، كۆپ خىل ئىت سىيگەك، قامغاق ئۇرۇقىدىشى قاتارلىقلارنى، ئەمەن تۈرىدىكى يېرىم چاتقاللىقلار بورتالا ئاق ئەمىنى، شىنجاڭ ئەمىنى قاتارلىقلارنى ئاساس قىلىدۇ. ② تاغلىق چۆل-لۈكلەر ئالتاي تاغلىرىدىن باشقا جايلاردا، ھەرقايسى تاغلارنىڭ ۋېرتىكال تەبىئىي بەلۋاغىنىڭ ئاساسىي بەلۋاغىغا جايلاشقان، ئورۇنلاشقان رايونلىرىنىڭ كىلىماتى ئىنتايىن قۇرغاق بولۇپ، يىللىق ھۆل - يېغىن مىقدارى 150 مىللىمېتىردىن تۆۋەن. تۈپ رىقى قۇمساڭ، شېغىللىق قوڭۇر چۆل تۈپ رىقى ۋە شور تۈپ راق. ئۆسۈملۈك يېپىنچىسىنىڭ قۇرۇلمىسى شورلۇق چاتقال

تاغ چىملىق تۇپرىقى ۋە كەنجى ئېگىز تاغ چىملىق تۇپرىقى بولۇپ، تۇپراق قەۋىتى قېلىن، ئورگانىك ماددىلار مول، مۇنبەتلىكلىكى يۇقىرى. چۆپلۈك يېپىنچىدىكى تاغلىق جايلاردىكى يېتىلىشى ئەڭ ياخشى تىپ بولۇپ، ئېگىز ئوت - چۆپلۈك چىملىق ۋە پاكىز چىملىق تىن ئىبارەت ئىككى تۈرگە بۆلۈنىدۇ. ئېگىز ئوتلۇق چىملىق ئېگىز باشاقلىق ئوتلار ۋە ئېگىز ئارىلاش ئوتلاردىن تەركىب تاپقان. باشاقلىق ئوتلارنىڭ ئىچىدە يالتىر باش، ھارام شاغىر، چوڭ توشقان قۇيرۇق، زەۋەك، شىنجاڭ كىرىپە باش ئوتى قاتارلىقلار بار. ئارىلاش تۈرىدىكى ئوتلاردا يايلاق قاقىر تۇمشۇقى، تىك قاقىر تۇمشۇقى، ياۋا قوقەنگۈل، قېلىن قىر، مەرۋە، رەك، تۈگۈنەك يىلتىزلىق مەرۋە، رەك، تاغ توشقان ئوتى قاتارلىقلار بار. باشاقلىق ئوتلارنىڭ كۆپىنچىسى شېخىدىكى ئېگىزلىكى 90-120 سانتىمېتىرغا يېتىدۇ. ئوتلاقتىكى ئېگىزلىك دەرىجىسى 50~80 سانتىمېتىر، قاپلاش دەرىجىسى 85%~100% بولۇپ، ھەر گېكتارنىڭ ئوت - چۆپ مىقدارى 6375 كىلوگرام. پاكىز ئوتلۇق چىملىق تۈركۈمى قوغىچاي ۋە بىرقەدەر پاكىز بولغان ئارىلاش ئوت - چۆپلەر ھەمدە باشاقلىق ئوت - چۆپلەردىن تەركىب تاپقان. مەسىلەن، قارا گۈللۈك قوغىچاي، ئاق ئۇچلۇق قوغىچاي، سىبىرىيە ئۈنچە ئوتى، تەڭرىتاغ ئۈنچە ئوتى، تاغ قامچا ئوتى، تاغ جۇپار يېشى، تىپچاق قاتارلىقلار. ئوت قاتلىمىنىڭ ئېگىزلىكى 20~30 سانتىمېتىر، قاپلاش دەرىجىسى 80%~90% بولۇپ، ھەر گېكتارنىڭ ئوت - چۆپ مىقدارى 3450~4500 كىلوگرام.

ئېگىز ھەم سوغۇق رايون چىملىق تىپى تەڭرىتېغى، ئالتاي تېغى ۋە جۇڭغارنىڭ غەربىي قىسمىدىكى تاغلىق جايلار قاتارلىق ئېگىز تاغ قار - مۇز بەلۋىغى، ياكى ئېگىز تاغ ئاستىدىكى ياتما ئۆسۈملۈك يېپىنچىسىنىڭ تۆۋەنكى قىسمىغا كەڭ كۆلەمدە تارقالغان. كوئىنلون تېغىدا بولسا، ئېگىز تاغ ئويمانلىقىلىرى ۋە تەسكەي باغرىغا پارچە - پۇرات تارقالغان. ئېگىز ھەم سوغۇق رايون چىملىق تىپىنىڭ ئومۇمىي كۆلىمى 3 مىليون 763 مىڭ 700 گېكتار، پايدىلىنىشقا بولىدىغان كۆلىمى 3 مىليون 419 مىڭ گېكتار بولۇپ، ئايرىم - ئايرىم ھالدا پۈتۈن شىنجاڭ ئوتلاق كۆلىمى ۋە پايدىلىنىشقا بولىدىغان كۆلىمىنىڭ %6.6 ۋە %7.1 نى ئىگىلەيدۇ. سوغۇققا چىداملىق، ئوتتۇرا ھال ئەملىك ئۇششاق قىياق ئوتلىرى، ئۇششاق ئارىلاش

جايلار. تارقىلىشى ئىنتايىن كەڭ بولۇپ، پۈتۈن شىنجاڭدىكى بارلىق كۆل ئويمانلىقى، پەس تاغ جىلغىلىرى، چوڭ دەريا ئېقىنلىرى قاتارلىق جايلارنىڭ ھەممىسىدە مۇشۇ تىپتىكى ئوتلاق بار. ئوتلاق كۆلىمى 6 مىليون 885 مىڭ 800 گېكتار. پايدىلىنىشقا بولىدىغان كۆلەم 6 مىليون 36 مىڭ 200 گېكتار بولۇپ، ئايرىم - ئايرىم ھالدا پۈتۈن شىنجاڭدىكى ئوتلاق ئومۇمىي كۆلىمى ۋە پايدىلىنىشقا بولىدىغان كۆلەمنىڭ %12 ۋە %12.6 نى ئىگىلەيدۇ. ئۆسۈملۈك يېپىنچىسى ئوت - تۇراھال ئەملىك، قۇرغاق ئوتتۇراھال ئەملىك، نەم ئەملىككە ماسلىشىدىغان باشاقلىق ئوتلار، پۇرچاق ئائىلىسىدىكى ئوتلار ۋە ئارىلاش ئوتلارنى ئاساس قىلىدۇ. ئاساسلىقى قۇمۇش، چىچ، ئىچرىق، ئاق ئۆلەك، كۆپ خىل چۈچۈك بۇيا، بۇيا، شالاڭ يوپۇرماقلىق يانتاق، چىغىرتماق، يوغان يوپۇرماقلىق ئاق كەندىر، زاغزاق قاتارلىقلار. تۇپرىقى چىملىق تۇپرىقى، شورلاشقان چىملىق تۇپرىقى ۋە چۆللۈك چىملىق تۇپرىقى بولۇپ، تۇپراق قاتلىمى بىرقەدەر قېلىن، ئورگانىك ماددىلار ۋە مۇنبەتلىكلىكى بىرقەدەر يۇقىرى. ئوت - چۆپ قاتلىمى ئادەتتە 50~100 سانتىمېتىر. قاپلاش دەرىجىسى ئادەتتە %60~80 بولۇپ، ھەر گېكتارنىڭ ئوت - چۆپ مىقدارى 2640~7755 كىلوگرام.

تاغلىق چىملىق تىپى بۇ تىپ مەركەزلىك ھالدا تەڭرىتاغ سۇ بۆلگۈچ داۋانىنىڭ شىمالىدىكى ھەر قايسى تاغلارنىڭ ئوتتۇراھال تاغ بەلۋىغى ۋە كەنجە ئېگىز تاغ بەلۋىغىغا جايلاشقان. سۇ بۆلگۈچ داۋانىنىڭ جەنۇبىدا پەقەت كەنجە ئېگىز تاغ بەلۋىغىدىلا پارچە - پۇرات چىملىق كۆزگە چېلىقىدۇ. شىنجاڭدا تاغ ئورمىنى بارلىقى جايلاردا تاغ چىملىقى تەرەققىي قىلغان. ئوتلاق كۆلىمى 2 مىليون 870 مىڭ 600 گېكتار، پايدىلىنىشقا بولىدىغان كۆلەم 2 مىليون 657 مىڭ گېكتار بولۇپ، ئايرىم - ئايرىم ھالدا پۈتۈن شىنجاڭدىكى ئوتلاق كۆلىمى ۋە پايدىلىنىشقا بولىدىغان كۆلەمنىڭ %5 ۋە %5.5 نى ئىگىلەيدۇ. ئۇ ئېگىز ھەم سوغۇق رايون چىملىقى بىلەن تاغ يايلىقىنىڭ ئارىسىغا جايلاشقان بولۇپ، دېڭىز يۈزىدىن ئېگىزلىكى غەربتىن شەرقتە قاراپ تەدرىجىي يۇقىرىلاپ بارىدۇ. تارقالغان رايوننىڭ كىلىماتى نەم، يامغۇر مىقدارى يېتەرلىك، يىللىق ھۆل - يېغىن مىقدارى 400~600 مىللىمېتىر، يىللىق ئوتتۇرىچە تېمپېراتۇرا 1.9°C، تۇپرىقى

تېپتىكى ئوت - چۆپلەر ۋە ئۇششاق غۇزمەك ئۆسدىغان باشقىلىق ئوتلار قاتارلىق ئۈچ چوڭ تىپتىكى ئۆسۈم-لۈكلەردىن تەركىب تاپقان. ئېگىز ھەم سوغۇق رايون چىملىقىنىڭ ئوت - چۆپ قاتلىمى پاكىر، قۇرۇللىسى ئاددىي، قاتلامغا ئايرىلىشى روشەن ئەمەس، ئەمما ئوت-چۆپ تۈركۈمىنىڭ ئۆسۈشى قويۇق، قاپلىنىش دەرىجىسى يۇقىرى، ئۆسۈش پەسلى قىسقا، ئوت - چۆپ مىقدارى تۆۋەن بولۇشتەك ئالاھىدىلىكلەرگە ئىگە. ئوت-چۆپ قاتلىمىنىڭ ئېگىزلىكى 10~20 سانتىمېتىر، قاپلىنىش دەرىجىسى %40~90 بولۇپ، ھەر گېكتارنىڭ ئوت - چۆپ مىقدارى 600~3150 كىلوگرام.



يارلىق ئوتلاق

سۈپەتلىك ئوتلاقلارغا تەۋە. كوئىنلون تاغلىرىدا بولسا، تاغلىق جاي ئوتلىقى، ئېگىز ھەم سوغۇق رايون يايلىقى ۋە ئېگىز ھەم سوغۇق رايون چىملىقىغا تەۋە. يايلاقتىن پايدىلىنىش ۋاقتى 90~150 كۈن بولىدۇ. بۇ ۋاقىت دەل ئوت - چۆپلەرنىڭ ئۆسدىغان پەسلى، تاغلىق رايونلاردا ھۆل - يېغىن كۆپ، سۇ ۋە ئوت - چۆپ سول، كىلىمات سالقىن بولۇپ، قاتتىق ئىسسىق ۋە پاشا قاتارلىق ھاساراتلەرنىڭ ئاۋارىگەرچىلىكى بولمىد. خاچقا، تۈرلۈك مال - چارۋىلارنى سەمىرتىدىغان ياخشى ئورۇن ھېسابلىنىدۇ.

قىشلاق تەخمىنەن كۆلىمى 21 مىليون 677 مىڭ 800 گېكتار بولۇپ، پۈتۈن شىنجاڭدىكى ئوتلاق ئومۇمىي كۆلىمىنىڭ %37.9 نى ئىگىلەيدۇ.



قىشلاق

ھەرقايسى چوڭ تاغ سىستېمىلىرىنىڭ ئوتتۇرا، تۆۋەن تاغلىق جايلىرى، ئۇنىڭدىن قالسا قۇملۇقلار ۋە ھەرقايسى

سازلىق تىپىدىكى ئوتلاق ئاساسلىقى جەنۇبىي ۋە شىمالىي شىنجاڭ تۈزلەڭلىك رايونلىرىدىكى ھەرقايسى چوڭ دەريا ئېقىنلىرىنىڭ تۆۋەنكى قىسمى ۋە دەريا ئېقىزى، تاشقىن تۈزلەڭلىكى، كۆل ئەتراپى، تاغ ئالدىدىكى يەر ئاستى سۈيى سىڭىپ چىققان جايلار، تاغ ئارىسى پەس ئويمانلىقلاردىكى كۆل بويلىرى ۋە ئېگىزلىكتىكى ئويمانلىقلارغا تارقالغان. ئومۇمىي كۆلىمى 266 مىڭ 600 گېكتار. پايدىلىنىشقا بولىدىغان كۆلىمى 244 مىڭ 400 گېكتار بولۇپ، ئايرىم - ئايرىم ھالدا پۈتۈن شىنجاڭدىكى ئوتلاق ئومۇمىي كۆلىمى ۋە پايدىلىنىشقا بولىدىغان كۆلىمىنىڭ %0.46 نى ۋە %0.5 نى ئىگىلەيدۇ. شىنجاڭدىكى سازلىق سامان غوللۇق سازلىق بولۇپ، ئوت تۈركۈمى نەمخۇش كۆپ يىللىق يىلتىزسىمان غوللۇق ئوتلار ۋە قىياق ئوت تۈرىدىكىلەردىن تەركىب تاپقان. ئاساسلىقى قۇمۇش، پىزەك، چىم ئوت قاتارلىقلاردىن تەركىب تاپقان. قاپلىنىش دەرىجىسى %60~90 بولۇپ، ھەر گېكتارنىڭ ئوت - چۆپ مىقدارى 3900~7200 كىلوگرام.

يارلىق ئوتلاق تەخمىنەن كۆلىمى 11 مىليون 761 مىڭ 300 گېكتار بولۇپ، پۈتۈن شىنجاڭدىكى ئوتلاق كۆلىمىنىڭ %20.5 نى ئىگىلەيدۇ، ئاساسلىقى ھەرقايسى چوڭ تاغ تىزمىلىرىنىڭ ئوتتۇراھال ئېگىز تاغ بەلۋاغىغا جايلاشقان. ئالتاي تېغى، جۇڭغارنىڭ غەربىي قىسمىدىكى تاغلىق جايلار ھەمدە تەڭرىتېغىنىڭ شىمالىي باغرىدا، ئادەتتە دېڭىز يۈزىدىن ئېگىزلىكى 1700~3400 مېتىر ئارىلىقىدا، ئەڭ سىرتىغىنىنىڭ جەنۇبىي باغرىدا 2600~360 مېتىر ئارىلىقىدا تارقالغان. كوئىنلون تاغلىرىدا بولسا،

لوپنۇر كەندىرى قاتارلىقلار. ئوت - چۆپنىڭ سۈپىتى بىرقەدەر ناچار، يېيىشلىك ئەمەس، پايدىلىنىش نىسبىتى تۆۋەن بولۇپ، كۆپىنچىسى ئوتتۇرا تۆۋەن دەرىجىلىك ئوتلاقلارغا تەۋە. شىمالىي شىنجاڭدا كىچىك بۆلەكلەر بويىچە دېھقانچىلىق رايونلىرىنىڭ ئەتراپىدىكى ئويمانلىق چىملىقلار ۋە تۈزلەڭلىك چۆللۈكلىرىگە تارقالغان. كۆپىنچە شەخسكە قالدۇرۇلغان چارۋىلار ۋە دېھقانچىلىقتىكى بىر قىسىم ئۇلارنى بېقىشتا پايدىلىنىلىدۇ.

كۆكلەم - كۈزلەك - قىشلاق كۆلىمى ئانچە چوڭ ئەمەس، تەخمىنەن كۆلىمى 3 مىليون 93 مىڭ 900 گېكتار. ئوتلاق ئومۇمىي كۆلىمىنىڭ ئاران 6.5% نى ئىگىلەيدۇ. جەنۇبىي شىنجاڭدىمۇ، شىمالىي شىنجاڭدىمۇ بار، ئاساسلىقى تۆۋەن تاغ بەلۋاغىدىكى چۆللۈك ئوتلاقلىرىغا، يايلاقلارغا، چىملىق ئوتلاقلىرىغا ۋە قىسمەن تاغلىق جايلاردىكى چىملىق ئوتلاقلىرىغا تارقالغان. ئالتاي تېغىدا كۆكلەم - كۈزلەك - قىشلاق ئوتلاقلىرى ئاساسلىقى چاپچىلىق شارائىتى بولغان ئوتتۇرا تاغ بەلۋاغلىرىغا تارقالغان. پايدىلىنىش ۋاقتى 270~290 كۈن.

ئوتلاق كۆلىمى شىنجاڭنىڭ تەبىئىي ئوتلاق ئومۇمىي كۆلىمى 57 مىليون 258 مىڭ 800 گېكتار، پايدىلىنىشقا بولىدىغان كۆلىمى 48 مىليون 6800 گېكتار. تەبىئىي ئوتلاقلىرى ئىچىدە مۆتىدىل چۆللۈك تىپىدىكى ئوتلاق كۆلىمىنىڭ ئىگىلىگەن نىسبىتى ئەڭ چوڭ بولۇپ، پۈتۈن تەبىئىي ئوتلاق كۆلىمىنىڭ 37.26% نى ئىگىلەيدۇ. تۆۋەن تۈزلەڭلىك چىملىق تىپى 2 - ئورۇندا تۇرىدۇ. مۆتىدىل چۆللۈك يايلاق تىپىدىكى ئوتلاق 3 - ئورۇندا تۇرىدۇ. ئوتلاق تىپى بويىچە ستاتىستىكىلىغاندا، چۆللۈك ئوتلاقلىرى 47%، يايلاق ئوتلاقلىرى 29%، چىملىق ئوتلاقلىرى 23%، سىزلىق ئوتلاقلىرى 2.5% نى ئىگىلەيدۇ.

ئوتلاقنىڭ ئوت - چۆپ مىقدارى شىنجاڭ ئوتلاقلىرىدىكى ئوت تۈركۈمى ئۆسۈملۈكلىرىنىڭ تۈر سانى ۋە ئوت - چۆپ مىقدارىدا پەرق ئىنتايىن چوڭ. سىزلىق تىپىدىكى ئوتلاقلىرىنىڭ ئوت - چۆپ مىقدارى ئەڭ يۇقىرى بولۇپ، پۈتۈن شىنجاڭدىكى تەبىئىي ئوتلاقلىرىنىڭ ئوتتۇرىچە ئوت - چۆپ مىقدارىنىڭ ئىككى ھەسسىسىدىن ئېشىپ كېتىدۇ. 2 - ئورۇندا تۇرىدىغان

سى چوڭ جىمغىلارغا تارقالغان. ئوتتۇرا، تۆۋەن تاغدىكى قىشلاقلىرىدا ئادەتتە تۈر تېمپېراتۇرا قاتلىمى مەۋجۇت بولۇپ، قىش پەسلىدە تېمپېراتۇرا بىرقەدەر يۇقىرى بولىدۇ. شامال تەڭمەيدىغان كۈنگىي، ئوت - چۆپ سۈپىتىمۇ ياخشى بولۇپ، ئەلا سۈپەتلىك قىشلاق ھېسابلىنىدۇ. تۈزلەڭلىكتىكى دەريا ۋادىلىرىمۇ مۇھىم قىشلاق ھېسابلىنىدۇ. قىشلاقتىكى ئاساسلىق چۆپلۈك تىپى تۈزلەڭلىك چۆللۈكى، يايلاقلانغان چۆللۈك، تاغلىق چۆللۈك ئوتلىقى، تاغلىق ئوتلىقى ۋە تۈزلەڭلىك پاكاز چىملىقىدىن ئىبارەت. قىشلاقتىن پايدىلىنىش ۋاقتى 120~150 كۈن بولىدۇ.

كۈزلەك - كۆكلەم تەخمىنەن كۆلىمى 10 مىليون 834 مىڭ 200 گېكتار بولۇپ، پۈتۈن شىنجاڭدىكى ئوتلاق ئومۇمىي كۆلىمىنىڭ 18.9% نى ئىگىلەيدۇ. ئاساسلىقى ھەرقايسى تاغ سىستېمىسىدىكى پاكاز تاغ ئېدىرلىق بەلۋاغىغا، تاغ ئالدى كەلكۈن چۆكۈندىسى ئېقىنىدى ياتىۋاتقان تۈزلەڭلىك ھەمدە تۈزلەڭلىك چۆللۈك رايونىغا جايلاشقان، تاغنىڭ يانتۇلۇق دەرىجىسى تۆۋەن، تۈزلەڭلىكلەر كەڭرى، تۈز بولۇشتەك ئالاھىدىلىكلەرگە ئىگە. كۆكلەم - كۈزلەكلەر ئەتىياز ۋە كۈز پەسلىدە ئوخشاش بىر جايدا چارۋا باقىدىغان ئوتلاق بولۇپ، ئوتلاق تىپى ئاساسەن تاغلىق جايلار چۆللۈكى، تاغلىق جايلار چۆللۈك ئوتلىقى ۋە تۈزلەڭلىك چۆللۈكى، ئوتلاقلاشقان چۆللۈك، ئاز بىر قىسمى تۈزلەڭلىك پاكاز چىملىقىدىن ئىبارەت. كۈزلەك - كۆكلەملىكنىڭ پايدىلىنىش ۋاقتى 130~150 كۈن بولىدۇ.

پۈتۈن يىللىق ئوتلاق بۇ ئەتىياز، ياز، كۈز ۋە قىشتىن ئىبارەت تۆت پەسلىدە ئوخشاش بىر جايدا چارۋا بېقىپ پايدىلىنىدىغان ئوتلاق بولۇپ، تەخمىنەن كۆلىمى 9 مىليون 291 مىڭ 800 گېكتار، پۈتۈن شىنجاڭدىكى ئوتلاق ئومۇمىي كۆلىمىنىڭ 16.2% نى ئىگىلەيدۇ. ئاساسلىقى جەنۇبىي شىنجاڭدىكى تارىم ئويمانلىقىنىڭ ئەتراپىدىكى تۈزلەڭلىك بوستانلىقلىرىغا، تېرىلغۇ ئېتىزلىرى ئەتراپىدىكى يەر ئاستى سۈيى تولىۋاتقان بېرىدىغان تۈزلەڭ ئويمانلىق چىملىقلىرى ۋە سىزلىق چىملىقلىرىغا تارقالغان، بۇنىڭ ئىچىدە بىر قىسمى توغراقلىق ۋە يۇلغۇنلۇقلاردىكى شالاڭ ئورمان ئوتلىقى ۋە شالاڭ چاتقاللىق ئوتلىقىدىن ئىبارەت. شالاڭ سىزلىق ئوت - چۆپ ئۆسۈملۈكلىرى قومۇش، شالاڭ يوپۇرماقلىق يانتاق، چۈچۈك بۇيا، ئىچىرىق، زاغراق

نەزەرىيەۋى مال سىغىمچانلىقى 32 مىليون 248 مىڭ قوي بىرلىكى، قوي بىرلىكىنىڭ نەزەرىيەۋى ئىگىلىك گەن ئوتلاق كۆلىمى 1.49 گېكتار. پەس تۈزلەڭلىك چىملىق تىپىدىكى ئوتلاقلىرىنىڭ نەزەرىيەۋى مال سىغىمچانلىق نىسبىتى تۈرلۈك ئوتلاقلىرىنىڭ ئىچىدە 1 - تۈردىكى ئوتلاقلىرىدا تۇرىدۇ. پۈتۈن شىنجاڭدىكى ئومۇمىي مىقدارنىڭ 1/4 گە يېقىنلىشىدۇ؛ 2 - تۈردىكى ئوتلاقلىرىدا تۇرىدۇ. شىنجاڭنىڭ 1/5 دىن ئارتۇقراق بولىدۇ؛ 3 - تۈردىكى ئوتلاقلىرىدا تۇرىدۇ. شىنجاڭنىڭ ئومۇمىي سىغىمچانلىقى ئىچىدە مەلۇم نىسبەتتىكى ئىگىلىيدىغانلىقىدىن يەنە ئېگىز ھەم سوغۇق رايون چىملىق تىپى، مۆتىدىل چۆللۈك تىپى، مۆتىدىل چۆللۈك ئوتلاق تىپى، ئېگىز ھەم سوغۇق رايون ئوتلاق تىپى، مۆتىدىل چىملىق ئوتلاق تىپى ۋە مۆتىدىل ئوتلاقلاشقان چۆللۈك تىپى بار؛ پۈتۈن شىنجاڭنىڭ ئومۇمىي نەزەرىيەۋى سىغىمچانلىقتا ئىگىلىگەن نىسبىتى ئەڭ ئاز بولغىنى ئېگىز ھەم سوغۇق رايون چۆللۈك تىپى ۋە سارلىق تىپى. (تۆۋەندىكى جەدۋەلگە قارالسۇن)

نى تاغلىق چىملىق تىپىدىكى ئوتلاق، ئوتتۇرىچە ئوت - چۆپ مىقدارىمۇ پۈتۈن شىنجاڭ ئومۇمىي سەۋىيىسىنىڭ ئىككى ھەسسىسىگە يېقىن. ئۇنىڭدىن قالسا، رەت تەرىپى بويىچە مۆتىدىل چىملىق ئوتلاق، تۆۋەن تۈزلەڭلىك چىملىق ۋە ئېگىز ھەم سوغۇق رايون چىملىق تىپى. بىرلىك كۆلەمىنىڭ ئوت - چۆپ مىقدارى ئەڭ تۆۋەن بولغىنى ئېگىز ھەم سوغۇق رايون چۆللۈك تىپى بولۇپ، پەقەت پۈتۈن شىنجاڭ ئوتتۇرىچە ئوت - چۆپ مىقدارىنىڭ 1/8 گە ئەڭ كېلىدۇ. ئوتتۇرىچە ھەر گېكتار تارىنىڭ ئوت - چۆپ مىقدارى 1500 كىلوگرامغا يەتتە مەيدىغان ئوتلاق تىپىدىن ئېگىز ھەم سوغۇق رايون يايلاق تىپى، مۆتىدىل يايلاق چۆللۈك تىپى، مۆتىدىل چۆللۈك تىپى ۋە مۆتىدىل چۆللۈك ئوتلاق تىپى بار.

ئوتلاقنىڭ مال سىغىمچانلىقى مال سىغىمچانلىقىدا قوينىڭ كۈندىلىك ئوزۇق مىقدارى شىمالىي شىنجاڭدا بەش كىلوگرام، جەنۇبىي شىنجاڭدا تۆت كىلوگرام، ئىلى رايونىدا ئالتە كىلوگرام بولىدۇ. ئوت - چۆپتىن پايدىلىنىش نىسبىتى يايلاقلاردا 60%~70% كۆكلىم - كۈزلەكتە 50%~55% قىشقاقتا 35%~55% پۈتۈن يىللىق ئوتلاققا 45%~55% بولىدۇ. شىنجاڭ تەبىئىي ئوتلاقلىرىنىڭ

شىنجاڭدىكى ھەرقايسى تىپتىكى ئوتلاقلىرىنىڭ كۆلىمى، سىغىمچانلىقى ۋە نىسبىتى

ئوتلاق تىپىنىڭ نامى	ئوتلاقلىرىنىڭ پايدىلىنىشقا بولىدىغان كۆلىمى		نەزەرىيەۋى سىغىمچانلىقى	
	كۆلىمى (10 مىڭ گېكتار)	نىسبىتى (%)	كۆلىمى (10 مىڭ گېكتار)	نىسبىتى (%)
مۆتىدىل چىملىق ئوتلاق	108.62	2.26	161.10	4.99
مۆتىدىل ئوتلاق	442.25	9.21	286.79	8.80
مۆتىدىل چۆللۈك ئوتلاق	580.97	12.11	224.40	6.87
ئېگىز ھەم سوغۇق رايوندىكى ئوتلاق	386.09	8.04	164.72	5.11
مۆتىدىل ئوتلاقلاشقان چۆللۈك	356.63	7.43	105.97	3.29
مۆتىدىل چۆللۈك	1609.99	33.54	452.81	14.04
ئېگىز ھەم سوغۇق رايون چۆللۈكى	80.48	1.68	13.30	0.41
ئويمان تۈزلەڭلىك چىملىقى	503.62	12.57	701.77	21.76
تاغلىق چىملىقى	265.70	5.53	666.70	20.67
ئېگىز ھەم سوغۇق رايون چىملىقى	341.90	7.12	412.87	12.80
سارلىق تىپى	24.44	0.51	40.53	1.26
پۈتۈن شىنجاڭ بويىچە جەمئىي	4800.68	100	3224.86	100

ئوتلاق دەرىجىسى تەبىئىي ئوتلاق بايلىقىنىڭ دەرىجىسىنى باھالاشتىكى پىرىنسىپ ۋە ئۆلچەملەرگە ئاساسەن

تەبىئىي بايلىقلار

27.01	1546.50	7 - سورتلۇق ئوتلاق
32.87	1882.47	8 - سورتلۇق ئوتلاق

كۈنەس يايلىقى ئىلى رايونىنىڭ كۈنەس ناھىيەسى، توققۇزتارا ناھىيىسى ۋە نىلقا ناھىيىسىگە تارقالغان، ئىلى دەرياسىنىڭ يۇقىرى ئېقىمىدىكى كۈنەس دەرياسى ۋە قاش دەرياسى ۋادىسىغا جايلاشقان. تەبىئىي ئوتلاقى 1 مىليون 457 مىڭ گېكتار، ئوتلاقنىڭ پايدىلىنىشىغا بولىدىغان كۆلىمى 1 مىليون 319 مىڭ 200 گېكتار. رايون ئىچىدە تاغلىقنى ئاساس قىلغان بولۇپ، ئوتتۇرا مۆتىدىل بەلۋاغ يېرىم قۇرغاق تىپلىق كىلىمات رايونىغا تەۋە، يىللىق ئوتتۇرىچە تېمپېراتۇرا $6.0^{\circ}\text{C} \sim 8.6^{\circ}\text{C}$ ، يىللىق ھۆل - يېغىن مىقدارى 500~800 مىللىمېتىر، يىللىق پارغا ئايلىنىش مىقدارى 1312~1469 مىللىمېتىر، يىللىق كۈن نۇرىنىڭ چۈشۈش ۋاقتى 2709~2812 سائەت، قىروسىز



كۈنەس يايلىقى

مەزگىلى 107~150 كۈن. تاغلىق چىملىقى ۋە تاغلىق چىملىق ئوتلاقىنى تىپ قىلغان، ئېگىز ئوت - چۆپ تىپلىق چاپچىلىقى ۋە باقمىچىلىققا تەڭ ئىشلىتىلىدىغان ئوتلاقنى شەكىللەندۈرگەن. ئوت - چۆپنىڭ تەركىبى ئەلا، ئوت - چۆپ مىقدارى يۇقىرى بولۇپ، بۇ يەردە دۇنيا بويىچە ئېتىراپ قىلىنغان ئەلا سۈپەتلىك ئوت - چۆپلەرنىڭ ھەممىسى تارقالغان، مەسىلەن: تاغلىق ئوت، قىزىل ئۇچقۇلاق، قىزىل بۇرچاق ئوت، يالتىر باش، تىپچاق، ئېزەن (ياغاچسىمان ياۋا سۈبۈرگە) قاتارلىقلار. رايون ئىچىدە تاغلىق جايلاردىكى ئۆسۈملۈك بېيىنچىلىرى ۋېرتىكال بەلۋاغنىڭ قۇرۇلمىسى

سامەن، شىنجاڭ تەبىئىي ئوتلاقلىرى ئوخشاش بولمىغان سۈپەت ۋە مىقدار دەرىجىسىگە ئايرىلىدۇ، ئوتلاق كۆلىمىنىڭ نىسبىتى ئەڭ چوڭ بولغىنى 2 - دەرىجىلىك ئوتلاق؛ 3 - دەرىجىلىك ئوتلاق كۈنەس تۈرىدۇ، ئىككىسىنىڭ يىغىندىسى پۈتۈن شىنجاڭ ئوتلاق ئومۇمىي كۆلىمىنىڭ %60 كە يېقىنلىشىپ كەتكەن. ئوت تۈركۈمىنىڭ سۈپىتى بىرقەدەر ياخشى. شىنجاڭدا تەبىئىي ئوتلاقلار مەركەزلەشكەن بولۇپ، 8 - دەرىجىلىك ئوتلاق كۆلىمىنىڭ نىسبىتى ئەڭ چوڭ، پۈتۈن شىنجاڭ ئوتلاق كۆلىمىنىڭ $1/3$ نى دېگۈدەك ئىگىلەيدۇ. 7 - دەرىجىلىك ۋە 6 - دەرىجىلىك ئوتلاق كۆلىمىنىڭ نىسبىتىمۇ بىرقەدەر چوڭ بولۇپ، ھەر گېكتارنىڭ ئوت - چۆپ مىقدارى 3000~7500 كىلوگرام بولغان 6 - 8 - دەرىجىلىك ئوتلاق مۇتلەق ئۆستۈنلۈكنى ئىگىلەيدۇ. ئۈچىنچىسىنىڭ كۆلىمىنىڭ يىغىندىسى %80 تىن ئاشىدۇ، شىنجاڭ تەبىئىي ئوتلاقلىرىنىڭ بىرلىك ئوت - چۆپ مىقدارى ئانچە يۇقىرى ئەمەس، 1 - ، 2 - ، 3 - دەرىجىلىك ئوتلاقلار ناھايىتى ئاز بولۇپ، يىغىپ كەلگەندە، ئومۇمىي كۆلىمىنىڭ %7 نى ئىشلىتىدۇ. (بۆۋەندىكى جەدۋەلگە قاراڭ)

شىنجاڭدىكى ھەر «دەرىجە» لىك ئوتلاقلىرىنىڭ كۆلىمى ۋە نىسبىتى

ئوتلاق دەرىجىسى	ئوتلاق كۆلىمى (10 مىڭ گېكتار)	نىسبىتى (%)
1 - دەرىجىلىك ئوتلاق	338.211	5.91
2 - دەرىجىلىك ئوتلاق	1730.98	30.23
3 - دەرىجىلىك ئوتلاق	1686.17	29.45
4 - دەرىجىلىك ئوتلاق	1446.46	25.26
5 - دەرىجىلىك ئوتلاق	524.06	9.15

شىنجاڭدىكى ھەر «سورت» لۇق ئوتلاقلىرىنىڭ كۆلىمى ۋە نىسبىتى

ئوتلاق سورتى	ئوتلاق كۆلىمى (10 مىڭ گېكتار)	نىسبىتى (%)
1 - سورتلۇق ئوتلاق	62.16	1.09
2 - سورتلۇق ئوتلاق	91.94	1.61
3 - سورتلۇق ئوتلاق	216.89	3.79
4 - سورتلۇق ئوتلاق	232.12	4.05
5 - سورتلۇق ئوتلاق	522.41	9.12
6 - سورتلۇق ئوتلاق	1171.39	20.46

مۇكەممەل، روشەن بولۇپ، يۇقىرىدىن تۆۋەنگە قاراپ رەت تەرتىپى بويىچە ئېگىز تاغ تاشلىق يانتۇلۇق ئۆسۈم-لۈك يېپىنچىسى، ئېگىز تاغ چىملىقى، كەنجى ئېگىز تاغ چىملىقى، تاشلىق جايلاردىكى ئورمانلىق - چىملىق، تاغلىق جايلاردىكى چىملىق ئوتلاق، تاغلىق جايلاردىكى ئوتلاق، تاغلىق جايلاردىكى چۆللۈك ئوتلاق ۋە ۋادا تۈزلەڭلىك چۆللۈكى، تۈزلەڭلىك سايلىرىدا يەنە ئويمانلىق چىملىقى ۋە ساسلىق چىملىقى يېتىلگەن. رايون ئىچىدىكى ئوتلاق تىپى مول، ئوت - چۆپنىڭ ئۆسۈشى بۇلۇق بولۇپ، شىنجاڭدىكى ئەڭ ياخشى چارۋىچىلىق مەيدانى ھېسابلىنىدۇ، مەملىكەت بويىچە داڭلىق بولغان شىنجاڭ ئىنچىكە يۇڭلۇق قويلىرىنى يېتىلدۈرگەن.

بايىمىنىڭ بىلىمى بايىمىنىڭ بايىمىنىڭ ئاپتو-نوم ئوبلاستى بىلەن خېجىڭ ناھىيىسىنىڭ ئىچىدە، تەڭرىتېغىنىڭ ئوتتۇرا قىسمىدىكى يۇلتۇزنىڭ يۇقىرى ئورۇنلۇق تاغ ئارىسىدىكى ئويمانلىقلارغا جايلاشقان. ئوتلاقنىڭ تەخمىنىي كۆلىمى 1 مىليون 579 مىڭ 900 گېكتار، پايدىلىنىشقا بولىدىغان كۆلىمى 1 مىليون 467 مىڭ 300 گېكتار. ئويمانلىقنىڭ ئوتتۇرا-تۆۋەن قىسمىنىڭ دېڭىز يۈزىدىن ئېگىزلىكى 2300~2600 مېتىر. قىش، ئەتىياز پەسىللىرى ئۇزۇن ھەم سوغۇق، ياز، كۈز پەسىللىرى قىسقا، ئىللىق، يىللىق ئوتتۇرىچە تېمپېراتۇرا 5°C ، 1 - ئايدىكى ئوتتۇرىچە تېمپېراتۇرا 36.8°C ، 7 - ئايدىكى ئوتتۇرىچە تېمپېراتۇرا 18.1°C ، يىل بويى مۇتلەق قىروسىز مەزگىلى يوق. ئويمانلىقنىڭ مەركىزىدە يىللىق ھۆل - يېغىن مىقدارى 260 مىللىمېتىر، ئەتراپتىكى تاغلىقلاردا بولسا 400 مىللىمېتىردىن يۇقىرى، يىللىق پارغا ئايلىنىش مىقدارى ھۆل - يېغىن مىقدارىنىڭ 3.54 ھەسسىسىگە تەڭ، 9 - ئاينىڭ ئاخىرىدىن باشلاپ قار چۈشىدۇ، قار قېلىنلىقى 28~35 سانتىمېتىر، قار تۇرىدىغان ۋاقتى 150~180 كۈن. يىللىق ئەڭ چوڭ توغلاش چوڭقۇرلىقى 307~361 سانتىمېتىر، ئويمانلىقنىڭ مەركىزىدىكى يەر قاتلىمىدا مەڭگۈلۈك توك قەۋىتى بار، ئويمانلىققا يىغىلغان يەر يۈزى سىرغىملىرى يەر ئاستىغا سىڭىپ كېتەلمەيدۇ، تەكشى بولغان ئويمانلىققا ئۇزۇن مۇددەت سۇ يىغىلىپ كەڭ دائىرىدىكى يۇقىرى ھەم سوغۇق رايون ساقلىق ئوتلىقىنى شەكىللەندۈرگەن، كەڭ دائىرىدىكى يۇقىرى ھەم سوغۇق رايون ئوتلىقى، يۇقىرى ھەم سوغۇق رايون چىملىقىنى يېتىلدۈرگەن. يۇقىرى ھەم سوغۇق رايون

ساقلىق ئوتلىقى ئويمانلىقنىڭ مەركىزىدە بولۇپ، يۇقىرى ھەم سوغۇق رايون ئوتلىقى ئويمانلىقنىڭ ئەتراپىدىكى دېڭىز يۈزىدىن ئېگىزلىكى 2600~4200 مېتىر بولغان تاغ ئېتىكىدىن 2800 مېتىر بولغان كۈندۈزگى تاغلىق جايلارغىچە تارقالغان. دېڭىز يۈزىدىن ئېگىزلىكى 2800~3400 مېتىر بولغان تاغلىق جايلارغا يۇقىرى ھەم سوغۇق رايون چىملىقلىرى جايلاشقان. ئوت - چۆپ تۈركۈمىنىڭ قۇرۇلمىسى ئاساسەن يېپىمەنجان يوپۇرماقلىق كوبرىزىيە ئوتى، قوغاۋاي، سىلو، نىچىم ۋە كۆنۈر باش قاتارلىقلار ئۈستۈنلۈككە ئىگە ئۆسۈملۈك قەۋىتىنى ھاسىل قىلغان، ئوت - چۆپ قاتلىمى پاكار، قۇرغاق ماددىلارنىڭ تەركىبى يۇقىرى، ئۇزۇنلۇق تەركىبى مول، يېپىشچانلىقى يۇقىرى. بۇ شىنجاڭدىكى داڭلىق ئېگىز تاغ ساپ چارۋىچىلىق رايونى ھېسابلىنىدۇ. (رەڭلىك قىستۇرما ۋاراقنىڭ 21 - بەتكە قارالمۇن)

باركۆل يايلىقى باركۆل ۋە ئاراتۇرۇك ئىككى ناھىيىگە تارقالغان، تەڭرىتېغىنىڭ شەرقىي بۆلىكىدىكى قارلىق تاغ، باركۆل تېغى ۋە مېشىن ئۇلا تېغىنىڭ ئارىسىغا جايلاشقان، يەر شەكلى جەنۇبىي ئېگىز، شىمالىي تۆۋەن، جەنۇبىي قىسمى ئېگىز تاغلىق رايون، ئوتتۇرا قىسمى تاغ ئارا ئويمانلىق (كەلكۈن چۆكۈندىسى، ئېقىندى يانتۇ تۈزلەڭلىك)، شىمالىي قىسمى تۆۋەن تاغلىق. ئوتتۇرا تېمپېراتۇرلۇق بەلۋاغ قۇرغاق كىلىمات رايونىغا تەۋە، يىللىق ھۆل - يېغىن مىقدارى 90~200 مىللىمېتىر، يىللىق ئوتتۇرىچە تېمپېراتۇرا 1°C ~ 3.6°C . يىللىق پارغا ئايلىنىش مىقدارى 1603~2260 مىللىمېتىر، يىللىق كۈن نۇرىنىڭ چۈشۈش ۋاقتى 3170~3257 سائەت، قىروسىز مەزگىلى 109~154 كۈن. ئوتلاقنىڭ تەخمىنىي كۆلىمى 2 مىليون 257 مىڭ 800 گېكتار، پايدىلىنىشقا بولىدىغان كۆلىمى 2 مىليون 100 مىڭ 100 گېكتار، تۈزلەڭلىكتىكى دېڭىز يۈزىدىن تۆۋەن ۋە ئوتتۇراھال رايونلار چۆللۈكىنى ئاساس قىلىدۇ، دېڭىز يۈزىدىن ئېگىز رايونلاردا ئوتلاق يېتىلگەن. تاغلىق جايلار ئوتلاق ۋە يۇقىرى ھەم سوغۇق رايون چىملىقىنى ئاساس قىلغان، باركۆلنىڭ پاكار تاغلىرى ۋە ئويمانلىقلىرىدىكى ئەلا سۈپەتلىك ئوتلاق چىملىقى داڭلىق باركۆل ئېتىنى يېتىلدۈرگەن.

شەمشاد شىنجاڭدا بۇنىڭ ئىككى تۈرى بار: تەڭرىتاغ شەمشادى، سېسىرىيە شەمشادى. تەڭرىتاغ شەمشادىنىڭ شىنجاڭدىكى ئۆسدىغان جايى شەرقىي ئۇ-زۇنلۇق 74° ~ $95^{\circ}35'$ ، شىمالىي كەڭلىك 37° ~ 46°

ساپ ئورمان ياكى ئارىلاش ئورمان بولۇپ شەكىللىنىدۇ.



سىبىرىيە بال قارغىيى

كۆننلۈن ئارچىسى بۇ كۆلى ئارچىسى ۋە ئار-چىغا ئايرىلىدۇ. كۆننلۈن كۆلى ئارچىسى ئېگىز دە-رەخ تۈرىگە كىرىدۇ، ئېگىزلىكى 8~15 مېتىر كېلە-دۇ. ئاقتۇ، ئۇلۇغچات، قاغىلىق، گۇما، تاشقۇرغان قاتارلىق ناھىيىلەرنىڭ غەربىي قىسمىدىكى تاغلىق جاى-لارنىڭ كەنجى ئېگىز تاغدىن تارتىپ ئېگىز تاغ بەلۋىغى-نىڭ تەسكەي ئېتىكى، يېرىم تەسكەي ئېتەكلىرىدە دە-ئىز يۈزىدىن ئېگىزلىكى 2600~3600 مېتىر كېلە-دىغان جايلاردا پارچىلار بويىچە ياكى بۆلەكلەر بويىچە ئۆسىدۇ. 20 يىلدا ئېگىزلىكى 3~4 مېتىرغا، 40 يىلدا ئېگىزلىكى 7~8 مېتىرغا يېتىدۇ. دائىم ئاسا-سى غولىدىن دەرەخزارلىق شەكىللىنىدۇ، يۇقىرى قىسمىدا روشەن ئاساسىي غول بولمايدۇ، ئورمان شالاڭ بولۇپ، بۈك يېپىش دەرىجىسى 0.4~0.3 بولىدۇ، بۇ ئاسىيانىڭ ئوتتۇرا قىسمىدىكى ئالاھىدە تۈرىگە تەۋە. سوغۇققا چىداملىق، ئوتتۇراھال نەملىك، قۇرغاقلىققا ماسلىشىشچان، دائىم يېشىل تۇرىدۇ، يورۇقپەرس، ياش دەرەخلىرى سايبغا چىداملىق، مۇتىدىل سالقىن كىلىمات ۋە نەم تۇپراقنى ياقتۇرىدۇ. دەرەخ تاجىسى قويۇق، تۆت پەسىلدە يېشىل تۇرىدىغان بولۇپ، قىم-مەتلىك باغۇبوستانلاشتۇرۇش - يېشىلاشتۇرۇش دە-رەخ تۈرى، مەنزىرىلىك قىممەتكە ئىگە. ئارچا ئېگىز-لىكى 8~10 مېتىرغا يېتىدۇ. قاغىلىقتىكى كۆننلۈن تېغى ئورمان مەيدانلىرىدا، ئاقتۇ ناھىيىسىدىكى ئوتتۇرا قىسمىدا بار. ئاسىيانىڭ ئوتتۇرا قىسمىدا-كى ئالاھىدە تۈرىگە تەۋە. سوغۇققا چىداملىق، ئوتتۇرا-ھال نەملىك، قۇرغاقلىققا ماسلىشىدۇ، دائىم يېشىل تۇرىدۇ. يورۇقپەرس، ياش دەرەخلىرى سايبغا چىدا-ملىق، مۇتىدىل سالقىن كىلىمات ھەمدە نەم مۇنبەت تۇپراقنى ياقتۇرىدۇ، بەش يىلدىن كېيىن ئۆسۈشى تېز-

ئارىلىقىدا، دېڭىز يۈزىدىن ئېگىزلىكى 1250~3100 مېتىر، جۈملىدىن تەڭرىتاغنىڭ غەربىي قىسمىدىكى ئورمانچىلىق رايونلىرى، تەڭرىتاغنىڭ شەرقىي قىسىم-دىكى ئورمانچىلىق رايونلىرى، شىمالىي تەڭرىتاغ ئور-مانچىلىق رايونى، جۇڭغارنىڭ غەربىي قىسمىدىكى ئور-مانچىلىق رايونى ھەمدە جەنۇبىي تەڭرىتاغ ۋە كۆننلۈن تېغىنىڭ غەربىي بۆلىكى (قاغىلىق) ئورمانچىلىق را-يونلىرىدا شىنجاڭ شەمشادى بەلۋاغسىمان تارقالغان بو-لۇپ، تاغلىق جايلاردىكى ھۆل - يېغىن مىقدارى ئەڭ چوڭ بەلۋاغ بىلەن ئۆزئارا ماس كېلىدۇ. يەككە تۈپ دەرەخنىڭ ئېگىزلىكى ئىككىنچى ئىنچەك 30~40 مې-تىر، كۆكرەك ئېگىزلىكىنىڭ دىئامېتىرى 70~100 سانتىمېتىر، دەرەخ يېشى 300 يىل ئەتراپىدا بولىدۇ. شىنجاڭ شەمشادى 1250 مېتىردىن تۆۋەن بولغان تاغ-لارغىمۇ تارقالغان. سىبىرىيە شەمشادىنىڭ ئىقتىسادىي قىممىتى ناھايىتى يۇقىرى بولۇپ، شىنجاڭدىكى ئاساس-لىق ماتېرىيال قىلىنىدىغان دەرەخ تۈرىگە كىرىدۇ، ئاساسلىقى شىنجاڭنىڭ ئالتاي تاغلىرىدا ئۆسىدۇ، شەرقتە قىران دەرياسىدىن غەربتە بۇرچىن دەرياسى، قاناس كۆلى ھەمدە قۇم دەريا ۋادىسىغىچە، دېڭىز يۈزى-دىن ئېگىزلىكى 900~2400 مېتىر كېلىدىغان جاى-لاردا ئۆسىدۇ.

سىبىرىيە قىزىل قارغىيى (شىنجاڭ بەش يىڭىلىك قارغىيى) ئاساسلىقى بۇرچىن ۋە قابا ناھىيى-لىرىدە ئۆسىدۇ، بولۇپمۇ قابا دەرياسىنىڭ يۇقىرى ئې-قىمى قۇم دەرياسى ۋادىسىدا دېڭىز يۈزىدىن ئېگىزلىكى 600~2300 مېتىر كېلىدىغان جايلاردا ئۆسىدۇ، سو-غۇققا چىداملىق، ئوتتۇراھال مۇھىتتا ئۆسىدىغان بو-لۇپ، دائىم كۆكرەپ تۇرىدۇ. 20~25 يىلدىن بات-لاپ مېۋە ئۆتىدۇ، 80~140 يىلدا تازا مېۋىلەش مەز-گىلىگە كېلىدۇ، ئۆمرى 500~800 يىل بولىدۇ. دائىم ئارىلاش ئورمان ياكى تاشلىق تاقىر چوققىلارنىڭ ئەتراپىدا «پاكار دەرەخلىك بۆلەك» شەكىللەندۈرىدۇ. سىبىرىيە قىزىل قارغىيى قىممەتلىك دەرەخ تۈرى بو-لۇپ، دۆلەت تەرىپىدىن قوغدىلىدىغان 48 دەرەخ تۈرى-نىڭ بىرى.

سىبىرىيە بال قارغىيى ئاساسلىقى ئالتاي تېغى ۋە شىمالىي تەڭرىتاغنىڭ شەرقىي بۆلىكىدە ئۆسى-دۇ، ساپ ئورمانلىق ياكى ئارىلاش ئورمانلىق بولۇپ شەكىللەنگەن. سوغۇققا تاقابلىچان، ئوتتۇراھال مۇ-ھىتقا ماسلاشقان، دائىم يېشىل تۇرىدۇ. يورۇقپەرس، قۇرغاقچىلىققا چىداملىق؛ ئۈنۈمسىز تاشلىق تۇپراقلار-غا چىداملىق، دائىم تاغلىق جايلارنىڭ يۇقىرى قىسمىدا

لىشىدۇ، ئۇزۇقى ياكى ياش نوتلىرىنى تىكىپ كۆپەيتىشكە بولىدۇ.

تېرەك تۈرلىرى ناھايىتى كۆپ، كۆمۈش تېرەك، بوز تېرەك، توغراق، ساي تېرىكى، قارا تېرەك، پاقا تېرەك قاتارلىقلار بار بولۇپ، ھەممىسى ئېگىز دەرەخ تۈرىگە كىرىدۇ. ① كۆمۈش تېرەك، ئاساسلىقى ئالتاي، بۇرۇلتوقاي، كۆكتوقاي، چىڭگىل، بۇرچىن، قابا قاتارلىق ناھىيىلەردە ئۆسىدۇ، جەنۇبىي ۋە شىمالىي شىنجاڭدىكى ھەرقايسى جايلىرىدا كەڭ كۆلەمدە ئۆستۈرۈلىدۇ، ئوتتۇرا يەر دېڭىزى رايونى سىستېمىسى تەركىبىگە تەۋە. سوغۇقتا چىداملىق، ئوتتۇراھال نەملىك، نەملىككە ماس كېلىدۇ، يازدا يېشىل تۇرىدۇ، يورۇقپەرەس، سۇ چىقىرىۋېتىشى ياخشى بولغان، قۇمساڭ تۇپراقنى ياقتۇرىدۇ، ياغاچ ماتېرىيالى قۇرۇلۇش، ئۆي جاھازىلىرى ياساش قاتارلىقلارغا ئىشلىتىلىدۇ. تالاسنىڭ ئوتتۇرىچە ئۇزۇنلۇقى 1.110 مېتر، ئوتتۇرىچە كەڭلىكى 26.91 مېتر، قەغەز بوتقىسى ئىشلەيدىغان ماتېرىيال قىلىپ ئىشلىتىشكە بولىدۇ. ② بوز تېرەك ئېگىزلىكى تەخمىنەن 20 مېتىر كېلىدۇ. ئالتاي، بۇرچىن، قابا قاتارلىق ناھىيىلەردىكى ئېرتىش دەرياسى ۋادىسىدا، دېڭىز يۈزىدىن ئېگىزلىكى 440~580 مېتىر كېلىدىغان جايلاردا ئۆسىدۇ. ئوتتۇرا يەر دېڭىزى رايونى سىستېمىسى تەركىبىگە تەۋە. يورۇقپەرەس، ئوتتۇراھال نەملىك، نەملىككە ماس كېلىدۇ، يازدا يېشىل تۇرىدۇ. سوغۇقتا، شامالغا چىداملىق كېلىدۇ، قېلىن، نەم، مۇنبەت قۇمساڭ تۇپراقنى ياقتۇرىدۇ. ئۇ باغ - ۋاران، مەنزىرە دەرەخ تۈرى، ماتېرىيال دەرەخ تۈرى. ③ توغراق شىمالىي شىنجاڭدىكى ئېرتىش دەرياسىنىڭ جەنۇبىي قىسمى (بۇرچىن ناھىيىسى)، گۇچۇڭ بەيتىك تاغلىرىنىڭ ئېتىكىدە، ماناس دەرياسى، چىڭشۇر دەرياسى، كۈيتۈن دەرياسى، بەيياڭخې دەرياسى ھەمدە ئىلى دەرياسى ۋادىلىرىدا ئۆسىدۇ؛ جەنۇبىي شىنجاڭدىكى يەنجى، خېجىڭ، خۇشۇت، تۇرپان ئويمانلىقى قاتارلىق جايلاردا شالاڭ تارقالغان. تارىم دەرياسى ۋادىسىدىكى ھەرقايسى ناھىيىلەردە ئەڭ مەركەزلەشكەن بولۇپ، كەڭ كۆلەمدىكى ئىپتىدائىي ئورمانلىقنى شەكىللەندۈرگەن. ھازىرقى بار بولغان كۆلىمى 200 مىڭ گېكتار. دىن ئارتۇق. 1983 - يىلى تارىم دەرياسىنىڭ لوپنۇر، بۈگۈر ناھىيىلىرى چېگراسى ئىچىدە توغراق قوغداش رايونى تەسىس قىلىندى، كۆلىمى 3800 كۋادرات كېلومېتىر، ئوتتۇرا يەر دېڭىزى رايونى سىستېمىسى تە-

كىكىگە تەۋە. يورۇقپەرەس، قۇرغاقچىلىققا چىداملىق، چېچەكلىشىدىن تارتىپ مېۋىسى پىشىپ يېتىلگۈچە تەخمىنەن 40~60 كۈن كېتىدۇ، 9~12 ئايلىرىدا يوپۇرمىقى تۈگۈلىدۇ، توغراق قۇرغاق رايونلارنى ئۆزگەرتىش ۋە قۇم چۆللۈكلىرىدىن پايدىلىنىشتىكى ئەتىۋارلىق مۇھىت ئاسسارىدىغان دەرەخ تۈرى. ئۇنىڭ ئەجدادى بۇنىڭدىن 130 مىليون يىللار ئىلگىرى (دەسلەپكى بور دەۋرى) لا پەيدا بولغان، بۇنىڭدىن 40 مىليون يىللار ئىلگىرى (تەدرىجىي يېڭىلىنىش مەزگىلى)، ئۇنىڭ ئەۋلادلىرى بىر مەزگىل گۈللەپ ياشىغان، ئوتتۇرىچە بەلۋاغ، سۈبىرۋىك بەلۋاغدىكى دەريا قولىقى ئورمانلىرىنىڭ ئۈستۈنلۈككە ئىگە سورتى بولغان؛ بۇنىڭدىن 25 مىليون يىللار ئىلگىرى (ئوتتۇرا يېڭىلىنىش مەزگىلى) تەڭرىتاغ ئارىسى ئويمانلىقىغا كەلگەن، بۇنىڭدىن 12 مىليون يىللار ئىلگىرى (دەسلەپكى يېڭىلىنىش مەزگىلى) ئوتتۇرا ئاسىيا، شىنجاڭ ۋە جۇڭگونىڭ غەربىي قىسىملىرىغا ئومۇملاشقان. توغراقنىڭ ئۆمرى ئادەتتە تەخمىنەن 100 يىل بولىدۇ، ئايرىم تۈپلەرنىڭ ئۆمرى 150 يىلغا يېتىدۇ، ئىنتايىن ئاز ساندىكىلىرى 200~300 يىل ياشايدۇ. تۇپراق نەملىكى بىرقەدەر ياخشى بولغان تۇپراق شارائىتىدا بەش يىلدىن كېيىن ئۆسۈشى تېزلىشىدۇ، يىلىغا ئوتتۇرا ھېساب بىلەن 24~45 سانتىمېتىر ئۆسىدۇ، 10~24 يىللىرى يۇقىرى سۈرئەتتە ئۆسۈش مەزگىلى بولىدۇ، يىللىق ئۆسۈش مىقدارى 40~60 سانتىمېتىر بولىدۇ، شۇنىڭدىن كېيىن 40 يىلغىچە ئوتتۇرا سۈرئەتتە ئۆسۈشنى ساقلاپ قالىدۇ، يىلىغا ئۆسۈش مىقدارى 25~35 سانتىمېتىر بولىدۇ. 45 يىلدىن كېيىن، ئۆسۈشى ئاستىلاشقا باشلايدۇ، يىلىغا ئۆسۈش مىقدارى 20 سانتىمېتىر بولىدۇ، 60 يىلدىن كېيىن تېخىمۇ ئاستىلايدۇ، يىللىق ئۆسۈش مىقدارى 10~13 سانتىمېتىر بولىدۇ. ياغاچ ھەجىمىنىڭ ئۆسۈشى ئاساسەن 20~40 يىل ئارىسىدا بولىدۇ، 20 ياش ۋاقتىدا ئوتتۇرىچە دىئامېتىرى 12 سانتىمېتىر بولىدۇ، ھەر گېكتاردا 1500 تۈپ، زاپاس مىقدارى 64.21 كۇب مېتىر بولىدۇ؛ 40 ياش ۋاقتىدا ئوتتۇرىچە ئۆسۈش مىقدارى 18 سانتىمېتىر، ھەر گېكتاردا 760 تۈپ، زاپاس مىقدارى 74.34 كۇب مېتىر بولىدۇ؛ 60 ياشتا ئوتتۇرىچە دىئامېتىرى 50 سانتىمېتىر، ھەر گېكتاردا 112 تۈپ، زاپاس مىقدارى 129.4 كۇب مېتىر بولىدۇ. ④ كۈل رەڭ يوپۇرماقلىق توغراق يەكەن دەرياسى، قەشقەر دەرياسى، خوتەن دەرياسى، شەرقتە ئارال، ئۆگەن دەرياسى، جەنۇبتا چاقىلىق

شەكىللىنىدۇ. 20 يىلدا 10~12 مېتىر ئېگىزلىكتە ئۆسىدۇ، 50 يىلدا 15~25 مېتىر ئېگىزلىكتە ئۆسىدۇ. ئۈمۈرى 80~90 يىل، ھويلا - ئارامنى كۆكرەتتىشكە مۇۋاپىق كېلىدۇ.

سۆگەت شىنجاڭ ئاق سۆگىتى، جۇڭغار قارا سۆگىتى دەپ ئىككى تۈرگە بۆلۈنىدۇ. ھەممىسى ئېگىز دەرەخ تۈرىگە كىرىدۇ. ① ئاق سۆگەتنىڭ ئېرتىش دەرياسى ۋە چۆچەك نەنخۇ كۆلىدە تەبىئىي ئورمانلىقى بار؛ پۈتۈن شىنجاڭدىكى ھەرقايسى شەھەر - بازارلاردا ئۆستۈرۈلىدۇ، ئوتتۇرا يەر دېڭىزى رايونى سىستېمىسى تەركىبىگە تەۋە. سوغۇققا چىداملىق، ئوتتۇراھال نەملىكتە ئۆسىدۇ. يازدا يېشىل تۇرىدۇ، يورۇقپەرەس، نەمخۇش، چوڭقۇر قاتلاملىق مۇنبەت تۇپراقنى ياقتۇرىدۇ. يېنىك دەرىجىدىكى شورغا چىداملىق. شىنجاڭدىكى قىسمەتلىك ئىھاتە ئورمان بەلۋاغى دەرەخ تۈرى ۋە شەھەر - بازارلاردىكى باغچا كۆكرەتتىشى دەرەخ تۈرى. ② جۇڭغار قارا سۆگىتى گۈچۈك، سانجى، ماناس، ساۋەن، كۈيتۈن، چاپچال ۋە كۈنەس قاتارلىق جايلارنىڭ چۆللۈكلىرىدىكى دەريا ئېقىنلىرى ۋە ئۆستەڭ بويلىرىدا ئۆسىدۇ، قەدىمكى ئوتتۇرا يەر دېڭىزى تۈرىگە تەۋە. سوغۇققا چىداملىق، ئوتتۇراھال نەملىك، نەملىكتە ئۆسىدۇ. يازدا يېشىل تۇرىدۇ، يورۇقپەرەس، چوڭقۇر قاتلاملىق نەمخۇش، قۇمساڭ تۇپراقنى ياقتۇرىدۇ. قەلەمچە تىكىپ كۆپەيتىشكە، ئۆسۈشى تېز بولۇپ، ھويلا - ئارامنى كۆكرەتتىشتىكى ئېسىل دەرەخ تۈرى.

قىيىن شىنجاڭ چېگراسى ئىچىدە ئالتاي قېيىنى ۋە تەڭرىتاغ قېيىنى بار بولۇپ، ھەممىسى قاپا، گۈ-چۈك، جىمسار، چۆچەك قاتارلىق جايلاردا ئۆسىدۇ، قەدىمكى شىمالىي قۇتۇپ رايونى سىستېمىسى تەركىبىگە تەۋە، سوغۇققا بەرداشلىق، ئوتتۇراھال نەملىكتە ئۆسىدۇ، يازدا يېشىل تۇرىدۇ، يورۇقپەرەس، چوڭقۇر، نەم، مۇنبەت تۇپراقنى ياقتۇرىدۇ، ئۆسۈشى ئىنچىكە، تايىن تېز بولۇپ، بەش يىلدا ئېگىزلىكى 5~6 مېتىرغا، تىرىغا، كۆكرەك ئېگىزلىكىنىڭ دىئامېتىرى 3~4 سانتىمېتىرغا يېتىدۇ، ئون يىلدا ئېگىزلىكى ئون مېتىرغا يېتىپ، كۆكرەك ئېگىزلىكىنىڭ دىئامېتىرى 15~16 سانتىمېتىرغا يېتىدۇ، 15 يىلدا ئېگىزلىكى 14~15 مېتىر، كۆكرەك ئېگىزلىكىنىڭ دىئامېتىرى 23~24 سانتىمېتىر بولىدۇ؛ 20 يىلدا ئېگىزلىكى 18~20 مېتىرغا يېتىدۇ، كۆكرەك ئېگىز-

ۋە شەھىرى، ئوتتۇراھال نەملىكتە شىمالدا داۋانچىڭ بەي-ياڭخې دەرياسى، غەربتە ئىلى دەريا ۋادىسىغىچە بولغان جايلاردا ئۆسىدۇ، قەدىمكى ئوتتۇرا دېڭىز رايونى سىستېمىسى تەركىبىگە تەۋە. ئوتتۇراھال نەملىكتە ئۆسىدۇ، قۇرغاقچىلىققا چىداملىق، يازدا يېشىل تۇرىدۇ، يورۇقپەرەس، سوغۇققا، قۇرغاقچىلىققا، شورغا چىداملىق، ماسلىشىشچانلىقى كۈچلۈك بولۇپ، ئۆسۈشى تېز، ئۇرۇقىدىن كۆپىيىدۇ، يىلتىزىدىن چاتاقلاپ چىقىرىدۇ، قەلەمچە تىكىپ كۆپەيتىشكە بولىدۇ. ⑤ ساي تېرىكى چىڭگىل، كۆكتوقاي، يۈرۈلتوقاي، ئالتاي، بۇرچىن، قاپا، جىمىنەي، مورى، گۈچۈك، قۇبۇق، سار، چۆچەك، چاغاتانتوقاي، ئاراتۈرۈك، باركۆل قاتارلىق جايلاردا ئۆسىدۇ. سېسىرىيە رايونى سىستېمىسى تەركىبىگە تەۋە. سوغۇققا چىداملىق يورۇقپەرەس، ئوتتۇراھال نەملىك، نەملىكتە ئۆسىدۇ، يازدا يېشىل تۇرىدۇ، ئۇ ئالتاي رايونىدىكى چۆللۈك جايلاردىن تاغلىق جايلارغىچە بولغان دەريا ۋادىلىرىدىكى توسما - قىرغاقلارنى ئاسرايدىغان مۇھىم دەرەخ تۈرى. ⑥ قارا تېرەك يۈرۈلتوقاي، ئالتاي، بۇرچىن، قاپا ناھىيىلىرىدىكى ئېرتىش دەرياسى بويلىرى ھەمدە ئۇلۇڭگۈر دەرياسى ۋادىسىدا ئۆسىدۇ. قەدىمكى شىمالىي قۇتۇپ رايونى سىستېمىسى تەركىبىگە تەۋە. سوغۇققا چىداملىق، ئوتتۇرا ھال نەملىكتە ئۆسىدۇ، يازدا يېشىل تۇرىدۇ، يورۇقپەرەس، تېز ئۆسىدۇ. ئۇرۇقىدىن ۋە قەلەمچىسىدىن كۆپەيتىشكە بولىدۇ. قۇرغاق چۆل رايون دەريا بويلىرىدىكى سۇ مەنبەلىرىنى ساقلايدىغان قىسمەتلىك دەرەخ تۈرى، مانېرىيالى ئىشلىتىلىدىغان دەرەخ. ⑦ پاقا تېرەك ئۈرۈمچىنىڭ غەربىي تەرىپىدىكى تەڭرىتاغ ھەمدە ئىلى ئويمانلىقىنىڭ ئەتراپىدىكى تاغلىق جايلاردا ھەمدە تەڭرىتاغنىڭ جەنۇبىي ئېتىكىدىكى خېجىڭ، ئاقسۇ، ئونسۇ قاتارلىق جايلارنىڭ تاغلىق جايلىرى، دەريا ۋادىلىرىدا ئۆسىدۇ. تەڭرىتاغنىڭ ئالاھىدە تۈرى، سوغۇققا چىداملىق، ئوتتۇراھال نەملىكتە ئۆسىدۇ، يازدا يېشىل تۇرىدۇ. يورۇقپەرەس، قېلىن ھەم نەم تۇپراق قاتلىمىنى ياقتۇرىدۇ، ئۇرۇقىدىن ھەم قەلەمچىدىن كۆپەيتىشكە بولىدۇ. توسما - قىرغاق ئاسرايدىغان دەرەخ تۈرى بولۇپ، دەرەخ مانېرىيالى بىناكارلىق قۇرۇلۇشلىرىغا ئىشلىتىلىدۇ. ⑧ تاغ تېرىكى ئالتاي ۋە تەڭرىتاغلىرىنىڭ ھەرقايسى جايلىرىدا ئۆسىدۇ. قەدىمكى شىمالىي قۇتۇپ رايونى سىستېمىسى تەركىبىگە تەۋە. سوغۇققا چىداملىق، ئوتتۇراھال نەملىكتە ئۆسىدۇ، يازدا يېشىل تۇرىدۇ، يورۇقپەرەس، سالىقىن كىلىماتىنى ياقتۇرىدۇ، دائىم ئورمان بۆلىكى بولۇپ

لىكىنىڭ دەئامىيىتى 30 سانتىمېتىرغا يېتىدۇ. ئۆمۈرى 140 يىلدىن ئاشىدۇ. قىممەتلىك ھويلا - ئارام مەنزىرە دەرەخ تۈرى، دەرەخ ماتېرىيالى بىرقەدەر چىڭ بولۇپ، پەنەركە تاختاي، ئۆي جاھازىلىرى، دېھقانچىلىق سايمانلىرى، تەنتەربىيە ئۈسكۈنىلىرى قاتارلىقلارنى يا- ماشقا ئىشلىتىلىدۇ. ياغاچ ماتېرىيالىلىرىدىن يەنە مېتىل ئىمپىرتى، سىركە كىسلاتاسى، ئۈرۈنك قاتارلىق خىمىيە سانائەت ماتېرىيالىلىرىنى چىقارغىلى بولىدۇ. قېيىن ئىچىملىكى ئىشلىتىدىغان قىممەتلىك دەرەخ تۈرى. ② تەڭرىتاغ قېيىنى تەڭرىتاغنىڭ جەنۇبىي شىمالىي ئېتەكلىرىدىكى ھەرقايسى تاغلىق رايونلاردىكى ئورمان چېتى ئارلاش ئورمانلىرىدا ئۆسىدىغان بولۇپ، تەڭرىتاغنىڭ ئالاھىدە تۈرى، سوغۇققا چىداملىق، ئوتتۇراھال نەملىكتە ئۆسىدۇ، يازدا يېشىل تۇرىدۇ، يورۇقپەرەس، چوڭقۇر، نەم، مۇنبەت تۇپراقنى ياقتۇرىدۇ. (رەڭلىك قىستۇرما ۋاراقنىڭ 37 - بەتتىكى «ئاق قېيىن ئورمىنى» غا قارالسۇن)

قارىياغاچ شىنجاڭ چېگراسى ئىچىدە سېدە ۋە قارىياغاچ دەپ ئىككى تۈرى بار بولۇپ، ھەممىسى ئېگىز دەرەخ تۈرىگە كىرىدۇ. ① سېدە ئاساسلىق قى جەنۇبىي، شىمالىي شىنجاڭدىكى ھەرقايسى شەھەر- بازارلىرىدا ئۆستۈرۈلىدۇ. غۇلجا شەھىرى، قەشقەر شەھىرىدە ئالاھىدە كۆپ، ئوتتۇرا ئاسىيا تۈرىگە تەۋە. يورۇقپەرەس، سوغۇققا چىداملىق، ئوتتۇراھال نەملىكتە ئۆسىدۇ، يازدا يېشىل تۇرىدۇ، ئۇلاش ياكى قەلەمچە تىكش ئارقىلىق كۆپەيتىلىدۇ. شەھەرلەرنى كۆكەرتىش جەھەتتە قىممەتلىك دەرەخ تۈرى بولۇپ، پۈتۈن شىنجاڭدىكى ھەرقايسى شەھەر - بازارلارغا ئومۇملاشتۇرۇلدى. ② قارىياغاچ جەنۇبىي شىنجاڭدىكى ھەرقايسى تاغ ئالدى بەلبۇغۇچىسىمان كەلكۈن چۆكۈندىسى ۋە چۆللۈك بوستانلىقلىرىغا تارقالغان. ئاسىيا ئوتتۇرا قىسمى سورتىغا تەۋە بولۇپ، سوغۇققا چىداملىق، يورۇقپەرەس، ئوتتۇراھال نەملىكتە، قۇرغاقلىقتا ئۆسىدۇ، يازدا يېشىل تۇرىدۇ، قاتتىق سوغۇققا چىداملىق، قاتتىق ئىسسىققا چىداملىق، قۇرغاقچىلىققا چىداملىق، كۈچلۈك يورۇقپەرەس بولۇپ، مۇنبەت تۇپراقنى ياقتۇرىدۇ، كۆكەرتىش، ئېتىز - ئېرىق ئىھاتە ئورمانلىرى دەرەخ تۈرى بولۇپ، ماتېرىيال قىلىنىدىغان دەرەخ تۈرى ھېسابلىنىدۇ.

قارا ئۈجمە يوپۇرماق تۆكىدىغان پاكار غوللۇق دەرەخ تۈرىگە كىرىدۇ؛ ئانىلىق، ئاتىلىق چېچمى ئاي-

رىم تۈپتە بولىدۇ، ئاتىلىق چېچەك رېتىسى تىزىمىسى 2~5 سانتىمېتىر بولۇپ، خۇزىكە گۈللۈك، مېۋىسى تۇخۇمىسىمان يۇمىلاق شەكىلدە ياكى ئېلىلىپس شەكىلدە بولىدۇ، ئۇزۇنلۇقى 2 سانتىمېتىر، قېنىق قىزىل رەڭدە بولىدۇ، چېچەكلەش مەزگىلى 5 - ئايدا، مېۋىلەش مەزگىلى 6 - ئايدا بولىدۇ. قەشقەر، يەكەن، قاغىلىق، خوتەن قاتارلىق جايلاردا ئۆستۈرۈلىدۇ. ئېرراننىڭ ئالاھىدە تۈرى. نەملىكى ياخشى كۆرىدۇ، ئوتتۇراھال نەملىكتە ئۆسىدۇ، يازدا يېشىل تۇرىدۇ، يورۇقپەرەس، چوڭقۇر، نەم، مۇنبەت، قۇمىغا تۇپراقنى ياقتۇرىدۇ، ئۇرۇقىدىن كۆپىيىدۇ. پوستى قەغەز ياساشقا ئىشلىتىلىدۇ، ياغاچ ماتېرىيالىلىرى سېپتا ئۆي جاھازىلىرى ياساشقا ئىشلىتىلىدۇ، يوپۇرمىقى پەلەمپەشتا ئىشلىتىلىدىغان بولۇپ، مېۋىسى يېمەكلىك قىلىنىدۇ.

قىزىل مېۋىلىك جۈزگۈن چاتقال دەرىخى بولۇپ، ئېگىزلىكى 50~80 سانتىمېتىر كېلىدۇ، چېچەكلەش مەزگىلى 5 - ئايدا، مېۋىلەش مەزگىلى 6~7 - ئايدا بولىدۇ. بۇرۇلتۇقاي، بۇرچىن، قابا، جىمىنەي قاتارلىق ناھىيىلەردە ۋە تۇرپان ئويمانلىقىدا ئۆستۈرۈلىدۇ، ئاسىيا ئوتتۇرا قىسمىدىكى قۇملۇق تۈرىگە تەۋە. ئولترا قۇرغاقچىلىققا چىداملىق، يازدا يېشىل تۇرىدۇ، يورۇقپەرەس، سوغۇققا چىداملىق، قۇرغاقچىلىققا، قۇم - بورانغا، قۇمىنىڭ كۆمۈشىگە چىداملىق، ئۇرۇقى ۋە يىلتىزىدىن چاتاقلاپ كۆپىيىدۇ، قىممەتلىك قۇم تۇراقلاشتۇرىدىغان ئۆسۈملۈك بايلىقى.

سۆكسۆك چاتقال دەرىخى، ئېگىزلىكى 1~5 مېتىر، چېچەكلەش مەزگىلى 5 - ئاي، مېۋىلەش مەزگىلى 10 - 11 - ئاي، جۇڭغار ئويمانلىقى ھەمدە چاقىلىق، بۈگۈر، كۇچار، باي، ئاقسۇ قاتارلىق جايلاردا دائىم كەڭ دائىرىدىكى چۆللۈك سۆكسۆك ئورمانلىقى بولۇپ شەكىللىنىدۇ، ھازىر جۇڭغار ئويمانلىقىدىكى 540 كۋادرات كىلومېتىردىن ئاشىدىغان گەنجاخۇ ئاق سۆكسۆك مۇھاپىزەت رايونى بەرپا قىلىندى. ئاسىيا ئوتتۇرا قىسمى چۆللۈك سورتىغا تەۋە. سۆكسۆك شىنجاڭ قۇملۇقلىرىدىكى ئەڭ قىممەتلىك دەرەخ تۈرى، ئاق سۆكسۆكنىڭ دەرەخ شەكلى بىرقەدەر ئېگىز ھەم چوڭ، ئاساسىي غولى روشەن بولۇپ، دەرەخ پوستى سۇس رەڭدە، يوپۇرمىقى قىلىنرىق شەكىللىك ئۇچلۇق، شېخىغا چىڭ چاپلىشىپ

تۇرىدۇ، ئاساسلىقى جۇڭغار ئويمانلىقىدىكى بۇرۇلتو-قاي، بۇرچىن، قابا، گۈچۈك، فۇكالك، ماناس، سا-ۋەن، كۈيتۈن، جىڭ قاتارلىق ناھىيىلەرگە تارقالغان. جىڭ ناھىيىسىدىكى ئېينۇر كۆلى كۆچمە قۇم بارغانلىرىدىكى ئاق سۆڭۈك ئورمانلىقىنىڭ كۆلىمى ئەڭ چوڭ بولۇپ، ئۆسۈشى ئەڭ ياخشى، تارقىلىشىمۇ ئەڭ مەركەزلەشكەن. جۇڭغار - تۇران، ئېران قۇملۇق تۈرىگە تەۋە. يازدا يېشىل تۇرىدۇ، يورۇقپەرەس، سوغۇققا، زىيادە نەملىككە، قۇم - بورانغا چىداملىق، قىممەتلىك قۇم تۇراقلاشتۇرىدىغان دەرەخ تۈرى، جۇڭ-گونىڭ 3 - دەرىجىلىك نۇقتىلىق مۇھاپىزەت قىلىنىدۇ. خان تۈرى ھېسابلىنىدۇ.

تەڭرىتاغ زەرىخى پاكار غوللۇق دەرەخ تۈرىگە كىرىدۇ، چېچەكلەش مەزگىلى 5 - ئاي، مېۋىلەش مەزگىلى 7 - ئاي، غۇلجا، كۈنەس، قورغاس قاتارلىق شەھەرلەردىكى دەريا ۋادىلىرى ياكى تاشلىق تاغ باغرىلىرىدا ئۆسىدۇ، تەڭرىتاغنىڭ ئالاھىدە تۈرى، يورۇقىدە رەس، يازدا يېشىل تۇرىدۇ، سوغۇققا چىداملىق، چوڭ-قۇر، نەم، مۇنبەت تۇپراقنى ياقتۇرىدۇ، ئۇرۇقىدىن كۆپىيىدۇ. قىممەتلىك باغۋاران دەرەخ تۈرى، ياۋا مېۋە بايلىق مەنبەسى دەرەخ تۈرى.

تەڭرىتاغ زەرىخى پاكار غوللۇق دەرەخ تۈرىگە كىرىدۇ، ئېگىزلىكى 3~5 مېتىر كېلىدۇ. دائىم چاتقال شەكىلدە بولىدۇ، چېچەكلەش مەزگىلى 5 - ئاي، مېۋىلەش مەزگىلى 8~9 - ئاي، كۈنەس، توق-غۇزئارا، تېكەس، موڭغۇلكۈرە قاتارلىق ناھىيىلەرنىڭ دەريا بويلىرىدىكى چاتقاللىقلاردا ئۆسىدۇ. تەڭرىتاغنىڭ ئالاھىدە تۈرى، ئوتتۇراھال نەملىكتە ئۆسىدۇ. يازدا يېشىل تۇرىدۇ، سوغۇققا چىداملىق، يورۇقپەرەس، چوڭقۇر، نەمخۇش، مۇنبەت تۇپراقنى ياقتۇرىدۇ. ئۇ-رۈمچى، گۈچۈك قاتارلىق شەھەرلەردە كىرگۈزۈپ ئۆستۈرۈلدى، ھازىر چېچەكلەپ مېۋە بەردى.

يۇلغۇن شىنجاڭدا تۈكلۈك يۇلغۇن، كۆپ شاخلىق يۇلغۇن بار بولۇپ، چاتقاللىق دەرەخ ھېسابلىنىدۇ. ① تۈكلۈك يۇلغۇن ئېگىزلىكى 5~6 مېتىر كېلىدۇ، جەنۇبىي ۋە شىمالىي شىنجاڭدىكى شورلۇق يەرلەردە ئۆسىدۇ. ئىران - تۇران - جۇڭغار رايونى سىستېمىسىغا تەۋە، شورلۇق تۇپراقتا، ئوتتۇراھال نەملىكتە ئۆسىدۇ، يازدا يېشىل تۇرىدۇ، نەملىكىنى، شورلۇقنى ياقتۇرىدۇ، يورۇقپەرەس، سوغۇققا چىداملىق؛ شامالغا چىداملىق، ئۇرۇقىدىن ياكى قەلەمچىسىدىن كۆپىيىدۇ. باغۋوبوستانلاشتۇرۇش، يېشىلاشتۇرۇش ھەمدە شورلۇق يەرلەرنى ئۆزگەرتىش دەرەخ تۈرى. ② كۆپ شاخلىق يۇلغۇن ئېگىزلىكى 1~3 مېتىر كېلىدۇ. مېۋىلەش مەزگىلى 5 - 9 - ئايلاردا. جەنۇبىي ۋە شىمالىي شىنجاڭدىكى قۇملۇقلاردا ئۆسىدۇ. ئوتتۇرا يەر دېڭىزى تۈرىگە تەۋە. يورۇقپەرەس، شامالغا، سوغۇققا، قۇرغاقچىلىققا چىداملىق، قۇملۇقنى ياقتۇرىدۇ. قۇملۇقنى تۇراقلاشتۇرىدىغان دەرەخ تۈرى.



جۇڭغار دولانىسى

چىتەن شىنجاڭ چېگرىسى ئىچىدە تەڭرىتاغ چىتەنى ۋە سېسىرىيە چىتەنىدىن ئىبارەت ئىككى تۈرى بار، پاكار غوللۇق دەرەخ تۈرىگە كىرىدۇ. ① تەڭرىتاغ چىتەنىڭ چېچەكلەش مەزگىلى 6 - ئاي، مېۋىلەش مەزگىلى 8 - 9 - ئاي، باركۆل، فۇكالك، ئۈرۈمچى، سانجى، كۈنەس، توققۇزئارا، تېكەس، موڭغۇل-كۈرە قاتارلىق جايلاردا ئۆسىدۇ. تەڭرىتاغنىڭ ئالاھىدە تۈرى، سوغۇققا چىداملىق ۋە ئوتتۇراھال نەملىكتە ئۆ-

رى ۋە باغۇبوستانلاشتۇرۇش، يېشىلاشتۇرۇش دەرىخ تۈرى ھېسابلىنىدۇ.



يۈلۈن

چاق، خۇش بۇراق كۆك پۇرچاق، بۇيا، ئاق تىكەن، شىنجاڭ سۇ ياغىقى، ئېيىق ئۈزۈمى، ياۋروپا سۇ ئوقيا. سى قاتارلىقلار. ③ مايلىق ياۋايى ئۆسۈملۈكلەر، مەسلەن: ياڭاق، بادام، ياۋا بادام قاتارلىقلار. ④ دورىلىق ياۋايى ئۆسۈملۈكلەر، مەسلەن: سوغىگۈل، چۈچۈكبۇيا، بەرمەدىكى، شىنجاڭ ھىڭى، لوپنۇر كەندىرى، شىنجاڭ ئەڭلىك ئوتى، تولۇق يوپۇرماقلىق مەرزەنجۈش، تاغ لەيلىسى (قار لەيلىسى)، يىزىخو ئەمىنى، قانتېپەر، قىرىقغۇنۇسىمان چاكاندا قاتارلىقلار. ⑤ خۇش بۇراقلىق ماي چىقىدىغان ياۋايى ئۆسۈملۈكلەر، مەسلەن: ياۋا قۇلماق، جۇڭگو چىنىگۈلى، سىرىق گۈللۈك قاشقايدە، ياۋا يالپۇز، غۆزەمك گۈل، لۈك يالغان رەيھان، ھەممىل (كېسەك ئوتى)، چۆل رەيھىنى، جۇلاغ، سۈمبۈل، شىگر قاتارلىقلار. ⑥ ياۋايى تاماشا ئۆسۈملۈكلىرى، مەسلەن: ئىلى ياۋا كۆركۈم گۈلى، جۇڭغار سەھدىسى، جاي ئوت، شىنجاڭ بۇۋانىسى، تەڭرىتاغ گۈلەمسىرى، چوڭ يوپۇرماقلىق بەھمەن، فوڭۇر باش، تۈگۈنەك بىلىنلىق چۇغلۇق قاتارلىقلار. ⑦ يەم - خەتەك قىلىنىدىغان ياۋايى ئۆسۈملۈكلەر، مەسلەن: بىدە ئۈرۈقدىشى، قاشقايدە ئۈرۈقدىشى، ئۈچ قۇلاق ئۈرۈقدىشى، ياۋا كۆك پۇرچاق ئۈرۈقدىشى، كەترا ئۈرۈقدىشى، تىپچاق ئۈرۈقدىشى، يۈنتەن شەھدىنى ئۈرۈقدىشى، فوڭۇر باش ئۈرۈقدىشى، ئارپىغان ئۈرۈقدىشى، زەۋرەك قاتارلىق ئۆسۈملۈكلەر، مەسلەن: تەۋە ئوت - چۆپلەر. ⑧ ياۋايى تاللىق ئۆسۈملۈكلەر، مەسلەن: قومۇش، چىخ، چوڭ گۈل، لۈك ياۋا كەندىر، ئار يوپۇرماقلىق يېكەن، كەڭ يوپۇرماقلىق يېكەن، بىيىدايىق قاتارلىقلار. ⑨ تېرە ئەيلەشكە ئىشلىتىدىغان ياۋايى ئۆسۈملۈكلەر، مەسلەن: شىندى جاك بال قارىغىيى، قارلىق چوققا شەمشادلىرى، سۆگەت، ئات قۇلاق قاتارلىقلار. ⑩ دېھقانچىلىق زىرائەتلىرىگە چېتىلىدىغان ياۋايى ئۆسۈملۈكلەر: بۇنىڭ ئىچىگە شال، بۇغداي، ئارپا، تېرىق، قىچا قاتارلىقلارنىڭ ياۋا تۇغقانلىرى كىرىدۇ. ⑪ پىگمېنتلىق ياۋايى ئۆسۈملۈكلەر، مەسلەن: ئوسما، ئەڭلىك ئوت، قەزىلگۈل قاتارلىقلار. ⑫ ھەسەل مەنبەسى بولىدىغان ئۆسۈملۈكلەر، مەسلەن: قىچا، قاغا جىگدىسى، ياۋا ئالما، بىدە، ئاپتاپپەرەس قاتارلىقلار. ⑬ قۇرت ئۆلتۈرىدىغان ئۆسۈملۈكلەر، مەسلەن: ياڭاق، يوپۇرماق سىز يالغان قىرىقغۇم، ئېيىق تاپان، بۇۋانە، بۇيا قاتارلىقلار. شىنجاڭدا ياۋا ئۆسۈملۈك بايلىقىنى ئېچىش ۋە پايدىلىنىشتا مۇئەييەن تەرەققىياتلارنى قولغا كەلتۈردى، مەسلەن: چۈچۈكبۇيا، تاغ لەيلىسى (قار لەيلى-

شىنجاڭ كىچىك يوپۇرماقلىق ئەرمۇدۇنى ئېگىز غوللۇق دەرىخ تۈرىگە كىرىدۇ. ئېگىزلىكى 25 مېتىرغا يېتىدۇ، يەر شارىدىكى مۇز دەۋرىدىن كېيىنكى مەزگىلدىن ئامان قالغان ئاز ساندىكى قەدىمكى كەڭ يوپۇرماقلىق دەرىخ تۈرى ھېسابلىنىدۇ. چېچەكلەش مەزگىلى 5 - ئاي، مېۋىلەش مەزگىلى 7 - ئاي، غۇلجا، كۈنەس، توققۇزتارا، چاپچال قاتارلىق يەرلەردىكى دەريا ۋادىلىرىدا ئۆسىدۇ؛ قەشقەر دەرياسىنىڭ تۆۋەن ئېقىمىدىكى ئارالچا سايلىقىدا تۆت كۋادرات كېلومېتىر كېلىدىغان مۇھاپىزەت رايونى بەرپا قىلىنغان؛ قەشقەر، ئۈرۈمچى قاتارلىق شەھەرلەردە ئۆستۈرۈلىدۇ. يازدا يېشىل تۇرىدۇ، ئوتتۇرا تىپلىق، بىخ ئورنى ئېگىز، سوغۇققا چىداملىق، يورۇقپەرس، چوڭقۇر، نەمخۇش، مۇنبەت تۇپراقنى ياقتۇرىدۇ؛ ئۈرۈمچىدىن كۆپىيىدۇ. باغۇبوستانلاشتۇرۇش، يېشىلاشتۇرۇش دەرىخ تۈرى. تەڭرىتاغنىڭ ئالاھىدە تۈرىگە تەۋە (ئوتتۇرا ئاسىيا تاغلىق ئالاھىدە تۈرى).

ئۆسۈملۈك بايلىقى ئىنسانلارنىڭ ئۆزلەشتۈرۈپ پايدىلىنىش قىممىتىگە ئىگە ئۆسۈملۈكلەرنىڭ بىرى. شىنجاڭ مول ۋە خاس ئۆسۈملۈك بايلىقىغا ئىگە. ① ياۋا مېۋىلىك دەرىخلەر ۋە ۋىتامىنلىق ئۆسۈملۈكلەر، مەسلەن: ياۋا ئالما، ياۋا ئۆرۈك، گىلاس، چىغان، مالنا، ئازغان، بۆلجۈرگەن، تىكەنلىك قارىغان، قاغا جىگدىسى قاتارلىقلار. ② كراخمال، شېكەر ۋە ئاقسىل تەركىبلىك ياۋايى ئۆسۈملۈكلەر، مەسلەن: ئىلانسىمان قامچا ئوت (ئەنجىبار)، تاغ قامچا ئوتى، قويانچىن، چىڭگىلىكىسىمان غاز تاپان، ياۋا كۆك پۇر-

كەترا ئۇرۇقدىشى: شىنجاڭدا ھەر خىل ھاياتلىق مۇھىم-
تىغا تارقالغان تەخمىنەن 140 تۈرى بار.

(2) تېرىپ ئۆستۈرۈلىدىغان باشقا ئوت - چۆپ-
لەر بىلەن يېقىن تۇغقانچىلىقى بار ياۋايى ئۆسۈملۈك-
لەر: بۇلار شىنجاڭدا كەڭ تارقالغان بولۇپ، ئوتلاقنىڭ
مۇھىم تەركىبىي قىسمى ھېسابلىنىدۇ. ئۇلارنىڭ يۈم-
ران قىسمىدا قەنت ماددىسى بىر قەدەر كۆپ، چېچەك-
لەشتىن بۇرۇن تەركىبىدە خېلى يۇقىرى مىقداردا يىم-
رىك ئاقسىل بولىدۇ. شىنجاڭدا ئۇلارنىڭ مۇھىم يەم-
خەشەكلىك قىسمى بار، مەسىلەن: تىپچاق ئۇرۇقدى-
شى (16 ئائىلە، 10 كەنجى تۈر)، ياۋا ئىمپېراتا
قومۇشى ئۇرۇقدىشى (بىر تۈر)، قوڭۇر باش ئۇرۇقدى-
شى (20 تۈر)، مەستەك ئۇرۇقدىشى، ئارپىغان ئۇ-
رۇقدىشى (ئالتە تۈر)، زەۋرەك ئۇرۇقدىشى (ئىككى
تۈر)، توشقان قۇيرۇق ئۇرۇقدىشى (تۆت تۈر)، س-
پىل ئۇرۇقدىشى (ئالتە تۈر) قاتارلىقلار.

(3) ئاق لويلا ئائىلىسىدىكى تېرىپ ئۆستۈرۈلىدى-
غان ئوت - چۆپلەر بىلەن تۇغقانچىلىقى بار ياۋايى
ئۆسۈملۈكلەر: بۇنىڭ كۆپىنچىسى قۇرغاقچىلىق ۋە زە-
يادە قۇرغاقچىلىق شارائىتىدا ئۆسىدىغان ئۆسۈملۈكلەر-
دۇر، بەزى تۈرلىرىنىڭ تەركىبىدە ئاقسىل ۋە كۆل
تەركىبى مول بولۇپ، شىنجاڭنىڭ چۆللۈك ئوتلاقلىرى-
نىڭ ئاساسىي ئوت - چۆپى ھېسابلىنىدۇ، مەسىلەن:
تەسكەن ئۇرۇقدىشى، ساھىل لويلىسى ئۇرۇقدىشى،
ياۋا سۈيۈرگە ئۇرۇقدىشى، قارا مانتاپ ئۇرۇقدىشى قات-
تارلىقلار.

2. شىنجاڭدىكى يەم - خەشەك قىلىنىدىغان ياۋايى
ئۆسۈملۈكلەردىن ئاساسىي تارقالغىنى باشقا ئوتلاق ئائى-
لىسى، قىياق ئائىلىسى، گۈلسامساق ئائىلىسى، پۇر-
چاق ئائىلىسى، چىغىرتماق ئائىلىسى، قامچا ئوت ئائى-
لىسى، ئاق لويلا ئائىلىسى، كرىپت گۈللۈكلەر ئائى-
لىسى، ئەتىرگۈل ئائىلىسى، مۇرەككەپ گۈللەر ئائى-
لىسى قاتارلىقلارغا كىرىدۇ.

ياۋايى تالالىق ئۆسۈملۈكلەر ئۆسۈملۈك تې-
خىدە زور مىقداردا تالا توقۇلمىلىرى بار ئۆسۈملۈكلەر-
دۇر. بۇنداق ئۆسۈملۈكلەر شىنجاڭدا بىر قەدەر مول،
بولۇپمۇ قومۇش، چىغ ۋە ياۋا كەندىرنىڭ مەھسۇلات
مىقدارى مەملىكەت بويىچە ئالدىنقى ئورۇندا تۇرىدۇ.
ياۋايى تالالىق ئۆسۈملۈكلەر ئومۇمەن قەغەزچىلىك سانا-
ئىتىگە ئىشلىتىلىدۇ، مەسىلەن: قومۇش، چىغ، چوڭ
گۈللۈك كەندىر، قۇلماق، تار يوپۇرماقلىق قارىغان،
قېرىقىز، سېرىق گۈللۈك ئەمەن، تار يوپۇرماقلىق

(سى)، سوغىگۈل، ھىك، ئازغان، جىغان، قىزىل
مارال، چاكاندا، ئەڭلىك ئوت، توشقان زەدىكى قاتار-
لىق ئۆسۈملۈكلەرنىڭ بىئولوگىيەلىك خۇسۇسىيەتلىرى
ئۈستىدىن ئومۇمىيۈزلۈك تەتقىقات يۈرگۈزۈپ، ئۆسۈ-
لۇق، پەرداز بۇيۇملىرى، ساقلىقنى ساقلاش بۇيۇملى-
رى، يېمەكلىك، دورا، ھاراق - شاراب قاتارلىق كۆپ
خىل مەھسۇلاتلارنى ئىشلەپ چىقاردى. بەزى ئىقتىسا-
دىي قىممىتى يۇقىرى، پايدىلىنىش دائىرىسى كەڭ بول-
غان ياۋايى ئۆسۈملۈكلەرگە قارىتا كۆندۈرۈپ تېرىپ
ئۆستۈرۈش ئۇسۇلى قوللىنىلماقتا.

يەم - خەشەك قىلىنىدىغان ياۋايى ئۆسۈم-
لۈكلەر شىنجاڭدا يەم - خەشەك قىلىنىدىغان ياۋايى
ئۆسۈملۈك مەنبەسى مول بولۇپ، ئوتلاق تۈرى مۇرەك-
كەپ، ئۆسۈملۈكلەرنىڭ گۈرۈپپىلىرىمۇ كۆپ خىل،
بۇنىڭ ئىچىدە يەم - خەشەك قىلىنىدىغان ياۋايى ئۆسۈم-
لۈك تۈرى كۆپ بولۇپ، پۈتۈن مەملىكەت بويىچە داڭ-
لىق، دۇنيادىكى ھەرقايسى ئەللەرنىڭ داڭلىق ئوت -
چۆپلىرىنىڭ ھەممىسى دېگۈدەك تېپىلىدۇ.

1. شىنجاڭدا تېرىپ ئۆستۈرۈلىدىغان ئوت - چۆپ-
لەرنىڭ ياۋا ئۆسىدىغان يېقىن تۇغقانلىرىدىن تېرىپ
ئۆستۈرۈۋاتقانلىرىنى ئۆز ئىچىگە ئالغاندا ئۈچ خىل،
31 ئۇرۇقداش، 330 دىن ئوشۇق تۈر بولۇپ، بۇنىڭ
مۇتلەق كۆپ ساندىكىسى ئەلا سۈپەتلىك ئوت - چۆپلەر.
(1) پۇرچاق ئائىلىسىگە تەۋە ئۆسۈملۈكلەرنىڭ تې-
رىپ ئۆستۈرۈلۈۋاتقان ياۋايى تۇغقانلىرىدىن: ① يېدە
ئۇرۇقدىشى: شىنجاڭدا 10 تۈرى بار، تېرىپ ئۆستۈرۈ-
لۈۋاتقىنى بىرلا تۈر، يەنى سۆسۈن گۈللۈك يېدە، يەنە
بىر خىل سېرىق گۈللۈك يېدە ھازىر تېرىپ ئۆستۈرۈ-
لۈشكە كۆندۈرۈلۈۋاتىدۇ. ② قاشقاپبە ئۇرۇقدىشى:
شىنجاڭدىن بۇنىڭ تۆت تۈرى چىقىدۇ، بۇنىڭ ئىچىدە
تېرىپ ئۆستۈرۈلۈۋاتقىنى ئىككى تۈر. ③ ئۈچ قۇلاق
ئۇرۇقدىشى: شىنجاڭدا تېرىپ ئۆستۈرۈلۈۋاتقىنى يەتتە
تۈر (بۇنىڭ ئىچىدە تۆتى ياۋايى تۈر)، ياۋايى ئۆسىد-
غىنى ئۈچ تۈر. ④ ئايلانا يوپۇرماقلىق ياۋا پۇرچاق
ئۇرۇقدىشى: شىنجاڭدا تېرىپ ئۆستۈرۈلۈۋاتقىنى بىر
تۈر، ياۋايى ئۆسىدىغىنى ئىككى تۈر. ⑤ نوقۇت ئۇرۇقدى-
شى: تېرىپ ئۆستۈرۈلۈۋاتقىنى بىر تۈر، ياۋايى ئۆسىد-
ىدىغىنى ئۈچ تۈر. ⑥ ياۋا كۆك پۇرچاق ئۇرۇقدىشى:
تېرىپ ئۆستۈرۈلۈۋاتقىنى ئۈچ تۈر، بۇنىڭغا تۇغقان
كېلىدىغان 16 تۈر بار. ⑦ خۇش پۇراق ياۋا كۆك
پۇرچاق ئۇرۇقدىشى: تېرىپ ئۆستۈرۈلۈۋاتقىنى بىر
تۈر، ياۋايى ئۆسۈۋاتقان تۇغقانلىرى سەككىز تۈر. ⑧

يېكەن، كەڭ يوپۇرماقلىق يېكەن، تەڭگە باش، نىچىم، بىيىدايىق، ئارپىغان، ئايرىۋۇق، چوڭ يوپۇرماقلىق دەپ-
يېيىۋىكىسىيە ئوتى، ئىتقوناق، ئاق ئوت، پايزا، چى-
خىرتماق (پىچان) قاتارلىقلار. يەنە ئۆرۈش، توقۇش،
كۇلا - ئارقان ئېشىش، سۈنئىي ئالاقى پەنەركە يا-
ساش، رەخت توقۇمىچىلىقى قاتارلىقلارغىمۇ ئىشلىتىد-
لىدۇ، مەسلەن: قارىياغاچ، كەندىر، خەنجەرسىمان
يوپۇرماقلىق قارىغان، چۈچۈكبۇيا، يۇلغۇن، چىڭگى-
لىك، لوپنۇر كەندىرى قاتارلىقلار.

تېرە ئەيلەشكە ئىشلىتىلىدىغان ياۋايى ئۆ-
سۈملۈكلەر تېنىدە ئەيلەش ماددىسى مول بولغان
ئۆسۈملۈكلەردۇر. ئەيلەش ماددىسى ئۆسۈملۈك تانىنى
دەپمۇ ئاتىلىدۇ، بۇ بىر خىل پولىيازىك فېنولىنىڭ
تۇغۇندى ماددىسى. ئادەتتە قوۋزاق، ياغاچ، مېۋە-
چېۋە شۆپۈكى، يىلتىز پوستى ۋە يوپۇرماقتا بولىدۇ.
تېرە ئەيلەشنىڭ بىر خىل خىمىيىۋى سانائەت خام ئەش-
ياسى. شىنجاڭدا تېرە ئەيلەشكە ئىشلىتىدىغان ياۋايى
ئۆسۈملۈكلەر بىر قەدەر مول بولۇپ، ئاساسەن يال
قارىغاي، قارلىق چوققا شەمشادى، بەش ئاتلىقلىق
سۆگەت، ئۈچ ئاتلىقلىق سۆگەت، پاكارتال، ئىلان-
مان قامچا ئوت، ئات قۇلاق، پۈرمە يوپۇرماقلىق ئات
قۇلاق، باتىيەن ئات قۇلقى، تەڭرىتاغ ئات قۇلقى، غاز
ئوتى، سۇ بۆلجۈرگىنى، مامۇقسىمان غاز تاپان، ئەب-
جەس، توشقان ئوتى، ئېگىز تاغ توشقان ئوتى، ئېگىز
تاغ تۈگۈنەك يىلتىزلىق قاقىرا تۇمشۇقى، سىبىرىيە
قاقىرا تۇمشۇقى، يالماقۇلاق، چاي ئوت، ئېيىق ئۈزۈ-
مى، بەھمەن قاتارلىقلار بار. بۇلار ئاساسەن تەڭرىتې-
غى، ئالتاي تېغىغا تارقالغان، باشقا يەرلەردىمۇ بار.
نۆۋەتتە، بەزى مەملىكەتلەر تېرە ئەيلەشكە ئىشلىتىلىدۇ.
خان سامان غوللۇق ئۆسۈملۈكلەرنى تېرىپ ئۆستۈرۈپ،
خام ئەشيا بازىسىنى تەرەققىي قىلدۇرماقتا.

دېھقانچىلىق زىرائەتلىرىگە چېتىلىدىغان
ياۋايى ئۆسۈملۈكلەر تېرىپ ئۆستۈرۈلىدىغان مە-
لۇم زىرائەت بىلەن چاڭلىشالايدىغان ياكى چاڭلىشىش
مۇمكىنچىلىكى بولغان « تۇغقانچىلىق ۋە شالغۇتلىشىش
مۇناسىۋىتى بار » ئۆسۈملۈكلەر. شىنجاڭدىكى دېھقانچى-
لىق زىرائەتلىرى بىلەن چېتىشلىقى بولغان ياۋايى ئۆ-
سۈملۈك بايلىقى ئىنتايىن مول، بۇ ئۆز ئىچىگە دانلىق
زىرائەتلەر بىلەن چېتىشلىقى بار ئۆسۈملۈكلەر: ①
شالنىڭ يېقىن تۇغقىنى بولغان ئۆسۈملۈك — كۈنەس
يالغان شېلى كۆپ يىللىق سامان غوللۇق ئۆسۈملۈك،

دېنى ئاق ۋە سۈزۈك. ② بۇغداي ۋە ئارپىنىڭ يېقىن
تۇغقىنى بولغان ئۆسۈملۈك — كىرپە باش، ياۋا توقۇل
بۇغداي، بىيىدايىق، غىشە قاتارلىقلارنىڭ ھەممىسىنىڭ
قۇرغاقچىلىققا چىداملىق، بالدۇر پىشىدىغان، كېسەل-
لىككە قارشى تۇرالايدىغان ئارتۇقچىلىقلىرى بار. ③
تېرىق بىلەن تۇغقانچىلىقى بار ئۆسۈملۈكلەر — پايزا،
ئۈزۈن باشلىق پايزا، سېرىق پايزا. ④ چۈچۈكۈن
قوناق بىلەن تۇغقانچىلىقى بار ئۆسۈملۈك — ياۋا چۈچ-
كۈن قوناق. ⑤ سۇلۇ بىلەن تۇغقانچىلىقى بار ئۆسۈم-
لۈك — ياۋا سۇلۇ. مايلىق زىرائەتلەر بىلەن تۇغقانچى-
لىقى بار ئۆسۈملۈكلەردىن: ① قىچا بىلەن تۇغقانچىلى-
قى بار ئۆسۈملۈكلەر — ياۋا قىچا خەردەل، كاپۇستا،
تارا تىزىق. ② زىغىر بىلەن تۇغقانچىلىقى بار ئۆسۈم-
لۈكلەر — تەڭرىتاغ زىغىرى، ئالتاي زىغىرى، ئاق زى-
غىر، ئۇشاق چېچەكلىك زىغىر. ③ كەندىر بىلەن
تۇغقانچىلىقى بار ئۆسۈملۈك — ياۋا كەندىر. ④ پىياز
ئۇرۇقداشلىرى تۈرىگە كىرىدىغان ئۆسۈملۈك بايلىقى —
شىنجاڭ گۈلاماساق ئائىلىسىگە تەۋە ئۆسۈملۈكلەرنىڭ
پەيدا بولۇش مەركىزى، دەسلەپكى تەكشۈرۈشتىلا 45
خىلى تېپىلدى، بۇنىڭ % 95ى ياۋا تۈرلەر، شىنجاڭدا
ياۋا پىياز، سامساق، كۈدە ئىنتايىن كەڭ تارقالغان،
بولۇپمۇ ئالتاي ۋە تەڭرىتېغىنىڭ ئوتلاقلىرىدا ئەڭ
كۆپ، قۇملۇق ۋە ئورمان ئوتلاقلىرىدىمۇ تارقالغان.

پىگمېنتلىق ئۆسۈملۈكلەر تەركىبىدە تەبى-
ئىي پىگمېنتلار بولغان، يېمەكلىكلەرگە، ئۆسۈلۈق-
لارغا قوشۇلىدىغان رەڭ خۇرۇچلىرىنى ئالغىلى بولىدۇ.
خان، جۈملىدىن بوياق ماددىلىرىنى ياسايدىغان ئۆسۈم-
لۈكلەر. پىگمېنت — ئۆسۈملۈكلەرنىڭ مېتابولىزمى
جەريانىدا پەيدا بولىدىغان ھاسىلاتى بولۇپ، خىمىيىۋى
قۇرۇلمىسى ئىنتايىن مۇرەككەپ بولغان ئورگانىك بە-
رىكىملىرىدۇر. بۇلارنىڭ بەزىلىرى يوپۇرماق ۋە غوللار-
دا مەۋجۇد بولۇپ تۇرىدۇ، مەسلەن: ئوسما، ئۇنىڭ
يوپۇرمىقىدا ئىندىگوئىن بولۇپ، ئۇ كۆك بوياق ماددى-
سىدۇر، ئۇنىڭ بىلەن ئۆسۈملۈك تاللىرىنى بويىغاندا
تىزىپ ئىشلىتىش ھاجەتسىز، ئۇ گىرىم بۇيۇملىرىغىمۇ
ئىشلىتىلىدۇ. بەزى ئۆسۈملۈكلەرنىڭ يىلتىزىدىمۇ
پىگمېنتلار ساقلاندى، مەسلەن: ئەڭلىك ئوت، يىل-
تىزىدا بىنەۋشە قىزىل پىگمېنت ئالكاننن بولۇپ،
قىزىلگۈل رەڭگىدە، پاختا ۋە يىپەك توقۇلمىلارنى بويى-
غىلى، يېمەكلىك ۋە گىرىم بۇيۇملىرىغا ئىشلەتكىلى
بولىدۇ. بەزى پىگمېنتلار گۈل ۋە چېچەكلەردە ساقلان-
غان، مەسلەن: زاراڭزىنىڭ گۈل تاجى تەركىبىدىكى

(سۈتلۈكئوت)، بۇيا، ئىت ئۈزۈمى، سۆگەت، قام-
خاق، ئاقباش ئوت، يېكەن، خارا يۈسۈنى قاتارلىقلار
بار؛ يەنە بىر تۈردىكى ئۆسۈملۈك خاراكتېرلىك دېھقان-
چىلىق دورىلىرى تەركىبىدە ھاشارات گورمونلىرى بار
ئۆسۈملۈكلەردۇر، مەسىلەن: تۈلەتكۈچى گورمون
(ئېكسسون)، قېرىتماسلىق گورمونى، بۇلار ھاشارات-
لارنىڭ تۈلەش، ھالەت ئۆزگەرتىش، قورچاقتىن يېتى-
لىش ھالەتلىرىنى، ھەتتا يېتىلگەن ھاشاراتنىڭ ھالەت
ئۆزگەرتىشىنى كونترول قىلىپ، غەيرىيلىككە ئېلىپ
بېرىپ ئۆلتۈرىدۇ، مەسىلەن، چېلپايە ئۈزۈقدىشى،
سەربىز ئۈزۈقدىشى، ياۋا كۈنجۈت، ئاق گۈللۈك ئۈچ-
قۇلاق، جۇلاغ قاتارلىقلار.

ياۋا ئالما ئەتىرگۈل، ئائىلىسى ئالما ئۈزۈقدى-
شىدىكى يوپۇرماق تاشلايدىغان ياغاچ غوللۇق ئۆسۈم-
لۈك. ئېگىزلىكى ئالتە مېتىر ئەتراپىدا، ئەڭ ئېگىز-
لىرى 14 مېتىرغا يېتىدۇ. دەرەخ باراقسىنى كەڭ،



ياۋا ئالما

قوۋزىقى كۈلرەڭ قوڭۇر، يوپۇرمىقى تۇخۇمىمان ياكى
ئېلىمپىس شەكىللىك، ئۇزۇنلۇقى 6 ~ 11 سانتىمې-
تىر، كەڭلىكى 3 ~ 5 سانتىمېتىر، تۈۋى شىنا شەك-
لىدە، گىرۋەكلىرى چىشىمان، يوپۇرمىقىنىڭ كەي-
غىدە شالاڭ تىۋىتلىرى بار. كۈنلۈكىسىمان گۈل رېتىدە
چېچەكلەيدۇ، چېچىكى 3 ~ 6 گىچە بولۇپ، چېچەك
دېئامېتىرى 3 ~ 3.5 سانتىمېتىر؛ گۈل كاسسىنىڭ
ياپراقچىسى ئۈچ بۇرجەك، گىرۋەكلىرى مۇكەممەل؛
گۈل بەرگى تەنۈر تۇخۇمىمان، سۇس ھال رەڭ؛ 20
تال ئاتىلىقى، بەش تال ئائىلىقى بار. مېۋىسى شارىم-
خان ياكى ياپىلاق شارىمخان، دېئامېتىرى 3~5
سانتىمېتىر، سارغۇچ يېشىل رەڭدە، بەزىلىرى قىز-
غۇچ ياكى پۈتۈنلەي قىزىل رەڭدە. ماي ئېيىدا چېچەك-
لەپ، ئىيۇلدىن ئۆكتەبىرگىچە مېۋە تۇتىدۇ. ئاساسەن

كارنامەن ماددىسىدىن قىزىل بوياقلارنى ئېلىپ پاختا
رەختلەرنى بوياغلى، گىرىم بۇيۇملىرىنى ياسىغلى،
ئۆسۈملۈك ۋە يېمەكلىكلەرگە رەڭ بەرگىلى بولىدۇ.

ھەسەل مەنبەسى بولىدىغان ئۆسۈملۈكلەر
ھەسەل مەنبەسى بولىدىغان ئۆسۈملۈكلەر ھەسەل ھەرد-
سى باقمىچىلىقتا كەم بولسا بولمايدىغان ماددىي ئاساس-
تۇر. شىنجاڭنىڭ ئېگىز تاغلىرى، تۈزلەڭلىكلىرى،
چۆللۈكنىڭ ھەممىسىدە ئۆسۈملۈك تۈرلىرى ئىنتايىن
كۆپ، ئۇلارنىڭ ئىچىدە ھەسەل مەنبەسى بولىدىغان
نۇرغۇن ئۆسۈملۈكلەر بار. شىنجاڭدا ھەسەل مەنبەسى
بولىدىغان ئۆسۈملۈكلەر 2000 خىل ئەتراپىدا، بۇلارنى
ھەسەل مەنبەسى بولىدىغان ياۋايى ئۆسۈملۈكلەر ۋە ھە-
سەل مەنبەسى بولىدىغان تېرىلىدىغان ئۆسۈملۈكلەر دەپ
ئىككى تۈرگە بۆلۈشكە بولىدۇ. بۇنىڭ ئىچىگە تۆۋەندە-
كى ئۆسۈملۈك تۈرلىرى كىرىدۇ: ① باھار پەسلىدە
مۇھىم ھەسەل مەنبەسى بولىدىغان ئۆسۈملۈكلەر: قى-
چا، خەردەل، جۇبۇرساڭ، چۈغۈندىن، تۇدارى، يې-
سىلغاق، جىگدە، چىغان، ياۋا ئالما، ياۋا ئۆرۈك،
شايتۇل، قارىياغاچ يوپۇرماقلىق قارىئۆرۈك، ئالتاي
دولانسى، ياۋا گىلاس، سۆگەت قاتارلىقلار. ② ياز
پەسلىدە ھەسەل مەنبەسى بولىدىغان ئۆسۈملۈكلەر: ئاق
ئاكاتىيە، ئوچقۇلاق، قىزىل بېدە، بېدە، قاشقايدە،
بۇيا، خۇش بۇراقلىق كۆك يۇرچاق، ياۋا كۆك پۇر-
چاق، يانتاق، قوڭغۇزاقسىكەن، قاقىرا تۇمشۇق، ئاق
تىكەن، قامغاق، چۆل رەيھىنى، سۈزە، چۆل يالپۇزى،
مەرۋەرەك، جۇلاغ قاتارلىقلار. ③ كۈز پەسلىدىكى ھە-
سەل مەنبەسى بولىدىغان ئۆسۈملۈكلەر: ئاپتاپپەرەس،
زاراڭزا، قۇش قوناس، سېفالاتوپلوس ئوتى، يالغان
رەيھان، ياۋا يالپۇز قاتارلىقلار.

ھاشارات ئۆلتۈرىدىغان ئۆسۈملۈكلەر
تەركىبىدە زىيانداش ھاشاراتلارنى ئۆلتۈرىدىغان زەھەر-
لىك ماددىسى ۋە كېسەللىك باكتېرىيىلىرىگە قارشى
ماددىسى بار ئۆسۈملۈكلەر. ئۇ ماددىلارنىڭ تەركىبىدە
كۆپىنچە ئۆسۈملۈك ئىشقارى، ساپونىن، ئۇچۇشچان
مايلار، تاننىلىق ماددىلار، گۈلۈكوزىدلىق سموللار،
روتېننون قاتارلىقلار بار. ئۆسۈملۈك خاراكتېرلىق دېھ-
قانچىلىق دورىلىرىدىن ھاشارات ئۆلتۈرگۈچى زەھەر
ماددىسى بار ئۆسۈملۈكلەردىن ياڭاق، سۇ قامچىئوتى،
قۇشقاچتىل، ئات قۇلاق، يوپۇرماقسىز يالغان قىرىق
بوغۇم، ئېيىقتاپان، بۇۋانە، ياۋا زاغۇن، سېسىق چۈ-
لۈك، فىشىر سۈتلۈكئوتى، ئابدەمىلىك، بۇرە ئوغىسى

سى قاتارلىق ناھىيىلەرنىڭ پاكىرراق تاغلىرىنىڭ تەسە-
كەي ياكى يېرىم كۈنگەي يانباغلىرىدا ئۆسىدۇ، بۇنىڭ
ئىچىدە غۇلجا ناھىيىسىنىڭ يىلىچى جىلغىسىدا ۋە جىر-
غىلاڭ جىلغىسىدىن شەرقكە سوزۇلغان كۈنەس ناھىيى-
سىنىڭ تېمىرلىك دېگەن يېرىگىچە ئەڭ كۆپ. بۇ تۈر
تىكىپ ئۆستۈرۈلۈۋاتقان ئۆرۈكلەر بىلەن بىر تۈرگە
تەۋە، بىراق تىكىپ ئۆستۈرۈلۈۋاتقان ئۆرۈك تۈرلىرىگە
قارىغاندا ماسلىشىشچانلىقى تېخىمۇ كۈچلۈك.

ياۋا ئالۇچا ئەتىرگۈل ئائىلىسى ئالۇچا ئۈرۈك-
دىشىدىكى چاتقال ياكى دەرەخ، ئېگىزلىكى 2 ~ 8
مېتىر. شاخ - پۇتاقلىرى چېچىلىپ تۇرىدۇ، تىكەند-
لىك. كونا شاخلىرى تۇتۇق كۈلرەڭ، نوتا شاخلىرى
قارامتۇل قىزىل رەڭدە. يوپۇرمىقى ئېلىپسىمان،
تۇخۇمىسىمان ياكى تەتۈر تۇخۇمىسىمان، بىراقلا ئۇچلا-
غان، تۈۋى شىنا شەكلىدە ياكى دۈڭىلەك شەكلىگە
يېقىنراق، گىرۋىكىدە دىنماق ھەرە چىشلىرى بار. چې-
چىكى بىر، دىئامېتىرى 2 ~ 2.5 سانتىمېتىر، گۈل
بەرگى ئاق، مايدا چېچەكلەيدۇ، ئالدىدا چېچەكلەپ،
ئاندىن يوپۇرماق چىقىرىدۇ ياكى چېچەك ۋە يوپۇرمىقى
تەڭلا چىقىدۇ. ئۈرۈقچىلىق مېۋىسى شارسىمان، دىئا-
مېتىرى 2 ~ 3 سانتىمېتىر، مېۋىسى سېرىق، قىزىل
ياكى سۆسۈن رەڭدە، سىرتىدا تېمىز مايلىق شورى بار،
تېمىز يان ئېرىقچىسى بار، مېۋە ئېتى قېلىن، چۈچۈ-
مەل، ئۇرۇقچىسىغا چاپلىشىپ تۇرىدۇ. مەملىكىتىم-
مىزدە پەقەت شىنجاڭ ئىلى رايونىنىڭ قورغاس ناھىيى-
سىنىڭ داشىگۇ ۋە شياۋشىگۇغا تارقالغان. دېڭىز يۈزى-
دىن 1000 ~ 1200 مېتىر ئېگىزلىكتىكى تاغ جىلغى-
لىرىغا ياكى يانباغلىرىغا تارقالغان. ئىللىق، كۈنگەي
ۋە قۇرغاقچىقار جايلىرىدا ياخشى ئۆسىدۇ. ھۆل مېۋىسىنى
يېگىلى، قاق سالغىلى، مۇرەپپا ۋە شىرنە چىقارغىلى
بولىدۇ.

جىغان جىگدە ئائىلىسى جىغان ئۈرۈقىدىشىدىكى
دەرەخ ياكى چاتقال ئۆسۈملۈك. تىكەنلىك، ئېگىزلىكى
2 ~ 5 مېتىر كېلىدۇ. نوتا شاخلىرىدا قوڭۇر رەڭلىك
زىچ تەڭگىچىلىرى بار. يوپۇرمىقى ئۈدۈل ياكى ئازراق
ئۈدۈل ئۆسكەن پەيسىمان، سوزۇنچاق، ئۇچى دىنماق،
كەينى يۈزىدە زىچ ۋە سۇس ئاق رەڭلىك تەڭگىچىلىرى
بار، يوپۇرماق ساپىقى بەك قىسقا. ئالدىن چېچەكلەپ،
ئاندىن يوپۇرماق چىقىرىدۇ، ئاتلىق ۋە ئائىلىقى ئاي-
رىلغان؛ قىسقا ئومۇمىي گۈل رېتى ئالدىنقى يىلىدىكى
شاخ قولتۇقىدا چېچەكلەيدۇ، چېچىكى ئۇششاق، سۇس

شىنجاڭنىڭ ئىلى دەرياسى ۋادىسىدا دېڭىز يۈزىدىن
1000 ~ 1700 مېتىر ئېگىزلىكتىكى تاغلارنىڭ تەسە-
كەي يانباغرىدا ۋە ئورمان بەلۋاغلىرىنىڭ تۆۋەن ئېتەك-
لىرىدە ئۆسىدۇ. تارباغاتاي رايونىدىكى تارباغاتاي تېغى-
نىڭ جەنۇبىي ئېتەكلىرىدە ۋە بارلىق تېغىنىڭ غەربى-
گىمۇ تارقالغان بولۇپ، مەملىكىتىمىز بويىچە داڭلىق
ياۋا مېۋىلىك ئورمانلىقنى شەكىللەندۈرگەن، ئومۇمىي
كۆلىمى 140 مىڭ موغا يېتىدۇ. سوغۇققا چىدامچانلى-
قى ئوتتۇراھال، قۇرغاقچىلىققا چىدامچانلىقى كۈچ-
لۈك، بالدۇر مېۋىلەش، مول مەھسۇلات بېرىش ئالا-
ھىدىلىكىگە ئىگە. ئۇلاق تېگى قىلىشقا مۇۋاپىق كېل-
دۇ. جەنۇبىي شىنجاڭ ۋە شىمالىي شىنجاڭدا نۇرغۇن
كونا ئالما سورتلىرىنىڭ ھەممىسى دېگۈدەك مۇشۇ تۈر-
دىن ئۆزگەرتىلگەن بولۇپ، شىنجاڭ ئالما سورتلىرى-
نىڭ ئاساسىي ئۇلاق تېگى قىلىدىغان ئالىملىرىنىڭ
بىرى.

ياۋا ئۆرۈك ئەتىرگۈل ئائىلىسى ئۆرۈك ئۈ-
رۈقىدىشىدىكى ياغاچ غوللۇق ئۆسۈملۈك، ئېگىزلىكى
4~6 مېتىر. قوۋزىقى قارامتۇل كۈلرەڭ قوڭۇر رەڭ-
دە، كۆپ يىللىق پۇتاقلىرى سۇس قوڭۇر رەڭدە، قوۋ-
زاق تۈشۈكچىلىرى چوڭ ھەم كۆندىلەك؛ بىر يىللىق
پۇتاقلىرى قىزغۇچ قوڭۇر رەڭدە پارقىراپ تۇرىدۇ.
نۆۋەتلىشىپ ئۆسكەن تاق يوپۇرماقلىقىنىڭ يوپۇرمىقى
كەڭ ياكى دۈڭىلەك تۇخۇمىسىمان، بىراقلا ئۇچلانغان،
تۈۋى دۈڭىلەك ياكى يۈرەكسىمان، يوپۇرماق قىرغىقى
دۈڭىلەك ھەرە چىشىمان، ئىككىلا يۈزىدە تۈكى يوق
ياكى يوپۇرماقنىڭ كەينى تەرىپىدىكى تومۇرلىرىدا ئاز-
راق تۈكى بار. چېچىكى يالاڭ، دىئامېتىرى 2 ~ 3
سانتىمېتىر، يوپۇرماق چىقىرىشتىن ئاۋۋال چېچەكلەي-
دۇ. گۈل كاسسى سۆمۈنرەك يېشىل، كاناي شەكلى-
دە، سىرتىدا تىۋىنىسىمان تۈكچىلىرى بار، گۈل كاس-
سى ياپراقچىسى تۇخۇمىسىمان ياكى ئۇزۇنراق تۇخۇمى-
مان، چېچەكنىڭ كەينىگە قايرىلىپ تۇرىدۇ. گۈل بەر-
گى دۈڭىلەك ياكى تەتۈر تۇخۇمىسىمان، چېچىكى ھال
رەڭ ياكى ئاق رەڭدە، ئائىلىقى كۆپ. مېۋىسى شار
شەكلىدە، دىئامېتىرى 2.5 سانتىمېتىردىن ئاشىدۇ،
ئاقۇش سېرىق ياكى كۆكۈچ قىزىل، سىرتىدا تۈكى
بار؛ مېۋىسى شىرنىلىك، پىشقان ۋاقتىدا يېرىلمايدۇ؛
مېغىزى ياپلاقچىراق دۈڭىلەك شەكلىدە، تەمى ئاچچىق
ياكى تاتلىق. ئايرىپىل، ماي ئايلىرىدا چېچەكلەپ، ئى-
يۈن، ئىيۈل ئايلىرىدا مېۋىلەيدۇ. ئاساسەن ئىلى رايو-
نىدىكى كۈنەس، قورغاس، توققۇزتارا، غۇلجا ناھىيى-

لايدىغان ياكى دائىم يېشىل تۇرىدىغان چاتقال. غولى تىكەنلىك، تىك ئۆسۈدۇ. يوپۇرمىقى نۆۋەتلىشىپ ئۆسۈپ كەن تاق سانلىق پەسىمان مۇرەككەپ يوپۇرماق، يو-پۇرماق ئۇچى ئايرىلغان. چېچىكى ئىككى جىنىلىق، گۈگۈسۈنسىمان، يالغۇز، كۈنلۈكىسىمان ياكى كۈنۈس-سىمان گۈل رېتىدە چېچەكلەيدۇ. گۈل كاسسى شار-سىمان، چۆگۈنسىمان، تۇخۇمىسىمان ياكى لوغۇسىمان بولىدۇ؛ گۈل تاجى بەش تال، گۈل بەرگى بەش تال، يالاك ياكى قوش قەۋەت، ئاق، قىزىل، سېرىق رەڭدە، مۇكەممەل ياكى ئۇچى ئازراق ئويمان بولىدۇ؛ ئاتىلىقى كۆپ؛ ئۆزەك پۈستى كۆپ، ئايرىلىپ تۇرىدۇ. ئورۇق مېۋىسى كۆپ، گۈل كاسسى ئىچىگە ئورالغان بولۇپ غۇزىمەك بىرىككەن مېۋىگە كىرىدۇ (ئازغان مېۋىسى دەپ ئاتىلىدۇ). پىشقان ۋاقتىدا گۈل كاسسى مېۋە ئېتىگە ياكى تېرىسىمان ماددىغا ئايلىنىدۇ، مېۋىسى قىزىل، مۇسۇن، قىزغۇچ سېرىق ياكى قارا رەڭدە بولىدۇ؛ گۈل تاجى چۈشۈپ كېتىدۇ ياكى ساقلىنىدۇ. بۇ ئۇرۇقداشتىكى ئۆسۈملۈكلەرنىڭ تېرىپ ئۆستۈرۈلۈپ دىغانلىرى بىلەن قوشقاندا شىنجاڭدا 21 تۈرى بولۇپ، ئاساسەن تەڭرىتېغى، ئالتاي تېغى، تارباغاتاي تېغى، ئالتاي قاتارلىق تاغلارنىڭ دېڭىز يۈزىدىن 800 ~ 2300 مېتىر ئېگىزلىكىدىكى ئورمانلىقلىرىنىڭ چەت-چۆرىسىدە، چاتقاللىقلاردا ئۆسۈدۇ. گۈلى ئوچۇق، چە-رايلىق، بەزى تۈرلىرىنىڭ گۈلىدىن خۇش پۇراق ماي-لارنى ئالغىلى بولىدۇ؛ بەزىلىرىنىڭ مېۋىسى چوڭراق بولۇپ، ۋىتامىن C ئېلىشنىڭ ئاساسلىق خام ئەشياسى؛ چېچىكى، مېۋىسى، يىلتىزى دورا قىلىنىدۇ.

ماكسىموۋىچ بانالى رېبېس چاتقالى
 تاشيارغان ئائىلىسى رېبېس ئۇرۇقىدىكى يوپۇرماق تاشلايدىغان چاتقال، ئېگىزلىكى 1 ~ 3 مېتىر. پۇتاق-لىرى ۋە غولىدا بىر سانتىمېتىرغا يېتىدىغان يىڭىنسى-مان ئۇچ ئاچا تىكىنى بار، بوغۇم ئارىلىقلىرىدا تىكەن-لىرى زىچراق بولىدۇ. يوپۇرمىقى 3 ~ 5 كىچە يېرىل-غان، يېرىلغان ياپراقچىلىرىنىڭ ئۇچى ئۇچلۇق، ئىك-كىدىن چىشى بار، سىلىق پاراقراق بولىدۇ. چېچىكى يالغۇز، گۈل كاسسىغا ئورالغان؛ گۈل بەرگى قىزىل ياكى ھال رەڭدە، گۈل تاجى ۋە گۈل ساپىقى تۈكسىز. شىرنىلىك مېۋىسى سىلىق، دىئامېتىرى 12 ~ 16 مىللىمېتىر، گۈل كاسسى قورۇلغان ھالەتتە ساقلى-نىدۇ. ئىمۈلدىن ئاۋغۇستقىچە چېچەكلەپ مېۋىلەيدۇ. مەملىكىتىمىزدە پەقەت چىڭگىل، بۇرۇلتوقاي، ئال-تاي، بۇرچىن، قابا، دۆربىلجىن، تولى، باركۆل قا-

سېرىق رەڭدە، ئىككىگە يېرىلغان؛ ئەركەك چېچەكنىڭ گۈل رېتى ئوقى دائىم چۈشۈپ كېتىدۇ، ئاتىلىقى تۆت تال بولىدۇ؛ چىشى چېچەك ئەركەك چېچەكتىن كېيىن ئېچىلىدۇ، ساپىقى قىسقا، كانايىسىمان خالتا شەكلىدە، چوققا قىسمى ئىككىگە يېرىلغان بولىدۇ. مېۋىسىنىڭ ئېتى چېچەك نەپچىسى ئىچىگە ئورالغان بولۇپ، رەڭگى قىزغۇچ سېرىق، ئازراق شارسىمان، دىئامېتىرى 5 ~ 10 مىللىمېتىر. ئايرىپىل، ماي ئايلىرىدا چېچەكلەيدۇ، تاغ ۋە تۈزلەڭلىكلەردىكى دەريا بويلىرىدىكى سايلىقلاردا ئۆسۈدۇ، پۈتۈن شىنجاڭنىڭ ھەممىسىلا يېرىگە تارقال-غان، ئومۇمىي كۆلىمى 33 مىڭ 400 گېكتار، قەش-قەمەر، خوتەن، قىزىلسۇ، ئىلى، بۆرتالا قاتارلىق ۋىلا-يەت، ئوبلاستلارغا مەركەزلەشكەن. يېقىنقى يىللاردىن بۇيان سۈنئىي ئۆسۈلدا تېرىپ ئۆستۈرۈلۈۋاتىدۇ. مېۋە-سىدە مول ئوزۇقلۇق تەركىبى ۋە دورىلىق تەركىبى بار، ئۇنىڭ تەركىبىدە ۋىتامىن C، ۋىتامىن E، ۋىتا-مىن A، ۋىتامىن B قاتارلىقلار مول، بولۇپمۇ ھەر يۈز گرام مېۋىدە 850 ~ 1500 مىللىگرام ۋىتامىن C بار. مېۋىسىدىن ھەرخىل ئۆسۈلۈك ۋە يېمەكلىكلەرنى تەي-يارلاشقا بولىدۇ. شامالدىن مۇداپىئە كۆرۈش، قۇمنى تۇراقلىقلاشتۇرۇش، تۇپراقنى، قاشنى قوغداش ۋە تۇپراق-نى ياخشىلاشقا پايدىلىق دەرەخ تۇرىدۇر.

مالىنا ئەتىرگۈل ئائىلىسى مالىنا ئۇرۇقىدىش-
 دىكى يوپۇرماق تاشلايدىغان دائىم يېشىل تۇرىدىغان چاتقال ياكى كۆپ يىللىق سامان غوللۇق ئۆسۈملۈك. تىك، يەر باغرىلىغۇچى ياكى ياماشقۇچى غوللۇق، غو-لىدا تىكەنلىرى ياكى تۈكلىرى بار. يوپۇرمىقى تاق سانلىق نۆۋەتلىشىپ ئۆسكەن پەسىمان ياكى ئالمقانسى-مان مۇرەككەپ يوپۇرماق، يوپۇرمىقىنىڭ گىرۋەكلىرى ھەرە چىشىسىمان ياكى ئايرىلغان شەكلىدە، يوپۇرماق ساپىقى بار. چېچىكى ئىككى جىنىلىق، تاق جىنىلىق-لىرى ئاز ئۇچرايدۇ، ئاتىلىق، ئانلىقى ئايرىلغان، توپ گۈل رېتى، كۈنۈسىسىمان گۈل رېتى، كۈنلۈكسى-مان گۈل رېتى ۋە غۇزىمەك گۈل رېتىدە چېچەكلەيدۇ، ئاز ساندىكىلىرى يالغۇز چېچەكلەيدۇ، گۈل كاسسى شارسىمان ياكى كۈنۈسىسىمان؛ چېچىكى ئاق ياكى ھال رەڭدە، ئاتىلىقى كۆپ، ئانلىقىمۇ كۆپ. مېۋىسى غۇز-مەك، قىزىل ياكى قارا، يېڭىلى بولىدۇ. شىنجاڭدا تۆت تۈرى بار، ئالتاي تېغى، بارلىق تېغى، تەڭرىتېغى ۋە تارباغاتاي تاغلىرىغا تارقالغان.

ئازغان ئەتىرگۈل ئائىلىسىدىكى يوپۇرماق تاش-

تارلىق ناھىيە - شەھەرلەردىن چىقىدۇ، ئالتاي تېغى، تەڭرىتېغى ۋە تارباغاتاي تېغىنىڭ دېڭىز يۈزىدىن 1100 ~ 3200 مېتىر ئېگىزلىكتىكى تاغ چاتقلىقلىرىدا، جىلغا سايلىرىدا ۋە تاغ ئوتلاقلىرىدا تۇسىدۇ. مېۋىسىنىڭ تەمى چۈچۈمەل، خام يېگىلى بولىدۇ.

ئۇچلۇق مېۋىلىك قاغا جىگدىسى جىگدە ئائىلىسى قاغا جىگدە ئۇرۇقىدىكى دەرەخ ياكى چاتقال، ئېگىزلىكى 3 ~ 10 مېتىر، شاخلىرى كۆپ، تىكەنلىك، قوۋزاق ۋە تىكەنلىرى قوڭۇر رەڭدە، نوتا شاخلىرىدا كۈمۈش رەڭ تەڭگىچىلىرى بار. يوپۇرمىقى ئۈزۈنچاق ئۇچلۇق ياكى كەڭرەك ئۇچلۇق بولىدۇ، كەينىدە بىر قەۋەت كۈمۈش رەڭ تەڭگىچىلىرى بار، ئوڭ تەرىپى كۆلرەڭ يېشىل، شالاڭ تەڭگىچىلىرى ۋە تۈكچىلىرى بار؛ يوپۇرماق سايىقى قىسقىراق. چېچىكى كىچىك، يالغۇز ياكى ئۈچتىن بولۇپ يوپۇرماق قولىتىدۇ. قىدا چېچەكلەيدۇ، چېچەك سايىقى قىسقا؛ چېچىكى ۋارونكىسىمان، سىرتىدا كۈمۈش رەڭ تەڭگىچىلىرى بار، ئىچكى يۈزى سېرىق، چوققىسى تۈتكە يېرىلغان. مېۋىسى ئۇرۇقچىلىق مېۋە بولۇپ، ئېلىپس ياكى شار شەكلىدە، سېرىق ياكى تۇتۇق قىزىل، كىچىكرەك؛ مېۋە ئېتى تالغانسىمان، ئۇرۇقى موكا شەكلىدە، قېنىق ۋە سۇس ئىككى غىل سىزىقچىلىرى بار. ماي ئېيىدا چېچەكلەيدۇ، ئاۋغۇستتىن ئۆكتەبىرگىچە مېۋىلەيدۇ. پۈتۈن شىنجاڭنىڭ ھەممە جايلىرىغا تارقالغان، بوستانلىق تۈزلەڭلىكلەرگە يېقىن چۆللەردە، يېزا - كەنتلەردە تۇسىدۇ. مېۋىسىنىڭ ئوزۇنلۇق ماددىسى مول، ئادەم ۋە چارۋا ماللىرىغا يېيىشىگە بولىدۇ ھەمدە ھاراق ئېچىتىشنىڭ ياخشى خام ئەشياسىدۇر؛ يوپۇرمىقى، چېچىكى، مېۋىسى دورا قىلىنىدۇ ھەم خۇش بۇراق ماي ئېلىنىدىغان، ھەسەل مەنبەسى قىلىنىدىغان ئۆسۈملۈك. شاماللىق، قۇملۇق يەرلەردە دېھقانچىلىق ئېتىزلىرىنىڭ ئىھاتە ئورمانلىقلىرى، ئوتۇن ئورمانلىقى، شامالنى توسۇپ قۇمنى تۇراقلاشتۇرۇش ئورمانلىقى، يول ياقىلىرىنى كۆكەرتىش ئورمانلىقى ۋە قوش قەۋەتلىك ئوتلاق بەرپا قىلىشتىكى ئەلا سورتلۇق دەرەخ تۈرى.

ياۋا بۆلجۈرگەن ئەتىرگۈل ئائىلىسى بۆلجۈرگەن ئۇرۇقىدىكى كۆپ يىللىق سامان غوللۇق ئۆسۈملۈك. ئېگىزلىكى 5 ~ 20 سانتىمېتىر، غولى تۈكلۈك، ئۈچ يوپۇرماقلىق، ئوتتۇرىسىدىكى يوپۇرمىقىنىڭ قىسقا سايىقى بار، يوپۇرماقلىرى تەتۈر تۇخۇم.

سىمان، تۇخۇمىسىمان ياكى ئېلىپسىسىمان، ئۇزۇن سايىقى بار؛ تەڭ يوپۇرمىقى بىلەن يوپۇرماق سايىقى بىرلىشىپ كەتكەن، چېچىكى ئىككى جىنسلىق، يېرىم كۈنلۈك ياكى نۇرغۇن چېچەكلىرى غۈزەمەك كۈنلۈكىدە. جان گۈل رېتىدە بولۇپ، گۈل كاسسى تەخسىسىمان؛ گۈل تاجى بەش تال، قوشۇمچە گۈل تاجىمۇ بەش تال، گۈل تاجى نۆۋەتلىشىپ تۇرسەن؛ گۈل بەرگى ئاق، ئاز ساندىكىلىرى سېرىق، تەتۈر تۇخۇمىسىمان ياكى دۈگىمەك؛ ئاتىلىقى ۋە ئۆزەك پوستى كۆپ، ئۆزەك پوستى ئايرىلىپ تۇرغان بولۇپ، گۈل كاسسى ئۈستىدە چوقچىسىپ تۇرىدۇ. ئورۇق مېۋىسى كۆپ، يوغان گۆشلۈك مېۋىسى گۈل كاسسى ئىچىگە جايلىشىپ غۈزەمەك مېۋىنى شەكىللەندۈرىدۇ. ئايرىل، ماي ئايلىرى چېچەكلىپ، ئىمىۈن ئېيىدا مېۋە بېرىدۇ. شىنجاڭدا ئىككى غىل ياۋا تۈرى بار، ئالتاي تېغى، تارباغاتاي تېغى، ئالتاي ۋە تەڭرىتېغىدىن چىقىدۇ. دېڭىز يۈزىدىن 1400 ~ 2400 مېتىر ئېگىزلىكتىكى ئورمانلىق ۋە ئوتلاقلاردا تۇسىدۇ. مېۋىسى قېنىق قىزىل، شىرنىلىك، چۈچۈمەل تاتلىق، ھۆل پېتى يېيىشكە ۋە بۆلجۈرگەن مۇرابباسى، بۆلجۈرگەن ھارىقى، بۆلجۈرگەن شىرنىسى ئىچىملىكلىرىنى ئىشلەشكە بولىدۇ.

ياۋا ياڭاق ياڭاق ئائىلىسى ياڭاق ئۇرۇقىدىكى دىكى دەرەخ، ئېگىزلىكى 25 مېتىر؛ قوۋزىقى كۈلرەك، نوتا شاخلىرىدا تۈكى يوق. يوپۇرمىقى 5 ~ 9 تال، سوقىچاق تۇخۇمىسىمان ياكى ئېلىپسىسىمان، ئۈچى دۈگىمەك ياكى ئازراق ئۇچلۇق، يۇمران يوپۇرمىقى خۇش بۇراقلىق. ئەركەك گۈل رېتىنىڭ ئۇزۇنلۇقى 13 ~ 15 سانتىمېتىر، چىشى چېچىكى 1 ~ 3 بولۇپ، شاخنىڭ ئەڭ ئۇچىدا بولىدۇ. مېۋە رېتىنىڭ ئوق ئۈزۈنلۈقى 4.5 ~ 6 سانتىمېتىر، رەڭگى يېشىل. مېۋىسى شارسىمان، غورا ۋاقتىدا تۈكلۈك، پىشقاندا تۈكى بولمايدۇ، پوستى قوڭۇر رەڭدە. ئۇرۇقچىسىنىڭ دىئامېتىرى 3 ~ 4 سانتىمېتىر، تۈۋى تەرىپى تۈز، ئىككى تال قىرى ۋە تېپىز ئېرىقچە سىزىقچىلىرى بار. ياۋا تۈرلىرى تەڭرىتېغىنىڭ غەربىدىكى قورغاس ۋە توققۇزتارا ناھىيىلىرىگە تارقالغان. دېڭىز يۈزىدىن 1300 ~ 1700 مېتىر ئېگىزلىكتىكى جىلغىلارغا ۋە يېرىم تەسكەي يانباغرىلاردا تۇسىدۇ. جەنۇبىي شىنجاڭدا كەڭ كۆلەمدە ئىككىپ ئۆستۈرۈلىدۇ. شىنجاڭدىكى ياڭاقنىڭ ئەلا سورتلىرىدىن يىل ئاتلايدىغان ياڭاق، ئوچۇق مېغىزلىق ياڭاق، قەغەز ياڭاق، بالدۇر پىشىدىغان مول ھوسۇللۇق ياڭاق تۈرلىرى بار. مېغىزىدا

سىمان ھالەتتە سىمپىترىيە ھاسىل قىلغان، ئاز ساندا كىلىرى ئىككى ياندا سىمپىترىك ھالەتتە تۇرىدۇ.



سوغىگۈل

چېچىكى غولىنىڭ ئۈچىدا يالغۇز ئېچىلىدۇ ياكى كۆپ چېچىك ئومۇمىي گۈل رېتىنى ھاسىل قىلغان بولىدۇ. چېچىكى سېرىق، سۆسۈن ياكى سۈت رەڭدە بولىدۇ. گۈل كاسسى يوپۇرماقسىمان ھالەتتە، گۈل بەرگى قىسقا دۈڭلەك، قوشۇقسىمان ياكى تار تۇخۇمسىمان شەكىلدە 6 ~ 8 تال بولۇپ، ئىككى قاتار ئايلانما شەكىلدە، ماي، ئېيۇل ئايلىرىدا چېچىكلەيدۇ. غوزا مېۋىسى 6 ~ 8 قىرلىق، قاناتلىق بولىدۇ، ئۇرۇقى كۆپ. ئاساسەن تەڭرىتېغىنىڭ جەنۇبىي ۋە شىمالىي يانباغلىرىدىكى ئوتلاقلاردا ۋە چاتقاللىقلاردا ئۆسىدۇ. بۇ قىممەتلىك دورا ماتېرىيالى بولۇپ، شىنجاڭدا دورا قىلىنىدىغانلىرىدىن ئىلى سوغىگۈلى، چۆل سوغىگۈلى، شىنجاڭ سوغىگۈلى، سېرىق گۈللۈك سوغىگۈل، ئۇلۇغچات سوغىگۈلى، كىچىك گۈللۈك سوغىگۈللەر بار، بۇنىڭ ئىچىدە ئىلى سوغىگۈلىنىڭ سۈپىتى ئەڭ ياخشى.

چۈچۈكبۇيا (سېرىق بۇيا، قارا بۇيا) پۇرچاق ئائىلىسى چۈچۈكبۇيا ئۇرۇقىدىكى كۆپىنچە تۈز يا. كى ئوتتۇراھال ھالەتتە ئۆسىدىغان سامان غوللۇق ئۆ. سۈملۈك. توم ھەم كۆپ ئۇچلۇق يىلتىزسىمان غولى بار، يىلتىزسىمان غولى توغرىسىغا ماڭىدۇ، كۆپ شاخلىدۇ؛ ئاساسىي يىلتىزى تۈز، تۇۋرۇقسىمان، توم، ھەم ئۇزۇن بولىدۇ، يىلتىز پوستى قىزغۇچ قوڭۇر ياكى قارامتۇل قوڭۇر، ئىچى قىزغۇچ سېرىق ياكى ئوچۇق سېرىق رەڭدە، تەمى تاتلىق بولىدۇ. غولى بىر تال ياكى شاخلىق، تاق سانلىق پەيسىمان نۆۋەتلىك. شىپ ئۆسكەن مۇرەككەپ يوپۇرمىقى بار، يوپۇرمىقى 7 ~ 17 جۈپ، تۇخۇمسىمان ياكى ئېلىپسىمان، گىرۋەكلىرى مۇكەممەل. ئومۇملاشقان گۈل رېتىدە پۇ.

60 ~ 80% ماي، 17 ~ 29% ئاقسىل، يەنە كالتە. سىي، فوسفور، تۆمۈر، كاروتىن، ئىئامىن، رېبوفلا. ۋىن قاتارلىق كۆپ خىل ئوزۇقلۇق ماددىلار بار.

ياۋا بادام ئەتىرگۈل ئائىلىسى شاپتۇل ئۆ. رۇقىدەشىدىكى ئوتتۇراھال چاتقال، ئېگىزلىك. سى 1 ~ 1.5 مېتىر. كونا شاخلىرى كۈلرەڭ ياكى سۇس قىزىل رەڭدە، بىر يىللىق شاخلىرى سۇس قىز. غۇچ قوڭۇر رەڭدە. يوپۇرمىقى ئۇزۇن شېخىدا نۆۋەتلىك. شىپ ئۆسىدۇ، قىسقا شاخلىرىدا غۇزەمەك ئۆسىدۇ، يوپۇرماق شەكلى تار ئېلىپسى شەكىللىك، سوقمىچاق ئۇچلۇق ياكى ئۇچلۇق شەكىلدە بولىدۇ، گىرۋەكلىرى ھەرە چىشىسىمان. چېچىكى يالغۇز، يوپۇرماق چىقىرىش بىلەن تەڭلا چېچىكلەيدۇ، گۈل ئاخى ھال رەڭدە، ماي ۋە ئىيۇن ئايلىرىدا چېچىكلەيدۇ. دېئىئامېتىرى 1~2 سانتىمېتىر، سىرىق سۇس سېرىق تۈكچىلەر بىلەن قاپلانغان؛ مېۋە ئېنى قۇرغاق، ئېيۇل - ئاۋغۇست ئايلىرىدا پىشقان ۋاقىتدا بېرىلىدۇ؛ ئۇرۇقىسى ئۆ. خۇمسىمان شار شەكىلدە، پىتىغا ياپىلاقراق، بۇزىدە روشەن بولسىغان بۇسۇكچىلەر بار، سىرىك، ئۇرۇقچا شاكىلى قېلىن ۋە قاتتىق. قۇرغاق يانباغرىلاردا ۋە جىلغىلاردا ئۆسىدۇ، چۆچەك ناھىيىسىنىڭ شىمالىي تېغى ۋە چاغاتۇقاي ناھىيىسىنىڭ بارلىق تېغىدىن چىقىدۇ. دېڭىز يۈزىدىن 800 ~ 1300 مېتىر ئېگىزلىكتىكى ئالدىنقى تاغلىق بەلۋاغلاردا ئۆسىدۇ. تارقىلىش كۆلىمى 1300 گېكتاردىن كۆپرەك. مېغىزىدا %51 ماي، %28.3 ئاقسىل بولۇپ، تەركىبى پۇرچاقلىرىغا ئوخشاپراق كېتىدۇ، بىر تەرەپ قىلغاندىن كېيىن يېڭىلى ياكى ئېسىل ئۇسۇلۇقلارنى ئىشلىگىلى بولىدۇ، دورىغا ئىشلىتىشكەمۇ بولىدۇ.

سوغىگۈل گۈلساماق ئائىلىسى سوغىگۈل ئۇرۇقىدىكى كۆپ يىللىق سامان غوللۇق تەڭگىچە يىلتىزلىق ئۆسۈملۈك. يەر ئاستىدىكى تەڭگىچە يىلتىزى 2 ~ 6 گىچە ياكى كۆپ چىشلىق ئۈچ بۇرجەك ئاق ياكى سۇس سېرىق رەڭدىكى تەڭگىچە چىشلاردىن تۈزۈلگەن. غولى تىك، يالغۇز ئۆسىدۇ، پۈتۈن تۈپى سىلىق ياكى شالاڭ توپچىسىمان تۈكچىلىرى بار. يوپۇرمىقى نۆۋەتلىشىپمۇ، ئۈدۈلمۈ ياكى ئايلانما بولۇپ ئۆسىدۇ، ئۈچى ئېگىلىدۇ ياكى ئېگىلمەيدۇ. يوپۇرماق تۈۋى غولىنى يېرىم ئوراپ تۇرىدۇ. چېچىكى ئىككى جىنسلىق، چوڭ - كىچىكلىكى بىردەك ئەمەس، قوڭ غۇراق شەكىلدە تۆۋەنگە ساڭگىلاپ تۇرىدۇ، گۈگۈسۈند.

كۈنلۈكسىمان گۈل رەتىدە چېچەكلەيدۇ، چېچەكلىرى سېرىق رەڭدە بولۇپ، غول ۋە شاخلىرىنىڭ ئۈچىدا بولىدۇ، ئاپرېل - ماي ئايلىرىدا چېچەكلەپ، ماي - ئىيۇن ئايلىرىدا مېۋىلەيدۇ. جۈپ ساڭگىلىما مېۋىسى ئېلىمپسىمان، ياپىلاقراق، مېۋە قىرى كۆتۈرۈلۈپ چىققان، قىر ئۆيىنىنىڭ ئارىسىدا 3 ~ 4 تال، بىرىككەن يۈزىدە 12 ~ 14 تال ماي نەپچىسى بار. شىنجاڭدا غۇلجىدىن چىقىدۇ، شېغىللىق چۆللەردە، پاكارتاغلاردا، چۆل ئېدىرلاردا ياكى چۆللۈك ئوتلاقلىرىدا ئۆسىدۇ. مايلىق يېلىمى دورا قىلىنىدۇ. ماي - ئىيۇن ئايلىرىدا غول تارتقاندىن تارتىپ دەسلەپكى چېچەكلىگۈچە، غولنىڭ ئۈستىدىن كېسىپ، يېلىمى ئېقىپ بولغاندىن كېيىن يەنە كېسىپ، مۇشۇنداق 3 ~ 5 قېتىم تەكرارلىنىدۇ، يىغىۋېلىنغان ماددا قاچىغا سېلىنىدۇ ياكى باھار پەسلىدە يىلتىزى قېزىۋېلىنىپ، توغراغاندىن كېيىن يانچىپ سۈيى چىقىرىۋېلىنىدۇ. ئەلا سۈپەتلىك خام ئەشيانىڭ سىمولا تەركىبى %60 تىن يۇقىرى، ئۇچۇشچان ماي تەركىبى %20 ~ %3، دەرەخ يېلىمى %25، ئەركىن ئىئونلۇق ھىك كېلاتاسى %1.3، يەنە مىكرو مىقداردىكى ۋانلىك ئالدىگىد بار بولۇپ، ئۇچۇشچان ماينىڭ كۈچلۈك سېسىق پۇرىقى بار، ئۇنىڭ ئاساسلىق تەركىبى تېرىپىن ۋە كۆپ خىل دىسۇلفىدلار. شىنجاڭدا دورا قىلىنىدىغان يەنە پۇكاڭ ھىقى قاتارلىقلار بار.

لوپنۇر كەندىرى (قىزىل كەندىر) سۆڭەنگۈل ئائىلىسى لوپنۇر كەندىرى ئۇرۇقىدىكى كۆپ يىللىق ئوتتۇراھال تىك ئۆسىدىغان يېرىم چاقال ياكى سامان غوللۇق ئۆسۈملۈك. ئېگىزلىكى 1 ~ 2 مېتىر، ئۆسۈملۈك تېنىدە ئاق سۈت رەڭلىك سۇيۇقلۇق بار. شاخلىرى جۈپ ئۆسىدۇ، تۈكسىز، قىزغۇچ سۇ. سۇن ياكى سۇس قىزىل رەڭدە. يوپۇرمىقى جۈپ ئۆسەدۇ، شاخلىغان جايلاردىكى يوپۇرماقلىرى جۈپ يوپۇرماققا يېقىنلىشىدۇ؛ يوپۇرمىقى ئېلىمپسىمان ئۇچ-لۇق، تۇخۇمىسىمان ياكى سوقىچاق دۈگىلەك يوپۇرماق؛ گۈل تاجى قىزغۇچ سۆسۈن ياكى ھال رەڭدە، كانايىسىمان قوڭغۇراق شەكلىدە، ئىيۇن - ئىيۇل ئايلىرىدا چېچەكلەيدۇ، ئىيۇل - ئاۋغۇست ئايلىرىدا مېۋە بېرىدۇ، مېۋىسى چوكسىمان ئۇزۇن نەپچە شەكلىدە بولۇپ يېرىلىپ، ساڭگىلاپ تۇرىدۇ؛ ئۇرۇقى كىچىك، چوققىسىدا غۇزەك ئاق تۈكى بار. پۈتۈن شىنجاڭنىڭ ھەممىلا يېرىگە تارقالغان، بولۇپمۇ لوپنۇر كۆلىنىڭ ئەتراپلىرىغا مەركەزلىك تارقالغان بولۇپ، لوپنۇر كەندىرى دەپ ئاتالغان. شورلۇق چۆللەردە، قۇملۇقلارنىڭ

ئاق قولتۇقىدا چېچەكلەيدۇ، چېچىكى مۇس قىزغۇچ سۆسۈن رەڭلىك، چېچەكلەش مەزگىلى ماي ئېيىدىن ئىيۇل ئېيىغىچە. ئۇزۇن مۇڭگۈزلۈك مېۋىسى يۇمىلاق شەكلىدە بولۇپ، ئورغاقسىمان ئېگىلىپ ياكى ھالقىسىمان يۇمىلاق تۇرىدۇ، ئۇرۇقى شار شەكلىدە. پۈتۈن شىنجاڭنىڭ ھەممە يېرىگە تارقالغان، سايلىق ئوتلاقلىرىدا ۋە شورلۇق يەرلەردە ئۆسىدۇ. يىلتىزى ۋە يىلتىزىسىمان غولى دورىغا ئىشلىتىلىدۇ. ئاساسلىق تەركىبى گىلىتېرىك كىسلاتا، دىگىلىتېرىك كىسلاتا، گلۇكوز، رۇنىك كىسلاتا ۋە كېتون تۇرلىرىدىكى بىرىكمىلەر. شىنجاڭدا ھەقىقىي دورا قىلىنىدىغان يەنە سىلىق مېۋەلىك چۈچۈكبۇيا ھەم كۆپمە مېۋەلىك چۈچۈكبۇيا بار.

يەرمەدىكى يەرمەدىكى ئائىلىسى يەرمەدىكى ئۇرۇقىدىكى كۆپ يىللىق پارازىت سامان غوللۇق ئۆسۈملۈك، ئېگىزلىكى 10 ~ 30 سانتىمېتىر، خلو-روفىلى يوق. پۈتۈن تۈپىنىڭ كۆپ قىسمى تۇپراققا كۆمۈلۈپ تۇرىدۇ، غولى تۇۋرۇكىسىمان، قارامتۇل سۇ. سۇن رەڭدە، تارماق تەڭگىچىسى بار، تۇۋى يوغان بولىدۇ. ئەتىلىك باشاقسىمان گۈل رېتى غولنىڭ چوققىسىغىچە يەتكەن بولۇپ، كالتەك شەكلىدە، ئۇزۇنلۇقى 3 ~ 13 سانتىمېتىر كېلىدۇ، دىئامېتىرى 2 ~ 4 سانتىمېتىر، زىچ چېچەك ۋە تەڭگىچە بىلەن قاپلانغان بولىدۇ. چېچىكى مۇرەككەپ، قارامتۇل قىزىل، خۇش پۇراقلىق، ماي - ئىيۇن ئايلىرى چېچەكلەيدۇ. كىچىك قانتىق مېۋىسى شارسىمان ياكى سوقىچاق بولۇپ، 1 ~ 1.5 مىللىمېتىر بولىدۇ، چوققىسىدا سۇس سېرىق گۈل تۇۋرۇكىسىنىڭ قالدۇقى بولىدۇ. مېۋە پوستى ئاق، ئۇرۇقى شارسىمان. شورلۇق جايلاردا ئۆسىدۇ، ئاق تىكەن ۋە سۆڭەتنىڭ يىلتىزىدا پارازىتلىنىدۇ، پۈتۈن شىنجاڭدا تارقالغان.

شىنجاڭ ھىقى كۈنلۈكسىمانلار ئائىلىسى ھىك ئۇرۇقىدىكى كۆپ يىللىق ئوتتۇراھال ئۆسىدىغان، بىر قېتىملا مېۋە بېرىدىغان ئۆمرى قىسقا ئۆسۈملۈك. ئېگىزلىكى 30 ~ 150 سانتىمېتىر. يىلتىزى توم ھەم يوغان، موكا ياكى كۈنۈس شەكلىدە، غولى يوغان، تۈكلۈك، سۆسۈن رەڭدە. پۇتاقلىرى تۆۋەن تەرەپتە نۆۋەتلىشىپ، يۇقىرى تەرەپتە ئايلانا ھالەتتە ئۆسىدۇ. يوپۇرمىقى ئۈچ بۇرجەك ياكى ئېلىمپسىمان شەكلىدە، ئۈچ ئاچىلىنىپ پەيسىمان تولۇق يېرىلغان بولىدۇ. تۇۋىدىكى يوپۇرماقلىرىنىڭ قىسقا ساپىقى بار، يوپۇرماق ساپىقىنىڭ تۇۋى غىلاپ شەكلىدە؛ غولدا ئۆسكەن يوپۇرماقلىرى كىچىكرەك. مۇرەككەپ

تولۇق يوپۇرماقلىق مەرزەنجۇش
 كالپۇكسىمان گۈللۈكلەر ئائىلىسى مەرزەنجۇش ئۇرۇق-
 دىشىدىكى كۆپ يىللىق ئوتتۇراھال سامان غوللۇق ئۆ-
 سۈملۈك، ئېگىزلىكى 20 ~ 40 سانتىمېتىر، غولى
 تىك، تۆۋەندىن باشلاپ شاخلىنىدۇ ياكى شاخلانمايدۇ،
 ئاقۇش كۈلرەڭ تۈكلىرى بار. چېچەك ساپىقى قىسقا،
 ساختا ئايلانما ھالەتتە غولنىڭ يۇقىرى قىسمىدىكى ھەر
 بىر يوپۇرماق قولتۇقىدا ئۈچتىن چېچىكى بولىدۇ.
 گۈل تاجى كۆكۈچ سۆسۈن رەڭدە، كالپۇكسىمان، ئۆ-
 زۇنلۇقى 15 مىللىمېتىر، قىسقا تۈكچىلەر بىلەن قاپ-
 لانغان، ئۈستۈنكى كالپۇكسىمان قىسمى يېرىم دۈڭ-
 لەك شەكىلدە ئىككىگە بېرىلغان، تۆۋەنكى كالپۇكسى-
 مان قىسمى ئۈچكە بېرىلغان بولۇپ، ئوتتۇرىسىدىكى
 بۆرەكسىمان، چوققىسى ئويماق. ئىيۈن - ئىيۈل ئاي-
 لىرىدا مېۋىلەيدۇ. كىچىك قاتتىق مېۋىسى تۇتۇق قو-
 غۇر رەڭدە، تۇخۇمىسىمان، ئۇزۇنلۇقى 2.5 مىللىمې-
 تىر. تەڭرىتېغى، ئالتاي تېغى ۋە جۇڭغارىيىنىڭ غە-
 پىدىكى تاغلىق جايلارغا تارقالغان. ئوتلاق، چاقاللىق
 ۋە ئورمان بەلۋىغىنىڭ تۆۋەن تەرىپىدىكى جىلغىلارنىڭ
 يانباغلىرىدا ئۆسىدۇ. پۈتۈن قىسمى دورا قىلىنىدۇ،
 دەم سىقىلىشى توختىتىپ بەلغەم چۈشۈرىدۇ، ئىس-
 سىقنى بېسىپ، زەھەرنى قايتۇرۇش رولى بار.

تاغ لەيلىسى (قار لەيلىسى) مۇرەككەپ
 گۈللۈكلەر ئائىلىسى قۇستە ئۇرۇقىدىكى كۆپ يىل-
 لىق سامان غوللۇق ئۆسۈملۈك، ئېگىزلىكى 15 ~ 35
 سانتىمېتىر. يىلتىزسىمان غولى توم، قارامتۇل قوڭۇر
 رەڭدە، تۆۋىدە نۇرغۇن قوڭۇر رەڭلىك يېپىچسىمان
 قالدۇق يوپۇرماق غىلاپ تاللىرى بار. غولى بىر، تىك
 ئۆسىدۇ، ئىچى كاۋاك. يوپۇرمىقى زىچ، قېلىن، ماي-
 سىرەڭدە، سوقچاق يۇمىلاق ياكى تۇخۇمىسىمان سوق-
 چاق شەكىلدە، يوپۇرمىقىنىڭ ئۈچى دىققاق ياكى ئاز-
 راق ئۈچى بار، تۈۋى سوزۇنچاقراق، گىرۋەكلىرى ھە-
 رە چىشىمان، ئىككىلا يۈزى سىلىق، يوپۇرماق ساپ-
 قى يوق؛ ئەڭ يۇقىرى قىسمىدا 13 ~ 17 دانە ئورغۇ-
 چى يوپۇرمىقى بولۇپ، دائىم گۈل رېتىدىن ئىككى
 ھەسسە ئېگىز تۇرىدۇ. كىچىك ئومۇمىي ئورغۇچىسى
 يېرىم شار شەكىلدە بولۇپ، 3 ~ 4 كە بېرىلىدۇ،
 كۆپ قاتلاملىق پەردىسىمان بولىدۇ، ئۈچى ئۈچلۈك،
 يىڭنىسىمان، گىرۋەكلىرى قارا رەڭدە، تۈكلۈك؛
 گۈل تاجى سۆسۈن رەڭدە، ئۇزۇنلۇقى تەخمىنەن 14
 مىللىمېتىر. ئورۇق مېۋىسى ئۇزۇنچاق يۇمىلاق شە-
 كىلدە، بويغا تىزىلغان؛ ئۈستىدىكى تۈكچىلىرى ئا-
 قۇش كۈلرەڭدە، ئىككى قەۋەت، سىرتقى قەۋىتى قىس-

چۆرىسىدە ۋە دەريا بويلىرىدا ئۆسىدۇ. يوپۇرمىقى دورا
 قىلىنىدۇ، سۈنى يارا ئاغزىنى ساقايتىدۇ؛ يىلتىزىدىكى
 ئۆسۈملۈك ئىشقارنى غەرب تېبابەتچىلىكىدە دورا قىلىد-
 ىدۇ. ئۇ توقۇمىچىلىق، قەغەزچىلىك سانائىتىنىڭمۇ
 مۇھىم خام ئەشياسى.

شىنجاڭ ئەڭلىك ئوتى ئەڭلىك ئوت ئائىلىدە.
 سى يالغان ئەڭلىك ئوت ئۇرۇقىدىشىدىكى كۆپ يىللىق
 سامان غوللۇق ئۆسۈملۈك، ئېگىزلىكى 15 ~ 30
 سانتىمېتىر، ھەممە يېرى بىرىك تۈكلۈك، يىلتىزى
 توم، قارامتۇل جىگەررەڭدە، دائىم ئارغامچسىمان



شىنجاڭ ئەڭلىك ئوتى

تولغانما ھالەتتە ئۆسىدۇ. غولى تىك، گۈل رېتى ئاس-
 تىدا شاخلىنمايدۇ. تۆۋەندىكى يوپۇرماقلىرى يىڭنىسى-
 مان ياكى يېپىچسىمان، غولدىكى يوپۇرماقلىرى تۈۋ-
 دىكى يوپۇرماقلىرىغا ئوخشىشىپ كېتىدۇ، ئەمما بار-
 غانىبىرى كىچىكلىگەن بولىدۇ. گۈل رېتى شار شەكىل-
 لىك، غۈزەمەك بولىدۇ. گۈل تاجى سۆسۈن رەڭدە،
 گۈل كاسسى بىلەن ئوخشاش ئۇزۇنلۇقتا، تۆۋىدە ھال-
 قىسى يوق، ئۈستى قوڭۇراقسىمان، تېپىز بەشكە يې-
 رىلغان، بوغۇز قىسمىدا قوشۇمچىلىرى يوق. ئىيۈل-
 ئاۋغۇست ئايلىرىدا چېچەكلەيدۇ، سېنتەبىردە مېۋىلەي-
 دۇ. كىچىك قاتتىق مېۋىسى تۇخۇمىسىمان شەكىلدە
 بولۇپ، ھۈررەكلىرى بار. تەڭرىتېغىنىڭ جەنۇب ۋە
 شىمالدا تارقالغان، دېڭىز يۈزىدىن 2100 ~ 3300
 مېتىر ئېگىزلىكتىكى زەي چىقىرىۋېتىشى ياخشى تاش-
 لىق كۈنگەي يانباغىرلاردا ئۆسىدۇ. يىلتىزى دورا قى-
 لىنىدۇ. ئاساسلىق تەركىبى ئالكانتىن، پورفيروئىن.

قا، يىرىك تۈكلۈك، ئىچكى قەۋىتى ئۇزۇن، پەيسىمان تۈكلۈك. ئىيۇل - ئاۋغۇست ئايلىرىدا چېچەكلەپ، سېنتەبىردە مېۋىلەيدۇ. تەڭرىتېغىنىڭ شىمالىي ۋە جەنۇبىغا، ئالتاي، كۇئېنلۇن تاغلىرىغا تارقالغان، دېڭىز يۈزىدىن 3000 ~ 4000 مېتىر ئېگىزلىكتىكى تاغلار. نىڭ تاشلىق يانباغلىرىدا ئۆسىدۇ. پۈتۈن قىسمى دورا قىلىنىدۇ، ھەيزنى راۋانلاشتۇرۇپ، قاننى جانلاندۇرۇش، رېماتىزمنى داۋالاش رولى بار. (رەڭلىك قىس-تۇرما ۋاراقنىڭ 21 - بېتىگە قارالسۇن).

پىزىخوئەمنى مۇرەككەپ گۈللۈكلەر ئائىلىسى ئەمەن ئۇرۇقىدىكى كىچىك يېرىم چاتقالسېمان كۆپ يىللىق ئوتتۇراھال سامان غوللۇق ئۆسۈملۈك، ئېگىزلىكى 20 ~ 40 سانتىمېتىر. قىسقارغان يىلتىزسىمان غولى بار بولۇپ، كۆپ شاخلىنىدۇ، رەڭگى قوڭۇر، تۈكلۈك. يوپۇرمىقى يېشىل، تۈكسىز ياكى تەتۈر يۈزىدە شالاڭ تۈكچىلىرى بولىدۇ. باشسىمان گۈل رېتى زىچ، يېرىم شار شەكلىدە، غولنىڭ ئۈچ قىسمىغا توپلاشقان بولۇپ، ئومۇمىي گۈل رېتىگە ئوخشاش كېتىدۇ؛ ئومۇمىي ئۇرغۇچىسى 4 ~ 5 قەۋەت؛ گۈل رېتىنىڭ چەتلىرىدە گۈل تاجى كانايىسىمان شەكلىدىكى بەز چېكىنلىرى بار چىشى چېچەكلەر بولىدۇ؛ ئوتتۇرا قىسمىدا گۈل تاجى كۈنۈس شەكلىلىك، ئەتراپى تۈكچىلەر بىلەن ئورالغان، بەز چېكىنلىرى بار ئىككى جىنىسلىق چېچەكلەر بولىدۇ؛ گۈل چېڭى چېچەك يېپىچىلىرى بىلەن تەڭ ئۇزۇنلۇقتا ئۈزۈنچاق دۈگىلەك يېپىچە شەكلىدە بولىدۇ. ئانىلىق تۈۋرۈكچىسى گۈل تاجى كانايىچىسىدىن قىسقا بولۇپ، بېشى ئاچىلاندغان بولىدۇ. ئۇرۇق مېۋىسى سوقىچاق تۇخۇمىسىمان. ئىيۇل - ئاۋغۇست ئايلىرىدا چېچەكلەپ، سېنتەبىر - ئۆكتەبىر ئايلىرىدا مېۋىلەيدۇ. ئالتاي تېغى، تەڭرىتېغى ۋە كۇئېنلۇن تېغىدىكى ئورمانلىق، ئوتلاقلىرىنىڭ ھەممە يېرىدە ئۆسىدۇ. يەر ئۈستى قىسمى دورا قىلىنىدۇ، ئىسسىقنى بېسىپ، زەھەرنى قايتۇرۇش، ئاشقا زانىنى ساغلاملاشتۇرۇپ، ھەزىم قىلىشنى ياشلاش، يەلنى ھەيدەپ، قاننى جانلاندۇرۇش، ئىششىق ياندۇرۇش رولى بار. زۇكامدىن بولغان باش ئاغرىقى، ھەزىم قىلىش ناچارلىشىشى، قەۋزىيەت، زەخىملىنىش ۋە ئىلان چېقىشلىرىنى داۋالايدۇ.

قانتېپەر تورسۇلداق، سۇغۇر سېسىق ئوتى دەپمۇ ئاتىلىدۇ. قوڭغۇراق گۈللۈكلەر ئائىلىسى قانتېپەر ئۇرۇقىدىكى كۆپ يىللىق سامان غوللۇق ئۆسۈملۈك. تېنىدە ئاق سۈتمىسىمان شىرنىسى بار، ناھايىتى

تى سېسىق. يىلتىزى سەۋزىگە ئوخشاش تۈۋرۈكسىمان، ئەتىلىك بولۇپ، ئۈستىدىكى ئۈچىدا قورۇقلىرى بار. غولنىڭ ئېگىزلىكى 40 ~ 80 سانتىمېتىر، تىك ياكى يانتۇراق ئۆسىدۇ، كۆپ شاخلىدا، سۈيى يېشىل رەڭدە. يوپۇرمىقى ئۈدۈل ياكى نۆۋەتلىشىپ ئۆسىدۇ، يوپۇرماق ساپىقى ئىنچىكە، يوپۇرماق شەكلى تۇخۇمىسىمان، ئۈچى بىراقلا ئۇچلانغان، تۈۋى سەل يۈرەكسىمان، گىرۋىكى تولۇق، پۈرۈلمەيدۇ، ئىككىلا يۈزىدە زىچ تۈكچىلىرى بار. چېچىكى يالغۇز ھالەتتە شاخلىرىنىڭ ئۈچىدا بولىدۇ. گۈل تاجى كۆك رەڭدە، قوڭغۇراقسىمان، تۈكسىز. گۈل بەرگىنىڭ ئۈچى بەشكە يېرىلغان. ئۇرۇق مېۋىسى تۇخۇمىسىمان، پىشقاندىن كېيىن يېرىلىدۇ. ئىيۇل - ئاۋغۇست ئايلىرىدا چېچەكلەپ، ئاۋغۇست ئېيىدا مېۋىلەيدۇ. پۈتۈن شىنجاڭنىڭ ھەممىلا يېرىگە تارقالغان، دېڭىز يۈزىدىن 1500 ~ 2500 مېتىر ئېگىزلىكتىكى تاغ يانباغرىدىكى ئوت - چۆپلەر ئارىسى، چاتقالسېمان، شەمشاد ئورمانلىقلىرى ۋە تاغ جىلغىلىرى قاتارلىق نەم جايلاردا ئۆسىدۇ. يىلتىزى دورا قىلىنىدۇ، ئال ۋە ئاشقازاننى ساغلاملاشتۇرۇش، قۇۋۋەت تولۇقلاپ قاننى كۆپەيتىش، شۆلگەي پەيدا قىلىپ، يۆتەلنى توختىتىش رولى بار.

قىرىق بوغۇمىسىمان چاكاندا چاكاندا ئائىلىسى چاكاندا ئۇرۇقىدىكى دائىم يېشىل تۇرىدىغان چاتقالسېمان. ئېگىزلىكى 1 ~ 1.5 مېتىر، غولى توم، تۈۋى تەرىپى بەكرەك توم بولۇپ، بىر سانتىمېتىر كېلىدۇ، رەڭگى كۈلرەڭ ياكى كۈلرەڭ قوڭۇر؛ قوۋۇزىقىدا بويىغا سوزۇلغان چوڭقۇر ئېرىقچىلىرى بار بولۇپ، رەتسىز يېرىلغان بولىدۇ؛ غولنىڭ تۈۋى تەرىپى كۆپ شاخلانغان بولۇپ، بوغۇملىرى ۋە بوغۇملىرىنىڭ غولغا تۇتاشقان يەرلىرى ئېنىق بولىدۇ. ئىككى تال يوپۇرمىقى بولۇپ، تۈتىشىپ غىلاپچىسىمان نەپچىنى شەكىللەندۈرگەن، تەپسىز يېرىلغان، يېرىلغان يېرى ئۈچ بۇرجەك شەكلىدە بولىدۇ. ئەركەك شارسىمان چېچىكى يالغۇز ياكى غۇزئەك ھالەتتە بوغۇمدا ئۆسىدۇ، ساپىقى بولمايدۇ ياكى بەك قىسقا بولىدۇ، تۇخۇمىسىمان، گۈل بەرگى 3 ~ 4 جۈپ. چىشى شارسىمان چېچىكى ئىككىدىن جۈپ ھالەتتە بوغۇمدا ئۆسىدۇ، سو-قىچاق تۇخۇمىسىمان ياكى ئېلىپس شەكلىدە، ئۈچ جۈپ گۈل بەرگى بار. گۈل بەرگى ئەتىلىك، قىزىل ياكى قېنىق سېرىق رەڭدە، تار پەردىسىمان گىرۋەكلىك بولىدۇ. ئۇرۇقى قارامتۇل قوڭۇر رەڭدە، سىلىق ھەم پارقىراق. ئىيۇن - ئىيۇل ئايلىرىدا چېچەكلەپ، ئاۋغۇست - سېنتەبىر ئايلىرىدا مېۋىلەيدۇ. شىمالىي شىنجاڭ

ۋە يوپۇرماقلىرىدا خۇش پۇراق مايلا (يالپۇز مېيى) بار. ئاساسەن كەمپۇت، ئۇسۇزلۇق، چىش پاستىسى، چىش پاراشۇكى ۋە دورا ياساشتا خام ئەشيا قىلىنىدۇ. يۇمران يوپۇرمىقىدا 0.8%~1.0% غولدا ~2% 1.3 يالپۇز مېيى بار. شىنجاڭدا بۇ ئۇرۇقداشتىكى ئۆسۈملۈكلەردىن يەنە يالپۇز، ئاسىيا يالپۇزى، كۆل-رەڭ يالپۇز قاتارلىقلار بار بولۇپ، ئۇلارنىڭ تەركىبىدە مېنتول قاتارلىق ماددىلار بار.

چىنىڭگۈل چىنىڭگۈل ئائىلىسى چىنىڭگۈل ئۈ.
رۇقدىشىدىكى كۆپ يىللىق سامانگۈللۈك ئۆسۈملۈك. غولى بىر تال ياكى كۆپ تال، بولۇپ، تىك ياكى يانتۇراق ئۆسۈدۇ، غول تۈۋىدىن شاخلايدۇ، غول بوغۇ-سى توملاشقان. يوپۇرمىقى يىڭنىسىمان ياكى تۆمۈنسىمان، تۈۋى تارلىشىپ غىلاپسىمان شەكىلدە بوغۇمنى ئوراپ تۇرىدۇ. گۈلى ئۇچىدا، يالغۇز ياكى ئىككى - ئۈچتىن غۈزەمەك ئۆسۈپ، غۈزەمەك كۈنلۈكىسىمان گۈل رېتى ھاسىل قىلىدۇ، گۈلنىڭ دىئامېتىرى 2.5 ~ 3.5 سانتىمېتىر. گۈل كاسسى كانايىسىمان، بەزىدە سۆسۈن رەڭدە بولىدۇ؛ گۈل بەرگى بىنەشە ياكى ھال رەڭدە، ئۈستى قىسمىدا رەتسىز چىشلىرى بار. غۈزە-سىمان مېۋىسى ئۇزۇنچاق دۈڭلەك ياكى كانايىسىمان شەكىلدە. ئۇرۇقى كەڭرەك سوزۇنچاق تەتۈر تۇخۇمىدا. خان شەكىلدە، ئۇزۇنلۇقى تەخمىنەن 2.5 مىللىمېتىر. ئىيۇندىن سېنتەبىرگىچە چېچەكلەيدۇ، ئىيۇلدىن ئۆكتەبىرگىچە مېۋىلەيدۇ. تەڭرىتېغىنىڭ شىمالىدىكى گۈۈچۈك، سىچۈەن، ئۈرۈمچى، شىخەنزە، قارىماي، قورغاس، غۇلجا، موڭغۇلكۈزە قاتارلىق ناھىيە - شەھەرلەردىن چىقىدۇ. كۈنگەي ئېدىرلاردا، قۇرغاق تاغ يانباغلىرىدا، تاغ ئورمانلىرىنىڭ چەت - ياقلىرىدا، چاتقاللىقلاردا، شالاڭ ئورمانلىقلاردا، ئوت كەتكەن خا. رابىلەردە ۋە ئوتلاقلىرىدا ئۆسىدۇ. گۈلى تەركىبىدە خۇش پۇراق مايلىرىنىڭ ئېكستىراكىتىلىرى ۋە ساپ مايلا ر بولۇپ، ئېسىل خۇش پۇراق مۇئەتتەرلەرنى تەييارلاشقا بولىدۇ.

زىچ گۈللۈك يالغان رەيھان كالىپۇكىسىمان گۈللۈكلەر ئائىلىسى يالغان رەيھان ئۇرۇقىدىشىدىكى بىر يىللىق سامان غوللۇق ئۆسۈملۈك. ئېگىزلىكى 20 ~ 60 سانتىمېتىر، غولى تىك، تۆت قىرلىق، ئۇدۇل شاخلىنىدۇ؛ يوپۇرمىقىنىڭ ساپىقى بار بولۇپ، ئۇدۇل ئۆسىدۇ، يوپۇرمىقى قىمقا يىڭنىسىمان ياكى ئېللىپسسىمان، ئايلانما كۈنلۈكىسىمان گۈل رېتىدە زىچ چېچەكلەپ، 2 ~ 6 سانتىمېتىر ئۇزۇنلۇقتىكى تۈۋرۈككە ئوخشايدىغان ساختا باشاقسىمان گۈل رېتىنى شەكىللەندۈرىدۇ.

جاڭنىڭ ھەممىلا يېرىگە تارقالغان. شېغىللىق تاغ ياند باغرىلىرىدا ئۆسىدۇ. يىلتىزى ۋە يېشىل شاغلىرى دورا قىلىنىدۇ. شامالداپ زۇكام تەڭكەنلەرگە، ئۆتكۈر كاناي ۋە كاناي شاخچىلىرى يالغۇنغا، دەم سىقىلىشقا، سۇلۇق ئىششىقلارغا شىپا بولىدۇ. شىنجاڭدا دورا قىلىنىدىغان چاكاندىدىن يەنە ئوتتۇرا چاكاندا ۋە كۆك چاكاندىلار بار.

سېرىق گۈللۈك قاشقاپىدە پۇرچاق ئائىلىسى قاشقاپىدە ئۇرۇقىدىشىدىكى ئوتتۇراھال بىر يىللىق ياكى ئىككى يىللىق سامان غوللۇق ئۆسۈملۈك. ئېگىزلىكى 1 ~ 2.5 مېتىر. تۆپ يىلتىزى سەۋزىسىمان، يىلتىز شاخلىرى تەرەققىي قىلغان، چاچما يىلتىزى بەك كۆپ، يىلتىز ھۈررىكى بار، خۇش پۇراقلىق. ئۈچ تال كەچىك يوپۇرمىقى بار؛ چېچىكى ئۇششاق، تىزىلىپ ئومۇسى گۈل رېتىنى شەكىللەندۈرىدۇ، گۈل تاجى سېرىق رەڭدە، ئىيۇن - ئىيۇل ئايلىرىدا چېچەكلەيدۇ؛ قاسراقلىق مېۋىسى تۇخۇمىسىمان دۈڭلەك، بىر تال ئۇرۇقى بار. ئۇرۇقى سەل چاسراق دۈڭلەك، رەڭگى قوڭۇر. شىنجاڭنىڭ ھەممىلا يېرىدە بار، ئۈزلۈكسىزلىرىدىكى ئېقىم بويلىرىدا ۋە ئورمان ئەتراپىدا ئۆستۈرۈشكە باب كېلىدۇ. شىخەنزە، سانجى رايونلىرىدا كۆپلەپ ئۆستۈرۈلمەكتە. ئۇنىڭ غول ۋە يوپۇرمىقىدا 1%~0.2 كىچىك ماي بار، ئاساسلىق تەركىبى كوتۇما. رىن بولۇپ، تاماكا، گىرىم بويۇملىرى ۋە سوپۇنلارنىڭ پۇرىقىنى تەڭشەشتە خام ئەشيا قىلىنىدۇ. چېچىكى قورۇغاندىن كېيىن بىۋاسىتە تاماكاغا ئارىلاشتۇرۇپ خۇش پۇراق خۇرۇچى قىلىنىدۇ، بۇ ئۆسۈملۈك يەم - خەشەك ۋە يېشىل ئوغۇت قىلىنىشىمۇ بولىدۇ.

ياۋا يالپۇز كالىپۇكىسىمان گۈللۈكلەر ئائىلىسى يالپۇز ئۇرۇقىدىشىدىكى كۆپ يىللىق ئوتتۇراھال سامان غوللۇق ئۆسۈملۈك. غولى تىك ئۆسىدۇ، تۆت قىرلىق، ئېگىزلىكى 40 ~ 120 سانتىمېتىر. يوپۇرمىقى ئۇدۇل ئۆسىدۇ، ساپىقى بار. ئايلانما كۈنلۈكىسىمان گۈل رېتىدە غولى ياكى شېخىنىڭ ئۈچىدىكى 4 ~ 10 سانتىمېتىر جايدا چېچەكلەيدۇ، ئارىلىرىدا تۈۋرۈكىسىمان يالغان باشاقسىمان گۈل رېتىدىكى چېچەكلىرى بار. گۈل كاسسى كانايىسىمان قوڭغۇرراق شەكىللىك، بەش چىشى بار، گۈل تاجى سۇس سۆسۈن رەڭدە، ئىيۇل - ئاۋغۇست ئايلىرىدا چېچەكلەيدۇ. كەچىك قاتتىق مېۋىسى تۇخۇمىسىمان شار شەكىللىك. جەنۇبىي ۋە شىمالىي شىنجاڭنىڭ تۈزلەڭلىك بوستانلىقلىرىغا تارقالغان، ئىلى رايونىدا ئەڭ كۆپ. ئېرىق - ئۆستەك ياقلىرىدا ۋە زەي ئوتلاقلىرىدا ئۆسىدۇ. غول

دۇرىدۇ. غۇنچىسى تەتۈر تۇخۇمىسىمان، چوققىسى دىق. ماقراق؛ گۈلى قوغغۇراقسىمان، مېۋىلەش مەزگىلىدە چوڭىيىپ يۇمىلاق شەكىلگە كىرىدۇ، بەش تال چىشى بار بولۇپ، ئۈچ بۇرجەك ھاسىل قىلغان، ئۇزۇنلۇقى بىردەك ئەمەس؛ گۈل تاجى سۇس سۆسۈن رەڭدە. ئىيۈل - سېنتەبىر ئايلىرىدا چېچەكلەيدۇ؛ كىچىك قاتتىق مېۋىسى يۇمىلاق شەكىلدە. جەنۇبىي ۋە شىمالىي شىنجاڭنىڭ ھەممە جايلىرىغا تارقالغان، بۇنىڭ ئىچىدە ئۈرۈمچى ۋە گۇچۇڭغا ئەڭ مەركەزلەشكەن. دەريا بويلىرى، تاغ قاپتىلى، ئېتىزلىقلار ۋە چۆللۈكلەردە ئۆسۈپ تەركىبىدە خۇش پۇراق مايلىرى بار، ئېچىپ پايدىلىنىش ئالدىدا تۇرماقتا.

جەمبىل كېمىك ئوتى دەپمۇ ئاتىلىدۇ. كالىچۇكىسىمان گۈللۈكلەر ئائىلىسى جەمبىل ئۇرۇقىدىكىدىكى كۆپ يىللىق سامان غوللۇق ئۆسۈملۈك، ئېگىزلىكى 25 ~ 60 سانتىمېتىر. غولى تىك، تۆت قىرلىق، ئانچە - مۇنچە سۆسۈن رەڭگى بار. يوپۇرمىقى ئۇدۇل ئۆسكەن، يوپۇرماق شەكلى تۇخۇمىسىمان ياكى چاسىراق دۈڭلەك. كۈنلۈك شەكىلدىكى كۈنۈسىمان گۈل رېتىدە چېچەكلەيدۇ، كۆپ ساندىكى چېچىكى تۆۋەن رۈكسىمان، مېۋىلەش مەزگىلىدە ئۈزىراپ باشاقتىكىمان گۈل رېتىنى شەكىللەندۈرىدۇ؛ غۇنچىسى چاسىراق دۈڭلەك ياكى تەتۈر تۇخۇمىسىمان، بەزىدە تۆمۈنسىمان شەكىلدە، يېشىل ياكى قىزغۇچ رەڭدە؛ گۈل كاسسى قوغغۇراقسىمان، ئۈچ بۇرجەك شەكىلدە ھەم باراۋەر چوڭلۇقتا بەش تال چىشى بار؛ گۈل تاجى بىنەپشە رەڭدىن ئاق رەڭگىچە، ئىيۈن - ئاۋغۇست ئايلىرىدا چېچەكلەيدۇ. كىچىك قاتتىق مېۋىسى تۇخۇمىسىمان بولىدۇ. تەڭرىتېغى ۋە ئالتاي تاغلىرىدىن چىقىدۇ. دېڭىز يۈزىدىن 1500 مېتىرچە ئېگىزلىكتىكى ئورمان ياقىلىرىدا، ئورمانلىقلاردا ۋە تاغ ئوتلاقلىرىدا ئۆسىدۇ، ئىلى رايونىدىكى توققۇزتارا ۋە نىلقى ناھىيىسىنىڭ تاغلىرىغا كۆپرەك تارقالغان. ئۇنىڭدىن خۇش پۇراق ماي ئالغىلى بولىدۇ، قۇرۇق غولدا 0.15% ~ 0.4% خۇش پۇراق ماي بار، ئاساسلىق تەركىبى ۋانىللول (2% ~ 3) ۋە تىمول (7%) بولۇپ، مۇئەتتەر ياسىغىلى، ھاراق ئېچىتقۇسىغا خۇرۇچ قىلغىلى بولىدۇ.

جۇلاغ كالىچۇكىسىمان گۈللۈكلەر ئائىلىسى جۇلاغ ئۇرۇقىدىكى بىر يىللىق ياكى كۆپ يىللىق سامان غوللۇق ئۆسۈملۈك، ئاز ساندىكىلىرى چاتقالغا كىرىدۇ. يوپۇرمىقى چىشمەك ياكى يېرىلغان، يۇقىرى قىسمىدىكى يوپۇرماقلىرى بەزىدە تولۇق گىرۋەكلىك بولىدۇ. چېچىكى ئايلانما كۈنلۈكىسىمان ياكى غۇزىمەك كۈنلۈكىسىمان گۈل رېتىنى شەكىللەندۈرىدۇ؛ ئالدىنقىدە.

سى ئايرىلىدۇ ياكى غۇزىمەك باشسىمان گۈل رېتىنى شەكىللەندۈرىدۇ. كېيىنكىسى ئۇدۇل ئۆسكەن بولۇپ، ئومۇمىي گۈل رېتى ياكى كۈنۈسىمان گۈل رېتىنى شەكىللەندۈرىدۇ؛ چېچىكىنىڭ كۆپ ساندىكىسى ئىككى جىسىنلىق، بىراق ئاندا - ساندا چىشى چېچەكلىكلىرى، ئەركەك - چىشى چېچەك بىر تۈپتە بولۇش ياكى ئايرىلىش - ئايرىم ئايرىم تۈپتە بولۇش ئەھۋالى كۆرۈلىدۇ. گۈل كاسسى نەپچىسىمان، تەتۈر كۈنۈس شەكىلدە، سەل ئەگرى ياكى تۈز بولۇپ، بوغۇز قىسمى سەل يانتۇ ياكى تەكشى، ياكى قوش كالىچۇكلۇق، بەش تال چىشى بار، باراۋەر چوڭلۇقتا ياكى چوڭ - كىچىكلىكى بىردەك ئەمەس. گۈل تاجى قوش كالىچۇكىسىمان، ئۈستۈنكىسى ئىككىگە، ئاستىدىكىسى ئۈچكە يېرىلغان، كانايچە ئىككىچىدە تۇۋرۇكلۇك ھالقىسى يوق. ئاتىلىقى تۆت تال بولۇپ، چېچەك ئىچىگە يوشۇرۇنغان ياكى چىقىپ تۇرىدۇ؛ ئاتىلىق تۇۋرۇكىنىڭ ئۈچى تەڭ ئىككىگە يېرىلغان. كىچىك قاتتىق مېۋىسى سوقىچاق دۈڭلەك تۈز. خۇمىسىمان، ئېللىپس، تەتۈر تۇخۇمىسىمان شەكىلدە، سىلىق. شىنجاڭدا 13 تۈرى بولۇپ، تەڭرىتېغى، ئالتاي تېغى ۋە پامىر تېغىغا تارقالغان. پۈتۈن تۈپىدە ئۈچۈشچان مايلىرى بار، ئاساسلىق تەركىبى پىپېرىتون، لىسوتېن.

چۆل رەيھىنى كالىچۇكىسىمان گۈللۈكلەر ئائىلىسى چۆل رەيھىنى ئۇرۇقىدىكى كۆپ يىللىق، قۇرغاق يەرلەردە ئۆسىدىغان يېرىم چاتقالسىمان سامان غوللۇق ئۆسۈملۈك. ئېگىزلىكى 20 ~ 30 سانتىمېتىر. تۆۋەن تەرەپتىكى غوللىرى يەر باغرىلاپ ئۆسىدۇ، بوغۇم قىسمى يەرگە تېگىپ، يىلتىز چىقىرىدۇ. باشقا پۇتاقلىرى غولنىڭ ئۈچىدىن ياكى تۆۋىدىن ئۆسۈپ چىقىدۇ، چېچەكلەيدىغان پۇتقى 2 ~ 10 سانتىمېتىر ئېگىزلىكتە بولىدۇ. يوپۇرمىقى تۇخۇمىسىمان، ئۇدۇل ئۆسىدۇ، يوپۇرماق ساپىقى بار. باشسىمان گۈل رېتى؛ گۈل كاسسى كانايىسىمان قوغغۇراق ياكى تار قوغغۇراق شەكىلدە، گۈل تاجى بىنەپشە رەڭلىكتىن ھال رەڭگىچە بولىدۇ، ئىيۈن - ئىيۈل ئايلىرىدا چېچەكلەيدۇ. ئۇششاق قاتتىق مېۋىسى يۇمىلاق ياكى تۈز خۇمىسىمان، سىلىق. تەڭرىتېغى، جۇڭغارىيىنىڭ غەربىدىكى تاغلىق جايلار ۋە ئالتاي تېغىنىڭ ئوتلاقلىرىدىن چىقىدۇ، بولۇپمۇ توققۇزتارا، تېكەس، نىلقا، قورغاس، موڭغۇلكۈرە، چۆچەك، دۆربىلىجىن قاتارلىق جايلاردىكى تاغلىق بەلۋاغلارنىڭ كۈنگىي قاپتاللىرىغا ئەڭ مەركەزلەشكەن. تاغلىق جايلاردا ياخشى ئۆسىدۇ. دېڭىز يۈزىدىن 1100 ~ 3600 مېتىر ئېگىزلىكتىكى تاغلاردا ئۆسىدۇ. يوپۇرمىقىدا خۇش پۇراق مايلىرى بار، ئۇنىڭدىن ئارىل ئالكوگول ۋە بورنېئول قاتارلىق

راق مايلار بار، ئاساسلىق تەركىبى مېتىل ئېۋگېنول، سېسكۋىتېرېپېن، نۇر - گېپتىلىك كېسلاتا، ئېۋگېنول، ئاسارالدىگىد ۋە ئاسارون قاتارلىقلار. ئىنچىكە - لەپ بىر تەرەپ قىلغاندىن كېيىن، گىرىم بۇيۇملىرى ۋە ئەتىر سۇپۇنلارنىڭ مۇئەتتىرى قىلىپ ئىشلىتىلىدۇ.

ئىلى كۈركۈم گۈلى گۈل سامساق ئائىلىسى كۈركۈم گۈلى ئۇرۇقىدىكى ئوتتۇراھال ئۆمرى قىسقا ئۆسۈملۈك، ئېگىزلىكى 10 ~ 30 سانتىمېتىر؛ تەڭگىچە غولى بار، غولىنىڭ تۈۋىدىن 3 ~ 4 تال تاسمىسىمان ياكى ئۇچلۇق تاسمىسىمان، سۇس يېشىل رەڭلىك يوپۇرمىقى ئايلىنا ھالەتتە ئۆسۈپ چىقىدۇ. گۈلى چوققىسىدا يالغۇز ئېچىلىدۇ، كۆپ گۈللۈكلىرىدە مۇ بولىدۇ. گۈل تاجى سېرىق رەڭدە، دىئامېتىرى 2 ~ 4 سانتىمېتىر. گۈل بەرگى ئىككى قەۋەت، سىرتىدىكىسى ئېللىپسىسىمان رومبا شەكىللىك، دۈمبە تەرىپىدە سۆسۈن رەڭلىك ھالقىسى بار؛ ئىچىدىكىسى سېرىق رەڭلىك، ئۇزۇنچاق تەتۈر تۇخۇمىسىمان. غوزدە سىمان مېۋىسى ئېللىپسىسىمان، ئۇزۇنلۇقى 15 ~ 25 مىللىمېتىر؛ ئۇزۇقى ياپىلاق، ئۈچ بۇرجەككە شەكىلدە. چېچەكلەش ۋە مېۋىلەش مەزگىلى ئاپرېل - ماي ئايلىرى، شۇنىڭدىن كېيىنلا يەر ئۈستى قىسمى قۇرۇپ كېتىدۇ، يەر ئاستى قىسمى ئۇزاق ۋاقىتلىق ئۇيقۇ ھالىتىدە تۇرىدۇ. بۇ ئۆسۈملۈك شىمالىي شىنجاڭنىڭ تەڭرىتېغى ئېتەكلىرىدىكى گۈچۈك، فۇكاڭ، ئۈرۈمچى، قۇتۇبى، ماناس، ساۋەن، كۈيتۈن، جىڭ، غۈلجا، كۈنەس، توققۇزتارا، نىلقا، موڭغۇلكۈرە قاتارلىق ناھىيە - شەھەرلىرىدىن چىقىدۇ. دېڭىز يۈزىدىن 800 ~ 1200 مېتىر ئېگىزلىكتىكى ئىدىرلىق چۆل - لەردە ۋە ئوتلاقلاردا ئۆسىدۇ. شىنجاڭدا 12 تۈرى بار. باش باھاردا ئېچىلىدۇ، گۈل رەڭگى ئوچۇق، قۇرغاق رايونلاردا باش باھاردا ئېچىلىدىغان ياۋا گۈل بولۇپ، ھۇزۇرلىنىش قىممىتى بار ھەمدە تېرىپ ئۆستۈرۈلىدۇ. خان تۈرلەرنىڭ تۇغقىنى بولۇپ، ھازىر ئۈرۈمچىدە تېرىپ ئۆستۈرۈلۈۋاتىدۇ.

شەھدان (جۇڭغار شەھدىنى) ئېيىق تاپانلار ئائىلىسى شەھدان ئۇرۇقىدىكى كۆپ يىللىق ئوتتۇراھال تىپتىكى سامان غوللۇق ئۆسۈملۈك. ئېگىزلىكى 20 ~ 50 سانتىمېتىر. شاخلىمايدۇ ياكى تۈۋىدىن شاخلايدۇ. پۈتۈن تېنىدە تۈكچىلىرى يوق. تۈۋىدىن 3 ~ 7 گىچە ئۇزۇن ساپاقلىق يوپۇرماق چىقىرىدۇ، يوپۇرمىقى ئايلىنا ئۆسكەن بولۇپ، بەش بۇرجەك ياكى ئۈچ بۇرجەك تۇخۇمىسىمان بولىدۇ. تۈۋى تەرىپى يۈرەكسىمان بولۇپ، چوڭقۇر ئۈچكە يېرىلغان بولىدۇ. گۈلى يالغۇز بولۇپ، ئۇچىدا ئېچىلىدۇ، بەزىدە 2 ~ 3 تىن توپ بولۇپ، غۈزەمەك كۈنلۈكسىمان گۈل رېتىدە شەكىللەندۈرىدۇ؛ گۈل تاجىنىڭ دىئامېتىرى 3 ~

ماددىلارنى چەكلىلەپ ئالغىلى، كۈندىلىك گىرىم بولمىلىرىنى ياسايدىغان مۇئەتتىرلەرنى تەڭشىگىلى بولىدۇ. يەنە يۆتەل توختىتىش، ياللۇغنى قايتۇرۇش، ئاغ - رىق توختىتىش قاتارلىق رولى بار.

سۈمبۇل سۈمبۇل ئائىلىسى سۈمبۇل ئۇرۇقىدىكى كۆپ يىللىق ئوتتۇراھال سامان غوللۇق ئۆسۈملۈك. يىلتىز غولى توم ۋە قويۇق خۇش پۇراقلىق. غولى كاۋاك، بويىدا قىرى بار. يوپۇرمىقى ئۇدۇل ئۆسىدۇ، تۈۋ قىسمىدىكى يوپۇرماقلارنىڭ ساپاقلىرى ئۇزۇنراق، يۇقىرى قىسمىدىكى يوپۇرماقلارنىڭ ساپىقى يوق دېيەرلىك. ئۈچ قىسمىدا ئۆگزىسىمان گۈل رېتىدە ھەم مۇرەككەپ كۈنلۈكسىمان گۈل رېتىدە چېچەكلەپ، مۇرەككەپ كۈنلۈكسىمان گۈل رېتىنى شەكىللەندۈرىدۇ. گۈلى كىچىك، پۇراقلىق، سۇس بىنەپشە ياكى ئاق رەڭدە. گۈل كاسسى بەشكە يېرىلغان، گۈل تاجى كانايىسىمان بولۇپ، بەشكە يېرىلغان. ئورۇق مېۋىسى ياپىلاقراق تۈز، چوققىسىدا قورۇلغان گۈل كاسسى ياپراقچىسىدىن شەكىللەنگەن پەسىمان تۈكچىلىرى بولىدۇ. تەڭرىتېغىدىكى ئورمانلىقلارنىڭ چەت - ياقىلىرىدىكى ئوتلاقلاردا ئۆسىدۇ. يىلتىزىنىڭ تەرىكىدە 0.5% ~ 2% خۇش پۇراق مايلار بار بولۇپ، ئاساسلىق تەركىبى پېنتانولنىڭ ئېستېر تۈرىدىكىلەر ۋە بۇتىرىك ئېستېر تۈرىدىكىلەردىن ئىبارەت. تاماكا، ھاراق، يېمەكلىكلەر، گىرىم بويۇملىرى، ئەتىر ۋە مۇئەتتىرلەرنىڭ خۇرۇچى قىلىشقا بولىدۇ. سېنتەبىر - ئۆكتەبىر ئايلىرىدا يىلتىزى ۋە يىلتىزسىمان غولى يىغىۋېلىنىپ، يۇيۇپ قۇرۇتۇلغاندىن كېيىن ئۇششاق توغراپ، پىششىقلاپ ئىشلىنىدۇ.

ئىگىر چايان ئوت ئائىلىسى ئىگىر ئۇرۇقىدىكى كۆپ يىللىق سامان غوللۇق سۇ ئۆسۈملۈكى. ئېگىزلىكى 50 ~ 70 سانتىمېتىر. توغرىسىغا ماڭىدەنغان، سەل ياپىلاقراق يىلتىزسىمان غولى بار، دىئامېتىرى 1 ~ 1.5 سانتىمېتىر، خۇش پۇراقلىق. يوپۇرمىقى خەنجەرسىمان تاسا شەكىللىك بولۇپ، تۈۋىدىن ئۆسىدۇ، ئۇزۇنلۇقى 90 سانتىمېتىرغا يېتىدۇ؛ تۈۋى غىلاپسىمان بولۇپ، ئىككى قاتلىنىپ غولنى ئوراپ تۇرىدۇ. چېچەك غولنىڭ ئۇزۇنلۇقى 20 ~ 50 سانتىمېتىر، ئۈچ قىرلىق، غۇنچىسى يېشىل رەڭدە، ئۇزۇنلۇقى 30 ~ 40 سانتىمېتىر؛ گۆشلۈك باشاقسىمان گۈل رېتى تىك ياكى يانتۇراق، يۇمىلاق تۈۋرۈكسىمان سوقىچاق شەكىلدە، گۈلى سارغۇچ يېشىل رەڭدە. ئىمىۈن - ئىمىۈل ئايلىرىدا چېچەكلەيدۇ؛ قىزىل رەڭلىك، سوقىچاق شىرنىلىك مېۋىسى بولىدۇ. ئالتاي ۋە غۇلجەدىن چىقىدۇ، جەنۇبىي شىنجاڭغىمۇ تارقالغان، دەريا بويلىرىدا ۋە چۆللۈكلەردە، سازلىقلاردا ئۆسىدۇ. يىلتىزسىمان غولى تەركىبىدە 1.5% ~ 3.5% خۇش پۇ-

تسىر، ئۇرۇقى كۆپ، ئىيۇن - ئىيۇل ئايلىرىدا چېچەك-
لەيدۇ. بۇ ئۆسۈملۈك شىنجاڭنىڭ ھەممىلا يېرىگە تارقالغان

4.5 سانتىمېتىر، گۈل كاسسى ياپراقچىسى سېرىق



خاي ئوت



شەھدان (جۇڭغار شەھدىسى)

ياكى قىزغۇچ سېرىق رەڭدە، 8 ~ 13 تال، شەكلى
تەتۈر تۇخۇمىسىمان ياكى كەڭرەك تەتۈر تۇخۇمىسىمان،
ئۇزۇنلۇقى 1.5 ~ 2 سانتىمېتىر، ئۈچى سىرتىغا
ئېگىلگەن بولىدۇ. ئىيۇن - ئىيۇل ئايلىرىدا چېچەك-
لەيدۇ. تەڭرىتېغىنىڭ غەربىدىكى توققۇزتارا، موڭغۇل-
كۆرە، كۈنەس، نىلقا ناھىيىلىرىدە ھەم گۈچلۈك، ئو-
رۇمچى ۋە جۇڭغارىيىنىڭ غەربىدىكى تاغلىق رايونلار.
نىڭ دېڭىز يۈزىدىن 1700 ~ 2200 مېتىر ئېگىزلىك-
تىكى ئورمانلارنىڭ چېتىلىرىدە، شالاڭ ئورمانلىقلاردا
ۋە تاغ قاپتاللىرىدىكى ئوتلاقدا ئۆسىدۇ. بۇ ئۆسۈم-
لۈكنىڭ گۈلى يوغان، رەڭگى ئوچۇق، چېچەكلەش
مەزگىلى ئۇزۇن بولۇپ، بۇ ياۋا گۈل مەنزىرىسى باي-
لىقلىرى ئىچىدىكى داڭلىق ئۆسۈملۈك ھېسابلىنىدۇ.
گۈلدە بىئوتىشقا ۋە فلاۋون بولۇپ، ئىسسىقلىقنى
قايتۇرۇپ، زەھەرنى ياندۇرىدۇ، يۇقىرى تەپەس يوللى-
رىنىڭ يۇقۇملىنىشى، ئوتتۇرا قۇلاق ياللۇغى، يۇتقۇن-
چاق ياللۇغى قاتارلىقلارنى داۋالاشتا روشەن ئۈنۈمى بار.

جاي ئوت گۈلچىيار ئائىلىسى جاي ئوت ئۇرۇق-
دەشدىكى كۆپ يىللىق ئوتتۇراھال تىپتىكى سامان
غوللۇق ئۆسۈملۈك. غولى تىك، شاخلىمايدۇ. يوپۇر-
مى ئۇدۇل ئۆسىدۇ، قويۇق، ئۇچلۇق، تۇۋى شىنا-
سىمان، تولۇق گىرۋەكلىك ياكى پۈرمىسىمان، تۈك-
سىز بولىدۇ. ئومۇمىي گۈل رېتىدە ئۈچىدا چېچەكلەي-
دۇ، گۈل رېتى سوزۇلغان بولىدۇ، ئۇزۇنلۇقى 12~
18 سانتىمېتىر؛ گۈلى چوڭ، ئىككى جىنسلىق گۈل
كاسسىنىڭ نەچچىسى ئۇرۇقداننىڭ ئۈستىگىچە سوزۇل-
غان بولۇپ، تۆتكە يېرىلىدۇ، سۆسۈن رەڭلىك بولى-
دۇ؛ گۈل بەرگى تۆت، بىنەپشە رەڭدە، ئۇزۇنلۇ-
قى 1.5 سانتىمېتىرچە كېلىدۇ، ئۈچى يۇمىلاق، تۇۋى
پەنجىسىمان؛ ئاتىلىق يىپچىسى سەككىز تال، ئاتىلىق
تۈۋرۈكچىسىنىڭ بېشى تۆتكە يېرىلىدۇ. غوزىسىمان
مېۋىسى تۈۋرۈكسىمان، ئۇزۇنلۇقى 6 ~ 10 سانتىمې-

بولۇپ، سوغۇقراق نەزىرلەرنى خالايدۇ. تاغ ئوتلاقلى-
رىدا، ئورمانلىقنىڭ چېتى - ياقلىرىدا، سۇ بويلىرىدا
ئۆسىدۇ. گۈلى چوڭ، رەڭگى ئوچۇق، گۈلى غۇزەمەك
بولغاچقا، جېلى يۇقىرى ناماشا قىلىشى قىممىتى بار.
بۇنىڭ تۈرداشلىرىدىن ھۆزۈر ئىلىغا بولىدىغان يەنە
كەڭ يوپۇرماقلىق جاي ئوتىمۇ بار.

شىنجاڭ بۇۋانىسى ئېسىق تاپانلار ئائىلىسى
بۇۋانە ئۇرۇقىدىكى كۆپ يىللىق ياكى بىر يىللىق
سامان غوللۇق ئۆسۈملۈك. كۆپ يىللىقنىڭ يىلتىزى



شىنجاڭ بۇۋانىسى

تۈز ياكى بىر نەچچە تال تۈگۈنەك يىلتىزدىن شەكىللەن-
گەن، ياكى بىر يىللىق تۈز يىلتىز بولىدۇ. غولى
تىك. يوپۇرمىقى يالغۇزدىن نۆۋەتلىشىپ ئۆسىدۇ، بە-
زىدە تۈۋىدىن غولىغىچە ئۆسىدۇ، ئالىقانسىمان يېرىل-

چوڭقۇر ئۆچكە يېرىلغان، ئۇزۇن ساپىقى بار. چوققىسىدا ئومۇمىي گۈل رەتىدە چېچەكلىگەن 8 ~ 15 تال چېچىكى بار؛ گۈل كاسسىنىڭ ياپراقچىسى بەش تال، گۈل ئاچمىسى شەكىللىك بولۇپ، رەڭگى كۆكۈش سۆ. سۈن، تۇخۇمىسىمان ياكى تەتۈر تۇخۇمىسىمان، گۈل كاسسىنىڭ ئۈستۈنكى ياپراقچىسى دۈڭلەك كانايىدە. جان بۇرغا شەكىلدە؛ گۈل تاجى قارا، سەل ئويىمى بار؛ رۇدىمېنتلاشقان ئاتلىق يېپىچىسى قارا، گۈل بەرگى تۇخۇمىسىمانراق، ئىككىگە يېرىلغان؛ ئاتلىق يېپىچىسى كۆپ. ئىيۈل - ئاۋغۇست ئايلىرىدا چېچەكلەيدۇ، ئاۋغۇست - سېنتەبىر ئايلىرىدا مېۋىلەيدۇ. شىنجاڭدا گۈلەيمەن ئۇرۇقىدىكى ئۆسۈملۈكلەرنىڭ 24 تۈر ۋە 3 ۋارىيانتى بار، تاغلىق رايونلارنىڭ دېڭىز يۈزىدىن 1700 ~ 2800 مېتىر ئېگىزلىكتىكى ئورمان ياقىلىرىدا، ئوتلاقلىرىدا ئۆسىدۇ، كۆپرەك مەركەز-لەشكەن يېرى جۇڭغارىيىنىڭ غەربىدىكى تاغلىق رايونلار، تەڭرىتېغى، ئالتاي تېغى، ئاز قىسمى كوئېنۇن لىن تېغى ۋە پامىر تېغىغا تارقالغان. بۇ ئۆسۈملۈكنىڭ ئومۇمىي گۈل رېتى ئۇزۇنراق، گۈلى كۆپ بولۇپ، 30 ~ 40 قا يېتىدۇ، بەزىسىنىڭ گۈلى غۇز-مەك، بەزىسىنىڭ شالاك، گۈلىنىڭ رەڭگى سۆسۈن، زەڭگەر، ئاق ۋە سېرىق، بىرقەدەر يۇقىرى ھۈزۈرلىك ئىش قىسمىغا ئىگە. بەزى تۈرلىرىنى دورا قىلىشقا بولىدۇ.

قوڭغۇر باش باشاقلىقلار ئائىلىسى قوڭغۇر باش
 ئۇرۇقىدىكى بىر يىللىق ياكى ئىككى يىللىق سامان غوللۇق، ئىنچىكە چاچما يىلتىزلىق ئۆسۈملۈك. غولى تىك ياكى تۇۋ قىسمى سەل يانتۇراق، توپ ئۆسىدۇ، تۈكى يوق، سىلىق، ئېگىزلىكى 5 ~ 30 سانتىمېتىر. يوپۇرماق غىلىپىنىڭ ئاستى قىسمى تۇتاشقان بولۇپ، بوغۇم ئارىلىقىدىن قىسقا، يوپۇرماق تىلى ئېچىز، ئۇچى دىقماق؛ يوپۇرمىقى تاسمىسىمان، يۈم-خاق، تۈز، ئىككىلا يۈزى سىلىق، تۈكى يوق، ئۇچى قولۇقسىمان، گىرۋەكلىرى يىرىكەرەك. كۈنۈمىسىمان گۈل رېتى ئوچۇق، ئومۇمىي شەكلى تۇخۇمىسىمان ياكى پىرامىدسىمان، ئۇزۇنلۇقى 2 ~ 7 سانتىمېتىر، ھەربىر بوغۇمدا 1 ~ 2 تال شېخى بار؛ كىچىك باشقى يېشىل ياكى بەزىدە سۇس سۆسۈن رەڭدە بولۇپ، 3 ~ 5 تالغىچە چېچىكى بار؛ چانقى نېپىز، گىرۋەكلىرى ناھايىتى يۇپقا، بەش تال تومۇرى بار، ئوتتۇرا تۆۋەن قىسمىدا ئۇزۇن تۈكچىلىرى بار، گۈل تېگىدە تۈكچىسى يوق. چاناقلىق مېۋىسى موكىسىمان، سارغۇچ قوڭغۇر رەڭدە. شىمالىي شىنجاڭنىڭ تۈزلەڭلىك بوستانلىقلىرىدا ۋە سۈيى مول، شارائىتى ياخشى ئېقىن ياقىلىرى ۋە جىلغىلاردا ئۆسىدۇ. ئۆسۈملۈكنىڭ يوپى پاكار، توپلىشىپ ئۆسىدۇ، بىر خىل ياخشى چىملىق ئۆسۈملۈكى ھېسابلىنىدۇ.

خان بولىدۇ. گۈل رېتى ئومۇمىي گۈل رېتى بولۇپ، ئىككى جىنىسلىق، ئىككى تەرىپى سىمىپتىرىك ھالەتتە، گۈل كاسسىنىڭ ياپراقچىسى بەش تال، گۈل تاجى سۆسۈن، زەڭگەر ياكى سېرىق رەڭدە بولىدۇ، گۈل كاسسىنىڭ ئۈستۈنكى ياپراقچىسى بىر تال بولۇپ، قولۇقسىمان، دۈبۇلغىسىمان ياكى كانايىسىمان بولىدۇ، جان ياپراقچىسى ئىككى تال بولۇپ، دۈڭلەك-رەك، ئاستىنقى ياپراقچىسى ئىككى تال، كىچىكرەك، سوقچاقراق دۈڭلەك؛ گۈل بەرگى ئىككى تال، پەندىسى بار؛ ئاتلىق كۆپ؛ ئۆزەك پوستى ئۈچتىن بەشكىچە، غوزەكىسىمان مېۋىسى تولۇق بولۇپ، ئاتلىق بىر تۈۋرۈكى قورۇلغان ھالەتتە ساقلانغان بولىدۇ. شىنجاڭدا ئۇنىڭ 10 تۈرى، بەش ۋارىيانتى بار، تەڭرى-تېغىنىڭ جەنۇبى ۋە شىمالىدىكى قايتالاردا، ئالتاي تېغى، تارباغاتاي تېغىنىڭ ئورمان ياقىلىرىدىكى ئوتلاق-لاردا ئۆسىدۇ. بۇ ئۆسۈملۈكنىڭ گۈل رېتى ئوقى 10 ~ 60 سانتىمېتىر ئۇزۇنلۇقتا بولۇپ، كۆپ چېچەكلىرى توپلىشىپ گۈلىمى چوڭ كۆرىنىدۇ. رەڭگى ئوچۇق ۋە جىرايلىق، چېچەكلەش مەزگىلى ئۇزۇن، تاماشا قىلىش قىممىتى يۇقىرى. بۇنىڭ ئىچىدە يۇسۇپقا يوپۇرماقلىق بۇۋانە، سېرىق گۈللۈك بۇۋانە، جۇڭغار بۇۋانىسى قاتارلىقلارنىڭ تۈگۈنەك يىلتىزلىرى دورغا ئىشلىتىلىدۇ.

تەڭرىتاغ گۈلەيمىرى ئېيىق تاپانلار ئائىلىسى گۈلەيمەن ئۇرۇقىدىكى كۆپ يىللىق ئوتتۇرا



تەڭرىتاغ گۈلەيمىرى

تېيلىق سامان غوللۇق ئۆسۈملۈك. تىك ئۆسىدۇ، ئېگىزلىكى 40 ~ 120 سانتىمېتىر، ئاق قاتتىق تۈكچىلىرى بار. يوپۇرمىقى بەش بۇرجەك بۇرەكىسىمان،

تۈگۈنەك گۈللۈك چوغلۇق مودەنىگۈل ئا. ئىلىسى (ياكى ئېيىق تاپانلار ئائىلىسى) چوغلۇق ئۈرۈقدىشىدىكى كۆپ يىللىق ئوتتۇرا تىپلىق سامان غوللۇق ئۆسۈملۈك. تۈگۈنەك يىلتىزى موكىسىمان ياد. كى دومىلاقراق بولىدۇ. ئېگىزلىكى 50 ~ 100 سان. تىمپىتىر. يوپۇرمىقى 1 ~ 2 قايتىلىنىپ ئۈچتىن ئۆسكەن پەيسىمان مۇرەككەپ يوپۇرماق؛ يوپۇرماق ئا. لىقىنىنىڭ دائىرىسى كەڭ تۇخۇمىسىمان، كىچىك يوپۇرماقلىرى پەيسىمان يېرىلغان، ھەربىر يېرىقنىڭ ئۈچى ئۈچلۈك ياكى تۆمۈنسىمان، گىرۋەكلىرى مۇكەمەل، تۈكسىز؛ يوپۇرماق ساپىقى ئۈزۈن بولۇپ، 1.5 ~ 9 سانتىمېتىر كېلىدۇ. گۈلى يالغۇز. دىن تۈپنىڭ ئۈچىدا ئېچىلىدۇ، گۈل تاجىنىڭ دىئامېتىرى 5.5 ~ 7 سانتىمېتىر، گۈل كاسسىنىڭ ياپراقچىسى ئۈچ تال، كەڭ تۇخۇمىسىمان، رەڭگى قىزىل؛ گۈل بەرگى توققۇز تال، بىنەپشە رەڭدە، سوقىچاقراق دۈگىلەك، تەنۇر تۇخۇمىسىمان، چوققا قىسمى غاجىلانغاندەك، تەكشى ئەمەس. ئۇرۇقى قارا. ماي - ئىيۇل ئايلىرىدا ئېچىلىدۇ، ئىيۇن - ئاۋغۇست ئايلىرىدا مېۋىلەيدۇ. ئالتاي تېغى، جۇڭغارىيىنىڭ غەربىدىكى تاغلىق رايونلارنىڭ دېڭىز يۈزىدىن 1400 ~ 2200 مېتىر ئېگىزلىكتىكى ئورمان ئەتراپى، دەرەخ ئاستى، چاتقالتلىقلار، تەسكەي قاپتالار ۋە جىلغا - ئوتلاقلاردا ئۆسىدۇ. گۈلى چوڭ، چىرايلىق، غولى، يوپۇرمىقى ۋە مېۋىسى قاتارلىق ھەممىسىنىڭلا ھۇزۇرلىنىش قىسمى بار. چوغلۇقنىڭ شىنجاڭدا بەش تۈرى بار، بۇنىڭ ئىچىدە ئىككىسى تېرىپ ئۆستۈرۈلدىغان تۈر، بۇلارنىڭ ھەممىسى تاماشا ئۆسۈملۈكلىرىدۇر.

ھايۋانات بايلىقى شىنجاڭدا ياۋايى ھايۋانات تۈرلىرى ئىنتايىن كۆپ بولۇپ، ھايۋانات بايلىقى مول. پۈتۈن ئاپتونوم رايون تەۋەسىدە 137 خىل ھايۋانات بولۇپ، پۈتۈن مەملىكەتتىكى ھايۋانات تۈرلىرىنىڭ %30.4 نى؛ 398 خىل قوش بولۇپ، پۈتۈن مەملىكەتتىكى قوش تۈرلىرى سانىنىڭ %33.6 نى ئىگىلەيدۇ. بۇنىڭدىن باشقا، يەنە 43 خىل يەر بېغىرلىغۇچىلار، ئالتە خىل قوش ماكانلىقلار ۋە 50 نەچچە خىل يەرلىك بېلىقلار بار. بۇنىڭ ئىچىدە مەملىكەتلىك بىرىنچى دەرىجىلىك نۇقتىلىق قوغدىلىدىغان ھايۋاناتلار دىن شىنجاڭدا خاپان باش بېلىق، تۆت پەنجىلىك قۇرۇقلۇق تاشپاقىسى، ئاق لەيلەك، قارا لەيلەك، شۇڭ قار، ئاق مۇرە بۈركۈت، ئالا قۇيرۇق بۈركۈت، ئاق قۇيرۇق بۈركۈت، قۇماي، قارا بويۇن تۇرنا، ئاق تۈرنا، چوڭ دوغداق، بازغالداق، چېپار دوغداق، قۇندۇز، قارا بۇلغۇن، بۆرە بۆرسۈك، تەڭگە گۈللۈك

يىلپىز، يولۋاس، جۇڭغار قۇلانى، تىبەت قۇلانى، ياۋا ئات، ياۋا تۆگە، ياۋا قوتاز، پىرېۋېلىسكى بۆكىنى، تىبەت بۆكىنى (يورغا)، قانقارلىق بۆكەن ۋە تاغ ئۆچكىسى قاتارلىق 28 خىل ھايۋان بار؛ مەملىكەتلىك ئىككىنچى دەرىجىلىك نۇقتىلىق قوغدىلىدىغان ھايۋانلاردىن ساقىقۇش، ئاق قۇ، قۇر، قىيالىق تۇندرا كەكەلىكى، ئالا قۇيرۇق چىل، ئۇلار، تەڭگە گۈللۈك يىلپىز، ئۈزۈن قۇلاق توشقان، يەكەن توشقىنى، ياۋا ئاق توشقان، قوڭۇر ئېيىق، سۆسەر، قۇندۇز، ئوتلاق تاغ غىل مۈشۈكى، سۈلەيسۈن، مولۇن، ئىپار كىيىك، ئاق كاسا بۇغا، قانداغاي، تىبەت يەرلىك بۆكىنى، جەرەن، كۆكەت (تورۇق تېكە)، ئارقار، ئاپوللو كېپىنىكى (جۇڭخۇا تاغلىق كېپىنىكى) قاتارلىق 74 تۈر بار. شىنجاڭنىڭ ھايۋانات بايلىقىنى بايلىشىش ئەھۋالىغا قاراپ تۆۋەندىكىدەك تۈرلەرگە ئايرىشقا بولىدۇ: ① ئوزۇق قىلىشقا بولىدىغانلىرى 96 خىل بولۇپ، بۇنىڭ ئىچىدە قوش ماكانلىقلار ۋە يەر بېغىرلىغۇچىلار ئىككى خىل، قۇشلار 65 خىل، باشقا ھايۋانلار 29 خىل؛ ② تېرە، موي ۋە مامۇق ئېلىشقا بولىدىغانلىرى 114 خىل بولۇپ، بۇنىڭ ئىچىدە قۇشلار 65 خىل، ھايۋانلار 48 خىل؛ ③ دورا قىلىنىدىغانلىرى 58 خىل بولۇپ، بۇنىڭ ئىچىدە قوش ماكانلىقلار ۋە يەر بېغىرلىغۇچىلار يەتتە خىل، قۇشلار 27 خىل، ھايۋانلار 27 خىل؛ ④ دېھقانچىلىق، چارۋىچىلىققا پايدىلىقلىرى 108 خىل بولۇپ، بۇنىڭ ئىچىدە قوش ماكانلىقلار ۋە يەر بېغىرلىغۇچىلار 12 خىل، قۇشلار 91 خىل، ھايۋانلار بەش خىل؛ ⑤ تاماشا قىلىش ۋە باشقا تىپتىكىلەر 172 خىل بولۇپ، بۇنىڭ ئىچىدە قوش ماكانلىقلار ئۈچ خىل، قۇشلار 129 خىل، ھايۋانلار 40 خىل. نوپۇسنىڭ كۆپىيىشىگە ئەگىشىپ، ھايۋاناتنىڭ ياشاش مۇھىتى ناچارلىشىپ، شىنجاڭنىڭ ياۋايى ھايۋانات بايلىقى ئازىيىشقا يۈزلىنىپ، تارىختىن بېرى ياشاپ كېلىۋاتقان شىنجاڭ يولۋاسىنى ھازىر ئۈچ-تۆتتىن مۇمكىن ئەمەس؛ ياۋا ئات، قانقارلىق بۆكەننى شىنجاڭنىڭ ياۋايى ھايۋانات مۇھىتىدىن يوقالدى؛ جە-رەن قاتارلىق ھايۋانلار بايلىقىمۇ بەك ئازىيىپ كەتتى، شۇڭا شىنجاڭنىڭ ياۋايى ھايۋانلار بايلىقىنى قوغداش خىزمىتىنى ياخشى ئىشلەش ئىنتايىن مۇھىم ۋە جاپالىق خىزمەتتۇر.

شىنجاڭ سەمەندەرى ئوتتۇرا ئاسىيا سەمەندەرى دەپمۇ ئاتىلىدۇ. بەدەن ئۇزۇنلۇقى 240 مىللىمېتىر. دېڭىز يۈزىدىن 1500 ~ 2100 مېتىر ئېگىزلىكتىكى تاغ جىلغىلىرىدىكى سۇلاردا ياشايدۇ، كۈندۈزى تاش ئاستىدا يوشۇرۇنۇپ يېتىپ، كېچىسى قۇرۇق-

قى تۇرنىچىلىك بولۇپ، تۇمشۇقى ۋە پۇتى نىسبەتەن ئۇزۇن، بەدىنى ئاق، قاناتلىرى كۆپىنچە قارا بولىدۇ. دائىم كەڭ سازلىق ياكى سۇ بويلىرىدا يالغۇز ياكى توپلىشىپ ياشايدۇ. بېلىق، پاقا، ھاشارلارنى تۇتۇپ يەيدۇ. بەدەن شەكلى چىرايلىق، پەيلىرى ئاپئاق، قەدەم بېسىشى ئۆزگىچە، مۇلايىم بولۇپ، مۇھىم تاماشا قىلىدىغان قۇش ھېسابلىنىدۇ. ھازىر بۇ تۇرنىڭ ئومۇمىي مىسى سانى بەك ئاز بولغاچقا، مەملىكەتلىك بىرىنچى دەرىجىلىك قوغدىلىدىغان ھايۋان ھېسابلىنىدۇ، شىنجاڭدا ئاق لەيلەكنىڭ شىنجاڭ كەنجى تۈرى بار بولۇپ، قەشقەر ئەتراپىدا تارقالغان.

قارا لەيلەك چوڭلۇقى ئاق لەيلەك بىلەن ئوخشاش كېتىدۇ، تۇمشۇقى قىزىل رەڭدە، تومراق، ئۇزۇن ۋە تۈز بولۇپ يېنىغا ياپىسلاقتا؛ پۇتى



قارا لەيلەك

ئۇزۇنراق، بويىنىڭ تۆۋەن قىسمى يالغىچ بولىدۇ. تۆشنىڭ ئاستى قىسمى ۋە قورسىقى ئاق بولغاندىن سىرت، پۈتۈن بەدىنى قارا قوڭۇر رەڭدە بولۇپ، كۆپىنچى سۆسۈن ۋە يېشىل رەڭدە جۇلالىنىپ تۇرىدۇ. دائىم كەڭ سازلىقلاردا ياكى كۆل بويلىرىدا، بەزىدە ئېقىن سۇ بويلىرى ۋە شاللىقلاردا يالغۇز ياكى توپلىشىپ ياشايدۇ. بېلىق، پاقا، قوڭغۇز ۋە باشقا ھاشارلارنى تۇتۇپ يەيدۇ. سانى بىر قەدەر ئاز، مەملىكەتلىك بىرىنچى دەرىجىلىك قوغدىلىدىغان ھايۋان ھېسابلىنىدۇ. شىمالىي ۋە جەنۇبىي شىنجاڭنىڭ ھەممىسىدا يېرىدۇ.

راق يەرلەرگە چىقىپ، تۈكلۈك قاناتلىقلار ئەترىتىدىكى ھاشارلارنى تۇتۇپ يەيدۇ. بۇ تارقىلىش دائىرىسى بەك تار بولغان قەدىمىي ھايۋان بولۇپ، بەك ئەتىۋارلىق ۋە ئاز ئۇچرايدىغان تۈرگە كىرىدۇ. شىنجاڭدا ئارشاڭ، قورغاس ۋە ئالانتاۋغىلا تارقالغان. (رەڭلىك قىستۇرما ۋاراقنىڭ 20 - بېتىگە قارالسۇن)

تۆت پەنجىلىك قۇرۇقلۇق تاشپاقىسى ئادەتتە قۇرۇقلۇق تاشپاقىسى دېيىلىدۇ، چوڭراقلىرىنىڭ ئۇزۇنلۇقى 26 سانتىمېتىر، كەڭلىكى 15 سانتىمېتىر، ئەركىكىنىڭ ئېغىرلىقى 400 گرام ئەتراپىدا، چىشىنىڭ ئېغىرلىقى 1000 گرامدىن يۇقىرى. شىنجاڭ قورغاس ناھىيىسىنىڭ دېڭىز يۈزىدىن 700 ~ 1000 مېتىر ئېگىزلىكتىكى چۆل - دالا ۋە ئوتلاقلىرىدا، مېرىق بويلىق ئېدىرلىقلاردا، شۇنچاق قويۇق ئۆستىدىغان يەرلىرىدە ياشايدۇ. دائىرىسى تەخمىنەن 150 كۋادرات كىلومېتىر كېلىدۇ. ئىن كولاپ ياشايدۇ، قىشلىق ۋە يازلىق ئۆچكەككە كىرىدۇ. مامكاپ، قوڭۇر باش، ياۋا پىياز، قىياق قاتارلىق ئۆسۈملۈكلەرنى يەيدۇ. جىنسى يېتىلىشى ئاستا، كۆپىنچى نىسبەتتىن تۆۋەن، توپ سانى بىر قەدەر ئاز بولۇپ، مەملىكەتلىك بىرىنچى دەرىجىلىك قوغدىلىدىغان ھايۋان ھېسابلىنىدۇ. 1983 - يىلى قورغاس ناھىيىسىدە تۆت پەنجىلىك قۇرۇقلۇق تاشپاقىسىنىڭ تەبىئىيلىكىنى قوغداش رايونى تەسىس قىلىندى. بۇ تاشپاقىنىڭ ناھايىتى ياخشى تاماشا قىلىش ۋە دورىلىق قىممىتى بار.

ئاق لەيلەك ئادەتتە لەيلەك دېيىلىدۇ. چوڭلۇق



ئاق لەيلەك

تارقالغان.

نەرلىك رولى بار. ئومۇمىي سانى خېلى بەك ئازىيىپ كەتتى. مەملىكەتلىك بىرىنچى دەرىجىلىك قوغدىلىدىغان ھاياۋان ھېسابلىنىدۇ، شىنجاڭدىكىسى ئاتالغان كەنجى تۈرى بولۇپ، تەڭرىتېغى ۋە ئالتاي تاغلىرىدا تارقالغان.

ئالا قۇيرۇق بۈركۈت ئاق بەلۋاغ بۈركۈت دەپمۇ ئاتىلىدۇ. چوڭ تىپتىكى يىرتقۇچ قۇش، قانتىدىكى كەرگەندىكى ئۈزۈنلۈكى ئىككى مېتىر. بەدىنىنىڭ ئۈستى قىسمى تۇتۇق قوڭۇر رەڭدە، تۆۋەنكى قىسمى قوڭۇر رەڭدە بولۇپ، ئاق بەلۋاغسىمان سىزىقلىرى بار، قۇيرۇقى قارا. ئاساسەن ئىچكى قۇرۇقلۇقتىكى كۆل، دەريا بويلىرى، ئوتلاق، ئېتىزلىقلاردا ياشايدۇ. ئاساسەن يېلىق تۇتۇپ يەيدۇ، بەزىدە چاشقان، توشقان، سۇغۇر، ياۋا غاز، ياۋا تۆردەك ۋە قوش ماكانلىقلارنىمۇ يەيدۇ. ئومۇمىي سانى بەك ئاز، مەملىكەتلىك بىرىنچى دەرىجىلىك قوغدىلىدىغان ھاياۋان ھېسابلىنىدۇ، خېجىك، قەشقەر، قۇمۇل، خوتەن، قاراقاش، يۇلتۇز ئوتلىقى، ئارم ۋادىسى قاتارلىق جايلارغا تارقالغان.

شۇڭقار بۈركۈت دەپمۇ ئاتىلىدۇ. چوڭ تىپلىق يىرتقۇچ قۇش. تۇمشۇقى ئۆتكۈر، ئۈستۈنكى تۇمشۇقىنىڭ ئۈچى ئىلمەكسىمان؛ قانتى كۈچلۈك، قانتىنىڭ كېرىلىش ئۇزۇنلۇقى 60 ~ 70 سانتىمېتىر؛ بەنچە تىرناقلىرى چاڭگاقسىمان. بەدەن پەيلىرى سۇيىق قوڭۇر رەڭدە؛ قانتىنىڭ ئاستى قىسمىدا ئاق سىزىقچىلىرى بار؛ بەدىنىنىڭ تۆۋەن قىسمى قارامتۇل قوڭۇر رەڭدە. تاغ ئورمانلىرىدا ۋە ئېگىز تاغدىكى يايلاقلاردا ياشايدۇ، تىك قىيالارغا ياكى تىك قىيادا ئۆسكەن دەرەخلەرگە ئۇۋا سالىدۇ. ئوۋلاش ئىقتىدارى



شۇڭقار

ساقاللىق قۇمىي غېجىر سالۋار، ساقاللىق تاپقۇش دەپمۇ ئاتىلىدۇ. چوڭ تىپلىق يىرتقۇچ قۇش. تۇمشۇقى يوغان، قاغىسى ئېگىز ھەم ياپىلاق، تۇمشۇقىنىڭ ئۈچى ئىلمەك. ئىككى ئاستىدا ساقالسىمان قارا تۈكلەر بار. بەدىنىنىڭ ئۈستۈنكى قىسمى قارا بولۇپ، كۆل رەڭ پارىراق كۆرۈنىدۇ؛ تۆشى قارا. بېشىدا ئاقۇچ سېرىق مامۇق تۈكلەرى بار بولۇپ، ئادەتتىكى قۇمىي، ئاز قارىلاردىن پەرىقلىنىدۇ. دېڭىز يۈزىدىن 2000 ~ 4000 مېتىر ئېگىزلىكتىكى تاغلىق جايلاردا توپلىشىپ ياشايدۇ. ئاساسەن تاپ ۋە چىرىگەن گۆشلەرنى يېيىش بىلەن بىللە، يەنە يەر بېغىرلىغۇچىلار، قۇشلار، چوڭ تىپتىكى غاجلىغۇچىلار، جۈملەدىن ئوتتۇرا ۋە كىچىك تىپتىكى تۇياقلىقلارنىڭ ئاجىز-راقلىرىنى تۇتۇپ يەيدۇ. قانات ۋە قۇيرۇق پەيلىرى قىممەتلىك زىننەت بۇيىمى قىلىنىدۇ. ئومۇمىي سانى كۆپ ئەمەس، مەملىكەتلىك بىرىنچى دەرىجىلىك قوغدىلىدىغان ھاياۋان ھېسابلىنىدۇ. شىنجاڭدىكىسى ئۈزۈننىڭ شىمال كەنجى تۈرى بولۇپ، كوئېنلۇن، پامىر، تەڭرىتېغى، ئالتاي تاغلىرىدا تارقالغان.

كۈچلۈك، يەيدىغان نەرسىلىرىنىڭ تۈرى كۆپ، ئاساسەن چوڭ تىپتىكى قۇشلار، ئارقار، تاغ ئۆچكىسى، بۆكەن، بۇغا، توشقان، چاشقان، تۈلكە قاتارلىقلارنى تۇتۇپ يەيدۇ. بالىلىرىنى قولغا ئۆگىتىپ، تۈلكە، بۆكەنلەرنى ئوۋلاشقا بولىدۇ ھەمدە مۇھىم تاماشا قىلىدىغان قۇش. ئومۇمىي سانى ھازىر كۆرۈنەرلىك ئازىيىپ كەتتى. مەملىكەتلىك بىرىنچى دەرىجىلىك قوغدىلىدىغان ھاياۋان ھېسابلىنىدۇ. شىنجاڭ شۇڭقارى ئۈزۈننىڭ غەربىي جۇڭخۇا كەنجى تۈرىگە كىرىدۇ. كوئېنلۇن، تەڭرىتېغى ۋە ئالتاي تاغلىرىغا تارقالغان.


ئاق مۈرە بۈركۈت چوڭ تىپلىق يىرتقۇچ قۇش. پۈتۈن بەدنى قارامتۇل قوڭۇر رەڭدە، مۈرىسىدە ئاق پەيلىرى بار؛ قانتىنىڭ تۆۋەن قىسمى تۇتۇق قوڭۇر رەڭدە. دېڭىز يۈزىدىن ئانچە ئېگىز بولمىغان كەڭ يوپۇرماقلىق ئورمانلار ۋە ئارىلاش ئورمانلاردا ياشايدۇ. دەرەخكە ئۇۋا سالىدۇ. كىچىكرەك ھاياۋانلار ۋە قۇشلارنى تۇتۇپ يەيدۇ، بەزىدە يەر بېغىرلىغۇچىلارنى ۋە تاپلارنىمۇ يەيدۇ. بۇ قۇش چاشقانلارنى يېگەچكە، ئوتلاقلىرىنى چاشقان ئاپىتىدىن ساقلاپ قېلىشتا كۆرۈنەرلىك رولى بار.

قۇر ئورمان قۇرى دەپمۇ ئاتىلىدۇ. بەدنى چوڭ، شەكلى توخۇغا ئوخشىشىپ كېتىدۇ. خوراز -

قۇش. مەملىكەتلىك بىرىنچى دەرىجىلىك قوغدىلىدىغان ھايۋان ھېسابلىنىدۇ، تەڭرىتېغى ۋە قەشقەردە ئۇچرات قىلى بولىدۇ.

لەيلىلىك تۇرنا بۇ ئوتتۇرا كىچىك تىپتىكى تۇرنا تۈرىگە كىرىدۇ. پۈتۈن بەدىنى قارامتۇل كۆل رەڭدە، ئىككى يانقىندا قۇلاقسىمان ئاق رەڭلىك پەيلىرى، كۆك رەڭلىك لەيلىسى بار. ئوتلاق، قۇرغاق ئوتلاق ۋە قۇملۇق چۆللەردىكى دەريا، كۆل بويلىرى، سازلىقلار، مۇ ئامبارلىرى ياكى شاللىقلاردا توپلىشىپ ياشاشقا ئىراق. ئاساسەن ئۆسۈملۈك تۈرىدىكى ئوزۇق-لارنى يەيدۇ، ياز كۈنلىرى قۇرت - قوڭغۇز قاتارلىق ئۆمۈرتەكلىرىنى ھايۋانلارنىمۇ يەيدۇ. بەدەن شەكلى كۆر-كەم، ھەرىكىتى تەمكىن، قولدا بېقىپ ئۆستۈرۈش ئوڭاي بولۇپ، مۇھىم تاماشا قىلىدىغان قۇش سانىلىدۇ. مەملىكەتلىك ئىككىنچى دەرىجىلىك قوغدىلىدىغان ھايۋان ھېسابلىنىدۇ. ئىلى، جۇڭغار ئويمانلىقى قاتارلىق جايلاردا تارقالغان.

چوڭ دوغداق بەدىنى چوڭ. بېشى كۆكۈچ كۆل رەڭدە، بەدىنىنىڭ ئۈستۈنكى قىسمى قارا چىپار ئارىلاش قوڭۇر رەڭدە، تۆۋەن قىسمى ئاق رەڭدە، ئىككى قاننى ئاقۇش كۆل رەڭدە، قانات - قۇيرۇق بەيلىرى قارا رەڭدە بولىدۇ. خورىزنىڭ بوغۇز قىسمى.



چوڭ دوغداق

نىڭ ئىككى يان تەرىپىدە بۇرۇتسىمان پەيلىرى بار. كەڭ ئوتلاقلاردا، چۆل - داللىلاردا، ئېدىر - دۆڭ-لەرنىڭ ئارىلىقىدىكى ئوت - چۆپ ئارىلىرىدا ئۇچراتقىلى بولىدۇ، توپلىشىپ يۈرۈشنى ياخشى كۆرىدۇ، ساي-رىمايدۇ. يۇمران ئوت - چۆپلەر، دانلار ۋە مايىسلارنى، بەزىدە ھاشاتلارنى، بېلىجانلارنى، پاقىلارنىمۇ يەيدۇ، ئوتلاققا پايدىلىق قۇش. ئومۇمىي سانى بىر قەدەر ئاز، مەملىكەتلىك بىرىنچى دەرىجىلىك قوغدىلىدۇ.

مېكسىكىلىرى روشەن پەرقلەندۈ. خورازلىرى 4000 گرامغا يېتىدۇ، پېشانىسىدىن تارتىپ قۇيرۇقىغىچە بارلىق پەيلىرى قارامتۇل كۆل رەڭدە؛ مېكسىكىنى 2000 گرام ئەتراپىدا بولۇپ، بەدىنىنىڭ ئۈستۈنكى قىسمىنىڭ پەيلىرى سارغۇچ رەڭدە بولىدۇ. تىپىك سوغۇق ۋە مۆتىدىل بەلۋاغ يىڭنە يوپۇرماقلىق ئورمانلىرىدا ياشايدىغان تۈرگە كىرىدۇ. كىچىك توپ بولۇپ يۈرىدۇ، سەزگۈر كېلىدۇ، ئۇزاققا ئۇچالمايدۇ. قارداغاي يوپۇرمىقى، قارىغايىنىڭ يۇمران بىخى، ئۇچقات، مالىنا قاتارلىقلارنى تېرىپ يەيدۇ. بەزىدە ھاشارات ۋە يۇمشاق تەنلىك ھايۋانلارنىمۇ يەيدۇ. تايدا ئورمانلىق قۇشلىرىغا تەۋە. شىنجاڭدىكىسى قالدۇق تۈرگە مەن-سۇپ. جۇڭگودا پەقەت ئالتاي تېغىدىلا تارقالغان.

قارا بويۇن تۇرنا قارا باش تۇرنا دەپمۇ ئاتىلىدۇ. بەدىنى چوڭ. تۈمۈقى تۈز. بېشىغا ياپىلاقراق، بويىنى باجىقى ۋە پەنجە بارماقلىرى ئىنچىكە ۋە ئۇزۇن. بەدىنىنىڭ ھەممە يېرى دېگۈدەك ئاق ياكى كۆل رەڭلىك، بېشى ۋە بويىنى قارا، قۇيرۇق پەيلىرى قارا قوڭۇر رەڭدە. ئېگىزلىك تۈرىلىرىغا تەۋە بولۇپ، دېڭىز يۈزىدىن 2000 ~ 5000 مېتىر ئېگىزلىكتىكى ئېگىز تاغ ئوتلاقلىرىدىكى سازلىقلاردا ۋە قومۇشلۇقلاردا توپلىشىپ ياشاشقا ئىراق. ئۆسۈملۈكلەرنىڭ غولى، دانلىرى، يۇمران مايىلىرى ۋە تۈگۈنەك يىلتىزى قا. تارلىقلارنى ئوزۇق قىلىدۇ، ھاشارات قاتارلىقلارنىمۇ يەيدۇ. قارا بويۇن تۇرىنىڭ كۆپىيىپ قىشلايدىغان ماكانى ئاساسەن مەملىكىتىمىزدە بولۇپ، مەملىكىتىمىزنىڭ ئالاھىدە تۈرى دەپ ئاتالغان. قىسمەتلىك تاماشا قىلىدىغان قۇش تۈرى بولۇپ، سانى بەك ئاز. مەملىكەتلىك بىرىنچى دەرىجىلىك قوغدىلىدىغان ھايۋان ھېسابلىنىدۇ، چاقىلىق قاتارلىق جايلارغا تارقالغان.

ئاق تۇرنا قارا يەڭ تۇرنا، سېسىرىيە كەنجى تۇرىنى دەپمۇ ئاتىلىدۇ. بۇ بەدىنى ئەڭ چوڭ بىر خىل تۇرنا بولۇپ، پۈتۈن بەدىنى ئاق رەڭدە، پەقەت قاننىدىن ئىچقان ياكى ئۇچقان ۋاقتىدىلا قارا پەيلىرىنى كۆرگىلى بولىدۇ. تېپىز سۇلۇق سازلىقلارنىڭ ئېگىزلىك جايلارىدا ياكى چاتقاللىقلاردا ياشايدۇ. ئاساسەن سۇ ئۆسۈملۈكلىرىنىڭ ئۇرۇقلىرى، تۈگۈنەك غوللىرى، يۇمران يوپۇرماقلىرى ۋە يىلتىزلىرىنى يەيدۇ. بەدەن شەكلى چىرايلىق، ئاۋازى يېقىملىق، ئۆسۈل ھەرىكىتى نەپىس، مۇھىم تاماشا قىلىش قىممىتى بار، نەسلى يوقىلىش گىردابىغا بېرىپ قالغان ئەتىۋارلىق

غان، چوڭقۇر ۋە تىنچ ئاقىدىغان جايلىرىدا ياشاشنى ياخشى كۆرىدۇ. سۆگەت - تېرەكلەرنىڭ قوۋزاقلىرىنى، يۇمران يوپۇرماقلىرىنى، يېكەن، پېسىزەك، پىياز، قومۇش قاتارلىقلارنى يەيدۇ. ئېسىل مويۇلق



قۇندۇز

تېرە ئېلىنىدىغان ھايۋان. كاستور (قۇندۇزنىڭ كاسە تور بېزىدىن ئېلىنىدىغان خۇش پۇراق ماتېرىيال - ت) دورا خام ئەشياسى قىلىنىدۇ ھەم ئىنتايىن داڭلىق خۇش پۇراق ماتېرىيال ۋە خۇش پۇراق ساقلاش خۇرۇچى قىلىنىدۇ. مەملىكەتلىك بىرىنچى دەرىجىلىك قوغدىلىدىغان ھايۋان ھېسابلىنىدۇ. شىنجاڭدىكى قۇندۇزنىڭ شىنجاڭ كەنجى تۈرى، شىنجاڭنىڭ ئۈلۈڭگۈر دەرياسى ئېقىنلىرىغا تارقالغان، 1990 - يىلى بۇلغىن دەرياسى قۇندۇز تەبىئىيلىكى قوغدىلىدىغان رايون تەسىس قىلىندى.

قارا بۇلغۇن كىچىك تىپتىكى مويۇلق تېرە ئېلىنىدىغان ھايۋان. بەدەن ئېغىرلىقى 530 ~ 1020 گرام، ئۇزۇنلۇقى 36 ~ 45 سانتىمېتىر. پۈتۈن بەدەننى قوڭۇر رەڭدە، تۆش، بوغۇز قىسىملىرى سارغۇچ رەڭدە. يىغىن يوپۇرماقلىق ياكى ئارىلاش ئورمانلارنىڭ ئىچكىرىسىدە ياشاشنى ياخشى كۆرىدۇ. ئاساسەن ھەرخىل ئۇشاق چاشقانلارنى، بەزىدە تىيىن، ياۋا توشقان، قۇش، بېلىقلارنى تۇتۇپ يەيدۇ؛ قارىغاي ئۇرۇقىنى، شىرنىلىك مېۋىلەرنىمۇ يەيدۇ. تېرىسى يەڭگىل، چىداملىق، چىرايلىق ۋە پارقىراق بولۇپ، ئىسسىقلىق ساقلىشى ئىككى ياخشى بولۇپ، مويۇلق تېرىلەرنىڭ تاجى دېگەن نامى بار؛ چاشقان تۈرىدىكىلەرنى زور مىقداردا تۇتۇپ يېگەچكە، ئورماندىكى چاشقان زىيانداشلىقىنى يەڭگىللىتىش رولى بار. مەملىكەتلىك بىرىنچى دەرىجىلىك قوغدىلىدىغان ھايۋان ھېسابلىنىدۇ. شىنجاڭدىكى قۇندۇزنىڭ شىنجاڭ كەنجى تۈرى بولۇپ، پەقەت ئالتاي رايونىدىلا ئۇچرايدۇ.

دىغان ھايۋان ھېسابلىنىدۇ. شىنجاڭدا ئۇنىڭ ئاتالغان كەنجى تۈرى بار بولۇپ، قەشقەر، تەڭرىتېغى، بەيتىك تېغى، تۇرپان، جۇڭغار ئويمانلىقى قاتارلىق جايلاردا تارقالغان.

بازغالداق بەدەن شەكلى ئوتتۇرىچە چوڭلۇقتا. خورزىنىڭ باش ۋە بويۇنلىرى كۈل رەڭ، ئاق، قارا ئۈچ خىل رەڭدە، بەدەننىڭ ئۈستۈنكى قىسمى قوڭۇر سېرىق رەڭ ئارىلاش چېپار، تۆۋەن تەرىپى ئاق رەڭدە؛ مېكىيىنىنىڭ بېشىدا خورزىنىڭكىدەك ھەر خىل رەڭ يوق. تۈزلەڭلىك ئوتلاقلىرىدا، يېرىم چۆل ۋە چۆللەر دە ياشايدۇ. ئاساسەن ھاشارات ۋە ھەرخىل ئۆسۈملۈكلەرنىڭ يۇمران يوپۇرماقلىرى، يۇمران بىخلىرى، ئۇرۇقى ۋە مېۋىلىرىنى يەيدۇ. سانى چوڭ دوغداقتىنمۇ ئاز بولۇپ، ئەتىۋارلىق قۇشتۇر. مەملىكەتلىك بىرىنچى دەرىجىلىك قوغدىلىدىغان ھايۋان ھېسابلىنىدۇ. شىنجاڭدىكى ئۇنىڭ شىنجاڭ كەنجى تۈرى، قەشقەر، يېكەن، تاشقورغان قاتارلىق جايلارغا تارقالغان.

چىپار دوغداق بەدەننى ئوتتۇرا تىپلىق. پۈتۈن رى مەزمۇت، يۇڭگۈرۈشكە ماھىر. ماڭلاي ۋە چوققا قىسمىدىكى پەيلىرىنىڭ ئاستى ئاق، ئۇچىدا قارا رەڭلىك ئۇزۇن تالالىرى بار؛ قۇلقىنىڭ ئارقىسىدىن باشلاپ، قارا ئۇزۇن پەي ئارىلاشقان قارا بەلۋاغ شەكىلىدەن؛ بويىنىنىڭ كەينىدىكى ئىككى تەرىپىدە ئۇزۇن قارا رەڭلىك پەيلىرى بار؛ ئۈستۈنكى بەدەننىڭ قالغان قىسمى قوڭۇر چېپار بولۇپ، تۇتۇق سىزىقچىلىرى بار؛ بوغۇز قىسمى ئاق. چۆللەردە، چۆل ئوتلاقلىرىدا چۆل ئۆسۈملۈكلىرىنىڭ ئۇرۇقلىرى ۋە يېشىل قىسىملىرىنى يەيدۇ، قۇرت - قوڭغۇز، يۇمشاق تەنلىك ھايۋانلار، قوش ماكانلىقلار ۋە يەر بېغىرلىغۇچىلارنىمۇ يەيدۇ. ئومۇمىي سانى ئىنتايىن ئاز. مەملىكەتلىك بىرىنچى دەرىجىلىك قوغدىلىدىغان ھايۋان ھېسابلىنىدۇ. شىنجاڭدىكى شىنجاڭ كەنجى تۈرى بولۇپ، قەشقەر، تەڭرىتېغىنىڭ غەربىي ۋە جۇڭغار ئويمانلىقىدا ئۇچرايدۇ.

قۇندۇز ئەڭ چوڭ غاجغۇچى ھايۋان. يېتىلگەن ئەركەك قۇندۇزنىڭ بەدەن ئۇزۇنلۇقى بىر مېتىرغا، ئېغىرلىقى 30 كىلوگرامغا يېتىدۇ. چىشى كىچىككە بولىدۇ. سوغۇق بەلۋاغ ئورمانلىرىدىكى دەريا ئېقىنلىرىنىڭ كەڭ يوپۇرماقلىق ئورمان ئوراپ تۇرىدۇ.

تۆۋەنكى 1/3 قىسمىدا قۇيرۇق قىلى بار؛ ئالدىنقى پۈتۈننىڭ ئىچى تەرىپىدە تۇخۇم چوڭلۇقىدا قانداق بار. دۈمبىسىنىڭ رەڭگى سارغۇچ قۇلا، قورساق قىسمى ئاقۇش سېرىق رەڭدە. دېڭىز يۈزىدىن 800 ~ 2000 مېتىر ئېگىزلىكتىكى چۆل، ئېدىرلىق، قۇملۇقلاردا ياشايدۇ. توپلىشىپ ياشاشنى ياخشى كۆرىدۇ. سېلەۋ، ئاق سېلەۋ، چىخ، شىۋاق - ئەمەن تۈرىدىكىلەر، لوي-لا، پىياز ئۇرۇقىدىكى ئۆسۈملۈكلەر، ئاقتىكەن، سۆكسۆك، يانتاق قاتارلىق قۇملۇق ئۆسۈملۈكلىرىنىڭ ھەممىسىنى يەيدۇ. ئات بىلەن شالغۇتلىشىدىغانلىقى ئۈچۈن، مۇھىم كۆندۈرۈپ يېتىشتۈرۈش ئوبيېكتى دەپ قارىلىدۇ. سانى ئاز، مەملىكەتلىك بىرىنچى دەرىجىلىك قوغدىلىدىغان ھايۋان ھېسابلىنىدۇ، جۇڭغار ئويمانلىقى، شەرقىي شىنجاڭ ئويمانلىقىدا تارقالغان.



قۇلان

1982 - يىلى جۇڭغار قۇلىنى قوغداش ئوبيېكتى قىلىنىدىغان قارامايلى تېغى توم تۇياقلىق ھايۋانلار قوغداش رايونى تەسىس قىلىندى. تىبەت قۇلانى. بۇ تۈر جۇڭغار قۇلانى بىلەن يېقىن بولغان تۈر بولۇپ، بەدەن شەكلى ئىنتايىن ئوخشىشىدۇ، بىراق رەڭگى قارامتۇل-ئاق، بەدەننىڭ يان تەرىپى بىلەن قورسىقى ئارىلىقىدىكى چېگرىسى بەك ئېنىق، بەدەننىمۇ جۇڭغار قۇلىنىدىن چوڭ، بەدەن ئۇزۇنلۇقى 1.9 ~ 2.1 مېتىر. ئېغىرلىقى 280 كىلوگرام ئەتراپىدا. چىڭخەي - شىنجاڭ ئېگىزلىكى ھايۋانلىرىغا تەۋە. توپلىشىپ ياشاشنى ياخشى كۆرىدۇ. دېڭىز يۈزىدىن 2600 ~ 5000 مېتىر ئېگىزلىكتىكى تاغ ئوتلاقلىرىدا، چۆل ئوتلاقلىرىدا.

بۆرە بۆرسۇق ئاغىخان ئائىلىسىدىكى قۇرۇقلۇقتا ياشايدىغان ئەڭ چوڭ ھايۋان، چوڭلۇقى تولى كىچىكلىك كېلىدۇ. تۈكى قارامتۇل قوڭغۇر، مۇرىسىدىن باشلاپ بىر سۇس سىزىقى بار بولۇپ، بۇ سىزىق قۇيرۇق تۆۋىدە بىر - بىرىگە تۇتىشىدۇ، سىزىقنىڭ شەكلى ھىلال ئايغا ئوخشايدىغان بولغاچقا، خەنزۇچىدا 月熊 (ئاي سىزىقلىق ئېيىق) دەپمۇ ئاتىلىدۇ. مۆتىدىل سوغۇق بەلۋاغ ۋە سوغۇق مۆتىدىل بەلۋاغنىڭ يىغىنە بوپۇرماقلىق ئورمانلىرىدا ياشايدۇ. ئورمان، ئېقىن بويلىرىدىكى ئۇندرادا، قىيالىقلاردا ھەرىكەت قىلىدۇ. ئوزۇنلىقىنى مۇرەككەپ، ياۋا توشقان، تىنچ، يۇغا، تۈلكە، پاقا، يېلىق، قاما، قۇشلارنىڭ تۇخۇملىرى، ھەرە لىچىنىكىلىرى، شىرنىلىك مېۋىلەر قاتارلىقلارنىڭ ھەممىسىنى يەيدۇ. تېرىسىنى كىيىم قىلغىلى بولىدۇ. بۆرە بۆرسۇق غاجغۇچى ھايۋانلارنىڭ كۈتەندىسى. سانى ئاز، ئىنتايىن ئەتىۋارلىق، مەملىكەتلىك بىرىنچى دەرىجىلىك قوغدىلىدىغان ھايۋان ھېسابلىنىدۇ. ئالتاينىڭ تاغلىق رايونلىرىغا تارقالغان.

تەڭگە گۈللۈك يىلىز سىرتقى شەكلى بىلەن پىرغا ئوخشىشىدۇ. بەدەن ئېغىرلىقى 50 كىلوگرامغا يېتىدۇ، ئۇزۇنلۇقى 1.2 ~ 1.5 مېتىر. پۈتۈن بەدەندىكى تۈكى ئاقۇش كۈل رەڭدە بولۇپ، قارا رەڭلىك تەڭگىسىمان كۈلى بار. بەدەننىڭ يان تەرىپىدە ۋە تۆت پۈتۈننىڭ سىرتقى تەرىپىدە تەكشى بولمىغان قارا رەڭلىك لىك ھالقىلىرى بار. دائىم ئېگىز تاغلاردىكى قارلىق جايلاردا ھەرىكەت قىلىدۇ، تاغ ئۆچكىسى، كۆكەت، ئارقار، سۇغۇر قاتارلىقلارنى ۋە باشقا غاجغۇچى ھايۋانلارنى تۇتۇپ يەيدۇ. تېرىسى قىسقا قويۇق مويۇق بولۇپ، كىيىم، كۆرپە قىلىشقا مۇۋاپىق؛ سۆڭىكى يولۋاس سۆڭىكىنىڭ ئورنىدا ھاراققا چىلىنىپ دورا قىلىنىدۇ. سانى بەك ئاز، مەملىكەتلىك بىرىنچى دەرىجىلىك قوغدىلىدىغان ھايۋان ھېسابلىنىدۇ، كوئېنۇن، ئالتۇن تاغ، تەڭرىتېغى ۋە ئالتاي تېغىنىڭ ھەممىسىگە تارقالغان. (رەڭلىك قىستۇرما ۋاراقنىڭ 20 - بېتىگە قارالسۇن)

قۇلان شىنجاڭدا جۇڭغار قۇلىنى ۋە تىبەت قۇلىنىدىن ئىبارەت ئىككى كەنجى تۈرى بار. قىياپىتى قېچىرغا ئوخشىشىدۇ، يېتىلگەنلىرىنىڭ بەدەن ئېغىرلىقى 200 كىلوگرامدىن ئاشىدۇ، ئۇزۇنلۇقى ئىككى مېتىر ئەتراپىدا. بويۇن قىسمىدا تار يالى بولۇپ، قىلىچلىرى تىك تۇرىدۇ؛ قۇيرۇقى توم ۋە ئۇزۇنراق،

دا ۋە سوغۇق چۆللەردە ياشاشنى خالايدۇ. ئەمەن - شۇئاق تۈرىدىكىلەر، سېلەۋ، پىياز ئۇرۇقىدىكى ئۆسۈملۈكلەر، مۇخار قاتارلىق ئېگىز تاغ ئۆسۈملۈكلىرىنىڭ ھەممىسىنى يەيدۇ. سانى جۇڭغار قۇلىنىدىن كۆپرەك. ئۆي ئېشىكىنىڭ نەسلىنى ياغشلاشقا ئىشلىتىشكە بولىدىغانلىقى ئۈچۈن، مۇھىم كۆندۈرۈپ يېتىشتۈرۈش ئوبيېكتى دەپ قارىلىدۇ. مەملىكەتلىك بىرىنچى دەرىجىلىك قوغدىلىدىغان ھايۋان ھېسابلىنىدۇ، كوئېنلۇن تېغى، ئالتۇن تاغدا تارقالغان، 1983 - يىلى كوئېنلۇن - ئالتۇن تاغ تەبىئىيلىكى قوغدىلىدىغان رايون تەسىس قىلىندى.

ياۋا ئات پىرېژېۋالسىكى ياۋا ئېتى، موڭغۇل ياۋا ئېتى دەپمۇ ئاتىلىدۇ. ئۆي ئېتىغا ئوخشىشىپ كېتىدۇ، بىراق بېشى قىسقا، تۇمشۇقى دىنماقراق؛ ماڭلاي يالى قىسقا ياكى يوق؛ يالى تەتۈر ئۆسكەن، قىسقا ۋە تىك، بوينىنىڭ ئىككى تەرىپىگە ساڭگىلاپ تۇرمايدۇ؛ قۇيرۇق تۇۋى قىسقا تۈكلۈك، قۇيرۇق تۇۋىدىن ئون سانتىمېتىر تۆۋەندىن باشلاپ قۇيرۇق قىللىرى باشلىنىدۇ. پۈتۈن بەدىنىدىكى تۈكلەر، قورساق ۋە تۆت پۇتى ئاق رەڭلىك بولغاندىن باشقا يەرلىرى قۇلا رەڭدە. تۈزلەڭلىكلەر، ئېدىرلىقلار، چۆللەر، قۇملۇقلاردىكى ئوت - سۈيى مول جايلاردا ئۇيۇر بولۇپ ياشايدۇ. سېلەۋ قاتارلىق باشاقلىق ئۆسۈملۈكلەر، سۆكسۆك، ئەمەن - شۇئاق تۈرىدىكىلەر، پىياز ئۇرۇقىدىكى ئۆسۈملۈكلەر قاتارلىقلارنى يەيدۇ. ياۋا ئات ئۆي ئاتلىرىنىڭ ئەجدادى دەپ قارىلىدۇ، شىنجاڭنىڭ جۇڭغار ئويمانلىقى تارىختىن بۇيان ياۋا ئاتنىڭ ئاساسىي تارقالغان يېرى دەپ قارىلىپ كەلمەكتە، ھازىر بۇ يەردىن ياۋا ئات يوقىلىپ كەتكەندى، مەملىكەتلىك بىرىنچى دەرىجىلىك قوغدىلىدىغان ھايۋان ھېسابلىنىدۇ. 1985 - يىلىدىن باشلاپ ياۋا ئاتلارنى يۇرتىغا قايتۇرۇپ كېلىش قۇرۇلۇشى باشلىنىپ، كۆندۈرۈپ كۆپەيتىلىۋاتىدۇ. جىمىسار ناھىيىسى تەۋەسىدە قايتا قۇرۇلغان ياۋا ئات ئۇيۇرىنى ئەسلىگە كەلتۈرۈش قۇرۇلۇشىدا تىزىمغا ئېلىنغان جۇڭغار ئويمانلىقىدىكى ياۋا ئات سانى 117 تۇپاق بولۇپ، شىنجاڭ ياۋا ئاتلىرىنى كۆپەيتىش مەركىزى تەسىس قىلىندى. (رەڭلىك قىستۇرما ۋاراقنىڭ 19 - بېتىگە قارالسۇن)

ياۋا تۆگە قوش ئۆركەشلىك ياۋا تۆگە دەپمۇ ئاتىلىدۇ. بويى ئېگىز، يېتىلگەن تۆگىنىڭ ئۆركىشىنىڭ چوققىسىغىچە بولغان ئېگىزلىكى 1.8 ~ 2.1

مېتىر، بەدەن ئۇزۇنلۇقى 3 ~ 4 مېتىر، ئېغىرلىقى 1 ~ 1.5 توننا. ئۆي تۆگىسىگە بەك ئوخشايدۇ، بىراق ياۋا تۆگىنىڭ چوققىسىدا جوغدىسى يوق؛ ئۆركىشى بەكلا پەس؛ تۆت پۇتى ئۇزۇنراق، ئاپىنى كىچىك ۋە ئاز؛ يال، ئۈيەك، قۇيرۇق، جەينەك، تىز قىسمىدىكى يۇڭلىرى قىسقا؛ قۇلقى ئۆي تۆگىسىنىڭ قۇلقىدىن كىچىك؛ ئالدى پۇتىنىڭ ئىچكى تەرىپىدە قانداق يوق. دېڭىز يۈزىدىن 1000 ~ 2800 مېتىر ئېگىزلىكتىكى چۆللەردە، ئېدىرلىقلاردا ۋە قۇملۇقلاردا ياشايدۇ. ئاساسەن يۇلغۇن، سۆكسۆك، ئاقتىكەن، يانقات، قامغاق، قومۇش، چىخ، ياۋا پىياز، توغراق يوپۇرمىقى قاتارلىقلارنى يەيدۇ. ئۆي تۆگىسىنىڭ كېلىپ چىقىشى ۋە تەدرىجىي تەرەققىيات جەريانىنى تەتقىق قىلىشنىڭ مۇھىم ئوبيېكتى بولۇپ، سانى بەك ئاز، پۈتۈن شىنجاڭدا 100 تۇپاققا يەتمەيدۇ، مەملىكەتلىك بىرىنچى دەرىجىلىك قوغدىلىدىغان ھايۋان ھېسابلىنىدۇ. ھازىر لوپنۇر كۆلى رايونى ۋە ئالتۇن تاغنىڭ شىمالىي ئېتىكىلىرىدە ياشايدۇ. (رەڭلىك قىستۇرما ۋاراقنىڭ 19 - بېتىگە قارالسۇن)

ياۋا قوتاز تىبەت ياۋا قوتىزى دەپمۇ ئاتىلىدۇ. كۆرۈنۈشى ئۆي قوتىزىغا ئوخشىشىدۇ، بىراق ئۆي قوتىزىدىن چوڭ، ئېغىرلىقى 500 كىلوگرامدىن يۇقىرى، مۇڭگۈزى ئىچىگە ئېگىلگەن، ئىككى مۇڭگۈزىنىڭ ئارىلىقى ئۆي قوتىزىنىڭكىدىن ئازراق. رەڭگى بىردەك قارا. دېڭىز يۈزىدىن 4000 ~ 6000 مېتىر ئېگىزلىكتىكى تاغلاردا توپىلىشىپ ھەرىكەت قىلىدۇ. ئەمەن - شۇئاق تۈرىدىكىلەر، قىزىل مارال، قىياق، مۇرەككەپ گۈللۈك ئۆسۈملۈكلەر، سېلەۋ قاتارلىق ئېگىز ۋە سوغۇق ئوتلاق ئۆسۈملۈكلىرىنى يەيدۇ. مەملىكەتلىك بىرىنچى دەرىجىلىك قوغدىلىدىغان ھايۋان ھېسابلىنىدۇ. ئالتۇن تاغدا تارقالغان، 1983 - يىلى شەرقىي كوئېنلۇن - ئالتۇن تاغ تەبىئىيلىكى قوغدىلىدىغان رايون تەسىس قىلىندى. (رەڭلىك قىستۇرما ۋاراقنىڭ 19 - بېتىگە قارالسۇن)

پىرېژېۋالسىكى بۆكىنى ساھىل بۆكىنى دەپمۇ ئاتىلىدۇ. كۆرۈنۈشى تىبەت بۆكىنىگە ئوخشىشىپ كېتىدۇ، بىراق تىبەت بۆكىنىدىن چوڭراق؛ مۇڭگۈزىنىڭ تۆۋەنكى يېرىمى توم، مۇڭگۈز ئۈچى كۆرۈنەرلىك ئىچىگە ئېگىلىپ ئازراق تىكلەشكەن. دېڭىز يۈزىدىن 3400 مېتىر ئېگىزلىككەچە بولغان يېرىم چۆللۈك ئوتلاقلىرىدا باشاقلىق ئۆسۈملۈكلەر، قىياق - چۈچۈك

سىنىڭ مۇڭگۇزى چۈشلىرىنىڭ مۇڭگۇزىگە قارىغاندا تەرەققىي قىلغان بولۇپ، يوغان كۆندىلەك قىرلىرى بار. دېڭىز يۈزىدىن 2000 ~ 5000 مېتىر ئېگىز تاغلارنىڭ قىيا تاشلىرى كۆپرەك جايلىرىدا توپلىشىپ ياشايدۇ. باشاقلق ئۆسۈملۈكلەر، پىياز ئۇرۇقىدەككى ئۆسۈملۈكلەرنى يەيدۇ. تېرىسىنىڭ سۈپىتى ياخشى. مەملىكەتلىك بىرىنچى دەرىجىلىك قوغدىلىدىغان ھايۋان ھېسابلىنىدۇ. ئالتاي تېغى، تەڭرىتېغى، كوئېنلۇن تېغى، پامىر تاغلىرىدىكى ئېگىزلىكلەردە تارقالغان. (رەڭلىك قىستۇرما ۋاراقنىڭ 20 - بېتىگە قارالسۇن).

چارپاقا قوش ماكانلىقلار سىنىپىنىڭ قۇيرۇق سىز ھايۋانلار ئەترىتى چارپاقا ئائىلىسىگە مەنسۇپ. دۈمبىسىنىڭ يېشىل ياكى كۆل رەڭ چىپار، قورسىقىنىڭ رەڭگى ئاق؛ ئالدى پۈتىنىڭ 4 - بارمىقى 3 - بارمىقىنىڭ 3/4 دىن ئۇزۇنراق. 4 ھەسسىلەنگەن خروموزومى بار. تۈزلەڭلىكتىكى سارلىقلاردا، كۆل قىرغاقلىرىدا، بەزى سۇ يىغىلىپ قالغان ئورەكلەردە ياشايدۇ ۋە كۆپىيىدۇ. تەڭرىتېغىنىڭ دېڭىز يۈزىدىن 2000 مېتىر كېلىدىغان ئېگىزلىكلەردىمۇ بار. ھەر-خىل ھاشارلارنى يەيدۇ. پۈتۈن شىنجاڭنىڭ ھەممىلا يېرىگە تارقالغان، سانى كۆپ. دېھقانچىلىق، ئورمانچىلىق زىيانداش ھاشارلارنىڭ ئاساسلىق كۈشەندىسى؛ قۇلاق كەينى بېزىدىن چارپاقا شىرىسى (تەركىبىدە بۇفونىن، بۇفونىن دېگەن زەھەرلىك ماددىلىرى بولغان ئاجراتما - ت) ئىشلەپ چىقىرىدۇ، بۇ دورا قىلىنىدۇ، مۇھىم دورا ماتېرىيالى قىلىنىدىغان ھايۋان.

شىنجاڭ ياللىق كەسلەنچۈكى يەر بېغىرىلى. خۇچىلار سىنىپىنىڭ تەڭگە قاسراقلىقلار ئەترىتى ياللىق كەسلەنچۈكلەر ئائىلىسىگە تەۋە. بەدەن شەكلى ئوتتۇراھال، ئۇزۇنلۇقى 350 مىللىمېتىر ئەتراپىدا. بېشى ئۈچ بۇرجەك، قاسراقلىرى بۇرتۇپ چىققان، بەدىنىنىڭ يان تەرىپىدىكى قاسراقلىرى دۈمبە قاسراقلىرىدىن كىچىكرەك بولۇپ، كۆندىلەك سىزىقلار ھاسىل قىلىپ تىزىلغان ئاق قاسراق توپلىرى بار. بوستانلىقلارنىڭ ئۆپچۆرىسىدە، دەريا قىرغاقلىرىدا ۋە توغراقلىقلاردا ياشايدۇ. ھاشارات ۋە ئۆسۈملۈكلەرنى يەيدۇ. دورا قىلىنىدۇ. شىنجاڭدا ياشايدىغان مەخسۇس تۈر بولۇپ، ئاساسەن تارىم ئويمانلىقىغا تارقالغان.

ئاق ساقىقۇش كۆلچەك غېزى دەپمۇ ئاتىلىدۇ.

لەر ۋە باشقا قۇملۇق ئۆسۈملۈكلىرىنى يەيدۇ. بۇ مەملىكەتتىكى ئالاھىدە مەھسۇلاتى، مەملىكەتلىك بىرىنچى دەرىجىلىك قوغدىلىدىغان ھايۋان ھېسابلىنىدۇ. ئالتۇن تاغقا تارقالغان، 1983 - يىلى شەرقىي كوئېنلۇن - ئالتۇن تاغ تەبىئىيلىكى قوغدىلىدىغان رايون تەسىس قىلىندى.

تېبەت بۆكىنى بىر مۇڭگۇزلۇك ھايۋان دەپمۇ ئاتىلىدۇ. بەدەن چوڭلۇقى ئوتتۇراھال، ئېغىرلىقى 20 ~ 40 كىلوگرام. تېكىسىنىڭ 61 ~ 71 سانتىمېتىر ئۇزۇنلۇقتا تىك ئۆسكەن مۇڭگۇزى بار، يېنىدىن قارىغاندا بىرلا مۇڭگۇزى باردەك كۆرۈنىدۇ. مەخسۇس چىڭخەي - شىزاڭ ئېگىزلىكىدە ياشايدىغان تۈر بولۇپ، دېڭىز يۈزىدىن 3500 ~ 6000 مېتىر ئېگىزلىكتىكى تاغ تۈزلەڭلىكلەردە ياكى تاغ جىغىلىرىدا توپلىشىپ ياشايدۇ. يازدا تېكە - چۈشلىرى ئايرىلىپ تۇرىدۇ. تۈۋى ئىنچىكە ۋە يۇمشاق، ئىنتايىن قىممەتلىك، مۇڭگۇزى دورا قىلىنىدۇ. مەملىكەتلىك بىرىنچى دەرىجىلىك قوغدىلىدىغان ھايۋان ھېسابلىنىدۇ. شىنجاڭدا كوئېنلۇن تېغى ۋە ئالتۇن تاغقا تارقالغان، 1983 - يىلى شەرقىي كوئېنلۇن - ئالتۇن تاغ تەبىئىيلىكى قوغدىلىدىغان رايون تەسىس قىلىندى.

قاغشارلىق بۆكەن ساياگا بۆكىنى دەپمۇ ئاتىلىدۇ. چوڭلۇقى ئادەتتىكى قوچىچىلىك كېلىدۇ. قاغشارلىق بۆكەن دەپ ئاتالغان؛ قۇلىقى كىچىك، تېكىسىنىڭ 20 ~ 35 سانتىمېتىر ئۇزۇنلۇقتا ئازراق كەينىگە سوزۇلۇپ، يۇقىرىغا ئېگىلگەن كەھرىۋا رەڭلىك مۇڭگۇزى بار، ئوتلاق، يېرىم چۆللۈك ھايۋىنى، توپلىشىپ ياشايدۇ. باشاقلق ئۆسۈملۈكلەر، لويلا، ئەمەن - شۇلاق تۈرىدىكىلەرنى يەيدۇ. تېرە، يۇڭى ۋە گۆشىدىن پايدىلانغىلى بولىدۇ، مۇڭگۇزى قىممەتلىك دورا ماتېرىيالى بولۇپ، مەملىكەتلىك بىرىنچى دەرىجىلىك قوغدىلىدىغان ھايۋان ھېسابلىنىدۇ، تارىختىن بۇيان جۇڭغار ئويمانلىقىدا كەڭ تارقالغان.

تاغ ئۆچكىسى ياۋا ئۆچكە دەپمۇ ئاتىلىدۇ. بەدنى چوڭ، ئېغىرلىقى 60 كىلوگرامدىن يۇقىرى. تېكىسىنىڭ ئۇزۇن ساقىلى بار، چۈشلىرىنىڭ ساقىلى قىسقىراق؛ تېكە - چۈشلىرىنىڭ ھەممىسىنىڭ كەينىگە ئېگىلگەن قىلمىچىسىمان مۇڭگۇزى بار، تېكە -


باشقا شىنجاڭنىڭ غەربىدە ۋە تەڭرىتېغىدىكى كۆل ۋە سائىمىتىر. پۈتۈن بەدىنى ئاق؛ تۇمشۇقى كۆكۈش كۆل رەڭ، تۇمشۇقىنىڭ ئاستىدا جۈزىرەڭ خالتىسى بار. كۆللەر ۋە دەريا ئەگىلىرىدە توپلىشىپ ياشايدۇ. دائىم سۇنىڭ تېپىز جايلىرىدا بېلىق ۋە قۇلۇلەرنى تۇتۇپ يەيدۇ. سانى بەك ئاز، مەملىكەتلىك ئىككىنچى دەرىجىلىك قوغدىلىدىغان ھايۋان ھېسابلىنىدۇ. تەڭرى- تېغىنىڭ غەربىي، جۇڭغارىيىنىڭ غەربىي ۋە جەنۇبىدە- كى سۇلۇق جايلىرىدا، قارا شەھەر دەرياسى، تارىم دەريا- سى ۋادىلىرىدا ئۇچرايدۇ.



ئاق ساقىغۇش

لاچىن قۇشلار سىنىپىنىڭ لاچىنسىمانلار ئەت- رىتى لاچىن ئائىلىسىگە تەۋە. ئوتتۇرا تىپلىق يىرتقۇچ قۇش. ئۇزۇنلۇقى 46 ~ 59 سانتىمېتىر. بەدىنىنىڭ ئۈستۈنكى قىسمى تۇتۇق قوڭۇر، پالما رەڭ ياكى پور رەڭ ئارىلاشقان چېپار رەڭلىك، تۆۋەن قىسمى ئاق ۋە تويار رەڭ ئارىلاشقان چېپار رەڭلىك بولىدۇ. تاغ ئېتەك- لىرىدىكى ئىدىرلىقلاردا ۋە تۈزلەڭلىكلەردە ياشايدۇ. دائىم ئورمان يوق ياكى دەرىخىلەر شالاڭ جايلىرىدا، قىيا تاشلىق تاغ - ئېدىرلاردا ھەرىكەت قىلىدۇ. ئاساسەن ئوتتۇرا - كىچىك تىپلىق قۇشلار، ياۋا توشقان، چاش- قان تۈرىدىكى ھايۋانلارنى تۇتۇپ يەيدۇ. سانى بەك ئاز داڭلىق يىرتقۇچ قۇش، قولغا ئۆگىتىپ ئوۋ ئوۋلىتىشقا بولىدۇ. مەملىكەتلىك ئىككىنچى دەرىجىلىك قوغدىلى- دىغان ھايۋان ھېسابلىنىدۇ. كوئېنلۇن تېغى، تەڭرى- تېغى، ئالتاي تېغى، پامىر ئېگىزلىكى، جەنۇبىي ۋە شىمالىي شىنجاڭنىڭ چۆللۈكلىرىدە تارقالغان.

چوڭ ئاق قۇ چوڭ تىپتىكى سۇ قۇشى، پۈتۈن بەدىنى ئاق؛ كۆزىدىن تۇمشۇقىنىڭ تۆۋىگىچە بولغان يېرى سۇس سېرىق رەڭدە؛ تۇمشۇقىنىڭ ئۇچى، پاقال- چىقىنىڭ تۆۋەن قىسمى ۋە پالاقچە تاپىنى قارا رەڭدە.



چوڭ ئاق قۇ

قارا قۇر قارا ياۋا توخۇ دەپمۇ ئاتىلىدۇ. بەدىنى ئوتتۇراھال چوڭلۇقتا. خورازلىرى ئومۇمەن قارا رەڭ- دە، قاناتلىرىدا ئاقۇچ سېرىق كۆندىلەڭ سىزىقلىرى بار، قۇيرۇقى چوڭقۇر ئاچىلانغان؛ مېكىمىنى سارغۇچ قوڭۇر رەڭدە، پۈتۈن بەدىنىدە قارا ياكى قوڭۇر رەڭ- لىك سىزىقچىلار ۋە چېكىتلەر بار، قاننىدا كەڭ كۆن- دىلەك ئاق ئالا سىزىقچىلىرى بار، قۇيرۇقىدا ئازراق ئاچىسى بار. ئورمان قۇشىغا تەۋە، كۆپىنچە يىغىنە يوپۇرماقلىق ئورمانلاردا، ئورمان ئوتلاقلىرىدا، ئوتلاق ۋە جىلغىلاردا توپلىشىپ ھەرىكەت قىلىدۇ. قېيىن، تېرەك، سۆگەتلەرنىڭ يۇمران شاخ - يوپۇرماقلىرى، بىخلىرى، مېۋىلىرى قاتارلىقلارنى يەيدۇ. يەنە چۈمۈ- لە، تەڭگە قاناتلىق ھاشاراتلارنىڭ لىچىنكىلىرىنىمۇ يەيدۇ. مەملىكەتلىك ئىككىنچى دەرىجىلىك قوغدىلىدى- غان ھايۋان ھېسابلىنىدۇ. شىنجاڭدا ئۇنىڭ شىنجاڭ كەنجى تۈرى بولۇپ، تەڭرىتېغىنىڭ غەربىدە، جۇڭغار

دائىم چوڭ كۆللەر، كۆلچەكلەر، سۇ ئامبارلىرى ۋە سائىمىتىر بەلۋاغلاردا ياشايدۇ. سۇ ئۆسۈملۈكلىرىنىڭ ئۇرۇقلىرى، غولى، يوپۇرمىقى ۋە باشقا ئوت - چۆپ- لەرنىڭ ئۇرۇقلىرىنى، بەزىدە يۇمشاق تەنلىك ھايۋان- لار، سۇ ھاشاراتلىرى ۋە سائىمىتىر قۇرتلارنى يەيدۇ. داڭلىق تاماشا قۇشى. شىنجاڭدىكىسى ئاتالغان كەنجى تۈرى بولۇپ، شىنجاڭنىڭ غەربىدە ۋە تەڭرىتېغىنىڭ ئۈستىدىكى كۆللەر ۋە سائىمىتىر تارقالغان. بۇنىڭدىن

لىرى ئارىلاش بولىدۇ. دېڭىز يۈزىدىن 2500 ~ 5000 مېتىر ئېگىز تاغلاردا توپلىشىپ ياشايدۇ. ئېگىز تاغلىق بەلۋاغلاردىكى تىپىق، غاز تاپان، ياۋا پىياز، تىلۋ، قاتارلىق ئۆسۈملۈكلەرنىڭ يوپۇرمىقى، غولى، ئۇرۇقلىرىنى يەيدۇ. تەڭرىتېغى، پامىر ئېگىزلىكى، غەربىي كوئېنلۇن تېغى، ئالتۇن تاغ، جۇڭغارىيىنىڭ غەربىدىكى تاغلىق رايونلارغا تارقالغان. شىنجاڭدا يەنە كوئېنلۇن تېغىغا تارقالغان تىبەت ئۇلار ۋە ئالتاي تېغىغا تارقالغان ئالتاي ئۇلار بولۇپ، بۇلارنىڭ ھەممىسى مەملىكەتلىك ئىككىنچى دەرىجىلىك قوغدىلىدۇ. خان ھايۋان ھېسابلىنىدۇ. (رەڭلىك قىستۇرما ۋاراق خىڭ 20 - بېتىگە قارالسۇن)

ئاق مۈشۈكىياپلاق ئېغىرلىقى 800 گرام ئەتراپىدا، ئۇزۇنلۇقى 47 سانتىمېتىر. بېشى كەڭرى ۋە چوڭ، تۆمۈشۈكى كۈچلۈك، ئىلمەك شەكىلدە، يۈزى ۋە كۆزى يوغان، ئالدىغا ئورۇنلاشقان، قۇلقى روشەن ئەمەس؛ قۇيرۇقى قىسقا يۇسلاق. پۇتلىرى مەزمۇت.



ئاق مۈشۈكىياپلاق

پۈتۈن بەدىنىنىڭ رەڭگى ئاقۇچ كۈل رەڭ، دۈمبىسى، تۆشى ۋە قورسىقى ۋە ئىككى بىقىنىدا تۇتۇق قوڭۇر ئالسى بار، قانات - قۇيرۇق پەيلىرىدە v شەكىللىك قوڭۇر داغلىرى بار. كۆپىنچە ئېگىز تاغلاردىكى قارلىق لىنىيىسىدىن تۆۋەن جايلاردا ھەرىكەت قىلىدۇ. ئاق توشقان، چاشقان تۈرىدىكى ھايۋانلارنى تۇتۇپ يەيدۇ. دېھقانچىلىق ۋە ئورمانچىلىققا بايىلىق قۇش؛ ئەتىۋار-لىق قۇش. مەملىكەتلىك ئىككىنچى دەرىجىلىك قوغدىلىدىغان ھايۋان ھېسابلىنىدۇ. ئالتاي تېغى، قەشقەر ۋە تەڭرىتېغىنىڭ غەربىدە تارقالغان.

ئويمانلىقىنىڭ غەربىدىكى تاغلاردا ۋە ئالتاي تېغىدا تارقالغان.

قىيالىق تۈندرا كەكلىكى (ئاخۇنەك)

شىمالىي قۇتۇپ قۇرى دەپمۇ ئاتىلىدۇ. ئوتتۇرا تىپلىق قۇش، ئۇزۇنلۇقى 34 ~ 38 سانتىمېتىر. پەيلىرى پەسىلگە قاراپ ئۆزگىرىدۇ، قىشتا خوراز - مېكىيانلىق رىنىڭ قۇيرۇقلىرى قارا يولغاندىن ئاشقىرى، پۈتۈن بەدىنى ئاق رەڭلىك بولىدۇ؛ يازدا پۈتۈن بەدىنىنىڭ رەڭگى سارغۇچ چېپار ئارىلاشقان قارامتۇل قوڭۇر بولىدۇ. ئېگىز تاغلاردىكى يىغىنە يوپۇرماقلىق ئورمانلاردا، قارلىقلارنىڭ ئېتەكلىرىدىكى چاتقاللىقلاردا، ئېگىز تاغ ئوتلاقلىرىدا ۋە شېغىل ئاشلىق تاغ ئوتلاقلىرىدا ياشايدۇ. ئاساسەن قېيىن، سۆگەت ۋە باشقا چاتقاللارنىڭ، ئوت - چۆپلەرنىڭ يۇمران شاخلىرى، بىخلىرى، يۇمران يوپۇرماقلىرى، چېچەك، شىرنىلىك مېۋىلىرى، ئۇرۇقلىرى قاتارلىقلارنى يەيدۇ. مەملىكەتلىك ئىككىنچى دەرىجىلىك قوغدىلىدىغان ھايۋان ھېسابلىنىدۇ. شىنجاڭدا ئۇنىڭ شىنجاڭ كەنى تۈرى بولۇپ، جۇڭگودا پەقەت ئالتاي تېغىدىلا تارقالغان.

ئورمان جىلى جۈڭلۈقى تۈرۈلگىچىلىك كېلىدۇ. بەدىنى تۇتۇق سېرىق چېكىت ئارىلاشقان كۈل رەڭ قوڭۇر رەڭلىك، بېشىدا روشەن پۆپۈكى بار؛ خورسىنىڭ بوغۇزىنىڭ رەڭگى ئاق. ئورمان ئاستىدىكى يىقىلغان ياغاچلار ئارىسىدا، بۈك ئوت - چۆپلەر بىلەن قاپلانغان قىزىل قارىغاي، شەمشاد، ئاق شەمشاد، ۋە كەڭ يوپۇرماقلىق دەرەخلەر ئارىلاشقان ئورمانلاردا ئۆسۈملۈكلەرنىڭ يۇمران شاخ، بىخ، يوپۇرماقلىرىنى، چېچەك، شىرنىلىك مېۋىلىرىنى، ئۇرۇقلىرىنى يەپ ياشايدۇ. ھاسارات ۋە باشقا ئومۇرتقىسىز ھايۋانلارنىمۇ يەيدۇ. مەملىكەتلىك ئىككىنچى دەرىجىلىك قوغدىلىدۇ. خان ھايۋان ھېسابلىنىدۇ، ئالتاي تېغىدا تارقالغان.

ئېگىز تاغ ئۇلار قارامتۇل قورساقلىق ئۇلار دەپمۇ ئاتىلىدۇ. چوڭ تىپلىق ئېگىز تاغ قۇشى، ئېغىرلىقى 2000 گرامدىن ئاشىدۇ. يېتىلگەن خوراز - مېكىيانلىرىنىڭ پۈتۈن بەدىنى پور رەڭ ياكى قوڭۇر رەڭدە؛ ئۈستىدە قارا قوڭۇر چېپار چېكىتلىرى، قانىتىدا چوڭراق ئاق چېكىتلىرى بار؛ ئېڭەك ئاستى، بوغۇز، تۆش قىسمىلىرى ۋە قورساق قىسمى قارامتۇل كۈل رەڭ بولۇپ، قىزغۇچ قوڭۇر سىزىقچىدۇ.

غەربىدىكى تاغلىق رايونلاردا، جۇڭغار ئويمانلىقىدا، شەرقىي شىنجاڭ ئويمانلىقىدا، تارىم ئويمانلىقىدا تارقالغان.

ياۋا ئاق توشقان بەدىنى باشقا توشقانلاردىن چوڭراق بولۇپ، ئېغىرلىقى 2000 ~ 4000 گرام. قۇلىقى، قۇيرۇقى قىسقا؛ قىشلىق تۈكى قويۇق ۋە ئۇزۇن، بەدىنىنىڭ يان تەرىپىدىكى تۈكىنىڭ ئۇزۇنلۇقى 50 سانتىمېتىرغا يېتىدۇ. قىشلىق تۈكى قۇلاق ئۈچى ۋە كۆز ئەتراپىدا قارا بولغاندىن سىرت، پۈتۈن بەدىنى ئاق رەڭدە بولىدۇ؛ يازلىق تۈكى سۈر جىگەر رەڭدە، ئۈچى قاراقىلچىق تۈك ئارىلاشقان بولىدۇ. سوغۇق مۆتىدىل بەلۋاغدىكى يىگنە بوپۇرماقلىق ئورمانلىق ھايۋانى. دەرەخ قۇۋزىقى. يۇمران شاخلار ۋە كۆپ خىل ئوت - چۆپلەرنى يەيدۇ. مەملىكەتلىك ئىككىنچى دەرىجىلىك قوغدىلىدىغان ھايۋان ھېسابلىنىدۇ. ئالتاي تېغى ۋە تارباغاتاي تېغىدا تارقالغان.

يەكەن توشقىنى بەدەن قۇرۇلۇشى بىر قەدەر كىچىكرەك ياۋا توشقان، ئېغىرلىقى 2000 گرامدىن تۆۋەن. قۇلىقى ئۇزۇنراق بولۇپ، بەدەن ئۇزۇنلۇقىنىڭ 1/4 گە توغرا كېلىدۇ؛ تۈكىنىڭ رەڭگى سۇس، دۈمبىسى قارامتۇل كۈل رەڭ ئارىلاشقان سۇس قوڭۇر رەڭدە؛ بەدىنىنىڭ يان تەرىپى توپا رەڭدە؛ قورسىقى



يەكەن توشقىنى

سۆسەر بەدىنى ئىتچىكە ئۇزۇن، ئۇزۇنلۇقى 430 ~ 540 مىللىمېتىر، ئېغىرلىقى 1000 گرام ئەتراپىدا، پۇتلىرى تېتىك ھەم كۈچلۈك، قۇيرۇقى سۈيۈرگە شەكىلدە بۇرقىراپ جىجىلىپ تۇرىدۇ. بەدەن تۈكى سارغۇچ قوڭۇر رەڭدە، بوغۇز، باش، دۈمبە ۋە تۆت پۇتىدا روشەن ئاق ئالمى بار. قورسىقىنىڭ رەڭگى سۇسراق. ئېگىز تاشلىق تاغلاردا ۋە ئورمانلاردا ياشايدۇ. ئاساسەن ھەرخىل چاشقانلار، قۇشلار، ياۋا توشقان، تىيىن، سۇغۇرلارنى تۇتۇپ يەيدۇ. ھاشارات ۋە ياۋا مېۋىلەرنىمۇ يەيدۇ. تېرە ئېلىنىدىغان مۇھىم ھايۋان. مەملىكەتلىك ئىككىنچى دەرىجىلىك قوغدىلىدىغان ھايۋان ھېسابلىنىدۇ. ئالتاي تېغى، جۇڭغارىيە - شىنجاڭ غەربىدىكى تاغلىق جايلار، تەڭرىتېغى، كوئىنلۇن تېغىدا تارقالغان.

ئاق رەڭدە بولىدۇ. تارىم ئويمانلىقىدىكى مەخسۇس تۈر بولۇپ، تېتىك چۆللۈك ھايۋانى، كۆپىنچە توغراقلىق، يۇلغۇنلۇق، چاتقاللىقلاردا ئۇچرايدۇ. قومۇشنىڭ يۇمران غولىنى ۋە چاتقال، يېرىم چاتقاللارنىڭ پۇتاقلىرىنى يېيىشكە ئامراق. مەملىكەتلىك ئىككىنچى دەرىجىلىك قوغدىلىدىغان ھايۋان ھېسابلىنىدۇ، پەقەت شىنجاڭدىكى تارىم ئويمانلىقىدا تارقالغان.

ئوتلاق ياۋا مۈشۈكى ياۋا مۈشۈك، ياۋا ئىپار مۈشۈك دەپمۇ ئاتىلىدۇ. كىچىك تىپتىكى ياۋا مۈشۈك، بەدەن قۇرۇلۇشى ئۆي مۈشۈكلىرىگە ئوخشىشىپ كېتىدۇ. باش ۋە دۈمبىسىنىڭ رەڭگى سارغۇچ كۈل رەڭ، چوققا ۋە دۈمبىسىنىڭ رەڭگى قېنىقراق بولۇپ قوڭۇر كۈل رەڭ. دۈمبىسىدە تەكشى بولمىغان قارا تاغىل يوللىرى بار؛ بوغۇزى، قورساق قىسمى ئاقۇچ رەڭدە؛ قۇيرۇقىنىڭ تۈۋى سېرىقراق رەڭدە، ئۈچى قارا بولۇپ، ئالتە ھالقىسىمان قارا سىزىقى بار. توغراقلىق ئورمانلاردا، يۇلغۇنلاردىكى قۇم دۆڭلىرىدە ياشايدۇ.

مۈشۈكياپلاق بەدەن ئۇزۇنلۇقى 36 سانتىمېتىر ئەتراپىدا. بەدىنىنىڭ ئۈستى تەرىپى پور رەڭ بىلەن قارا قوڭۇر رەڭ ئارىلاشقان چېپار بولىدۇ؛ تۆۋەن تەرىپى پور رەڭلىك، ئەمما كۆندىلەك سىزىقچىلىرى بار. بېشىنىڭ ئىككى يېنىدا قۇلاققا ئوخشاش تىك تۇرىدىغان ئۇزۇن ئىككى تال پەي بار. ئورمان قۇشلىرىغا تەۋە، ئورمانلاردا ياكى ئورمان ئوتلاقلىرىدا ياشايدۇ، كۈندۈزى مۆكۈنۈپ يېتىپ، كېچىسى چىقىپ ئوزۇن تۇرىدۇ. ئاساسەن چاشقانلارنى يەيدۇ، بەزىدە كىچىك قۇشلارنىمۇ، ھاشاراتلارنىمۇ يەيدۇ. ئۇ زىيانداش چاشقانلارنى يېيىشكە ئامراق بولغانلىقتىن دېھقانچىلىققا، ئورمانچىلىققا پايدىلىق؛ گۆشى مىللىي تېبابەتتە دورا قىلىنىدۇ. مەملىكەتلىك ئىككىنچى دەرىجىلىك قوغدىلىدىغان ھايۋان ھېسابلىنىدۇ، جۇڭغارىيەنىڭ

مېتىر. بۇغىسىنىڭ (ئىركىكىنىڭ) مۇڭگۈزى بار، مۇڭگۈزىنىڭ تۈۋىدىن ئىككى ئاچا ئايرىلغاندىن باشقا، مۇڭگۈز غولىدىن 3 ~ 4 ئاچا ئايرىلىدۇ. قىشلىق تۈكى زىچ ۋە قېلىن بولىدۇ، تىۋىتى بار، رەڭگى كۈل رەڭ قوڭۇر؛ يازلىق تۈكى قىسقىراق، ئادەتتە قىزغۇچ قوڭۇر رەڭدە بولىدۇ. كاسسىدا بىر پارچە سارغۇچ ئاق يېرى بار. دائىرىسى كەڭ بولغان يىغىنە يوپۇرماقلىق ۋە كەڭ يوپۇرماقلىق ئارىلاش ئورمانلىقلاردا، ئىپكىز تاغ ئورمانلىرى ئارىسىدىكى ئوتلاقلاردا ياشايدۇ. ئوت - چۆپ، يۇمران دەرەخ شاخلىرى ۋە دەرەخ ئوتى.



بۇغا

لىرىنى يەيدۇ. ئىقتىسادىي قىممىتى يۇقىرى بولغان دورا قىلىنىدىغان ھايۋان، يۇمران بۇغا مۇڭگۈزى جۇڭگو تىبابەتچىلىكىدە قىممەتلىك دورا ماتېرىيالى قىلىنىدۇ، بۇغا قېنى، بۇغا ھامىلىسى، بۇغا چىۋىقى، بۇغا گۆشى، بۇغا يۈرىكى، بۇغا بۆرىكى، چۈشكەن بۇغا مۇڭگۈزى قاتارلىقلارنىڭ ھەممىسى دورا قىلىنىدۇ. مەملىكەتلىك ئىككىنچى دەرىجىلىك قوغدىلىدىغان ھايۋان ھېسابلىنىدۇ. ئالتاي تېغى، تەڭرىتېغى ۋە تارىم ئويمانلىقىغا تارقالغان، نۇرغۇن جايلاردا بېقىپ كۆپەيتىش فېرمىلىرى قۇرۇلۇپ بېقىلىۋاتىدۇ. (رەڭلىك قىستۇرما ۋاراقنىڭ 60 - بېتىگە قارالسۇن)

قانداغاي ئەڭ چوڭ بۇغا تۈرىدىكى ھايۋان، ئېغىرلىقى 500 كىلوگرامغا يېتىدۇ، ئۇزۇنلۇقى ئىككى مېتىردىن ئاشىدۇ. بۇغىسىنىڭ مۇڭگۈزى بار، تۇنجى ئاچىسى مۇڭگۈز غولىدا بولىدۇ، بەزىلىرىنىڭ تۇنجى ئاچىسىنىڭ ئۇزۇنلا ئىككى ئاچىلىنىدۇ، مۇڭگۈز غولى كېڭىيىپ ئالقانىسىمان شەكىلگە كىرىدۇ؛ پۈتۈن كۈل بەدىنىنىڭ رەڭگى قارامتۇل قوڭۇر، يالى بار. قورساق قىسمىنىڭ تۈكلىرىنىڭ رەڭگى بەكرەك قارا بولىدۇ. ئارىلاش ئورمان ۋە يىغىنە يوپۇرماقلىق ئورماندا

ئاساسەن چاشقان تۇتۇپ يەيدۇ، بەزىدە كىچىك قۇشلارنى، قۇش تۇخۇملىرىنىمۇ يەيدۇ. چاشقان تۇتۇشتا پايدىلىق بولۇپ، مەملىكەتلىك ئىككىنچى دەرىجىلىك قوغدىلىدىغان ھايۋان ھېسابلىنىدۇ. جۇڭغار، تارىم ئويمانلىقىنىڭ جۈللۈك ئوتلاقلىرىدا تارقالغان.

سۈلەيسۈن شەكلى ئۆي مۈشۈكىگە ئوخشىشىپ كېتىدۇ. بەدىنى چوڭ، ئېغىرلىقى 18 ~ 32 كىلوگرام، ئۇزۇنلۇقى 90 ~ 130 سانتىمېتىر. قۇلىقىنىڭ تۈۋى كەڭ، قۇلاق ئۇچى ئۇزۇن ۋە كۈچلۈك؛ قۇيرۇقى قىسقا ۋە توم، قۇيرۇقىنىڭ 3/1 قىسمى قارا رەڭدە؛ دۈمبىسى قىزغۇچ قوڭۇر، قورسىقى سارغۇچ ئاق رەڭدە، دۈمبە ۋە قورسىقىدا قارامتۇل قوڭۇر چېپار چېكىنلىرى بار. دېڭىز يۈزىدىن 3500 مېتىر ئېگىزلىكىدىكى قويعۇق ئورمانلاردا ۋە تاغ قىمالىرىدا ياشايدۇ. ئاساسەن توشقان، سوغا، تىيىن، قۇر، ئاخۇنەك قاتارلىق ھايۋان ۋە قۇشلارنى تۇتۇپ يەيدۇ. قىممەتلىك تېرە ئېلىنىدىغان ھايۋان، مەملىكەتلىك ئىككىنچى دەرىجىلىك قوغدىلىدىغان ھايۋان ھېسابلىنىدۇ. ئالتاي تېغى، جۇڭغار ئويمانلىقى غەربىدىكى تاغلىق جايلار، تەڭرىتېغى، كوئېنلۇن تېغى، ئالتۇن تاغلارغا تارقالغان.

مولۇن بەدەن شەكلى ئۆي مۈشۈكىگە ئوخشىشىپ كېتىدۇ. ئېغىرلىقى 2000 ~ 3000 گرام، ئۇزۇنلۇقى 47 ~ 65 سانتىمېتىر. پۈتۈن بەدىنى سېرىق رەڭدە، تىۋىتى قېلىن ھەمدە زىچ، دۈمبىسى ۋە كاسسىدا 6 ~ 7 تال روشەن تۇتۇق كۆندىلەڭ سىزىقى بار؛ قورساق تۈكى سۇس سارغۇچ ئاق رەڭدە؛ قۇيرۇقىنىڭ رەڭگى دۈمبىسى بىلەن ئوخشاش بولۇپ، قۇيرۇقىدىمۇ 7 ~ 8 ھالقىسىمان قارا سىزىقى بار. دائىم جۈللۈك ئوتلاقلاردا ياكى چۆل - باياۋاندا ھەرىكەت قىلىدۇ؛ بەزىدە ئورمانلىق، ئېدىرلىقلاردىمۇ ۋە دېڭىز يۈزىدىن 3000 مېتىر ئېگىزلىكتىكى تاغلاردىمۇ ئۇچرايدۇ. ئاساسەن ئۇششاق چاشقانلارنى، يەنى سېرىق چاشقان، قۇملۇق چاشقىنى، يالمانتاقتاق قاتارلىقلارنى تۇتۇپ يەيدۇ. مۇھىم تېرە ئېلىنىدىغان ھايۋان ھەمدە زىيانداش چاشقانى يوقىتىدىغان بولغاچقا، مەملىكەتلىك ئىككىنچى دەرىجىلىك قوغدىلىدىغان ھايۋان ھېسابلىنىدۇ. جۇڭغار ئويمانلىقى، تارىم ئويمانلىقى ۋە شەرقىي شىنجاڭ ئويمانلىقىدا دائىم ئۇچرايدۇ.

بۇغا بەدەن قۇرۇلۇشى چوڭراق، ئېغىرلىقى 200 ~ 250 كىلوگرام، ئۇزۇنلۇقى 2 ~ 2.5

تۆت پۈتتىنلىك ئىچكى قىسمى، كاسسا قىسمى ۋە قۇي-
رۇق تۇۋىنىڭ قورساق قىسمى ئاق رەڭدە. ئوت - چۆپ
ۋە چاتقاللارنىڭ شاخ - يوپۇرماقلىرىنى يەيدۇ. مەملى-
كەتلىك ئىككىنچى دەرىجىلىك قوغدىلىدىغان ھايۋان
ھېسابلىنىدۇ. كوئىنلۇن ۋە ئالتاي تاغلىرىدا ئۇچرايدۇ.

ئارقار ھەيۋەتلىك كۆرۈنىدۇ. بەدەن تىپى ئوت-
تۇراھال، ئۇزۇنلۇقى 1.3~1.6 مېتىر، ئېغىرلىقى
50 ~ 100 كىلوگرام. ئارقار - غۇلجىلىرىنىڭ ئوخ-
شاشلا مۇڭگۈز بار، غۇلجىنىڭ مۇڭگۈزى ئالاھىدە يو-
غان بولۇپ، كەينىگە يۈگەلگەن بولىدۇ، مۇڭگۈزى تۈ-
ۋى بەك توم. توغرا كەسىسى ئۈچ بۆلۈك شەكلىدە،



ئارقار

مۇڭگۈزنىڭ سىرتقا قارىغان تەرىپىدە روشەن ھالقىسى-
مان قىرى بار. دۈمبىسى ۋە ئىككى يېنى تۇتۇق قىو-
قۇر رەڭدە، كاسسا قىسمى ئاق رەڭدە. دېڭىز يۈز-
دىن 2000 ~ 5000 مېتىر ئېگىز تاغلارنىڭ ئورمان
بولمايدىغان قىيا تاشلىق چۆل يەرلىرىدە ياشايدۇ. سې-
لىۋ، قىياق، قوڭۇر باش، شىۋاق - ئەمەنلەر، قىزىل
مارال، پىيازلا ۋە چاتقاللارنىڭ شاخلىرىنى يەيدۇ.
مەملىكەتلىك ئىككىنچى دەرىجىلىك قوغدىلىدىغان ھاي-
ۋان ھېسابلىنىدۇ. ئالتاي تېغى، تەڭرىتېغى، كوئىن-
لۇن تېغى، ئالتۇن تاغ قاتارلىق تاغلارغا تارقالغان.

ئاپوللو كېپىنىكى چوڭ تىپتىكى كېپىنەك،
ئالدىنقى قانتىنىڭ ئۇزۇنلۇقى 45 ~ 55 مىللىمې-
تىر. قانتى ئاق رەڭدە، قانات تومۇرلىرىنىڭ رەڭگى
سارغۇچ كۆل رەڭ. ئالدىنقى قانتىدا ئايلانىسى سۈ-
زۈك بولغان بىر نەچچە يوغان قارا داغ بار؛ كەينى
قانتىدا ئايلانىسى قارا ئىككى تەڭگىسى بار، تېنىنىڭ
ئىچىدە ئوتتۇرىسى ئاق رەڭدىكى يۇمىلاق قىزىل تۈۋ-
رۈك بولۇپ، قۇيرۇق قىسمىدا ئىككى قارا چېكىتى

لارنىڭ سۈمبەسىگە يېقىن جايلىرىدا ياشايدۇ. قى-
يىن، تېرەك، سۆگەتلەرنىڭ يۇمران شاخلىرى، ئوت-
لىرى، بىخلىرىنى يەيدۇ، يەنە بۇغىئوت يىلتىزى،
ئۇشەن، تال چىۋىقلىرى ھەمدە قىرىقغۇم، مۇخ،
يېكەن قاتارلىقلارنىمۇ يەيدۇ. مەملىكەتلىك ئىككىنچى
دەرىجىلىك قوغدىلىدىغان ھايۋان ھېسابلىنىدۇ. ئالتاي
تېغىدا تارقالغان.

تىبەت يەرلىك بۆكىنى يەرلىك بۆكەن دەپمۇ
ئاتىلىدۇ. بەدەن شەكلى سەل كىچىكرەك، يېتىلگەنلى-
رىنىڭ ئۇزۇنلۇقى بىر مېتىر ئەتراپىدا. تېكىسىنىڭ
ئىنچىكە ۋە ئۇزۇن مۇڭگۈزى بار، مۇڭگۈزىنىڭ ئۈچ-
دىن باشقا يېرىدە كۆپ ھەم تار كۆندىلەك قىرى بار؛
دۈمبىسى كۈل رەڭ قوڭۇر رەڭدە، قورسىقى ۋە تۆت
پۈتتىنلىك ئىچكى تەرىپى ئاق، كاسسىدا يوغان بىر
پارچە ئېقى بار. ئېگىز تاغ ئوتلاقلىرىدا، ئېگىز تاغ
چۆللۈكلىرىدە ۋە يېرىم چۆللۈك جايلاردا ياشايدۇ. ئې-
گىز تاغدىكى سېلەۋ، ئەمەن (شىۋاقلار، ئۈگرە
پىياز، قوڭۇر باش) قاتارلىق ئۆسۈملۈكلەرنى يەيدۇ.
مەملىكەتلىك ئىككىنچى دەرىجىلىك قوغدىلىدىغان ھاي-
ۋان ھېسابلىنىدۇ. كوئىنلۇن تېغى، ئالتۇن تاغدا تار-
قالغان. (رەڭلىك قىستۇرما ۋاراقنىڭ 20 - بېتىگە
قارالسۇن).

جەرەن قارا قۇيرۇق دەپمۇ ئاتىلىدۇ. بەدەن
شەكلى كىچىكرەك، ئۇزۇنلۇقى بىر مېتىر ئەتراپىدا.
تېكىسىنىڭ ئازراق كەينىگە ئېگىلىپ، ئۈچى سەل
ئۈستىگە ۋە ئىچىگە قايىلغان مۇڭگۈزى بار؛ تېكىسى-
نىڭ بويىنىنىڭ ئاستىدا پوققى بار. بەدەننىڭ ئۈستى
تەرىپى قۇلا ياكى سارغۇچ قوڭۇر رەڭدە، قورسىقى،
ۋە تۆت پۈتتىنلىك ئىچكى تەرىپى ۋە كاسسىسى ئاق رەڭ-
دە. لوپلا ئۇرۇقىدىشى، پىياز ئۇرۇقىدىشى، چىچ قاتار-
لىق ئۆسۈملۈكلەرنى يەيدۇ. مەملىكەتلىك ئىككىنچى
دەرىجىلىك قوغدىلىدىغان ھايۋان ھېسابلىنىدۇ. شىن-
جاڭدىكى ھەرقايسى ئورمانلىقلاردا تارقالغان. (رەڭ-
لىك قىستۇرما ۋاراقنىڭ 19 - بېتىگە قارالسۇن)

كۆكمەت تورۇق تېكە دەپمۇ ئاتىلىدۇ. بەدەن
تىپى ئوتتۇراھال، ئۇزۇنلۇقى 1.3 مېتىر ئەتراپ-
ىدا. تېكە - چىۋىقلىرىنىڭ ھەممىسىنىڭ توم ۋە قىس-
قىراق كەلگەن، سىرتقا ئازراق ئېگىلگەن ئۈچ قىرلىق
مۇڭگۈزى بار، مۇڭگۈزىنىڭ ئۈچى ئىنچىكە. قىشلىق
تۈكىنىڭ رەڭگى سارغۇچ پوررەك، قورساق قىسمى،

قى، قۇتۇپ تىماللۇس بېلىقى قاتارلىقلار؛ ④ تىرشاس ئېراسىنىڭ دەسلەپكى مەزگىلىگە تەۋە بىرىكە گەۋدە، مەسلەن: سىبىرىيە سىكات بېلىقى قاتارلىقلار. ⑤ شىمالىي قۇتۇپ تاتلىق سۇ بىرىكە گەۋدىسى، مەسلەن: دەريا تىرىسكا بېلىقى قاتارلىقلار. 20 - ئەسىر - نىڭ 60 - يىللىرىدىن كېيىن شىنجاڭنىڭ باقمىچىلىق ئىشلىرىنىڭ تەرەققىياتىغا ئەگىشىپ، شىنجاڭدا بار بولغان بېلىق تۈرلىرى 100 نەچچە تۈرگە يەتكۈزۈلۈپ، توققۇز ئەترەت، 21 ئائىلە، 57 ئۈرۈقداشقا تەۋە بولدى. سوۋېت ئىتتىپاقىدىن بەزى ئەلا سورتلۇق بېلىق تۈرلىرى، مەسلەن: شەرقىي ياۋروپا يېمىسى بېلىقى، ياۋروپا سوم بېلىقى، يالىڭاچ قورساقلىق سىكات بېلىقى قاتارلىقلار كىرگۈزۈلدى. نۆۋەتتە شىنجاڭنىڭ بېلىقچىلىق ئىشلىرى كۆلدە بېلىق بېقىش، زاۋۇتلاشقان ئىللىق ئېقىن سۇدا بېلىق بېقىش، سوغۇق سۇدا بېلىق بېقىش، ئاللىقتا بېلىق بېقىش، بېلىق ئۈتۈپ پىششىقلاپ ئىشلەش قاتارلىقلارغا تەرەققىي قىلدى.

يالىڭاچ قورساقلىق سىكات بېلىقى بەدىنى ئۇزۇن، بېشى سەل يوغان، كالىپۇكى ئالدىغا سوزۇلغان، كۆزى بەكلا كىچىك، ئىككى جۈپ بۇرۇتى بار، ساقاق ئۆشۈكى بىر قەدەر چوڭ. بەدىنىدە بەش قاتار بويىغا تىزىلغان سۆڭەكلەشكەن تەڭگىچىسى بار، دۈمبە پالاقچىسى كەينىدىرەك، تۆش پالاقچىسى مەقەتتىن يىراقراق، قۇيرۇق پالاقچىسى قىسقىق، بەدىنىنىڭ يان تەرىپى كۆكۈچ كۈل رەڭ، قورساق قىسمى ئاق رەڭدە.



يالىڭاچ قورساقلىق سىكات بېلىقى

گۆشى تەملىك بولۇپ، بېلىق تۈرلىرى ئىچىدە ئېسىل تۈر ھېسابلىنىدۇ، تېرىسىدىن خۇرۇم ئىشلىگىلى، تۈخۇمىدىن بېلىق تۇخۇمى كونسېرۋاسى ياسىغىلى، ئومۇمىي مۇرتقىسىنى دورا قىلغىلى بولىدۇ. جۇڭگو زېمىنى ئىچىدە ئىلى دەرياسى كۆۋرۈكىدىن تارتىپ سەندۇخوزدە غىچە بولغان ئارىلىققا تارقالغان.

سالمون بېلىقى بەدىنى ئۇزۇن، بېشى ياپىلاق، تۇمشۇقى ئۇچلۇقراق، ئۈستۈنكى ئېڭىكى ئاسى

بار. قانتىنىڭ تەتۈر يۈزىنىڭ تۇۋى قىسمى ۋە كەينى قانتىنىڭ قۇيرۇق تەرەپتىكى بۇرجىكىدە ئۇششاق قىزىل چېكىتلەر بار. دېڭىز يۈزىدىن 1200 ~ 2000 مېتىر ئېگىزلىكتىكى تاغ ئوتلاقلىرىدا ۋە ئورمانلىق ئوتلاقلىرىدا ئۇچرايدۇ، كۆك مارال ئائىلىسىدىكى ئۆسۈملۈكلەردە پارازىتلىنىدۇ. يىلدا بىر قېتىملا ئەۋلاد قالدۇرۇپ، لىچىنكىسى قىشنى ئۆتكۈزىدۇ. مەملىكەتلىك ئىككىنچى دەرىجىلىك قوغدىلىدىغان ھايۋان ھېسابلىنىدۇ. مەملىكەتتىمىزدە پەقەت شىنجاڭنىڭ ئالتاي تېغى، تەڭرىتېغىدىنلا چىقىدۇ. شىنجاڭدا يەنە تەڭرىتاغ تۈۋىنىڭ كېيىنكى، ئوتتۇرا ئاسىيا گۈزەل تۈۋىنىڭ كېيىنكى قاتارلىق 20 نەچچە تۈرلۈك كېيىنەك بار.

ئۈرۈك كېيىنكى ياۋروپا ئۈرۈك كېيىنكى دەپمۇ ئاتىلىدۇ. ئالدىنقى قانتىنىڭ ئۇزۇنلۇقى 38 ~ 45 مىللىمېتىر، قانتى سارغۇچ سۈت رەڭلىك، ئالدىنقى قانتىدا يەتتە ئال كۆندىلەك قارا سىزىقى بار، ئۈننىڭ ئىچىدە ئىككىسى قانتىنىڭ كەينى گىرۋىكىگە يەتمەيدۇ؛ كەينى قانتىدا ئىككى ئال قارا سىزىقى بار، سىزىقى گىرۋىكىسى بويلاپ ئورۇنلاشقان كۆك ھىلال ئايىمان سىزىقچىلىرى بار، كەينى گىرۋىكىدىكى قۇيرۇق قىسمىغا يېقىن بۇرجىكىنىڭ ئىچ تەرىپىدە بىر-بىرىنى ئوراپ تۇرغان پوررەڭ، زەڭگەر، قارا كۆزىدە جان داغلىرى بار، قۇيرۇقى ئىنچىكە ئۇزۇن. پاكاز تاغلاردىكى چانتال ئارىلاش ئورمانلاردا ھەرىكەت قىلىدۇ. ياۋا ئەينۇلا، ياۋا ئۈرۈك ۋە ئەتىرگۈل ئائىلىسىدىكى ئۆسۈملۈكلەردە پارازىتلىنىدۇ، بىر يىلدا بىر قېتىم ئەۋلاد قالدۇرىدۇ، قورچىقى قىشتىن ئۆتۈدۇ. مەملىكەت بويىچە پەقەت شىنجاڭدىلا تارقالغان.

بېلىق بايلىقى شىنجاڭدا بېلىقچىلىقتا پايدىلىنىدىغان سۇ كۆلىمى 343 مىڭ 200 گېكتار بولۇپ، بۇنىڭدىن پايدىلىنىۋاتقىنى 257 مىڭ 100 گېكتار. شىنجاڭدا ئەسلى 50 خىلدىن ئارتۇق بېلىق بار ئىدى، بۇلار بەش بىرىكە گەۋدىگە تەۋە: ① ئوتتۇرا ئاسىيا ئېگىز تاغ بېلىقلىرى بىرلەشمە گەۋدىسى، مەسلەن: شىنجاڭ تىرىسكا بېلىقى، ئىلى ئوڭۇن بېلىقى (ئىلى ئالا بۇغا بېلىقى)، شىنجاڭ تەرخەمەكىمان قاسىراق - سىز بېلىقى قاتارلىقلار؛ ② يەرلىك تۈزلەڭلىك بىرىكە مە گەۋدىسى، مەسلەن: ئۈچ خىل بايقال لېيىتسىس - كۇس بېلىقى، قارا تايان بېلىق (قارا كاراس بېلىقى) قاتارلىقلار ③ شىمال تاغ ئېتەكلىرى بىرلەشمە گەۋدىسى، مەسلەن: سالمون بېلىقى، براخىستاكس بېلىقى.

تىنقى ئېنكىگە قارىغاندا ئالدىنقى چىققان، ئاغزى يوغان. ئۈستۈنكى ئېنكى سۆڭىكى غەلىتىرەك، ئۈستۈنكى ۋە ئاستىنقى ئېنكى سۆڭىكىدە، ساپانسىمان سۆڭىكىدە ۋە تىل سۆڭىكىدە ئۇششاق چىشى بار. ساقاق سۈزگۈچى شالاڭ، ئۇزۇن، دۈمبە پالاقچىسى بەدەننىڭ ئوتتۇرىسىدىن سەل ئالدىدىراق، كۆكرەك پالاقچىسى دۈمبە پالاقچىسىنىڭ تۈگەنچىسىنىڭ ئاستىدا، بەدەندە ئېلىپس شەكلىدە ئۇششاق تەڭگىچىلىرى بار. دۈمبىسى كۆكۈچ قوڭۇر، بېقىنى سۇس بېغىرەڭدە، شۇڭا «قىزىل بېلىق» دەپمۇ ئاتىلىدۇ. چوڭراقلىرىنىڭ بىقىن تەرىپىدە كىچىك قارامتۇل قوڭۇر چېكىتلىرى بار، قورسىقى ئاق رەڭدە، تۆش، قورساق، كاسسا پالاقچىلىرىنىڭ رەڭگى سۇسراق، سوغۇق تاتلىق سۇدا ياشىغۇچى يىرتقۇچ بېلىق تۈرىگە كىرىدۇ. شىنجاڭدا پەقەت ئېرتىش دەرياسىدىلا بار. گۆشى تەملىك ۋە ئوزۇقلۇق قىممىتى يۇقىرى بولۇپ، ئېرتىش دەرياسىدىكى كاتتا داڭلىق بېلىق ھېسابلىنىدۇ.

شىمالىي قۇتۇپ تىماللۇس بېلىقى بەدەنى ئۇزۇن ۋە يېنىغا ياپىسلاشقان، تۇمشۇقى دىققاق، ئۈستۈنكى - ئاستىنقى ئېنكى سۆڭىكىدە ۋە تىل سۆڭىكىدە تىۋىتىسىمان ئۇششاق چىشلىرى بار. كۆزى يوغان، ساقاق سۈزگۈچى ئىنچىكە ۋە ئۇچلۇق، دۈمبە پالاقچىسى ئېگىز، ئەركەك - چىشىنىڭ روشەن پەرقى بار. دۈمبىسى كۆكۈچ قوڭۇر رەڭدە، بىقىن تەرىپىنىڭ رەڭگى سۇسراق، بەدەننىڭ ئالدى قىسمى ۋە يان تەرىپىنىڭ ئۈستۈنكى قىسمىدا ئۇششاق قارا چېكىتلىرى بار. بېلىجانلىرىنىڭ بىقىن تەرىپىدە سۇس سارغۇچ كۆندىلەك داغ بار، ئۇ داغ بىلىجانلارنىڭ چوڭىيىشىغا ئەگىشىپ يوقىلىپ كېتىدۇ، قورسىقى ئاق رەڭدە. دۈمبە پالاقچىسىنىڭ كەينى تەرىپىدە قىزغۇچ قوڭۇر ۋە قېنىق يېشىل رەڭدىكى تۇخۇمسىمان دېغى بار. ئەر-كەك بېلىق ئالاھىدە گەۋدىلىك. سوغۇق سۇلارنىڭ تۇۋەن قاتلىمىدا ياشىغۇچى بېلىق تۈرىگە كىرىدۇ، ئاستى شېغىللىق سۈزۈك ئېقىنلاردا ياشاشقا ئامراق. جۇڭگودا پەقەت ئېرتىش دەرياسىدىلا بار، ئىقتىسادىي بېلىقلارنىڭ بىرى.

ئالا چورتان بېلىق (ئالا ئىت بېلىق) بەدەنى ئۇزۇن، قۇيرۇقى قىسقا. تۇمشۇقى ئۇزۇن ھەم ياپىلاق بولۇپ، ئۆردەكنىڭ تۇمشۇقىغا ئوخشىشىپ كېتىدۇ. كۆزى، ئاغزى يوغان، ئاستىنقى ئېنكى ئۈستۈنكى ئېنكىدىن ئازراق ئۇزۇن. ئۈستۈنكى ۋە

ئاستىنقى ئېنكى سۆڭىكىدە، ساپانسىمان سۆڭىكى بەدەن تاڭلاي سۆڭىكىدە ئۇچلۇق چىشلىرى بار، تاڭلاي سۆڭىكىدىكى چىشلىرى بويىغا ئالتە قاتار تىزىلغان. ساقاق تۆشۈكى يوغان، ساقاق پاقپاق پەردىسى ئايرىلىپ تۇرىدۇ. ساقاق سۈزگۈچى ئىچىدە ھۈررەكسىمان شەكىلدە تۈگۈرچەكلىرى بار. دۈمبىسىنىڭ يان تەرىپى سارغۇچ قوڭۇر رەڭدە بولۇپ، بويىغا ئىنچىكە قارا سىزىقلىرى بار. ئۇ سوغۇق جايلاردىكى دەريا - كۆل لىمىدە ياشايدىغان گۆشخور يىرتقۇچ بېلىق. جۇڭگودا پەقەت ئېرتىش دەرياسىدىلا تارقالغان، مۇھىم ئىقتىسادىي بېلىق تۈرىگە كىرىدۇ.

ئىندۇس بېلىقى بەدەنى ئۇزۇن، يۇمىلاق تۇۋەن رۈك شەكلىدە، بېشى قىسقا ۋە كىچىك، تۇمشۇقى دىققاق ۋە يۇمىلاق، كۆزى ئوتتۇراھال چوڭلۇقتا، بوغۇز چىشى يېنىغا ياپىسلاشقان، ساقاق سۈزگۈچى قىسقا ھەم كىچىك، تەڭگىچىسى ئوتتۇراھال چوڭلۇقتا، دۈمبە گىلەك. قورساق پالاقچىسىنىڭ تۈۋىدە ئۇزۇن بىر قولى تۇق تەڭگىچىسى بار؛ دۈمبە پالاقچىسى باشلىنىش نۇقتىسىنىڭ كەينىدىلا قورساق پالاقچىسىنىڭ باشلىنىش نۇقتىسى بار؛ كاسسا پالاقچىسىنىڭ ئاستىنقى قىسمىدا بىر ئويىمى بار؛ كۆكرەك پالاقچىسىنىڭ ئورنى تۆۋەنرەك؛ قۇيرۇق پالاقچىسى چوڭقۇر يېرىلغان شەكىلدە. بەدەننىڭ دۈمبە تەرىپى قارامتۇل كۈل رەڭ رەڭدە. تەڭگىچىلىرىنىڭ گىرۋەكلىرى قارا رەڭدە؛ قورسىقىنىڭ يان تەرىپى ئاق رەڭدە؛ كۆكرەك، قورساق ۋە كاسسا پالاقچىسىنىڭ رەڭگى سارغۇچ. جۇڭگو-شىنجاڭنىڭ ئېرتىش دەرياسىدىلا ئۇچراتقىلى بولىدۇ. ھەر يىلىنىڭ باھار پەسلىدە كۆپ ساندىكى يېتىلگەن بېلىقلار ئېرتىش دەرياسىنىڭ مەملىكىتىمىز تەۋەسىدىكى بۆلىكىگە كېلىپ كۆپىيىدۇ. بېلىقچىلىق مەھسۇلاتىنىڭ %20 نى ئىگىلەيدۇ.

بايقال لېيىتسىسكۇس بېلىقى ئىقتىسادىي بېلىق تۈرلىرىنىڭ بىرى. بەدەنى ئۇزۇن، بېشى كىچىك، ئاغزىمۇ كىچىك. كۆزى ئوتتۇراھال چوڭلۇقتا، بوغۇز چىشى يېنىغا ياپىسلاشقان، ساقاق سۈزگۈچى قىسقا ھەم كىچىك. دۈمبىسى قارامتۇل كۈل رەڭ، بېشىنىڭ دۈمبە تەرىپى كۆكۈچ قارا رەڭدە، قورسىقى كۈمۈش رەڭ، دۈمبە پالاقچىسى بىلەن قۇيرۇق پالاقچىسى قارامتۇل كۈل رەڭ، كاسسا پالاقچىسى، كۆكرەك پالاقچىسى ۋە قورساق پالاقچىسى سارغۇچ رەڭدە. كىچىك تىپتىكى ئوتتۇرا قاتلام بېلىقلىرىغا كىرىدۇ. جۇڭگودا

پەقەت شىنجاڭدىكى ئېرتىش دەرياسىغا تارقالغان.

كۆل كارپ بېلىقىسىمان بېلىق ئىقتىسادىي بېلىق تۈرلىرىنىڭ بىرى. بەدەن شەكلى موكسىمان، بېشى كىچىك، ئۈچ بۇرجەك شەكلىدە، دۈمبىسىنىڭ ئالدىنقى قىسمى كۆتۈرۈلۈپ چىققان. كۆزى ئوتتۇرا- ھال چوڭلۇقتا، ساقاق سۈزگۈچى شالاڭ، قىسقا ۋە كىچىك، بوغۇز چىشى يېنىغا ياپىلاق، چىشىنىڭ ئۈچى ئىلمەك شەكلىدە، ساقاق پەردىسى بىلەن تارايغان قىسمى تۇتاشقان. دۈمبە پالاقچىسىنىڭ باشلانغان نۇقتىسى قورساق پالاقچىسىنىڭ ئاساسىي قىسمىنىڭ كەينىگە- رەك توغرا كېلىپ، بەدىنىنىڭ ئوتتۇرىسىدا تۇرىدۇ، پالاقچىسى ئېگىز رەك؛ كۆكرەك پالاقچىسى كىچىك، قۇيرۇق پالاقچىسى چوڭقۇر يېرىلغان ئاچا شەكلىدە، ئۈچلۈقراق. بىقىن سىزىقىنىڭ تەڭگىچىسى تولۇق، دۈمبەك كېلىدۇ. تۆش قىسمى تۈز، قورساق پالاقچىسىنىڭ تۈۋىدىن ئارتىپ مەقشەتكىچە بولغان ئارىلىقتا بىر قاتار ئەگرى قىر ھاسىل قىلغان تەڭگىچىسى بار. دۈمبىسى قارامتۇل كۆل رەك، بىقىن تەرىپى كۈمۈش رەڭدە، كۆز ۋە مەقشەت پەردىلىرىدە قىزىل پىگمېنت بار، شۇڭا كىچىك قىزىل كۆز بېلىق دەپمۇ ئاتىلىدۇ. دۈمبە پالاقچىسى سۇسراق قارا، كۆكرەك، قورساق، كاسا پالاقچىلىرى ۋە قۇيرۇق پالاقچىلىرىنىڭ تۆۋەنكى ياپراقچىسى سارغۇچ قىزىل رەڭدە. بۇ بېلىق جۇڭگودا پەقەت ئېرتىش دەرياسىدىلا بار.

فوكسىن بېلىقى ئىقتىسادىي بېلىق تۈرلىرىنىڭ بىرى. بەدىنى ئېلىمىس شەكىللىك، يېنىغا ياپىلاق، قورساق قىسمىدا تېرە تەڭگىچىسى يوق، قۇيرۇق تۈۋى قىسقا ۋە ئېگىز. بېشى قىسقا. ئېغىزى كىچىك، ئالدىنقى چىقىپ تۇرىدۇ. جاۋغىمىدا بىر تالدىن قىسقا بۇرۇتى بار. كۆزى يان تەرەپتە بولۇپ، ئوتتۇراھال چوڭلۇقتا. ساقاق پەردىسى بىلەن تارايغان قىسمى تۇتاشقان، ساقاق قاپقىنى ئۈچ تال؛ ساقاق سۈزگۈچى قىسقا ھەم يېنىغا ياپىلاق. بوغۇز چىشى يېنىغا ياپىلاق، ئۈچى ئىلمەك. دۈمبىسىدە زىچ تىزىلغان ئۇششاق دۈمبەك تەڭگىچىسى بار. يان سىزىقى مۇكەممەل بولۇپ، بىقىننىڭ ئوتتۇرىسىدا. دۈمبە پالاقچىسى قىسقا، باشلىنىش نۇقتىسى بەدەن ئوتتۇرىسىدىن سەل ئارقىدىراق؛ كاسا پالاقچىسىنىڭ باشلىنىش نۇقتىسى دۈمبە پالاقچىسى ئاساسىنىڭ ئاغىرىقى ئۈچىنىڭ كەينىگىرەك ئاستىغا توغرا كېلىدۇ؛ كۆكرەك پالاقچىسى يېنىدا بولۇپ، بەك تۆۋەن جايلاشقان، كەينى

ئۈچى قورساق پالاقچىسىغا يەتمەيدۇ. قورساق پالاقچىسىنىڭ باشلىنىش نۇقتىسى دۈمبە پالاقچىسىنىڭ باشلىنىش نۇقتىسىنىڭ ئالدىدا. ئەركەك بېلىقنىڭ ئىككىنچى پالاقچە سىزىقى توم. ھەرقايسى پالاقچىلىرى ئازراقتىن كۆتۈرۈلۈپ چىققان، پەقەت قۇيرۇق پالاقچىسىلا ئويمانراق بولىدۇ. دۈمبىسىنىڭ يان تەرەپلىرى كۆكۈچ قارا رەك، قورساقنىڭ ئىككى يان تەرىپى سارغۇچ قوڭۇر رەڭدە. پالاقچىلىرى كۆپىنچە قارامتۇل كۆل رەك بولۇپ، ئالتۇن رەڭدە چاقناپ تۇرىدۇ. تىنچ سۇلاردىكى پاتاقنىڭ ئاستىدا ياشاشقا ئامراق، سۇدىكى ئوكسىگېن مىقدارىنىڭ ئۆزگىرىشىگە ماسلىشىشچانلىقى ۋە قىشتا سوغۇققا چىدامچانلىقى كۈچلۈك، پاتاقنىڭ ئاستىغا كىرىۋېلىپ قىشنى چىقىرىدۇ. گۆشى يۇمشاق، ماي تەركىبى يۇقىرى، تەملىك، تاۋارلىق قىسمى يۇقىرى. شىنجاڭدىكى ئېرتىش دەرياسى ۋە ئۈلۈڭگۈر دەرياسىدىن چىقىدۇ.

شىنجاڭ خاپانباش بېلىقى بەدىنى ئۇزۇن، يېنىغا سەل ياپىلاقراق. بېشى چوڭ بولۇپ، بەدەن ئۇزۇنلۇقىنىڭ 1/4 دىن كۆپرەكىنى ئىگىلەيدۇ. تۈم- شۇقى ياپىلاق ۋە تۈز، شىنا شەكلىدە. ئاغىزى كەڭ، چىقىشى شەكلىدە، بىر جۈپ قىسقا بۇرۇتى بار. كۆزى كىچىك. بوغۇز چىشى تۈۋرۈكىسىمان، ئۈچى ئۈچلۈك ئىلمەك شەكلىدە. ساقاق سۈزگۈچى شالاڭ ۋە قىسقا. دۈمبە پالاقچىسى تىكەنلىك، بېلىجان ۋاقتىدا ئېگىز ۋە قاتتىق، كەينى گىرۋىكى ھەرە چىشى شەكلىدە، بەدەننىڭ ئۈزۈرىشىغا ئەگىشىپ، تىكەنلىشىپ قىسقىراپ، قاتتىقلىقى ئاجىزلىشىدۇ؛ كاسا پالاقچىسى مەقشەتكە يېقىن؛ قورساق پالاقچىسىنىڭ باشلىنىش نۇقتىسى دۈمبە پالاقچىسىنىڭ باشلىنىش نۇقتىسىنىڭ كەينىدە رەك؛ قۇيرۇق پالاقچىسى ئاچا شەكلىدە. دۈمبىسىدە ئۇششاق تەڭگىچىسى بار، قورساقدا تەڭگىچىلىرى ئازراق. كۆكرەك قىسمى يالساڭ ئەمەس. بەدەن يان سىزىقىدىكى تەڭگىچىسى باشقا جايلىرىنىڭكىدىن چوڭراق، كاسا قىسمىنىڭ تەڭگىچىلىرى تەرەققىي قىلغان بولۇپ، تەڭگىچە قاتىرىنىڭ ئالدى تەرىپى قورساق پالاقچىسىنىڭ تۈۋىگىچە بارىدۇ. بەدەن رەڭگى چوڭ - كىچىكلىكىگە ۋە ياشاۋاتقان سۇ شارائىتىغا قاراپ ئازراق ئۆزگىرىشچان بولىدۇ. كۆپىنچە مەزگىلىدە روشەن كۈيلەش رەڭگى بولىدۇ، رەڭگى ئىنتايىن روشەن، پۈتۈن بەدىنى كۈمۈش رەك، دۈمبىسى تۈتۈك- راق، تۈمۈقىدىن قۇيرۇقىغىچە ئۇششاق قوڭۇر داغ- لىرى بار، چىشىنىڭ تۈمۈقى ئۈچى، ئۈستۈنكى -

سى شاخلاشمىغان بولۇپ، پالاقچە تارمىقى قاتتىق، ئۇنىڭ كەينى گىرۋىكىدە 17 تال ھەرىسمان چىشى بار. دۈمبىسى سۇس قارا، بېلىجانلارنىڭ بەدىنىنىڭ يان تەرىپىدە چېكىنمىسى بار. شىنجاڭنىڭ ئىلى دەرياسى تارماقلىرىدا تارقالغان.

كۈمۈش رەڭ يېرىق كاسسىلىق بېلىق
بەدىنى ئۇزۇن، يېنىغا ياپىلاقراق. بېشى دۈڭمەك كۈمۈش شەكىللىك، تۆمۈشۈقى دىققا قراق. ئاغزى ياي شەكىلدە بولۇپ، سەل تۆۋەنرەك. تۆۋەنكى ئېڭىكىنىڭ ئالدىنقى گىرۋىكىدە مۇڭگۈز ماددىسى يوق. ئاستىنقى كالىپۇكى تار، ئوڭ - سول ئىككى كالىپۇك ياپراقچىسىغا ئايرىلىپ، كالىپۇك كەينى ئېرىقىسى ئۇزۇك بولىدۇ. ئىككى جۈپ يۈرۈشى بار، كالىپۇك يۈرۈشىنىڭ ئۈچى بۇرۇن تۈشۈكىنىڭ كەينى گىرۋىكىنىڭ ئاستىغا يېتىدۇ ياكى ئۈستىگىمۇ ئۆتۈپ كېتىدۇ، ئېڭىك بۇرۇن تىنىڭ ئۈچى كۆز ئالدىسىنىڭ ئوتتۇرىسىغا ياكى كۆزنىڭ ئاستى تەرىپىگە يېتىدۇ. بونۇن بەدىنىدە ئۇششاق ۋە تىزلىشى رەتسىز تەڭگىچىسى بار، قورساق پالاقچەسىنىڭ ئالدى كەينىدىكى تەڭگىچىلىرى چوڭراق. كۆكرەك ۋە دۈمبە قىسمىنىڭ تەڭگىچىلىرى كىچىك رەك، ساقاق بوغۇزىنىڭ كەينى قىسمىدا روشەن تەڭگىچىلىرى بار؛ كاسسىلىق تەڭگىچىلىرى تەرەققىي قىلغان بولۇپ، قاتىرىنىڭ ئالدىنقى ئۈچى پەقەت قورساق پالاقچىسى بىلەن كاسسا پالاقچىسىنىڭ ئارىلىقىنىڭ يېرىمىغا كېلىدۇ. دۈمبە پالاقچىسى تىكەنلىك، قاتتىق بولۇپ كەينى گىرۋىكىدە 20 تال چوڭقۇر يېرىلغان ھەرە چىشى بار. تۆۋەنكى بوغۇز سۆڭىكى ياي شەكىلدە، بوغۇز چىشى تومراق تۈۋرۈك شەكىلدە، ئۈچىدا ئىلمىكى بار، ئايرىم چىشلىرىنىڭ چاپناش يۈزىدە يانتۇ ئويمانلىرى بار. چوڭ بېلىقلارنىڭ ئىچكى يان ساقاق سۈزگۈچلىرى ئاچىلانغان بولۇپ، بېلىجانلاردا ئاچىلىنىش روشەن ئەمەس. تىنچ سۇلۇق كۆللەر دە ۋە دەريالارنىڭ ئاستا ئاقىدىغان جايلىرىدا ياشايدۇ. مەملىكىتىمىزنىڭ ئىلى دەرياسىغا تارقالغان. 20 - ئەسىرنىڭ 60 - يىللىرىدا شىنجاڭدىكى ئىلى دەرياسىنىڭ مۇھىم ئىقتىسادىي بېلىقى بولۇپ، بېلىقچىلىق مەھسۇلاتىنىڭ % 50 نى ئىگىلەيتتى، ھازىر يوقىلىش خەۋىدە تۇرماقتا.

تارىم يېرىق كاسسىلىق بېلىقى بېشى كۈمۈش نۇسىمان، تۆمۈشۈقى ئۇچلۇق، كالىپۇكى تەرەققىي قىلمىغان، ئىككى جۈپ يۈرۈشى بار. دۈمبىسىدە ئۇش

ئاستىنقى ئېڭىكىدىن باشلىنىپ بەدىنىنى بويلاپ كەتكەن بىر تال جۈيزىرەڭ سىزىقى بار. ئەركىكىنىڭ ئوچۇق سېرىق سىزىقى بار. تىنچ كۆل سۈيىدە ياكى ئاستا ئاقىدىغان سۇلاردا ياشاشقا ئامراق. تەبىئىتى يىرتقۇچ، ئاساسەن بېلىق تۈرلىرىنى يەيدۇ. پەقەت شىنجاڭنىڭ تارىم دەرياسىدىلا بار. 1986 - يىلىدىن بۇرۇن باغراش كۆلىنىڭ بېلىق مەھسۇلاتىدا ئىككىنچى ئورۇندا تۇراتتى، ھازىر يوقىلىشقا يۈزلەنگەچكە، نۆۋەتتە مەملىكەتلىك بىرىنچى دەرىجىلىك قوغدىلىدىغان سۇ ھايۋىنى قاتارىغا كىرگۈزۈلدى.

ئىلى يېرىق كاسسىلىق بېلىقى ئىقتىسادىي بېلىق تۈرلىرىنىڭ بىرى. بەدىنى ئۇزۇن، يېنىغا سەل ياپىلاقراق. بېشى كۈنۈس شەكىلدە، تۆمۈشۈقى دىققا يۇمىلاق. ئاغزى ياي ياكى تاقا شەكىلدە بولۇپ، ئاستىغىراق جايلاشقان. تۆۋەنكى كالىپۇكىنىڭ ئالدى گىرۋىكىدە ئۆتكۈز مۇڭگۈز ماددىسى يوق، ئىچكى گىرۋىكىدە نېپىز مۇڭگۈز ماددىسى بار. ئاستىنقى كالىپۇكى ئوڭ - سول ياپراقچىغا بۆلۈنىدۇ، ئارىسى يىراقراق، كالىپۇكىنىڭ ئارقا ئېرىقىسىنىڭ ئوتتۇرىسى ئۇزۇك، باراۋەر ئۇزۇنلۇقتا ئىككى جۈپ يۈرۈشى بار.



ئىلى يېرىق كاسسىلىق بېلىقى

كالىپۇك يۈرۈشى كۆزىنىڭ ئالدىنقى گىرۋىكىگىچە، ئېڭىك بۇرۇشى كۆزىنىڭ كەينى گىرۋىكىگىچە سوزۇلغان. كۆزى سەل ئۈستىدە رەك، كىچىك. تۆۋەنكى بوغۇز سۆڭىكى ياي شەكىلدە، بوغۇز چىشى ئۈچ قاتار، ئۈچى ئۇچلۇق، چاپناش يۈزى ئويمان ھەم ئىلمەكلىك بولۇپ، قۇش تۆمۈشۈقى شەكىلدە. ساقاق سۈزگۈچى شالاڭراق. بەدىنى ئۇششاق تەڭگىچە بىلەن قاپلانغان، بەدىنىنىڭ ئالدىنقى قىسمىدىكى تەڭگىچىلىرىنىڭ تىزلىشى رەتسىز، كۆكرەك قىسمىنىڭ بوغۇز قىسمىدىن كېيىنكى قىسمىدىمۇ تەڭگىچىلىرى بار؛ كاسسا پالاقچىسىنىڭ ئالدىنقى ئۈچى قورساق پالاقچىسىنىڭ ئالدىنقى ئۈچىغا يېتىدۇ. دۈمبە پالاقچىسىنىڭ ئۈچىنچى

دېماق، چىقىقى، ئاستى - ئۈستى كالىپۇكى ئىنتايىن تەرەققىي قىلغان، بىر جۈپ ئېغەك بۇرۇتى بار، تۆۋەندىكى بوغۇز سۆڭىكى يايىمان، بوغۇز چىشى ئىككى قاتار، ساقاق سۈزگۈچى قىسقا ھەم شالاڭ، بەدىنىدە تەڭگىچە قاسراقلىرى يوق دېيەرلىك. دۈمبىسى كۈل رەڭ قوڭۇر رەڭدە، قارا چېكىتلىرى بار، قورسىقى ئاق رەڭدە. قۇم شېغىللىق دەريا ئېقىنلىرىدا ياشاشقا ئامراق، سوغۇق سۇ يىللىقىغا كىرىدۇ، شىنجاڭدا ئىلى دەرياسى، جۇڭغار ئويمانلىقىدىكى سۇلۇق جايلارغا ۋە قاراشەھەر دەرياسىغا تارقالغان بولۇپ، شۇ جايلارنىڭ ئىقتىسادىي يىللىقلىرىنىڭ بىرى ھېسابلىنىدۇ.

شەرقى ياۋرۇپا يېسىسى بېلىقى بەدىنى ئېگىز رەك، تۇخۇمىسىمان ئېلىلىپ شەكىلدە. بېشى كىچىك، ئاغزى مايماقراق، كۆزى ئوتتۇراھال چوڭلۇقتا، قورسىقىدا قورساق قىرى بار، قورساق پالاقچىسى خىلق تۆۋىدە بىر قولىق تەڭگىچىسى بار. دۈمبىسى قارامتۇل كۈل رەڭ، ئىككى يېنى كۈمۈش رەڭدە. سۇنىڭ تۆۋەن قاتلىمىدا ياشايدىغان جانئورالار ۋە سۇ ھاشاراتلىرىنى يەيدۇ. ئۇنىڭدىن قالسا سۇ ئۆسۈملۈكىلىرىنى ۋە لەيلىمە جانلىقلارنىمۇ يەيدۇ. ئىرەكلىرى ئۈچ ياشتىن ئاشقاندا، چىشى تۆت ياشتىن ئاشقاندا يېتىلىدۇ. ئايرىلدىن ماينىڭ ئاخىرىغىچە تۇخۇم سالىدۇ، توپلىشىپ تۇخۇم تۇغىدۇ، تۇخۇملىرىنى ئوت - چۆپ ۋە دەرەخ يىلتىزلىرىغا چاپلاشتۇرۇپ تۇغىدۇ ۋە شۇ يەرلەردە چىقىرىدۇ. 20 - ئەسىرنىڭ 50 - يىللىرىنىڭ ئاخىرىدىن 60 - يىللىرىنىڭ ئاخىرىغىچە جۇڭگو دا دەريا دەرياسى ۋە ئېرتىش دەرياسىدا شەرقى ياۋرۇپا يېسىسى بېلىقى ئارقىمۇ ئارقا بايقالغانىدى، 80 - يىللارغا كەلگەندە بۇ بېلىق مۇشۇ ئىككى دەريادىكى مۇھىم تۇتۇش ئوبيېكتى بولۇپ قالدى.

سازان بېلىقى (كارپ بېلىقى) بەدىنى ئۇزۇن، بېشى ئوتتۇراھال چوڭلۇقتا. دۈمبە پالاقچىسىنىڭ ئالدىدىكى گەجگە قىسمى سەل ئېگىز رەك. ئاغزى تاقا شەكىلدە، ئىككى جۈپ ئېغەك بۇرۇتى بار، كۆزى كىچىك، ساقاق سۈزگۈچى توم ۋە قىسقا، بوغۇز سۆڭىكى يايىمان. تەڭگىچىسى چوڭ، دۈمبە پالاقچىسىنىڭ تۇۋى ئۇزۇن، كۆكرەك پالاقچىسىنىڭ ئورنى تۆۋەنرەك. دۈمبىسى قارامتۇل كۈل رەڭ، بىقىن تەرىپى سارغۇچ قوڭۇر، قورسىقى ئاقچۈچ كۈل رەڭ ياكى ئاق رەڭدە. چوڭ بېلىقنىڭ كۆكرەك، قورساق پالاقچىسى سەل قىزغۇچ رەڭدە، كاسا پالاقچىسى بىلەن قۇيرۇق

شاق تەڭگىچىسى بار، بىراق كۆكرەك ۋە قورسىقىدا تەڭگىچىسى يوق، كاسا تەڭگىچىلىرى تەرەققىي قىلغان. دۈمبە پالاقچىسىنىڭ ئىككىلىرى ناھايىتى تەرەققىي قىلغان، تۆۋەنكى بوغۇز سۆڭىكى ياي شەكىلدە، دۈمبىسى كۆكۈچ كۈل رەڭ، قورسىقى ئاق، قۇيرۇق پالاقچىسى سۇس قىزىل رەڭدە. تىنچ دەريا ئېقىنلىرى ۋە كۆلدە ياشايدۇ، سۇنىڭ تۆۋەن قاتلىمىدا ياشايدۇ. خان ئومۇرتقىسىز جانئورالارنى ۋە يوسۇنلارنى يەيدۇ. تارىم دەرياسىنىڭ ئالاھىدە مەھسۇلاتى بولۇپ، 20 - ئەسىرنىڭ 60 - يىللىرىدا باغراش كۆلىدىكى يىللىق تۇتۇلۇش مىقدارى 1500 توننىدىن يۇقىرى ئىدى، ھازىر ئازىيىپ كەتتى.

چىپار قوش كالىپۇك بېلىقى بەدىنى ئىنچىكە ئۇزۇن، كالتەك شەكىلدە. تۇمشۇقى دېماق ۋە يۇمىلاق، ئۈستۈنكى ئىككى چىقىقى، ئاستىنقى كالىپۇكى ئوڭ - سول كالىپۇك ياپراقچىسىغا بۆلۈنىدۇ، كالىپۇك كىيى ئېرىقىسى تۇتاشماي، «人» شەكىلىنى ھاسىل قىلغان، جۇغىمىدا بىر جۈپ بۇرۇتى بار، كۆزى كىچىك رەك، ساقاق سۈزگۈچىنىڭ تىزىلىشى شا لاڭراق، بوغۇز چىشى تۈۋرۈكىسىمان، كۆپ ساندىكىلىرىنىڭ كۆكرەك ۋە قورساق قىسمىدا تەڭگىچىلىرى يوق. باش، دۈمبىسىنىڭ يان تەرىپى، دۈمبە پالاقچىسى، قۇيرۇق پالاقچىسىدا تەكشى تارقالغان قارا چېكىتلىرى بار، مۇتلەق كۆپ ساندىكىلىرىنىڭ كۆكرەك پالاقچىسى، قورساق پالاقچىسى، كاسا پالاقچىلىرىدا مۇ قارا چېكىتلىرى بار؛ قورسىقى كۈمۈش رەڭ ياكى سۇس سېرىق رەڭدە. شېغىللىق دەريا ئېقىنى ۋە جىلغا ئېقىنلىرىدا ياشايدۇ، سوغۇق سۇ خۇمار بېلىق بولۇپ، شىنجاڭنىڭ تارىم دەرياسى، ئىلى دەرياسىغا تارقالغان، شۇ يەرنىڭ ئىقتىسادىي يىللىقلىرى تۈرىگە كىرىدۇ. (رەڭلىك قىستۇرما ۋارقىنىڭ 20 - بېتىگە قارالسۇن)

شىنجاڭ تەڭگىچىسىز قوش كالىپۇك بېلىقى بەدىنى ئۇزۇن، بېشى كۈنۈسىمان، تۇمشۇقى



شىنجاڭ تەڭگىچىسىز قوش كالىپۇك بېلىقى

ئۇششاق بېلىقلارنى يەيدۇ. ئېرتىش دەرياسى ۋە ئۇلۇڭ گۈز دەرياسىغا تارقالغان.

دەريا ئوكۇن بېلىقى بەدىنى سەل ياپىلاق، ئۇزۇن ئېللىپس شەكىلدە. بېشى ئۇچلۇقراق ئۇچ بۇر-جەك شەكىلدە، ئاستى - ئۈستى ئېڭەك سۆڭىكى ۋە ساپانسىمان سۆڭىكىدە تىۋىتىسىمان ئۇششاق چىشلىرى بار. كۆزى ئوتتۇراھال چوڭلۇقتا. ئالدىنقى ساقاق قاپ-قاق سۆڭىكىنىڭ كەينى گىرۋىكى ھەرە چىشىسىمان، ئاساسلىق ساقاق قاپقاق سۆڭىكىنىڭ كەينى گىرۋىكىدە. ئىككى ئۈستىدە بىر تال تىكىنى بار، ساقاق پەردىسى ئايرىلغان. دۈمبە تەڭگىچىلىرى تارغاقسىمان، بېشىنىڭ قوۋۇز قىسمىدىمۇ ئۇششاق تەڭگىچىلىرى بار. ئىككى دۈمبە پالاقچىسى ئايرىلىپ تۇرىدۇ، بىرىنچى دۈمبە پالاقچىسىنىڭ باشلىنىش نۇقتىسى بىلەن كۆك-رەك پالاقچىسىنىڭ تۈۋى سىمىپىرتىك ھالەتتە، ئىككىنچى دۈمبە پالاقچىسىنىڭ بەشىنچى ۋە ئالتىنچى مۇ-سۇنى قۇيرۇق پالاقچىسىنىڭ باشلىنىش نۇقتىسىغا توغ-را كېلىدۇ؛ كۆكرەك پالاقچىسى يېنىدا بولۇپ، ئورنى ئېگىز رەك، پالاقچە مۇسۇنىنىڭ كەينى گىرۋىكى يۈمى-لاق يەلپۈگۈچ شەكىلدە؛ قورساق پالاقچىسىنىڭ ئورنى بىلەن قۇيرۇق پالاقچىسىنىڭ ئاچىلىنىش تېمىزىرەك.

دۈمبىسى مايسا رەك ياكى سارغۇچ رەڭدە، 7 ~ 9 تال كۈندىلەك قارا سىزىقى بار، قورسىقى ئاق رەڭدە؛ بىرىنچى دۈمبە پالاقچىسىنىڭ كەينىدە بىر قارا داغ بار، ئىككىنچى دۈمبە پالاقچىسى، كاسسا پالاقچىسى ۋە قۇيرۇق پالاقچىسى قىزغۇچ سېرىق رەڭدە؛ قورساق پەردىسى سۇس سېرىق رەڭدە. سۇ ئۆسۈملۈكلىرى قاپ-لاپ تۇرغان سۇلاردا ياشايدۇ، شىنجاڭنىڭ ئېرتىش، ئۇلۇڭگۈز دەريالىرىدىن چىقىدۇ. تاتلىق كۆللەردە ياشايدىغان گۆشخور بېلىق تۈرىگە تەۋە. گۆشى تەملىك، يۇقىرىدىكى دەريالارنىڭ مۇھىم ئىقتىسادىي بېلىق تۈ-لىرىنىڭ بىرى.

لەيلىمە جانلىقلار شىنجاڭدا لەيلىمە ئۆسۈم-لۈكلىرى 157 خىل بولۇپ، ئۇلار توققۇز تىپقا تەۋە. ئۇنىڭ ئىچىدە دىئاتوملاردىن 60 خىل، بېشىل يۈسۈن-لەر 53 خىل، كۆك يۈسۈنلا 21 خىل، يالغاچ يۈسۈن-لەر توققۇز خىل، قالدانسىمان يۈسۈنلەر تۆت خىل، كرىپتوزوئون يۈسۈنلىرى ئىككى خىل، سېرىق يۈسۈن ئىككى خىل، ئالتۇن رەك يۈسۈن تۆت خىل، خارا يۈسۈنى ئىككى خىل. ئۈستۈنلۈككە ئىگە تۈرلەردىن دىئاتوملارغا تەۋە يۈسۈنلەر ئىچىدىكى يىڭنسىمان غول-

پالاقچىسىنىڭ ئاستىنقى ياپراقچىسى قىزغۇچ رەڭدە بو-لۇپ، روشەن كۆرۈنۈپ تۇرىدۇ. قورساق بوشلۇقى پەردىسىنىڭ رەڭگى كۆمۈش رەك. شىنجاڭغا سازان بېلىق كۆچۈرۈپ كېلىنگەن. بۇ بېلىقنىڭ تەبىئىتى ئىللىق، يېيىشلىك، كۆندۈرۈش ئوڭاي. ھازىر ئاپتو-نوم رايوندىكى بېقىلىدىغان ئاساسلىق بېلىق تۈرىنىڭ بىرى بولۇپ قالدى.

كۆمۈش رەك كاراس بېلىقى بەدىنى يېنىغا ياپىلاق ھەم ئېگىز، بېشى كىچىكرەك. بەدىنىنىڭ ئې-گىزلىكى بېشىنىڭ ئۇزۇنلۇقىدىن ئېشىپ كېتىدۇ. تۇمشۇقى دىققاق، ياي شەكىلدە، ئاغزىنىڭ ئېچىلىش كەڭلىكى ئېچىلىش ئۇزۇنلۇقىدىن چوڭ، ساقاق سۈز-گۈچى ئۇزۇن ۋە زىچ، تۆۋەنكى بوغۇز چىشى تۈۋرۈك-سىمان، دۈمبە پالاقچىسىدا قاتتىق تىكىنى بار، كۆك-رەك پالاقچىسى بەك تۆۋەن جايلاشقان، كاسسا پالاقچى-سىمۇ قاتتىق تىكەنلىك بولۇپ، كەينى گىرۋىكى ھەرە چىشىسىمان، قۇيرۇق پالاقچىسى ئاچىلانغان، ئاستى - ئۈستى ياپراقچىسى ئۇچلۇق. دۈمبىسى قارامتۇل قو-ڭۇر، قورسىقى ئاق، پالاقچىلىرى ئاقۇچ كۈل رەك، بەدەن بوشلۇق پەردىسى قارا رەڭدە. ئۆسۈپ يېتىلىشى تېز، بەدىنى چوڭ (چوڭلىرى 5000 گرام كېلىدۇ)، نەس-لى ساپ (ئىرەك بېلىق % 0.3 نى ئىگىلەيدۇ) گۆشى يۇمشاق، تەملىك، ئېرتىش دەرياسى ۋە ئۇلۇڭ-گۈز دەرياسىغا تارقالغان، مۇھىم ئىقتىسادىي بېلىق تۈرلىرىنىڭ بىرى.

دەريا تىرىسكا بېلىقى بەدىنى ئۇزۇن، بېشى ياپىلاق ۋە تۈز. ئۈستۈنكى ئېڭىكى ئاستىنقى ئېڭىك-دىن ئۇزۇن، ئاغزى يوغان، ئاستى - ئۈستى ئېڭەك سۆڭىكى ۋە ساپانسىمان سۆڭىكىدە تىۋىتىسىمان ئۇششاق چىشلىرى بار. ساقاق پەردىسى ئايرىلغان، كۆزى كى-چىكرەك، تەڭگىچىلىرى ئۇششاق. دۈمبە پالاقچىسى ئىككى، بىرىنچى دۈمبە پالاقچىسى كىچىكرەك، ئىك-كىنچى دۈمبە پالاقچىسىنىڭ تۈۋى ئالاھىدە ئۇزۇن، كۆكرەك پالاقچىسىنىڭ كەينى گىرۋىكى يەلپۈگۈچ شەكىلدە، بىرىنچى ۋە ئىككىنچى پالاقچە مۇسۇنى ئالاھى-دە سوزۇلغان، قۇيرۇق پالاقچىسى ئېللىپس شەكىل-لىك. بەدىنى كۈل رەك قوڭۇر رەڭدە، رەتسىز چىپار-چېكىتلىرى بار، قورسىقى ئاق رەڭدە. تاتلىق سوغۇق سۇلاردا ياشايدىغان يىرتقۇچ بېلىق تۈرىگە كىرىدۇ. ئاستى قۇملۇق ياكى سۇ ئۆسۈملۈكلىرى كۆپ دەريا-ئەگىلىرىدە ياشاشنى ياخشى كۆرىدۇ، باشقا تۈردىكى

خىلك %90 نى ئىگىلەيدۇ. بىئوماسسىسى 12.587 گرام، بۇنىڭ ئىچىدە كىچىك تىپتىكى ھايۋانلارنىڭ 4.914 گرام بولۇپ ئومۇمىي زىچلىقىنىڭ %39 نى ئىگىلەيدۇ. ئۇلارنىڭ تارقىلىشى تەكشى ئەمەس، شىمالىي شىنجاڭدىكى تۈرلىرى ئەڭ كۆپ بولۇپ، پۈتۈن شىنجاڭدىكى سۇ ئاستى جانلىقلىرىنىڭ %61 نى، ئۇنىڭدىن قالسا جەنۇبىي شىنجاڭدىكىلىرى %26 نى ئىگىلەيدۇ. شەرقىي شىنجاڭدا ئەڭ ئاز. كۆللەردىكى سۇ ئاستى جانلىقلىرىنىڭ تۈرلىرى ئەڭ كۆپ، سۇ ئاسبارلىرى ئىككىنچى ئورۇندا تۇرىدۇ.

يۇقىرى دەرىجىلىك سۇ ئۆسۈملۈكلىرى شىنجاڭدىكى يۇقىرى دەرىجىلىك سۇ ئۆسۈملۈكلىرى 170 خىل بولۇپ 30 ئائىلىگە تەۋە. بۇنىڭ ئىچىدە نەملىكتە ئۆسدىغان ئۆسۈملۈكلەر ۋە سۇغا چىداملىق ئۆسۈملۈكلەر 70 خىل. ئۈزۈپ يۈرىدىغان ئۆسۈملۈكلەر 16 خىل، لەيلىمە يوپۇرماقلىق ئۆسۈملۈكلەر 24 خىل. ئاساسلىق تۈرلەردىن قومۇش، ئىگىر، سىمىنتۇم ئۆسۈملۈكى، تارغاقسىمان يوپۇرماقلىق شاپ، ھالقىسىمان يۈزۈك، مالايا شاپى قاتارلىقلار بار. شىمالىي شىنجاڭدىكى نەملىكتە ئۆسدىغان ئۆسۈملۈكلەر ۋە سۇغا چىداملىق ئۆسۈملۈكلەر 51 خىل، سۇ ئاستى ئۆسۈملۈكلەر 16 خىل، ئۈزۈپ يۈرىدىغان ئۆسۈملۈكلەر ئۈچ خىل، لەيلىمە يوپۇرماقلىق ئۆسۈملۈكلەر ئىككى خىل، جەمئىي 72 خىل بولۇپ، ئاساسەن ئالتاي رايونى ۋە ئۈرۈمچى شەھىرىگە تارقالغان. جەنۇبىي شىنجاڭدىكى نەملىكتە ئۆسدىغان ئۆسۈملۈكلەر، سۇغا چىداملىق ئۆسۈملۈكلەر 41 خىل، سۇ ئاستى ئۆسۈملۈكلەر 18 خىل، لەيلىمە يوپۇرماقلىق ئۆسۈملۈكلەر توققۇز خىل، جەمئىي 71 خىل بولۇپ، ئاساسەن زەرەپ-شان دەرياسى ۋادىسى، ئاقسۇ دەرياسى ۋادىسى ۋە باغراش كۆلى ئەتراپىدىكى كىچىك كۆللەرگە تارقالغان. شەرقىي شىنجاڭدا نەملىكتە ئۆسدىغان ئۆسۈملۈكلەر ۋە سۇغا چىداملىق ئۆسۈملۈكلەر مەككىز خىل، سۇ ئاستى ئۆسۈملۈكلىرى بەش خىل، جەمئىي 13 خىل بولۇپ، ئاساسەن باركۆل ناھىيىسى ۋە قۇمۇل شەھىرىگە تارقالغان.

لۇق يۈسۈن، كىچىك ھالقىسىمان يۈسۈن، قولۋاقسىمان يۈسۈن؛ يېشىل يۈسۈنلەر ئىچىدىكى ۋادەكىسىمان يۈسۈن، قالدانسىمان يۈسۈنلەر ئىچىدىكى يالىڭاچ يۈسۈن قاتارلىقلار بار. سان جەھەتتىن تىزغاندا شەرقىي شىنجاڭ < جەنۇبىي شىنجاڭ > شىمالىي شىنجاڭ؛ بىئوماسسىسى جەھەتتىن تىزغاندا شىمالىي شىنجاڭ < شەرقىي شىنجاڭ > جەنۇبىي شىنجاڭ. لەيلىمە ھايۋانلار 76 ئۈرۈقداشقا تەۋە بولۇپ، ئۇلارنىڭ ئىچىدىكى پروتوزوئالار 26 ئۈرۈقداش، ھالقىسىمان قۇرۇتلار 25 ئۈرۈقداش، ئاچا مۇڭگۈزلۈكلەر 15 ئۈرۈقداش، پالاقسىمان پۈتۈنلۈكلەر 10 ئۈرۈقداش. پروتوزوئالارنىڭ دا ئىم ئۇچرايدىغان تۈرلىرىدىن كانايىسىمان قاسراقلىق قۇرت، پەردە خالتىلىق قۇرت، سەكرىگەك قۇرت قاتارلىقلار؛ ھالقىسىمان قۇرتلاردىن مۇڭگۈزلۈك دولقۇن كاسىلىق ھالقىسىمان قۇرت، تاشپاقا قاسرىقىسىمان سىزىقلىق ھالقىسىمان قۇرت، قۇلۇلسىمان چىغىناقلىق ھالقىسىمان قۇرت قاتارلىقلار؛ ئاچا مۇڭگۈزلۈكلەردىن كوتىمەك قۇيرۇق زىلۋا بۈرگە، ئىچكى موڭغۇل كىمە قۇيرۇقىسىمان بۈرگىسى قاتارلىقلار؛ پالاقسىمان پۈتۈنلۈكلەردىن تۈزلۈك سۇدا ياشايدىغان شىمال دىشايتو-مىد قۇرتى، سىكلوپس سۇ بۈرگىسى قاتارلىقلار بار. شىمالىي شىنجاڭدىكى تۈرلەر ئەڭ كۆپ، جەنۇبىي شىنجاڭ ئىككىنچى ئورۇندا، شەرقىي شىنجاڭدا ئەڭ ئاز.

سۇ ئاستى جانلىقلىرى شىنجاڭدىكى سۇ ئاستى جانلىقلىرى 130 خىل، بۇنىڭ ئىچىدە ئولگوخېتا لار ئۈچ ئائىلە توققۇز ئۈرۈقداش 18 تۈرگە تەۋە بولۇپ، ھەرخىل سۇ ئاستى جانلىقلىرىنىڭ %14 نى؛ سۇ ھاشاراتلىرى 28 ئائىلە 59 ئۈرۈقداش 88 تۈرگە تەۋە بولۇپ، %68 نى؛ يۇمشاق تەنلىكلەر بەش ئائىلە يەتتە ئۈرۈقداش 15 تۈرگە تەۋە بولۇپ %12 نى؛ باشقا ھايۋانلار توققۇز خىل بولۇپ، %6 نى ئىگىلەيدۇ. شىنجاڭنىڭ سۇ ئاستى جانلىقلىرىنىڭ تۈرى ئاز. تەركىبىي ئاددى بولۇپ، ئاساسەن سۇ ھاشاراتلىرىدىن تەشكىل تاپقان بولسىمۇ، شىنجاڭدىكى سۇ ئاستى جانلىقلىرىنىڭ مىقدارى نىسبەتەن يۇقىرى بولۇپ ھەر كۆادرات مېتىرغا 1943 تىن، ئۇنىڭ ئىچىدە كىچىك تىپتىكى جانلىقلار 1743 تىن توغرا كېلىپ، ئومۇمىي زىچلىقى.

مىللەتلەر

شىنجاڭ جۇڭگودىكى كۆپ خىل تىل ۋە كۆپ خىل يېزىق ئىشلىتىلىدىغان رايونلارنىڭ بىرى. شىنجاڭدىكى بۇرۇندىن بار 13 مىللەت ئىچىدە خەنزۇ، خۇيزۇ، مانجۇدىن ئىبارەت ئۈچ مىللەت خەنزۇ تىلىنى ئورتاق قوللانغاندىن باشقا، قالغان 10 مىللەتنىڭ ھەممىسى ئۆزلىرىنىڭ مىللىي تىلىنى قوللىنىدۇ. بۇنىڭ ئىچىدە ئۇيغۇر، قازاق، قىرغىز، موڭغۇل، شىبە، رۇس قاتارلىق مىللەتلەرنىڭ ئۆزلىرى ئىشلىتىدىغان ئەنئەنىۋى يېزىقلىرى بار. ھازىر شىنجاڭدىكى مەكتەپلەرنىڭ ئوقۇ - ئوقۇتۇش ئىشلىرى يۇقىرىدىكى ئالتە خىل ئاز سانلىق مىللەت تىل - يېزىقى ۋە خەنزۇ تىل - يېزىقى ئارقىلىق ئېلىپ بېرىلىدۇ. ئاز سانلىق مىللەتلەرنىڭ ئوتتۇرا ۋە باشلانغۇچ مەكتەپلىرىدە خەنزۇ تىلى دەرسى تەسىس قىلىندى.

شىنجاڭ — جۇڭگودىكى كۆپ قاتلاملىق مىللىي تېررىتورىيىلىك ئاپتونوم جايلىرىنىڭ بىرى. دۆلەتنىڭ ئاز سانلىق مىللەتلەر توپلىشىپ ئولتۇراقلاشقان رايونلاردا، شۇ مىللەت نوپۇسىنىڭ ئاز - كۆپلۈكى ۋە ئولتۇراق رايونىنىڭ چوڭ - كىچىكلىكىگە ئاساسەن، ھەر دەرىجىلىك مىللىي تېررىتورىيىلىك ئاپتونوم جايلىرىنى قۇرۇشقا ئائىت بەلگىلىمىسىگە ئاساسەن، شىنجاڭنىڭ كۆپ مىللەتلىك رايون ئىكەنلىكى نەزەردە تۇتۇلۇپ، 1954 - يىلى كىچىكتىن چوڭغا قاراپ پىلانلىق، قەدەم - باسقۇچلۇق ھالدا مىللىي تېررىتورىيىلىك ئاپتونومىيە تۈزۈمى يولغا قويۇلۇپ، ئىلگىرى - ئاخىر بەش مىللىي ئاپتونوم ئوبلاست، ئالتە مىللىي ئاپتونوم ناھىيە، 40 مىللىي يېزا قۇرۇلدى. مانا شۇ ئاساستا، 1955 - يىلى 10 - ئاينىڭ 1 - كۈنى شىنجاڭ ئۇيغۇر ئاپتونوم رايونى رەسمىي قۇرۇلدى.

ئۇيغۇر مىللىتى جۇڭگودىكى قەدىمىي ئاز سانلىق مىللەتلەرنىڭ بىرى. «ئۇيغۇر» دېگەن ئىسىم مىللەتنىڭ نامى بولۇپ، ئۇ «گىتتىپاق»، «ئۇيۇشقاق» دېگەن مەنىلەرگە ئىگە. شىمالىي ۋەي سۇلالىسىدىن تارتىپ تاكى مىڭ سۇلالىسىغىچە بولغان جەرياندىكى خەنزۇچە تارىخىي كىتابلاردا «ئۇيغۇر» دېگەن ئىسىم ئاھاڭ تەرجىمىسى بويىچە، ئىلگىرى - ئاخىر بولۇپ، «袁纥» «回纥»، «韦纥»، «畏兀儿» قىلىپ

مىللەت شىنجاڭ قەدىمدىن تارتىپلا ئالتاي تىل سىستېمىسى، خەنزۇ - زاڭزۇ تىل سىستېمىسى، ھىندى - ياۋروپا تىل سىستېمىسى ئۆزئارا ئۇچراشقان، كۆپ مىللەت بىرلىكتە ياشاپ كەلگەن يەر. ئۇزۇن مۇددەتلىك تارىخىي تەرەققىيات جەريانىدا، شىنجاڭدىكى ھەر مىللەت خەلقى ھەممەنەپەس، تەقدىرداش بولۇپ، چېگرا رايونىنى ئېچىش، چېگرا رايونىنى قۇرۇش ۋە چېگرا رايونىنى قوغداش كۈرىشىدە گۆش بىلەن قاندەك ئايرىلماس زىچ مۇناسىۋەتنى شەكىللەندۈرۈپ، پۈتۈن مەملىكەتتىكى ھەر مىللەت خەلقى بىلەن بىرلىكتە، بىرلىككە كەلگەن، كۆپ مىللەتلىك دۆلەتنى قۇرۇپ چىقىشتا، كۆپ مەنبەلىك بىر پۈتۈن پارلاق جۇڭخۇا مەدەنىيىتىنى يارىتىشتا زور تارىخىي تۆھپە قوشتى.

شىنجاڭ — جۇڭگودىكى كۆپ مىللەت ئولتۇراقلاشقان ئەڭ چوڭ مەمۇرىي رايون. شىنجاڭنىڭ يەر مەيدانى 1 مىليون 660 مىڭ 400 كۋادرات كىلومېتىر. بۇ زېمىنغا ئۇيغۇر، خەنزۇ، قازاق، خۇيزۇ، قىرغىز، موڭغۇل، تاجىك، شىبە، مانجۇ، ئۆزبېك، رۇس، داغۇر، تاتار قاتارلىق بۇرۇندىن بار 13 مىللەت ئولتۇراقلاشقان. جۇڭخۇا خەلق جۇمھۇرىيىتى قۇرۇلغاندىن كېيىن، شىنجاڭنىڭ قۇرۇلۇش ئىشلىرىنىڭ تەرەققىي قىلىشىغا ۋە ئاھالىلەرنىڭ كۆچۈشىگە ئەگىشىپ، شىنجاڭدا يەنە دۇڭشياڭ مىللىتى، زاڭزۇ مىللىتى قاتارلىق مىللەتلەرنى ئۆز ئىچىگە ئالغان 34 مىللەت يېڭىدىن قوشۇلۇپ، شىنجاڭدىكى مىللەتلەرنىڭ سانى ھازىرقى 47 گە يەتتى. ھازىر شىنجاڭ جۇڭگودىكى يەر كۆلىمى ئەڭ كەڭ، مىللەت سانى ئەڭ كۆپ مىللىي رايون بولۇپ قالدى. 2000 - يىلى ئېلىپ بېرىلغان 5 - قېتىملىق مەملىكەتلىك نوپۇس تەكشۈرۈشتە شىنجاڭدىكى دائىملىق نوپۇس 18 مىليون 460 مىڭ چىقتى، بۇنىڭ ئىچىدە ئۇيغۇرلارنىڭ نوپۇسى 8 مىليون 256 مىڭ 600 بولۇپ، بۇ ئومۇمىي نوپۇسنىڭ %44.68 نى ئىگىلىدى؛ خەنزۇ 7 مىليون 23 مىڭ 900 بولۇپ، ئومۇمىي نوپۇسنىڭ %38.04 نى ئىگىلىدى؛ ئۇيغۇر ۋە باشقا ئاز سانلىق مىللەتلەرنىڭ ئومۇمىي نوپۇسى جەمئىي 11 مىليون 436 مىڭ 100 بولۇپ، شىنجاڭ ئومۇمىي نوپۇسىنىڭ %61.93 نى ئىگىلىدى.

لىمىپ يېزىلغان، 1935 - يىلىغا كەلگەندە ھازىرقى « 维吾尔 » دېگەن ئۈچ خەتكە تۇراقلاشقان. ئۇيغۇرلار ئاساسلىقى شىنجاڭ ئۇيغۇر ئاپتونوم رايونىغا ئولتۇراقلاشقان. 2000 - يىلى شىنجاڭدىكى ئۇيغۇرلارنىڭ نوپۇسى 8 مىليون 256 مىڭ 600 بولۇپ، بۇلارنىڭ زور كۆپچىلىكى تەڭرىتېغىنىڭ جەنۇبىدىكى ۋىلايەتلەر، بولۇپمۇ قەشقەر، ئاقسۇ، خوتەن قاتارلىق ئۈچ ۋىلايەتكە مەركەزلىك ئولتۇراقلاشقان. ئۇلار ئاپتونوم رايونىمىزدىكى پۈتۈن ئۇيغۇرلار ئومۇمىي نوپۇسىنىڭ %70 دىن كۆپرەكىنى ئىگىلەيدۇ. ئۇيغۇر تىلى ئالتاي تىل سىستېمىسىدىكى تۈركىي تىللار ئائىلىسىگە كىرىدۇ. ئۇيغۇرلار قەدىمكى زاماندا تۈرك يېزىقى ۋە قەدىمكى ئۇيغۇر يېزىقىنى ئىشلەتكەن، ئىسلام دىنىنى قوبۇل قىلغاندىن كېيىن تەدرىجىي ھالدا ئەرەب ھەرپلىرى ئا. ساسىدىكى ئۇيغۇر يېزىقىنى قوللىنىشقا باشلىغان.

ئۇيغۇر مىللىتىنىڭ ئەجدادىنى مىلادىدىن ئاۋ. ۋالقى II ئەسىردە بايقال كۆلى ئەتراپىدا ياشىغان دىڭلىڭلار دېيىشكە بولىدۇ. بۇ قوۋم ۷ ئەسىردىن كېيىن خەنزۇچە مەنبەلەردە تېپىلى دەپ ئاتالدى؛ تاڭ سۇلالىسىنىڭ دەسلەپكى مەزگىللىرىدە «回纥»، جىنيۇەنتىڭ 4 - يىلى (مىلادىيە 788 - يىلى) «回鹘» دەپ ئاتالدى. مىلادىيە 840 - يىلى ئۇيغۇر خانلىقى قىرغىز قوشۇنلىرى تەرىپىدىن يىمىرىلگەندىن كېيىن، كۆپ سانلىق ئۇيغۇرلار غەربىي يۇرتقا كېلىپ، كۆچمەن چارۋىچىلىقتىن تەدرىجىي مۇقىم ئولتۇراقلاشقان دېھقانچىلىققا ئۆتتى. ئۇلارنىڭ تارىم ئويمانلىقىنىڭ ئەتراپىدىكى ئۇدۇن، سۈلى، كۈسەن قاتارلىق قەدىمكى بەگلىكلەردىكى يەرلىك ئاھالە ۋە ئىككى خەن سۇلالىسىدىن كېيىن غەربىي يۇرتقا كەلگەن كۆچمەن خەن - بۇلار ھەم ئۇنىڭدىن كېيىن ئارقا - ئارقىدىن كەلگەن تۇبۇت، قىتان ۋە موڭغۇل قاتارلىق قوۋملار بىلەن قوشۇلۇشى ئارقىسىدا، XIII ئەسىرنىڭ بېشىغا كەلگەندە خەنزۇچە تارىخنامىلەردە «ئۇيغۇر (畏兀儿)» دەپ قەيت قىلىنغان ھازىرقى زامان مەنىسىدىكى ئۇيغۇر مىللىتى شەكىللەنگەن. ئۇيغۇرلار قەدىم زامانلاردا شا. مان دىنى، مانى دىنى، نىستورىيان دىنى، ئاتەشپەرەسلىك (زەردۇشت) ۋە بۇددا دىنىلىرىغا ئېتىقاد قىلغان، مىلادىيە X ئەسىرنىڭ بېشىدىن باشلاپ تەدرىجىي ھالدا ئىسلام دىنىغا ئېتىقاد قىلغان.

ئۇيغۇرلار ئاساسلىقى دېھقانچىلىق بىلەن شۇغۇللىنىدۇ، قىسمەنلىرى سودا، چارۋىچىلىق ۋە قول - سانائەت بىلەن شۇغۇللىنىدۇ. جۇڭخۇا خەلق جۇمھۇرىيىتى قۇرۇلغاندىن كېيىن، ئۇيغۇرلارنىڭ كەسپ - قۇ.

رۇلىمىسىدا ناھايىتى چوڭ ئۆزگىرىش بولۇپ، ھازىرقى زامان سانائىتى ۋە باشقا كەسىپلەر بىلەن شۇغۇللانغۇ. چىلارنىڭ سانى زور دەرىجىدە كۆپەيدى. ئۇيغۇرلارنىڭ XI ئەسىردىن تا بۈگۈنگىچە ساقلىنىپ كېلىۋاتقان نۇر - غۇن كاتتا ئەسەرلىرى بار. مەسىلەن: «تۈركىي تىللار دىۋانى»، «قۇتادغۇبىلىك» ۋە نۇرغۇنلىغان قەدىمكى ۋەسىقىلەر بۇنىڭ تىپىك مىسالى. بۇ مىراسلار جۇڭخۇا مىللەتلىرىنىڭ مەدەنىيەت خەزىنىسىنى تەبىئىي يوسۇندا بېيىتتى. ئۇيغۇرلار ناخشا - ئۇسۇلغا ماھىر. ئەۋلاد - تىن - ئەۋلادىچە داۋاملىشىپ كېلىۋاتقان، مەملىكەت ئىچى ۋە سىرتىدا داڭلىق چوڭ تىپتىكى يۈرۈشلۈك مۇزىكا - «ئون ئىككى مۇقام» ئۇيغۇر خەلق سەنئىتىنىڭ نادىر مىراسى، سەنەم - خەلق ئارىسىدا ئەڭ ئومۇملاشقان ئۇسۇل شەكلى. ئۇيغۇر مىللىي چالغۇلىرىنىڭ خىللىرى كۆپ، دۇتتار، راۋاب ئەڭ كۆپ ئىشلىتىلىدىغان ساز، ئۇنى يالغۇز چالسىمۇ، باشقا سازلار بىلەن بىللە تەڭكەش قىلىشىمۇ بولىدۇ. ئۇيغۇرلارنىڭ ئەنئەنىۋى قول ھۈنەرۋەنچىلىكى ئۇزۇن تارىخقا ئىگە، گىلەمچىلىك ۋە يىپەكچىلىك سەنئىتى ئۆزىگە خاس ئالاھىدىلىككە ئىگە. ئاق - قارا رەڭلىك ياكى رەڭدار مەشۇت يىپتىن كەشتىلەپ تىكىلگەن يۇمىلاق جىپەكلىك تۆت بۇرجەكلىك گۈللۈك دوپپا ئەڭ ۋەكىللىك خاراكتېرى بار ئەنئەنىۋى مىللىي باش كىيىملەر. نىڭ بىرى. ئەرلەر چوڭ ياقىملىق ئۇزۇن تون كىيىپ، بېلىگە شايى ياغلىق ياكى رەخت بەلۋاغ باغلايدۇ. ئايال - لار بولسا، كۆپىنچە كەڭ ھەم ئۇزۇن يەڭلىك كۆڭ - لەك، كەمزۇل ھەم ئۇزۇن تامبال كىيىدۇ. ھازىرقى زاماندىكى ئۇيغۇر شەھەر ئاھالىلىرىنىڭ ئەرلىرى دەۋر - گە خاس پەسىللىك، يارىشىملىق كىيىملەرنى كىيىدۇ، ئاياللىرى بولسا، يەنىلا ئۇزۇن كۆڭلەك، غەرىپچە كاس - تۇم - يوپكا قاتارلىقلارنى كىيىدۇ. ئۇيغۇرلارنىڭ يې - مەكلىك قۇرۇلمىسىدا ئۇن تامىقى ئاساسىي ئورۇندا تۇرىدۇ. گۆش ۋە سۈت تۈرىدىكىلەر، يەنە نان، مانتا، پولۇ ۋە مېۋىلەر كۈندىلىك تۇرمۇشتا ياقىتۇرۇپ ئىستې - جال قىلىنىدۇ. ئەنئەنىۋى ئۆي - جايلىرى ئادەتتە توپا ۋە ياغاچ قۇرۇلمىلىق، تۈز ئۆگزىلىك، بىر قەۋەتلىك بولىدۇ. دەپن قىلىش ئىشلىرى ئىسلام قائىدىسى بو - يىچە بولىدۇ. مېيىت يەرگە كۆمۈلىدۇ. روزى ھېيت، قۇربان ھېيتلار ئۇلارنىڭ ئاساسلىق ئەنئەنىۋى بايراملى - رى بولۇپ، بۇ بايراملار ئىسلام دىنىدىن كەلگەن. ئەنئەنىۋى تەنتەربىيە پائالىيەتلىرىدىن داۋازلىق، چېلى - شىش، ئوغلاق تارتىش قاتارلىقلار بار. ناخشا - ئۇس - سۇل ۋە ئويۇن - تاماشا بىر گەۋدە قىلىنغان مەشرەپ

خەلق ئەڭ ياخشى كۆرىدىغان بىرخىل كۆڭۈل ئېچىش پائالىيىتىدىن ئىبارەت. (رەڭلىك قىستۇرما ۋاراقنىڭ 25 - بېتىگە قارالسۇن)

خەنزۇ مىللىتى جۇڭگودىكى ئاساسلىق مىللەت. ئۇ ئوتتۇرا تۈزلەڭلىكتىكى شيا، شياڭ، جۇ، چىن قاتارلىق ئاھالە ۋە ئۇنىڭ ئەتراپىدىكى قېرىنداش مىللەتلەرنىڭ ئۇزۇن مۇددەت ئۈزلۈكسىز قوشۇلۇشى ئارقىلىق خەن سۇلالىسىنىڭ دەسلەپكى مەزگىلىدە شەكىللەنگەن خەلقنىڭ نامى. 2000 - يىلى شىنجاڭدىكى خەنزۇلارنىڭ ئومۇمىي نوپۇسى 7 مىليون 23 مىڭ 900 گە يەتكەن. ئۇلار شىنجاڭنىڭ ھەرقايسى جايلىرىغا تارقالغان بولۇپ، %75 تىن كۆپرەكى تەڭرىتاغنىڭ شىمالىدىكى رايونلارغا ئورۇنلاشقان. خەنزۇ تىلى خەنزۇ - زاڭزۇ تىل سىستېمىسىنىڭ خەنزۇ تىلى تۈركۈمىگە مەنسۇپ. خەنزۇلار خەنزۇ يېزىقىنى قوللىنىدۇ. شىنجاڭدىكى خەنزۇلارنىڭ ئېغىز تىلىدا ئۆزىگە خاس فونېتىكىلىق، گرامماتىكىلىق ئالاھىدىلىكلەر بولغاندىن باشقا، يەنە باشقا مىللەتلەرنىڭ تىلىدىن قوبۇل قىلىنغان بىر قىسىم سۆزلەرمۇ بار. شىنجاڭدىكى باشقا مىللەتلەر بىلەن ئۇزۇن ۋاقىت ئارىلاش ئولتۇراقلاشقان بىر قىسىم خەنزۇلار ئۇيغۇر، قازاق قاتارلىق مىللەتلەرنىڭ تىلىدا سۆزلىيەلەيدۇ.

خەنزۇ مىللىتى شىنجاڭ رايونىدا ئەڭ بۇرۇن ئولتۇراقلاشقان مىللەتلەرنىڭ بىرى. ئەڭ قەدىمكى دەۋردىكى خەنزۇلارنىڭ ئەجدادلىرى غەربىي يۇرتتىكى ھەرقايسى قوۋملەر بىلەن باردى - كەلدى قىلغان. ئالاھىدە، خەن ۋۇدى دەۋرىدە جالڭ چيەن غەربىي يۇرتقا ئىككى قېتىم ئەلچىلىككە كېلىپ قايتقاندىن كېيىن، خاندانلىق غەربىي يۇرتتا چوڭ كۆلەملىك تېرىقچىلىقنى باشلىغان. مىلادىيىدىن ئىلگىرىكى 60 - يىللاردا، غەربىي يۇرت قورۇقچىلىق مەھكىمىسى قۇرۇلغاندىن ئېتىبارەن چېگرانى قوغداش، تېرىقچىلىق قىلىش، سودا قىلىش ۋە ئۇرۇش قالايمىقانچىلىقىدىن پاناھلىنىش ئۈچۈن تەڭرىتاغنىڭ جەنۇبى ۋە شىمالىغا كېلىدەنغان كۆچمەن خەنزۇلارنىڭ ئايىغى ئۈزۈلمىگەن. جەنۇبىي ۋە شىمالىي سۇلالىلەردىن تاڭ سۇلالىسىنىڭ دەسلەپكى دەۋرىگىچە تۇرپان ئويمانلىقىدا كۈچەيتىلگەن. كۆمۈر ئىقتىسادىدىكى قۇبۇ خانلىقى قۇرۇلغان. تاڭ سۇلالىسى مەزگىلىدە تۇرپان ئويمانلىقى، قۇمۇل تۈزلەڭلىكى ۋە جۇڭغار ئويمانلىقىنىڭ شەرقىي جەنۇبىي قىسمىغا ئولتۇراقلاشقان خەنزۇ ئاھالە كۆپرەك بولۇپ، بۇ يەرنىڭ مەمۇرىي ئايرىمىسىدا ئىچكىرىدىكى جايلارغا ئوخشاش.

شاش «ئايماق، ناھىيە، يېزا، كەنت» تۈزۈمى قوللىنىلغان. چىڭ سۇلالىسى شىنجاڭنى بىرلىككە كەلتۈرگەندىن كېيىن، ئەسكەرلەرنى قىسقارتىپ، ئۇلارغا يەر بۆلۈپ بېرىش، جىنايەتچىلەرنى ئەۋەتىپ بوز يەر ئاچقۇ-زۇش، ئاھالە كۆچۈرۈپ چېگرانى قوغداش، ھەرخىل ئىگىلىكنى يۈكسەلدۈرۈش، سودا - سېتىقنى رىغبەتلەندۈرۈش سىياسەتلىرىنى يولغا قويغاچقا، خەنزۇ ئاھالىلىرى تۈركۈملەپ غەربىي قىسىمغا كۆچۈپ كېلىپ شىنجاڭدا ئولتۇراقلاشقان. مىڭگو يىللىرىدا نۇرغۇنلىغان خەنزۇلار شىنجاڭغا كېلىپ سودا بىلەن شۇغۇللانغان، گەنسۇ، شەنشى، خېبېي قاتارلىق ئۆلكىلەردىكى ئاھالىلەرمۇ شىنجاڭغا كېلىپ تېرىقچىلىق قىلىپ، شىنجاڭدىكى خەنزۇلارنىڭ مۇھىم تەركىبىي قىسمىغا ئايلانغان. جۇڭخۇا خەلق جۇمھۇرىيىتى قۇرۇلغاندىن كېيىن، شىنجاڭدىكى خەنزۇلارنىڭ سانى تېز ئاشتى. مەملىكەتنىڭ ھەرقايسى جايلىرىدىن زور تۈركۈمدىكى كەسىپ ئالماشتۇرغان ھەربىيلەر، زىيالىي ياشلار، دېھقانلار، كادىرلار، پەن - تېخنىكا خادىملىرى ۋە سودا - سېتىق بىلەن شۇغۇللىنىدىغان خادىملار ئارقا - ئارقىدىن شىنجاڭغا كېلىپ چېگرا رايونىنىڭ قۇرۇلۇشىغا ياردەم بېرىپ، ھەر مىللەت خەلقى بىلەن بىرلىكتە شىنجاڭنىڭ ئىقتىسادى، مەدەنىيىتىنىڭ تەرەققىياتىغا مۇھىم تۆھپىلەرنى قوشتى.

شىنجاڭدىكى خەنزۇلارنىڭ كەسپىي جەھەتتىن تارىخىي قىلىشى كەڭ، ئىقتىسادىي پائالىيىتى كۆپ خىل. ئۆرپ - ئادەت جەھەتتە ئۇلار ئومۇمەن ئەسلىي يۇرتىنىڭ ئالاھىدىلىكلىرىنى ساقلىغان، شۇنداقلا يەرلىك ئاز سانلىق مىللەتلەرنىڭ ئۆرپ - ئادەتلىرىنىڭ تەسىرىگە ئۇچرىغان. ئاياللار شىم - چاپان كىيىشنى ياقتۇرىدۇ. تاماقتا ئۇن تامىقى ئاساس، گۈرۈچ تامىقى قوشۇمچە بولۇپ، نان، پولۇ، سۈت، قوي گۆشى قاتارلىقلارنىمۇ ياقتۇرۇپ يەيدۇ. ئۇلارنىڭ ئەڭ ئاساسلىق بايرىمى باھار بايرىمىدۇر.

(رەڭلىك قىستۇرما ۋاراقنىڭ 25 - بېتىگە قارالسۇن)

قازاق مىللىتى جۇڭگودىكى ئاز سانلىق مىللەتلەرنىڭ بىرى. ئۇلار ئاساسلىقى شىنجاڭ ئۇيغۇر ئاپتونوم رايونىنىڭ ئىلى قازاق ئاپتونوم ئوبلاستى، مورى قازاق ئاپتونوم ناھىيىسى، بارىكۆل قازاق ئاپتونوم ناھىيىسى، سانجى خۇيزۇ ئاپتونوم ئوبلاستى، بور-تالا موڭغۇل ئاپتونوم ئوبلاستى، ئۈرۈمچى شەھىرى، كۈيتۈن شەھىرى ۋە قاراماي شەھىرى قاتارلىق جايلارغا ئورۇنلاشقان. 2000 - يىلى شىنجاڭدىكى قازاقلارنىڭ سانى 1 مىليون 200 مىڭ 500 گە يەتكەن.

سەنئەت ئەنئەنىسىگە ئىگە، «ئاقىن» لار خەلق قوشاقدىكىلىرىنى تارقاقچى غەزەلخانلاردۇر. مول، رەڭدار خەلق ھېكايىلىرى، داستانلار ۋە شەجەرلەر ئەۋلادتىن - ئەۋلادقا داۋاملىشىپ كەلمەكتە. قويۇق يايلاق مەدەنىيىتى تۈسىدىكى قول - ھۈنەر سەنئىتى ۋە ئاتلىق ھەرخىل تەنتەربىيە ھەرىكەتلىرى ۋە كۆڭۈل ئېچىش پائالىيەتلىرى قازاق خەلقىنىڭ ئەمگەكچان، باتۇرلۇقتىكى ئىكس ئەتتۈرىدۇ. ئاساسلىق ھېيت - بايراملىرى قۇربان ھېيت ۋە روزى ھېيتتىن ئىبارەت. (رەڭلىك قىستۇرما ۋاراقنىڭ 25 - بېتىگە قارالمۇن)

خۇيزۇ مىللىتى جۇڭگودىكى ئاز سانلىق مىللەتلەرنىڭ بىرى. 2000 - يىللىق ستاتىستىكىلىق مەلۇماتتا شىنجاڭدىكى خۇيزۇلارنىڭ نوپۇسى 813 مىڭ بولۇپ، ئۇلار ئاساسلىقى ئۈرۈمچى شەھىرى، سانجى، ئىلى، قاراشەھەر، تۇرپان، قۇمۇل ۋە شىخەنزە قاتارلىق جايلارغا تارقالغان. ئۇلار سانجى خۇيزۇ ئاپتونوم ئوبلاستى، قاراشەھەر خۇيزۇ ئاپتونوم ناھىيىسى ۋە يەنە بەش ئاپتونوم يېزىدا توپلىشىپ ئولتۇراقلاشقان.

شىنجاڭدىكى خۇيزۇلارنىڭ ئەجدادى ئاساسلىقى، مىلادىيە 13 - ئەسىردە موڭغۇللار غەربكە يۈرۈش قىلغاندا جۇڭگوغا ئېلىپ كىرگەن ئوتتۇرا ئاسىيا ۋە كىچىك ئاسىيالىق ئىسلام دىنىغا ئېتىقاد قىلغۇچى ھەرقايسى مىللەتتىن چىققان ئەسكەر، ھۈنەرۋەن، كاسپىلار بولۇپ، ئۇلار «تەنچىجۇن» قىسمى قىلىپ تەشكىللىنىگەن. ئومۇمىي نامى «خۇي خۇي» (مۇسۇلمانلار) دەپ ئاتالغان. ئۇلار قۇبەي خاننىڭ جۇڭگونى بىرلىككە كەلتۈرۈش ئۇرۇشىغا قاتناشقان. موڭغۇل ئاقسۆڭەكلىرى تەنچىجۇن «ئاتلانسۇ ئۇرۇش تەييارلىقىنى قىلدۇ، ئادەتتىكى چاغدا توپلىشىپ چارۋا باقىدۇ» دەپ بەلگىلىگەن. جىيۈەننىڭ 10 - يىلى (1273 - يىلى) يۈەن شىزۇ تەنچىجۇننى «مەمۇرىيە قوشۇلۇپ، ئاۋام يۇقرا بولۇش» قا بۇيرۇدى. شۇنىڭ بىلەن تۈركۈم - تۈركۈم خۇي خۇي قىسىملىرى ئاۋامغا قوشۇلۇپ بوز يەر ئۆزلەشتۈرۈشكە باشلىدى. جىيۈەننىڭ 27 - يىلى (1290 - يىلى) يۈەن شىزۇ: «تىڭگىردىكى 3000 ئائىلىلىك خۇي خۇي تېرىقچىلىق قىلسۇن، بوز يەر ئاچسۇن، چارۋا باقسۇن» دەپ بۇيرۇق چۈشۈردى. (تىڭگىر بۈگۈنكى شىنجاڭنىڭ فۇكاڭ شەھىرى). شىنجاڭ تەنچىجۇننىڭ چېگرا قوغدايدىغان ئاساسلىق رايونى بولغاچقا، خۇيزۇلارنىڭ مۇھىم دېھقانچىلىق رايونى بولۇپ قالدى. يۈەن سۇلالىسى مەزگىلىدە شىنجاڭنىڭ سانجى، فۇكاڭ، جىمىسار، ئىلى دەريا ۋادىسى

نوپۇسى 1 مىليون 277 مىڭ 400 گە يەتكەن. ئۇلارنىڭ تىلى ئالتاي تىل سىستېمىسى تۈركىي تىل ئائىلىسىدىكى غەربىي ھون تىل ئارمىقىغا كىرىدۇ. ئۇلار غەرب ھەرپلىرى ئاساسىدىكى قازاق يېزىقىنى قوللىنىدۇ. قازاق مىللىتىنىڭ ئەجدادىنى غەربىي خەن دەۋرىدىكى ئۇيسۇنلارغا، سۈي - ناك دەۋرىدىكى تۈركلەرگە، قارلۇقلارغا ھەم X، XII، XIII ئەسىر ئارىلىقىدىكى نايما، كىرەي، قىزاي قاتارلىق قەبىلىلەرگە باغلاشقا بولىدۇ. قازاق مىللىتىنىڭ ئىچىدە ئۇيسۇن، كىرەي، نايما قاتارلىق قەبىلى ئىسىملىرى تا ھازىرغىچە ساقلىنىپ كەلمەكتە. «قازاق» دېگەن ئىسىم ئەڭ دەسلەپ XV ئەسىردە مەيدانغا چىققان. XVI ئەسىرنىڭ دەسلەپكى مەزگىلىدە قازاق قەبىلىلىرى جۇغراپىيىلىك ئورۇن مۇناسىۋىتى بىلەن چوڭ يۈز، ئوتتۇرا يۈز ۋە كىچىك يۈزدىن ئىبارەت ئۈچ يۈزگە ئايرىلغان؛ XVII ئەسىرنىڭ ئوتتۇرىلىرىدا چىڭ سۇلالىسى جۇڭغارلارنى تىنچىتقاندىن كېيىن، چىڭ سۇلالىسىگە تەۋە بولغان. 1864 - يىلى زەيسان كۆلى ئەتراپىدا كۆچمەن چارۋىچىلىق بىلەن شۇغۇللانغان قازاقلارنىڭ 12 كىرەي قەبىلىسى ئەسلىدىكى جايدىن ئالتاي تاغلىرىنىڭ جەنۇبىغا كۆچۈپ كېلىپ چارۋا باققان. 1883 - يىلى، يەنە قازاق مىللىتى قىزاي قەبىلىسىدىن 3000 دىن كۆپرەك ئائىلىلىك كىشى ئىلى ۋە بورتالاغا كۆچۈپ كەلگەن. قازاقلارنىڭ زور كۆپچىلىكى ئىسلام دىنىغا ئېتىقاد قىلىدۇ. ئەمما، بەزى چارۋىچىلاردا شامان دىنىنىڭ قالدۇقلىرى مۇسۇلمانلارغا. قازاقلار مېيىتىنى يەرگە دەپنە قىلىدۇ. قازاق مىللىتى ئاساسلىقى چارۋىچىلىق بىلەن، قوشۇمچە يېزا ئىگىلىك بىلەن شۇغۇللىنىدۇ، كىگىز ئۆيدە تۇرىدۇ، تاماقلنىشتا گۆش بىلەن سۈتتى ئاساس قىلىدۇ. چارۋىچىلار قىشتا «تۇماق» كىيىدۇ. ياش ئاياللار بېشىغا ئاق لېچەك چىگىدۇ، ئۈستىگە گەجگە سىنى باسقۇدەك ياغلىق يېپىنىدۇ، ياغلىقنىڭ سول تەرەپ يۇقىرىسىغا بىر تال بېزەك تاقايدۇ. جۇڭخۇا خەلق جۇمھۇرىيىتى قۇرۇلۇشتىن بۇرۇن قازاقلاردىكى ئۇرۇق - قەبىلى تەشكىلاتى ئاساسەن ساقلىنغان بولۇپ، قەبىلى ئىچىدىكى ئەڭ كىچىك ئىجتىمائىي ۋە ئىشلەپچىقىرىش تەشكىلاتى «ئاۋۇل» دەپ ئاتالغان. جۇڭخۇا خەلق جۇمھۇرىيىتى قۇرۇلغاندىن كېيىن، ئىجتىمائىي ئىسلاھات يولىغا قويۇلۇپ، قازاقلارنىڭ ئىشلەپچىقىرىش ۋە تۇرمۇش شەكلىدە ناھايىتى چوڭ ئۆزگىرىش بولدى، تولۇقسىز مائارىپ ئومۇملاشتۇرۇلدى، ئۇلارنىڭ ماددىي تۇرمۇش ۋە مەدەنىيەت سەۋىيىسى زور دەرىجىدە يۇقىرى كۆتۈرۈلدى. قازاقلار ئەزەلدىن ئۆزىگە خاس

سى ۋە قەشقەر، خوتەن قاتارلىق جايلاردا خۇي خۇيلار تېرىقچىلىق قىلغان. 18 - ئەسىرنىڭ ئوتتۇرىدىن كېيىن چىڭ سۇلالىسى مەزگىللىرىدە ئىچكى-ئىررى ئۆلكىلەردىن زور ساندىكى خۇيىمىنلار شىنجاڭغا كۆچۈپ چىقىپ، ھازىرقى زامان خۇيزۇ مىللىتىنى شەكىللەندۈرگەن.

شىنجاڭدىكى خۇيزۇلار ئاساسلىقى دېھقانچىلىق ئىشلەپچىقىرىشى بىلەن، قوشۇمچە قول سانائىتى ۋە سودا - سېتىق بىلەن شۇغۇللىنىدۇ. تۈرمۈشتا كىيىم - كېچەكنىڭ رەتلىك، پاكىز، ئاددىي - ساددا، تەبىئىي، چوڭ سۈپەت بولۇشىغا دىققەت قىلىدۇ. ئەر-لىرى بېشىغا ئاق دوپپا، ئۇچىسىغا ئاق كۆڭلەك، ئۈستىگە قارا رەڭلىك تون ياكى زىغىر رەڭ جىلتىكە كىيىدۇ. ئاياللىرى بېشىغا ياغلىق چىگىدۇ ياكى يۇمىلاق دوپپا كىيىدۇ، زىننەت بۇيۇملىرى ئاقاشنى ياخشى كۆرىدۇ. ھازىرقى زامان خۇيزۇ ياشلىرىنىڭ كىيىم - كېچىكى زامانغا يۈزلەنگەچكە، خەنزۇلارنىڭ كىيىم - كېچىكىدىن ئانچە چوڭ پەرق قىلمايدۇ. خۇيزۇلارنىڭ يېمەكلىكىدە ئۇن تاسقى ئاساسلىق بولۇپ، ھەرخىل تەملىك يېمەكلىكلىرى ئۆزگىچە ئالاھىدىلىككە ئىگە. لەغمەن، خوشال، لەڭبۇك، راڭپىزا، پىلتە قۇيماق، پىنتاڭ ۋە دۈملىمە گۆش قاتارلىقلارنىڭ خېلى نامى بار. خۇيزۇلارنىڭ «توققۇز قاچا، ئۈچ يۈرۈشلۈك» ئائىلە زىياپىتىمۇ ئۆزگىچە ئالاھىدىلىككە ئىگە. خۇيزۇ ئاممىسىنىڭ زور كۆپچىلىكى ئىسلام دىنىغا ئېتىقاد قىلىدۇ. ئۇلار ئىسلام دىنىنىڭ دافاڭ ۋە شياۋفاڭ مەزھەپلىرىگە ئايرىلغان. دافاڭ دېگىنىمىز «قەدىمىيە مەزھىپى» ۋە «خۇفىيە مەزھىپى» ئېتىقادچىلىرىنىڭ ئومۇمىي نامى. شياۋفاڭ دېگىنىمىز خاسلا جەخەرىيە ئېتىقادچىلىرىنى كۆرسىتىدۇ. خۇيزۇلاردىكى پەرھىز-لەرنىڭ كۆپىنچىسى ئىسلام دىنىغا بولغان ئېتىقادنى مەنبە قىلغان بولۇپ، ئۇزۇن جەريانلىق ئۆزگىرىش نەتىجىسىدە ئۆرپ - ئادەتكە ئايلاندى كەتكەن. خۇيزۇلار مېھىتىنى تۇپراققا كۆمىدۇ. روزى ھېيت ۋە قۇربان ھېيتلار ئۇلارنىڭ ئاساسلىق ئەنئەنىۋى بايرىمى. (رەڭلىك قىستۇرما ۋارقىنىڭ 26 - بېتىگە قارالسۇن)

قىرغىز مىللىتى جۇڭگودىكى ئاز سانلىق مىللەتلەرنىڭ بىرى. «قىرغىز» مىللەتنىڭ نامى بولۇپ، ئۇنىڭ مەنىسىنى بەزىلەر ساناق سان قىرىقىنىڭ كۆپلۈكى، شۇڭا ئۇ «قىرىق قەبىلە» دېگەن مەنىنى بېرىدۇ، دېسە؛ يەنە بەزىلەر «يايلاق ئادىمى» دېگەن بولىدۇ، دېيىشىدۇ. خەنزۇچە تارىخنامىلەردە: «鬲昆» (گى

كۈن)، «坚昆» (جىيەن كۈن)، «纥骨» (خېگۇ)، «辖戛斯»، «黠戛斯» (شاگاسى)، «乞儿吉思» (چىرچىسى)، «吉利吉思» (جىلىسىجىسى)، «布鲁特» (بۇلۇتى) دېگەنگە ئوخشاش ئاھاڭ تەرجىمىسى بىلەن خاتىرىلەنگەن. قىرغىزلار ئاساسلىقى شىنجاڭ ئۇيغۇر ئاپتونوم رايونىنىڭ قىزىلمۇ قىرغىز ئاپتونوم ئوبلاستىغا، ئاز ساندىكىلىرى شىمالىي ۋە جەنۇبىي شىنجاڭنىڭ ھەرقايسى جايلىرىغا تارقالغان. خېيەن لۇڭجياڭ ئۆلكىسىنىڭ فۇيۇ ناھىيىسىدىمۇ بىرقانچە يۈز ئائىلىلىك قىرغىز بار. 2000 - يىللىق ستاتىستىكىلىق مەلۇماتتا شىنجاڭدىكى قىرغىزلارنىڭ نوپۇسى 159 مىڭ 500 نەپەر. قىرغىز تىلى ئالتاي تىللىرى سىستېمىسى تۈركىي تىللار ئائىلىسىنىڭ شەرقىي ھون تارمىقىغا مەنسۇپ. قىرغىز تىلى جەنۇب ۋە شىمالدىن ئىبارەت ئىككى دىئالېكتقا بۆلۈنىدۇ. قىرغىزلار ئەرەب يېزىقى ئاساسىدىكى ئېلىپبەلىك يېزىقنى قوللىنىدۇ. جەنۇبىي شىنجاڭدىكى قىرغىزلار ئۇيغۇر تىلىنى بىلىدۇ. شىمالىي شىنجاڭدىكى قىرغىزلار بولسا قازاق تىلىنى بىلىدۇ.

قىرغىز مىللىتىنىڭ ئەجدادلىرى مىلادىيىدىن ئىلگىرى يېنسەي دەرياسىنىڭ يۇقىرى ئېقىم رايونلىرىدا چارۋىچىلىق بىلەن شۇغۇللانغان ھونلاردىن ئىبارەت. كېيىنرەك ئۇلار غەربىي جەنۇبقا، يەنى تەڭرىتاغ ئېتىكىلىرىگە كۆچۈپ كېلىپ ئىلگىرى - ئاخىر تۈرك ۋە ئۇيغۇر قەبىلىلىرىگە قوشۇلغان. تاڭ سۇلالىسىنىڭ دەسلەپكى مەزگىللىرىدە قىرغىزلار سىرتاردۇش خانلىقىغا تەۋە بولغان. تاڭ سۇلالىسى جېنگۇەننىڭ 22 - يىلى (مىلادىيە 648 - يىلى) قىرغىزلارنىڭ سەركەر-دەسى تاڭ سۇلالىسىگە كىرگەن. تاڭ سۇلالىسى ئۆز تەۋەلىكىدىن ئۇلارغا جىيەنكۈن تۇتۇق مەھكىمىسى تەسىس قىلىپ بەرگەن. قىرغىزلار 840 - يىلى ئۇيغۇر خانلىقىنى مەغلۇپ قىلىپ، قىرغىز خانلىقىنى قۇرغان. ئۇلار 10 - ئەسىردىن 18 - ئەسىرنىڭ ئوتتۇرىلىرىغىچە ئىلگىرى - ئاخىر بولۇپ قاراخانىيلار سۇلالىسى، قىتان، غەربىي قىتان، چاغاتاي خانلىقىنىڭ ھۆكۈمرانلىقى ئاستىدا بولغان. غەربىي قىتاننىڭ غەربىي قىسمىغا كۆچۈشى ۋە 13 - ئەسىردە موڭغۇللارنىڭ غەربكە قىلغان يۈرۈشلىرىنىڭ تەسىرىدە يېنسەي دەرياسىنىڭ ۋادىسىدىكى قىرغىز قەبىلىلىرى ئاستا - ئاستا غەربىي جەنۇبقا قاراپ كۆچكەن. ئۇلارنىڭ سۇلالىسىنىڭ ئاخىرى چىڭ سۇلالىسىنىڭ باشلىرىدا جۇڭغارلارغا بېقىنغان. چىڭ سۇلالىسى جۇڭغارلارنى تىنچىتىۋالدىن كېيىن بىر قىسىم قىرغىز قەبىلىلىرى يەنە

نوم ئوبلاستى، بورتالا موڭغۇل ئاپتونوم ئوبلاستى ۋە قوبۇقسار موڭغۇل ئاپتونوم ناھىيىسى قاتارلىق جايلارغا تارقالغان. 2000 - يىلى شىنجاڭدىكى موڭغۇللارنىڭ ئومۇمىي نوپۇسى 156 مىڭ 800 گە يەتكەن. موڭغۇل تىلى ئالتاي تىللىرى سىستېمىسىنىڭ موڭغۇل تىلى ئائىلىسىگە كىرىدۇ، ئۇيرات دىئالېكتىدا سۆزلىشىدۇ، تودو يېزىقىنى قوللىنىدۇ. نۆۋەتتە ئۇلار مەملىكەت بويىچە ئورتاق قوللىنىلىدىغان خودوم يېزىقىنى ئۆگىدى. ئىشنى يولغا قويۇپ، ئىككى خىل يېزىقىنى تەڭ ئىشلەتە مەكتە.

13 - ئەسىرنىڭ باشلىرىدا موڭغۇللار چىڭگىزخاننىڭ غەربكە يۈرۈش قىلىشىدا تەڭرىتاغنىڭ شىمالىغا كېلىپ تۇرۇپ قالغان. مىڭ سۇلالىسى دەۋرىدە موڭغۇللار شەرقىي تاتارلار ۋە چۆللۈكنىڭ غەربىي قىسمىدىكى ئۇيراتلاردىن ئىبارەت ئىككى چوڭ بۆلەككە ئايرىلغان. 16 - ئەسىرنىڭ ئوتتۇرىلىرىدا چۆللۈكنىڭ غەربىدىكى ئۇيراتلار تۇرغۇت، دوربوت، خوشۇت ۋە جۇڭغاردىن ئىبارەت تۆت قىسىمغا بۆلۈنگەن بولۇپ، چىڭ سۇلالىسى دەۋرىدە ئۇلار ئۇيراتلار دەپ ئاتالغان. ئۇيرات موڭغۇللىرى شىنجاڭنىڭ شىمالىي قىسمىدىن تاكى بالقاش كۆلىنىڭ شەرقىي ۋە جەنۇبىي رايونلىرىغىچە بولغان جايلاردا چارۋىچىلىق قىلغان. 18 - ئەسىرنىڭ ئوتتۇرىلىرىغا كەلگەندە، چىڭ سۇلالىسى ھۆكۈمىتى ئىلىغا ئەسكەر ئەۋەتىپ جۇڭغار ئاقسۆڭەكلىرىنىڭ توپىلىشىنى تىنچىتىشقا ھەمدە شۇ يەردىكى ئۇيراتلارنى مانجۇلارنىڭ سەككىز خوشۇنلۇق تۈزۈمى بويىچە ئۇيرات يىڭى (باتالىيونى) قىلىپ تەشكىللىگەن. شۇنىڭدىن كېيىن ئۇلار «ئۇيرات موڭغۇللىرى» دەپ ئاتالغان. 1771 - يىلى ئىلگىرى غەربكە كۆچۈپ ۋولگا دەرياسىنىڭ تۆۋەن ئېقىنلىرىغىچە بارغان تۇرغۇت قەبىلىسىدىن 100 مىڭدىن ئارتۇق ئادەم سەركەردە ئوۋباشنىڭ باشلامچىلىقىدا ۋەتەنگە قايتىپ كەلگەن. ھازىرقى بايىنغولىن، قوبۇقسار، جىڭ قاتارلىق ئوبلاست ۋە ناھىيىلەردىكى موڭغۇللار ئاشۇلارنىڭ ئەۋلادى. 1764 - يىلى ۋە 1813 - يىلى چىڭ سۇلالىسى ھۆكۈمىتى جاڭجياكو-نىڭ شىمالىدىكى جايلاردىن بىر بۆلەك چاھار موڭغۇللىرىنى كۆچۈرۈپ كەلگەن. ھازىر بورتالا موڭغۇل ئاپتونوم ئوبلاستىدا ياشاۋاتقان موڭغۇللارنىڭ ئاساسلىقى شۇلارنىڭ ئەۋلادى. موڭغۇللار ئىلگىرى شامان دىنىغا ئېتىقاد قىلغان. 16 - ئەسىردىن كېيىن ئاستا - ئاستا لاما دىنىنىڭ گىلۇ مەزھىپىگە ئېتىقاد قىلىدىغان بولغان. ئەمما، شامان دىنى ئۇلارنىڭ ئەنئەنىۋى ئۆرپ - ئادەتلىرىدە چوڭقۇر ئىزلىرىنى قالدۇرغان. موڭغۇللار-

ئىسمى بويلىرىغا كۆچۈپ كەتكەن. ئۇزۇن مۇددەتلىك كۆچۈش جەريانىدا، ئۇلار ئەتراپىدىكى باشقا قەبىلىلەر بىلەن قوشۇلۇپ، ئۆز مىللىتىنىڭ شەكىللىنىشى ۋە تەرەققىياتىنى ئىلگىرى سۈرگەن. چىڭ سۇلالىسىنىڭ دەسلەپكى مەزگىللىرىدە قىرغىزلار مەنچىڭ ئەسكەرلىرىگە باسلىشىپ، جۇڭغارلارنى ۋە چوڭ - كىچىك خوجىلار توپىلىشىنى تىنچىتىشقا. 19 - ئەسىردىن بۇيان قىرغىزلار چارروسىيىنىڭ ۋە ياقۇپ بەگنىڭ تاجاۋۇزى ھەم ھۆكۈمرانلىقىغا قارشى كۈرەشكە ئاكتىپ قاتنىشىپ، چېگرىنى مۇستەھكەم ساقلىغان. قىرغىزلار ئاساسلىقى ئىسلام دىنىغا ئېتىقاد قىلىدۇ. شىنجاڭنىڭ دۆربىلىجىن ناھىيىسىگە ئولتۇراقلاشقان ئاز ساندىكى قىرغىزلار لاما دىنى ۋە شامان دىنىغا ئېتىقاد قىلىدۇ. ئۇلار مېيىتىنى يەرگە دەپنە قىلىدۇ.

قىرغىز مىللىتى ئۇزاق مەدەنىيەت ئەنئەنىسىگە ئىگە، ناخشا - ئۇسۇلغا ماھىر مىللەت. مەشھۇر خەلق ئېپوسى «ماناس» جۇڭخۇا مىللەتلىرىنىڭ ئۈچ چوڭ ئېپوسىنىڭ بىرى. قومۇز ئۇلارنىڭ ۋەكىللىك خاراكتېرىگە ئىگە چالغۇ مۇزىكىسى. قول - ھۈنەر سەنئىتىدە كەشتىچىلىك، ئويىچىلىق ناھايىتى مەشھۇر. ئەرلەرنىڭ ئاق كىگىز قالىپى ئالاھىدە خۇسۇسىيەتلىك كىيىم - كېچىكى ھېسابلىنىدۇ. ئەرلىرى تېگى ئاق كەشتىلەنگەن ئويما ياقىلىق كۆڭلەك كىيىدۇ، ئۇنىڭ ئۈستىگە خۇرۇمدىن ياكى كۆك قارا رەختتىن تىكىلگەن چوڭ ياقىلىق چاپان كىيىدۇ، بەلگە پونا باغلايدۇ. ئاياللىرى كەمزۇل ۋە كۆڭلەك كىيىدۇ ياكى كۆڭلەك ئۈستىگە جىلتىكە، ئۇنىڭ ئۈستىگە تون كىيىدۇ. ئا. ساسلىق نامىنى گۆش تۈرىدىكى يېپەكلىك ۋە سۈت ياساللىرىدىن ئىبارەت. سۈت چاي ئىچىشكە ئامراق. تاغلىق رايوندا چارۋىچىلىق ئىشلەپچىقىرىشى بىلەن شۇ. غۇللا تېغىچىلار يازدا كىگىز ئۆيىدە، قىشتا تام ئۆيىدە تۇرىدۇ. تۈزلەڭلىك رايوندا دېھقانچىلىق ئىشلەپچىقىرىشى بىلەن شۇغۇللانغۇچىلار كېسەك ۋە ياغاچ قۇرۇلمىلىق ئۆيىدە تۇرىدۇ. ئاساسلىق بايراملىرى روزى ھېيىت، قۇربان ھېيىت ۋە نورۇز بايراملىرى قاتارلىقلار. (رەڭلىك قىستۇرما ۋاراقنىڭ 26 - بېتىگە قارالسۇن)

موڭغۇل مىللىتى جۇڭگودىكى ئاز سانلىق مىللەتلەرنىڭ بىرى. شىنجاڭدىكى موڭغۇللار موڭغۇل مىللىتىنىڭ بىر تارمىقى بولۇپ، ئۇلار ئۇيرات موڭغۇللىرىنىڭ ئەۋلادى. يۈەن سۇلالىسى دەۋرىدىكى خەنزۇچە تارىخنامىلەردە «ئۇۋەيس، ئۇيرات» دەپ قەيت قىلىنغان. ئۇلار ئاساسلىقى بايىنغولىن موڭغۇل ئاپتونوم-

نىڭ مېيىت ئۇزىتىشىدا كۆيدۈرۈش، كۆمۈش، ئوچۇق-چىلىقتا قويۇشتىن ئىبارەت ئۈچ خىل شەكىل بار. شىنجاڭدىكى موڭغۇللار ئەزەلدىن چارۋىچىلىق ئىشلەپچىقىرىشى بىلەن شۇغۇللىنىپ، ئاساسلىقى ئات، تۆگە، كالا، قوي قاتارلىق بەش خىل چارۋىنى باقىدۇ. يېقىنقى زاماندىن بۇيان بىر بۆلەك موڭغۇللار تەدرىجىي دېھقانچىلىققا يۈزلەندى. ئۇيرات موڭغۇللىرىنىڭ ئارىسىدىكى چوڭ ھەجىملىك قەھرىمانلىق ئېپوسى «جاڭ-غىر» جۇڭخۇا مىللەتلىرىنىڭ ئۈچ چوڭ ئېپوسىنىڭ بىرى بولۇپ، ئۇ خەلق ئارىسىدا ناھايىتى كەڭ تارقالغان. سازلاردىن ئات باشلىق غېجەك ناھايىتى مەشھۇر. شىنجاڭدىكى موڭغۇللارنىڭ يەنە چېكىپ چالىدىغان ئىككى تارلىق «توبوشۇر» دېگەن سازى بار. ئەنئەنىۋى كىيىمى موڭغۇلچە چاپان. يېمەكلىك جەھەتتە سۈت مەھسۇلاتلىرى، كالا، قوي گۆشى ۋە ئۇن تامىقى ئاساسلىق ئورۇندا تۇرىدۇ. سۈتلۈك چايغا ئامراق. چارۋىچىلار موڭغۇل ئۇسلۇبىدىكى كىگىز ئۆيدە تۇرىدۇ. باھار بايرىمى ئەڭ كاتتا بايرىمى ھېسابلىنىدۇ. ھەر يىلى بىر قېتىم ئۆتكۈزۈلىدىغان ھەرخىل ئويۇن ۋە كۆڭۈل ئېچىشنى نىشان قىلغان «ئادام» مەرىكىسىدە مۇ موڭغۇللارنىڭ ئەنئەنىۋى بايرىمى. (رەڭلىك قىستۇرما ۋاراقنىڭ 26 - بېتىگە قارالسۇن)

تاجىك مىللىتى جۇڭگودىكى ئاز سانلىق مىللەتلەرنىڭ بىرى. «تاجىك» ئۆز مىللىتىنىڭ نامى بولۇپ، ئۇنىڭ مەنىسى «خان تاجى» دېگەن بولىدۇ. 2000 - يىلىدىكى ستاتىستىكىلىق مەلۇماتقا ئاساسلانغاندا، شىنجاڭدىكى تاجىكلارنىڭ نوپۇسى 39600 نەپەر. ئۇلارنىڭ %60 تاشقورغان تاجىك ئاپتونوم ناھىيىسىگە جايلاشقان، قالغان قىسمى ئاقتۇ، يەكەن، پوسكام، گۇما ۋە قاغىلىق قاتارلىق ناھىيىلەرگە تارقالغان. تاجىكلارنىڭ تىلى ھىندى - ياۋرو تىللىرى سىستېمىسى ئىران تىلى ئائىلىسىنىڭ پامىر تىلى تارمىقىغا مەنسۇپ. كۆپ ساندىكى تاجىكلار تاجىك تىلىنىڭ سارىقول دىئالېكتىدا، ئاز ساندىكى تاجىكلار ۋا-خان دىئالېكتىدا سۆزلىشىدۇ. جۇڭگو تاجىكلىرىنىڭ تىلىمۇ سارىقول تىلى دەپ ئاتىلىدۇ. تاجىكلارنىڭ يېزىقى يوق. مىللەتلەر ئارا باردى - كەلدىنىڭ قويۇقلۇقى تۈپەيلى كۆپ ساندىكى تاجىكلار ئۇيغۇر ۋە قىرغىز تىللىرىنى بىلىدۇ. ئادەتتە ئومۇميۈزلۈك ئۇيغۇر يېزىقىنى ئىشلىتىدۇ. تاجىكلارنىڭ ئەجدادىنى قەدىم زاماندا پامىر ئېگىزلىكىنىڭ شەرقىي قىسمىدا ئىران تىلىدا سۆز-

لەشكۈچى قەبىلىلەرگە باغلاشقا بولىدۇ. مىلادىيە 2 -، 3 - ئەسىرلەردە تاشقورغاندا كاۋانتا دۆلىتى قۇرۇلغان. تاڭ سۇلالىسى دەۋرىدە ئەنشى قورۇقچى بەگ مەھكىمىسىگە قاراپ ئىچكىرىدىكى جايلار بىلەن ئۈزلۈكسىز ئۆزئارا ئەلچى ئالماشتۇرۇپ تۇرغان. تاڭ سۇلالىسىنىڭ كەيىۋەن يىللىرى (مىلادىيە 713 - يىلى - لاردىن 741 - يىللارغىچە) «پامىر قورۇلى» قۇرۇلۇپ، ئۇلار پامىر ئېگىزلىكىنى قوغدىغان. سۇڭ ۋە يۈەن سۇلالىلىرى مەزگىلىدە تاشقورغان «سارىقول» دەپ ئاتالغان. كاۋانتالقلارنىڭ ئەۋلادلىرىمۇ بارا - بارا سارىقوللار دەپ ئاتالغان. چىڭ سۇلالىسىنىڭ چيەنلۇڭ دەۋرىدە سارىقوللار ئەسلىدىكى نامى بىلەن ئاتىلىپ، مۇسۇلمانلار يۇرتىغا تەۋەلەشتۈرۈلگەن، ھەربىي ۋە مەمۇرىي جەھەتتە كاشغەر مەسلىھەتچى ئامبال بېگىنىڭ بىۋاسىتە باشقۇرۇشىدا بولغان. 1884 - يىلى شىنجاڭدا ئۆلكە تەسىس قىلىنغاندا، سارىقول يەكەن مەھكىمىسىدىن ئايرىلىپ «كاۋانتا شۆبە يانداش ئايمان بېگى» تەسىس قىلىنغان، شىنخەي ئىنقىلابىدىن كېيىن كاۋانتا ناھىيىسىگە ئۆزگەرتىلگەن، 1950 - يىلى تاشقورغان ناھىيىلىك خەلق ھۆكۈمىتى قۇرۇلدى. 1954 - يىلى تاشقورغان تاجىك ئاپتونوم ناھىيىسى قۇرۇلدى. تاجىك مىللىتى ئومۇميۈزلۈك ئىسلام دىنىنىڭ شىئە مەزھىپىگە ئېتىقاد قىلىدۇ.

تاجىكلار ئاساسلىقى چارۋىچىلىق بىلەن، قوشۇمچە دېھقانچىلىق بىلەن شۇغۇللىنىپ، يېرىم كۆچمەن، يېرىم ئولتۇراق تۇرمۇش شەكلىدە ياشايدۇ. كىيىم - كېچەكلىرى ئىچىدە باش كىيىمى تولىمۇ ئۆزگىچىلىككە ئىگە. ئەرلىرى چۆرىسى قارا، يۇمىلاق شەكىللىك ئېگىز تۇماق كىيىدۇ، ئاياللىرى بولسا يۇمىلاق گىرۋەكلىك ئۇستى تۈز، گۈللۈك تۇماق كىيىدۇ. تۇماقنىڭ كەينى تەرىپىگە لېنتا قىستۇرۇلغان بولىدۇ. تاجىكلار ئەدەب - قائىدىگە ئالاھىدە ئېتىبار بېرىدۇ، قىزغىن ۋە مېھماندوست كېلىدۇ. ئاساسلىق بايراملىرىدىن قۇربان ھېيت، روزى ھېيت، شەۋگۈن باھار (نورۇز) قاتارلىقلار بار.

(رەڭلىك قىستۇرما ۋاراقنىڭ 27 - بېتىگە قارالسۇن)

شىبە مىللىتى جۇڭگودىكى ئاز سانلىق مىللەتلەرنىڭ بىرى. «شىبە» مىللەتنىڭ نامى، بۇ نام تارىخدا تا ئاھاڭ تەرجىمىسى بويىچە «شىبى، شىبى، شەن، شىي، شىبە، شىبو» دەپ ئاتالغان. شىنجاڭدىكى شىبەلەر ئاساسلىقى ئىلى قازاق ئاپتونوم ئوبلاستىنىڭ چاپچال شىبە ئاپتونوم ناھىيىسىگە جايلاشقان. ئازراق

ئولتۇراق جايى تۆت چاسا ھويلا شەكىللىك بولىدۇ. ئەنئەنىۋى ئۆيلىرىنىڭ ئۆگزىلىرى پىرامىدا شەكىللىك بولىدۇ. ئۆيلەر كېسەك ۋە ياغاچتىن ياسىلىدۇ. ھازىر كۆپ سانلىق ئۆيلەر خىش، پېتون قۇرۇلۇش سېلىمىغا خىۋاتىدۇ. ئەنئەنىۋى كىيىم - كىچىكىدە مانجۇلارنىڭ تەسىرى كۈچلۈك، ئەرلىرى ئىككى ياندا چېكى بار ئۇزۇن چاپان، قىسقا كۆڭلەك، بېشىغا يۇمىلاق قالپاق كىيىدۇ. ئاياللىرى بولسا ئۇزۇن چىپاۋ، پۇچقاقلق تامبال، ئاق پايپاق، كەشتىلەنگەن خەي كىيىدۇ. قۇلىقىغا ھالقا، بىلىكىگە بىلەزۈك، قولىغا ئۇزۇك قاتارلىق زىننەت بۇيۇملىرىنى تاقايدۇ. دومبۇر، مېكىن قاتارلىق سازلىرى بار. ئاياللىرى كەشتىچىلىك ۋە ئىلى - خە - توقۇمىچىلىققا ماھىر كېلىدۇ. ئاساسلىق بايراملىرىدىن باھار بايرىمى ۋە «غەربكە كۆچۈش بايرىمى» (4 - ئاينىڭ 18 - كۈنى) قاتارلىقلار بار. ئاسىۋى خاراكتېرلىك كۆڭۈل ئېچىش پائالىيەتلىرى ئىچىدە ئوقيا ئېتىش ناھايىتى مەشھۇر، چاپچالنىڭ «ئوقيا يۈر - تى» دېگەن نامى بار.

(رەڭلىك قىستۇرما ۋاراقنىڭ 27 - بېتىگە قارالمۇن)

مانجۇ مىللىتى جۇڭگودىكى ئاز سانلىق مىللەتلەرنىڭ بىرى. 2000 - يىللىق ستاتىستىكىلىق مەلۇمات بويىچە شىنجاڭدىكى مانجۇلارنىڭ نوپۇسى 22 مىڭ 300 نەپەر. ئۇلار ئاساسلىقى ئۈرۈمچى شەھىرى، ئىلى، سانجى، قۇمۇل قاتارلىق جايلارغا ئولتۇراقلاشقان. مانجۇ تىلى ئالتاي تىللىرى سىستېمىسىنىڭ مانجۇ - توڭگۇس تىللىرى ئائىلىسىنىڭ مانجۇ تىلى تارمىقىغا مەنسۇپ. ھازىر مانجۇلار ئاساسەن خەنزۇ تىلى - يېزىقىنى قوللىنىدۇ. مانجۇلار ئەجدادلىرىغا تەۋەلىكىدە ۋە شامان دىنىغا ئېتىقاد قىلىدۇ. مانجۇلار مېيىتىنى يەرگە دەپنە قىلىدۇ ياكى ئوتتا كۆيدۈرىدۇ.

مانجۇ مىللىتىنىڭ ئەجدادىنى جۇ سۇلالىسى دەۋرىدىكى سۇشىنلارغا ھەم ئۇنىڭدىن كېيىنكى ئېپتالىتلار، ۋۇجىلار، موغاللار ۋە جۇرجىتلارغا باغلاشقا بولىدۇ. كېيىنكى جىن سۇلالىسىنىڭ تەيزۇڭ تەيەنمۇڭ 9 - يىلى (1635 - يىلى) قۇتتاجى «جۇرجىتلار» دېگەن ئىسمىنى رەسمىي مانجۇغا ئۆزگەرتتى. بۇ ئىسىم شىنخەي ئىنقىلابىدىن كېيىن قىسقارتىلىپ مەنزۇ دەپ ئاتالدى. مانجۇلار شۇنچىنىڭ 1 - يىلى (1644 - يىلى) شەنخەيگە ئىگە بولدى، بېيجىڭنى پايتەخت قىلىپ مەنچىڭ سۇلالىسىنى قۇردى. جۇڭگونى يەنىمۇ ئىلگىرىلەپ بىرلىككە كەلتۈرۈش جەريانىدا مانجۇلار شىنجاڭغا كەلدى. يۇڭجېڭ دەۋرىدە چىڭ

بىر قىسىملىرى قورغاس، توققۇزتارا ناھىيىلىرى بىلەن ئۈرۈمچى شەھىرى قاتارلىق جايلارغا تارقالغان. 2000 - يىللىق ستاتىستىكىلىق مەلۇماتتا شىبەلەرنىڭ نوپۇسى 39200 نەپەر. شىبە تىلى ئالتاي تىللىرى سىستېمىسىنىڭ مانجۇ - توڭگۇس تىللىرى تارمىقىغا كىرىدۇ. شىبە يېزىقى مانجۇ يېزىقى ئاساسىدا تەرەققىي قىلىپ شەكىللەنگەن. شىبەلەر ئۆز تىلى - يېزىقىدىن باشقا يەنە خەنزۇ، ئۇيغۇر، قازاق تىلى - يېزىقىنى قوللىنىدۇ. ئاز ساندىكى شىبەلەر مانجۇچىنىمۇ بىلىدۇ. جۇڭخۇا خەلق جۇمھۇرىيىتى قۇرۇلۇشتىن ئىلگىرى، شىبەلەر كۆپ خىل ئېتىقادلىق ئىدى، ھەتتا شامان دىنى، لاما دىنىغىمۇ ئېتىقاد قىلاتتى، ئەمما دىنىي پائالىيەتتە ئاساسلىقى ئەجدادلىرىنىڭ روھىغا تەۋە بولۇپ، شىبەلەر مېيىتىنى يەرگە دەپنە قىلىدۇ، كۆيدۈرىدىغانلارمۇ بار.

شىبە مىللىتى قەدىمكى سىيانىيلار بىلەن ئېتنىك مۇناسىۋەتتە بولۇپ، ئۇلار ئەڭ دەسلەپ چوڭ ھىنگان تاغلىرىنىڭ شەرقىي ئېتىكىدە چارۋا باققان. ئالتە سۇلالە دەۋرىدە ئاز ساندىكى شىبە قوۋملىرى نېنجياڭ، سۇڭخۇاجياڭ ئەتراپىغا ئورۇنلىشىپ، بېلىقچىلىق ۋە ئوۋچىلىق بىلەن تۇرمۇش كەچۈرگەن. 16 - ئەسىرنىڭ ئاخىرىدىن 17 - ئەسىرنىڭ باشلىرىغىچە شىبەلەرنىڭ ھەرقايسى قوۋملىرى مانجۇلار ھۆكۈمرانلىقىدا بولۇپ، سەككىزىنچى خوشۇن قىلىپ تەشكىللەنگەن. چيەنلۇڭنىڭ 29 - يىلى (1764 - يىلى) شىبەلەردىن 1016 نەپەر ئوۋچىسى، ئەسكەر ۋە ئۇلارنىڭ ئائىلە ئەۋەلىرىدىن بولۇپ جەمئىي 3000 دىن ئارتۇق ئادەم غەربكە يۈرۈش قىلىپ، ئىلى ئەتراپىغا ئورۇنلاشقان. ئۇلار بوز يەر ئېچىپ چېگرانى قوغدىغان. شۇنىڭدىن ئېتىبارەن، شىبە مىللىتىنىڭ شەرق ۋە غەربتىن ئىبارەت ئىككى تەرەپتە تۇرۇش ھالىتى شەكىللەنگەن. چيەنلۇڭنىڭ 32 - يىلى (1767 - يىلى) شىنجاڭغا كۆچۈرۈلگەن شىبەلەر سەككىز نىيىرۇ (خوشۇن) نى ئۆز ئىچىگە ئالغان شىبە يىڭى (كۈرە) قىلىپ تەشكىللەنگەن. ئۇلار ئىلى دەرياسىنىڭ بويلىرىغا جايلىشىپ، چېگرانى قوغداش، بوز يەر ئېچىش، ئۆستەڭ چېپىپ سۇ باشلاش، تېرىقچىلىق ئىشلىرى بىلەن شۇغۇللانغان.

شىبە مىللىتى دېھقانچىلىقنى ئاساس قىلىپ، قوشۇمچە باقمىچىلىق، بېلىقچىلىق ۋە ئوۋچىلىق بىلەن شۇغۇللىنىدۇ. شىنجاڭدىكى شىبەلەرنىڭ يېمەك - ئىچمىكىدە بۇغداي ئاساسلىق ئورۇندا، گۈرۈچ ۋە قوناقلار قوشۇمچە ئورۇندا تۇرىدۇ. ھەربىر گاشەن (كەنت) دە 200 دىن 300 گىچە ئائىلە بولىدۇ.

سۇلالىسىنىڭ ئەسكەرلىرى بارىكۆل، قۇمۇل ۋە تۇرپان-
لارغا كەلدى. چيەنلۇڭ دەۋرىدە چىڭ سۇلالىسىنىڭ
ئەسكەرلىرى ئىلگىرى - ئاخىر بولۇپ، جۇڭغار ئاق-
سۆڭەكلىرىنىڭ ۋە چوڭ - كىچىك خوجىلارنىڭ
توپىلىشىنى تىنچىتىپ، چيەنلۇڭنىڭ 27 - يىلى
(1762 - يىلى) ئىلىدا ئىلى جاڭجۇن مەھكىمىسىنى
تەسىس قىلىپ، تەڭرىتېغىنىڭ شىمالى ۋە جەنۇبىنى
باشقۇردى. مەنچىڭ ئەسكەرلىرى ئورۇنلاشقانلىكى يە-
رىدە مانجۇ ئۆسۈپىدىكى راۋاقلارنى ياسىدى. ئوقت-
سىپىر، ئەسكەرلەرنىڭ ئائىلە تەۋەلىرىنى ئېلىپ يۈرۈ-
شكە يول قويۇلغاچقا، مانجۇلارنىڭ سانى ھەدەپ تېز
كۆپەيدى. ئەينى چاغدا مانجۇلار شىنجاڭنىڭ چىتەي،
غۇلجا ۋە ئۈرۈمچى قاتارلىق جايلىرىغا مەركەزلىك ئو-
رۇنلاشقانىدى.

مانجۇلار ئاساسلىقى يېزا ئىگىلىكى بىلەن شۇغۇل-
لىنىدۇ. ئاساسلىق يېمەكلىكى بۇغداي ئۇنى، قوشۇنچە
قوناق ئۇنى يېمەكلىكىلىرىدۇر. ئەنئەنىۋى يېمەكلىكلى-
رى ئىچىدە «بۈبۈ» (پۇرچاق مانتىسى) ئەڭ داڭلىق.
شىنجاڭدىكى مانجۇلارنىڭ مايدا پىشۇرۇلغان مانتىسى،
قوش قەۋەت قاتلىمىسى، كاۋا ئارىلاشتۇرۇلغان بوغۇر-
ساقلىرىنى كىشىلەر بەك ياقتۇرىدۇ. مانجۇلارنىڭ ئە-
لىرى چېچىنىڭ چۆرىسىنى چۈشۈرۈپ، قالغان قىسىم-
نى توم ئۆرۈپ ئارقىسىغا تاشلايدۇ، ئۇزۇن ھەم كەڭ
يەڭلىك پوۋزى كىيىدۇ، بېلىگە پوتا باغلايدۇ. ئاياللى-
رى چېچىنى تۈرۈۋالىدۇ، قۇلچىغا ھالقا تاقايدۇ، ئۇ-
زۇن چېپاۋ كىيىدۇ، پۇتقا ئېگىز پاشىلىق گۈللۈك
ئاياغ كىيىدۇ. مانجۇلاردا قاغا، سېغىزخان ۋە ئىتتى
ئەتىۋارلايدىغان ۋە ئۇنىڭغا زەرەر يەتكۈزەيدىغان ئادەت
بار. مانجۇلارنىڭ ئەنئەنىۋى بەنجىن بايرىمى (دېھقانلار
كالېندارى بويىچە 10 - ئاينىڭ 8 - كۈنى) مانجۇلار-
نىڭ نام بېرىش خاتىرە كۈنى ھېسابلىنىدۇ. «بەنجىن»
مانجۇچە «تۇغۇلۇش، جانلىنىش» دېگەن مەنىلەرنى بىل-
دۈرىدۇ. مانجۇلارمۇ باھار بايرىمىنى، تاۋۇز چاغىنىنى
ئۆتكۈزىدۇ.
(رەڭلىك قىستۇرما ۋاراقنىڭ 27 - بېتىگە قارالسۇن)

ئۆزبېك مىللىتى جۇڭگودىكى ئاز سانلىق
مىللەتلەرنىڭ بىرى، ئۇلار ئاساسلىقى شىنجاڭدىكى
قەشقەر، غۇلجا، چۆچەك، ئۈرۈمچى، يەكەن ۋە قاغى-
لىقلارغا تارقالغان. 2000 - يىللىق سىتاتىستىكىلىق
مەلۇماتتا ئۆزبېكلەرنىڭ نوپۇسى 13100 نەپەر. ئۆز-
بېكلەرنىڭ تىلى ئالتاي تىللىرى سىستېمىسى تۈركىي
تىللار ئائىلىسىنىڭ غەربىي ھون تىل تارمىقىغا كىرىد.

دۇ، ئۇيغۇر يېزىقىنى قوللىنىدۇ. «ئۆزبېك» ئاتال-
غۇسى «يۈەن سۇلالىسى تارىخى» دا، ئاھالە تەرجىمى-
سى بويىچە «يۈجىبىي»، «يۈزۈبەي» دەپ ئاتالغان.
14 - ئەسىردە ئۆزبېكلەر موڭغۇللارنىڭ ئالتۇن
ئوردىدا خانلىقىغا تەۋە بولغان. 15 - ئەسىرنىڭ
دەسلەپكى مەزگىللىرىدە ئالتۇن ئوردىدا خانلىقى يىمىرد-
لىپ، ئۇنىڭ بىر قىسمى بولغان ئاق ئوردىدا خانلىقى
ئۆزبېك خان دەۋرىدە بىر مەھەل كۈچىيىپ، ئۆزبېك
خانلىقى دەپ ئاتالغان، ئۇنىڭ پۇقرالىرى ئۆزبېكلەر
دەپ ئاتالغان. 15 - ئەسىردە چارۋىچىلىق بىلەن شۇ-
غۇللانغان ئۆزبېكلەرنىڭ ئاستا - ئاستا يەرلىك دېھقان
ئاھالىلىرى بىلەن قوشۇلۇشى ئارقىسىدا ئۆزبېك مىللى-
تى شەكىللەنگەن. چىڭ سۇلالىسى دەۋرىدە بىر قىسىم
ئۆزبېكلەر شىنجاڭغا كۆچۈپ كەلگەن. ئۇلار «ئەنجان-
لىق، بۇخارالىق، قوقانلىق» لار دەپ ئاتالغان. ئۆز-
بېكلەر ئىلگىرى زەردۇشت دىنىغا، بۇددا دىنىغا ئېتىقاد
قىلغان. 14 - ئەسىردىكى ئۆزبېك خانلىقى دەۋرىدىن
باشلاپ ئىسلام دىنىغا ئېتىقاد قىلغان. ئۆزبېكلەر ئا-
ساسلىقى سودا - سېتىق، قول - ھۈنەرۋەنچىلىك بىلەن
شۇغۇللىنىدۇ. شىنجاڭنىڭ شىمالىي قىسمىغا جايلاش-
قان ئاز ساندىكى ئۆزبېكلەر چارۋىچىلىق بىلەن، جەنۇ-
بىدىكى ئۆزبېكلەر بولسا دېھقانچىلىق بىلەن شۇغۇللىنىد-
ۇ. ئاساسلىق يېمەكلىكى نان، سۈيۈقئاش، مانتا،
لەغمەن، چۆچۈرە، جۇۋاۋا قاتارلىق ئۇن تاسقىدىن تى-
جارەت. كۆپىنچە پولۇ ۋە ئارنى بىلەن مېھمان كۈتىدۇ.
كالا، قوي، ئات گۆشىنى كۆپ يەيدۇ.

ئۆزبېكلەر باھار، ياز، كۈز پەسىللىرىدە گۈللۈك
دۇپپا كىيىشكە خۇشتار. ئەرلىرى قىش پەسىلىدە قۇلاق-
چا ياكى قالپاق كىيىدۇ. ئاياللىرى رومال ئارتىدۇ.
ياز پەسىلىدە ئەرلىرى ياقىلىق، قىسقا يەڭلىك كانىۋاي
كۆڭلەك كىيىدۇ، بېلىگە كەشتىلەنگەن ئۈچ بۇرجەك-
لىك ياقىلىق ياكى گۈللۈك بەلۋاغ باغلايدۇ. ياش ئاياللار
كوفتا ياكى ئۇزۇن كۆڭلىكىنىڭ ئۈستىگە گۈل كەشتى-
لەنگەن رەڭلىك جىلستەك كىيىدۇ. ئۇلارنىڭ قىشلىق
تاشقى كىيىمى خۇرۇمدىن تىكىلگەن بولىدۇ. ئەنئەنىۋى
بايراملىرىدىن روزى ھېيت ۋە قۇربان ھېيت قاتارلىقلار
بار. خەلق ئېغىز ئەدەبىياتى ناھايىتى مول ۋە رەڭدار
بولۇپ، ئېپوس، داستان، قوشاق، ھېكايە، ماقال -
تەمسىل ۋە تېپىشماق قاتارلىق ژانىرلىرى بار.
(رەڭلىك قىستۇرما ۋاراقنىڭ 28 - بېتىگە قارالسۇن)

رۇس مىللىتى جۇڭگودىكى ئاز سانلىق مىللەت-
لەرنىڭ بىرى. 2000 - يىللىق سىتاتىستىكىلىق مەلۇ-

رۇس ئاياللىرى ياخشى كۆرىدىغان بىرخىل كوللېكتىپ ئۆسۈل.
(رەڭلىك قىستۇرما ۋاراقنىڭ 28 - بېتىگە قارالمۇن)

داغۇر مىللىتى جۇڭگودىكى ئاز سانلىق مىللىەتلەرنىڭ بىرى. «داغۇر» دېگەن سۆز مىللەتنىڭ نامى، بۇ نام خەنزۇ تارىخنامىلىرىدە ھەرخىل ئاھاڭ تەرجىمىسى بويىچە يېزىلغان. شىنجاڭدىكى داغۇرلار سولۇن قەبىلىسىدىن كەلگەن بولغاچقا، چىڭ سۇلالىسى دەۋرىدە سولۇن مىللىتى دەپ ئاتالغان. 1953 - يىلى ئەسلىدىكى داغۇر دېگەن نامغا ئۆزگەرتىلگەن. 2000 - يىلدىكى ستاتىستىكىلىق مەلۇماتقا قارىغاندا شىنجاڭدىكى داغۇرلارنىڭ نوپۇسى 6400 نەپەر، ئۇلار ئاساسلىقى ئىلى قازاق ئاپتونوم ئوبلاستىنىڭ چۆچەك ۋىلايىتىگە تارقالغان. چۆچەك شەھىرىگە تەۋە ئاھىل داغۇر مىللىتى يېزىسى بار. داغۇر تىلى ئالتاي تىللىرى سىستېمىسىنىڭ موڭغۇل تىل ئائىلىسىگە كىرىدۇ. داغۇر تىلىنىڭ بۇتخا، چىچىخار ۋە شىنجاڭدىن ئىبارەت ئۈچ خىل دىئالېكتى بار. كۆپ سانلىق داغۇرلار خەنزۇ تىلى، قازاق تىلى، موڭغۇل تىلى ۋە ئۇيغۇر تىلىنى بىلىدۇ. ئۇلارنىڭ يېزىقى يوق. ئۇلار چىڭ سۇلالىسى دەۋرىدە مانجۇ يېزىقىنى قوللانغان، ھازىر خەنزۇ يېزىقىنى قوللىنىدۇ. داغۇرلارنىڭ كۆپ قىسمى ئىلگىرى شامان دىنىغا، ئاز بىر قىسمى لاما دىنىغا ئېتىقاد قىلغان. ئۇلار مېيىتىنى يەرگە دەپنە قىلىدۇ.

داغۇر مىللىتىنىڭ ئېتنىك مەنبەسى توغرىسىدا مۇنداق ئىككى خىل قاراش بار: ئۇنىڭ بىرى، يەرلىك خەلق دەيدىغان؛ يەنە بىرى، قىتانلارنىڭ كېيىنكى ئەۋلادى دەيدىغان قاراش. يەرلىك خەلق دېگۈچىلەر داغۇر مىللىتىنىڭ ئەجدادى ئەسلىي لياۋخې دەرياسىنىڭ ۋادىسىدا بولۇپ، كېيىنرەك خېيلوڭجياڭ دەرياسىنىڭ يۆلىقىسى ۋە ئوتتۇرا ئېقىم رايونلىرىغا كۆچكەن؛ 17 - ئەسىرنىڭ ئوتتۇرىلىرىدا چاررۇسىيىنىڭ تاجاۋۇزچىلىقى تۈپەيلىدىن جەنۇبتىكى نېنجياڭ دەرياسىنىڭ بويلىرىغا كۆچۈپ كەلگەن دەپ قارايدۇ. قىتانلارنىڭ كېيىنكى ئەۋلادى دېگۈچىلەر جىن سۇلالىسى لياۋ سۇلالىسىدىكى يوقاتقاندا قىتانلارنىڭ بىر تارمىقى خېيلوڭجياڭنىڭ شىمالىي قىسمىغا كۆچۈپ بېرىپ، ھازىرقى داغۇر مىللىتىگە تەرىقىي قىلغان دەيدۇ. «قارا موكون» دەيدىغان ئىجتىمائىي تۈزۈمى بار. «قارا» بىر ئەجدادنىڭ ئەۋلادلىرى بولۇپ، ئۇ بىر فامىلىلىك ھېسابلىنىدۇ. 5 - ئەۋلادقا بارغاندا «موكون» (ئۇرۇق) شەكىللىنىدۇ. شىنجاڭدىكى داغۇر مىللىتى توققۇز قارا ۋە 39

مانقا ئاساسلانغاندا، شىنجاڭدىكى رۇسلارنىڭ نوپۇسى 10500 نەپەر. ئۇلار ئاساسلىقى ئىلى، چۆچەك، ئالتاي ۋە ئۈرۈمچى قاتارلىق جايلارغا تارقالغان. رۇس مىللىتى ئاق تەنلىكلەر ئىرقىغا مەنسۇپ، رۇس تىلىدا سۆزلىشىدۇ. رۇس تىلى ھىندى - ياۋروپا تىل سىستېمىسىنىڭ سىلاۋيان تىل ئائىلىسىنىڭ سىلاۋيان تىل تارمىقىغا كىرىدۇ. رۇس يېزىقىنى قوللىنىدۇ. ئۇلار تۇرمۇشتا خەنزۇ تىل - يېزىقىنى ئالاقە قورالى قىلىدۇ. پىراۋىسلاۋىيە دىنىغا ئېتىقاد قىلىدۇ. جۇڭگودىكى رۇسلارنىڭ ئاز سانلىقى 18 - ئەسىرنىڭ ئاخىرىدا چار رۇسىيىدىن كۆچۈپ كەلگەن، زور كۆپچىلىكى 19 - ئەسىردە، بولۇپمۇ رۇسىيە ئۆكتەبىر ئىنقىلابىدىن كېيىن كۆچۈپ كەلگەن. 19 - ئەسىردىن 20 - ئەسىرنىڭ باشلىرىغىچە يەنە بىر تۈركۈم رۇس سودىگەرلىرى ۋە دېھقانلىرى ئارقا - ئارقىدىن شىنجاڭدىكى ئىلى، چۆچەكلەرنىڭ چېگرالىرىدىكى يېزا - كەنتلەرگە كېلىپ، بىرمۇنچە سودا - سېتىق ۋە تۇرال - خۇ جاي نۇقتىلىرىنى قۇرغان.

رۇسلار ئاساسەن دېھقانچىلىق بىلەن، ئاز بىر قىسىم سودىگەرچىلىك بىلەن شۇغۇللىنىدۇ. ئۇلار ئۆزلىرىنىڭ مىللىتى ئەنئەنىسىنى ئۇزاققىچە ساقلاپ كەلدى، شۇنداقلا شىنجاڭدىكى ھەرقايسى مىللەتلەرنىڭ تەسىرىنىمۇ قوبۇل قىلدى. رۇسلارنىڭ تۇرالغۇ ئۆيلىرى ئېگىز، تاملىرى قېلىن بولىدۇ. ئىشىكتىن كىرىشنىڭلا كارىدور، ئىككى تەرەپتە ياتاق ۋە مېھمانخانا بولىدۇ. ئۆيلىرى تاختايلىق، بۇلۇڭدا چوڭ ۋە ئېگىز تام مەش بولىدۇ. ھويلىلىرىغا گۈللەر تېرىلىدۇ، بولۇپمۇ قىزىلگۈل، سېرىنگۈل، ئۈزۈم ۋە باشقا مېۋىلىك دەرەخلەرنى تىكىدۇ. رۇسلارنىڭ كىيىم - كېچىكى رەڭدار ۋە ھەرخىل بولۇپ، ئەرلىرى كاستۇم - بۇرۇلكا ۋە جىلتىكە كىيىدۇ. يېمەك - ئىچمەك جەھەتتە ئۆزلىرىنىڭ مىللىتى ئەنئەنىسىنى ساقلىغان بولۇپ، غىزالانغاندا پىچاق، ۋېلىكا، قوشۇق ئىشلىتىدۇ. غىزنى كۆپ ھاللاردا تەخسىگە ئۈسۈيدۇ. كالا گۆشى، قوي گۆشى، چوشقا گۆشى يەيدۇ. قورۇمىلىرى ھەرخىل رۇسچە قورۇمىلاردىن ئىبارەت. كۆكتات شورپىسى ئىچىشكە ئامراق. سۈيۈ شورپىسى، تۇخۇم پوشكىلىنى كۆپ ئىستېمال قىلىدۇ. رۇسلار ئەدەپ - قائىدىگە ئېتىبار بېرىدۇ، ئائىلە زىياپىتىنى كۆپ ئۇيۇشتۇرىدۇ، ناخشا - ئۇسۇلغا ماھىر. ئاكاردىيون، دوغورۇتكا، كىچىك گىتار قاتارلىق سازلىرى خەلق ئارىسىغا كەڭ تارقالغان. تىنا ئۇسۇلىمۇ مەشھۇر، ياغلىق ئۇسۇلى

ئۈرۈققا بۆلۈندۈ. 17 - ئەسىرنىڭ 80 - يىللىرىنىڭ ئاخىرىغا كەلگەندە، داغۇر مىللىتى غەربكە يۈرۈش قىلغان چوڭ قوشۇن بىلەن بىللە غەربكە يۈرۈش قىلغان رايوندىن شىنجاڭغا كېلىپ، غەربىي موڭغۇل جۇڭغار ئاقسۆڭەكلىرىنىڭ توپىلىشىنى بېسىقتۇرۇشقا قاتناشتى. ئۇلار سولۇن باتالىيونى يولۇپ تەشكىللىنىپ، ئۈچ يىلدا بىر قېتىم ئالمىشىپ چېگرانى قوغداش تۈزۈمىنى ئىجرا قىلغان. چيەنلۇڭنىڭ 28 - يىلى (1763 - يىلى) مەنچىڭ ئوردىسى ئەتىياز ۋە كۈز پەسلىدە شەرقىي شىمالدىن 1000 نەپەر داغۇر ئوفىتېبىر، ئەسكەرنى ئۇلارنىڭ ئائىلە تەۋەلىرى بىلەن قوشۇپ شىنجاڭغا ئەۋەتكەن. ئۇلار ئىلى دەرياسىنىڭ شىمالىدىكى قورغاسى رايونىغا ئورۇنلىشىپ، ئۇزۇن مۇددەتكىچە بىر ياقىتىن چارۋىچىلىق ۋە دېھقانچىلىق بىلەن شۇغۇللانسا، يەنە بىر ياقىتىن چېگرانى باققان. 1868 - يىلى قورغاستىن كۆچۈرۈلگەن داغۇرلار چۆچەك رايونىغا ئورۇنلاشقان. داغۇرلار مېھنىتىنى يەرگە دەپنە قىلىدۇ.

داغۇرلار ئاساسلىقى يېزا ئىگىلىكى بىلەن، قوشۇمچە چارۋىچىلىق ۋە ئوۋچىلىق بىلەن شۇغۇللىنىدۇ. يېمەك - ئىچمەككە قاقلاپ پىشۇرۇلغان موما، نان ۋە سۇيۇقئاش قاتارلىق ئۇن نامىقى ئاساسلىق ئورۇندا تۇرىدۇ. گۆش، سۈت قاتارلىقلار ئاساسلىق قوشۇمچە يېمەكلىكى، قوي گۆشى شورپىسى ئەڭ ئالىي يېمەكلىكى ھېسابلىنىدۇ. داغۇرلارنىڭ چېلىشىش، كۈچ سەنئىتى، ئات بەيگىسى قاتارلىق تەنتەربىيە پائالىيەتلىرى بار. ئاشپەل داغۇر يېزىسى «چېلىشىچىلار يۇرتى» دەپ تەرىپلىنىدۇ. ئۇلارنىڭ ئەڭ چوڭ بايرىمى باھار بايرىمىدۇر. يېقىنقى يىللاردىن بېرى، داغۇرلار «غەربكە كۆچۈش كۈنى» پائالىيىتى ئۆتكۈزۈپ ئەجدادلىرىنىڭ غەربكە يۈرۈشىنىڭ شىنجاڭغا كۆچۈپ كەلگەنلىكىنى خاتىرىلەشنى تەشەببۇس قىلماقتا. (رەڭلىك قىستۇرما ۋاراقنىڭ 28 - بېتىگە قارالسۇن)

تاتار مىللىتى جۇڭگودىكى ئاز سانلىق مىللەتلەرنىڭ بىرى. ئۇلار ئاساسلىقى شىمالىي شىنجاڭغا، ئاز بىر قىسمى جەنۇبىي شىنجاڭغا تارقالغان. 2000 - يىللىق سىتاتىستىكىلىق مەلۇماتقا قارىغاندا، شىنجاڭدىكى تاتارلارنىڭ نوپۇسى 4600 نەپەر. تاتار تىلى ئالتاي تىللىرى سىستېمىسى تۈركىي تىللار ئائىلىسىنىڭ غەربىي ھون تىل تارمىقى قىپچاق تىل گۇرۇپپىسىغا كىرىدۇ. ئەرەب ھەرپلىرى ئاساسىدىكى ئېلىپبەلىك يېزىقنى قوللىنىدۇ، ئىسلام دىنىغا ئېتىقاد قىلىدۇ.

«تاتار» دېگەن ئىسىم ئەڭ دەسلەپ ئورخۇن - يېنسەي تاش ئابىدىلىرىدە كۆرۈلگەن. ئۇلار تالەك سۇلالىسى دەۋرىدە شىمالدىكى تۈرك خاندانلىقىنىڭ تاتار قىسمىغا تەۋە بولغان. خەنزۇچە تارىخنامىلەردە ئاھاڭ تەرجىمىسى بويىچە «دادەن» دەپ ئاتالغان. كېيىن تۈرك خاندانلىقى ئاستا - ئاستا زاۋاللىققا يۈزلىنىپ، تاتارلار تەدرىجىي قۇدرەت تاپقان. 13 - ئەسىردە موڭغۇللار ۋولگا دەرياسى بويىدا قىپچاق خانلىقىنى قۇرغان. 15 - ئەسىرنىڭ ئوتتۇرىلىرىدا قىپچاق خانلىقى يىمىرىلىپ، تاتارلار ۋولگا دەرياسىنىڭ ئوتتۇرا ئېقىنىدا قازان خانلىقىنى قۇرغان. كېيىن بۇ خانلىق رۇسلار تەرىپىدىن بويۇندۇرۇلغان. قازان خانلىقى قۇرۇلۇشتىن ئىلگىرى، ئۇ يەردىكى تاتارلار، تۈركلەر، لەشكەن موڭغۇللار قىپچاق ۋە بۇلغارلار بىلەن بىر يەردە ياشاپ، ئۆزئارا قوشۇلۇپ تاتار مىللىتىنى شەكىللەندۈرگەن. شىنجاڭدىكى تاتارلار 19 - ئەسىردە قازان، زەيسان قاتارلىق جايلاردىن شىنجاڭغا ئارقا - ئارقىدىن كۆچۈپ كېلىپ ئورۇنلاشقان. تاتار مىللىتى بىلەن ئۇيغۇر، قازاق قاتارلىق مىللەتلەر ئارىلاش ئولجا تۇراقلىشىپ قويۇق مۇناسىۋەتتە بولغاچقا، ئۇيغۇر ۋە قازاقلارنىڭ تىل ھەم يېزىقى ئاستا - ئاستا تاتارلارنىڭ كۈندىلىك تۇرمۇشتا ئىشلىتىلىدىغان تىل - يېزىقىغا ئايلانغان. تاتارلار تارىختا ئاساسلىقى سودا - سېتىق بىلەن، قوشۇمچە دېھقانچىلىق ۋە چارۋىچىلىق بىلەن شۇغۇللانغان. تاتار ئاھالىلىرىنىڭ كۆپچىلىكى توپا قۇرۇلۇش بىلەن تۈز ئۆگزىلىك ئۆيلەردە ئولتۇرىدۇ. ئەرلىرى تېگى ئاق كانىۋاي كۆڭلەك، قارا رەڭلىك قىسقا جىلمىگە كىيىشكە ئامراق. ئاياللىرى بېشىغا گۈللۈك دوپپا، ئۈچسىغا ئاق سېرىق ياكى بىنەپشە رەڭلىك ئۇزۇن كۆڭلەك كىيىدۇ. يېمەك - ئىچمەكلىرى ئىچىدە كىچىك توقاچلىرى داڭلىق. ھەر يىلى ئەتىيازدا داغدۇغىلىق «سابان بايرىمى» ئۆتكۈزىدۇ. (رەڭلىك قىستۇرما ۋاراقنىڭ 29 - بېتىگە قارالسۇن)

مىللىي تېررىتورىيىلىك ئاپتونومىيە سىياسىتى بۇ جۇڭگونىڭ دۆلەت ئىچىدىكى مىللىي مەسئەلنى ھەل قىلىشتىكى تۈپ سىياسىتى، شۇنداقلا مۇھىم بىر سىياسىي تۈزۈمى. شىنجاڭ - كۆپ مىللەت ئارىلاش ئولتۇراقلاشقان جاي. ھەرقايسى مىللەتلەرنىڭ تارقىلىشى ھەم توپلىشىپ، ھەم ئارىلاش ئولتۇراقلىشىش، ھەم ئارىلاش گىرەلەشمە ئولتۇراقلىشىش ھالىتىنى شەكىللەندۈرگەن. «جۇڭخۇا خەلق جۇمھۇرىيىتىنىڭ مىللىي تېررىتورىيىلىك ئاپتونومىيىنى يولغا قويۇش

مىتېتىنىڭ مۇدىر ياكى مۇئاۋىن مۇدىرلىرى شۇ مىللىي تېررىتورىيىلىك ئاپتونومىيىنى يولغا قويغان مىللەتنىڭ پۇقرالىرىدىن بولىدۇ. شىنجاڭنىڭ ئەمەلىيىتىنى چىقىش قىلىپ، ھازىر ئاپتونوم رايون، ئاپتونوم ئوبلاست، ئاپتونوم ناھىيىلىك خەلق ۋەكىللىرى قۇرۇلتىيىسىنىڭ دائىمىي كومىتېتىنىڭ مۇدىرلىقىنى تامامەن مىللىي تېررىتورىيىلىك ئاپتونومىيىنى يولغا قويغان مىللەتنىڭ پۇقرالىرى ئۆز ئۈستىگە ئېلىۋاتىدۇ. ئاساسىي قانۇن ۋە ئاپتونومىيە قانۇنىدا يەنە مۇنداق بەلگىلەنگەن: «مىللىي ئاپتونومىيىلىك جايلاردىكى خەلق سوتى ۋە خەلق تەپتىش مەھكىمىلىرىنىڭ رەھبەرلىرى ۋە خىزمەتچى خادىملىرى ئىچىدە تېررىتورىيىلىك ئاپتونومىيىنى يولغا قويغان مىللەتنىڭ خادىملىرى بولۇشى كېرەك». شىنجاڭدا يولغا قويۇلغان كۆپ مىللەت، كۆپ قاتلاملىق مىللىي تېررىتورىيىلىك ئاپتونومىيىسىنىڭ ئالاھىدىلىكىگە ئاساسەن، ھازىر ئاپتونوم رايون، ئاپتونوم ئوبلاست، ئاپتونوم ناھىيىدىن ئىبارەت ئۈچ دەرىجىلىك ئاپتونوم جايلارنىڭ خەلق سوتى ۋە خەلق تەپتىش مەھكىمىلىرىدىكى رەھبەرلەر ۋە خىزمەتچى خادىملىرى ئىچىدە مىللىي تېررىتورىيىلىك ئاپتونومىيىنى يولغا قويغان مىللەتنىڭ خادىملىرى بولۇپلا قالماستىن، بەلكى خەلق سوت مەھكىمىسىنىڭ باشلىقى ۋە خەلق تەپتىش مەھكىمىسىنىڭ باشلىقىنىمۇ مىللىي تېررىتورىيىلىك ئاپتونومىيىنى يولغا قويغان مىللەتنىڭ پۇقرالىرى ئۆز ئۈستىگە ئېلىۋاتىدۇ. ھەردەرىجىلىك خەلق ۋەكىللىرى قۇرۇلتىيىسى دائىمىي كومىتېتىلىرى ۋە ھەردەرىجىلىك خەلق ھۆكۈمەتلىرىنىڭ رەھبەرلىرىنى پەرقلىق نامزات ئارقىلىق سايلاشتا، ئاز سانلىق مىللەت نامزاتلىرى سايلامدا چۈشۈپ قالسا، ئۇنىڭ ئورنىنى يەنە ئاز سانلىق مىللەتلەردىن سايلاپ تولدۇرۇش لازىملىقى بېكىتىلگەن. بۇ ھال ئاز سانلىق مىللەتلەرنىڭ ئۆز ئۆزىگە خوجا بولۇش ھوقۇقىنى ئەمەلگە ئاشۇرۇشتا كۈچلۈك كاپالەتلىك رول ئوينايدۇ.

ھەرقايسى مىللىي ئاپتونومىيىلىك جايلاردىكى ئاپتونومىيە ئورگانلىرى ئاساسىي قانۇندا بەلگىلەنگەن يەرلىك دۆلەت ئورگانلىرى ھوقۇقىنى يۈرگۈزىدۇ. شۇنىڭ بىلەن بىرگە ئاساسىي قانۇن، مىللىي تېررىتورىيىلىك ئاپتونومىيە قانۇنى ۋە باشقا قانۇن - نىزاملاردا بەلگىلەنگەن ھوقۇق دائىرىسى بويىچە ئاپتونومىيە ھوقۇقىنى يۈرگۈزىدۇ. ئاپتونومىيە ھوقۇقى قانۇن تۈرغۈزۈش، مەمۇرىيەت، ئىقتىسادىي قۇرۇلۇش، مالىيە، ئىختىساسلىقلارنى يېتىشتۈرۈش، مائارىپ، تىل - يېزىق، پەن - تېخنىكا، مەدەنىيەت، سەھىيە ۋە تەنتەربىيە

بۇش پروگراممىسى» دىكى بەلگىلىمىلەرگە ئاساسەن، 1954 - يىلى ئىلگىرى - ئاخىر قارا شەھەر خۇيزۇ ئاپتونوم ناھىيىسى، چاچال شىبە ئاپتونوم ناھىيىسى، مورى قازاق ئاپتونوم ناھىيىسى، قوبۇقسار موڭغۇل ئاپتونوم ناھىيىسى، تاشقورغان تاجىك ئاپتونوم ناھىيىسى، بارىكۆل قازاق ئاپتونوم ناھىيىسى قاتارلىق ئالتە ئاپتونوم ناھىيە ۋە بايىنغولىن موڭغۇل ئاپتونوم ئوبلاستى، بورتالا موڭغۇل ئاپتونوم ئوبلاستى، قىزىلسۇ قىرغىز ئاپتونوم ئوبلاستى، سانجى خۇيزۇ ئاپتونوم ئوبلاستى، ئىلى قازاق ئاپتونوم ئوبلاستى قاتارلىق بەش ئاپتونوم ئوبلاست قۇرۇلدى. مۇشۇ ئاساستا 1955 - يىلى 10 - ئاينىڭ 1 - كۈنى شىنجاڭ ئۇيغۇر ئاپتونوم رايونى قۇرۇلدى. شىنجاڭدىكى ئاز سانلىق مىللەتلەرنىڭ ئارىلاش ئولتۇراقلىشىش، تارقاق ئولتۇراقلىشىش بىرقەدەر گەۋدىلىك بولۇشتەك ئالاھىدىلىكىگە ماسلىشىپ، ئۇلارنىڭ ئۆزىگە ئۆزى خوجا بولۇشتىن ئىبارەت باراۋەرلىك ھوقۇقىنى كاپالەتلەندۈرۈش ۋە ئىشقا ئاشۇرۇش ئۈچۈن، 50 - يىللارنىڭ باشلىرىدا شىنجاڭدىكى بەزى ئاز سانلىق مىللەت رايونلىرىدا رايون دەرىجىلىك يەتتە مىللىي ئاپتونومىيىلىك جاي ۋە توققۇز يېزا دەرىجىلىك مىللىي ئاپتونومىيىلىك جاي قۇرۇلدى. بۇلار كېيىن مىللىي يېزىلارغا ئۆزگەرتىلدى. 1958 - يىلىنىڭ ئاخىرىدا مىللىي يېزىلىق تۈزۈمنىڭ ئورنىنى خەلق گۇۋاھچىسى ئىگىلىدى. 1982 - يىلىدىن كېيىن مىللىي يېزىلىق تۈزۈم يەنە ئەسلىگە كەلتۈرۈلدى. 1990 - يىلىنىڭ ئاخىرىدا شىنجاڭدا ئەسلىگە كەلتۈرۈلگەن ۋە يېڭىدىن قۇرۇلغان مىللىي يېزىلارنىڭ سانى 42 گە يېتىپ، ئارىلاش ئولتۇراقلاشقان ۋە تارقاق ئولتۇراقلاشقان ئاز سانلىق مىللەتلەر ئۆز ئۆزىگە خوجا بولۇش ھوقۇقىدىن تولۇق بەھرىمەن بولىدىغان بولدى.

«جۇڭخۇا خەلق جۇمھۇرىيىتىنىڭ ئاساسىي قانۇنى» ۋە «جۇڭخۇا خەلق جۇمھۇرىيىتىنىڭ مىللىي تېررىتورىيىلىك ئاپتونومىيە قانۇنى» نىڭ بەلگىلىمىلىرىگە ئاساسەن، ئاپتونوم رايوننىڭ رەئىسى، ئاپتونوم ئوبلاستىنىڭ باشلىقى، ئاپتونوم ناھىيىنىڭ ھاكىمى مىللىي تېررىتورىيىلىك ئاپتونومىيىنى يولغا قويغان مىللەتنىڭ پۇقرالىرىدىن بولىدۇ.

«جۇڭخۇا خەلق جۇمھۇرىيىتىنىڭ ئاساسىي قانۇنى» ۋە «جۇڭخۇا خەلق جۇمھۇرىيىتىنىڭ مىللىي تېررىتورىيىلىك ئاپتونومىيە قانۇنى» دا مۇنداق بەلگىلەنگەن: «ئاپتونوم رايون، ئاپتونوم ئوبلاست، ئاپتونوم ناھىيىلىك خەلق ۋەكىللىرى قۇرۇلتىيىسىنىڭ دائىمىي كۆمىتېتى»

قاتارلىق ھەرقايسى تەرەپلەردە ئىپادىلىنىدۇ. ئالايلۇق، قانۇن تۇرغۇزۇش جەھەتتە ئاپتونومىيىلىك جايلارنىڭ خەلق ۋەكىللەر قۇرۇلتىيى يەرلىك مىللەتنىڭ سىياسىي، ئىقتىسادىي ۋە مەدەنىيەت ئالاھىدىلىكىگە ئاساسەن، ئاپتونومىيە نىزاملىرىنى تۈزۈشكە ھوقۇقلۇق. لېكىن، تۈزۈلگەن نىزاملار يۇقىرى دەرىجىلىك خەلق ۋەكىللەر قۇرۇلتىيى دائىمىي كومىتېتىنىڭ تەستىقىمىدىن ئۆتكەندىن كېيىن كۈچكە ئىگە بولىدۇ. يەنە ئالايلۇق، مەمۇرىيەت جەھەتتە يۇقىرى دەرىجىلىك دۆلەت ئورگانلىرىنىڭ قارار، بەلگىلىمە، بۇيرۇق ۋە يوليۇ-رۇقىلىرى ئاپتونومىيىلىك جايلارنىڭ ئەمەلىي ئەھۋالىغا ئۇيغۇن كەلمەي قالسا، ئاپتونومىيە ئورگانلىرى يۇقىرى دەرىجىلىك دۆلەت ئورگانلىرىنىڭ تەستىقىمىنى ئالغاندىن كېيىن، ئۇنى جانلىق ئىجرا قىلما ياكى ئىجرا قىلىشنى توختاتسا بولىدۇ.

مىللەتلەر باراۋەرلىكى سىياسىتى بۇ جۇڭگو ھۆكۈمىتىنىڭ مىللەتلەر مەسىلىسىنى ھەل قىلىش-تىكى پرىنسىپال مەيدانى ۋە تۈپ سىياسىتى. ھەرقايسى مىللەتلەر نوپۇسىنىڭ ئاز - كۆپ بولۇشىدىن، ئىجتىمائىي، ئىقتىسادىي تەرەققىيات سەۋىيىسىنىڭ يۇقىرى - تۆۋەن بولۇشىدىن، ئۆرپ - ئادىتىنىڭ قانداق بولۇشىدىن قەتئىينەزەر ئىجتىمائىي تۇرمۇشنىڭ ھەرقايسى تەرەپلىرىدە قانۇن بويىچە ئوخشاش ھوقۇقتىن بەھرىمەن بولىدۇ ھەم ئوخشاش مەجبۇرىيەتنى ئادا قىلىدۇ. بۇنىڭ ئاساسلىق ئىپادىلىرى تۆۋەندىكى بىرىنچى-چە جەھەتتە كۆرۈلىدۇ:

① دۆلەت ۋە يەرلىكنىڭ ئىشلىرىنى باشقۇرۇشقا باراۋەر قاتنىشىدۇ. جۇڭگو ھۆكۈمىتىنىڭ ئاز سانلىق مىللەتلەرنىڭ دۆلەت ۋە يەرلىكنىڭ ئىشلىرىنى باشقۇرۇشنى كاپالەتلەندۈرۈشى ئۈچۈن، قانۇن ۋە سىياسەتتە مۇنداق دەپ ئېنىق بەلگىلەنگەن: ھەر بىر مىللەت دۆلەتنىڭ چوڭ ئىشلىرى ۋە ھەردەرىجىلىك يەرلىكنىڭ ئىشلىرىنى باشقۇرۇشقا باراۋەر قاتنىشىدۇ؛ ھەرقايسى مىللەت پۇقرالىرى مىللەتكە، ئىرقىغا، دىنىي ئېتىقادىغا قارىماي سايلاش - سايلانۇش ھوقۇقىدىن ئوخشاش بەھرىمەن بولىدۇ. ئالايلۇق، 1998 - يىلى ئاپتونوم رايونىدىن 9 - نۆۋەتلىك مەملىكەتلىك خەلق ۋەكىللەر قۇرۇلتىيىغا قاتناشقان ۋەكىللەر 56 نەپەر بولۇپ، ئۇلار 11 مىللەتتىن تەركىب تاپقان. بۇنىڭ ئىچىدە ئاز سانلىق مىللەت ۋەكىللىرى 36 نەپەر بولۇپ، ئومۇمىي ۋەكىل سانىنىڭ % 29.64 نى تەشكىل قىلغان. بىرىنچى مەنەنىڭ نوپۇسلۇق رۇس ۋە تاتار مىللەتلىرىدىنمۇ

ۋەكىل قاتناشتۇرۇلغان. ئاپتونوم رايونلۇق 9 - نۆۋەتلىك خەلق ۋەكىللەر قۇرۇلتىيىنىڭ ئومۇمىي ۋەكىل سانى 550 نەپەر بولۇپ، بۇنىڭ ئىچىدە ئاز سانلىق مىللەت ۋەكىللىرى 363 نەپەر. بۇ ئومۇمىي ۋەكىل سانىنىڭ % 66 نى ئىگىلىگەن. شىنجاڭدىكى بۇرۇندىن بار 13 مىللەتنىڭ ھەممىسىنىڭ ۋەكىلى بولغاندىن سىرت، تارقاق ئولتۇراقلاشقان، نوپۇسى بىرقەدەر ئاز بولغان دۆڭشياڭ مىللەتلىرىنىمۇ ۋەكىل قاتناشتۇرۇلغان.

② ئىجتىمائىي تۇرمۇشنىڭ ھەرقايسى تەرەپلىرىدە ھەرقايسى مىللەتلەر بابباراۋەر بولىدۇ. جۇڭگونىڭ ئاساسىي قانۇنى ۋە قانۇن - پەرمانلىرىدا مۇنداق بەلگىلەنگەن: پۇقرالارنىڭ جىسمانىي ئەركىنلىكى ۋە كىشىلىك ئىززىتى دەخلىسىز دۇر؛ ئۇلاردا دىنىي ئېتىقاد ئەركىنلىكى بولىدۇ؛ بىلىم ئېلىش ھوقۇقى بولىدۇ؛ ئۆزىنىڭ مىللىي تىلى - يېزىقىنى ئىشلىتىش ۋە تەرەققىي قىلدۇرۇش ھوقۇقى بولىدۇ؛ سۆز، مەتبۇئات، يىغىن ئۆتكۈزۈش، تەشكىلاتلارغا ئۇيۇشۇش، نامايىش قىلىش، كۈچ كۆرسىتىش ئەركىنلىكى بولىدۇ؛ ئىلىم - پەن تەتقىقاتى، ئەدەبىيات - سەنئەت ئىجادىيەتى ۋە باشقا مەدەنىيەت پائالىيەتلىرى بىلەن شۇغۇللىنىش ھوقۇقى بولىدۇ؛ ئەمگەكتىن دەم ئېلىشقا چىققاندا ۋە ئەمگەك كۈچىدىن مەھرۇم بولغاندا، دۆلەت ۋە جەمئىيەتنىڭ ماددىي ياردىمىگە ئېرىشىش ھوقۇقى بولىدۇ؛ دۆلەت ئورگانلىرىغا ۋە خىزمەتچى خادىملارغا تەنقىد بېرىش ۋە تەكلىپ بېرىش ھوقۇقى بولىدۇ؛ ھەر-قايسى مىللەتلەردە ئۆزلىرىنىڭ ئۆرپ - ئادىتىنى ساقلاش ئەركىنلىكى بولىدۇ؛ يۇقىرىقى بەلگىلىمىلەرنىڭ ھەممىسى شىنجاڭدا ناھايىتى ياخشى ئەمەلىيلەشتۈرۈلدى.

③ ھەرقانداق شەكىلدىكى مىللىي كەمسىتىش ۋە ئېزىشكە قارشى تۇرۇلىدۇ.

④ ھەرقايسى مىللەتلەرنىڭ نامى بابباراۋەر بولىدۇ. 20 - ئەسىرنىڭ 50 - يىللىرىدا مىللەتنى تونۇش ۋە «ئىسىم ئىگىسىگە بويىۋنۇش» پرىنسىپى بويىچە شىنجاڭدىكى بۇرۇندىن بار 13 مىللەتنىڭ ئۆز نامى بېكىتىلگەن.

ئاز سانلىق مىللەت كادىرلىرى سىياسىي سىستېمىنى بۇ جۇڭگو ھۆكۈمىتىنىڭ مەملىكەت ئىچىدىكى ئاز سانلىق مىللەتلەر مەسىلىسىنى ھەل قىلىشتىكى مۇھىم بىر سىياسىتى، شۇنداقلا مىللىي تېررىتورىيەلىك ئاپتونومىيە تۈزۈمىنى يولغا قويۇشنىڭ ئاچقۇچى.

تېخنىك خادىملار ئۆزئارا ھۆرمەت قىلىپ، ئۆزئارا ئۆزگىنىپ، زىچ ھەمكارلىشىپ، بىر نىيەتتە ماسلىشىپ شىنجاڭنىڭ سوتسىيالىستىك زامانىۋىلاشتۇرۇش قۇرۇلۇشى ئۈچۈن زور تۆھپىلەر قوشماقتا.

دېموكراتىك ئىسلاھات سىياسىتى شىنجاڭ تىنچلىق بىلەن ئازاد بولغان دەسلەپكى مەزگىلدە، يەنى دېموكراتىك ئىسلاھات ئېلىپ بېرىلىشتىن ئىلگىرى، شىنجاڭ ئومۇمىي نوپۇسىنىڭ %90 نى تەشكىل قىلىدىغان كەڭ كۆلەملىك يېزا - كەنت ۋە چارۋىچىلىق رايونلىرىدىكى دېھقان، چارۋىچىلار ھەم ئۇلارنىڭ مۇتلەق كۆپ سانىدىكى يەرلىرى ۋە باشقا ئىشلەپچىقىرىش ۋاسىتىلىرى قەيىم شۇنداق پومپىشچىكلارنىڭ ئىگىدارچىلىقىدا ئىدى. يەر ئىسلاھاتىنى مەركەز قىلغان دېموكراتىك ئىسلاھاتى ئىشقا ئاشۇرۇش ئەينى چاغدىكى شىنجاڭ ئۆلكىلىك خەلق ھۆكۈمىتىنىڭ ئالدىدا تۇرغان مەركىزىي ۋەزىپە ئىدى.

«ئېھتىياتچانلىق بىلەن بۇختا ئىلگىرىلەش» يۆنىلىشىگە ئاساسەن، شىنجاڭدا دېموكراتىك ئىسلاھاتنى يولغا قويۇش داۋامىدا باشتىن - ئاخىر شىنجاڭنىڭ كۆپ مىللەتلىك رايون ئىكەنلىكىدەك ئەمەلىيەتنى كۆز دە تۇتۇشقا دىققەت قىلىندى، فېئوداللىققا قارشى بىرلىككە قۇرۇشقا ئەھمىيەت بېرىلدى. مىللىي، دىنىي ساھەدىكىلەرنىڭ خىزمىتىنى ئالاھىدە ياخشى ئىشلەندى. شىنجاڭنىڭ يېزا - كەنت، چارۋىچىلىق رايونلىرى، سودا - سانائەت ساھەسى، دىنىي ساھە قاتارلىقلارنىڭ ئوخشىمىغان ئەھۋالى ۋە خۇسۇسىيەتلىرىگە ئاساسەن تۆۋەندىكى سىياسەتلەر قاتتىق ئىجرا قىلىندى: چارۋىچىلىق قوغدىلىدىغان ۋە راۋاجلاندۇرۇلدى. جۈملىدىن پومپىشچىكلارنىڭ، سودا - سانائەتچىلەرنىڭ باشقۇرۇشىدىكى چارۋىچىلىقمۇ بىردەك قوغدىلىپ، ئۇنىڭ تەرەققىياتىغا بىردەك ئىلھام بېرىلدى؛ چارۋىچىلىق رايونلىرىدا ياكى يېرىم چارۋىچىلىق رايونلىرىدا يەر ئىسلاھاتى ئېلىپ بېرىلدى؛ كۆرەش قىلىش، مال - مۈلۈكنى بۆلۈپ بېرىش، سىنىپلارغا ئايرىش ئىشلىرى ئېلىپ بېرىلماي، چارۋا ئىگىسىنىڭمۇ، چارۋا باققۇچىسىنىڭمۇ مەنپەئىتىگە ئېتىبار بېرىلدى؛ نورمال سودا - سانائەتچىلەر ئىگىلىكى قوغدىلىدىغان ۋە ئۇنىڭغا مەدەت بېرىلدى، دۆلەت ئىگىلىكى بىلەن خۇسۇسىي ئىگىلىككە تەڭ ئېتىبار بېرىش، ئەمگەكچىلەر بىلەن كاپىتال ئىگىلىرى مەنپەئەتدار بولۇش ۋە ئىچكى سودىدا ئەركىن بولۇش يولغا قويۇلدى؛ مەسچىتلەرنىڭ، بۇتخانىلارنىڭ، دىنىي مەكتەپلەرنىڭ، مازارلارنىڭ (ئاسمىۋى

«جۇڭخۇا خەلق جۇمھۇرىيىتىنىڭ ئاساسىي قانۇنى» دا مۇنداق بەلگىلەنگەن: دۆلەت مىللىي ئاپتونوم جايلىرىنىڭ يەرلىك مىللەتلەر ئىچىدىن ھەر دەرىجىلىك كادىرلارنى، ھەر خىل كەسپىي ئىختىساس ئىگىلىرىنى ۋە تېخنىك ئىشچىلارنى تەربىيەلەپ يېتىشتۈرۈشىگە ياردەم بېرىدۇ. «جۇڭخۇا خەلق جۇمھۇرىيىتىنىڭ مىللىي تېرىم - تۇرىملىك ئاپتونومىيە قانۇنى» دىمۇ بۇ ھەقتە مۇنداق سېپ بەلگىلىمىلەر بار. بۇنىڭدا يەنە مىللىي ئاپتونوم جايلاردىكى ئاپتونوم ئورگانلار ئالاھىدە تەدبىر قوللىنىپ ھەر خىل كەسپىي خادىملارنى ئاپتونوم جايلاردىكى ھەر خىل قۇرۇلۇش خىزمەتلىرىگە قاتنىشىشقا رەغبەتلەندۈرۈشى ھەم ئۇلارغا ئېتىبار بېرىشى لازىم، دەپ بەلگىلەنگەن. دۆلەت قۇرۇلغان دەسلەپكى مەزگىللەردە، ئاز سانلىق مىللەت كادىرلىرى كەمچىل ئىدى. يېرىم ئەسىردىن كۆپرەك ۋاقىت تىرىشش ئارقىلىق، شىنجاڭ ھەر خىل تەكلىپ، ھەر خىل يوللار بىلەن زور بىر تۈركۈم ئاز سانلىق مىللەت كادىرلىرى ۋە ھەر خىل ئىختىساس ئىگىلىرىنى يېتىشتۈرۈپ چىقتى. مىتاتىم - تىكىلىق مەلۇماتقا قارىغاندا، 1999 - يىلى ئاپتونوم رايونىمىزدىكى ئاز سانلىق مىللەت كادىرلىرىنىڭ سانى 329 مىڭ 700 نەپەرگە يەتكەن. بۇ ئومۇمىي كادىرلار سانىنىڭ %49.65 نى تەشكىل قىلىدۇ. بۇنىڭ ئىچىدە ئالىي تېخنىكومدىن يۇقىرى ئوقۇش تارىخىغا ئىگە خادىملار سانى 139 مىڭ 600 نەپەر بولۇپ، بۇ ئاز سانلىق مىللەت كادىرلىرى ئومۇمىي سانىنىڭ %42.33 نى تەشكىل قىلىدۇ؛ 35 ياشتىن تۆۋەن كادىرلارنىڭ سانى 196 مىڭ 500 نەپەر بولۇپ، بۇ ئاز سانلىق مىللەت كادىرلىرى ئومۇمىي سانىنىڭ %59.58 نى تەشكىل قىلىدۇ؛ كەسپىي تېخنىك كادىرلارنىڭ سانى 258 مىڭ 200 نەپەر بولۇپ، بۇ ئاپتونوم رايونىمىزدىكى كەسپىي تېخنىك كادىرلار ئومۇمىي سانىنىڭ %50.67 نى تەشكىل قىلىدۇ؛ ئاپتونوم رايوندىكى ئۆلكە دەرىجىلىك رەھبەرلىك بەنزىلىرىدىكى ئاز سانلىق مىللەت كادىرلىرى 36 نەپەر بولۇپ، بۇ شۇ دەرىجىلىك كادىرلار ئومۇمىي سانىنىڭ %57.14 نى تەشكىل قىلىدۇ؛ ۋىلايەت، نازارەت دەرىجىلىك ئاز سانلىق مىللەت كادىرلىرى 430 نەچچە بولۇپ، بۇ شۇ دەرىجىلىك كادىرلار ئومۇمىي سانىنىڭ %33.58 نى ئىگىلەيدۇ. دۆلەت ئاز سانلىق مىللەت كادىرلىرى ۋە ھەر خىل كەسپىي ئىختىساس ئىگىلىرىنى تەربىيەلەشكە ئەھمىيەت بېرىش بىلەن بىر ۋاقىتتا، يەنە ئىچكىرى ئۆلكىلەردىن شىنجاڭغا زور بىر تۈركۈم مۇنەۋۋەر ئىختىساس ئىگىلىرىنى ئەۋەتتى. ھەر مىللەت كادىرلىرى ۋە كەسپىي

قەبرىستانلىقنىڭ) يەرلىرى، ئۆيلىرى، مال - مۈلكى قاتارلىقلار مۇسادىرە قىلىنىدى، سېتىۋېلىنىدى. دە - نىي ئېتىقاد ئەركىنلىكى كاپالەتلەندۈرۈلدى، ھەرقايسى مىللەتلەرنىڭ ئۆرپ - ئادىتىگە ھۆرمەت قىلىندى؛ ئا - دەتتىكى كەسپىي دىنىي زاتلارمۇ دېھقانلارغا ئوخشاش كۈرەش مېۋىسىدىن بەھرىمەن بولدى؛ ئۈچ ۋىلايەت ئىنقىلابىغا قاتناشقان دېموكراتىك زاتلار ۋە ئازادلىقتىن كېيىن خەلق ھۆكۈمىتى بىلەن ھەمكارلاشقان دېموكراتىك زاتلار ھەمدە ھەر مىللەت ۋە ھەرقايسى دىندىكى يۇقىرى تەبىقە زاتلىرىنىڭ ئائىلە تەركىبى پومپىچىك ئايرىلغان، ئۆتمۈشتە جىنايەت ئۆتكۈزگەن بولسىمۇ، لېكىن ئۇلار قانۇنغا رىئايە قىلىپ، جىنايىتىنى تونۇش - خى خالىسا، ھۆكۈمەت ئاممىنى ئۇلارغا قارشى كۈرەش قىلماسلىققا قايىل قىلدى، ھەتتا ئۇلارنىڭ مال - مۈلكىنى مۇسادىرە قىلىپ تەقسىم قىلغاندا ئۇلارغا تېگىش - لىك ئېتىبار بەردى. يۇقىرىقى سىياسەتلەرنىڭ ئىز - چىللاشتۇرۇلۇشى شىنجاڭدىكى ھەرقايسى تەبىقە خەلق - لىرىنىڭ چۈشىنىشى ۋە قوللىشىغا ئېرىشىپ، دېموكراتىك ئىسلاھاتنىڭ ئوخۇشلۇق ئېلىپ بېرىلىشىدا ئاكا - تىپ رول ئوينىدى.

ئاز سانلىق مىللەتلەر تىل - يېزىقى سىياسى - سىتى جۇڭگونىڭ قانۇنلىرىدا: ئاز سانلىق مىللەتلەر - نىڭ تىل - يېزىقى ھۆرمەت قىلىنىدۇ ۋە قوغدىلىدۇ ھەمدە ھەرقايسى مىللەتلەر بابباراۋەر ھالدا ئۆز تىل - يېزىقىنى ئىشلىتىش ۋە ئۇنى راۋاجلاندۇرۇش ھوقۇقىغا ئىگە، دەپ بەلگىلەنگەن. «جۇڭخۇا خەلق جۇمھۇرىيىتىنىڭ مىللىي تېررىتورىيەلىك ئاپتونومىيە قانۇنى» دا مۇنداق بەلگىلەنگەن: «مىللىي ئاپتونومىيەلىك جايلاردىكى ئاپتونومىيە ئورگانلىرى ئۆز تەۋەسىدىكى ھەرقايسى مىللەتلەرنىڭ تىل - يېزىقىنى ئىشلىتىش ۋە ئۇنى راۋاجلاندۇرۇش ئەركىنلىكىنى كاپالەتلەندۈرىدۇ». 50 نەچچە يىلدىن بۇيان، شىنجاڭدىكى ئاز سانلىق مىللەتلەرنىڭ تىل - يېزىقى خىزمىتىدە زور نەتىجىلەر قولغا كەلدى. ئۇ تۆۋەندىكى جەھەتلەردە ئىپادىلىنىدۇ: ① ئاپتونوم رايوندىكى ئىدارەلەر خىزمەت بېجىرگەندە ئۇيغۇرچە، خەنزۇچە ئىككى خىل تىل - يېزىقنى تەڭ قوللاندى، ئېھتىياجغا ئاساسەن باشقا مىللەتلەرنىڭ تىل - يېزىقىنىمۇ قوللاندى. ئاپتونوم رايون ئاچقان خەلق ۋەكىللىرى قۇرۇلتىيىدا ئۇيغۇرچە، خەنزۇچە، قازاقچە، موڭغۇلچە، قىرغىزچە بەش خىل تىل - يېزىق قوللىنىلدى. ھەر دەرىجىلىك مىللىي ئاپتونومىيەلىك جايلاردىكى ئاپتونومىيە ئورگانى

لىرى خىزمەت بېجىرگەندە ئۆزىنىڭ مىللىي تىل - يېزىقىنى ئاپتونومىيە ھوقۇقىنى يۈرگۈزۈشنىڭ قورالى قىلدى، شۇنداقلا ئۇيغۇرچە، خەنزۇچە تىل - يېزىقىنىمۇ قوللاندى، ھەتتا زۆرۈر بولغاندا باشقا مىللەتلەرنىڭ تىل - يېزىقىنىمۇ قوللاندى. ② ئاخبارات، نەشرىيات، رادىئو - تېلېۋىزىيە ۋە كىنو ساھەسىدە ئاز سانلىق مىللەتلەر تىل - يېزىقى كەڭ كۆلەمدە قوللىنىلىپ، ئۇنىڭ ئالاھىدە ئىقتىدارى جارى قىلدۇرۇلدى. ستاتىستىكىلىق مەلۇماتقا ئاساسلانغاندا، 1999 - يىلى شىنجاڭدا ئاشكارا نەشر قىلىنغان گېزىت 83 خىلغا يەتكەن، بۇنىڭ ئىچىدە ئىككى ۋە ئۈچتىن ئارتۇق يېزىق تۈرىدە چىقىرىلغان گېزىت 54 خىل بولۇپ، ئومۇمىي گېزىت تۈرىنىڭ % 65.06 نى تەشكىل قىلغان. 168 خىل قەرەللىك ژۇرنالنىڭ % 50 تىن ئارتۇقراقى ئاز سانلىق مىللەتلەر يېزىقىدا نەشر قىلىندى. شىنجاڭ خەلق نەشرىياتى ۋە شىنجاڭ مائارىپ نەشرىياتى ئۇيغۇر، خەنزۇ، قازاق، موڭغۇل، قىرغىز، شىبە قاتارلىق ئالتە مىللەتنىڭ يېزىقىدا ھەرخىل كىتاب ۋە دەرسلىك نەشر قىلماقتا. شىنجاڭ خەلق رادىئو ئىستانسىسى، تېلېۋىزىيە ئىستانسىسى ۋە ھەرقايسى يەرلىك ئىستانسىلار ئايرىم - ئايرىم ھالدا ئۇيغۇر، خەنزۇ، قازاق، موڭغۇل، قىرغىز، شىبە قاتارلىق مىللەتلەرنىڭ تىلىدا رادىئو پروگراممىلىرىنى تارقىتىماقتا. ③ ئاز سانلىق مىللەتلەر تىل - يېزىقىدىكى ئوقۇ - ئوقۇتۇش سىستېمىلاشتى. ④ ھەرقايسى ئاز سانلىق مىللەتلەر ئۆزىنىڭ تىل - يېزىقى ئارقىلىق ھەق تەلپ دەۋاسى قىلىش ۋە ئەدەبىيات - سەنئەت ئىجادىيىتى بىلەن شۇغۇللىنىش ھوقۇقىدىن تولۇق بەھرىمەن بولدى. ⑤ ئاز سانلىق مىللەتلەر تىل - يېزىقى ساھەسىدىكى ئىلمىي تەتقىقات ۋە ئەدەبىي تىلنى قېلىپلاشتۇرۇش، ئۆلچەملەشتۈرۈش، ئېلېكترونلۇق ھېسابلاش ماشىنىسىدا ئۇچۇر بىر تەرەپ قىلىش قاتارلىقلاردا مۇھىم ئىلگىرىلەشلەر بولۇپ، ئاز سانلىق مىللەتلەرنىڭ تىل - يېزىقى بېيىمى ۋە راۋاجلاندى. ⑥ ئاز سانلىق مىللەتلەر تىل - يېزىقى قانۇنلاشقان باشقۇرۇش ئىزىغا سېلىندى. 1993 - يىلى 9 - ئاينىڭ 25 - كۈنى ئاپتونوم رايونلۇق 8 - نۆۋەتلىك خەلق قۇرۇلتىيىسى دائىمىي كومىتېتىنىڭ 4 - قېتىملىق ئومۇمىي يىغىنى ماقۇللاپ ئېلان قىلغان «شىنجاڭ ئۇيغۇر ئاپتونوم رايونىنىڭ تىل - يېزىق خىزمىتى نىزامى» ئاز سانلىق مىللەتلەرنىڭ تىل - يېزىقىنى قوللىنىش ۋە راۋاجلاندۇرۇشقا نىسبەتەن چوڭقۇر تەسىر كۆرسەتتى.

لەت ئوقۇغۇچىلىرىنىڭ سانى 91800 نەپەرگە يەتتى؛ ئادەتتىكى تولۇقسىز ئوتتۇرا مەكتەپلەرنىڭ سانى 1227 گە، ئاز سانلىق مىللەت ئوقۇغۇچىلىرىنىڭ سانى 632 مىڭ 700 نەپەرگە يەتتى؛ باشلانغۇچ مەكتەپلەرنىڭ سانى 6718 بولۇپ، ئاز سانلىق مىللەت ئوقۇغۇچىلىرىنىڭ سانى 1 مىليون 714 مىڭ 400 نەپەرگە يەتتى؛ پەۋقۇلئاددە مائارىپ مەكتەپلىرىنىڭ سانى يەتتە بولۇپ، ئاز سانلىق مىللەت ئوقۇغۇچىلىرىنىڭ سانى 287 نەپەرگە يەتتى. يۇقىرىقىلاردىن باشقا، دۆلەت يەنە ئىچكىرى ئۆلكىلەردىكى ئالىي مەكتەپلەردە 50 تىن ئارتۇق شىنجاڭلىق مىللىي ئوقۇغۇچىلار سىنىپى ئاچتى. 1990 - يىلدىن 1999 - يىلغىچە بۇ سىنىپلاردا 7000 نەپەردىن ئارتۇق ئاز سانلىق مىللەت كەسپىي ئىختىساس ئىگىلىرى تەربىيىلىنىپ چىقتى. 1999 - يىلى دۆلەت مىللىي ئىشلار كومىتېتى بىلەن مائارىپ مىنىستىرلىقى بىرلىكتە 2000 - يىلدىن باشلاپ ھەر يىلى شىنجاڭدىن 900 نەپەر ئاز سانلىق مىللەت ئوقۇغۇچىسىنى، ئاز سانلىق مىللەتلەر توپلىشىپ ئولتۇراقلاشقان رايونلاردىكى خەنزۇ ئوقۇغۇچىلاردىن 100 نەپەرنى ئىچكىرى ئۆلكىلەردىكى تولۇق ئوتتۇرا مەكتەپلەرگە ئەۋەتىپ نۇقتىلىق تەربىيىلەشنى قارار قىلدى. 1999 - يىلى 9 - ئايدىكى دۆلەت مائارىپ مىنىستىرلىقىنىڭ تەكشۈرۈپ باھالاش ئۆتكۈزۈۋېلىش نەتىجىسىگە ئاساسلانغاندا، شىنجاڭدىكى ياش، ئوتتۇرا ياشلار ئىچىدىكى ساۋاتسىزلىق نىسبىتى 1.24% كە چۈشكەن. يېقىنقى بىر نەچچە يىلدىن بېرى ساۋاتسىز چىقارغانلارنىڭ قايتىدىن ساۋاتسىزلارغا ئايلنىپ قېلىش نىسبىتى 5% ئۆپچۈرسىدە كونترول قىلىنماقتا.

ئاز سانلىق مىللەتلەرنىڭ ئۆرپ - ئادىتىگە ھۆرمەت قىلىش سىياسىتى ئاز سانلىق مىللەتلەرنىڭ ئۆرپ - ئادىتىگە ھۆرمەت قىلىش جۇڭگو ھۆكۈمىتىنىڭ مۇھىم بىر سىياسىتى. «جۇڭخۇا خەلق جۇمھۇرىيىتىنىڭ ئاساسىي قانۇنى» ۋە «جۇڭخۇا خەلق جۇمھۇرىيىتىنىڭ مىللىي تېررىتورىيەلىك ئاپتونومىيە قانۇنى» دا: «ھەرقايسى مىللەتلەرنىڭ ئۆز ئۆرپ - ئادەتلىرىنى ساقلاش ياكى ئىسلاھ قىلىش ئەركىنلىكى بولمىدۇ» دەپ بەلگىلەنگەن. شىنجاڭنىڭ كۆپ مىللەتلىك رايون ئىكەنلىكى، ئۇنىڭ ئۈستىگە ئۇيغۇر، قازاق، خۇيزۇ قاتارلىق ئاز سانلىق مىللەتلەرنىڭ ئىسلام دىنىغا ئېتىقاد قىلىشىدەك ئەمەلىي ئەھۋالنى چىقىش قىلىپ، ئاپتونوم رايون ھەرقايسى ئاز سانلىق مىللەتلەرنىڭ

ئاز سانلىق مىللەتلەر مائارىپىنى تەرەققىي قىلدۇرۇش سىياسىتى ئاز سانلىق مىللەتلەرنىڭ بابباراۋەر ھالدا بىلىم ئېلىش ھوقۇقىغا كاپالەتلىك قىلىش مىللەتلەر باراۋەرلىكىنىڭ كونكرېت ئىپادىسى. «جۇڭخۇا خەلق جۇمھۇرىيىتىنىڭ ئاساسىي قانۇنى» دا مۇنداق بەلگىلەنگەن: «ئومۇمەن ئالتە ياشقا توشقان بالىلار جىنسىنىڭ، مىللىتىنىڭ، ئىرقىنىڭ قانداق بولۇشىدىن قەتئىينەزەر مەكتەپكە كىرىپ بەلگىلەنگەن مۇددەتتىكى مەجبۇرىي مائارىپ تەربىيىسىنى ئېلىش لازىم». نەچچە ئون يىلدىن بۇيان، شىنجاڭ ئاز سانلىق مىللەتلەر مائارىپى ئىشلىرىنى تەرەققىي قىلدۇرۇشنى ئالدىنقى ئورۇنغا، گەۋدىلىك ئورۇنغا قويۇشتا چىڭ تۇرۇپ، غايەت زور تىرىشچانلىق كۆرسەتتى. ئالايلۇق، 1949 - يىلى پۈتۈن شىنجاڭدا شىنجاڭ ئىنىستىتۇتىدىن ئىبارەت بىرلا ئالىي مەكتەپ بار بولۇپ، ئاز سانلىق مىللەت ئوقۇغۇچىلىرى 185 نەپەر ئىدى. ئوتتۇرا دەرىجىلىك كەسپىي مەكتەپلەر 11 بولۇپ، ئاز سانلىق مىللەت ئوقۇغۇچىلىرى 1266 نەپەر ئىدى؛ ئوتتۇرا مەكتەپ ئوقۇغۇچى بولۇپ، ئاز سانلىق مىللەت ئوقۇغۇچىلىرى 1819 نەپەر ئىدى؛ باشلانغۇچ مەكتەپ 1335 بولۇپ، ئاز سانلىق مىللەت ئوقۇغۇچىلىرى 182 مىڭ 427 نەپەر ئىدى. كونا جۇڭگودا ئوقۇش يېشىدىكى بالىلارنىڭ مەكتەپكە كىرىش نىسبىتى ئاران %19.8 ئىدى. ساۋاتسىز ۋە چالا ساۋاتلىقلارنىڭ نىسبىتى پۈتۈن نوپۇسنىڭ %90 دىن ئارتۇقراقىنى تەشكىل قىلاتتى. 50 يىللىق تىرىشش ئارقىلىق شىنجاڭنىڭ ئاز سانلىق مىللەتلەر مائارىپى ئىشلىرى چوڭ قەدەم بىلەن ئىلگىرىلدى. 2000 - يىلى پۈتۈن ئاپتونوم رايوندىكى ئادەتتىكى ئالىي مەكتەپلەرنىڭ سانى 20 گە، ئاز سانلىق مىللەت تولۇق، مەخسۇس كۇرس ئوقۇغۇچىلىرىنىڭ سانى 23200 گە يەتتى؛ چوڭلار ئالىي مەكتەپلىرىنىڭ سانى 23 گە، ئاز سانلىق مىللەت ئوقۇغۇچىلىرىنىڭ سانى 31900 نەپەرگە يەتتى؛ ئوتتۇرا دەرىجىلىك كەسپىي مەكتەپلەرنىڭ سانى 203 گە، ئاز سانلىق مىللەت ئوقۇغۇچىلىرىنىڭ سانى 97564 نەپەرگە يەتتى؛ ئادەتتىكى ئوتتۇرا تېخنىكوملارنىڭ سانى 112 گە، ئاز سانلىق مىللەت ئوقۇغۇچىلىرىنىڭ سانى 62572 نەپەرگە يەتتى، كەسپىي تولۇق ئوتتۇرا مەكتەپلەرنىڭ سانى 98 گە، ئاز سانلىق مىللەت ئوقۇغۇچىلىرىنىڭ سانى 9466 نەپەرگە يەتتى؛ چوڭلار ئوتتۇرا تېخنىكومىنىڭ سانى 96 گە، ئاز سانلىق مىللەت ئوقۇغۇچىلىرىنىڭ سانى 15105 نەپەرگە يەتتى؛ ئادەتتىكى تولۇق ئوتتۇرا مەكتەپلەرنىڭ سانى 484 گە، ئاز سانلىق مىللەت

ئۆرپ - ئادىتىگە ھۆرمەت قىلىش سىياسىتىنى ئىزچىل ئىجرا قىلىشقا ئىنتايىن ئەھمىيەت بېرىپ، تۆۋەندىكىدەك كونكرېت تەدبىرلەرنى يولغا قويدى: ① كادىرلار ۋە ئاممىغا قارىتا ئاز سانلىق مىللەتلەرنىڭ ئۆرپ - ئادىتىگە ھۆرمەت قىلىش تەربىيىسىنى يۈرگۈزۈشكە ئىنتايىن ئەھمىيەت بەردى، بولۇپمۇ ھەربىي قىسىملاردىكى ئوفىتسىر، ئەسكەر، ئىشلەپچىقىرىش - قۇرۇلۇش بىڭتۇەنى ۋە مەركەزنىڭ شىنجاڭدا تۇرۇشلۇق ئىش بېجىرىش ئورۇنلىرىدىكى ئىشچى - خىزمەتچىلەرگە بولغان تەربىيىگە تېخىمۇ ئەھمىيەت بېرىلىپ، كىشىلەرنىڭ مىللىي سىياسەتنى ئىجرا قىلىش ئاڭلىقىلىقى، دۆلەتنىڭ قانۇن - مىزانلىرىغا رىئايە قىلىش ئاڭلىقلىقى ئۈزلۈكسىز ئۆستۈرۈلدى. ② مۇسۇلمان ئىشچى - خىزمەتچىلەر ۋە ئاممىنىڭ يېمەك - ئىچمەك مەسىلىسى مۇۋاپىق ھەل قىلىندى. ئاپتونوم رايون ھەرقايسى جايلىرىدىكى قاتناش تۈگۈنلىرى، پويىز ئىستانسىسى، ئايرودروم ۋە ئىدارە، ئورگان، مەكتەپ، كارخانا قاتارلىق ئورۇنلاردا مۇسۇلمانلار ئاشخانىسى قۇرۇشنى ياكى مۇسۇلمانچە تاماق تەييارلاشنى تەلەپ قىلىدى. يېقىنقى يىللاردىن بېرى، ئاپتونوم رايون ۋە ھەر قايسى جايلار مۇسۇلمانچە يېمەكلىكلەرنى باشقۇرۇشقا ئائىت بەلگىلىمىلەرنى تۈزۈپ، مۇسۇلمانچە يېمەكلىكلەرنى قانۇن - تۈزۈم بويىچە باشقۇرۇشنى كۈچەيتتى. ③ ئاپتونوم رايون مۇسۇلمانلارنىڭ دەپنە ئىشلىرىنى ئۆز ئادەتلىرى بويىچە ئېلىپ بېرىش لازىملىقىنى، مېيىتنى كۆيدۈرۈشكە تەشەببۇس قىلىنمايدىغانلىقىنى، مېيىتنى بەلگىلىگەن زارائگاھلىققا قويۇش لازىملىقىنى ئېنىق بەلگىلىدى. ④ ھەرقايسى ئاز سانلىق مىللەت ئىشچى - خىزمەتچىلىرى مەملىكەت بويىچە بىر تۇتاش يولغا قويۇلغان دەم ئېلىش كۈنلىرىدىن بەھرىمەن بولغاندىن سىرت، ئۆزلىرىنىڭ ئەنئەنىۋى چوڭ بايراملىرى يېتىپ كەلگەندە يەنە ھېيتلىق دەم ئېلىشتىن بەھرىمەن قىلىندى.

مىللىي سودا ۋە مىللىي بۇيۇملارنى ئىشلەپچىقىرىش سىياسىتى مىللىي سودا تاۋار ئالماش-خۇرۇش ۋە تاۋار ئوبوروتىنىڭ ئاز سانلىق مىللەتلەر رايونلىرىدىكى ئالاھىدە بىرخىل ئىپادىلىنىش شەكلى بولۇپ، ئۇ ئومۇمىي جەھەتتىكى سودا خاراكتېرىدىن باشقا، يەنە روشەن مىللىي ئالاھىدىلىك ۋە رايون ئالاھىدىلىكىگە ئىگە. مىللىي بۇيۇملارنى ئىشلەپچىقىرىش دېگىنىمىز ئاز سانلىق مىللەتلەرنىڭ ئۆرپ - ئادىتىگە ۋە دىنىي ئېتىقادىغا ھۆرمەت قىلىش يۈزىسىدىن، ئاز

سانلىق مىللەتلەر ئاممىسىنىڭ ئىشلەپچىقىرىشى ۋە تۇرمۇشىغا كېرەكلىك ئالاھىدە بۇيۇملارغا بولغان ئېھتىياجغا ئۇيغۇنلىشىش ۋە ئۇنى قامداش ئۈچۈن مەخسۇس ئۇيۇشتۇرۇلدىغان سانائەت مەھسۇلاتى ئىشلەپچىقىرىشىدۇر. نۆۋەتتە ئاپتونوم رايون يولىغا قويۇۋاتقىنى «9 - بەش يىللىق پىلان» مەزگىلىدىكى ئېتىبار بېرىش سىياسىتى بولۇپ، ئۇنىڭ ئوتتۇرىغا چىقىش تەرتىپى مۇنداق: مىللىي سودا جەھەتتە ئەڭ ئاۋۋال مىللىي سودا بولىدىغان ناھىيىلەرنى بېكىتىش (پۈتۈن ئاپتونوم رايوندا 53 ناھىيە بار) ۋە ئاپتونوم رايون، ئوبلاست دەرىجىلىك مىللىي سودا شىركەتلىرىنى قۇرۇش (پۈتۈن ئاپتونوم رايوندا سەككىز شىركەت بار). مىللىي تاۋارلارنى ئىشلەپچىقىرىش جەھەتتە تاۋال ئاز سانلىق مىللەتلەرگە ئېھتىياجلىق بولغان بۇيۇملارنىڭ تىزىمىنى بېكىتىش (جەمئىي 200 خىلدىن ئارتۇق). يۇقىرىقىلارغا ئاساسەن مىللىي تاۋارلارنى ئىشلەپچىقىرىدىغان نۇقتىلىق كارخانىلارنى بېكىتىش (پۈتۈن ئاپتونوم رايوندا 277 كارخانا بار). ئېتىبار بېرىش دائىرىسى بېكىتىلگەندىن كېيىن، ئاندىن كونا-رىپت سىياسەتلەرنى بەلگىلەش.

«9 - بەش يىللىق پىلان» مەزگىلىدە مىللىي سودا بىلەن مىللىي بۇيۇملارنى ئىشلەپچىقىرىشقا ئائىت ئېتىبار بېرىش سىياسىتى ئاساسلىقى تۆۋەندىكى مەز-مۇنلارنى ئۆز ئىچىگە ئالىدۇ: ① مەخسۇس تۈرگە مەبلەغ سېلىش. بۇ ئاساسلىقى مىللىي سودىنىڭ ئاساسىي قاتلام تورىنى قۇرۇش ۋە مىللىي بۇيۇملارنى ئىشلەپچىقىرىدىغان كارخانىلاردىكى تېخنىكا ئۆزگەرتىشكە ئىشلىتىلىدۇ. ② ئۆسۈمدە ئېتىبار بېرىش سىياسىتى. جۇڭگو سودا - سانائەت بانكىسى بىلەن جۇڭگو يېزا ئىگىلىك بانكىسى مىللىي سودا ۋە مىللىي بۇيۇملارنى ئىشلەپچىقىرىدىغان كارخانىلارغا بەرگەن قەرزنىڭ ئۆسۈمى باشقا نورمال يىللىق قەرز ئۆسۈم نىسبىتىدىن 2.88 پونىنت تۆۋەن بولىدۇ، ئۆسۈمدىكى پەرقنىڭ ئورنىنى جۇڭگو خەلق بانكىسى تولدۇرۇپ بېرىدۇ. ③ باج ئېلىشتىكى ئېتىبار بېرىش سىياسىتى. مىللىي سودىنى يولغا قويغان ناھىيىلەردىكى ناھىيە دەرىجىلىك دۆلەت ئىگىلىكىدىكى مىللىي سودا كارخانىلىرى بىلەن تەمىنات سودا كوپىراتىپلىرى كارخانىلىرىنىڭ تاۋار ئوبوروتىدىن ئېلىنىدىغان قوشۇلما قىممەت بېجى ئاۋۋال ئېلىنىپ، ئاندىن ئۇنىڭ %50 ى قايتۇرۇپ بېرىلىدۇ. مىللىي سودا كارخانىلىرى بىلەن مىللىي بۇيۇملارنى ئىشلەپچىقىرىدىغان نۇقتىلىق كارخانىلاردىن تاپاۋەت بېجى ئېلىنمايدۇ.

ياسىتى تۆۋەندىكىلەردىن ئىبارەت ئىدى: ئاز سانلىق مىللەت يېزا - كەنت ۋە چارۋىچىلىق رايونلىرىدا باجدا ئېتىبار بېرىش سىياسىتى، كوللېكتىپ ئىگىلىكتىكى كارخانىلارغا ئىلھام بېرىش سىياسىتى، يېزا - بازار كارخانىلىرىنىڭ تەرەققىياتىنى قوللاش سىياسىتى، ئاز سانلىق مىللەتلەرگە ئېھتىياجلىق تاۋارلارنى ئىشلەپچىقىرىشنى قوللاش سىياسىتى، چوڭ، ئوتتۇرا تىپتىكى دۆلەت كارخانىلىرىنىڭ بېجىنى جانلاندۇرۇش سىياسىتى، يېزا - بازار كوللېكتىپ ئىگىلىكتىكى كارخانىلارنىڭ تەرەققىياتىنى ئىلگىرى سۈرۈش سىياسىتى، دۆلەت ئىگىلىكىدىكى سودا كارخانىلىرىدا يولغا قويۇلغان «تۆتى ئېچىۋېتىش»، «بەشكە ئۆزى خوجا بولۇش» تىن ئىبارەت تىجارەت سىناق نۇقتىسىنى قوللاش سىياسىتى، چېگرا رايوندىكى شەھەرلەرنى ئېچىۋېتىش ۋە ئىقتىسادىي تېخنىكا تەرەققىيات رايونىنىڭ راۋاجلىنىشىغا ئىلھام بېرىدىغان باج سىياسىتى قاتارلىقلار.

1979 - يىلىدىن 1999 - يىلىغىچە پۈتۈن ئاپتونوم رايونىمىزدىكى باج تارماقلىرى دۆلەت ۋە ئاپتونوم رايون ئۈچۈن 74 مىليارد 500 مىليون يۈەنلىك باج يىغىپ تاپشۇرغان، بۇ سان مەملىكەت قۇرۇلغان دەسلەپكى مەزگىلدىن 1978 - يىلىغىچە بولغان ئارىلىقتا يىغىلغان باج پۇلىنىڭ ئومۇمىي سانىنىڭ 13.5 ھەسسىسىگە تەڭ كېلىدۇ. 1994 - يىلى يېڭى باج تۈزۈمى يولغا قويۇلۇپ، باج ئىشلىرى ئورگانلىرى دۆلەت بېجى ۋە يەرلىك باجدىن ئىبارەت ئىككى تارماققا بۆلۈندى. دۆلەت بېجى تارماقلىرى ئاساسلىقى قوشۇلما قىممەت بېجى، ئىستېمال بېجى، مەركەز كارخانىلىرى ۋە چەت ئەل سودا گەربلىرى مەبلەغ سالغان كارخانىلارنىڭ تاپاۋەت بېجى قاتارلىق باج تۈرلىرىگە مەسئۇل؛ يەرلىك باج ئورۇنلىرى ئاساسلىقى تىجارەت بېجى، شەخسلەرنىڭ تاپاۋەت بېجى، يەرلىك كارخانىلارنىڭ تاپاۋەت بېجى قاتارلىق 15 خىل باجنى يىغىشقا مەسئۇل. باج تۈزۈمىنىڭ قۇرۇلمىسىدىن قارىغاندا، ئاپتونوم رايوندىكى يەرلىك باج تارماقلىرى مەسئۇل بولۇپ يىغىلغان باج كىرىمى بىۋاسىتە ئاپتونوم رايوننىڭ مالىيىسىگە ئىشلىتىلگەندىن سىرت، 1999 - يىلى دۆلەت باج ئورگانلىرى مەسئۇل بولۇپ يىغىلغان «ئىككى باج» كىرىمى مەركەزنىڭ مالىيىسى ئارقىلىق يەنە ئاپتونوم رايوننىڭ مالىيە تارماقلىرىغا قايتۇرۇپ بېرىلدى. قايتۇرۇپ بېرىلگەن بۇ نىسبەت «ئىككى باج» ئومۇمىي سوممىسىنىڭ %68.55 نى تەشكىل قىلىدۇ.

نامراتلارنى يۆلەش سىياسىتى شىنجاڭنىڭ

باج سىياسىتى 1950 - يىلى 3 - ئاينىڭ 8 - كۈنى سابىق شىنجاڭ ئۆلكىلىك خەلق ھۆكۈمىتى باج ئىدارىسى قۇرۇلغاندىن بۇيان، ھۆكۈمەت ھەر مىللەت باج كادىرلىرىنى يېتەكلەپ دۆلەتنىڭ باج ئىشلىرىغا ئائىت سىياسەت، قانۇن - نىزاملارنى ئەستايىدىل ئىزچىلاشتۇرۇپ، باجنىڭ كىرىمىنى تەشكىللەش ۋە ماكرولۇق تەڭشەپ - باشقۇرۇش فۇنكسىيىسىنى تولۇق جارى قىلدۇردى، قانۇن بويىچە باج يىغىشتا چىڭ تۇرۇپ، باج باشقۇرۇشنى كۈچەيتتى، باج ئىشلىرى كادىرلىرى قوشۇنى ۋە پارتىيە ئىستىلى پاكلىق قۇرۇلۇشىنى ئۈزلۈكسىز كۈچەيتتى. باج كىرىمى 1950 - يىلىدىكى 9 مىليون يۈەندىن 1999 - يىلىدىكى 12 مىليارد 500 مىليونغا يېتىپ، 13888 ھەسسە ئاشتى. باج كادىرلىرى قوشۇنى 1630 ئادەمدىن تەرەققىي قىلىپ، 15600 گە يەتتى، ئۇلار ئاپتونوم رايوننىڭ ئىسلاھات، ئېچىۋېتىش ئىشلىرىغا، ئىقتىسادىي تەرەققىياتى ۋە ئىجتىمائىي مۇقىملىقىغا زور تۆھپە قوشتى.

شىنجاڭ باج ئىشلىرىنىڭ 50 يىللىق مۇساپىسى ئەگرى - توقايلىقلارنى باشتىن كەچۈردى. 50 يىللىق تەرەققىيات داۋامىدا بىرنەچچە قېتىملىق زور باج تۈزۈمى ئىسلاھاتىنى بېشىدىن ئۆتكۈزدى. 1950 - يىلى 1 - ئايدا مەركىزىي ھۆكۈمەت «مەملىكەت بويىچە باج سىياسىتىنى ئىجرا قىلىشنىڭ مۇھىم قائىدىلىرى» نى ئېلان قىلىپ، باج سىياسىتىنى مەملىكەت بويىچە بىرلىككە كەلتۈرۈپ، يېڭى باج تۈزۈمىنى ئورناتتى. 1958 - يىلى «ئاساسەن يۈرۈشى باج سىلىقى ئاساسىدا باج تۈزۈمىنى ئاددىيلاشتۇرۇش» قانۇنىغا ئاساسەن، باج تۈزۈمى ئىسلاھ قىلىندى. 1973 - يىلى باج تۈزۈمى ئاددىيلاشتۇرۇلدى ۋە قوشۇۋېتىلدى. 1978 - يىلى جۇڭگو كوممۇنىستىك پارتىيەسى 11 - نۆۋەتلىك مەركىزىي كومىتېتى 3 - ئومۇمىي يىغىنىدىن كېيىن، باج تۈزۈمى ئىسلاھاتىدا چەتكە چېتىلمىدىغان باج تۈزۈمى ئورنىتىلىپلا قالماستىن، بەلكى يەنە دۆلەت ئىگىلىكىدىكى كارخانىلارغا قارىتا ئىككى باسقۇچلۇق پايدىنى باجغا ئۆزگەرتىش ۋە سودا - سانائەت باج تۈزۈمى ئىسلاھاتى ئېلىپ بېرىلدى. شىنجاڭ باج ئىشلىرى تارماقلىرى بىر تۇتاش باج قانۇنى ئاساسىدا مۇناسىپ باج يىغىش سىياسىتىنى تۈزۈپ، يەرلىكنىڭ ئىقتىسادىنىڭ تېز سۈرئەتتە راۋاجلىنىشىنى قوللىدى.

1994 - يىلىدىن ئىلگىرى، دۆلەتنىڭ ئاز سانلىق مىللەت رايونلىرىغا قاراتقان باج جەھەتتىكى يۆلەش سىياسىتى

چە يىل تىرىشىش ئارقىلىق، كۆرۈنەرلىك نەتىجىلەرگە ئېرىشتى. پۈتۈن ئاپتونوم رايون بويىچە نامراتلارنىڭ ئومۇمىي سانى 1995 - يىلىنىڭ ئاخىرىدىكى 1 مىليون 430 مىڭ كىشىدىن 2000 - يىلىنىڭ ئاخىرىغا كەلگەندە 300 مىڭغا كېمەيدى.

ئاز سانلىق مىللەتلەر نوپۇس سىياسىتى پىلانلىق تۇغۇتنى يولغا قويۇش — جۇڭگو-نىڭ ئۇزۇن مەزگىللىك نېگىزلىك دۆلەت سىياسىتى. شىنجاڭنىڭ پىلانلىق تۇغۇتنى يولغا قويۇش خىزمىتى 1975 - يىلى باشلانغان ھەمدە ئالدى بىلەن شەھەرلەر-دىكى خەنزۇ ئاھالىلىرى ئىچىدە يولغا قويۇلغان. 1980 - يىلىدىن باشلاپ خەنزۇ ئاھالىلىرى ئىچىدە ئومۇميۈزلۈك يولغا قويۇلدى.

1982 - يىلى شىنجاڭدىكى ئاز سانلىق مىللەتلەر ئاھالىسى 1964 - يىلىدىكى 4 مىليون 990 مىڭدىن كۆپىيىپ 7 مىليون 790 مىڭغا يېتىپ، %56 ئاشتى. 1983 - يىلى ئاپتونوم رايونلۇق خەلق ۋەكىللەر قۇرۇلتىيى دائىمىي كومىتېتى ئاز سانلىق مىللەتلەر ئارىسىدىمۇ پىلانلىق تۇغۇتنى يولغا قويۇشنى قارار قىلدى. شۇنىڭدىن ئېتىبارەن، ئاز سانلىق مىللەتلەر ئارىسىدا پىلانلىق تۇغۇت تەشۋىقاتى ۋە تەشەببۇسى باشلاندى. 1988 - يىلى ئاپتونوم رايونلۇق خەلق ھۆكۈمىتى «شىنجاڭ ئۇيغۇر ئاپتونوم رايونىنىڭ ئاز سانلىق مىللەتلەر ئارىسىدا پىلانلىق تۇغۇتنى يولغا قويۇشنىڭ ۋاقتىلىق بەلگىلىمىسى» نى ئېلان قىلدى. بۇ بەلگىلىمە 1989 - يىلىدىن ئېتىبارەن، ئاپتونوم رايوندا يولغا قويۇلۇشقا باشلىدى. بەلگىلىمىنىڭ ئاساسىي مەزمۇنى تۆۋەندىكىچە: ئادەتتە بىر جۈپ ئەر - خوتۇننىڭ ئىككىلا پەرزەنتلىك بولۇشى تەشەببۇس قىلىنىدۇ. شەھەرلەردە بەلگىلىمىدىكى شەرتلەرگە ئاساسەن تەستىقتىن ئۆتكەندىن كېيىن ئۈچ پەرزەنتلىك بولسا بولىدۇ. يېزا - كەنت، چارۋىچىلىق رايونلىرىدا ئومۇمەن ئۈچ پەرزەنتلىك بولسا بولىدۇ؛ بەلگىلىمىدىكى شەرتكە ئۇيغۇن بولسا، تەستىقتىن ئۆتكەندىن كېيىن تۆت پەرزەنتلىك بولسا بولىدۇ.

ئاز سانلىق مىللەتلەرنىڭ نىسكاھ سىياسىتى 1980 - يىلى 12 - ئاينىڭ 14 - كۈنى شىنجاڭ ئۇيغۇر ئاپتونوم رايونلۇق 5 - نۆۋەتلىك خەلق ۋەكىللەر قۇرۇلتىيى 3 - ئومۇمىي يىغىنى «جۇڭخۇا خەلق جۇمھۇرىيىتىنىڭ نىسكاھ قانۇنى» دىكى بەلگىلىمىلەرگە ئاساسەن، «شىنجاڭدا جۇڭخۇا خەلق جۇمھۇرىيىتى

نامراتلارنى يۆلەش خىزمىتى 1986 - يىلى باشلانغان. 1995 - يىلى مەملىكەت بويىچە بېكىتىلگەن كىيىمى پۈتۈن، قورسىقى توق بولۇش ئۆلچىمى بويىچە ھېسابلىغاندا، شىنجاڭدىكى نامراتلارنىڭ نوپۇسى 1 مىليون 430 مىڭ نەپەر ئىدى. ئاپتونوم رايون بېكىتكەن نامرات ناھىيىلەرنىڭ سانى 30 بولۇپ، بۇنىڭ ئىچىدە 25 ى مەملىكەت بويىچە نۇقتىلىق يۆلەيدىغان ناھىيىلەر قاتارىغا، بەشى ئاپتونوم رايون بويىچە نۇقتىلىق يۆلەيدىغان ناھىيىلەر قاتارىغا كىرگۈزۈلگەن. پۈتۈن شىنجاڭدا 141 نامرات يېزا بار ئىدى. نامرات ئەمەس ناھىيىلەرنىڭ ئىچىدىمۇ يەنە 19 نامرات يېزا بار ئىدى. بۇلارنىڭ ئومۇمىي ئائىلە سانى 353 مىڭ 700، نوپۇسى 1 مىليون 630 مىڭ ئىدى. 1992 - يىلى 1 مىليون 510 مىڭدىن ئارتۇق كىشى نامراتلىقتىن قۇتۇلدى. 1994 - يىلى مەملىكەتنىڭ ئۆلچىمى بويىچە ھېسابلىغاندا، شىنجاڭدىكى نامراتلارنىڭ نوپۇسى 1 مىليون 70 مىڭ نەپەر.

مەركەز ۋە ئاپتونوم رايون نامراتلارنى يۆلەش خىزمىتىگە ئىنتايىن ئەھمىيەت بېرىپ، نامراتلارنى يۆلەشكە دائىر ھەقىقىي يولغا قويۇشقا بولىدىغان سىياسەتلەرنى تۈزۈپ چىقتى. مەركەز مەملىكەت بويىچە «7 - بەش يىللىق پىلان مەزگىلىدە نامراتلارنى يۆلەشتە چىڭ تۇرۇش پىلانى» نى يولغا قويدى. ئاپتونوم رايونىمۇ «شىنجاڭ ئۇيغۇر ئاپتونوم رايونى بويىچە مىليونلىغان كىشىلەرنى كىيىمى پۈتۈن، قورسىقى توق قىلىش پىلانى» نى تۈزۈپ چىقتى. شۇنىڭدىن ئېتىبارەن، گوۋۇ-يۈەن شىنجاڭدىكى خوتەن، قەشقەر، قىزىلسۇدىن ئىبارەت ئۈچ ۋىلايەت، ئوبلاستىنى مەملىكەت بويىچە يۆلەيدىغان نۇقتىلىق رايونلار قاتارىغا كىرگۈزدى. ئاپتونوم رايون «7 - بەش يىللىق پىلان» مەزگىلىدە ئۈچ ۋىلايەت، ئوبلاستقا سۇ، توك، يول قاتارلىق ئاساسىي ئەسلىھىلەر قۇرۇلۇشى ئۈچۈن 100 مىليون يۈەن خىراجەت ئاجرىتىپ بەردى. 10 مىليون يۈەنلىك ئىشلەپچىقىرىش خاراكتېرىدىكى نامراتلارنى يۆلەش ئايلىما مەبلىغى تەسىس قىلدى. ئۈچ ۋىلايەت، ئوبلاستنىڭ بېجى، ئاشلىق ۋە پاختا سېتىۋېلىش توختام كۆرسەتكۈچى، كان ئېچىش، يېزا - بازار كارخانىلىرىنى تەرەققىي قىلدۇرۇش مەبلىغى، مالىيە ھۆددىگەرلىك نىسبىتى قاتارلىقلاردا ئېتىبار بېرىش سىياسىتى قوللاندى. ئاپتونوم رايون يەنە ئاپتونوم رايون دەرىجىلىك ھەرقايسى ئورۇنلارنىڭ ئۈچ ۋىلايەت، ئوبلاستقا نىشانلىق ياردەم بېرىشنى قارار قىلدى.

شىنجاڭنىڭ نامراتلارنى يۆلەش خىزمىتى 10 نەچچە

قۇرۇلۇپ ئاپتونوم رايونىنىڭ مىللەتلەر، دىن ئىشلىرى خىزمىتىنى باشقۇردى. 1979 - يىلى 3 - ئايدا مىللەتلەر، دىن ئىشلىرى ئىدارىسى ئەمەلدىن قالدۇرۇلۇپ، ئاپتونوم رايونلۇق مىللەتلەر ئىشلىرى كومىتېتى قۇرۇلدى. بۇنىڭ ئىچىدە دىن ئىشلىرى باشقارمىسى تەسىس قىلىندى. 1980 - يىلى 6 - ئايدا ئاپتونوم رايونلۇق خەلق ھۆكۈمىتى ئاپتونوم رايونلۇق دىن ئىشلىرى ئىدارىسى قۇرۇشنى ھەم ئۇنىڭ ئاپتونوم رايونلۇق مىللەتلەر ئىشلىرى كومىتېتى بىلەن بىر ئورۇندا بىرلىكتە ئىش بېجىرىشنى قارار قىلدى. 1984 - يىلى 12 - ئاينىڭ 1 - كۈنى ئاپتونوم رايونلۇق خەلق ھۆكۈمىتى ئاپتونوم رايونلۇق دىن ئىشلىرى ئىدارىسىنىڭ ئاپتونوم رايونلۇق مىللەتلەر ئىشلىرى كومىتېتىدىن ئايرىم بولۇشنى، ئۇنىڭ شتاتىنىڭ 21 ئادەم بولۇشىنى، ئاپتونوم رايونىنىڭ مەخسۇس دىن ئىشلىرى خىزمىتىگە مەسئۇل بولۇشىنى قارار قىلدى. 1995 - يىلىدىكى ئورگان ئىسلاھاتىدا ئاپتونوم رايونلۇق خەلق ھۆكۈمىتى ئاپتونوم رايونلۇق مىللەتلەر ئىشلىرى كومىتېتى بىلەن ئاپتونوم رايونلۇق دىن ئىشلىرى ئىدارىسىنى بىرلەشتۈرۈپ، ئاپتونوم رايونلۇق مىللەتلەر، دىن ئىشلىرى كومىتېتى قۇرۇشنى، ئۇنىڭ ئاپتونوم رايونلۇق خەلق ھۆكۈمىتىنىڭ فۇنكسىيەلىك تارمىقى بولۇپ، پۈتكۈل ئاپتونوم رايونىنىڭ مىللەتلەر، دىن ئىشلىرىنى باشقۇرۇشنى قارار قىلدى.

يېتىنىڭ نىكاھ قانۇنى، نى يولغا قويۇشتىكى بەلگىلەمە نى ماقۇللىدى. بۇ بەلگىلەمە جەمئىي 12 ماددا بولۇپ، بۇنىڭ ئاساسىي مەزمۇنلىرى مۇنۇلاردىن ئىبارەت: نىكاھلىنىش يېشى ئەرلەرنىڭ 20 دىن، قىزلارنىڭ 18 دىن تۆۋەن بولماسلىقى لازىم؛ ئۈچ ئەۋلاد دائىرىسىگە كىرىدىغان ۋاسىتىلىك قانداش تۇغقانلارنىڭ توي قىلىشىغا رۇخسەت قىلىنمايدۇ؛ تۆل ئاياللارنىڭ توي قىلىش ئەركىنلىكى بولىدۇ، ھەرقانداق كىشىنىڭ ئۇنىڭغا ئارىلىشىشىغا يول قويۇلمايدۇ؛ تويىدا سودىلىشىش ۋە توي ئارقىلىق مال - مۈلۈك ئۈندۈرۈۋېلىش چەكلىنىدۇ؛ نىكاھلىنىشتا ۋە نىكاھتىن ئايرىلىشتا چوقۇم قانۇنىي رەسمىيەت ئۆتۈلىدۇ؛ نىكاھتىكى بىر تەرەپنىڭ ئېغىزچە ياكى يازمىچە ئۈسۈل ئارقىلىق قارشى تەرەپكە نىكاھتىن ئايرىلغانلىقىنى ئۆز ئالدىغا ئۇقتۇرۇشنى مەنئى قىلىنىدۇ؛ دىننىڭ نىكاھلىنىش ئىشلىرىغا ئارىلىشىۋېلىشى چەكلىنىدۇ؛ دىنىي مۇراسىملارنى نىكاھلىنىشنىڭ قانۇنىي رەسمىيەتلىرىنىڭ ئورنىغا دەستىشكە يول قويۇلمايدۇ؛ نىكاھلىنىش يېشىغا يەتمەگەن ئوغۇل - قىزلارنىڭ ئاۋۋال قۇلاق چىشىلىتىپ قويۇلۇشى چەكلىنىدۇ. بۇ قوشۇمچە بەلگىلەمە 1981 - يىلى 1 - ئاينىڭ 1 - كۈنىدىن ئېتىبارەن جۇڭخۇا خەلق جۇمھۇرىيىتىنىڭ نىكاھ قانۇنى بىلەن بىرلىكتە ئىجرا قىلىنىدۇ.

شىنجاڭ ئۇيغۇر ئاپتونوم رايونلۇق مىللەتلەر، دىن ئىشلىرى كومىتېتى بۇ ھۆكۈمەتنىڭ ئاپتونوم رايونىنىڭ مىللەتلەر ۋە دىن ئىشلىرىنى باشقۇرىدىغان فۇنكسىيەلىك تارمىقى. 1950 - يىلى 1 - ئايدا قۇرۇلغان. 1950 - يىلى 6 - ئايدا جۇڭگو كوممۇنىستىك پارتىيىسى مەركىزىي كومىتېتى شىنجاڭ بىيورو-سىدا مىللەتلەر خىزمىتى بۆلۈمى قۇرۇلۇپ مىللىي ئىشلار كومىتېتىنىڭ فۇنكسىيەلىك رولىنى ئۆتەگەن. 1951 - يىلى 6 - ئايدا مىللەتلەر خىزمىتى بۆلۈمى ئەمەلدىن قالدۇرۇلۇپ، بىرلىكسەپ خىزمىتى بۆلۈمى قۇرۇلدى ۋە بۇنىڭ ئىچىدە مىللەتلەر، دىن ئىشلىرى باشقارمىسى تەسىس قىلىندى. 1955 - يىلى 6 - ئايدا شىنجاڭ ئۆلكىلىك خەلق ھۆكۈمىتىدە مىللەتلەر، دىن ئىشلىرى باشقارمىسى قۇرۇلدى. 1955 - يىلى 10 - ئايدا شىنجاڭ ئۇيغۇر ئاپتونوم رايونى قۇرۇلۇپ، ئۇنىڭ نامى شىنجاڭ ئۇيغۇر ئاپتونوم رايونلۇق خەلق كومىتېتى مىللەتلەر، دىن ئىشلىرى باشقارمىسىغا ئۆزگەرتىلدى. 1978 - يىلى 5 - ئايدا ئاپتونوم رايونلۇق مىللەتلەر، دىن ئىشلىرى ئىدارىسى

شىنجاڭ ئۇيغۇر ئاپتونوم رايونلۇق مىللەتلەر تىلى - يېزىقى خىزمىتى كومىتېتى 1950 - يىلىنىڭ بېشىدا شىنجاڭ ئۆلكىلىك تىلى - يېزىقى يېتەكچىلىك كومىتېتى قۇرۇلدى. ئۆلكىلىك ھۆكۈمەتنىڭ سابىق رەئىسى بۇرھان شەھىدى بۇ كومىتېتنىڭ خىزمىتىنى قوشۇمچە باشقۇردى. شۇ يىلى 10 - ئايدا ئۆلكىلىك خەلق ھۆكۈمىتى شىنجاڭ ئۆلكىلىك ئاز سانلىق مىللەتلەر تىلى - يېزىقى تەتقىقاتى يېتەكچىلىك كومىتېتى قۇرۇشنى رەسمىي قارار قىلدى. كومىتېتقا جۇڭگو كوممۇنىستىك پارتىيىسى مەركىزىي كومىتېتى شىنجاڭ بىيوروسىنىڭ باش كاتىپى، ئۆلكىلىك مەدەنىيەت، مائارىپ كومىتېتىنىڭ مۇدىرى دېڭ لىچۈن مەسئۇل بولدى. كومىتېتنىڭ ئىشخانىسى ئۆلكىلىك مەدەنىيەت، مائارىپ كومىتېتىدا تەسىس قىلىندى. ئۇ خەلق ھۆكۈمىتى رەھبەرلىكىدىكى فۇنكسىيەلىك ئورۇن بولدى. 1956 - يىلى 2 - ئايدا ئاپتونوم رايونلۇق مىللەتلەر تىلى - يېزىقى تەتقىقات يېتەكچىلىك كومىتېتىنىڭ نامى ئاپتونوم رايونلۇق مىللەتلەر تىلى - يېزىقى

تىمىنىڭ بىسۋاسىدە رەھبەرلىكىدە بولغان. 1984 - يىلى 2 - ئايدا ئاپتونوم رايونلۇق ئاز سانلىق مىللەتلەر نىڭ قەدىمكى ئەسەرلىرىنى يىغىش، رەتلەش ۋە نەشر قىلىشنى پىلانلاش رەھبەرلىك گۇرۇپپىسى قۇرۇلغان. ئۇنىڭ ئاستىدا ئۇيغۇر - ئۆزبېك، قازاق - تاتار، موڭغۇل - داغۇر، قىرغىز، شىبە - مانجۇ ۋە خۇيزۇ گۇرۇپپىسىدىن ئىبارەت قەدىمكى ئەسەرلەر كەسىپى گۇرۇپپىسىدىن ئالتىسى تەسىس قىلىنغان.

1984 - يىلى 10 - ئايدا، ئاپتونوم رايوندا تۇنجى نۆۋەتلىك ئاز سانلىق مىللەتلەر قەدىمكى ئەسەرلىرى خىزمىتى يىغىنى ئېچىلىپ، ئاز سانلىق مىللەتلەرنىڭ قەدىمكى ئەسەرلىرىنى يىغىش، رەتلەش، نەشر قىلىش خىزمىتىنىڭ «7 - بەش يىللىق پىلانى» مۇزاكىرە قىلىنىپ تۈزۈپ چىقىلدى. 1985 - يىلىنىڭ ئاخىرىغا قەدەر ئاپتونوم رايون تەۋەسىدىكى بەش ئوبلاست، سەككىز ۋىلايەت ۋە ئۈرۈمچى شەھىرى، غۇلجا شەھىرى قاتارلىق جايلاردا ئىلگىرى - كېيىن بولۇپ، قەدىمكى ئەسەرلەرنى رەتلەش، نەشر قىلىشنى پىلانلاش رەھبەرلىك گۇرۇپپىسى قۇرۇلدى. ئۇنىڭ قارمىقىدا ئىشخانا تەسىس قىلىنىپ، مۇناسىپ خادىملار سەپلىنىپ خىزمەتلەر قانات يايدۇرۇلدى.

ئاپتونوم رايونلۇق قەدىمكى ئەسەرلەر ئىشخانىسى قۇرۇلغاندىن بۇيان، «كىتابلارنى قۇتۇلدۇرۇش، ئىخساستىن ئىگىلىرىنى قۇتۇلدۇرۇش، ئىلىم - پەننى قۇتۇلدۇرۇش» نى مەركەز، يىغىشنى ئاساس قىلىپ، يىغىش بىلەن رەتلەشنى تەڭ ئېلىپ بېرىپ، پىلانلىق نەشر قىلىپ، ئاز سانلىق مىللەتلەرنىڭ مەدەنىيەت مەراسىملىرىنى قۇتۇلدۇرۇپ ۋە ساقلاپ، مۇنەۋۋەر مىللىي ئەنئەنىۋى مەدەنىيەتكە ۋارىسلىق قىلىش ۋە ئۇنى جارى قىلدۇرۇش ئۈچۈن ئاكتىپ تۆھپە قوشتى. 1999 - يىلىنىڭ ئاخىرىغا قەدەر توپلانغان چاغاتايچە، پارىسچە، ئەرەبچە، قازاقچە، موڭغۇلچە، قىرغىزچە، مانجۇچە، شىبەچە، ئۆزبېكچە، تاتارچە، زاخۇزچە، قەدىمكى ئۈي-غۇرچە قاتارلىق 12 خىل يېزىقتىكى قەدىمكى ئەسەر، ماتېرىياللار 5000 نۇسخىدىن ئاشتى. بۇنىڭ ئىچىدە قىممەتلىك قوليازما نۇسخىسى، ياغاچ ئويما كىتابلار بار. يەنە خەلق سەنئەتكارلىرى ئوقۇغان ئاغزاكى ھۆججەتلەرمۇ بار. يەنە بىرنەچچە يۈز يىللار ئىلگىرىكى كىتاب تۈرىدىكى ماتېرىيال، تاش پۈتۈك، خەت - ئالاقە تىپىدىكى ماتېرىياللار ھەم بىر قىسىم چەت ئەلدىن كۆپەيتىپ كېلىنگەن ھۆججەت - ماتېرىياللار بار. چەت ئەللەردە ساقلىنىپ قالغان ئاز سانلىق مىللەتلەر قەدىمكى ئەسەرلىرىگە ئائىت بىر بۆلۈك ماتېرىياللارمۇ تەك.

كومىتېتىغا ئۆزگەرتىلدى. 1959 - يىلى 12 - ئايدا ئاپتونوم رايونلۇق يېزىق ئۆزگەرتىش كومىتېتىغا ئۆزگەرتىلدى. 1962 - يىلى 8 - ئايدا ئاپتونوم رايونلۇق يېزىق ئۆزگەرتىش كومىتېتى ئاپتونوم رايونلۇق مائارىپ نازارىتى بىلەن بىرلىشىپ ئىش بېجىردى. لېكىن، يېزىق ئۆزگەرتىش كومىتېتى دېگەن نام ساقلىنىپ، مائارىپ نازارىتى پارتىيە گۇرۇپپىسىنىڭ رەھبەرلىكىدە بولدى. كەسىپى ئىشلارغىمۇ مائارىپ نازارىتى مەسئۇل بولدى. 1963 - يىلى 10 - ئايدا يېزىق ئۆزگەرتىش كومىتېتى مائارىپ نازارىتىدىن ئايرىلىپ ئۆز ئالدىغا خىزمەت يۈرگۈزدى. ئاپتونوم رايوننىڭ رەئىسى سەيپىدىن ئەزىزى يېزىق ئۆزگەرتىش كومىتېتىنىڭ مۇدىرلىقى، پارتىيە گۇرۇپپىسىنىڭ شۇجىلىقىنى قوشۇمچە ئۆتتى. 1973 - يىلى شىنجاڭ ئۇيغۇر ئاپتونوم رايونلۇق مىللەتلەر تىلى - يېزىق خىزمىتى كومىتېتى دېگەن نام رەسمىي يېڭىتىلدى.

مىللەتلەر تىلى - يېزىق خىزمىتى كومىتېتىدا يېڭى سۆز - ئاتالغۇلارنى قېلىپلاشتۇرۇش - يېڭىلىنىش بۆلۈمى، تىل - يېزىق ئىلمىي تەتقىقات بۆلۈمى، لۇغەت تۈزۈش بۆلۈمى، «تىل ۋە تەرجىمە» ژۇرنىلى بۆلۈمى، خۇدۇم موڭغۇل يېزىقىنى يولغا قويۇش بۆلۈمى ۋە تەربىيەلەش مەركىزى، مۇلازىمەت مەركىزى قاتارلىق 12 بۆلۈم تەسىس قىلىنغان. شىنجاڭ تەرجىمانلار جەمئىيىتىنىڭ ئىشخانىسى، ئاپتونوم رايونلۇق مىللەتلەر تىلى - يېزىقى تەرجىمانلىرى كەسىپى ئۇنۋان باھالاش كومىتېتىنىڭ ئىشخانىسى، قىرغىز تىلى - يېزىقى تارىخ ئىلمىي جەمئىيىتى ۋە «شىنجاڭ ئومۇمىي تەزكىرىسى: تىل - يېزىق تەزكىرىسى» تەدۋىرى بۆلۈمى ئىشخانىسى قاتارلىقلار مۇشۇ كومىتېتقا باغلانغان.

شىنجاڭ ئۇيغۇر ئاپتونوم رايونلۇق ئاز سانلىق مىللەتلەرنىڭ قەدىمكى ئەسەرلىرىنى يىغىش، رەتلەش، نەشر قىلىشنى پىلانلاشقا رەھبەرلىك قىلىش گۇرۇپپىسى ئىشخانىسى بۇ ئاز سانلىق مىللەتلەرنىڭ قەدىمكى ئەسەرلىرىنى يىغىش، رەتلەش، تەتقىق قىلىش ۋە نەشر قىلىش خىزمىتى ئاپپاراتى ئىشخانىسى بولۇپ، قىسقارتىلىپ «ئاپتونوم رايونلۇق قەدىمكى ئەسەرلەر ئىشخانىسى» دەپ ئاتىلىدۇ. 1983 - يىلى 9 - ئايدا ئاپتونوم رايونلۇق ئاز سانلىق مىللەتلەرنىڭ قەدىمكى ئەسەرلىرىنى يىغىش، رەتلەش، نەشر قىلىشنى پىلانلاش رەھبەرلىك گۇرۇپپىسى قۇرۇلۇپ، ئاپتونوم رايونلۇق خەلىق ھۆكۈمىتى.

مىللەتلەر ئىتتىپاقلىقى ۋە تەرەققىياتى بويىچە 111 نە. مۇنچى ئورۇن، 114 نەپەر نەمۇنچى شەخس دۆلەت مىللەتلەر ئىشلىرى كومىتېتى تەرىپىدىن مۇكاپاتلاندى. 423 مۇنەۋۋەر ئورۇن، 793 نەپەر مۇنەۋۋەر شەخس ئاپتونوم رايونلۇق خەلق ھۆكۈمىتى تەرىپىدىن مۇكاپاتلاندى. مىللەتلەر ئىتتىپاقلىقى ۋە تەرەققىياتى بويىچە مۇنەۋۋەر ئورۇن بەرپا قىلىش ۋە مىللەتلەر ئىتتىپاقلىقىنى ۋە تەرەققىياتى بويىچە ئىلغار شەخس بولۇش پائالىيەتلىرىنى تېخىمۇ چوڭقۇر، پۇختا قانات يايدۇرۇپ، ئاپتونوم رايوننىڭ مىللەتلەر ئىتتىپاقلىقى ۋە تەرەققىياتى ئىشلىرىنى ئۈزلۈكسىز ئىلگىرى سۈرۈش ئۈچۈن، ئاپتونوم رايونلۇق پارتكوم بەنگۇڭتىڭى بىلەن ئاپتونوم رايونلۇق خەلق ھۆكۈمىتى بەنگۇڭتىڭى 1997 - يىلى 10 - ئاينىڭ 23 - كۈنى «شىنجاڭ ئۇيغۇر ئاپتونوم رايونىنىڭ مىللەتلەر ئىتتىپاقلىقى ۋە تەرەققىياتى بويىچە نەمۇنچى ئورۇن بەرپا قىلىش، نەمۇنچى شەخس بولۇش پائالىيەتلىرىنى باشقۇرۇش چارىسى» نى بېسىپ تارقىتىش ۋە تۈزۈملەشتۈرۈش ۋە تۈزۈملەشتۈرۈش.

شۇرۇلۇپ بايقالدى. ھەرقايسى ۋىلايەت، ئوبلاستلىق قەدىمكى ئەسەرلەر ئىشخانىلىرىمۇ 3500 نۇسخىدىن ئارتۇق ئەسەر يىغدى. ئاپتونوم رايون بويىچە ھەر مىللەت مۇتەخەسسىسى، ئالىملىرىنىڭ قاتنىشىشى بىلەن 105 پارچە قەدىمكى ئەسەر رەتلەپ نەشر قىلىندى. ھەرقايسى ۋىلايەت، ئوبلاستلارمۇ 30 پارچىدىن ئارتۇق قەدىمكى ئەسەرنى نەشر قىلدى. بۇنىڭ ئىچىدە «قۇتادغۇبىلىك» نىڭ ئۈچ خىل قوليازىمىنىڭ فاكسىمىلى نۇسخىسى، قازاقچە «شىپاگەرلىك تەزكىرىسى» ۋە «ماناس»، «جاڭغىر» ھەم شىبە مىللەتنىڭ شامان دىنىغا ئائىت ئەسىرى «شامان ناخشىسى» قاتارلىقلار بار. 1991 - يىلى مانجۇچە قەدىمكى ئەسەرلەر يۈرۈش-لۈك كىتابىنىڭ بىرى بولغان «ئالتە قىسىملىق ئىدى-ئوم» شىمالىي جۇڭگودىكى 15 ئۆلكە، ئاپتونوم رايون پەلسەپە، ئىجتىمائىي پەن مۇنەۋۋەر كىتابلىرىنى باھا-لاشتا 2 - دەرىجىلىك مۇكاپاتقا ئېرىشتى. 1998 - يىلى قازاقچە «شىپاگەرلىك تەزكىرىسى» مەملىكەت بويىچە مىللىي بېزىقتىكى مۇنەۋۋەر كىتاب مۇكاپاتىغا ئېرىشتى.

مىللەتلەر ئىتتىپاقلىقى ۋە تەرەققىياتى بويىچە مۇكاپاتلاش پائالىيىتى 1982 - يىلى 11 - ئايدا شىنجاڭ مەملىكەت بويىچە باشلامچى بولۇپ، تۇنجى قېتىم ئاپتونوم رايونلۇق مىللەتلەر ئىتتىپاقلىقى بويىچە تەقدىرلەش يىغىنى ئېچىپ، مىللەتلەر ئىتتىپاقلىقى بويىچە 183 نەمۇنچى كولىكتىپ ۋە 322 نەپەر نەمۇنچى شەخسنى تەقدىرلەپ مۇكاپاتلىدى. يولداش چىياۋشى پارتىيە مەركىزىي كومىتېتىغا، گوۋۇيۈەنگە ۋاكالىتەن يىغىنغا كېلىپ سۆز قىلدى. ئۇ ئۆز سۆزىدە تەقدىرلەش يىغىنىنى مۇئەييەنلەشتۈرۈش بىلەن بىرگە، ئۇنىڭغا يۇقىرى باھا بېرىپ، بۇ مىللەتلەر ئىتتىپاقلىقى ۋە تەرەققىياتى ئىشلىرىنى ئۈزلۈكسىز ئىلگىرى سۈرۈش دىغان «ناھايىتى ياخشى ئىجادىيەت» دەپ كۆرسەتتى. شۇنىڭدىن باشلاپ، مىللەتلەر ئىتتىپاقلىقى ۋە تەرەققىياتى بويىچە ئۈلگىلىك ئورۇنلارنى بەرپا قىلىش ۋە مىللەتلەر ئىتتىپاقلىقى ۋە تەرەققىياتى بويىچە نەمۇنچى شەخس بولۇش پائالىيىتى شىنجاڭنىڭ ھەرقايسى جايلىرىدا ئومۇميۈزلۈك قانات يايدۇرۇلۇپلا قالماستىن، بەلكى گوۋۇيۈەننىڭ تەشەببۇسى بىلەن پۈتۈن مەملىكەتكە كېڭەيتىلدى. 1999 - يىلى دۆلەت بايرىمى مەزگىلىدە شىنجاڭدىن مىللەتلەر ئىتتىپاقلىقى ۋە تەرەققىياتى بويىچە جەمئىي 112 نەمۇنچى ئورۇن، 175 نەپەر نەمۇنچى شەخس گوۋۇيۈەن تەرىپىدىن مۇكاپاتلاندى.

مىللەتلەر ئىتتىپاقلىقى تەرىپىدە پائالىيىتى 1983 - يىلىدىن ئېتىبارەن ھەر يىلى 5 - ئايدا ئاپتونوم رايون بويىچە مىللەتلەر ئىتتىپاقلىقى تەرىپىدە پائالىيىتىدە ھەر مىللەت كادىرلار ۋە ئاممىغا ماركسىزىملىق مىللەت نەزەرىيىسى، پارتىيىنىڭ مىللىي سىياسىتى، مىللىي قانۇن - نىزام ۋە مىللەتلەر ئىتتىپاقلىقى تەرىپىدىن ئېلىپ بېرىلىپ، مىللەتلەر ئىتتىپاقلىقى تەرىپىدىن ئۈلگىلىك ئورۇن ۋە نەمۇنچى شەخسلەر زور كۈچ بىلەن تەشۋىق قىلىنىپ، پۈتۈن ئاپتونوم رايونىمىزنىڭ مىللەتلەر ئىتتىپاقلىقى ۋە تەرەققىياتى ئىشلىرىنىڭ ئۈزلۈكسىز راۋاجلىنىشى ئىلگىرى سۈرۈلدى. بۇ پائالىيەت 1999 - يىلىغىچە 17 قېتىم ئېلىپ بېرىلدى. دەپكە، بۇ پائالىيەت بىر خىل تۈزۈم بولۇپ شەكىللەندى. ئۇنىڭ ئۈنۈمىمۇ كۆز-رۈنەرلىك بولدى.

بۇرژۇئا مىللەتچىلىكىگە قارشى تۇرۇش جۇڭگودا بۇرژۇئا مىللەتچىلىكى ئاساسەن چوڭ مىللەتچىلىك ۋە يەرلىك مىللەتچىلىكتە ئىپادىلىنىدۇ. چوڭ مىللەتچىلىك ئاساسلىقى چوڭ خەنزۇچىلىقتا ئىپادىلىنىدۇ. بەزەن نوپۇسى بىرقەدەر كۆپ، تەرەققىياتى بىرقەدەر ئىلغارراق بولغان ئاز سانلىق مىللەتلەردىمۇ باشقا ئاز سانلىق مىللەتلەرگە قارىتا چوڭ مىللەتچىلىك

خاھىشى ئىپادىلىنىشى مۇمكىن. يەرلىك مىللەتچىلىك بولسا ئاساسلىقى ئاز سانلىق مىللەتلەردە ئىپادىلىنىدۇ. بۇ ئىككى خىل مىللەتچىلىكنىڭ ھەر ئىككىسى تەبىئىي ھالدا مىللەتلەر مۇناسىۋىتىگە قارىتا پاسسىپ تەسىر كۆرسىتىدۇ. مەسىلەن: چوڭ مىللەتچىلىك ئىدىيىسى كۆپىنچە ئاز سانلىق مىللەتلەرگە قارىتا باراۋەرلىك پوزىتسىيىسىدە مۇئامىلە قىلماسلىق، ئاز سانلىق مىللەتلەرنىڭ ۋەتەننىڭ تارىخى تەرەققىياتىدا ئوينىغان رولىغا ئېتىبار بەرمەسلىك، ئاز سانلىق مىللەتلەرنىڭ تىل - يېزىقى ۋە ئۆزى - ئادىتىگە ھۆرمەت قىلماسلىق، ئاز سانلىق مىللەتلەرنىڭ ئالاھىدىلىكىگە ئېتىبار بەرمەسلىك، ئاز سانلىق مىللەت كادىرلار ۋە ئاممىغا ئىشەنچسىزلىك دېگەندەك خاھىشلار بىلەن ئىپادىلىنىدۇ. يەرلىك مىللەتچىلىك ئىدىيىسى بولسا، ئۆز مىللىتىنىڭ مەنپەئىتىنى ئارتۇقچە تەكىتلەش، ۋەتەننىڭ بىرلىكى ۋە مىللەتلەر ئىتتىپاقلىقىغا دەخلى قىلىش، باشقا مىللەت كادىرلىرى ۋە ئاممىسىغا ئىشەنچسىزلىك، ھەتتا ئۇلارنى چەتكە قېقىش، كونسېرۋاتىپلىق قىلىش، بېكىتمە ھالەتتە تۇرۇۋېلىش، ھەرقايسى مىللەتلەرنىڭ ئۆزئارا ئۆگىنىشىنى ۋە يېقىنلىشىشىنى قارشى ئالماسلىق قاتارلىق جەھەتلەردە ئىپادىلىنىدۇ. بۇ ئىككى خىل شەكىلدىكى مىللەتچىلىكنىڭ ھەممىسى مىللەتلەر ئىتتىپاقلىقىغا زىيانلىق، مىللەتلەرنىڭ ئورتاق گۈللىنىشىنى تەرەققىي قىلىشىغا پايدىسىز بولغانلىقتىن، ئۇنىڭغا قارشى تۇرۇش كېرەك. مەملىكىتىمىزدە ئېكسپلاناتسىيە تۈزۈمى ئاللىقاچان يوقىتىلدى. مىللىي زىددىيەت ئاساسەن خەلق ئىچىدىكى زىددىيەت ھېسابلىنىدۇ. شۇنىڭ ئۈچۈن بۇ ئىككى خىل مىللەتچىلىك ئومۇمەن خەلق ئىچىدىكى زىددىيەتكە ياتىدۇ. يېڭى جۇڭگو قۇرۇلغاندىن كېيىن، شىنجاڭدا كادىرلار ۋە ئاممىنى ماركسىزم - لېنىنىزمنى ۋە جۇڭگو ھۆكۈمىتىنىڭ مىللەتلەر سىياسىتىنى ئۆگىنىشكە ئۇيۇشتۇرۇشقا ئەھمىيەت بېرىلىش بىلەن بىر ۋاقىتتا، كۆپ قېتىم مىللەتلەر سىياسىتىنىڭ ئەمەلىيلەشمەسلىكى ۋە تەكشۈرۈلدى ھەمدە چوڭ خەنزۇچىلىققا قارشى تۇرۇش قىمۇ دىققەت قىلىندى. 1957 - ۋە 1958 - يىللىرى يەرلىك مىللەتچىلىككە قارشى تۇرۇش كۈرىشى قانات يايدۇرۇلدى.

ئاز سانلىق مىللەت كادىرلىرىنى يېتىشتۈرۈش جۇڭخۇا خەلق جۇمھۇرىيىتى قۇرۇلغاندىن كېيىن، پارتىيە، ھۆكۈمەت ئاز سانلىق مىللەت كادىرلىرىنى تاللاش، تەربىيەلەش ۋە ئىشلىتىشىنى مىللىي

تېرىتورىيىلىك ئاپتونومىيە سىياسىتىنى ئەمەلگە ئاشۇرۇشنىڭ مۇھىم بىر ھالقىسى قىلغاچقا، زور بىر تۈركۈم ئاز سانلىق مىللەت كادىرلىرى يېتىشىپ چىقىپ، ھەر دەرىجىلىك رەھبەرلىك ئورۇنلىرىغا چىقتى. شىنجاڭ ئۇيغۇر ئاپتونوم رايونىدىكى ئاز سانلىق مىللەت كادىرلىرىنىڭ سانى 1999 - يىلى 329 مىڭ 700 نەپەرگە يېتىپ، پۈتۈن ئاپتونوم رايوندىكى كادىرلار ئومۇمى سانىنىڭ %65.49 نى ئىگىلىدى. بۇ سان 1955 - يىلى ئاپتونوم رايون قۇرۇلغان چاغدىكىدىن 6.8 ھەسسە يۇقىرى. «جۇڭخۇا خەلق جۇمھۇرىيىتىنىڭ ئاساسىي قانۇنى» بىلەن «جۇڭخۇا خەلق جۇمھۇرىيىتىنىڭ مىللىي تېرىتورىيىلىك ئاپتونومىيە قانۇنى» نىڭ ئالاقىدار بەلگىلىمىلىرىگە ئاساسەن، شىنجاڭدىكى ھەردەرىجىلىك ھاكىمىيەت ئورگانلىرى ۋە ھۆكۈمەت ئاپپاراتلىرىغا خېلى ساندا ئاز سانلىق مىللەت رەھبىرىي كادىرلىرى سەپلەندى. ئاپتونوم رايون، ئاپتونوم ئوبلاست، ئاپتونوم ناھىيىنىڭ رەئىسلىكىنى، ئوبلاست باشلىقىنى، ھاكىملىقىنى ئاشۇ مىللىي تېرىتورىيىلىك ئاپتونومىيىنى يولغا قويغان ئاساسلىق مىللەتتىن چىققان كادىرلار ئۆز ئۈستىگە ئالدى. ھەرقايسى جايلاردىكى ۋالىي مەھكىمىسىنىڭ ۋالىيلىقى ۋە %83 تىن ئارتۇق ناھىيە (شەھەر) لەرنىڭ ھاكىملىقىنى ئاز سانلىق مىللەت كادىرلىرى ئۈستىگە ئالدى. ھازىر ناھىيە، باشقارما دەرىجىلىكتىن يۇقىرى ئاز سانلىق مىللەتلەر رەھبىرىي كادىرلىرىنىڭ سانى 25000 غا يەتتى. ھەردەرىجىلىك پارتىيە، ھۆكۈمەت، ئىشچىلار ئۇيۇشمىسى، ئاممىۋى تەشكىلات ۋە كارخانا، كەسپىي ئورۇنلارنىڭ رەھبەرلىك بەنزىلىرىدىكى ئاز سانلىق مىللەت كادىرلىرىنىڭ نىسبىتىمۇ خېلى بار. زور تۈركۈمدىكى ھەم ئەخلاقلىق، ھەم قابىلىيەتلىك ئاز سانلىق مىللەت ئايال كادىرلىرى ھەردەرىجىلىك رەھبەرلىك بەنزىلىرىگە قويۇلدى. 1998 - يىلى ئاز سانلىق مىللەت ئايال كادىرلىرىنىڭ سانى 126000 غا يېتىپ، شىنجاڭدىكى ئومۇمىي ئايال كادىر نىسبىتىنىڭ %45 نى ئىگىلىدى. نۆۋەتتە ئاپتونوم رايونىمىزدا سىياسىي، ئىقتىساد، پەن - تېخنىكا، مەدەنىيەت، مائارىپ، سەھىيە - داۋالاش قاتارلىق ھەر ساھەدىكى ئىختىساسلىق ئاز سانلىق مىللەت كادىرلىرى قوشۇنى شەكىللىنىپ، تەشكىلى جەھەتتە ئاز سانلىق مىللەتلەرنىڭ مەملىكەتنىڭ چوڭ ئىشلىرىنى ۋە ئۆز مىللىتىنىڭ ئىچىدىكى ئىشلارنى باشقۇرۇش ھوقۇقى كاپالەتلىنىدۇ.

قىلىش ۋە ئۇلارنى تەربىيەلەش خىزمىتىگە ئىنتايىن ئەھمىيەت بەردى. 80 - يىللاردىن كېيىن، ئىشچى قوبۇل قىلىش، تېخنىك مەكتەپلەرگە ئوقۇغۇچى قوبۇل قىلىشتا بىر قاتار ئېتىبار بېرىش سىياسەتلىرى يولغا قويۇلدى. ئالايلۇق، ھەرقايسى رايونلاردىكى ئاز سانلىق مىللەتلەرنىڭ نوپۇس قۇرۇلمىسى ئەھۋالىغا قاراپ ئىشچى ۋە ئوقۇغۇچى قوبۇل قىلىشتىكى ئاز سانلىق مىللەتلەرنىڭ مۇۋاپىق نىسبىتى بەلگىلەندى، دۆلەت ئورگانلىرى ۋە كارخانا، كەسپى ئورۇنلاردا يېتىدىن ئادەم كۆپەيتىشتە يېزا - كەنت ۋە چارۋىچىلىق رايونلىرىدىكى ئاز سانلىق مىللەتلەردىن قوبۇل قىلىنسا بولىدۇ دەپ بەلگىلەندى، شۇنىڭ بىلەن ئاز سانلىق مىللەت ئىشچىلار قوشۇنى تېز سۈرئەتتە تەرەققىي قىلدى. 1998 - يىلىنىڭ ئاخىرىغا كەلگەندە، شىنجاڭدىكى ئاز سانلىق مىللەتتىن چىققان خىزمەتتىكى ئىشچى - خىزمەتچىلەر 846 مىڭغا يېتىپ، پۈتۈن شىنجاڭدىكى ئىشچى - خىزمەتچىلەر ئومۇمى سانىنىڭ %30 نى تەشكىل قىلدى. ئاز سانلىق مىللەتلەر ئىشچىلار قوشۇنىنىڭ زورىيىشى ئاز سانلىق مىللەتلەر نوپۇسىدىكى كەسپى قۇرۇلمىنىڭ ھالىتىنى ئۆزگەرتتى. ئاز سانلىق مىللەتلەرنىڭ ئىجتىمائىي تەرەققىياتىنى ئىلگىرى سۈردى، شۇنداقلا ئۇلارنىڭ ماددىي تۇرمۇش سەۋىيىسىنى يۇقىرى كۆتۈردى.

شىنجاڭدىكى ئاز سانلىق مىللەت ئىشچىلار قوشۇنى

نىنىڭ ئۆسۈپ يېتىلىش ئەھۋالى

يىل	1950	1955	1985	1995	1998
ئادەم سانى (بىرلىكى ئون مىڭ ئادەم)	1.7	7.5	68.0	71.2	84.6

شىنجاڭدىكى ھازىرقى تىللارنىڭ كلاسسىدە - فىكىتسىيىسى شىنجاڭ ئۇيغۇر ئاپتونوم رايونىدا ئۇيغۇر، خەنزۇ، قازاق قاتارلىق 13 قەدىمىي مىللەت بار. شىنجاڭدىكى 13 مىللەت قوللىنىدىغان 11 خىل مىللىي تىلنى تىللارنىڭ تەرەققىياتىغا ئاساسەن تۈرگە بۆلگەندە، ئايرىم - ئايرىم ھالدا خەنزۇ - زاڭزۇ تىللىرى سىستېمىسى، ئالتاي تىللىرى سىستېمىسى، ھىندى - ياۋروپا تىللىرى سىستېمىسىدىن ئىبارەت ئۈچ خىل تىل سىستېمىسىغا مەنسۇپ. ھەر بىر تىل سىستېمىسى ئىچىدە ئۇلارنى يەنە تىللارنىڭ يىراق - يېقىندىلىقى مۇناسىۋىتىگە ئاساسەن ئوخشاشمىغان تىل تۈركۈمى، تىل تارمىقى ۋە تىل گۇرۇپپىلىرىغا ئايرىشقا بولىدۇ. يېزىق تىپىدىن ئالغاندا، شىنجاڭدىكى ئۇيغۇر، قازاق، قىرغىز قاتارلىق مىللەتلەر ئەرەب ھەرپلىرى ئاساسىدىكى ئەنئەنىۋى يېزىقنى قوللىنىدۇ، تاجىك

ئاز سانلىق مىللەت كەسپىي تېخنىك خادىملىرىنى يېتىشتۈرۈش جۇڭخۇا خەلق جۇمھۇرىيىتى قۇرۇلغان دەسلەپكى مەزگىلدە، شىنجاڭدىكى كەسپىي تېخنىك كادىرلارنىڭ سانى 1971 نەپەر بولۇپ، بۇنىڭدا ئاز سانلىق مىللەت كەسپىي تېخنىك خادىملىرىنىڭ نىسبىتى ئاران %23.3 نى تەشكىل قىلاتتى. جەمئىيەت، ئىقتىساد، مەدەنىيەتنىڭ تەرەققىياتىغا ئەگىشىپ، ھۆكۈمەت تارماقلىرىنىڭ ھەرخىل يوللار بىلەن ئاز سانلىق مىللەت كەسپىي تېخنىك خادىملىرىنى تەربىيەلىشى نەتىجىسىدە ئاز سانلىق مىللەت كەسپىي تېخنىك خادىملىرى قوشۇمى تېز سۈرئەتتە زورايىدى. 1998 - يىلىنىڭ ئاخىرىغا كەلگەندە ئاز سانلىق مىللەتلەر كەسپىي تېخنىك خادىملىرىنىڭ سانى 229 مىڭغا يېتىپ، پۈتۈن شىنجاڭدىكى كەسپىي تېخنىك خادىملىرى ئومۇمى سانىنىڭ %51.8 نى ئىگىلىدى. بۇنىڭ ئىچىدە ئالىي دەرىجىلىك كەسپىي تېخنىك ئۇنۋانى بار خادىملىرى پۈتۈن شىنجاڭدىكى شۇ دەرىجىلىك كەسپىي تېخنىك ئۇنۋانى بار خادىملىرى ئومۇمى سانىنىڭ %31.7 نى تەشكىل قىلىدۇ. بۇنىڭ ئۈستىگە ئۇنۋانلىق كەسپىي تېخنىك ساھەسىدىكى تايانچ كۈچ ۋە ئىلىم باسقۇچلىرىدىن بولۇپ قالدى.



ئاز سانلىق مىللەت كەسپىي تېخنىك خادىملىرى ئۆسۈپ يېتىلگەندە.

ئاز سانلىق مىللەت ئىشچىلىرىنى يېتىشتۈرۈش جۇڭخۇا خەلق جۇمھۇرىيىتى قۇرۇلغان دەسلەپكى مەزگىلدە، شىنجاڭدا ھازىرقى زامان سانائەت ئىشچىلىرىنى بىلەن شۇغۇللىنىدىغان ئاز سانلىق مىللەت كەسپىي ئىشچىلىرىنىڭ سانى ئاران 17000 ئىدى. يېقىنقى ئون نەچچە يىلدىن بېرى، شىنجاڭ ئىگىلىكىنىڭ تەرەققىياتىغا ئەگىشىپ، سانائەت ۋە 3 - كەسىپ تېز سۈرئەتتە كېڭەيدى. ئاز سانلىق مىللەتتىن چىققان كەسپىي خادىملىرىنىڭ سانى ۋە نىسبىتىدە ئۆز-ئارا ئۆزگىرىش بولدى. ھەردەرىجىلىك ھۆكۈمەت تارماقلىرىمۇ ئاز سانلىق مىللەت ئىشچىلىرىنى قوبۇل

زاق، قىرغىز، ئۆزبېك، تاتار، موڭغۇل، داغۇر، شى. بى قاتارلىق سەككىز خىل تىل بار، بۇ تىللارنى ئىش. لەتكۈچى ئاھالە پۈتكۈل ئاپتونوم رايون نوپۇسىنىڭ تەخمىنەن %60 نى ئىگىلەيدۇ.

تۈركىي تىللار تۈركۈمى ئالتاي تىللىرى
سىستېمىسىغا تەۋە تىل تۈركۈمىنىڭ بىرى. «تۈرك» سۆزى جۇڭگونىڭ خەنزۇچە تارىخى ماتېرىياللىرىدا، ۷ ئەسىرنىڭ ئوتتۇرىلىرىدىن VIII ئەسىرگىچە قۇملۇق. نىڭ شىمالىدىكى كەڭ كەتكەن رايوندا چارۋىچىلىق بىلەن شوغۇللانغان، تىل جەھەتتە ئوخشاش بىر تىل تۈركۈمىگە مەنسۇپ بولغان قەدىمكى مىللەتنى كۆرسىتىدۇ. ئۇلارنىڭ تىلى بولسا «تۈرك تىلى» دەپ ئاتىلىدۇ. كەڭ مەنىدىكى تۈرك تىلى مەزكۇر تىل تۈركۈمىگە ئىگە ئائىت قەدىمكى مەڭگۈ تاش ئابىدىلىرىنىڭ تىلى ۋە كېيىنكى ھەر قايسى دەۋرلەردىكى تارىخى ھۆججەتلەر. نىڭ تىلى ھەمدە ھازىرقى زاماندىكى بىرقانچە ئون خىل جانلىق تىلنى ۋە ئۇلارنىڭ دىئالېكتىنى ئۆز ئىچىگە ئالىدۇ. تار مەنىدىكى تۈرك تىلى بولسا، قەدىمكى دەۋردىكى تۈركلەرنىڭ تىلىنى، يەنى تاش ئابىدىلىرىنىڭ تىلىنى كۆرسىتىدۇ. تارىخى سېلىشتۇرما تىلشۇناسلىق گۈللەنگەندىن كېيىن، جۇڭگو تىلشۇناسلىرى «تۈرك تىلى» دېگەن بۇ ئاتالغۇنىڭ ئوخشىمىغان تارىخى مەزگىللەردىكى، ئوخشىمىغان رايونلاردىكى مەنبە. داشلىق مۇناسىۋىتى بار كۆپ خىل تۈركىي تىلنى، جۈملىدىن تاش ئابىدىلەر، قوليازىلار قاتارلىق تارىخى ھۆججەتلەرنىڭ تىلىنى ھەم ھازىرقى زاماندىكى بىرقانچە ئون خىل مىللەتنىڭ تىلى ۋە ئۇنىڭ دىئالېكتىنى كۆرسىتىدىغانلىقىنى شەرھىلەپ، بۇ ئاتالغۇنى ھازىرقى زامان تۈركىي تىلىنىڭ نامىدىن روشەن پەرق. لەندۈردى. تۈركىي تىللار تۈركۈمىگە مەنسۇپ تىللار جۇڭگودا ئاساسلىقى شىنجاڭ، گەنسۇ ۋە چىڭخەيلەرگە تارقالغان. شىنجاڭ ئۇيغۇر ئاپتونوم رايونى دائىرىسىدىكى ئۇيغۇر، قازاق، قىرغىز، ئۆزبېك، تاتار تىللىرى مۇشۇ تىل تۈركۈمىگە تەۋە. تۈركىي تىللار تۈركۈمىدىكى تىللارنىڭ خۇسۇسىيەتلىرى تۆۋەندىكىچە: (1) فونېتىكا جەھەتتە، سوزۇق تاۋۇشلارنىڭ ئاجىزلىشىشى ۋە ماسلىشىشى ھەمدە تاۋۇشلارنىڭ قىسقۇرىشى قاتارلىقلاردا ئىپادىلىنىدۇ؛ (2) گرامماتىكا جەھەتتە، ئاڭگىلىۋىتسائۇلىق تىللارنىڭ قۇرۇلما ئالاھىدىلىكى، سۆز ياساش ۋە سۆز تۈرلەشلىرى سۆز يىلتىزى ياكى سۆز تومۇرىنىڭ ئاخىرىغا مۇئەييەن مەنىنى ئىپادىلەيدىغان سۆز ئارقا قوشۇمچىلار ئۆلىنىش ئارقىلىق ئىشقا

مىللىتى ئۇيغۇر يېزىقىنى قوللىنىدۇ. موڭغۇللار ئىل. گىرى تودۇ موڭغۇل يېزىقىنى قوللىنىدۇ (بۇ يېزىق 1648 - يىلى ئۇيرات موڭغۇللىرى خۇدۇم يېزىقى ئاساسىدا ئىجاد قىلغان ھەم قوللانغان كونا يېزىق ئىدى). جۇڭگو تېررىتورىيىسىدىكى موڭغۇل تىل - يېزىقىنىڭ بىرلىكى ۋە قېلىپلىشىشى ھەمدە ئىقتىساد، مەدەنىيەت ئىشلىرىنىڭ تېز سۈرئەتتە گۈللەپ - ياشىنىشى نەزەردە تۇتۇپ، ئاپتونوم رايوندا 1982 - يىلدىن ئېتىبارەن خۇدۇم يېزىقى يولغا قويۇلدى ھەمدە ئومۇميۈزلۈك قوللىنىلىشقا باشلىدى (خۇدۇم يېزىقى قەدىمكى ئۇيغۇر يېزىقى ئاساسىدا شەكىللەنگەن يېزىق). شىبە مىللىتى بولسا كونا مانجۇ يېزىقى ئاساسىدا ئۆز - گەرتىلگەن شىبە يېزىقىنى قوللىنىپ كەلمەكتە. ئۆز - بېك، تاتار مىللەتلىرىنىڭ ئەسلىدە ئەرەب ھەرپلىرى ئاساسىدىكى مىللىي يېزىقى بار ئىدى، ئەمما ھازىر كۆپ ھاللاردا ئۇيغۇر يېزىقىنى قوللىنىدۇ، ئۇلارنىڭ ئاز بىر قىسمى قازاق يېزىقىنى قوللىنىدۇ. رۇس مىللىتى سىلاۋىيان يېزىقىنى قوللىنىدۇ، ئۇلارنىڭ بىر قىسمى خەنزۇ تىل - يېزىقىنى قوللىنىدۇ. داغۇر مىللىتىنىڭ بىر قىسمى خەنزۇ تىل - يېزىقىنى قوللىنىدۇ، يەنە بىر قىسمى بولسا، قازاق يېزىقىنى ياكى ئۇيغۇر يېزىقىنى قوللىنىدۇ.

ئالتاي تىللىرى سىستېمىسى ئالتاي تىللىرى
سىستېمىسى تىللارنىڭ تۇغقانچىلىق كلاسسىفىكاتسىيىسى بويىچە ئايرىلغان تىل سىستېمىسىنىڭ بىرى بولۇپ، ئۇ تۈركىي تىللار تۈركۈمى، موڭغۇل تىللىرى تۈركۈمى ۋە تونگۇس - مانجۇ تىللىرى تۈركۈمىدىن ئىبارەت ئۈچ خىل تىل تۈركۈمىنى ئۆز ئىچىگە ئالىدۇ. مورفولوگىيىلىك نۇقتىدىن ئالغاندا، ئالتاي تىللىرى سىستېمىسىغا تەۋە تىللارنىڭ ھەممىسى ئاڭگىلىۋىتسائۇ تىللار تىپىغا كىرىدۇ. ئۇنىڭ ئاساسلىق خۇسۇسىيەتلىرى مۇنۇلار: (1) ئۈچ تىل تۈركۈمىدىكى ھەرقايسى تىللار تىپى بويىچە يۈكسەك بىردەكلىككە ئىگە؛ (2) ئۈچ تىل تۈركۈمىدىكى ھەرقايسى تىللارنىڭ ھەممىسىدە ئورتاق گرامماتىكىلىق تەركىبلەر بار؛ (3) ئۈچ تىل تۈركۈمىدىكى ھەرقايسى تىللارنىڭ ئىچىدە خېلى كۆپ ئورتاق سۆزلەر بار. ئالتاي تىللىرى سىستېمىسىدىكى ئۈچ تىل تۈركۈمىنىڭ ئىچىدە تۈركىي تىللار بىلەن موڭغۇل تىللىرىنىڭ مۇناسىۋىتى يېقىن؛ تونگۇس - مانجۇ تىللىرى بىلەن موڭغۇل تىللىرىمۇ بىر قەدەر يېقىن تىل ھېسابلىنىدۇ. شىنجاڭ ئۇيغۇر ئاپتونوم رايونى دائىرىسىدە ئالتاي تىللىرىغا تەۋە ئۇيغۇر، قا.

ئاشىدۇ؛ (3) لېكىسكا جەھەتتە، ھەرقايسى تىللار ئۆزئارا ناھايىتى يېقىن، ئاساسلىق سۆزلۈكلەر ئورتاق سۆز يىلتىزى، ئورتاق مورفېمىغا ئىگە، ئەمما، فونې-تىككا جەھەتتە بەزى ئۆزگىرىشلەر بار.

ئۇيغۇر تىلى ئۇيغۇر تىلى ئالتاي تىللىرى سىستېمىسىنىڭ تۈركىي تىللار تۈركۈمى غەربىي ھون تىل تارمىقى قارلۇق تىل گۇرۇپپىسىغا كىرىدۇ. مورفولوگىيىلىك قۇرۇلما جەھەتتە ئاگگليۇتىناتىۋ تىللار تىپىغا مەنسۇپ. ئۇيغۇر تىلىدا جەمئىي سەككىز سو-زۇق تاۋۇش، 24 ئۈزۈك تاۋۇش فونېمىسى بار. ھازىرقى زامان ئۇيغۇر تىلى ئۇيغۇر خەلقىنىڭ مۇھىم ئالاقە قورالى ھەم ئالماشتۇرۇش قورالى، شۇنداقلا شىنجاڭدىكى كۆپلىگەن قېرىنداش مىللەتلەر ئورتاق قوللىنىدىغان مىللىي تىللارنىڭ بىرى. ئۇيغۇر تىلىنىڭ لېكسىكىسى ئۇزۇن مۇددەتلىك تارىخىي تەرەققىيات داۋامىدا تەدرىجىي ھالدا كۆپ مەنبەلەشتى. ئۇيغۇر تىلىنىڭ لېكسىكىسىدا ئەزەلدىن بار قەدىمىي سۆزلەر ياكى تۈركىي تىللارغا ئورتاق مەنبەداش سۆزلەردىن سىرت يەنە خەنزۇ تىلىدىن، ئەرەب تىلىدىن، پارس تىلىدىن، رۇس تىلىدىن، موڭغۇل تىلىدىن قوبۇل قىلىنغان خېلى كۆپ ساندىكى سۆزلەر ھەمدە خەلقئارادا ئورتاق قوللىنىلىدىغان ئاتالغۇلار بار. باشقا تىللاردىن قوبۇل قىلىنغان سۆزلەر ئوخشىمىغان تارىخىي مەزگىللەردە ئۇيغۇر تىلىنىڭ لۇغەت فوندىنى ئۈزلۈكسىز تولۇقلىدى ھەم بېيىتتى. ھازىرقى زامان ئۇيغۇر تىلى مەركىزىي رايون دىئالېكتى، خوتەن دىئالېكتى، لوپنۇر دىئالېكتىدىن ئىبارەت ئۈچ دىئالېكتنى ئۆز ئىچىگە ئالىدۇ. مەركىزىي رايون دىئالېكتى بولسا، ھازىرقى زامان ئۈي-غۇر ئەدەبىي تىلىنىڭ ئاساسىي دىئالېكتى. ئۇيغۇر تىلىنىڭ دىئالېكتلىرى ئىچىدە، لوپنۇر دىئالېكتىنىڭ خۇسۇسىيەتلىرى بىرقەدەر گەۋدىلىك، يەنى لوپنۇر دىئالېكتىدا سوزۇق تاۋۇشلارنىڭ ماسلىشىشى بىرقەدەر كۈچلۈك، ئۈزۈك تاۋۇشلارنىڭ ئاسمىلاتسىيىلىشىش ھادىسىسى كۆپرەك، گرامماتىكىلىق قوشۇمچىلارنىڭ ۋارىشانلىرى بىرقەدەر كۆپ. ئۈچ خىل دىئالېكتنىڭ ئاساسلىق پەرقى فونېتىكىدا ئىپادىلىنىدۇ. شىنجاڭ ئۇيغۇر ئاپتونوم رايونىنىڭ مەركىزى بولغان ئۈرۈمچى شەھىرىدىكى ئاھالىنىڭ تەلەپپۇزى ھازىرقى زامان ئۈي-غۇر ئەدەبىي تىلىنىڭ ئۆلچەملىك تەلەپپۇزى ھېسابلىنىدۇ.

قازاق تىلى قازاق تىلى ئالتاي تىللىرى سىستېمىسىنىڭ تۈركىي تىللار تۈركۈمى غەربىي ھون تىل تارمىقى قىپچاق تىلى گۇرۇپپىسىغا كىرىدۇ. مورفولوگىيىلىك قۇرۇلما جەھەتتە ئاگگليۇتىناتىۋ تىل تىپىغا مەنسۇپ. ھازىرقى زامان قازاق تىلى قەدىمكى قەبىلە تىلى بولۇپ، قەدىمكى قىپچاق تىلى ئاساسىدا تەرەققىي قىلىپ شەكىللەنگەن. ئادەتتە قازاق مىللىتى ۋە ئۇنىڭ تىلىنىڭ شەكىللەنگەن ۋاقتى XV ئەسىرنىڭ ئالدى-كەينىگە توغرا كېلىدۇ، قازاق ئەدەبىي تىلىنىڭ شەكىل-لەنگەن ۋاقتى بولسا XIX ئەسىرنىڭ كېيىنكى يېرىمىغا توغرا كېلىدۇ، دەپ قارىلىدۇ. قازاق تىلىدا توققۇز سوزۇق تاۋۇش فونېمىسى، 24 ئۈزۈك تاۋۇش فونېمىسى بار. قازاق تىلىدا سوزۇق تاۋۇشلارنىڭ ماسلىشىشى ۋە ئۈزۈك تاۋۇشلارنىڭ ئاسمىلاتسىيىلىشىش ھادىسىسى مەۋجۇت. قازاق تىلىدىمۇ ئۇيغۇر تىلىغا ئوخشاشلا كۆپ مىقداردىكى تۈركىي تىللارغا ئورتاق مەنبەداش سۆزلەر ھەمدە خېلى كۆپ مىقداردىكى خەنزۇ تىلىدىن، ئەرەب - پارس تىلىدىن، موڭغۇل تىلىدىن، رۇس تىلىدىن ھەم ئۇيغۇر تىلىدىن قوبۇل قىلىنغان سۆزلەر بار. شىنجاڭ دائىرىسىدىكى قازاقلار-

ئۇيغۇر تىلى ئۇيغۇر تىلى ئالتاي تىللىرى سىستېمىسىنىڭ تۈركىي تىللار تۈركۈمى غەربىي ھون تىل تارمىقى قارلۇق تىل گۇرۇپپىسىغا كىرىدۇ. مورفولوگىيىلىك قۇرۇلما جەھەتتە ئاگگليۇتىناتىۋ تىللار تىپىغا مەنسۇپ. ئۇيغۇر تىلىدا جەمئىي سەككىز سو-زۇق تاۋۇش، 24 ئۈزۈك تاۋۇش فونېمىسى بار. ھازىرقى زامان ئۇيغۇر تىلى ئۇيغۇر خەلقىنىڭ مۇھىم ئالاقە قورالى ھەم ئالماشتۇرۇش قورالى، شۇنداقلا شىنجاڭدىكى كۆپلىگەن قېرىنداش مىللەتلەر ئورتاق قوللىنىدىغان مىللىي تىللارنىڭ بىرى. ئۇيغۇر تىلىنىڭ لېكسىكىسى ئۇزۇن مۇددەتلىك تارىخىي تەرەققىيات داۋامىدا تەدرىجىي ھالدا كۆپ مەنبەلەشتى. ئۇيغۇر تىلىنىڭ لېكسىكىسىدا ئەزەلدىن بار قەدىمىي سۆزلەر ياكى تۈركىي تىللارغا ئورتاق مەنبەداش سۆزلەردىن سىرت يەنە خەنزۇ تىلىدىن، ئەرەب تىلىدىن، پارس تىلىدىن، رۇس تىلىدىن، موڭغۇل تىلىدىن قوبۇل قىلىنغان خېلى كۆپ ساندىكى سۆزلەر ھەمدە خەلقئارادا ئورتاق قوللىنىلىدىغان ئاتالغۇلار بار. باشقا تىللاردىن قوبۇل قىلىنغان سۆزلەر ئوخشىمىغان تارىخىي مەزگىللەردە ئۇيغۇر تىلىنىڭ لۇغەت فوندىنى ئۈزلۈكسىز تولۇقلىدى ھەم بېيىتتى. ھازىرقى زامان ئۇيغۇر تىلى مەركىزىي رايون دىئالېكتى، خوتەن دىئالېكتى، لوپنۇر دىئالېكتىدىن ئىبارەت ئۈچ دىئالېكتنى ئۆز ئىچىگە ئالىدۇ. مەركىزىي رايون دىئالېكتى بولسا، ھازىرقى زامان ئۈي-غۇر ئەدەبىي تىلىنىڭ ئاساسىي دىئالېكتى. ئۇيغۇر تىلىنىڭ دىئالېكتلىرى ئىچىدە، لوپنۇر دىئالېكتىنىڭ خۇسۇسىيەتلىرى بىرقەدەر گەۋدىلىك، يەنى لوپنۇر دىئالېكتىدا سوزۇق تاۋۇشلارنىڭ ماسلىشىشى بىرقەدەر كۈچلۈك، ئۈزۈك تاۋۇشلارنىڭ ئاسمىلاتسىيىلىشىش ھادىسىسى كۆپرەك، گرامماتىكىلىق قوشۇمچىلارنىڭ ۋارىشانلىرى بىرقەدەر كۆپ. ئۈچ خىل دىئالېكتنىڭ ئاساسلىق پەرقى فونېتىكىدا ئىپادىلىنىدۇ. شىنجاڭ ئۇيغۇر ئاپتونوم رايونىنىڭ مەركىزى بولغان ئۈرۈمچى شەھىرىدىكى ئاھالىنىڭ تەلەپپۇزى ھازىرقى زامان ئۈي-غۇر ئەدەبىي تىلىنىڭ ئۆلچەملىك تەلەپپۇزى ھېسابلىنىدۇ.

ئۇيغۇر يېزىقى ئۇيغۇرلار ئۆز تارىخىدا سوغدى

نىڭ تىلى ئومۇمەن شەرقىي شىمال ۋە غەربىي جەنۇبتىن ئىبارەت ئىككى چوڭ دىئالېكت رايونىغا بۆلۈنىدۇ. ئەمما، بۇ ئىككى دىئالېكت رايوندىكى كىشىلەر ئۆزئارا بىمالال پىكىر ئالماشتۇرالايدۇ. تىلشۇناسلىق ساھەسىدىكىلەر جۇڭگو قازاقلارنىڭ تىلىنى ئالاھىدە بىر دىئالېكت دەپ قارايدۇ. جۇڭگو، مۇستەقىل دۆلەتلەر بىرلەشمىسىگە ئەۋەتۈلگەن ۋە موڭغۇلىيىدىكى قازاقلارنىڭ تىلى ئۆزئارا ئوخشىشىپ كېتىدۇ، بۇلارنىڭ تىلىدا فونېتىكىلىق، گرامماتىكىلىق پەرقلەر يوق دەپ يەرلىك، ئاساسلىق پەرق لېكسىكىدا ئىپادىلىنىدۇ.

قازاق يېزىقى قازاق مىللىتى ئۆتمۈشتە ئورخۇن - يېنسەي يېزىقى، قەدىمكى ئۇيغۇر يېزىقى قاتارلىق يېزىقلارنى قوللانغان. ھازىر قازاقلار ئەرەب ھەرپلىرى ئاساسىدىكى ئېلىپبەلىك يېزىقنى ئىشلىتىدۇ. يېقىنقى يىللاردا قازاق يېزىقى بىرقانچە قېتىم ئىسلاھ قىلىندى. 1954 - يىلى ئەرەب ھەرپلىرى ئاساسىدىكى قازاق ئېلىپبەسىگە تۈزىتىش كىرگۈزۈلدى. قازاق ئېلىپبەسىدە جەمئىي 33 ھەرپ بولۇپ، بۇنىڭ توققۇزى سوزۇق تاۋۇش ھەرپى، 24 ي ئۈزۈك تاۋۇش ھەرپى، ھەر بىر ھەرپ سۆزدىكى ئورنىغا قاراپ، يازغاندا مۇئەييەن دەرىجىدە ئۆزگىرىدۇ، يەنى ھەر بىر ھەرپنىڭ يەككە شەكلى، سۆز بېشى، سۆز ئوتتۇرىسى ۋە ئاخىرىدا كېلىش شەكلىدىن ئىبارەت ئوخشىمىغان ۋارىيانتلىرى بار. يېزىقتا بىر سۆز بىر بىرلىك بولىدۇ، ئوڭدىن سولغا قارىتا يېزىلىدۇ. 1983 - يىلى 9 - ئايدا شىنجاڭ ئۇيغۇر ئاپتونوم رايونلۇق خەلق ھۆكۈمىتى ھازىر يولغا قويۇلۇۋاتقان قازاق تىلىنىڭ ئېلىپبەسىنى ئېلان قىلدى، 1984 - يىلى 6 - ئايدا «قازاق تىلىنىڭ ئىملا قائىدىسى» نى ئېلان قىلدى.

قىرغىز تىلى قىرغىز تىلى ئالتاي تىللىرى سىستېمىسىنىڭ تۈركىي تىللار تۈركۈمى شەرقىي ھون تىل تارمىقىنىڭ قىرغىز - قىپچاق تىللىرى گۇرۇپپىسىغا كىرىدۇ. بۇ تىل مورفولوگىيىلىك قۇرۇلما جەھەتتىن ئاگگىلوتىنانتۇ تىل تىپىغا مەنسۇپ. قىرغىز تىلىدا 14 سوزۇق تاۋۇش (سەككىز قىسقا سوزۇق تاۋۇش، ئالتە ئۇزۇن سوزۇق تاۋۇش)، 22 ئۈزۈك تاۋۇش بار. سوزۇق تاۋۇشلارنىڭ ماسلىشىشى بىر قەدەر كۈچلۈك، بولۇپمۇ سوزۇق تاۋۇشلارنىڭ ئورۇن جەھەتتىكى ماسلىشىشى خېلىلا ئومۇميۈزلۈك. قىرغىز تىلىنىڭ لۇغەت فوندىدا تۈركىي تىللار تۈركۈمىگە ئورناق سۆزلەر بىلەن قىرغىز تىلىدا ئەسلىدە بار بولغان

سۆزلەر ئاساسلىق ئورۇندا تۇرىدۇ. قىرغىز تىلىغا قوبۇل قىلىنغان سۆزلەر ئىچىدە ئەرەب - پارىس تىلىدىن قوبۇل قىلىنغان سۆزلەر ئۇيغۇر ۋە ئۆزبېك تىلىدىن قوبۇل قىلىنغان سۆزلەرگە قارىغاندا ئازراق، موڭغۇل تىلىدىن قوبۇل قىلىنغان سۆزلەر نىسبەتەن كۆپرەك؛ قىرغىز تىلىدا يەنە خېلى كۆپ قازاقچە، خەنزۇچە سۆزلەر بار. قىرغىز تىلىنىڭ لۇغەت تەركىبىدە چارۋىچىلىققا ئائىت سۆز - ئاتالغۇلار ئىنتايىن مول. شىنجاڭ قىرغىزلىرىنىڭ تىلى قىزىلسۇ دەرياسىنى پاسىل قىلىپ جەنۇب ۋە شىمال دىئالېكتلىرىغا ئايرىلىدۇ. دىئالېكت پەرقى ئاساسلىقى فونېتىكىدا ئىپادىلىنىدۇ. گرامماتىكىدىكى پەرق تېخىمۇ ئاز، ئۇنىڭ ئۈستىگە بۇ پەرقمۇ فونېتىكىلىق پەرق تۈپەيلىدىن كېلىپ چىققان. شىمال دىئالېكتى قىرغىز ئەدەبىي تىلىنىڭ ئاساسىي دىئالېكتى ھېسابلىنىدۇ.

قىرغىز يېزىقى قىرغىز مىللىتى تارىختا تۈرك يېزىقى (تۈرك - رونىك يېزىقى دەپمۇ ئاتىلىدۇ) نى قوللانغان، كېيىنرەك ئەرەب ھەرپلىرى سىستېمىسىدىكى ئېلىپبەلىك يېزىق - چاغىتاي يېزىقىنى قوللانغان. ھازىر ئەرەب ھەرپلىرى ئاساسىدىكى قىرغىز يېزىقىنى ئىشلىتىمەكتە. جۇڭخۇا خەلق جۇمھۇرىيىتى قۇرۇلغاندىن كېيىن، پارتىيە ۋە خەلق ھۆكۈمىتى قىرغىزلارنىڭ يېزىق مەسىلىسىگە ئىنتايىن كۆڭۈل بۆلدى. 1979 - يىلى 10 - ئايدىن ئېتىبارەن ئەرەب ھەرپلىرى ئاساسىدىكى قىرغىز يېزىقى رەسمىي قوللىنىلدى. قىرغىز يېزىقى جەمئىي 36 ھەرپتىن تەشكىل تاپقان بولۇپ، بۇنىڭ 14 سوزۇق تاۋۇش (سەككىز قىسقا سوزۇق تاۋۇش، ئالتە ئۇزۇن سوزۇق تاۋۇش) ھەرپى، 22 سى ئۈزۈك تاۋۇش ھەرپى، يېزىقتا ھەر بىر سۆز بىر بىرلىك بولۇپ، ئوڭدىن سولغا قارىتا يېزىلىدۇ. 1980 - يىلى قىزىلسۇ قىرغىز ئاپتونوم ئوبلاستلىق مىللەتلەر تىل - يېزىق خىزمىتى كومىتېتى «قىرغىز تىلىنىڭ ئىملا قائىدىسى» نى ئېلان قىلدى. 1988 - يىلى شىنجاڭ ئۇيغۇر ئاپتونوم رايونلۇق مىللەتلەر تىل - يېزىق خىزمىتى كومىتېتى «قىرغىز تىلىنىڭ ئىملا قائىدىسى» غا يەنە بىر قېتىم تۈزىتىش كىرگۈزگەندىن كېيىن، ئۇنى «قىرغىز تىلىنىڭ ئىملا لۇغەتى» بىلەن بىرگە ئېلان قىلىپ يولغا قويدى.

ئۆزبېك تىلى ئۆزبېك تىلى ئالتاي تىللىرى سىستېمىسىنىڭ تۈركىي تىللار تۈركۈمى غەربىي ھون تىلى تارمىقى قارلۇق تىل گۇرۇپپىسىغا كىرىدۇ. ئۆز-

مىللاتسىيەلىشىش قاتارلىق فونېتىكىلىق ئۆزگىرىشلەر بار. تۈپ سۆز ئاغىرىدىكى ئۈزۈك تاۋۇش بىلەن قوشۇمچىلاردىكى ئۈزۈك تاۋۇشنىڭ جاراڭلىق، جاراڭسىزلىقى بىردەك ھالدا ماسلىشىدىغان قانۇنىيەتكە ئىگە. گرامماتىكىلىق خۇسۇسىيەتلىرى مۇنداق: قوشۇمچىلارنىڭ شەكلى ئۇيغۇر ۋە ئۆزبېك تىلىدىكىگە قارىغاندا كۆپ خىل. ئىسىملارنىڭ سان، شەخس ۋە كېلىش قاتارلىق مورفولوگىيىلىك ئۆزگىرىشلىرى بار؛ سانلارنىڭ بىرلىك ۋە كۆپلۈك تۈرى بار. شەخسنىڭمۇ بېقىمىدى خاراكتېرلىك ۋە خەۋەر خاراكتېرلىك ئايرىم-سى بار. كېلىشمۇ باش كېلىش، ئىگىلىك كېلىش، بېرىش كېلىش، چۈشۈم كېلىش، ئورۇن - پەيت كېلىش، چىقىش كېلىشتىن ئىبارەت ئالتە خىل بولىدۇ. تاتار تىلىدا بىر بۆلەك قەدىمىي تۈركىي سۆزلەر ساقلانغان. تاتار تىلىغا ھەر خىل دەۋرلەردە نۇرغۇن ئەرەبچە، پارىسچە، رۇسچە، خەنزۇچە سۆزلەر قوبۇل قىلىنغان.

موڭغۇل تىلى ئالتاي تىللىرى سىستېمىسىغا تەۋە موڭغۇل تىللىرى تۈركۈمىدىن ئىبارەت. موڭغۇل تىللىرى ئىچكى موڭغۇل، ئۇيرات، بارخۇ - بۇلياتىن ئىبارەت ئۈچ خىل دىئالېكتتىن تەركىب تاپقان. شىنجاڭ موڭغۇللىرىنىڭ تىلى ئۇيرات دىئالېكتىغا تەۋە. ئۇيرات دىئالېكتى بىلەن موڭغۇل تىلى ئاساسىي دىئالېكتىنىڭ پەرقى تۆۋەندىكى جەھەتلەردە ئىپادىلىنىدۇ: (1) ئۇيرات دىئالېكتىدىكى ئۇزۇن سوزۇق تاۋۇش aa ئىچكى موڭغۇل دىئالېكتىدىن كەڭرەك. oo بولسا ئىچكى موڭغۇل دىئالېكتىدىن تارقاق؛ (2) ئۇيرات دىئالېكتىدا سوزۇق تاۋۇشلارنىڭ ئورۇن جەھەتتە ماسلىشىدىغان جايلىرى بار؛ ئىچكى موڭغۇل دىئالېكتىدا بولسا، سوزۇق تاۋۇشلارنىڭ ئورۇن جەھەتتىكى ماسلىشىشىدىن باشقا يەنە لەۋ جەھەتتىكى ماسلىشىشمۇ مەۋجۇت؛ (3) ئۇيرات دىئالېكتىدا قوشما سوزۇق تاۋۇش يوق، ئۇنىڭ ئورنىغا ئۇزۇن سوزۇق تاۋۇش ئىشلىتىلىدۇ؛ (4) ئىچكى موڭغۇل دىئالېكتىدا ئىسىملارنىڭ يەتتە كېلىشى بار، ئۇيرات دىئالېكتىدا بولسا ئون كېلىش بار، يەنى بۇنىڭدا بىرلەشمە كېلىش، يۆنىلىش كېلىش، ئۆلچەم كېلىش دېگەن ئۈچ كېلىش ئارتۇق. شىنجاڭ ئۇيرات دىئالېكتىدا كېلىش كاتېگورىيىسى ناھايىتى تولۇق ھەم مول؛ (5) ئۇيرات دىئالېكتىدا شەخس كاتېگورىيىسىنىڭ بىرىنچى، ئىككىنچى شەخسنىڭ بىرلىك ھەم كۆپلۈك ئايرىملىرى بار، بەزى ئوخشاش شەيئىلەرمۇ ئوخشاشمىغان سۆزلەر بىلەن ئىپادە قىلىنىدۇ؛ (6) ئۇيرات دىئالېكتىدا بەزى سۆزلەرنىڭ

بىك تىلى فونېتىكا جەھەتتە ئاڭگىلىۋىتىناتۇ تىلى تىپىغا مەنسۇپ. ئۆزبېكلەر ئادەتتە ئۆز مىللىتى دائىرىسىدە ئانا تىلى - ئۆزبېك تىلىنى ئىشلىتىدۇ، لېكىن شەھەر - بازار ۋە يېزا - قىشلاقلاردىكى ئۆزبېكلەر كۆپىنچە ئۇيغۇر تىلىنى قوللىنىدۇ، چارۋىچىلىق رايونلىرىدىكى ئۆزبېكلەر كۆپ ھاللاردا قازاق تىلىنى قوللىنىدۇ. ئۆزبېك تىلىدا سەككىز سوزۇق تاۋۇش، 23 ئۈزۈك تاۋۇش بار. ئۆزبېك تىلىنىڭ فونېتىكا سىستېمىسى، ئاساسلىق لۇغەت فوندى، گرامماتىكىلىق قۇرۇلما، مورفولوگىيىلىك ئۆزگىرىش قاتارلىق جەھەتلەردە ئۇيغۇر تىلى بىلەن نۇرغۇن ئوخشاش ياكى يېقىن جايلىرى بار. ئىسىملارنىڭ شەخس، سان، كېلىش قاتارلىق گرامماتىكىلىق كاتېگورىيىلىرى بار. قوشۇمچىلارنىڭ شەكلى ناھايىتى ئاز. ئۆزبېك تىلىدا باش كېلىش، ئىگىلىك كېلىش، چۈشۈم كېلىش، بېرىش كېلىش، ئورۇن - پەيت كېلىش ۋە چىقىش كېلىش قاتارلىق ئالتە كېلىش بار. ساننىڭ بىرلىك ھەم كۆپلۈك تۈرى بار. شەخسۇ بىرىنچى، ئىككىنچى، ئۈچىنچى شەخسلەرگە بۆلۈنىدۇ. مۇپەتتىڭ دەرىجە كاتېگورىيىسى بار. ھازىرقى زامان ئۆزبېك تىلىدا خېلى كۆپ مىقداردىكى ئەرەب، پارىس، رۇس، خەنزۇ قاتارلىق مىللەتلەرنىڭ تىلىدىن قوبۇل قىلىنغان سۆزلەر بار. تۈركىي تىللىق مىللەتلەرنىڭ تىلىدىن قوبۇل قىلىنغان سۆزلەر تېخىمۇ كۆپ، تۈركىي تىللاردىن قوبۇل قىلىنغان نۇرغۇن سۆزلەر تەلەپپۇز، مەنە، گرامماتىكا جەھەتلەردە ئۇيغۇر تىلى بىلەن ئاساسەن ئوخشاش. ئۆزبېك تىلىنىڭ يۈزلىنىشىمۇ ئۇيغۇرچىلاشماقتا. شىنجاڭدىكى ئۆزبېكلەر ئەرەب ھەرپلىرى ئاساسىدىكى ئېلىپبەلىك يېزىقنى قوللىنىدۇ.

تاتار تىلى تاتار تىلى ئالتاي تىللىرى سىستېمىسىنىڭ تۈركىي تىللار تۈركۈمى غەربىي ھون تىل تارمىقى قىسپچاق تىل گۇرۇپپىسىغا كىرىدۇ. تاتار تىلى ئاڭگىلىۋىتىناتۇ تىللارنىڭ بىرى. تاتارلارنىڭ چوڭ ياشتىكىلىرىدىن باشقا ھەممە ئاھالىسى ئادەتتە ئۆزلىرى تۇرۇشلۇق جايدىكى ئۇيغۇرلارنىڭ تىلىنى ياكى قازاق تىلىنى ئىشلىتىدۇ. تاتارلارنىڭمۇ ئەرەب ھەرپلىرى ئاساسىدىكى ئېلىپبەلىك يېزىقى بار. تاتار تىلىدا جەمئىي توققۇز سوزۇق تاۋۇش، 21 ئۈزۈك تاۋۇش بار. تاتار تىلىنىڭ فونېتىكىلىق خۇسۇسىيەتلىرى مۇنۇلار: سوزۇق تاۋۇشلارنىڭ ماسلىشىشى، ئۈزۈك تاۋۇشلارنىڭ ئورۇن ئالمىشىش ھادىسىسى بار، تاۋۇشلارنىڭ قوشۇلۇپ قېلىش، چۈشۈپ قېلىش، ئاجىزلىشىش، دىسس-

فونېتىكىلىق شەكلى ئىچكى موڭغۇل دىئالېكتى بىلەن ئوخشاش، ئەمما مەنىسى دېگەندەك ئوخشاش ئەمەس؛ (7) ئۇيرات دىئالېكتىدا بىر بۆلەك ئالاھىدە ئارقا ياردەمچى سۆزلەر بار. ئۇيغۇر، قازاق تىللىرىدىن قوبۇل قىلىنغان سۆزلەر خېلى كۆپ.

موڭغۇل يېزىقى جۇڭگو موڭغۇللىرى ئىلگىرى قەدىمكى ئۇيغۇر ھەرپلىرى ئاساسىدىكى موڭغۇل يېزىقى، باسبا يېزىقى، موڭغۇل يېزىقى، تودۇ يېزىقى قاتارلىق كۆپ خىل يېزىقلارنى قوللانغان. 13 - ئەسىرنىڭ باشلىرىدىن ئېتىبارەن قەدىمكى ئۇيغۇر ھەرپلىرى ئاساسىدىكى يېزىقنى قوللانغان. يۈەن سۇلالىسى شىزۇنىڭ 6 - يىلىدىن تاكى يۈەن سۇلالىسى شۇندىنىڭ 10 - يىلى (1350 ~ 1369 - يىللار) غىچە ئارىلىقتا باسبا يېزىقنى ھۆكۈمەت يېزىقى قىلىپ قوللانغان. ئەمما، كېيىن يەنە ئۆز تىلىنى قەدىمكى ئۇيغۇر يېزىقى بىلەن يېزىشقا باشلىغان، بۇ ھالدا ھازىرغىچە داۋاملاشماقتا. ھازىرقى زامان موڭغۇللىرى موڭغۇل يېزىقى (ئەنئەنىۋى موڭغۇل يېزىقى ياكى خۇدۇم يېزىقى)، تودۇ يېزىقى (تودۇ موڭغۇل يېزىقى) دىن ئىبارەت ئىككى خىل يېزىقنى قوللانماقتا. خۇدۇم يېزىقى تودۇ يېزىقىغا قارىتا ئېيتىلغان. چۈنكى، شىنجاڭ دائىرىسىدىكى موڭغۇللار ئۆزلىرى قوللىنىۋاتقان يېزىقنى «تودۇ يېزىقى» دەپ ئاتايدۇ. باشقا جايلاردىكى موڭغۇللار قوللىنىۋاتقان يېزىقنى «خۇدۇم يېزىقى» دەپ ئاتايدۇ. ھازىر مەملىكەت بويىچە بىر تۇتاش قوللىنىلىۋاتقان يېزىق خۇدۇم يېزىقىدىن ئىبارەت. ھازىرقى بۇ يېزىق قەدىمكى ئۇيغۇر ھەرپلىرى ئاساسىدا شەكىللەنگەن بولۇپ، جەمئىي 29 ھەرپتىن تەركىب تاپقان، ئۇنىڭ بەشى سوزۇق تاۋۇش ھەرپى، 24 ي ئۈزۈك تاۋۇشى ھەرپى. موڭغۇل يېزىقى دىئالېكت ھالقىغان ئېلىپبەلىك يېزىق. يېزىقنىڭ دىئالېكتتىن خالى بولۇشى موڭغۇل يېزىقىنىڭ روشەن خۇسۇسىيەتلىرىنىڭ بىرى، شۇنداقلا موڭغۇل يېزىقىنىڭ ھاياتىي كۈچىنىڭ مۇھىم مەنبەسى. ھەر بىر ھەرپ سۆزلەردىكى ئورنىغا ئاساسەن ئۆزگىرىپ تۇرىدۇ، يەنى ھەرپلەرنىڭ سۆز بېشى، سۆز ئوتتۇرىسى، سۆز ئاخىرىدا كېلىشىدىن ئىبارەت ئۈچ خىل ۋارىيانتى بار. يېزىقتا بىر سۆز بىر بىرلىك قىلىنىدۇ، يۇقىرىدىن تۆۋەنگە قوشۇپ يېزىلىدۇ. يازما يۇقىرىدىن تۆۋەنگە ياكى سولدىن ئوڭغا قارىتا يېزىلىدۇ.

تودۇ يېزىقى ئۇيرات دىئالېكتىدا سۆزلىشىدۇ.

خان شىنجاڭدا ياشىغۇچى موڭغۇللار موڭغۇل يېزىقىنى ئىسلاھ قىلىش ئاساسىدا ئىختىرا قىلغان بىر خىل ئېلىپبەلىك يېزىق. «تودۇ» سۆزى موڭغۇل تىلىدا «ئوچۇق، روشەن» دېگەن مەنىنى بېرىدۇ. تودۇ يېزىقى چىڭ سۇلالىسى شۇنچىنىڭ 5 - يىلى (1648 - يىلى) خوشۇتلۇق چوڭ راھىب تازا يابەندىنامۇ خەيزامۇ سۇر تەرىپىدىن ئۇيرات دىئالېكتىنىڭ خۇسۇسىيەتلىرىنى كۆزدە تۇتقان ھالدا خۇدۇم يېزىقىنى ئىسلاھ قىلىش ئارقىلىق ئىختىرا قىلىنغان بىر خىل يېزىق. تودۇ يېزىقىدا جەمئىي 31 ھەرپ بار، بۇنىڭ ئىچىدە يەتتىسى سوزۇق تاۋۇش، 24 ي ئۈزۈك تاۋۇش ھەرپىدىن ئىبارەت. تودۇ يېزىقىدىكى ھەر خىل قوشۇمچە تەركىبلەر. نىڭ سۆز تومۇرىغا ئۆلىنىپ يېزىلىشى موڭغۇل يېزىقىغا قارىغاندا ئومۇمىيىراق. تىنىش بەلگىلىرى موڭغۇل يېزىقىدىكى بىلەن ئوخشاش. مەملىكەت بويىچە موڭغۇل يېزىقىنى بىرلىككە كەلتۈرۈش ئۈچۈن، 1975 - يىلى ئىچكى موڭغۇل، شىنجاڭ، چىڭخەي، گەنسۇ، لياۋنىڭ، جىلىن، خېيلۇڭجاڭ ۋە بېيجىڭ قاتارلىق سەككىز ئۆلكە، ئاپتونوم رايون، شەھەرلىك موڭغۇل تىل- يېزىق خىزمىتى ھەمكارلىق رەھبەرلىك كۆرۈپ، پىسى قۇرۇلۇپ، مەملىكەت بويىچە موڭغۇل تىل- يېزىقىنى ماسلاشتۇرۇش خىزمىتىنى زىمىنىگە ئالدى. شىنجاڭ ئۇيغۇر ئاپتونوم رايونلۇق خەلق ھۆكۈمىتى 1982 - يىلى شىنجاڭدىكى موڭغۇل ئاممىسى ئولتۇراقلاشقان جايلاردا ھازىرقى موڭغۇل يېزىقىنى يولغا قويۇش توغرىسىدا 79 - نومۇرلۇق ھۆججەتنى تارقاتتى. ئاپتونوم رايونلۇق خەلق ھۆكۈمىتى يەنە موڭغۇل يېزىقىنى يولغا قويۇش، ئومۇملاشتۇرۇشنىڭ ئۇزۇن مۇددەتلىك پىلانىنى تەستىقلىدى.

داغۇر تىلى داغۇر تىلى ئالتاي تىللىرى سىستېمىسىنىڭ موڭغۇل تىلى تۈركۈمى داغۇر تىل ئارمىيىسىغا كىرىدۇ. داغۇر تىلىدا ئالتە سوزۇق تاۋۇش، 12 قوشما سوزۇق تاۋۇش (بۇنىڭ ئىچىدە سەككىزى ئىككىلەمچى سوزۇق تاۋۇش، تۆتى ئۈچلەمچى سوزۇق تاۋۇش)، 23 ئۈزۈك تاۋۇش بار. داغۇر تىلىدا بىر قىسىم سۆزلەرنىڭ سوزۇق تاۋۇشلىرى ماسلىشالايدۇ. ئىسىملارنىڭ ئون كېلىشى بار، يەنى ئۇ باش كېلىش، ئىگىلىك كېلىش، ئورۇن كېلىش، چىقىش كېلىش، ياسىما كېلىش، ئورتاق كېلىش، نىشان كېلىش، يۈنەلىش كېلىش، دەرىجە كېلىش، تەرەپ كېلىشلەردىن ئىبارەت. ئىسىملاردا سان، سۈپەتنىڭ سېلىشتۇرما دەرىجىسىلا بار. ساننىڭ بىرلىك، كۆپلۈك شەكلى بار.

ۋەلىك ۋە كېلىش قوشۇمچىلىرىنى قوبۇل قىلىدۇ. شە-
جە تىلىدا ئالتە كېلىش بار. جۈملە تەرتىپىدە ئىكە
خەۋەردىن ئاۋال كېلىدۇ، بېقىنغۇچى تەركىبىلەر مە-
كزىي تەركىبىنىڭ ئالدىدا كېلىدۇ. لېكىسكا جەھەتتە،
سۆز يىلتىزغا ھەر خىل سۆز ياسىغۇچى قوشۇمچىلارنى
ئۇلاش ئارقىلىق يېڭى سۆزلەر ياسىلىدۇ. شىبە تىلى-
نىڭ لۇغەت فوندىدىكى نۇرغۇن سۆزلەر مانجۇ تىلى
بىلەن ئوخشاش، يەنە خېلى كۆپ سۆزلەر ئولۇنچۇن،
ئېۋىنكى، خېجى تىللىرىدىكى سۆزلەر بىلەن مەنىدەش.
شىبەلەر غەربكە كۆچۈپ كەلگەندىن كېيىن، ئۇيغۇر،
قازاق، خەنزۇ، موڭغۇل تىللىرىدىن نۇرغۇن سۆز قو-
بۇل قىلدى. ھازىر شىبە تىلىغا خەنزۇ تىلىدىن قوبۇل
قىلىنغان سۆزلەر تېخىمۇ كۆپ.

شىبە يېزىقى شىبە يېزىقى شىنجاڭ ئۇيغۇر
ئاپتونوم رايونىدىكى شىبەلەر قوللىنىدىغان بىر خىل
ئېلىپبەلىك يېزىق. بۇ يېزىقنى شىبە مىللىتىدىن چىق-
قان تىل - يېزىق خىزمىتى خادىملىرى 1947 - يىلى
مانجۇ يېزىقىدىكى ئايرىم ھەرپلەرنىڭ شەكلىنى ئۆزگە-
تىش، بىر بۆلۈك بوغۇملىرىنى قوشۇش ئارقىلىق ئىخ-
تىرا قىلغان. ھازىر قوللىنىلىۋاتقان شىبە يېزىقى قە-
دىمكى ئۇيغۇر يېزىقىنىڭ ھەرپ سىستېمىسىدىكى ئې-
لىپبەلىك يېزىق بولۇپ، مانجۇ يېزىقىنىڭ بىر خىل
ۋارىيانتىدىن ئىبارەت. شىبە يېزىقىدا جەمئىي 40
ھەرپ بار، بۇنىڭ ئىچىدە ئالتىسى سوزۇق تاۋۇش
ھەرپى، 24 ئۈزۈك تاۋۇش ھەرپى، ئونى خاسلا چەت
تىلىدىن قوبۇل قىلىنغان سۆزلەرنى يېزىشتا ئىشلىتىلىد-
ىدىغان ھەرپ. شىبە يېزىقى يۇقىرىدىن تۆۋەنگە ياكى
سولدىن ئوڭغا قارىتا يېزىلىدۇ. شىبە يېزىقىنىڭ ھەرپ-
لىرى ئومۇمەن باش ھەرپ، ئوتتۇرا ھەرپ، ئايلىنا
ھەرپ، نۇقتا ھەرپ، ئاياغ ھەرپتىن تەشكىل تاپقان.
يېزىلىشى ھەر خىل ئوخشىمىغان بۆلەك ۋە قوشۇلما
ھەرپلەرنىڭ تىزما شەكلىدىن ئىبارەت، شىبە يېزىقى-
نىڭ ھەرپ شەكلى، ھەرپ سانى، قوشۇپ يېزىش قائىد-
ىسى، يېزىق ئۇسلۇبى قاتارلىق جەھەتلەردە مانجۇچە
بىلەن ئوپىمۇ ئوخشاش، لېكىن لېكىسكا ۋە گرامماتىكا
جەھەتلەردە بەزى ئوخشىمايدىغان جايلار بار.

ھىندى - ياۋروپا تىللىرى سىستېمىسى
تىلشۇناسلىقتىكى تىللارنى تۇغقانچىلىق كلاسسىفىكاتى-
سىمىسى بويىچە تۈرگە ئايرىش ئۇسلۇبىغا بىناەن ئايرىل-
غان تىل سىستېمىسىنىڭ بىرى. ھىندى - ياۋروپا
تىللىرى سىستېمىسى دېگەنلىك ئەسلى ھىندىستان -

داغۇر تىلىدىكى يېشىل بىر قەدەر تەرەققىي قىلغان
بولۇپ، ئۇنىڭ مەجھۇل دەرىجىسى، تولۇقلىما دەرىجىدە-
سى قاتارلىق نۆت خىل دەرىجە كاتېگورىيىسى بار.
زامانىنىڭ ئۆتكەن زامان ۋە ھازىرقى زامان ۋە كەلگۈسى
زامان شەكىللىرى يېشىلنىڭ، بۇيرۇق، ماقۇللىق، دا-
لالت شەكىللىرى بار. بۇلاردىن باشقا، يېشىلنىڭ يەنە
سۈپەتداش، رەۋىشداش قاتارلىق ئىسىم خاراكتېرلىك
شەكىللىرىمۇ بار. داغۇر تىلىنىڭ لۇغەت فوندىدا موڭ-
خۇل تىلى بىلەن ئورتاق مەنبەلىك سۆزلەر ئاساسلىق
ئورۇندا تۇرىدۇ، شۇنىڭ بىلەن بىللە كۆپ مىقداردىكى
خەنزۇ، موڭغۇل، ئۇيغۇر، مانجۇ تىللىرىدىن قوبۇل
قىلىنغان سۆزلەر بار. لۇغەت فوندىدا بېلىقچىلىققا،
ئوۋچىلىققا، چارۋىچىلىققا ئائىت سۆزلەر مول. داغۇر
مىللىتىنىڭ ئۆز يېزىقى يوق، ئۇلار چىڭ سۇلالىسى
دەۋرىدە ئاساسەن مانجۇ يېزىقىنى قوللانغان، شىنخەي
ئىنقىلابىدىن كېيىن خەنزۇ يېزىقىنى قوللاندى. داغۇر
تىلى بۇتخا ۋە چېنخاردىن ئىبارەت ئىككى دىئالېكت
رايونغا بۆلۈنىدۇ. داغۇر تىلى موڭغۇل تىلىغا ناھايىتى
يېقىن تىل. شىنجاڭ داغۇرلىرى ئۇزۇن مەزگىللەردىن
بېرى قازاق، ئۇيغۇر مىللەتلىرى بىلەن يېقىن ئۆتكەچ-
كە، ئۇلارنىڭ ھەممىسى دېگۈدەك قازاق ھەم ئۇيغۇر
تىل - يېزىقىنى بىلىدۇ، موڭغۇل تىلىنى بىلىدىغانلار-
مۇ خېلى كۆپ.

شىبە تىلى ئالتاي تىللىرى سىستېمىسىنىڭ
مانجۇ - تونگۇس تىللىرى تۈركۈمى مانجۇ تىللىرى
تارمىقىغا كىرىدۇ. شىبە تىلى ئەسلىدە مانجۇ تىلىنىڭ
بىر دىئالېكتى ئىدى. 18 - ئەسىرنىڭ ئوتتۇرىلىرىدا
بىر تۈركۈم شىبەلەر جۇڭگونىڭ شەرقىي شىمالىدىن
شىنجاڭنىڭ ئىلى دەرياسىنىڭ جەنۇبىي قىرغىقىدىكى
چاپچال رايونىغا كۆچۈپ كەلگەندىن كېيىن، مانجۇ تىلى
ئاساسىدا تەدرىجىي شەكىللەنگەن مىللىي تىل. شىبە
تىلىدا سەككىز سوزۇق تاۋۇش، 18 قوشما سوزۇق
تاۋۇش، 29 ئۈزۈك تاۋۇش بار. سوزۇق تاۋۇشلارنىڭ
ئاھاڭداشلىق قانۇنىيىتىگە ئاساسەن، سوزۇق تاۋۇشلار
مەنپىي، مۇسپىي، ئوتتۇراھال سىغىلارغا ئايرىلىدۇ.
ھەر بىر سۆزلەمنىڭ ئالدىنقى بوغۇمىدىكى سوزۇق تا-
ۋۇش كېيىنكى بوغۇمىدىكى سوزۇق تاۋۇشنىڭ سىغا
ياكى لەۋ ھالىتى بويىچە بىردەك ماسلىشىشنى تەلپ
قىلىدۇ. شىبە تىلىنىڭ گرامماتىكىلىق خۇسۇسىيەتلى-
رى مۇنۇلار: سۆز تومۇرىنىڭ ئاخىرىغا ھەر خىل قو-
شۇمچىلارنىڭ ئۇلىنىشى بىلەن ئوخشاشمىغان گرامماتى-
كىلىق مەنىلەر ئىپادىلىنىدۇ. ئىسىملار كۆپلۈك، تە-

مەنبەلىك. يېرىم ئەسىردىن بۇيان تاجىك تىلىغا قوبۇل قىلىنغان يېڭى سۆز - ئاتالغۇلار ئۇيغۇر تىلى بىلەن خەنزۇ تىلىدىن بولۇۋاتىدۇ. شىنجاڭ تاجىكلىرىنىڭ مىللىي يېزىقى يوق، ئۇيغۇر يېزىقىنى قوللىنىدۇ، مەكتەپلەردە ئۇيغۇر تىل - يېزىقىنى ئىشلىتىدۇ.

روس تىلى ھىندى - ياۋروپا تىللىرى سېستىمىسىنىڭ سىلاۋىيان تىللىرى تۈركۈمىنىڭ شەرقىي سىلاۋىيان تىلى تارمىقىغا كىرىدۇ. شىنجاڭ مىقياسىدىكى روسلارنىڭ تىلى پۈتكۈل روس تىلىنىڭ جەنۇبىي رايون دىئالېكتىغا مەنسۇپ. شىنجاڭ روسلىرىنىڭ تىلى ئالتاي تىللىرى سىستېمىسىدىكى تىللارنىڭ ھەم خەنزۇ تىلىنىڭ تەسىرىگە ئۇچرىغانلىقتىن، فونېتىكا ۋە لېكسىكىسىدا بەزى ئۆزگىچىلىكلەر بار. روس تىلىدا جەمئىي 41 فونېما بولۇپ، ئۇنىڭ ئىچىدە سوزۇق تاۋۇش فونېمىسى ئالتە، ئۈزۈك تاۋۇش فونېمىسى 35. فونېتىكىلىق خۇسۇسىيەتلىرى مۇنداق: سوزۇق تاۋۇش ئاز، ئۈزۈك تاۋۇش كۆپ، كۆپ ساندىكى ئۈزۈك تاۋۇشلارنىڭ جاراڭلىق ھەم جاراڭسىز شەكلى، قاتتىق ھەم يۇمشاق شەكلى بار. گرامماتىكىلىق قۇرۇلما ئالاھىدىلىكى مۇنداق: سۆز بىلەن سۆزنىڭ گرامماتىكىلىق مۇناسىۋىتى ۋە سۆزنىڭ جۈملىدىكى گرامماتىكىلىق رولى ئاساسلىقى سۆزنىڭ تۈرلىنىشى ئارقىلىق ئىپادىلەنىدۇ. ئىسىملارنىڭ ئومۇمەن 12 خىل شەكلى بولۇپ، بىرلىك ھەم كۆپلۈكى ئايرىم - ئايرىم ئالتە كېلىشتە كېلىدۇ؛ سۈپەتتىكىمۇ 20 خىلدىن ئارتۇق شەكلى بولۇپ، بىرلىكتە مۇسپىي، مەنپىي، ئوتتۇراھال سوغدىسى بار؛ كۆپلۈكنىڭ ھەرقايسىسى ئالتە كېلىشتە كېلىدۇ. يەنە سۆز ئاخىرى، دەرىجە كاتېگورىيىلىرى بار. پېئىلنىڭ شەكىللىرى تېخىمۇ كۆپ، ئۇ تۇس، ۋاقىت، دەرىجە، راي، رەۋىشداش، سۈپەتداش قاتارلىقلارنى ئۆز ئىچىگە ئالىدۇ. شىنجاڭدىكى روسلارنىڭ تىلىدا خەنزۇ تىلىدىن قوبۇل قىلىنغان سىياسىي ھەم ئىقتىسادقا ئائىت نۇرغۇن ئاتالغۇلار بار.

خەنزۇ - زاڭزۇ تىللىرى سىستېمىسى خەنزۇ - زاڭزۇ تىللىرى سىستېمىسىنى ئىلگىرى بەزى ئالىملار «زاڭزۇ - خەنزۇ تىللىرى سىستېمىسى» ياكى «ھىندى تىللىرى سىستېمىسى» دەپمۇ ئاتىغان. بۇ سىستېمىمۇ تىللارنىڭ تۇغقانچىلىق كلاسسىفىكاتسىيىسى بويىچە تۈرگە ئايرىش ئۇسۇلىغا ئاساسەن بۆلۈنگەن تىل سىستېمىلىرىنىڭ بىرى. بۇ سىستېمىدىكى تىللار ئاساسلىقى ئاسىياغا، بولۇپمۇ جۇڭگوغا تارقالغان. ۋېيت

ياۋروپا تىللىرى سىستېمىسىنىڭ قىسقارتىلما ئاتىلىشى. بۇنىڭ يەنە بىر ئاتالمىسى ھىندى - گېرمان تىللىرى سىستېمىسىدىن ئىبارەت. ھىندى - ياۋروپا تىللىرى سىستېمىسى ھازىرقى دۇنيادىكى تارقالغان رايونلىرى ئەڭ كەڭ، تىللارنى قوللانغۇچى ئاھالە ئەڭ كۆپ بولغان تىل سىستېمىسى ھېسابلىنىدۇ؛ بۇ سىستېمىغا تەۋە تىللار پۈتكۈل ياۋروپا، شىمالىي ھەم جەنۇبىي ئامېرىكا قىتئەسى، ئوكيانىيە، ئاسىيانىڭ جەنۇبىي ۋە غەربىي قىسمى، ئافرىقىنىڭ جەنۇبىي قىسمى قاتارلىق رايونلارغا تارقالغان. بۇ سىستېمىغا تەۋە تىلنى قوللانغۇچى ئاھالە دۇنيا ئومۇمىي ئاھالىسىنىڭ ئالاھىدىلىك پېرسىنى تەشكىل قىلىدۇ. بۇ سىستېمىغا تەۋە تىللار شەرق ۋە غەربتىن ئىبارەت ئىككى چوڭ تىل توپىغا بۆلۈنىدۇ. جۇڭگودا ھىندى - ياۋروپا تىللىرى سىستېمىسىغا مەنسۇپ تىللار تاجىك تىلى بىلەن رۇس تىلىدىن ئىبارەت، بۇ ئىككى خىل تىل شىنجاڭ ئۇيغۇر ئاپتونوم رايونىدا بولۇپ، تاجىك تىلى ئىران تىللىرى تۈركۈمىگە، رۇس تىلى سىلاۋىيان تىللىرى تۈركۈمىگە كىرىدۇ.

تاجىك تىلى ھىندى - ياۋروپا تىللىرى سىستېمىسىنىڭ ئىران تىللىرى تۈركۈمى پامىر تىللىرى تارمىقىنىڭ غەربىي جەنۇب تىل گۇرۇپپىسىغا كىرىدۇ. تاجىك تىلى جۇڭگو دائىرىسىدە «سارقول تىلى» دەپمۇ ئاتىلىدۇ. شىنجاڭ تاجىكلىرىنىڭ تىلى ۋارشدېي ۋە تۇڭگاندىن ئىبارەت ئىككى دىئالېكتقا بۆلۈنىدۇ. سارقول، ۋاخان دېگەنلەر ئەسلى يەر نامى ئىدى، بۇ نام ئۆز نۆۋىتىدە شۇ جايدىكى ئاھالىنى ۋە ئۇلار ئىشلىتىدىغان تىلنىمۇ كۆرسىتىدۇ. مۇتلەق كۆپچىلىك تاجىك ئاھالىسى سارقول دىئالېكتىدا سۆزلىشىدۇ. تاجىك تىلىدا ئالتە يەككە سوزۇق تاۋۇش، سەككىز تىل ئالدى قوشما سوزۇق تاۋۇش، 30 ئۈزۈك تاۋۇش ھەرىپى بار. تاجىك تىلىنىڭ گرامماتىكىلىق خۇسۇسىيەتلىرى مۇنداق: سۆز تۈركۈمى 11 خىل، ئىسىملارنىڭ بىرلىك ۋە كۆپلۈك شەكلى بولۇپ، تۆت خىل كېلىش بار، ئىسىملارنىڭ ئەسلى ھالىتى باش كېلىشتە بولىدۇ، ئىگىلىك كېلىش، بېرىش كېلىش، چۈشۈم كېلىشلەر قوشۇمچەلار ئارقىلىق ئىپادىلىنىدۇ. سۈپەتنىڭ سېلىشتۇرما ۋە ئەڭ يۇقىرى دەرىجە كاتېگورىيىلىرى بار. لېكسىكا جەھەتتە، تاجىك تىلىدا ئىران تىللىرى تۈركۈمىدىكى تىللار بىلەن ئورتاق مەنبەلىك سۆزلەر ناھايىتى زور سالماقنى ئىگىلەيدۇ، چەت تىلدىن قوبۇل قىلىنغان سۆزلەرمۇ ئاز ئەمەس، ئۇنىڭ ئۈستىگە بۇ سۆزلەر كۆپ

تۈركۈمدىكى سۆزلەرنىڭ تەرتىپى بەزى ھاللاردا ئوخشىمىغان گرامماتىكىلىق قۇرۇلمىلارغا ۋەكىللىك قىلىدۇ. سۆز تەرتىپىدىن قارىغاندا، خەنزۇ تىلىنىڭ مۇھىم بىر خۇسۇسىيىتى شۇكى، بارلىق سۆپەتلىگۈچى سۆزلەر سۆپەتلەنگۈچى تەركىبىنىڭ ئالدىدا كېلىدۇ. (3) لېكىسكا جەھەتتە: خەنزۇ تىلى لېكىسكىسىنىڭ ئەڭ چوڭ ئالاھىدىلىكى شۇكى، يەنى بىر بوغۇم بىر مەنىگە ۋەكىللىك قىلىدۇ، لېكىسكا بايلىقى مول، رەڭدار، خەنزۇ تىلىنىڭ لۇغەت فوندىدا مىللىي تىلدا ئەسلىدە بار بولغان سۆزلەر ئاساسىي ئورۇندا تۇرىدۇ، ئاز مىقداردا چەت تىلدىن (جۈملىدىن مەملىكەت ئىچىدىكى ئاز سانلىق مىللەتلەر تىلىدىن) قوبۇل قىلىنغان سۆزلەر بار. (4) دىئالېكت جەھەتتە: يېرىم ئەسىردىن بۇيان، تىلشۇناسلار تىل ماتېرىياللىرىنى ئۆزلۈكسىز تەكشۈرۈپ ئانالىز قىلىش ئارقىلىق ھازىرقى زامان خەنزۇ تىلى دىئالېكتىنى يەتتە رايونغا، يەنى ھۆكۈمەت تىلى دىئالېكتى (شىمال دىئالېكتى)، ۋۇ دىئالېكتى، جياڭشى دىئالېكتى، خۇنەن دىئالېكتى، كېجيا دىئالېكتى، گۇاڭدۇڭ دىئالېكتى، فۇجىيەن دىئالېكتىغا ئايرىدى. دىئالېكتلىرىنىڭ پەرقى قونىتىسكا، لېكىسكا، گرامماتىكا قاتارلىق جەھەتلەردە ئىپادىلىنىدۇ. خەنزۇ تىلى شىنجاڭدا خەنزۇ، خۇيزۇ، مانجۇ قاتارلىق مىللەتلەرنىڭ ئاساسلىق ئالاقە قورالى، شۇنداقلا شىنجاڭدىكى ھەرقايسى مىللەتلەرنىڭ مۇھىم ئالاقە قوراللىرىنىڭ بىرى.

خەنزۇ يېزىقى خەنزۇ يېزىقى جۇڭگودىكى خەنزۇ تىلىنى خاتىرىلەيدىغان يېزىق، ئۇ خەنزۇچە خەت دەپمۇ ئاتىلىدۇ. خەنزۇ يېزىقى خەنزۇلارنىڭ ئەجدادى ئۇزۇن مەزگىللىك ئىشلەپچىقىرىش ئەمگىكى ۋە ئىجتىدائىي ئەمەلىيەت داۋامىدا ئىختىرا قىلغان يېزىق، خەنزۇلار ئەزەلدىن بېرى بۇ يېزىقنى پىكىر ئالماشتۇرۇشنىڭ، تىلىنى خاتىرىلەشنىڭ قورالى قىلىپ كەلمەكتە. خەنزۇ يېزىقى ئاساسلىقى مەنىنى ئىپادىلىگۈچى، قىسسەلىرى تاۋۇشنى ئىپادىلىگۈچى يېزىق، بىر خەت تىلىدىكى بىرلا بوغۇمغا ۋەكىللىك قىلىدۇ. خەنزۇ تىلىدا تاق بوغۇملۇق مورفېم ئاساسلىق ئورۇندا بولغاچقا، خەنزۇچە خەتلەر بۇ تىلنى خاتىرىلەشكە تولۇمۇ باب كېلىدۇ، ھەر بىر خەتنىڭ مۇئەييەن بەلگىلىك مەنىسى بولىدۇ. خەنزۇچە خەتنىڭ قۇرۇلمىسى جەھەتتىن ئالغاندا، خەتنىڭ بىر بۆلىكى مەنىنى، يەنە بىر بۆلىكى تاۋۇشنى ئىپادە قىلغۇچى خەتلەر ناھايىتى كۆپ. بۇنداق

نام، بىرما، تاپلاندا، لاۋس، نېپال، بوتان، سېك-كىم، ھىندىستان، بېنگال، كامبودژا، سىنگاپور، ھىندونېزىيە قاتارلىق شەرقىي جەنۇبىي ئاسىيا دۆلەتلىرىگىمۇ تارقالغان. خەنزۇ - زاڭزۇ تىللىرى سىستېمىسى خەنزۇ تىلى، زاڭزۇ - بىرما تىللىرى، مياۋزۇ - ياۋزۇ تىللىرى، جۇاڭزۇ - دۇڭزۇ تىللىرىدىن ئىبارەت تۆت تىل تۈركۈمىدىن تەركىب تاپقان. شىنجاڭ ئۇيغۇر ئاپتونوم رايونىدا خەنزۇ - زاڭزۇ تىللىرىدا سۆزلىشىدىغان مىللەتلەر ئاساسلىقى خەنزۇ، خۇيزۇ، مانجۇلاردىن ئىبارەت.

خەنزۇ تىلى بۇ تىل خەنزۇ - زاڭزۇ تىللىرى سىستېمىسىدا مۇستەقىل بىر تىل تۈركۈمىنى، يەنى خەنزۇ تىلى تۈركۈمىنى تەشكىل قىلىدۇ. خەنزۇ تىلى تارىخى ناھايىتى ئۇزۇن تىللارنىڭ بىرى، شۇنداقلا دۇنيا بويىچە قوللىنىدىغان ئاھالە ئەڭ كۆپ بىر تىل. خەنزۇ تىلى جۇڭگودا ئورتاق قوللىنىلىدىغان مۇھىم تىل. خەنزۇ تىلى بىر تىل دىمۇ قوللىنىلىدىغان خەلقئارا تىل، شۇنداقلا بىر تىل دىكى خىزمەت يۈرۈشتۈرىدىغان تىللارنىڭ بىرى. خەنزۇ تىلى دۇنيادا ئەڭ تەرەققىي قىلغان، لېكىسكىسى ئەڭ مول تىللارنىڭ بىرى. ھازىرقى زامان خەنزۇ ئورتاق تىلى (نورمال تەلەپپۇزى) شىمالىي جۇڭگو دىئالېكتىنى ئاساس قىلغان، بېيجىڭ تەلەپپۇزىنى ئۆلچەم قىلغان، ھازىرقى زامان خەنزۇ تىلىدا يېزىلغان ئەسەرلەرنىڭ گرامماتىكىسىنى قېلىپ قىلغان. خەنزۇ ئورتاق تىلى جۇڭگو چوڭ قۇرۇقلۇقىدا «ئورتاق تىل» دېيىلىدۇ، تەيۋەن ئۆلكىسىدە «دۆلەت تىلى» دېيىلىدۇ. خەنزۇ تىلىنىڭ مۇھىم خۇسۇسىيەتلىرى مۇنۇلار: (1) فونېتىكا جەھەتتە: خەنزۇ تىلىدا 21 شېڭمۇ، 35 يۈنمۇ بار. خەنزۇ تىلىدىكى بوغۇملارنى شېڭمۇ، يۈنمۇ، توندىن ئىبارەت ئۈچ قىسىمغا بۆلۈشكە بولىدۇ. خەنزۇ تىلىدىكى تون 1-، 2-، 3-، 4- توندىن ئىبارەت تۆت خىل بولىدۇ. شېڭمۇلارنىڭ ھەممىسى ئۈزۈك تاۋۇش بولىدۇ. (2) گرامماتىكا جەھەتتە: خەنزۇ تىلىدىكى مورفېمىلارنىڭ مۇتلەق كۆپ قىسمى تاق بوغۇملۇق بولىدۇ. مورفېم بىلەن مورفېم بىرىكىپ سۆز ھاسىل بولىدۇ. بەزى مورفېمىلارنىڭ ئۆزى مۇستەقىل سۆز بولىدۇ، ئەمما بەزى مورفېمىلار ئۇنداق ئەمەس، ئۇلار باشقا مورفېمىلار بىلەن قوشۇلۇپ بىرىككەن سۆز ھاسىل قىلالايدۇ. ھازىرقى زامان خەنزۇ تىلىدا قوش بوغۇملۇق سۆزلەرنىڭ سانى خېلى زور. خەنزۇ تىلىدىكى سۆز تۈركۈملىرىنىڭ فونكىسىيەسى كۆپ تەرەپلىك بولىدۇ. شۇنىڭ ئۈچۈن، ئوخشاش

كىمگىز ئۆيلىرى قوي بۇغدىن ياسالغان كىمگىز، شۇنداقلا يايلاقلاردا كۆپ بولىدىغان بۇلغۇن، چىچ قاتارلىق لاردىن پايدىلىنىپ قۇراشتۇرۇلىدۇ. بۇنداق ئۆيلەر كۆچكەندە ئېلىپ يۈرۈشكە، چۈۈشقا، قۇراشتۇرۇشقا ئەپلىك، يامغۇردىن، يەر تەۋرەشنىن، سوغۇقتىن ساقلىنىشقا قولايلىق بولۇشتەك ئالاھىدىلىكلەرگە ئىگە بولغاچقا، يايلاقلاردا، پارۇنچىلىق رايونلىرىدا ئىشلىتىشكە مۇۋاپىق. موڭغۇل ئاق ئۆيى كىمگىز ئۆيىدىن تاشقى كۆرۈنۈش جەھەتتە ئازراق پەرقلىنىدۇ.



ئولتۇراق ئۆي قورۇلۇشلىرى

موڭغۇل ئاق ئۆيىنىڭ تاشقى شەكلى قىرلىق، كىمگىز ئۆيىنىڭ تاشقى شەكلى يۇمىلاق بولىدۇ. چارۋىچىلار قىشتا كېسەك ئۆي، ياغاچ ئۆي، گەمە ياكى تاش ئۆي، لەردە قىلىدۇ. ئۇيغۇر، خەنزۇ، خۇيزۇ، شىبە، مانجۇ، داغۇر، رۇسلارنىڭ ئولتۇراق ئۆيلىرى ئاساسەن دېھقانچىلىق رايونلىرىدا، شەھەر، بازارلاردا بولۇپ، قۇرۇلۇش ماتېرىياللىرىنىڭ ئوخشاش بولماسلىقىغا قاراپ، ياغاچ ئۆي، كېسەك - ياغاچ ئۆي، تاش - ياغاچ ئۆي، خىش - ياغاچ ئۆي، خىش - يىتون ئۆي، پولات چىۋىق - سېمونت قۇرۇلمىلىق ئۆيلەرگە ئايرىلىدۇ. ئۆيلەرنىڭ تولىمى ئايرىم - ئايرىم قورۇ بولۇپ، ئۆگىزى تۈز ياكى يانتۇ شەكىللىك قىلىپ سېلىنىدۇ. ھەرقايسى مىللەتلەر، بولۇپمۇ ئۇيغۇرلار ھويلىسىغا گۈل - گىياھ، ئۈزۈم، كاۋا - قاپاق، مېۋىلىك دەرەخ ئۆستۈرۈشكە ئامراق. ھويلىدا ئولتۇراق ئۆي، ئاشخانا قاتارلىقلار بار بولىدۇ. ئۆيلەرنىڭ تولىمى قورۇنىڭ شىمالى تەرىپىدە بولۇپ، ئۆي ئىچىدە كاڭ، ئوچاق ياكى مەش، تەكچە ئويۇقلار بولىدۇ. كاڭ كېسەكتىن 30 سانتىمېتىرچە ئېگىزلىكتە قىلىپ ياسىلىدۇ. بەزى ئۆيلەردە تام ئوچاق بار. ئويۇق - تەكچە كۆپىنچە نەقىشلىك قىلىنىپ چىرايلىق ياسىلىدۇ ۋە ئۇنىڭغا ئورۇن - كۆرپە، كىسىم - كېچەكلەر تىزىپ قويۇلىدۇ.

خەتلەر خەنزۇچە خەتلەر ئومۇمىي سانىنىڭ %80 نىگە يېتىدۇ. خەنزۇچە خەتلەرنىڭ تاۋۇش ئامىللىرىمۇ مەنىلىك بەلگىلەر بىلەن ئىپادە قىلىنغاچقا، ئادەتتە بۇ يېزىق «مەنىنى ئىپادە قىلغۇچى يېزىق» دەپمۇ ئاتىلىدۇ. خەنزۇچە خەتلەر بەلگىلىك ھەم قاتتىق قۇرۇلما قانۇنىيىتىگە ھەمدە مۇكەممەل سىستېمىچانلىققا ئىگە. گەرچە خەنزۇ تىلىنىڭ دىئالېكت پەرقى بىر قەدەر چوڭ بولسىمۇ، لېكىن خەنزۇ يېزىقىنى جەنۇب ۋە شىمال دىئالېكت رايونىدىكى كىشىلەر ئوقۇپ چۈشىنەلەيدۇ. گەرچە قەدىمدىن ھازىرغىچە خەنزۇ تىلىنىڭ ئاۋۇشلىرىدا زور ئۆزگىرىشلەر بولغان بولسىمۇ، لېكىن شاك، جۇ سۇلالىسى دەۋرىدىكى يېزىقىنى، چىن، خەن دەۋرى، لىيىدىكى قەدىمىي ۋەسقىلەرنى يەنىلا ئوقۇغىلى بولىدۇ. خەنزۇ يېزىقى دۇنيادىكى ئەڭ قەدىمكى يېزىقلارنىڭ بىرى. شۇنداقلا قەدىمدىن ھازىرغىچە ئۆزلۈكىزى تەرەققىي قىلىۋاتقان، داۋاملىق قوللىنىلىۋاتقان ھاياتىي كۈچكە ئىگە يېزىق. خەنزۇ يېزىقىنىڭ قۇرۇلما مەنبەسى رەسمىدىن ئىبارەت. ئەنئەنىۋى يېزىق ئىجاد قىلىش ئۇسۇلى «ئالتە خىل يېزىق»، يەنى شەكىل، ئىش - ھەرىكەت، مەنە بىلدۈرۈش، شەكىلەن ئاۋۇش، ئىما - ئىشارە، ۋاسىتە قىلىش ئۇسۇللىرىدىن ئىبارەت. خەنزۇ يېزىقى خەنزۇ تىلىنىڭ تەرەققىياتىغا ئەگىشىپ، ئوخشىمىغان تارىخىي مەزگىللەردە يېڭى - يېڭى خەتلەر مەيدانغا كېلىپ، خەنزۇچە خەتلەر كۇنساين كۆپەيدى. «شۈۋېن جىيىزى (يېزىق ھەققىدە بايان)» ناملىق كىتابقا 9353 خەت كىرگۈزۈلگەن. ھازىر دائىم ئىشلىتىلىدىغان خەتنىڭ ئۆزىلا 6000 ئۆپچۈرسىگە يەتتى. خەنزۇ يېزىقى شىنجاڭدىكى خەنزۇ، خۇيزۇ، مانجۇلار ئورتاق قوللىنىدىغان يېزىق، ئۇ شىنجاڭدىكى ھەرقايسى مىللەتلەرنىڭ ئۆزئارا ئالاقىسىدە ئىنتايىن مۇھىم رول ئوينىماقتا.

ئولتۇراق ئۆي قۇرۇلۇشلىرى بۇ ئاھالىلەر ئولتۇرىدىغان ئۆيلەردىن ئىبارەت. شىنجاڭدىكى ھەرقايسى مىللەتلەرنىڭ ئەنئەنىۋى ئولتۇراق ئۆيلىرىنى چارۋىچىلىق رايونىدىكى ئۆيلەر ۋە دېھقانچىلىق رايونلىرى، شەھەر، بازارلاردىكى ئۆي - قۇرۇلۇشلار دەپ ئىككى خىلغا ئايرىشقا بولىدۇ. چارۋىچىلىق رايونىدا ئەتىياز، ياز، كۈز پەسلىدە كىمگىزدىن ياسالغان چېدىر ئۆيلەر ئاساسىي ئورۇندا تۇرىدۇ. بۇنداق كىمگىز ئۆيلەر ياتاق، مېھمانخانا، شۇنداقلا يەنە ئىسكىلات، ئاشخانا ئورنىدا خىزمەت قىلىدۇ. موڭغۇللارنىڭ موڭغۇل ئاق ئۆيى، قازاق، قىرغىز، تاجىك قاتارلىق مىللەتلەرنىڭ

بىلەن مۇنار ئاستىدىكى مەسچىت پۈتۈنلەي بىر گەۋدىگە ئايلىنىپ كەتكەن، ئۇ ئەنئەنىۋى ئۇيغۇر بىناكارلىقى بىلەن ئەرەب بىناكارلىقىنى ئۆزئارا بىرلەشتۈرۈشنىڭ ئۈلگىسى.

ياغاچ نەقىش سەنئىتى بۇ پىچاقتا ياغاچنى يۈنۈش ئارقىلىق گۈل چىقىرىش سەنئىتى. بۇ ئاساسلىقى بىناكارلىقتا قوللىنىلىدۇ. ئۇيغۇر، ئۆزبېك قاتارلىق مىللەتلەر مەسچىت ھەم ئولتۇراق ئۆيلىرىنىڭ ئىشىك، دېرىزە، لەمپە، تۈۋرۈك، لىم، چەڭزە



ياغاچ نەقىش سەنئىتى

ئۈچى، تۈۋرۈك تەڭلىكى قاتارلىق جايلارغا تۈرلۈك گۈل - نەقىشلەرنى ئويۇشقا ئامراق. بۇ گۈل - نەقىشلەرنىڭ تولىسى گېئومېتىرىك شەكىللەر ۋە گۈل - گىياھ نەقىشلىرى بولۇپ، بىنانىڭ قۇرۇلمىسى، تاشقى كۆرۈنۈشىگە قاراپ، شۇنىڭغا مۇۋاپىق كېلىدىغان بىر - بىرىگە ماسلاشتۇرۇلغان نەقىشلەرنى چۈشۈرىدىغان ئەھۋاللارمۇ بار. نەقىشلەردە تۈز سىزىق شەكلى ئاساس قىلىنىدۇ. نەقىشلەر تولىمۇ كۆركەم، ھەيۋەتلىك بولۇپ، نەقىش بىلەن ئۆيلەرنىڭ قۇرۇلمىسى ئورگانىك ھالدا بىرلىشىپ، بىناغا ئالاھىدە ھۆسن قوشىدۇ. شىبە مىللىتى ئولتۇراق ئۆيىنىڭ دېرىزىسىگە، ساندۇق، جاۋەن قاتارلىق ئۆي جاھازىلىرىغا مودەنگۈل، نېلۇپەر گۈلى ئاساس قىلىنغان نەقىشلەرنى ئويۇشنى ياخشى كۆرىدۇ. قازاقلارنىڭ كىگىز ئۆيى ھەم ئائىلىدە ئىشلە-

ئاممىۋى قۇرۇلۇشلار بۇ جامائەت ئورتاق پايدىلىنىدىغان قۇرۇلۇشلارنى كۆرسىتىدۇ. شىنجاڭدىكى ھەرقايسى مىللەتلەرنىڭ ئاساسلىق ئەنئەنىۋى قۇرۇلۇش شەكلى مەسچىت - ئىبادەتخانىلاردىن ئىبارەت. بۇنى بۇددا دىنى ئىبادەتخانىلىرى، لاما دىنى ئىبادەتخانىلىرى ۋە ئىسلام دىنى مەسچىتى دەپ ئايرىشقا بولىدۇ. بۇددا دىنى، لاما دىنى ئىبادەتخانىلىرىنىڭ بىناكارلىق ئۇسلۇبى ئىچكىرىدىكى، زاخۇرۇ رايونلىرىدىكى ئىبادەتخانىلارنىڭكىگە ئوخشاپ كېتىشىدۇ، قۇرۇلۇشلارنىڭ ئۆگزە - تورۇسلىرى ئەگمەچ، بۇرجەكلىرى ئۇچلۇق، لىم - تۈۋرۈك، ياغاچلىرى سۈرەتلىك، نەقىشلىك قىلىپ ياسىلىدۇ، راۋاق - شىپاك، زاللىرى ناھايىتى رەتلىك تۈزۈلۈشۈرۈلىدۇ. ئىسلام دىنى مەسچىتلىرىنىڭ بىناكارلىق شەكلى ھەر خىل بولىدۇ، ئەمما ھەممىسى دىگۈدەك خانىقا (چوڭ زال)، ئەزان مۇنازىرى، دەروازا رايونى (بەشتاق)، مەينا، ئېتىكاياخانا، سەراب (مۇنچا، تاھارەت ئىلىش ئۆيى)، ئىمام مەزىنىنىڭ ئولتۇراق ئۆيى ۋە باشقا ئۆيلەردىن تەركىب تاپقان قۇرۇلۇش ئۆي بولۇپ، تولىسى خىش، كېمەك، تاشنى ياسىلىدۇ. خانىقا ئادەتتە كۈنچىقىشقا قارىتىپ سېلىنىپ، ئىشىكىگە گۈل نەقىش قىلىنىدۇ، مېھراب مەككە - ھەرەمگە يۈزلەنگەن بولىدۇ؛ نامازخانىلارنىڭ سەجدىگە ئولتۇرۇشى قۇلاي بولسۇن ئۈچۈن، يەرگە گىلەم، كىگىز - يالاس سېلىنىدۇ؛ خانىقانىڭ ئىككى تەرىپىگە ئابۋان چىقىرىلىدۇ، ئابۋاننىڭ ئىككى قاتار تۈۋرۈك لىملىرى خانىقاغا ئالاھىدە ھەيۋەت تۈس بېرىپ تۇرىدۇ. تۈۋرۈك، نام - تورۇسلارغا تۈرلۈك رەڭلەردە چىرايلىق گۈل - نەقىشلەر سىزىلىدۇ، تۈرلۈك نۇس - خىلاردىكى ئەرەبچە ھۆسنخەتلەر يېزىلىدۇ. تىپىك ئوتتۇرا ئاسىيا ئۇسلۇبىدىكى قۇرۇلۇشلارنىڭ ئىشىك - دېرىزىلىرى ئۇچلۇق ئەگمە شەكلىدە، تورۇسلىرى يۈز - مىلاق گۈمبەز شەكلىدە بولىدۇ. ئۇيغۇر، ئۆزبېك، تاتار قاتارلىق مىللەتلەرنىڭ مەسچىتلىرى كۆپىنچە مۇشۇ خىلغا كىرىدۇ. خۇيزۇ مەسچىتلىرىنىڭ تولىسى تۆت چاسا قورۇ شەكلىدە بولۇپ، لەمپىلىرى قاتمۇقات قىلىپ، ئۆگزىسى بەل چىقىرىلىپ، بىر - بىرىگە سىنگەشتۈرۈلگەن قۇرۇلما ئۇسلۇبىدا ياسىلىدۇ، ئۇنىڭ بىناكارلىق ئۇسلۇبى ئىچكىرىدىكى مەسچىتلەرنىڭكىگە ئوخشايدۇ. ئارىلاش ئۇسلۇبىدا سېلىنغان قۇرۇلۇشلاردا ئوخشاش بولمىغان ئۇسلۇبلار بىر گەۋدە قىلىپ مۇجەسسەملەشتۈرۈلگەن. ئالايلۇق، تۇرپان شەھىرىنىڭ جەنۇبىدىكى، شەھەردىن ئىككى كىلومېتىرچە كېلىدىغان جايغا جايلاشقان سۇلايمان ۋاڭ (ئىمىن ۋاڭ) مۇنارى

ئەڭلىككە، قارىلىقى قارا سىرغا ئوخشايدىغانلىرى ئەڭ ئېسىللىرى ھېسابلىنىدۇ. خوتەن قاشتېشىنىڭ تارىخىنى تاڭ سۇلالىسى دەۋرىگىچە سۈرۈشكە بولىدۇ. «يېڭى تاڭنامە» غەربىي يۇرت تەزكىرىسى» دە خاتىرەلىنىشىچە، دەپزولۇ خان (805-780) دىۋانىيىكى جۈرۈيۈنى ئەتىگە ئەۋەتىپ، كېرىيىدىن بىر دانە قاشتېشى پالاق (ئۈچى يۇمىلاق ياكى ئۇچلۇق، تۆۋەن ئۈچى چاسا، ياپىلاق كەلگەن مۇراسىم مايمىنى. ئادەتتە خان، پادىشاھلار ياكى بەگلەر مۇراسىمغا قاتناشقاندا قولغا تۇتۇۋالىدۇ - ت)، بەش دانە بەلباغ بېرىكى، بىر دانە تەككىيە، 300 دانە كەمەر توقىسى، 40 دانە چىغا (چاچ تۈرگۈچ، زىق) . . . ئالدىغان. قاشتېشى ئۆيىمچىلىقىدا يۈنۈش، سۈركەش، دومىلىتىش، پارقەرتىش، ئويۇش، داغلاش قاتارلىق ئۇسۇللار قوللىنىلىدۇ. ئىشلىتىلىدىغان ئەسۋابلاردىن قاڭخالىتىر تەخسە، نوكەش ئۈشكە، بىگىز قاتارلىقلار ئىشلىتىلىدۇ. خوتەندىكى قاشتېشى پىششىقلاپ ئىشلەش ستانوكىنىڭ قۇرۇلمىسى مۇنداق: ئېگىزلىكى، ئۇزۇنلۇقى بىر مېتىردىن ئارتۇق، كەڭلىكى 90 سانتىمېتىرچە كېلىدىغان ياغاچ رامكا، رامكىنىڭ ئوتتۇرىسىغا بىر ياغاچ سىيرىلما چاق ئورنىتىلغان. سىيرىلما چاقنىڭ ئاسمىسى ئاستى تەرەپتىكى ئىككى تەپكۈچكە تۇتاشتۇرۇلغان. قاشتېشىنى ئويۇشقا كىرىشكەندە، ياغاچ تۇتقۇچ بېكىتىلگەن قاڭخالىتىر تەخسە ياكى نوكەش ئۈشكە سىيرىلما چاققا توغرىسىغا كىرگۈزۈلۈپ، تەپكۈچ تېپىلىدۇ. سىيرىلما چاق ئايلىنىپ، پىچاقنى ئىشقا سالىدۇ. پىچاق ئاستىغا مۇقىم ئورۇنلاشتۇرۇلغان ياغاچ تەڭنىگە قاشتېشى قۇمى ئارىلاشتۇرۇلغان بوتقا سۇ قۇيۇلىدۇ. ئويىمىچى ئۈستام قولغا قاشتېشى پارچىسىنى ئېلىپ پىچاق ئاستىغا تۇتىدۇ، شۇنداقلا يەنە بىر قولى بىلەن تاش ئۈستىگە توختىماستىن بوتقا سۈيىنى قۇيۇپ، قاشتېشىنى ئاستا - ئاستا سىلىقلايدۇ، كېسىدۇ. شىنجاڭدا ئىشلەنگەن قاشتېشى ئويىمىچىلىرى ئاساسلىقى چەينەك، لوڭقا، ئادەم ھەيكىلى، تاغ - سۇ، گۈل - گىياھ، ئۇچارقات، تامغا ئېسىپ قويىدىغان مەنزىرە كۆرۈنۈشى قاتارلىق تۈرمۈش لازىمەتلىكلىرى ۋە بېزەك بۇيۇملىرىدىن ئىبارەت. بۇيۇملارنىڭ شەكلى جانلىق، نەپىس، سېتىپ، ئىشلىتىشكە ئەپلىك، چىرايلىق.

تىدىغان سوغا (ياغاچ چىلەك)، ئايلاق (ياغاچ قىچا)، ساپلىق، قوشۇق قاتارلىق ياغاچتىن ياسالغان ئەسۋابلارنىڭ ھەممىسىدە ئويىمىچىلەر بار. موڭغۇللارنىڭ چالغۇ ئەسۋابىنىڭ دەستە ئۈچىغا ياغاچتىن ئويۇلغان كىچىك ئات بېشى قوندۇرۇلغان بولغاچقا، ئۇ ئات باشلىق غېجەك دەپ ئاتىلىدۇ. شىنجاڭدىكى ئاز سانلىق مىللەتلەرنىڭ ياغاچ ئويىمىچىلىقى مەخسۇس بوۋاقلار ئۈچۈن لايىھىلەنگەن بۆشۈكتە ئالاھىدە گەۋدەلىنىدۇ. ياغاچ ئويىمىچىلىقى بېكىتىپ قويۇلغان قېلىپ شەكلى يوق، ئۇنى سەنئەتكارلار تامامەن ئۆزلىرىنىڭ بەدىئىي ماھارىتىگە قاراپ ئويۇپ چىقىدۇ. شۇڭا، جايلارنىڭ ياغاچ ئويىمىچىلىرى بىر - بىرىگە ئانچە ئوخشاپ كەتمەيدۇ.

گەج نەقىش سەنئىتى بۇ گەج خام ئەشيا قىلىنىدىغان ئويىمىچىلىق سەنئىتى بولۇپ، بىناكارلىقنىڭ زىننەتلەش ۋاسىتىسى ھېسابلىنىدۇ. ئۇيغۇر، ئۆزبېك قاتارلىق مىللەتلەر ئۆيلىرىنىڭ ئويۇق - تەكچە، تام ئوچاق ۋە تورۇسلىرىنى كۆپىنچە گەج بىلەن زىننەتلەيدۇ. گەجدىن ئويۇلغان قاپارتما نەقىشلەرنىڭ بەزىلىرى سەل تېپىز، بەزىلىرى چوڭقۇرراق قىلىپ ئويۇلىدۇ. گەج نەقىشلەرنىڭ تېگىگە ئاچ كۆك، ئاچ سېرىق ياكى ئاچ يېشىل رەڭلەر بېرىلىدۇ. نەقىشلەر ئاق قالدۇرۇلىدۇ. بەزىلىرى بولسا پۈتۈنلەي سېرىق ھەل بىلەن سىرلىنىدۇ. گەج نەقىشلەر كۆپىنچە ھەر خىل رەڭلىك سۈرەتلەر، ياغاچ ئويىمىچىلىرىگە پار قىلىنغان ھالدا ئۆيلەرنى بېزەيدۇ. گەج ئويىمىچىلىقى شىنجاڭدىكى ئاز سانلىق مىللەتلەرنىڭ ئاممىۋى قۇرۇلۇشى بولغان ئىسلام دىنى مەسچىتلىرىنىڭ كەڭ، سىدام تاملاردا ئالاھىدە گەۋدەلىك ئىپادىلىنىدۇ. گەج ئويىمىچىلىقى نىھايەت نەپىس، چىرايلىق بولغاچقا، بۇنىڭ بىلەن بېزەلگەن بىنالارمۇ ناھايىتى كۆركەم، ھەيۋەتلىك كۆرۈنىدۇ.

قاشتېشى ئويىمىچىلىق سەنئىتى بۇ قاشتېشىغا ئويۇلغان ئويىمىچىلىق ھۈنەر - سەنئىتى. شىنجاڭ قاشتېشى مەملىكەت ئىچى - سىرتىغا داڭلىق بولۇپ، خوتەن، چاقىلىقلاردىن چىقىدىغان قاشتېشى ئەڭ مەشھۇر. قاشتېشى رەڭگىگە قاراپ، ئاق قاشتېشى، يېشىل قاشتېشى، كۆك قاشتېشى، قارا قاشتېشى، سېرىق قاشتېشى، قىزغۇچ قاشتېشى، قىزىل قاشتېشى قاتارلىقلارغا ئايرىلىدۇ. ئاقلىقى قۇيرۇق ياغقا، سېرىقلىقى كەھرۇۋاغا، قىزىللىقى خوراز تاجىسىغا، قىزغۇچلىقى

توقۇش سەنئىتى بۇ شىنجاڭدىكى ئاز سانلىق مىللەتلەرنىڭ ئاساسلىق ئەنئەنىۋى توقۇلما بۇيۇمى. گەجلىدىن ئىبارەت. بۇنىڭدىن 2000 يىللار ئىلگىرىكى خەن دەۋرىدىلا گەجلىمە يىپەك يولى ئارقىلىق ئوتتۇرا

نۆپۇرسال كەشتە، گۈل تىكىش، قۇراق گۈل، چاپلىما گۈل، ئويما گۈل قاتارلىق شەكىللەر بار. نەقىشلەردە گېئومېتىرىيىلىك شەكىللەر، گۈل - گىياھ، مېۋە - چېۋە شەكىللىرى ئاساسىي ئورۇندا تۇرىدۇ. ئۇيغۇرلارنىڭ دوپپا تىكىش ئۇسۇلى مۇنداق: ئالدى بىلەن دوپپا تىكىشكە تەييارلانغان رەخت بۇلۇڭلىرى بىر - بىرىگە ئۈدۈل كېلىدىغان، تەبىئەتكە تۆت ئۈچ بۇلۇڭ قېلىپ كېسىۋېلىنىدۇ، بۇ ئۈچ بۇلۇڭلۇق رەخت ياكى دۇخاۋىغا قارا يىپ ياكى زەر يىپتا گۈل كەشتىلىنىدۇ. دوپپىدە كى گۈل نەقىشلىرىنىڭ جۈپ - جۈپى بىلەن رەتلىك، چىرايلىق بولۇشى ئۈچۈن رەڭگى، تىكىلىشى جەزمەن بىر خىل، سىپتا بولۇشى لازىم. شىنجاڭنىڭ كەشتە - چىلىك ھۈنەر - سەنئىتى، يەنە كىيىم - كېچەك زىنەتتىمۇ ئىپادىلىنىدۇ. مەسىلەن، ھەرقايسى ئاز سانلىق مىللەت قىزلىرى ياقىتۇرۇپ كىيىدىغان كەشتىلىك كۆڭلەكلەر، قازاق قىزلىرىنىڭ گۈل تىكىلگەن شىمى، قىرغىز قىزلىرىنىڭ گۈللۈك دوپپىسى، موڭغۇللارنىڭ ھەممە يېرىگە گۈل چېكىلگەن چاپان، شىم، ئۆتۈك قاتارلىق چېلىشىش كىيىمى، تاجىكلارنىڭ گۈل - لۈك دوپپىسى، پوتسى، شىبەلەرنىڭ كەشتىلىك كەشى ھەم ئۇيغۇر، قازاق، قىرغىز، ئۆزبېك، رۇس قاتارلىق مىللەت ئەرلىرى ياقىتۇرۇپ كىيىدىغان ياقەسى، مەيدىسىگە، ھەتتا يېڭىنىڭ ئۇچىغىمۇ گۈل تىكىلگەن كۆڭلەك قاتارلىقلار. يەنە ئائىلىدە ئىشلىتىلىدىغان ياستۇق، يۇلك ئىدىيال، كىگىز، تۈرلۈك ياپقۇچلار، تام بېزەكلىرى، يوتقان تېشى، ئىگەر كۆرپىسى، گىلىمى قاتارلىقلارغىمۇ كۆپىنچە ناھايىتى چىرايلىق گۈل نەقىشلەر تىكىلىدۇ.

كۆن - خۇرۇم قول ھۈنەر - سەنئىتى بۇ ھايۋانلارنىڭ تېرىسىنى پىششىقلاپ ئىشلەش ۋە ئۇنىڭدىن كىيىم - كېچەك ۋە باشقا نەرسىلەرنى تەييارلاش قول ھۈنەر - سەنئىتى. كۆن - خۇرۇم ياساش ئىش تەرتىپى سويۇۋېلىنغان تېرىنى شور سۈيىدە پىشۇرۇش، يۇمشىتىش، يۇيۇش، تازىلاش ۋە تەييار مەھسۇلات قىلىپ ئىشلەپچىقىرىشتىن ئىبارەت. تېرىدىن ئىشلەنگەن مەھسۇلاتلار شىنجاڭدىكى ئاز سانلىق مىللەتلەرنىڭ زۆرۈر تۇرمۇش لازىمەتلىكلىرى بولۇپ، بۇ قۇلاقچا، خۇرۇم چاپان، خۇرۇم شالۋۇر، ئاسما، جۇۋا، خۇرۇم پەلتو، خۇرۇم پەلەي، ئاياغ، ئۆتۈك قاتارلىقلاردىن ئىبارەت. چالغۇ ئەسۋابىلاردىن راۋاب، غىجەك، داپ، ئات باشلىق غىجەك، ناغرا قاتارلىقلارنىڭ يۈزىمۇ تېرىدىن قاپلىنىدۇ. باشقا بۇيۇملاردىن قىرغىز، موڭغۇل،

ئاسىياغا ۋە ياۋروپادىكى ھەرقايسى ئەللەرگە ئاپىرىپ سېتىلغان ھەم ئارتۇق بۇيۇمى سۈپىتىدە مەركىزىي خەندىنلىقنىڭ ئوردىلىرىغا ئېلىپ بېرىلغان. گىلەم ئادەتتە پاختا يىپ ئۇرۇش، يۇڭدىن ئېگىزلىگەن يىپ ئارقاق قىلىنىپ، بىر - بىرىنى باستۇرۇش، يۇلك يىمىنى قىرىش ئارقىلىق توقۇلىدۇ. ئۇرۇش، ئارقاق يىپلىرىنىڭ زىچلىقى 330 ئارام ئەتراپىدا بولىدۇ. يۇلك يىپلار ياڭاق شاكىلى، ئانار چېچىكى، جىگدە پوستى قاتارلىق ئۆسۈملۈكلەرنىڭ شاكال، غول، يوپۇرماق، چېچەك بەرگىلىرىگە ئۆمۈر دەپتى قوشۇپ ئېچىتىلغان رەڭلەردە بويالغان بولغاچقا، رەڭ ناھايىتى جۈلالىق بولىدۇ، ئالسان ئۆڭۈپ كەتمەيدۇ. گىلەمگە كۆپ قەۋەتلىك، گېئومېتىرىيىلىك رامكا شەكلى نەقىش قىلىپ چۈشۈرۈلۈپ، ئۇنىڭ ئىچى تۈرلۈك گۈل، نەقىشلەر بىلەن تولدۇرۇلىدۇ. گۈل نەقىشلەرنىڭ تولىسى جۈپ - جۈپى بىلەن رەتلىك قىلىپ چۈشۈرۈلگەن بولغاچقا، تولىمۇ ھەيۋەتلىك، جۈلالىق كۆرۈنىدۇ. بۇنداق گىلەملەردىن يەر گىلىمى، تام گىلىمى، سافا - ئورۇندۇق گىلىمى، جايىناماز، كارىۋات گىلىمى قاتارلىقلار بار. بۇنىڭدىن باشقا، قازاق، قىرغىز، موڭغۇل قاتارلىق مىللەتلەر ئاياللىرىنىڭ چىخ توقۇش سەنئىتىمۇ ئالاھىدە ئۆزگەچىلىككە ئىگە. ئۇلار شىنجاڭنىڭ ئۆزىدىن چىقىدىغان چىغنى قۇرۇتۇپ، ئاقلاپ، ئۈزۈنلۈكىنى ئۆزىنىڭ ئېھتىياجىغا قاراپ كېسىۋالغاندىن كېيىن، ئۇنى يۇلك يىپ بىلەن توقۇپ چىقىدۇ ياكى يىپلارنى بىر - بىرىگە قوشۇپ، نەقىش چىقىرىپ توقۇپ چىقىدۇ. گېئومېتىرىيىلىك شەكىللەر، گۈل - گىياھ، ئۇچارقات، ناغ - ئېدىر، ئېقىن سۇ مەنزىرىسى چۈشۈرۈلگەن بۇنداق توقۇلما بۇيۇملار ئىشك پەردىسى، دەپەردە، تام - تاساق، بورا ئورنىدا ۋە باشقا بېزەك، كۈندىلىك بۇيۇملار ئورنىدا ئىشلىتىلىدۇ.

كەشتە سەنئىتى بۇ شىنجاڭدىكى ھەرقايسى ئاز سانلىق مىللەتلەر ئاياللىرىنىڭ ھەممىسى ياخشى كۆرىدىغان بىر خىل ھۈنەر - سەنئەت. كەشتە ئىشلەشنىڭ ئۇسۇللىرى ناھايىتى كۆپ بولۇپ، ئۇششاق، ئىنچىكە، ئۇلاپ كەشتەش ئاساس قىلىنغان ئادەتتىكى يىپەك كەشتە، تۈگۈچ چىقىرىلىدىغان يىپەك كەشتە، نېپىز مېتال ياپراقچىلارنى ئېگىپ گۈل چىقىرىش ئارقىلىق ياسىلىدىغان كۈمۈش كەشتە، ئۇرۇش، ئارقاق يىپلىرىدىن توقۇلىدىغان قوشۇش بەلگىسى شەكلىدىكى گۈل - لۈك كەشتە بار. بۇنىڭدىن باشقا يەنە چەكمە مەخمل كەشتە، كاتەكچە ئىچىگە قوندۇرۇلىدىغان كەشتە، ئۇ -

ئوبىمان، گىرۋىكى قېلىن نان «گىردە» دەپ ئاتىلىدۇ، ئۇ نانلارنىڭ ئىچىدىكى ئەڭ قېلىن نان. كۆپىنچە ئۇيغۇرلار بۇ ناننى ياخشى كۆرىدۇ. قەشقەردىكى ئۇيغۇرلار گىردە يېقىشقا ئەڭ ئۇستىدا، ئۇلار ياققان گىردە ناننىڭ ئۈستى پارقىراق، رەڭگى سېرىق بولۇپ، تولىمۇ مەزەزلىك. ئۇنى يېمىشلا ئەمەس، كۆرۈشنىڭ ئۆزىمۇ بىر ھۇزۇرلۇق ئىش. يېتىم خېمىردىن پىشۇرۇلغان نان «يېتىم نان» دەپ ئاتىلىدۇ. قولى يېغى ۋە سۇ يېغى قوشۇپ پىشۇرۇلغان نان «ماي نان ياكى مايلىق توقاچ» دەپ ئاتىلىدۇ. ئارىسىغا گۆش ھەم باشقا تېتىتقۇلار ئېلىپ پىشۇرۇلغان نان «گۆشنان» بولىدۇ. «شېكەر نان» دەپ ئاتىلىدىغان يەنە بىر خىل تاتلىق نانمۇ بار. نان تونۇرغا يېقىلىشنى ئىلگىرى ئۈستىگە ئاۋات سۈيى ئادەتتە سۈرتۈلەپ، يېتىم ناندىن كېيىن قاتقان ئاۋات سۈيى ئادەتتە ئىككى يۈزىدە بىر قەۋەت ئاۋات كرىستاللىرىنى ھاسىل قىلىدۇ. «توقاچ» ۋە باشقا نانلارغا ياغ، سۈت قاتارلىق خام ئەسىلەر قوشۇلغاندىن سىرت، ئۈستىگە يەنە سېلىپ دان سېلىنىدۇ. بۇنداق نان مەزەزلىك، يېنىشلىك بولۇپ قالماي، يەنە ئۇزۇن ساقلىنىپ بۇرۇلۇپ قالمايدۇ. چارۋىچىلار ئومۇميۈزلۈك ھالدا «تاۋا ئېنى» يەيدۇ، تاۋا چوڭ - كىچىكلىكى ئوخشاش بولغان ئىككى دانە ئاستى تۈز قازان بولۇپ، نان پىشۇرغاندا ئىككى تاۋا بىر - بىرىنىڭ ئۈستىگە كۆمۈرۈلۈپ قويۇلىدۇ. بۇ ناھايىتى قۇلايلىق ھەم ئېلىپ يۈرۈشكە ئەپلىك سايرىغان بولغاچقا، بايقاقتا تۇرمۇش كەچۈرىدىغان چارۋىچىلارنىڭ ئىشلىتىشىگە ئەڭ باب كېلىدۇ. نان ئوتقا قاقلاپ پىشۇرىلىدىغان يېمەكلىك بولۇپ، سۈيى ئاز، ساقلاش ئوڭاي، يېمىشكە ئەپلىك بولغاچقا، شىنجاڭدىكى ھەر مىللەت خەلقى ئومۇميۈزلۈك يەيدىغان ھەم ئەڭ ياخشى كۆرىدىغان ئاساسىي يېمەكلىك ھېسابلىنىدۇ.

لەغمەن بۇ ئۇيغۇر، خۇيزۇ مىللەتلىرىنىڭ بىر خىل ئاساسلىق تامىقى. شۇنداقلا شىنجاڭدا ئەڭ ئومۇمىي لاشقان ئۇن تامىقى. لەغمەن ئېتىش ئۇسۇلى مۇنداق: ئۇنغا ئازراق تۈز سېلىپ، خېمىر يۇمشاقراق يۇغۇرۇلىدۇ. ئوبدان چېلىگەندىن كېيىن يېرىم سائەتچە تىندۈرۈلىدۇ. ئۆيدە لەغمەن ئەتكەندە، تەييارلانغان خىمىر ئۈستىگە ئازراق ياغ سۈرتۈلۈپ، پىلتە قىلىنىپ، لېگەنگە يۇمىلاق قىلىپ تىزىلىدۇ ياكى ئاشتاختا ئۈستىگە تۈز تىزىلىپ، ئۈستىگە ھۆل لاتا يېپىپ قويۇلىدۇ. قازان قاينىغاندا، خېمىر بىر ئۈچىدىن ئىنچىكە قىلىپ تارتىلىپ، ئاشتاختىغا بىرنەچچە قېتىم ئۇرۇلۇپ، سىلكىنىپ، چۆپ تازا ئىنچىكە سوزۇلغاندا ئاندىن قا.

قازاق قاتارلىق مىللەتلەرنىڭ ئىگەر - توقۇم جابدۇقلىرى بار. بۇ جابدۇقلار ئىچىدە ئاتنىڭ چۇلۇۋۇرى خام تاسمىدىن ياسىلىدۇ، قامچا يۇمشاق خام تاسمىدىن تۈزۈلۈپ، ئىگەرنىڭ بىر قىسمى جايلىرى كالا تېرىسىدىن ياسىلىدۇ. قازاقلار قىمىز ئېچىتىدىغان تېرە تۈزۈم ئات تېرىسىدىن ياسىلىدۇ.

نان بۇ تونۇردا، بولدۇرۇلغان خېمىردىن پىشۇرۇلىدىغان يېمەكلىك بولۇپ، ئۇيغۇر، قازاق قاتارلىق مىللەتلەرنىڭ ئاساسىي يېمەكلىكلىرىدىن بىرى. قەدىمكى زاماندا «ئۇيغۇر قوتۇرمىچى» دەپ ئاتالغان.



نان

تۇرپاندىن تاڭ دەۋرىدە پىشۇرۇلغان، ھازىرقىغا ئوخشاش نان بايقالغان بولۇپ، ئۇنىڭ ياسىلىش شەكلى ھازىرقى نانغا تامامەن ئوخشايدۇ. نان ئاق ئۇن، قوناق ئۇنى، قىزىل قوناق ئۇنى قاتارلىقلارغا خېمىرتۇرۇپ ياكى سۈنئىي ئىچىتقۇ قوشۇپ، كۈنجۈت، تۈز، پىياز، تۇخۇم ئارىلاشتۇرۇپ تەييارلىنىدۇ. نان تەييارلاشتا، ئالدىدا خېمىر بولدۇرۇلىدۇ، ئاندىن چوڭ - كىچىكلىكى ئوخشاش بولغان نان راسلىنىپ، ئۈستىگە پىياز ۋە كۈنجۈت سۈركەلگەندىن كېيىن تونۇرغا يېقىپ پىشۇرۇلىدۇ. ئۇيغۇر نانلىرىنىڭ شەكلى ناھايىتى كۆپ، نانغا ئىشلىتىدىغان خام ئەشيا مۇ ناھايىتى مول. ناننىڭ تولىمۇ يۇمىلاق بولىدۇ. ئەڭ چوڭ نان «ھەمەك نان» بولۇپ، ئوتتۇرىسى نېپىز، ئۈستىگە چەككۈچتە گۈل چېكىلىدۇ، گىرۋىكى سەل توم، چوڭلۇقى 40-50 سانتىمېتىر ئەتراپىدا بولىدۇ، ئۇنى نانلارنىڭ شاھى دېيىشكە بولىدۇ. ئەڭ كىچىك نان «توقاچ» بولۇپ، چوڭلۇقى پىيالىنىڭ ئاغزىچىلىك كېلىدۇ. ئوتتۇرىسى

دىن باشقا، تۇخۇم ۋە سۇ يېغى ئارىلاشتۇرۇلىدىغان بولغاچقا، پىشقان پەرمۇدە ناھايىتى مەزىلىك بولۇپ، ئېغىزغا كىرسە غۇزۇلداپ تۇرىدۇ.

پولۇ پولۇ ئۇيغۇر، ئۆزبېك، قىرغىز قاتارلىق مىللەتلەرنىڭ ئۆزگىچە ئالاھىدىلىككە ئىگە ئاساسىي يېمەكلىكلىرىنىڭ بىرى، شۇنداقلا ھەر مىللەت ئاممىسى ئىنتايىن ياقتۇرىدىغان ئائىلە نامىقى. ئۇيغۇرچە «پولۇ» سۆزى پارس تىلىدىن كىرگەن. پولۇ ئادەتتە پاكىز يۇيۇلغان قول بىلەن يېيىلىدۇ. پولۇ ئاساسلىقى گۆ-رۇچ، گۆش، سەۋزە، ياغ، پىيازلارنى ئارىلاشتۇرۇپ دۈملەش ئارقىلىق تەييارلىنىدۇ. پىشقان پولۇ پۇراق-لىق، مەزىلىك، ناھايىتى يېيىشلىك بولىدۇ. پولۇ ئادەتتە يېيىلگەندىن باشقا، كۆپىنچە يەنە مېھمان كۈتۈش ئۈچۈنمۇ ئېتىلىدۇ.



پولۇ

پولۇنىڭ نۇرغۇن خىللىرى بار، مەسىلەن، كىش-مىش، گۈلە، شاپتۇل قېقى، ياڭاق مېغىزى قاتارلىق قۇرۇق مېۋىلەر سېلىپ ئېتىلىدىغان «مېۋە پولۇسى» ياكى «گۆشسىز پولۇ»، ئۈستىگە قېتىق قۇيۇپ يېيىلىدىغان «قېتىق پولۇسى»، شۇنداقلا يەنە ئادەتتە كۆپ ئۇچرايدىغان، پولۇ ئۈستىگە تۆت - بەش يېتىر مانتا يېيىلىدىغان «ئاش مانتا»، ئۈستىگە قورۇما يېسىپ يېيىلىدىغان «بەتتە پولۇ» لار بار.

پىنتاك بۇ شىنجاڭدىكى خۇيزۇلارنىڭ ئۆزگىچە ئالاھىدە نامىقى. ئۇنى تەييارلاش ئۇسۇلى مۇنداق: ساپ ماش ئۇنىدا ئېتىلگەن لەمپۆك بىرلىك چوڭلۇقتا چاسا قىلىپ توغرىلىدۇ، ئاندىن گۆش، شوخلا، پالەك، يېمەكلىك، قىزىل مۇچ، قارىمۇچ ۋە سۇدا كۆپتۈرۈلگەن قارا مۇنر ئۇلۇغ ئوتتا قورۇلۇپ، ئۈستىگە شورپا قۇيۇلىدۇ، ئاندىن قازانغا لەمپۆك سېلىنىدۇ. پىنتاڭنى ھەرقانداق چاغدا ئېتىپ يېسە بولىدۇ. ئەمما، پەسىل-لەرنىڭ ئوخشاش بولماسلىقىغا قاراپ، ئۇنىڭغا سېلىنىدىغان كۆكتاتلار ھەر خىل بولىدۇ. پىنتاڭ مەيلى قانداقلا چاغدا ئېتىلسۇن، تەمى مەزىلىك، خۇش بۇ-

زانغا سېلىنىدۇ ۋە سۇ قايناپ چۆپ پىشقاندىن كېيىن سۈزۈپ ئېلىنىدۇ. ئاشپۇزۇل، رېستورانلارنىڭ ئۇستا ئاشپەزلىرى بىر قېتىمدا بىرنەچچە كىلوگرام خېمىرنى ئىككى ئۈچىدىن تۇتۇپ، ھاۋادا بىرنەچچە قېتىم ئايلاندۇرۇپ ۋە بۇ ھەرىكەتنى بىرنەچچە قېتىم تەكرارلاپلا بىرنەچچە يۈز ئال چاچتەك ئىنچىكە چۆپكە ئايلاندۇرىدۇ ۋە بىر قېتىمدا ئون نەچچە ئادەمگە يەتكۈدەك ئاش چىقىرايلىدۇ. لەغمەن چۆپىگە مەزىلىك قىلىپ قورۇلغان قورۇما قوشۇپ يېيىلىدۇ. كىشىلەر كۆپىنچە لەغمەننى ياغدىن ئۆتكۈزۈلگەن گۆشلۈك قورۇما، قىزىل مۇچ قوشۇپ قورۇلغان، يېسىۋىلەك قوشۇپ قورۇلغان گۆشلۈك قورۇما ياكى مۇچ، يېدىگەن، قورۇما پۇرچى-قى، شوخلا، پىياز، سامساق قوشۇپ قورۇلغان قورۇما ياكى سۈلۈك گۆشلۈك قورۇما بىلەن قوشۇپ يېيدۇ. بەسىلىنىڭ ئوخشاش بولماسلىقىغا قاراپ، قورۇمىلارنىڭ تۈرىمۇ ھەر خىل بولىدۇ. لەغمەن يېيىشلىك، كىشىلەرگە دەرىمان بېغىلايدىغان تاماق.

سامسا سامسا ئۇيغۇرلارنىڭ ئۆزگىچە يېمەك-



سامسا

لىكلىرىنىڭ بىرى. سامسا ئاق ئۇن، قوي گۆشى، قۇيرۇق ياغ، پىياز، زىرە، تۇز، قارىمۇچلاردىن تەييارلىنىدۇ. تەييارلاش ئۇسۇلى: خېمىردىن شاپلاقتەك جىلتا تەييارلىنىدۇ. قوي گۆشى، قۇيرۇق ياغ تىزىنىدۇ. تەك چوڭلۇقتا توغرىلىدۇ، پىياز ئۇششاق چانلىپ، زىرە، قارىمۇچ، تۇز، ئازراق سۇ ئارىلاشتۇرۇلۇپ قىيما تەييارلىنىدۇ، ئاندىن سامسا تۈگۈلۈپ، تونۇرغا يېقىلىدۇ. پىشقان سامسنىڭ رەڭگى ناھايىتى چىرايلىق بولۇپ، دىماغقا مەزىلىك پۇرىقى ئۇرۇلىدۇ؛ سامسنىڭ جىلتىسى چۈرۈك، گۆشى ناھايىتى يۈمەكلىك، تەمى ئۆزگىچە بولىدۇ. سامسنىڭ تۈرى كۆپ. پەرمۇدىنىڭ قىيىمى ئادەتتىكى سامسنىڭ قىيىمىغا ئوخشاش بولىدۇ. ئەمما، ئۇنىڭ جىلتا خېمىرىغا ئۇند-

قىلىپ توغراغان گۆش، پىياز، مۇچ، سەۋزە، شوخلا، ياڭيۇ ۋە قارمۇچ، تۇز ئۇلۇغ ئوتتا قورۇلۇپ، پىشقاندىن كېيىن، قورۇما لېگەندىكى چۆپ ئۈستىگە قۇيۇلسا تاماق تەييار بولغان بولىدۇ. تاماق ئۇسۇلغان لېگەن داستىخاننىڭ ئوتتۇرىسىغا قويۇلۇپ، ھەر بىر ئادەم ئالدىدىكى يېمىش تەخسىلىرىگە بۆلۈپ يەيدۇ.

بولكا بۇ رۇسلارنىڭ ئاساسلىق ئۇن تامىقى، ئۇ رۇس بولكىسى دەپمۇ ئاتىلىدۇ. ئۇنى ياساش ئۇسۇلى مۇنداق: ئۇنغا سۇ، ئېچىتقۇ (خېمىرتۇرۇچ)، بەزىدە شېكەر، سېرىق ماي، ئارپا ئۈندۈرمىسى، شىرنە، سۈت قوشۇپ خېمىر تەييارلىنىدۇ، خېمىر بولغاندىن كېيىن، خۇش پۇراق دورىلار (ئارپىبەدىيان قاتارلىق) قوشۇلۇپ، مەخسۇس تۆمۈر لېس ياكى بولكا قۇتىسىغا سېلىنىپ، دوخوپكا ياكى تونۇرسىمان ئوچاقتا پىشۇرۇلىدۇ. رۇس بولكىسىنىڭ خىمىرىنى يولدۇرۇش ۋاقتى سەل ئۇزۇن بولۇپ، ئۇنىڭغا ئېچىتقۇ ئورنىدا بىر خىل بىئولوگىك كۆپتۈرگۈچى دورا ئىشلىتىلىدۇ، ئۇ يەنە «چىڭداغان ئېچىتقۇ»، «يېڭى ئېچىتقۇ» دەپمۇ ئاتىلىدۇ. رۇس بولكىسى چوڭ ھەم قېلىن بولغاچقا، پىشۇرۇش ۋاقتىمۇ ئۇزۇن بولىدۇ. بۇ خىل بولكا تەركىبىدە كاربون سۇ بىرىكمىلىرى، ئاقسىل، مىنېرال ماددەلەر، ئامىنو كىسلاتالىرى، ۋىتامىن قاتارلىقلار بار.

بولاق قوتۇرماچ بۇ شىبەلەر ئەڭ ئامراق تا. ماق بولۇپ، شىبە تىلىدا فارغۇبەن دەپ ئاتىلىدۇ. ئۇنى ياساش ئۇسۇلى مۇنداق: ئالدىنقى كۈنى كەچتە ئازراق خېمىر بولدۇرۇپ قويۇلىدۇ. ئەتىسى ئەتىگەندە ئۇنىڭغا يەنە ئازراق تۇز، شۇلتا ۋە مۇۋاپىق ئۇن قوشۇپ چەيلەنگەندىن كېيىن، نوغۇچتا نېپىز يېيىپ، سۇس ئوتتا، قازان ياكى تاۋىدا پىشۇرۇلىدۇ. قازان، تاۋىغا ئازراق ياغ قويۇلسا تېخىمۇ مەزىلىك بولىدۇ. ئوتنىڭ تاۋىنى ئىگىلەشكە ئاسان بولسۇن ئۈچۈن، شىبەلەرنىڭ تولىسى ئوچاقتا سامان ياكى ئوتۇن قالايدۇ. قوتۇرماچ پىچاق بىلەن ئەمەس، قولدا پارچىلاپ يېيىلىدۇ. بۇنداق قوتۇرماچنى خالىغان ۋاقىتتا تەييارلاپ يېيىشكە بولىدۇ (كىشىلەر ئادەتتە بىر كېچە تۇرۇپ قالغان قوتۇرماچنى يېمەيدۇ)، شۇڭا، ئۇ ناھايىتى يۇمشاق، تەملىك، يېمىشلىك بولىدۇ.

پىشۇرۇلغان گۆش بۇ چارۋىچىلىق رايونىدا ياشايدىغان ھەرقايسى ئاز سانلىق مىللەتلەرنىڭ گۆش تامىقى بولۇپ، مېھمانلارغىمۇ دائىم گۆش تارتىلىدۇ.

راق بولىدۇ. پىنتاڭ ئادەتتە يەنە بولدۇرۇلغان خېمىردا تەييارلانغان، ياغدا پىشۇرۇلغان ئالاھىدە قېلىن قۇيماق بىلەن بىللە يېيىلىدۇ. قۇربان ھېيت، روزى ھېيتتا پەتلەپ كىرگەن ئەتىۋارلىق مېھمانلارنى، تۇغقانلارنى ۋە دوستلارنى كۈتۈۋېلىش ئۈچۈن، خۇيزۇ ئائىلىلىرىنىڭ ھەممىسى دېگۈدەك پىنتاڭ ئېتىمىدۇ. بۇ ئۆزگىچە تاماقنى ھەممە ئادەم ياخشى كۆرىدۇ.

نېرىن بۇ قازاق، قىرغىز قاتارلىق مىللەتلەرنىڭ مېھمان كۈتكەندە تەييارلايدىغان بىر خىل ئالىي تامىقى. ئۇنى ياساش ئۇسۇلى مۇنداق: ئادەتتە قوينىڭ ئالدى قول، سان، قوۋۇرغا، تۆش گۆشلىرى چوڭ - چوڭ پارچىلىنىپ، سوغۇق سۇغا سېلىپ ئۇلۇغ ئوتتا پىشۇرۇلىدۇ، كۆپۈكلەر سۈزۈپ ئېلىۋېتىلگەندىن كېيىن سۇس ئوتتا قاينىتىلىدۇ. شورپىنىڭ ۋە گۆشنىڭ تەملىك بولۇشى ئۈچۈن قازانغا ئازراق تۇز ۋە پىياز سېلىنىدۇ. شۇنىڭ بىلەن بىر ۋاقىتتا، خېمىر يۇغۇرۇلۇپ، يېيىلغاندىن كېيىن، لەغمەن چۆپىدەك قىلىپ كېسىلىدۇ. قازاندىكى پىشقان گۆش سۈزۈپ ئېلىنىپ، چۆپ ياكى يىرتىلغان خېمىر شورپىدا پىشۇرۇلۇپ، قاچىغا ئېلىنىدۇ، ئاندىن ئۇنىڭ ئۈستىگە گۆش بېسىلىدۇ، شۇنداقلا تۇز ۋە پىياز سېلىنىدۇ. نېرىن داستىخانغا كەلتۈرۈلگەندىن كېيىن، ئادەتتە بىرەيلەن ئىت - تىك پىچاق بىلەن گۆشنى ئۇشاقلاپ توغراپ چۆپكە ئارىلاشتۇرىدۇ. يېگەندە قول بىلەن چۆپكە گۆش قوشۇپ يېيىلىدۇ. نېرىن يېيىلىپ بولغاندىن كېيىن ئادەتتە بىر چىنە شورپا ئىچىلىدۇ. نېرىن قوي گۆشىدىن باشقا، يەنە كالا، ئات گۆشلىرىدىمۇ ئېتىلىدۇ. نېرىن قولدا يېيىلگەچكە «بەش بارماق» دەپمۇ ئاتىلىدۇ.

قولداما بۇ تاتار، قازاق قاتارلىق مىللەتلەرنىڭ بىر خىل ئۇن تامىقى. ئۇنىڭغا ئۇن، سۇ يېغى، قوي گۆشى، پىياز، قارمۇچ، سەۋزە، ياڭيۇ، شوخلا، ھۆل مۇچ قاتارلىق خام ئەشيانلار ئىشلىتىلىدۇ. قولدامنى ئېتىش ئىككى باسقۇچ بويىچە ئېلىپ بېرىلىدۇ: ئالدى بىلەن خېمىر يۇغۇرۇلۇپ، ئوبدان چەيلىنىپ، يېرىم سائەتچە تىندۈرۈلغاندىن كېيىن، ئۇزۇنچاق پىلتە قىلىنىدۇ، پىلتە ئۇزۇن تارتىلىپ، باشالماتاق بىلەن بېسىلىپ، تىرناق تەك چوڭلۇقتا ياپىلاق قىلىپ يېمىرىلىدۇ، بۇ قازاندىكى قاينىغان سۇدا پىشۇرۇلغاندىن كېيىن چوڭ لېگەنگە ئۇسۇلىدۇ. ئاندىن كېيىن قورۇما تەييارلىنىدۇ. بۇنىڭدا قازانغا سۇ يېغى قۇيۇلۇپ، ياغ سەككىز ئۇلۇش قىزىغاندا تىرناق تەك ئۇشاق

ناھايىتى ئىنچىكە ھۈنەر، ماھارەت تەلپ قىلىدىغان تاماق ھېسابلىنىدۇ. ئۆپكە قۇيۇش ئۇسۇلى مۇنداق: قوينىڭ ئۆپكەسىگە سۇ بېرىلىپ، تا ئۆپكە ئايشاق بولۇپ ئاقارغىچە قانسىرتىلىدۇ. ئاندىن قېرىندىن كېسىپ ئېلىنغان ئۆپكە ئاغزى، ئۆپكە كانىيىغا تىكىلىدۇ؛ يۈ-غۇرۇلغان خېمىر سۇدا يۇيۇلۇپ، تىرىپى ئايرىۋېلىنىدۇ. ئۇن سۇيى سەل تىنغاندىن كېيىن، ئارتۇق سۇيى تۆكۈۋېتىلىپ قالغان ئۇن سۇيى ئۆپكە ئاغزى ئارقىلىق ئۆپكەگە سىقىپ كىرگۈزۈلىدۇ، ئۇن سۇيى ئۆپكە تولىق چىقىغىچە بېرىلىدۇ. ئۇنىڭغا يەنە سۇ يېغى، تۇز، زىرە قۇيۇلىدۇ. ئاندىن ۋارونكا رولىنى ئوينايدىغان ئۆپكە ئاغزى كېسىپ ئېلىۋېتىلىپ (ئېلىۋەتمەي چىقىپ قويسۇمۇ بولىدۇ) كاناي چىڭ چىكىلگەندىن كېيىن قازاندا ئىككى سائەتچە قاينىتىپ پىشۇرۇلىدۇ. يۇيۇلغان خېمىردىن چىققان ئۇن تىرىپىمۇ زايە قىلىۋېتىلمەي، يېپىپ، ئىچىگە سوقۇلغان مۇچ قاتارلىق نەرسىلەر سېلىنىپ، ئىنچىكە شويىنا بىلەن بوغۇپ، قازاندا ئۆپكە بىلەن تەڭ پىشۇرۇلىدۇ.

ھېسىپ ياساشۇ ناھايىتى قىزىقارلىق، ئالدى بىلەن ئۈچەي پاكىز يۇيۇپ تازىلىنىدۇ. ئاندىن جىگەر، يۈرەك، ئۈچەي يېغى ئۇششاق توغرىلىپ، قارىمۇچ، سوقۇلغان مۇچ، زىرە، تۇز ۋە پاكىز يۇيۇلغان گۈرۈچ بىلەن ئارىلاشتۇرۇلۇپ، قايناقۇ قۇيۇلغاندىن كېيىن ئۈچەيگە كىرگۈزۈلىدۇ، ئۈچەينىڭ ئىككى ئۈچى يىپتا باغلىنىپ، سوغۇق سۇغا سېلىنىدۇ. سۇ قاينىغاندىن كېيىن، ئۇنىڭغا يەنە نەچچە قېتىم سوغۇق سۇ قۇيۇلىدۇ (بىۋاسىتە قايناۋاتقان سۇغا سالىسىمۇ بولىدۇ). ھېسپ چالا پىشقاندا، ئۇنىڭ كۆيۈپ يېرىلىپ كېتىشىدىن ساقلىنىش ئۈچۈن، بىرنەچچە يېرىگە يىڭنە سانچىلىپ، ئىچىدىكى ھاۋا چىقىرىۋېتىلىدۇ. ھېسىپ بىرەر سائەتلەردە پىشىدۇ. پىشقان ئۆپكە - ھېسىپ، يېپىشكە ئەپلىك بولۇشى ئۈچۈن ئۇششاق توغرىلىپ داستىخانغا كەلتۈرۈلىدۇ. بۇنىڭدىن باشقا ئۆي ئىگىسى پىششىق جىگەرنى ياپىلاق توغراپ، ئارىسىغا پىشقان قۇيرۇق مايىنى قىستۇرۇپ مېھمانلارغا تۇتىدۇ. بۇ «دۈمبە جىگەر» دەپ ئاتىلىدۇ. قۇيرۇق ياغ جىگەرگە قوشۇپ يېپىلسە ناھايىتى مەزىزلىك بولىدۇ، كۆڭۈلگىمۇ تەگەيدۇ.

زىق كاۋاپ بۇ ئۇيغۇرلارنىڭ ئۆزگىچە ئەتىئەندە-ۋى تاماقلاردىن بىرى. كاۋاپ يېڭى قوي گۆشى (پاقە-لان گۆشى بولسا تېخىمۇ ياخشى)، قارىمۇچ، زىرە، تۇز، سوقۇلغان مۇچتا تەييارلىنىدۇ. كاۋاپ ياساش

قازاق، قىرغىز قاتارلىق مىللەتلەر مېھمانغا ئاتاپ قوي سويماقچى بولغاندا، ئۆي ئىگىسى قوينى كىگىز ئۆينىڭ بوسۇقىسىغا يېتىلەپ كېلىپ، سول بىلىكىدە قوينىڭ بېشىنى، ئوڭ بىلىكىدە قوينىڭ قورسىقىنى قۇچاقلاپ، ئىككى ئالتىقىنى يۇقىرىغا قارىتىپ كۆتىرىپ تۇرۇپ ھۆرىت بىلەن مېھمانلاردىن «پاتىمە» سورايدۇ. مېھمانلار دۇئاغا قول كۆتۈرۈپ، ئۆي ئىگىسىنىڭ ياخشى كۈتۈپ ئالغانلىغىغا مىننەتدارلىق بىلدۈرۈپ، ئۇلارغا ئامەت، ياخشىلىق، ئامان - ئېسەنلىك تىلگەندىن كېيىن، ئۆي ئىگىسى قوينى بوغۇزلاپ، سان، قوۋۇرغا، تۆشلىرىنى چوڭ - چوڭ پارچىلاپ، سوغۇق سۇغا سېلىپ قاينىتىپ پىشۇرىدۇ. قازان قاينىغاندىن كېيىن كۆيۈكى سۈزۈپ ئېلىۋېتىلىپ، سۇنى ئوتتا ئاستا قاينىتىلىدۇ، ئاندىن تۇز ۋە پىياز سالىدۇ. ئادەتتە گۆش بىر سائەتتە پىشىدۇ. پىشقان گۆش چوڭ تاۋاقتا ئۇسۇلىدۇ. گۆش يېيىشتىن ئىلگىرى ئۆي ئىگىسى ۋە مېھمانلار قولنى يۇيىدۇ. ئارقىدىن ئۆي ئىگىسى تاۋاقتىكى گۆشنى داستىخانغا ئېلىپ كېلىپ، قوينىڭ بېشىنى ۋە بەكىنى مېھمانغا تۇتىدۇ. مېھمان بەكىنى ئېلىپ، قوينىڭ سول تەرەپ چېكىمىدىن بىر پارچە گۆش كېسىۋېلىپ، مېھماندارچىلىقتىن رازى بولغانلىقىنى ئىزاھ قىلىش يۈزىدىن ئۇنى ئاغزىغا سالىدۇ ياكى تاۋاقتا سېلىپ قويىدۇ. ئاندىن ئۆي ئىگىسىنىڭ كېيىنكى ئەۋلادلىرىغا بولغان ئىراقلىقىنى ئىپادىلەش ئۈچۈن قوينىڭ بىر قۇلقىنى كېسىۋېلىپ، ئۇنى شۇ ئائىلىدىكى كىچىك بالىغا ياكى شۇ سورۇندىكى يېشى ئەڭ كىچىك ئادەمگە تۇتىدۇ (بۇنىڭ يەنە بالىلار چوڭلارنىڭ كېيىنكى ئاڭلىسۇن، دېگەن مەنىسىمۇ بار)، ئارقىدىن قوينىڭ بېشىنى ئۆي ئىگىسىگە قايتۇرۇپ بېرىدۇ. مانا بۇ رەسىمىيەتلەر ئاياغلاشقاندىن كېيىن، ئۆي ئىگىسى گۆشنى توغرايدۇ - دە، گۆش يېيىش باشلىنىدۇ. گۆش يېيىلىپ بولغاندىن كېيىن ئۆي ئىگىسى مېھمانغا يەنە بىر چىنە شورپا سۇنىدۇ. مېھمان شورپىنى ئىچىپ بولۇپ، قولنى پاكىز سۈرتكەندىن كېيىن ئۆي ئىگىسى سى بىلەن بىرلىكتە «دۇئا» قىلىدۇ. چارۋىچىلار مېھمان كۈتكەندە مېھمانلارنىڭ ياش - قۇرامىغا قاراپ، ئۇلارغا قوينىڭ ئوخشاش بولمىغان ئەزالىرىنىڭ گۆشىنى بۆلۈپ بېرىش ئارقىلىق ئۇلارغا بولغان ھۆرمىتى ۋە قائىدە - يوسۇنىنى بىلدۈرىدۇ.

ئۆپكە - ھېسىپ بۇ ئۇيغۇر، خۇيزۇ قاتارلىق مىللەتلەرنىڭ ئۆزگىچە يېمەكلىكى، مېھمانلارغا تارتىلىدىغان بىر خىل ئېسىل تائام. ئۆپكە - ھېسىپ

تائام سۈپىتىدە جۇڭگو ۋە چەت ئەللەردىكى مېھمانلارنىڭ ياقتۇرۇشىغا ئېرىشمەكتە.

تالغان بۇ شىنجاڭدىكى ئاز سانلىق مىللەتلەر. نىڭ قۇلايلىق يېمەكلىكلىرىنىڭ بىرى. ئۇنى ئۇيغۇر، قازاق قاتارلىق مىللەتلەر كۆممىقوناق، بۇغداي قاتارلىق دانلاردىن ياسايدۇ. ئۇنى ياساش ئۇسۇلى بىرقەدەر ئاددىي بولۇپ، كۆممىقوناق ياكى بۇغداي، ئالدىدا قازاندە قۇرۇق قورۇپ پىشۇرۇلىدۇ، ئاندىن ياغچاق (قول تۈگمىنى) ياكى تۈگمەندە تارتىلىپ تالغان قىلىنىدۇ. تالغان ئېلىپ يۈرۈشكە ئەپلىك، ئۇزۇن ساقلىغىلى بولىدۇ. تالغان يېيىشكە توغرا كەلگەندە يېرىم چىنە تالغانغا قايناق سۇ ياكى چاي قۇيۇپ، شۇنداقلا ھەرىكەم ئۆزىنىڭ خاھىشىغا ئاساسەن تۈز، سېرىقماي ياكى قايماق، شېكەر، ياغچاق مېغىزى سېلىپ ئىچسە بولىدۇ. شۇرىپا ياكى قىزىق سۈت قۇيۇپ ئىچسە تېخىمۇ مەزىزلىك بولىدۇ. تالغان ياشانغانلار، گۆدەكلەر ياقتۇرىدىغان يېمەكلىك.

سۈتتىن ئىشلەنگەن يېمەكلىكلەر سۈتتىن ئىشلەنگەن يېمەكلىكلەر قازاق، قىرغىز، موڭغۇل، ئۇيغۇر قاتارلىق مىللەتلەرنىڭ ئاساسلىق ئەنئەنىۋى قوشۇمچە يېمەكلىكلىرى ھېسابلىنىدۇ. بۇنداق يېمەكلىكلەرنىڭ خىلى ناھايىتى كۆپ بولۇپ، سېرىقماي، قايماق، قۇرۇت، ئېرىمچىك، سۈزمە، جەنىت، ئۇزقاد، تارلىقلاردىن ئىبارەت.

سېرىقماي چارۋىچىلىق رايونىدىكى كىشىلەر ئۆچكە ۋە كالا ساغقاندىن كېيىن سۈتنى بىر كېچە قويۇپ قويىدۇ ۋە ئەتىسى ئۇنىڭ ئۈستىدىكى بىر قەۋەت مېيىنى ئايرىپ ئالىدۇ. بۇ قايماق دەپ ئاتىلىدۇ. قايماقنى ئۇزۇن مۇددەتكىچە ساقلاش ئۈچۈن ئۇ بىر تەرەپكە قارىتىپ ئارىلاشتۇرۇلۇپ، ئۇنىڭ تەركىبىدىكى سۇ ۋە كۆك سۈت چىقىرىپ تاشلىنىدۇ، ئاندىن سۇغا سېلىنىپ قول بىلەن توختىماي سىجىلىپ، ماي تەركىبىدە كىيىن سۇ چىقىرىپ تاشلىنىدۇ، قايتا - قايتا يۇيۇش نەتىجىسىدە ئاپئاق قايماق سارغۇچ سېرىقمايغا ئايلىنىدۇ. ئۇنىڭغا ئازراق تۇز سېلىنىپ ئارىلاشتۇرۇلغاندىن كېيىن، قۇرۇتۇلغان قوي قېرىنىغا قاچىلىنىدۇ ۋە ئاغزى ھىم ئېتىلىپ، تۆۋەن تېمپېراتۇرىدا ساقلىنىدۇ. قايماق ئۆچكە، كالا سۈتلىرى قاينىتىلىپ پىشۇرۇلغاندىن كېيىن سۇۋۇغاندا ئۇنىڭ ئۈستىدە بىر قەۋەت تەركىبىدە ماي ۋە ئاقسىل بولغان ئارىلاشما ماددا ھاسىل بولىدۇ. ئۇنىڭدا سۈتنىڭ ۋە ماينىڭ خۇش بۇرىقى

ئۇسۇلى مۇنداق: قوي گۆشى مېغىزغا چىققۇدەك توغرىلىپ، تۆمۈر زىخقا ئۆتكۈزۈلۈپ، كساۋاپدانغا بېسىلىدۇ ۋە ئۇيان - بۇيانغا ئۆرۈلۈپ ئۈستىگە قارىمۇچ، سوقۇلغان مۇچ، تۈز ۋە زىرە سېپىلىدۇ. كاۋاپنى جەزىمەن ئوتۇن كۆمۈرى ياكى ئىسسىز كۆمۈردە پىشۇرۇش كېرەك، كاۋاپنىڭ ئوتى بەك كۈچلۈك بولۇپ كەتسە بولمايدۇ، گۆش ۋىزىلداپ يېغى ئاققاندىن كېيىن بىر نەچچە مىنۇتتىلا پىشىدۇ. ئۇنىڭ رەڭگى سارغۇچ، يېغى پارقىراپ تۇرىدۇ، تەمى شېرىن ئاچچىق بولۇپ كۆڭۈلگە تەگمەيدۇ، تەملىك ۋە يۇمشاق بولىدۇ. زىقتىكى گۆش ئۈستىگە تۇخۇم، ئۇن، زىرە ئارىلاشتۇرۇلغان ئۇماچ سۈرتۈلىدىغان يەنە بىر خىل كاۋاپمۇ بار بولۇپ، بۇنداق كاۋاپنىڭ گۆشى تېخىمۇ يۇمشاق پىشىدۇ. تەمى تېخىمۇ ئوبدان بولىدۇ. زىق كاۋاپ شىنجاڭدا، ھەتتا پۈتۈن مەملىكەتنىڭ ھەرقايسى جايلىرىدا ئەڭ ئالقىشقا ئېرىشكەن تائام ھېسابلىنىدۇ.

تونۇر كاۋىپى بۇ شىنجاڭنىڭ بىر داڭلىق يەرلىك تامىقى. پۈتۈن تونۇر كاۋىپى ئاھتتا قوي ياكى ئىككى ياش ئىچىدىكى سېمىز پاقلىدىن تەييارلىنىدۇ. ئۇنى پىشۇرۇش ئۇسۇلى مۇنداق: قوي سۈيۈلۈپ، كالا - پاچاق، ئىچ - قارىنى ئېلىۋېتىلىپ، پاكىز يۇيۇلىدۇ. ئاندىن ئۇن، تۇز، تۇخۇم، زەنجىر، ۋىل، قارىمۇچ ۋە زىرە قاتارلىقلاردىن تەييارلانغان قويۇق ئۇماچ ھالەتتىكى دورا - دەرمان تېتىمىسى قويىنىڭ ھەممە يېرىگە ۋە قورسىقىغا سۈرتۈلۈپ، مىخلىق خادا ياغاچقا ئۆتكۈزۈلۈپ، ئالاھىدە ياسالغان تونۇرغا سېلىنىپ، دۈملىنىدۇ ھەم پات - پات ئۆرۈپ كۆزىتىلىپ، بىر سائەت دۈملەنگەندىن كېيىن پىشىدۇ. پىشقان گۆش پارچىلىنىپ تەخسەلەرگە ئېلىنىپ، داستىخانغا تارتىلىدۇ. كاتتا زىياپەتلەردە ئاشپەزلەر پىشۇرۇلغان پۈتۈن تونۇر كاۋىپىنى تاماق خالتىكىگە سېلىپ، قويىنىڭ بېشىغا قىزىل لېنتا باغلاپ، ئاغزىغا بىر تۇتام كەرەپشە ياكى يۇمغاقسۈت چىشلىتىلىپ ئەكىلىپ مېھمانلارغا تاماشا قىلدۇرىدۇ. بۇ ھالەت ئادەمگە بىر دانە تىرىك قوي خالتەكتە ئولتۇرۇپ ئوت يەۋاتقاندا كۆرۈنۈشى ئەسلىتىدۇ ۋە ئادەمگە تولىمۇ تەسىرلىك بەدىئىي ئەسەردەك كۆرۈنىدۇ. پۈتۈن تونۇر كاۋىپىنى ئادەملەر ئۆزلىرى پىچاق بىلەن كېسىپ يېسىمۇ، ئاشپەزلەر توغراپ، تەخسىگە سېلىپ ئەكىلىپ بەرسىمۇ بولىدۇ. پۈتۈن تونۇر كاۋىپىنىڭ گۆشى يۇمشاق، تەملىك، ناھايىتى يېيىشلىك بولىدۇ. ھازىر جايلاردا ئۆتكۈزۈلىدىغان كاتتا زىياپەتلەردە پۈتۈن تونۇر كاۋىپى قىممەتلىك ئېسىل

چاي ۋە سۈت چاي يەنە مېھماننىڭ ئالدىغا قويىدىغان بىر خىل ئىچىملىك بولۇپ، قانداقلا چاغدا بىرىشىشكە ئۆيىگە مېھمان بولۇپ كىرىشىڭىز، ئۆي ئىگىسى ھامان سىزنى ناھايىتى قىزغىن كۈتۈۋالىدۇ ۋە چاي بىلەن مېھمان قىلىدۇ.

ئادەملەر ئادەتتە سۈت چاي (ئەتكەن چاي) ئىچىشكە ئامراق. سۈت چاي، چاي ۋە كالا سۈتى ياكى قوي (ئۆچكە) سۈتىدىن تەييارلىنىدۇ. ئوخشاش بولمىغان مىللەتلەر ۋە رايونلاردىكى ئادەمنىڭ ئىچىدىغان چىيى ۋە ئۇنى تەييارلاش ئۇسۇلى ھەر خىل. مەسىلەن، بىر قىسىم رايونلاردىكى قازاقلار تاش چايىنى، يەنە بىر قىسىملىرى كۆرەك چاي (تاختا چاي، قارا چاي) ۋە قىزىل چاي ئىچىشنى؛ موڭغۇللار كۆك تاش چايىنى ياخشى كۆرىدۇ؛ ئۇيغۇر، شىبە، تاتار قاتارلىق مىللەتلەر بولسا قارا چاي ئىچىشنى ياخشى كۆرىدۇ.

قېتىق بۇ قازاق، موڭغۇل، ئۇيغۇر، قىرغىز قاتارلىق مىللەتلەرنىڭ سۈتتىن ياسىلىدىغان ئەنئەنىۋى يېمەكلىكى. قېتىق تەركىبىدە ئوزۇقلۇق مول بولغان قۇۋۋەت دورىسى، شۇنداقلا ئۇ يەنە ئۇسۇزلۇقنى بېسىپ، ھەزىم قىلىشقا ياردەم بېرىدىغان، ئادەملەرنىڭ تۇرمۇشىدا كەم بولسا بولمايدىغان ئىچىملىك. ھەرقايسى مىللەتلەرنىڭ قېتىق ياساش ئۇسۇلى بىر - بىرىگە ئوخشىمايدۇ. قازاقلار قېتىق ياسىغاندا، سۈتنى قاينىتىپ، قايمىقىنى ئېلىۋالغاندىن كېيىن، ئېچىتقۇ (كۆ-نەلگۈ) سېلىپ، سوغا (ياغاچ تۇلك، چېلەك) غا قۇيۇپ ئېچىتىدۇ؛ ياكى سۈتنى قايناقتىن كېيىن قايمىقىنى ئالمايلا ئېچىتقۇ سېلىپ، بىۋاسىتە ئېچىتىدۇ؛ ياكى خام سۈتنى چاناش (تېرە خالتا، تۈلۈم) قا قۇيۇپلا ئېچىتىدۇ. بۇنىڭ ئالدىنقىسى چۈچۈمەل، كېيىنكىسى سەل چۈچۈك تاتلىق بولۇپ، ناھايىتى تەملىك بولىدۇ. موڭغۇللارنىڭ قېتىق ياساش ئۇسۇلى قازاقلارنىڭكىدىن ئانچە پەرقلىنمەيدۇ. بىراق، ئۇلار ئاساسلىقى قايسى سۈزۈپ ئېلىنغان كۆك سۈتتە قېتىق ئېچىتىدىغان بولغاچقا، ئۇلارنىڭ قېتىق ياسايدىغان چاناشى ئالاھىدە يوغان بولىدۇ. بۇنداق قېتىقنى ئىچىپ بولالمىغاندا، ئۇ سۈت ھارىقى ياسايدىغان خام ئەشياغا ئايلىنىدۇ. قازاقلار ئىچىپ بولالمىغان قېتىقنى قۇرۇت ياكى سۇيۇق قېتىق (ئايران)، پىشلاق (ئېرىمچىك، سۈز-مە) ياسايدۇ. يېزا ۋە شەھەردە ياشايدىغان ئۇيغۇر، خۇيزۇ قاتارلىق مىللەتلەرنىڭ تولىسى سۈتنى قاينىتىپ، سەل سۈۋۈغاندىن كېيىن، چىنىگە تۇكۇپ، ئازراق ئېچىتقۇ سېلىپ، بىرنەچچە سائەت ئېچىتىش

بولۇپ، تەمى سەل تاتلىق بولىدۇ. ئۇيغۇر، قازاق قاتارلىق مىللەتلەر بۇنى قايماق دەپ ئاتايدۇ.

تەتۈرۈت. بۇ چارۋىچىلىق رايونىدىكى ئادەملەر ياخشى كۆرىدىغان بىر خىل يېمەكلىك. ئۇ قۇرۇتۇش ئارقىلىق ياسالغان بولغاچقا قۇرۇت دەپ ئاتىلىدۇ. قۇرۇتنىڭ تەركىبىدە ماي بار بولغىنى تاتلىق قۇرۇت، تەركىبىدە ماي بولمىغىنى ئاچچىق قۇرۇت دەپ ئاتىلىدۇ. قازاقلار قۇرۇت ياسىغاندا، ئالدى بىلەن ئۆچكە ياكى كالا سۈتىنى ئېچىتىپ، ئاندىن قازاندا قاينىتىدۇ، كېيىن خالتىغا تۇكۇپ ئېسىپ قويۇپ، ئۇنىڭ سۈيىنى تولۇق ساقىتىۋەتكەندىن كېيىن قول بىلەن ئۇششاق پوم قىلىپ قۇرۇتىدۇ. موڭغۇللار ياسايدىغان قۇرۇت تۇتىشكى خىل بولۇپ، بىر خىل ياغلىق قۇرۇت، ئۇنى ياساش ئۇسۇلى قازاقلارنىڭكىگە ئوخشايدۇ؛ يەنە بىر خىل، سۈت ھارىقى ياساپ ئېشىپ قالغان سۈت تىرىپىدىكى سۈيىنى ساقىتىۋېتىپ، قۇرۇتۇش ئارقىلىق ياسىلىدۇ. بۇنداق قۇرۇت سەل ئاچچىق بولىدۇ.

پىشلاق (ئېرىمچىك). بۇ ئۆچكە، كالا سۈتىدىن ياسالغان كىرىستالسىمان يېمەكلىك. رەڭگى سېرىق، بەزىلىرىنىڭ سۈتتەك ئاق، ناھايىتى يېمىشلىك ۋە تەملىك. ئۇنى ياساش ئۇسۇلى مۇنداق: ئۆچكە ياكى كالا سۈتى ئالدى بىلەن قازاندا ئۇلۇغ ئوتتا قاينىتىلىدۇ، ئاندىن سۇس ئوتتا ئاستا - ئاستا بىرنەچچە سائەت قاينىتىلىپ، سۈتنىڭ سۈيى تۈگەپ قويۇقلاشقاندا چوڭ - كىچىكلىكى ئوخشاش بولمىغان پارچىلارغا بۆلۈپ، چىغ بورا ئۈستىگە قويۇپ قۇرۇتىلىدۇ.

چاي بۇ شىنجاڭدىكى ھەرقايسى ئاز سانلىق مىللەتلەرنىڭ ئاساسلىق ئىچىملىكى. ئۇيغۇر، قازاق، موڭغۇل، خۇيزۇ قاتارلىق مىللەتلەر چاي ئىچىشكە ئامراق، ئۇلار چايدىن بىر كۈنمۇ ئايرىلالمايدۇ. شۇڭا، چاي ئىچىش كىشىلەرنىڭ بىر تۈرلۈك ئادىتىگە ئايلاندىغان. شىنجاڭدىكى ھەرقايسى ئاز سانلىق مىللەتلەرنىڭ چاي ئىچىش ئادىتى شىنجاڭنىڭ جۇغراپىيىلىك مۇھىتى ۋە ئاھالىلەرنىڭ تۇرمۇش ئادىتى بىلەن مۇناسىۋەتلىك. بىرى، شىنجاڭدا قۇملۇق، چۆل - جەزىرلەر ناھايىتى كۆپ، يامغۇر ئاز ياغىدۇ. بۇنداق قۇرغاق رايوندا ياشىغان ئادەملەر ئۈچۈن چاي زۆرۈر بۇيۇم ھېسابلىنىدۇ؛ ئىككىنچىسى، شىنجاڭدا كۆكتات ئاز، گۆش كۆپ، چاي ئىچكەندە كۆكتاتلاردىن قوبۇل قىلىنىدىغان ئوزۇقلۇقلارنى تولۇقلىغىلى بولىدۇ، شۇنداقلا ھەزىم قىلىشقىمۇ ياردەمى بار. شۇڭا، «تاماق بولمىسىمۇ بولىدۇ، ئەمما چاي بولمىسا بولمايدۇ» دېگەن گەپ بار.

ئارقىلىق قېتىق ياسايدۇ. شىنجاڭدىكى بەزى ئاز سانلىق مىللەتلەر تەم كىرگۈزۈش ۋە ھەزىم قىلىشقا ياردەم بولسۇن ئۈچۈن، قېتىقنى يەنە تاماققا ئارىلاشتۇرۇپ ئىچىشنى ياخشى كۆرىدۇ.

مۈسەللەس بۇ جەنۇبىي شىنجاڭدىكى ئۇيغۇرلارنىڭ ئالىي ئىچىملىكى. بۇنداق ئىچىملىك ھۆل-ئۇزۇمنى ئېچىتىش ئارقىلىق ياسىلىدۇ. ئەمما، ئۇ ئۈزۈم ھارنىقى ئەمەس. ياساش ئۇسۇلى مۇنداق: ئۈزۈم ئۈزۈلگەندىن كېيىن، پاكىز يۇيۇلغان تاختاي ئۈستىگە قويۇپ يېمىتىلىدۇ. ئاندىن چۆلدە ئۆسىدىغان كۆك يانتاق (بىر خىل قۇملۇق ئۆسۈملۈكى) نىڭ يوپۇرمىقى ئېلىنىپ، تىكىنىلا قالدۇرۇلغاندىن كېيىن پاكىز يۇيۇلۇپ، تاختاي ئۈستىدىكى ئۈزۈم كۆك يانتاق تىكىنى بىلەن ساۋىلىنىدۇ. بۇنىڭ بىلەن ئېزىلگەن ئۈزۈمنىڭ تىرىپى بىلەن ئۇرۇقى تاختاي ئۈستىدە قېلىپ، شىرنەسى جاۋۇرغا ئېقىپ چۈشىدۇ. ئەڭ ئاخىرىدا شىرنە داكىدا سۈزۈلۈپ، قازانغا سېلىپ قاينىتىلىدۇ. ئادەتتە 10 كىلوگرام ئۈزۈم شىرنىسىگە 20 كىلوگرام سۇ قوشۇپ، سۇ ئوتتا 10 كىلوگرام قالدۇرۇپ قاينىتىلىدۇ. ھوردالغان شىرنە پاكىز كوزا - ئىدىشقا قاچىلىنىپ، ئوبدان پېچەتلەنگەندىن كېيىن كۈن تېگىدىغان جايغا قويۇپ 40 كۈنچە ئېچىتىلغاندىن كېيىن تەييار بولىدۇ. شىرنە ئېچىغاندا ئۇنىڭدىن قازاندىكى سۇ قاينىغاندەك بۇلدۇقلىغان ئاۋاز چىقىدۇ ۋە بۇ ئاۋاز پۈتۈندە مەي تىنچلانغاندا مۈسەللەس پىشقان بولىدۇ. مۈسەللەس ياسىغاندا، ھەرقايسى رايونلارنىڭ شىرنە ئىچىگە ئارىلاشتۇرىدىغان خۇرۇچلىرىمۇ تامامەن ئوخشاش بولىدۇ. بەزى رايونلار شىرنە ئىچىگە ئازراق كۆمسقوناق، چاي ۋە دورا قاتارلىقلارنى سالىدۇ. مۈسەللەس تەركىبىدە ئازراق ئىسپىرت بولغاچقا، ئۇنىڭ قاننى جانلاندۇرۇش، پەي - تومۇرلارنى يۇمشىتىش رولى بار. تەييار بولغان مۈسەللەسنىڭ رەڭگى جىگەر رەڭدە بولۇپ، تەمى سەل چۈچۈمەل تاتلىق، خۇش پۇراق كېلىدۇ، ئوزۇقلۇق تەركىبى مول.

مۇراببا - بۇ شىنجاڭدىكى ھەرقايسى ئاز سانلىق مىللەتلەر تۈرلۈك يەل - يېمىشلەردىن تەييارلايدىغان، شۇنداقلا شىنجاڭدىكى ئۇيغۇر، قازاق، ئۆزبېك، تاتار، رۇس قاتارلىق مىللەتلەر ئىنتايىن ياقتۇرىدىغان يېمەكلىك. ئادەملەر مېھمان كۈتكەندە تاماق تارتىلىشتىن ئىلگىرى ئۇلارنى چاي، نان - توقاچ، پىرىنىك ۋە شىرىبەت، مۇراببالار بىلەن مېھمان قىلىدۇ. شۇنداقلا،

مۇراببا تۈرلۈك يېمەكلىك - پىرىنىكلەرنى ياساشنىڭ خام ئەشياسى قىلىنىدۇ. مېۋە - چېۋە ماكانى بولغان شىنجاڭدا مۇراببا ياسىلىدىغان خام ئەشيا ناھايىتى كۆپ بولۇپ، ئۇلار ئالما، ئۆرۈك، بۆلجۈرگەن، شاپتۇل، تاش ئالما، ئەنجۈر، قارا ئۆرۈك، مالىنا، ياۋا دولان قاتارلىقلاردىن ئىبارەت. ياساش ئۇسۇلى مۇنداق: ئالدى بىلەن مۇراببا ياسىلىدىغان مېۋە پاكىز يۇيۇلۇپ، پوستى، ئۇرۇقى چىقىرىپ تاشلىنىدۇ. ئەمما، شىرنەلىك مېۋىلەرنىڭ، مەسلەن، بۆلجۈرگەننىڭ پوستىنى ئېلىۋېتىشكە بولمايدۇ. ئادەتتە ئىككى كىلوگرام مېۋەگە بىر كىلوگرام شېكەر قوشۇلىدۇ، شېكەر مۇس قازان ياكى سىرلىق كورا (چويۇن قازان ئىشلىتىشكە بولمايدۇ) غا سېلىنىپ، ئازراق سۇ قۇيۇلۇپ، سۇس ئوتتا ئاستا قاينىتىلىدۇ. شۇنداقلا شېكەر تامامەن ئېرىپ، سوزۇلما شىرنە بولغۇچە تىنماي قوچۇپ تۇرۇلىدۇ. مېۋە مانا شۇ چاغدا قازانغا سېلىنىپ توختىماي قوچۇلىدۇ. ئادەتتە مېۋە 2 سائەتتىن 4 سائەتكىچە قاينىتىلىدۇ. ئەمما، بەزى شىرنىلىك مېۋىلەرنى ۋە بۆلجۈرگەنلەرنى يېرىم سائەت قايناتسلا كۇپايە قىلىدۇ. مۇراببا پىشقاندىن كېيىن ئەينەك قاچىلارغا قاچىلىنىپ ساقلانىدۇ. مۇراببالار تەركىبىدە كۆپ خىل ۋىتامىنلار، ئامىنو كىسلاتالىرى ۋە شېكەر تۈرىدىكى ماددىلار بولۇپ، بەدەننى قۇۋۋەتلەش، كۆڭۈلنى تىنچلاندۇرۇش، ئۆپكەننى ياشارتىش، شۆلگەي پەيدا قىلىپ، ئىشتىھانى ئېچىش، بەدەندىكى ئىسسىقنى قايتۇرۇش رولى بار.

قىمىز بۇ ئات سۈتىدىن ئېچىتىپ ياسىلىدۇ. قازاق، قىرغىز قاتارلىق مىللەتلەرنىڭ ئالىي ئىچىملىكى. قىمىز ياساش ئۇسۇلى خېلى غەلىتە بولۇپ، يېڭى سېغىلغان ئات سۈتى ئات تېرىسىدىن ياسالغان چاناشقا قۇيۇلۇپ، ئېچىتقۇ ئورنىدا كونا قىمىز قوشۇلۇپ، ئىسسىق جايغا قويۇپ ئېچىتىلىدۇ. ھەر كۈنى كالتەك بىلەن بىرنەچچە قېتىم قوچۇپ قويۇلىدۇ، قانچە كۆپ قوچۇلسا، شۇنچە تېز ئېچىدۇ، شۇنچە ياخشى بولىدۇ. شۇ تەرىقىدە بىرنەچچە كۈن ئۆتكەندىن كېيىن، ئۇ چۈچۈمەل، ئېغىزنى قورۇيدىغان مەزىلىك قىمىز بولۇپ چىقىدۇ. قىمىز تەييار بولغاندىن كېيىن، ھەممىنى ئىچىپ تۈگىتىۋەتمەي، بۇنىڭدىن كېيىن قىمىز ياساشقا ئىشلىتىش ئۈچۈن، چاناشتا ھەر كۈنى ئازراق قىمىز قالدۇرۇپ قويۇلىدۇ. بۇنىڭ بىلەن بىر كۈن بىر دەۋر بولۇپ، چارۋىچىنىڭ ئۆيىدە ھەر كۈنى خالىغان چاغدا ئىچىدىغان يېتەرلىك قىمىز بار بولىدۇ. كالىنى ھەر

ئېچىتىلغان سۈت چوڭ قازانغا تۆكۈلىدۇ، قازاننىڭ ئۈستىگە قاسقانغا ئوخشايدىغان ياغاچ تۇلك (ئاستى - ئۈستى ئوچۇق) قويۇلىدۇ. تۇلكنىڭ ئۈستىگە ئىچىگە سوغۇق سۇ قويۇلغان سوۋۇتۇش قازىنى ئورنىتىلىدۇ. ياغاچ تۇلك بىلەن سوۋۇتۇش قازىنى تۇتاشقان جاي لاتا ئورالغان چەمبەر بىلەن ھىم ئېتىلىدۇ، ھور قېچىپ چىقىپ كەتمەسلىكى ئۈچۈن قازان بىلەن ياغاچ تۇلكنىڭ تۇتاشقان جايىمۇ چىڭ ئېتىپ قويۇلىدۇ. ياغاچ تۇلكنىڭ قاپ بېلىدىن بىر تۈشۈك ئېچىپ، ئۇنىڭغا بىر ئۈچى سىرتقا چىقىپ تۇرىدىغان نەيچە كىرگۈزۈلىدۇ، ئۇنىڭ ئاستىغا ھاراق چۈشىدىغان كوزا قويۇلىدۇ. قازاندىكى ئېچىغان سۈت ئۇلۇغ ئوتتا تازا قاينىغاندا چىققان قېتىق - نىڭ ھورى سوۋۇتۇش قازىنىغا يېتىپ بېرىپ، ھاراق تامچىسىغا ئايلىنىپ، تۇلكقا سانجىلغان نەيچە ئارقىلىق ھاراق كوزىسىغا چۈشىدۇ. مانا بۇ سۈت ھارىقى بولىدۇ. سوۋۇتۇش قازىنىدىكى سۇ قىزىپ $30^{\circ}\text{C} - 40^{\circ}\text{C}$ قا يەتكەندە، سوغۇق سۇ ئالماشتۇرۇلىدۇ. سۈت ھارىقى سۈزۈك، خۇش بۇراق بولۇپ، كۈچى 20 گرادۇستىن تۆۋەن. سۈت ھارىقىنى مۇۋاپىق ئىچىپ بەرگەندە ئادەم - نى ساغلاملاشتۇرۇپ، كېسەلگە قارشى تۇرۇش ئىقتىدا. رىنى ئاشۇرىدۇ. بولۇپمۇ قان ئازلىق قاتارلىق كېسەل - لەرگە گىرىپتار بولغان تېنى ئاجىز ئادەملەر سۈت ھارىقىنى ئىچىپ بەرسە سالامەتلىكىنىڭ ئەسلىگە كېلىشىگە پايدىسى بار.

موڭغۇل چارۋىچىلار توي ۋە قۇتلۇق بايراملارنى ھەمىشە سۈت ھارىقى بىلەن مۇبارەكلەيدۇ، چوڭلار ئۇ - رۇغ - تۇغقان، دوست - يارەنلەرنىڭ ئۆيلىرىگە يوقلاپ بارغان چاغدا ياكى مېھمانغا بارغان چېغىدىمۇ يۈز كۆرۈ - شۈش سوۋغىسى سۈپىتىدە سۈت ھارىقى ئېلىپ بارىدۇ. موڭغۇللارنىڭ سۈت ھارىقى قاچىلايدىغان قاچىسىمۇ بۇ - لەكچىلا بولۇپ، ئۇ تۆگىنىڭ لوكا تېرىسىدىن شاپتۇل - سىمان ياكى يۇمىلاق قىلىپ ياسالغان تېرە خالىتىدىن ئىبارەت. ئۇنىڭ چوڭلىرىغا بەش - ئالتە كىلوگرام، كىچىكلىرىگە بىر كىلوگرام سۈت ھارىقى قاچىلىغىلى بولىدۇ. بۇنداق ھاراق خالىتىسى موڭغۇل تىلىدا «كو - كېر» دەپ ئاتىلىدۇ.

بوزا بۇ قىرغىزلارنىڭ بىر خىل ئىچىملىكى. ئۇنى ياساش ئۇسۇلى مۇنداق: تېرىق ئۇنىدا قويۇق ئۇماچ ئېتىلىپ، پىشقان ئۇماچ سوغىغا تۆكۈلىدۇ، سوۋۇتۇپ، قول كۆيىمگۈدەك بولغاندا ئارپا ئۇندۇرمى - سى تالقىنىدىن ياسالغان ئېچىتقۇ سېلىنىپ، ئاغزى يېپىلىپ، چۈمكەپ ئېچىتىلىدۇ. ئەتىسى قايناق سۇ

كۈنى ئەتىگەندە ۋە كەچتە ئىككى قېتىملا ساغقىلى بولىدۇ، ئاتنى بولسا ئەتىگەندىن كەچكىچە بەش - ئون قېتىملاپ ساغقىلى بولىدۇ. ھەر قېتىم سېغىلغان سۈت شۇ ھامان ئېلىپ كېلىنىپ چاناشقا تۆكۈلىدۇ. بەزى قازاق چارۋىچىلار بىر پارچە خام قۇيرۇق ياغنى چاناشقا سېلىپ قىمىز بىلەن تەڭ ئېچىتىدۇ، بۇنداق قىمىز تېخىمۇ پۇراقلىق، تېخىمۇ لەززەتلىك، ئوزۇقلۇققا باي بولىدۇ. بەزى ئادەملەر كېسەل داۋالاش مەقسىتىگە يې - شىش ئۈچۈن قىمىز ئىچىگە يەنە ياۋا زەنجۈبىل، كۈچۈلا سېلىپ ئۇنىڭ تەمىنى تېخىمۇ تەڭشەپ، كېسەل داۋا - لاش رولىنى كۈچەيتىدۇ.

تۆگە قىمىزى بۇ قازاق، موڭغۇل، قىرغىز قاتارلىق مىللەتلەرنىڭ ئالىي ئىچىملىكى. قازاق، قىر - غىزلار ئۇنى «چۇبات» دەيدۇ. تۆگە سۈتىنىمۇ ئات سۈتىگە ئوخشاش، ئېچىتقاندىن كېيىن ئاندىن ئىچكىلى بولىدۇ. تۆگە سېغىلغاندىن كېيىن، سۈت ئۆچكە تېرى - سىدىن ئىشلەنگەن چاناشقا قويۇلۇپ، ئازراق ئېچىتقۇ سېلىنىپ، ئىسسىق جايغا قويۇپ ئېچىتىلىدۇ. زۆرۈر تېپىلغاندا، سىرتى ياخشىلىق نەرسىلەر بىلەن چۈمكەپ قويۇلىدۇ. بۇ ئارىلىقتا ئۇنى كالتەك بىلەن بىرنەچچە قېتىم قوچۇپ قويۇش كېرەك. ئادەتتە ئۇنى ئىككى - ئۈچ كۈندىن كېيىن ئىچكىلى بولىدۇ. ئاتقا قارىغاندا تۆگىدىن سۈت ئاز چىقىدۇ، ئۇ بوتلىقىنى ئەمدۈرگەندىن باشقا، بىر كۈندە ئاران 2 كىلوگرامچە سۈت بېرىدۇ. شۇڭا، تۆگە قىمىزى ئات قىمىزىدىن ئەتۈر - لىقراق. چارۋىچىلار ھەمىشە مېھماننى تۆگە قىمىزى بىلەن كۈتۈۋالىدۇ. تۆگە قىمىزى ئىسسىقنى ئېلىپ، ئۆسۈملۈكنى قاندۇرىدىغان ئىچىملىكلا بولۇپ قالماي، يەنە ئۆپكە تۈبېرىكۈلىيوزى، قان ئازلىق، ئاشقازان كې - سىلىنى داۋالايدىغان ئېسەل دورا. تۆگە قىمىزى يازدا كۆپرەك بولىدۇ، ئەمما ئەتىياز، كۈز، قىشتىمۇ ياسى - غىلى بولىدۇ.

سۈت ھارىقى بۇ كالا، قوي (ئۆچكە) سۈتىدىن ياسىلىدۇ. ئۇ موڭغۇللارنىڭ ئەنئەنىۋى ئىچىملىكى. ئۇنىڭ موڭغۇلچە نامى «ئېرەك» بولۇپ، «ھا - راق» دېگەن مەنىنى بىلدۈرىدۇ. ئۇنى ياساش ئۇسۇلى مۇنداق: كالا، قوي (ئۆچكە) سۈتى چوڭ تېرە چاناشقا قويۇلۇپ، مۇۋاپىق تېمپېراتۇرا ئاستىدا كالتەك بىلەن قايتا - قايتا قوچۇپ ئېچىتىلىدۇ. ئۇ ئادەتتە بىرەر ھەپتىدە تولۇق ئېچىپ بولىدۇ. ئۇنىڭدىن ئايرىلىپ چىققان قايناق ياكى ماي سۈزۈپ ئېلىنىدۇ. ئاندىن

قۇيۇپ سۇيۇلدۇرغاندىن كېيىن سۈزگۈچتە سۈزسلا بوزا تەييار بولىدۇ. بۇ ئىچىملىكنىڭ تەمى سەل تاتلىق چۈچۈمەل بولۇپ، تەركىبىدە ئازراق ئىسپىرت بار، ئۇنى ئىچكەندىن كېيىن ئادەمنى قىزىتىدۇ. شۇڭا، قىشتا ئادەملەر ئۇنى دائىم ئىچىدۇ. بوزا ياساشنى قىر-غىز ئاياللىرىنىڭ ھەممىسى دېگۈدەك بىلىدۇ. بوزا تەركىبىدە كۆپ خىل ئوزۇقلۇق تەركىبلەر بولغاچقا، بىر خىل قان تولۇقلايدىغان ئوزۇقلۇق دەپ قارالماقتا، چارۋىچىلار قان ئازلىق كېسىلى قاتارلىق كېسەللەرنى ھەمىشە بوزا بىلەن داۋالايدۇ. شۇنداقلا ئۇنىڭ يەنە ھەزىم قىلىشقا ياردەم بېرىش رولىمۇ بار. قىشتا، قىرغىزلار مېھماننى قانداقلا تاماق بىلەن كۈتمىسۇن، ئۇلارغا ئۆزلىرى ياسىغان بوزىنى تېتىتىشىنى ھەرگىز ئۈتۈپ قالمايدۇ.

مودىزى بۇ تاجىكلارنىڭ بىر خىل سوغۇق ئىچىملىكى. مۇۋاپىق مىقداردىكى قېتىقنى ساغى دەپ ئاتىلىدىغان ماي ئايرىش ئەسۋابى (ياغاچتىن ياسالغان سوغا، چېلەك) غا قۇيۇپ، بىر ئۇچى يايلاق كالتەك بىلەن بىر سائەتچە قوچۇپ ئارىلاشتۇرغاندىن كېيىن قېتىق تەركىبىدىكى ئاق ماي، ئۈستىگە ئۆزلەپ چىقىدۇ. ئاق ماي سۈزۈپ ئېلىنغاندىن كېيىن، قالغان سۇت قازانغا قۇيۇلۇپ 10-15 مىنۇت قاينىتىلىدۇ. سوۋۇغاندىن كېيىن بۇنىڭ بىر قىسمى سوغۇق ئىچىملىك قاتارىدا ئىچىلىدۇ ۋە مودىزى دەپ ئاتىلىدۇ؛ قالغان قىسمىنىڭ سۇيى ساقىتىۋېتىلىپ، قۇرۇتۇش ئارقىلىق پىشلاق (ئېرىمچىك) ياسىلىدۇ. مودىزىنىڭ تەمى چۈچۈمەل بولۇپ، ئەڭ ئۇزۇن بولغاندا بىر ھەپتە ساقلىغىلى بولىدۇ. ئۇ ئۆسۈملۈقنىمۇ باسدۇ، ھەزىم قىلىش فۇنكسىيىسىنىمۇ كۈچەيتىدۇ. سېمىز گۆش قاتارلىق ماي تەركىبى يۇقىرى يېمەكلىكلەرنى يېگەندىن كېيىن ھەزىم قىلىشقا ياردەم بېرىدۇ.

تونۇر ئۇيغۇرلاردا ئەڭ كۆپ ئۇچرايدىغان نان پىشۇرىدىغان قۇرۇلما. تونۇر بەغىنى دۈم كۆمتۈرۈلۈپ قويۇلغان، تۆۋى يوق ئىدىشقا ئوخشايدۇ. ئېگىزلىكى بىر مېتىرچە كېلىدۇ. ئۈستىدە ئاغزى، ئاستى تەرىپىدە دېدە داپخانسى بولىدۇ، تونۇر ئاغزىنىڭ گىرۋىكىگە ئادەتتىكى نەقىش چىقىرىلىدۇ. تونۇرلارنىڭ تولىسى لاي، كېسەكتىن ياسىلىدۇ. ئوخشاش بولمىغان رايونلارنىڭ تونۇر ياساش ئۇسۇلىمۇ ئوخشاش ئەمەس. جەنۇبىي شىنجاڭدىكى تونۇرلارنىڭ تولىسى سېغىزلىق شور توپىدا، شىمالىي شىنجاڭدا بولسا سېغىز توپا، تۈز، قوي

يۇڭى ئارىلاشتۇرۇلغان لايدا ياسىلىدۇ. تونۇرنىڭ مۇئەييەن قېلىپى بولمايدۇ، بەلكى ئۇنى مەخسۇس ئۈستىدىلار ياسايدۇ. تونۇر ياساشتا، ئالدى بىلەن سېغىز توپىغا قوي يۇڭى ئارىلاشتۇرۇپ لاي ئېتىلىدۇ، لاي تەييارلاش بىر ئاز ئۇزۇن ۋاقىت ۋە خېلى كۈچ تەلەپ قىلىدۇ. ئاندىن كېيىن بەغىنى تام قوبۇرغاندەك، تەييارلانغان لاي بىر قەۋەتتىن، بىر قەۋەتتىن چەمبەر شەكلىدە قىلىنىپ بىر - بىرىگە چېتىلىدۇ. بىر قەۋەتنى قۇرۇپ، ئاندىن كېيىن، ئاندىن ئۇنىڭ ئۈستىگە يەنە بىر قەۋەت لاي قۇيۇلۇپ، ئاستىدىن ئۈستىگىچە ئىدىش شەكلى ھاسىل قىلىنىدۇ. ئادەتتە بىر تونۇرنى ياساشقا بىر ھەپتەچە ۋاقىت كېتىدۇ. تونۇر پۈتكەندىن كېيىن مۇۋاپىق جايغا ئورۇنلاشتۇرۇلۇپ، ئەتراپى كېسەك بىلەن چاسا قىلىپ ياساپ چىقىلىدۇ. تونۇرنىڭ ئاستىدا شالا، سى، داپخانسى، شامال كىرىش ئېغىزى بولىدۇ. داپخانغا ئارقىلىق تونۇر ئىچىنىڭ تېمپېراتۇرىسىنى تەڭشەش ئىمكانىي بولىدۇ. نان يېقىشقا توغرا كەلگەندە، تونۇرغا ئوتۇن، كۆمۈر بىلەن ئوت يېقىلىپ، تونۇر ئازا ئاقار-غۇچە قىزىتىلىدۇ، ئاندىن ئوت ئارتىپ ئېلىنىپ، داپخانسى ئېتىلىدۇ. تونۇرنىڭ ھاۋاسىنى تەڭشەش ئۈچۈن تۈز چېچىلغاندىن كېيىن نان تونۇرغا رەتلىك يېقىلىپ، تونۇرنىڭ ئاغزى يېپىلىدۇ. نان تونۇرنىڭ قىزىقى ۋە تونۇردا قالغان ئوتتا دۈملىنىپ پىشىدۇ. چوڭ تونۇرلاردا ئاندىن باشقا تونۇر كاۋىپى پىشۇرغىلى، كىچىك تونۇرلارغا ساسا ياقىلىپ، ھەر خىل كاۋاپ قاتارلىق يېمەكلىكلەرنى پىشۇرغىلى بولىدۇ.

ئاپتۇۋا بۇ سۇ قاچىلىنىدىغان ئەسۋاب. ئۆي-خۇرلار مېھمان كۈتكەندە، تاماقنىڭ ئالدى - كەينىدە قول يۇيۇشقا ئىشلىتىلىدىغان مەخسۇس سۇ قاچىسى، شۇنداقلا ئۇ يەنە كۆرۈپ ھۇزۇرلىنىش قىسمىتىگە ئىگە قول ھۈنەر - سەنئەت بۇيۇمى. ئادەتتە ئۇ چىلاپچا بىلەن پار قىلىنىپ ئىشلىتىلىدۇ. بۇنى يەرلىك مىسكەر ئۇسۇلى تىلار قىزىل مىس، برونزا ياكى ئاليۇمىندىن پىششىقلاپ ياسايدۇ. ئاپتۇۋىنىڭ قىزىل مىستى ياسالغىنى كۆپرەك ئۇچرايدۇ، شۇنداقلا ئەتىۋارلىق ھېسابلىنىدۇ. ئاپتۇۋىنىڭ غازىنىڭ بويىنىدەك ئاستىدىن ئۈستىگە كۆتۈرۈلۈپ تۇرىدىغان جوغىسى ئاپتۇۋا بىلەن بىر تۇتاش بولىدۇ. جوغىسىنىڭ ئۇچىدا سۇ چىقىدىغاندا ئېچىلىپ، ئېقىپ چىققان سۇنى بىر يەرگە يىغىپ بېرىش، سۇنىڭ چاچراپ كېتىشىدىن ساقلىنىش رولىنى ئوينايدىغان بىر تال ھەرىكەتچان ياپراقچە بار. ئاپتۇۋىنىڭ تۇتقۇچى ۋە شاپتۇلسىمان ئاغزى، نەقىش بىلەن توشقۇ-

كىيىم - كېچەك ۋە بېزەكلەر ئۇيغۇر، قازاق قاتارلىق مىللەتلەرنىڭ ئاياللىرى رەڭدار، جۈلالىق ئۇزۇن كۆڭلەك كىيىپ، ئۈستىگە پىنجەك كىيىشكە ئىزارا. ئۇيغۇر، ئۆزبېكلەرنىڭ كۆڭلىكى كەڭ، مەيىدىسى پۇرمىلىك بولىدۇ. قازاق، قىرغىزلارنىڭ كۆڭلىكى ئىككىنچى ئېتىكى پۇرمىلىك بولىدۇ. تاجىك ئاياللىرى كۆڭلەك ئۈستىگە پەشتاما ئېسىۋالىدۇ. ئۇيغۇر، ئۆزبېك ئەرلىرىنىڭ تولىسى پېشى تىزىدىن ئاشىدىغان، ياقىسى، يانچۇقى يوق بەقسەم كىيىپ، بېلىگە پوتا باغلاشنى ياخشى كۆرىدۇ. موڭغۇل، داغۇرلار خەنزۇچە ئۇزۇن نىمچە تون كىيىپ، بېلىگە قىزىل، سېرىق، يېشىل شايىدىن پوتا باغلاپ يۈرۈشكە ئىزارا. ئۇيغۇر، قازاق، قىرغىز، تاجىك قاتارلىق مىللەتلەر يەنە كەيىملىرىنىڭ ياقىسى، مەيدىسى، يەك ئۈچى، مۇرىسى، ئىشتاننىڭ پۇچقىقى قاتارلىق جايلىرىغا، تۈرلۈك رەڭدار مەشۇت يىپىلار بىلەن تولىمۇ نەپىس گۈل ۋە نەقىشلىرىنى چېكىشكە، بەزىلىرى تۈرلۈك رەڭدار مۇنچاقلىرىنى ۋە رەڭلىك ياپراقچە قاتارلىق بېزەكلەرنى تاقاشقا ئىزارا. تاغلىق چارۋىچىلىق رايونلىرىدا ياشايدىغان قازاق، قىرغىز، تاجىك قاتارلىق مىللەتلەرنىڭ كىيىم-كېچىكى يايلاقتىكى چارۋىچىلىق مەدەنىيىتىنىڭ ئالاھىدىلىكىنى ئەكىس ئەتتۈرۈپ بېرىدۇ. قىش پەسلىدە ئەرلەرنىڭ تولىسى بىرقەدەر كەڭ، ئازادە، چىداملىق جۈزۋا، تېرە شالۋۇرلارنى كىيىدۇ، بۇنداق جۈزۋا ئات ئۈستىدە ھەرىكەت قىلىشقا قۇلايلىق بولۇپلا قالماي، ئۇنى يەنە كېچىلىرى يوتقان ئورنىدا يېپىپ ياتقىلىمۇ بولىدۇ.



مىللىي كىيىم - كېچەكلەر

بېزەك، زىننەت بۇيۇملىرىنى تاقاشنى شىنجاڭدىكى ئاز سانلىق مىللەت ئاياللىرىنىڭ ھەممىسى ياخشى كۆرىدۇ. قازاق ئاياللىرى كىيىمنى كۈمۈش نەقىشلىرى، كۈمۈشتىن ياسالغان بېزەكلەر ياكى تۈرلۈك رەڭلىك مارجان - مۇنچاقلىرى بىلەن زىننەتلەشنى ياخشى كۆرىدۇ.

زۇلغان ئاپتۇۋا گەۋدىسى بىلەن مۇكەممەل بىر پۈتۈندۈ. لۈككە ئايلىنىپ، كۆزگە ئاجايىپ گۈزەل كۆرۈنىدۇ.

دوپپا شىنجاڭدىكى ھەرقايسى ئاز سانلىق مىللەتلەر كىيىدىغان دوپپىنىڭ خىلى ناھايىتى كۆپ. دوپپا چاقارا تاۋارغا ئاق گۈل قوندۇرۇپ ياكى رەڭلىك دۇخاۋىغا تۈرلۈك چىرايلىق گۈل، نەقىشلەر كەشتىلىنىپ تىكىلىدۇ. ھەرقايسى رايونلارنىڭ، پېشى ئوخشاش بولمىغانلارنىڭ دوپپىلىرى بىر - بىرىدىن پەرقلىنىدۇ. گۈللۈك دوپپا ئۇيغۇرلارنىڭ ئالاھىدە ئۆزگىچىلىكىگە ئىگە باش كىيىمى ھېسابلىنىدۇ. مەيلى قېرى - ياش بولسۇن، ئۇيغۇرلارنىڭ ھەممىسى تۈپتۈپ چۈپىلەپ ئىشلەنگەن چىرايلىق دوپپىلارنى كىيىشنى ياخشى كۆرىدۇ. قازاقلارنىڭ دوپپىسىمۇ ئۆزگىچە بولۇپ، ئۇنىڭ ئۈستىگە گۈل كەشتىلىنىدۇ. چۆرىسىگە ئۈنچە بىلەن تۈرلۈك گۈللەر نەقىشلەنگەن يۇمىلاق، تۈز دوپپا - «تاقىيە» قازاق قىزلىرى ئەڭ ياخشى كۆرىدۇ. باشتا كىيىمى بولۇپ، دوپپىنىڭ چوققىسىغا بانۇرلۇق، جەسۇرلۇقنىڭ سىمۋولى سۈپىتىدە بۈركۈتنىڭ يۇمشاق پەيلىرى قاندىلىدۇ. قىزلار ياتلىق بولغاندا بېشىغا گۈل كەشتىلىگەن ھەم ئۈنچە - مەرۋايىتلار بىلەن بېزەلگەن ئۈچى ئۈچلۈك ئېگىز قالپاق - «ساۋكەلە»نى كىيىدۇ. قىرغىز ئەر - ئاياللىرىنىڭ ھەممىسى تۈرلۈك رەڭلىك دۇخاۋىلاردىن تىكىلگەن ئۈستى تۈز دوپپىنى كىيىشكە ئىزارا. تاجىك ئاياللىرى چىرايلىق كەشتە بېسىلغان چۆرىسىگە قۇلۇقىغىچە چۈشۈپ تۇرىدىغان چۈچىسى بار دوپپىلارنى كىيىشكە خۇشتار. تاتار ئاياللىرى رەڭلىك مۇنچاقلىرىدىن كۆز قۇيۇلغان ئۈستى تۈز گۈللۈك دوپپا كىيىپ ئۈستىگە گۈللۈك رومال ئارتىدۇ. ئۇيغۇر، قازاق، قىرغىز، تاجىك قاتارلىق مىللەتلەرنىڭ ئەرلىرى تۈرلۈك تېرە ۋە كىگىز تۇماق ۋە قالپاقلارنى كىيىدۇ. قازاقچە تۇماق ئالاھىدە ئۆزگىچە بولۇپ، ئوڭ - سول تەرەپلەردە قۇلاقنى، ئارقىدا گەجگىنى يېپىپ تۇرىدىغان قۇلاقلىرى بار، تۇماقنىڭ چوققىسى تۆت قىرلىق بولۇپ، سوغۇقتىن مۇۋاپىقلىنىشكە ناھايىتى ئەپلىك. موڭغۇللارنىڭ ئەرلىرى چوڭ گىرۋەكلىك سوكونا قالپاق كىيىدۇ. خۇيزۇلارنىڭ ئەرلىرى قارا، ئاق رەختلەردىن تىكىلگەن كىچىك، ئەپلىك دوپپىنى كىيىشكە ئىزارا. (رەڭلىك قىستۇرما ۋاراقنىڭ 29 - بېتىگە قارالسۇن)

ئاياللارنىڭ ئۆتۈكلىرىگە تۈرلۈك نەقىشلەر قويۇلدى. قازاقلارنىڭ ئەرلىرى كىيىدىغان ئاياغ، ئۆتۈك، لەر مۇنداق بىرنەچچە خىل بولىدۇ: ① ئىگىز پاشنىدەلىق، ئۇزۇن قونجىلۇق ئۆتۈك، ئۇنىڭ قونجى تىزىدىن ئاشىدۇ. بۇنداق ئۆتۈك باشتىن - ئاخىرىغىچە كالاخۇرۇمىدىن تىكىلىدۇ. ② يازلىق ئۆتۈك، بۇنىڭ تاپىنى نېپىزرەك بولىدۇ. ③ ئوۋدا كىيىدىغان ئۆتۈك، بۇنىڭ تاپىنى ياكى، ئۈچىدا قاپلىمىسى بار بولۇپ، يېنىك، ئەپلىك، يۇمشاق بولۇشتەك ئالاھىدىلىككە ئىگە. ④ يۇمشاق تېرىدىن تىكىلگەن يۇمشاق ئۆتۈك ۋە تېرە كەشە مۇبار، بۇلارنىڭ تاپىسى بولمايدۇ. قازاقلارنىڭ كەشەنىڭ سىرتىغا كۆك ياكى باشقا رەڭلىك رەختتىن تۈرلۈك چىرايلىق نەقىشلەر تىكىلىدۇ. ئاياللار ئومۇمەن يۈزلۈك ھالدا مەسە كىيىپ، ئۈستىگە كالاچ سېپىۋالىدۇ. ئاجىكلار ئۆزى تىكىۋالىدىغان ئۇزۇن قونجىلۇق، ئۈچى ئۇچلۇق، ئاستى يۇمشاق ئۆتۈكنى كىيىدۇ. ئادەتتە ئۇ قىزىل رەڭدە بويلىدۇ. ئۆتۈكنىڭ قونجى ئەركەك تاغ ئۆچكىسىنىڭ تېرىسىدىن، تاپىنى كالا، قوناز ياكى تۈگە تېرىسىدىن تىكىلىدۇ.


نىكاھ شىنجاڭدىكى ھەر سىللەت ئارىسىدا بىر ئىر، بىر خوتۇنلۇق تۈزۈمى بولغا قويۇلغان، ئىسلام دىنىغا ئىشىنىدىغان سىللەتلەر ئادەتتە ئىسلام دىنىغا ئىشەنمەيدىغان سىللەتلەر بىلەن نىكاھلانمايدۇ. بۇ چەكلىمە ئاياللارغا نىسبەتەن تېخىمۇ قاتتىق. جەمەت تۈزۈمى ساقىتىلىرى ساقلىنىپ قالغان قازاق، قىرغىز، موڭغۇل قاتارلىق سىللەتلەر ئارىسىدا يەنە بىر جەمەتنىڭ ئەزالىرى ئۆزئارا توي قىلسا بولمايدۇ، دېگەن چەكلىمە بار. قازاقلارنىڭ بىر قەبىلىدىن بولغان قىز - ئوغۇللىرى توي قىلماقچى بولسا قانداشلىق مۇناسىۋىتى يەتتە ئەۋلادتىن ھالقىغان بولۇش، قۇدا تەرەپنىڭ ئۆيى يەتتە كۈنلۈك يىراق جايدا بولۇشى لازىم، دەيدىغان گەپلەرمۇ بار.

ئۇيغۇرلارنىڭ تولىسى ئۆز سىللىتى دائىرىسىدە تويلىشىدۇ. توي داغدۇغىلىق، قويۇق سىللى ئالاھىدىلىكىگە ئىگە ئۆتكۈزۈلىدۇ. توي كۈنى ئەتىگەندە، قىزنىڭ ئۆيىدە نىكاھ ئوقۇلىدۇ، ئاخۇنۇم ئايەت ئوقۇيدۇ ھەم قىز - ئوغۇلدىن تويىدىن رازى ياكى رازى ئەمەسلىكىنى سورايدۇ. نىكاھ ئوقۇلۇپ بولغاندىن كېيىن توي بولغان قىز - يىگىت تۈز سۈيىگە چىلانغان ئاننى يىيىشىدۇ، بۇ «جاپانئىمۇ، راھەتتىمۇ بىللە تارتتىمىز، نىكاھقا مەڭگۈ سادىق بولىمىز» دېگەن مەنىنى بىلدۈرىدۇ. نىكاھ ئوقۇش مۇراسىمى ئاياغلاشقاندىن كېيىن

دۇ. قىرغىز ئاياللىرى بولسا ئۆرۈمە چاچلىرىغا نۇرغۇن كۈمۈش زەنجىر، كۈمۈش تەڭگە قاتارلىقلارنى ئاسىدۇ ۋە ئۇنى تىزىق مارجان بىلەن چېتىپ قويىدۇ. تاجىك ئاياللىرى دوپپىنىڭ چۆرىسىگە چۇچا ئورنىدا بىرقاتار كۈمۈش زەنجىر ئېشىشقا، چوڭ ھالقا سېلىپ، بويىغا بىرنەچچە قۇر مارجان ئېشىشقا، مەيدىسىگە بىر قاتار چوڭ كۈمۈش ياپراق بېزەكلەرنى قاداشقا، قولغا مېتاللاردىن ئىشلەنگەن بىلەزۈك ياكى ئۈزۈك سېلىشقا ئامراق.

ئىسلاھات ئېلىپ بېرىلغان، ئىشەك سىرتقا ئېچىدۇ. ئۆپتىلگەندىن بۇيان، ھەر سىللەت خەلقىنىڭ تۇرمۇش سەۋىيىسى ناھايىتى زور دەرىجىدە يۇقىرى كۆتۈرۈلدى. ئىجتىمائىي تۇرمۇش تەدرىجىي ھالدا زامانىۋىلاشتۇرۇشقا قاراپ قەدەم قويماقتا. شىنجاڭدىكى ھەرقايسى ئاز سانلىق سىللەتلەرنىڭ كىيىم - كېچىكى ۋە بېزەكلىرى ئاساسىي جەھەتتىن بىردەكلىككە قاراپ يۈزلەندۈرۈلگەن. شەھەرلەردىكى ھەر سىللەت ئەرلىرىنىڭ كاسەتۇم - بۇرۇلكا كىيىپ، گالستۇك تاقاپ يۈرۈشى، ئاياللارنىڭ يۈرۈشلۈك پار كىيىملىرىنى كىيىشى ئومۇمەن يۈزلۈك ئەھۋال بولۇپ قالدى.

ئۆتۈك، ئاياغ ئاز سانلىق سىللەتلەرنىڭ تولىسى ئۇزاق مۇددەتلىك ئوۋ ئوۋلاش، كۆچمەن چارۋىچىلىق تۇرمۇشى بېشىدىن ئۆتكۈزگەن بولغاچقا، ئۇلاردا ئۆتۈك كىيىش ئادەتكە ئايلانغان. ئۇيغۇرلارنىڭ ئاساسلىق ئاياغ كىيىملىرى ئۆتۈك، چورۇق، مەسە، كەش، كالاچتىن ئىبارەت. ئۇيغۇر ئاياغ كىيىملىرىنىڭ تولىسى قوي، كالا تېرىسىدىن ياسىلىدۇ. ئۆتۈكنى ئەر - ئاياللارنىڭ ھەممىسى ياخشى كۆرىدۇ، ياشانغانلار كۆپىنچە مەسە - كالاچ كىيىدۇ. بۇرۇنقى كالاچلار كۆپىنچە كۆندىن ياسىلاتتى، ھازىر ئومۇميۈزلۈك ھالدا كاۋچۇكتىن ياسىلىدىغان بولدى.



سىللىچە ئۆتۈك، ئاياغ

شىنجاڭدىكى خەنزۇلارنىڭ قىز كۆچۈرۈشىگە ئوخشايدۇ. ئاندىن يىگىت قىزنى ئۆيىگە ئېلىپ كېتىدۇ.



توي

بۇ چاغدا يىگىت تەرەپنىڭ ئۆيىدىكى توي باشلىنىپ، زىياپەت بېرىلىدۇ ھەم چېلىشىش، قوينىڭ بويىنى كېسىۋېلىش، قوي تېرىسى تارتىش، قوي بېشىنى تالىش قاتارلىق كۆڭۈللۈك ئويۇنلار ئوينىلىدۇ.

قىزغىنلار چاي ئىچكۈزگەندە، ئوغۇل تەرەپ توي-لىۇق مالىنى ئاتقا ئارتىپ ئېلىپ كېلىدۇ. چاي ئىچكۈزۈلدى. دېگەن مەنىدە ئاتنىڭ بېشىغا ئازراق پاختا قىلىپ خۇرۇپ قويىدۇ. ئوغۇل تەرەپ قىزنىڭ ئۆيىگە يېتىپ كەلگەندە، قىز تەرەپ بۇ تويغا رازى ئىكەنلىكىنى ئىسپات قىلىپ، ئۇلارنىڭ ئۆچىسىغا ئازراق ئون چاچىدۇ ھەم داستىخان تەييارلاپ مېھمان قىلىدۇ. توينىڭ ھارپا كۈنى يىگىت قولىدىكى ۋە تۇغقانلىرى، دوست - يارەنلىرى بىلەن ئاتلىق بېرىپ قىزنى كۆچۈرۈپ ئېلىپ كېلىدۇ. ئەتىسى توي رەسمىي باشلىنىدۇ. قوي - كالا سويۇلۇپ، يۇرتقا كاتتا ئاش تارتىلىدۇ. تاماقتىن كېيىن ئاخۇنۇم دۇئا قىلىدۇ ھەم قىز - يىگىتكە تۈز سۈيىگە چىلانغان نان يېگۈزىدۇ، ئۇنىڭدىن كېيىن ئوغۇل ئاش تارتىش، بەيگە، چېلىشىش، كۈچ سىنىشىش قاتارلىق كۆڭۈللۈك ئويۇنلار ئوينىلىدۇ.

شېبەلەرنىڭ ئەنئەنىۋى توي مۇراسىمى مۇنداق بولىدۇ: ئالدى بىلەن يىگىت تەرەپ «سالام بېرىش زىياپەتى» ئۆتكۈزۈپ، تويۇقلارنى تاپشۇرۇپ، چاي ئىچكۈزۈلىدۇ. ئاندىن كېيىن ئەلچى بىلەن قىز - يىگىت تەرەپ «قىز كۆچۈرۈش» ۋاقتىنى مەسلىھەتلىشىپ بېكىتىدۇ. توي كۈنى قىز تەرەپ زىياپەت تەييارلاپ ئوغۇل - تۇغقانلىرى، دوستلىرىنى مېھمان قىلىدۇ. قىز يۆتكەش كۈنى يىگىت تەرەپ ساپىۋەنلىك ھارۋا بىلەن قىزنى ئالغىلى كېلىدۇ. كېلىننىڭ بېشى قىزىل ياغلىقتا يېپىلىدۇ. كېلىن قېينانا، قېينانىسىنىڭ ئۆيىگە

كېلىن ئۆيىدە قىز كۆچۈرىدىغانلارنىڭ كېلىشىمى كۈتىدۇ. توي كۈنى قىز - ئوغۇلنىڭ ئۆيىدە تەڭلا بىر ۋاقىتتا داستىخان سېلىنىپ، يۇرتقا چاي بېرىلىدۇ. چۈشتىن كېيىن چىرايلىق تويۇق كېسىملەرنى كىيگەن يىگىت تۇغقانلىرى، دوستلىرىنىڭ ھەمراھلىقىدا قىزنى كۆچۈرۈپ كەلگىلى قۇدا تەرەپكە بارىدۇ. توي بولغان سان قىز بولغان چىقىشتىن ئىلگىرى قىزنىڭ ئانا - ئانىلىرى قىزغا بەخت تىلەپ دۇئا قىلىدۇ، قىز ئاتىلىدىغانلىرى بىلەن يىغلاپ خەيرلىشىدۇ. كېلىن قېينانا، قېينانىسىنىڭ بوسۇغىسىغا كەلگەندە، يىگىتنىڭ ئائىلىسىدىكىلەر كېلىننى قىزىل پاياندازغا دەستىمە دەپ يىگىت، كېلىن پاياندازدىن ئۆتۈپ بولۇشىغا مېھمانغا كەلگەن باش يىگىت - قىزلار ئولتۇرۇپ كېلىپ پاياندازنى ئالغىلى بېرىشىدۇ ۋە ئۇنىڭدىن بىر پارچىنى قۇت بەلگىسى قىلىپ ساقلىتىدۇ. ئۆيگە كىرىپ كەندىن كىيىن پاختا - ئۇسۇل ئىچىدە قىزنىڭ يۈزىنى ئىچىنى مۇراسىمى بولىدۇ، ئاندىن ھەممەيلەن زىياپەت داستىخانغا ئولتۇرۇشىدۇ. ئاندىن مەشرەپ ئۆزگۈزۈلىدۇ. ئەتىسى تاڭ سەھەردە توي بولغان قىز - يىگىت قېينانا، قېينانىلىرىغا سالام بېرىدۇ، تويىدىن كېيىنكى بىر ھەپتە ئىچىدە قۇدىلار ئۆزئارا بىر - بىرىنى چىللاپ، ھال سورىشىدۇ.

قازاقلار بىكى كېلىن ئۆيىگە ئېلىپ كىرىلگەندە، قېينانا بولغۇچى كەمپوت، قۇرۇت قاتارلىق نەرسىلەرنى قىزنىڭ بېشىدىن ئۆزۈپ چاقىۋېلىدۇ. ئارقىدىن كېلىن ئاق ئۆيىگە ئېلىپ كىرىلىپ، يۈز ئېچىش ئۈچۈن چوڭلارنىڭ ئالدىغا تۇرغۇزۇلىدۇ. قولىغا تۈرلۈك رەڭدار لېنتىلار باغلانغان قامچىنى ئالغان بىرەيلەن، قىزغا قاراپ يۈز ئېچىش ناخشىسى ئېيتىدۇ، ناخشا تۈگىگەندىن كېيىن قامچىسى بىلەن قىزنىڭ يۈزىگە يېپىلغان ياغلىقنى ئېچىۋېتىدۇ. ئۇنىڭدىن كېيىن ئوغلاق تارتىش، بەيگە، قىز قوغلاش، چېلىشىش قاتارلىق كۆڭۈللۈك ئويۇنلار ئوينىلىدۇ.

موڭغۇللار چاي ئىچكۈزگەن كۈنى يىگىت تەرەپ سېرىق يىلىم سۈرتۈلگەن خادا (ئىككى قوللاپ سۈندىغان ئاق لاتا) نى قىزنىڭ ئائىلىسىدىكى ياشانغانلارغا ۋە ئانا - ئانىسىغا تەقدىم قىلىدۇ. بۇ ئىككى ئائىلىنىڭ مۇناسىۋىتى بەئەينى مۇشۇ يىلىمدا چاچىلغاندەك، مەڭگۈ ئايرىلمىسۇن، دېگەن مەنىنى بىلدۈرىدۇ. توي كۈنى ئەتىگەندە يىگىت قىزنىڭ ئۆيىگە بارىدۇ، دەسلەپتە قىز تەرەپ ئۇلارنى ئۆيىگە كىرگۈزمەيدۇ، كېيىن يالۋۇرۇش، تاتلىق گەپلەر قىلىش نەتىجىسىدە ئىشىكىنى ئېچىپ مېھمانلارنى ئۆيىگە باشلاپ، مېھمان قىلىدۇ (بۇ

كەلگەندىن كېيىن ئاسمانغا، زىمىنغا، ئاتا - ئانىسىغا تەزىم قىلىدۇ. ئاندىن يىگىت بىلەن قىز ئوچاق ئالدىدا بىر - بىرىگە قاراپ تىزلىنىپ ئولتۇرۇپ، خاداغا ئو - رالغان قۇيرۇق ماينى ئوچاقتىكى ئوتقا تاشلاپ، قېرىپ تۇلگۇچە بىر - بىرىدىن ئايرىلماسلىققا قەسەم قىلىشىدۇ.

تاجىكلاردا، توي بولغان كۈنى يىگىت بېشىغا ئىككى تال قىزىل - ئاق شايى ئورالغان تۇماق كىيىدۇ. قىز قولغا قىزىل، ئاق شايى لېنتا باغلانغان ئۈزۈك سالىدۇ. ئەتىسى يىگىت ئاتقا مىنىپ قىزنى ئالغىلى بارىدۇ، قىزنىڭ ئاتا - ئانىسى ۋە ئۇرۇق - تۇغقانلىرى يىگىتكە ئىككى چىنە سېرىقماي سېلىنغان سۈت تۇتىدۇ. يىگىت ئۇنى ئىچىپ بولۇپ ئاندىن ئاتتىن چۈشىدۇ. قىز تەرەپنىڭ ئاقساقاللىرى يىگىتنى مۇبارەك - لەپ، ئۇنىڭ مۇرىسىگە ئۈن چاچىدۇ. ئاندىن كېيىن زىياپەت ئۆتكۈزۈپ مېھمان قىلىدۇ ھەم تۈرلۈك تەبرىك - لەش پائالىيەتلىرىنى ئۆتكۈزىدۇ. ئاندىن نىكاھ ئوقۇلىدۇ. نىكاھ مۇراسىمىغا خەلپەت رىياسەتچىلىك قىلىپ، ئايەت ئوقۇپ، دۇئا قىلغاندىن كېيىن قىز - يىگىتكە بىر يۈتۈمدىن تۈز ئىچكۈزىدۇ. قىز - يىگىت ئاق، قىزىل شايى لاتا يۆگەلگەن ئۈزۈكنى ئالماشتۇرۇشىدۇ. گۈگۈم چۈشكەندە كېلىن قېيىنلىرىنىڭ ئۆيىگە ئېلىپ كېلىنىدۇ. قېيىنلار بولغۇچى قىز - يىگىتكە ئۆز قولى بىلەن ئىچىگە سېرىقماي سېلىنغان ئەتكەن جاي تۇتىدۇ. قىز - يىگىت ئۇنى ئىچىپ بولۇپ، ئاتتىن چۈشۈپ ئۆيگە كىرىدۇ، كىشىلەر ئۇلارنىڭ مۇرىسىگە ئۈن چېچىش ئارقىلىق بەخت تىلەيدۇ. كېلىن كۆچۈرۈپ كېلىنىگەن ئۈچىنچى كۈنى چۈشتىن كېيىن يۈز ئېچىش مۇراسىمى ئۆتكۈزۈلىدۇ، توي مانا شۇ چاغدا ئاندىن تۈگىگەن بولىدۇ.

ئۆزبېكلەرنىڭ تويى قىز تەرەپتە ئۆتكۈزۈلىدۇ، قىز - يىگىت ئىككى تەرەپنىڭ مېھمانلىرى پۈتۈنلەي قىزنىڭ ئۆيىگە بارىدۇ. يىگىتنىڭ ئاتا - ئانىسى بىلەن بىرەنچە تۇغقىنى، دوستى ئەتىگەندىلا قىزنىڭ ئۆيىگە كېلىپ، كېلىننىڭ ئاتا - ئانىسى بىلەن بىللە مېھمان كۈتىدۇ. چۈشتىن كېيىن يىگىت تۇغقانلىرى، دوست - لىرىنىڭ ھەمراھلىقىدا قىز كۆچۈرۈشكە كېلىدۇ. قىز تەرەپ كۈيئوغۇلغا ئاق پايانداز سالىدۇ، كۈيئوغۇل يىگىت پاياندازدىن ئۆتۈپ بولۇشىغا ھەمراھلىرى بۇ لاتىنى تارتىشىپ بىرتىۋالىدۇ. كۈن ئولتۇرۇشقا ئاز قالغاندا توي مۇراسىمى ئۆتكۈزۈلۈپ، «نىكاھ» ئوقۇلىدۇ. مۇراسىم ئاياغلاشقاندىن كېيىن، كېلىن يىگىتنىڭ ئۆيىگە ئېلىپ كېلىنىدۇ، بوسۇغىغا قەدەم قويۇش.

تىن ئىلگىرى گۈلخاننى ئۈچ قېتىم چۆرگىلەيدۇ، ئاندىن ئايشاق پاياندازنى دەسسەپ ھۇجرا ئۆيىگە كىرىپ، يىگىتكە ياندېشىپ ئولتۇرىدۇ. بۇ چاغدا نىكاھى بەخت - لىك، پەرزەنتلىرى ۋاپادار بولغان بىر جۈپ ياشانغان ئەر - خوتۇنلار ئۇلارنىڭ كارىۋىشىغا چىقىپ بىردەم ياتىدۇ. يىگىت بولسا پانچۇقدىن بىر ئۈچۈم تەڭگە پۇلنى ئېلىپ، ئادەملەرگە چاچىدۇ، ئادەملەر تەڭگە تېرىشنىڭ ھەلەكچىلىكىدە قالغان پۇرسەتتىن پايدىلىنىپ، كېلىننى كۈتۈرۈپ كارىۋاتقا ئايرىدۇ، بۇنىڭ بىلەن ئادەملەر بۇ يەردىن ئايرىلىدۇ. ئەتىسى چۈشتىن كېيىن، يىگىتنىڭ ئۆيىدە يۈز ئېچىش مۇراسىمى ئۆتۈپ كۆزۈلىدۇ.

تاتارلار ئالدىدا يىگىتنى «ئەرگە بېرىدۇ»، ئاندىن كېيىن ئۇنى يەنە «بالىلىق قىلىپ ئەكىلىۋالىدۇ». توي بولغان كۈنى يىگىت قۇلدىشى ھەم تۇغقانلىرى، دوست - لىرىنىڭ ھەمراھلىقىدا مەيگە چۈشۈپ قىزنىڭ ئۆيىگە بارىدۇ. تويدا قىز بىلەن يىگىت كۈنجىلىكتىن ئالدىدا تويىدىن كېيىنكى تۇرمۇشنىڭ ئاۋاتلىق شېرىن بولۇشىغا ۋە ئۆزىنىڭ ئاخىرىغا نىلە ياشاشقا سىمۋول قىلىنغان بىر ئىستاكقان تېكەر سويىنى ئىچىدۇ. توي تۈگىگەندىن كېيىن يىگىت قىزنىڭ ئۆيىدە بىر مەزگىل تۇرىدۇ، بەزىلىرى ھەتتا بىرەر بالىلىق بولغۇچە تۇرغاندىن كېيىن، ئاندىن خوتۇننى ئۆز ئۆيىگە ئېلىپ كېلىشىدۇ. جەمئىيەت، ئىقتىساد، مەدەنىيەتنىڭ تەرەققىي قىلىشىغا ئەگىشىپ، ھەرقايسى مىللەتلەرنىڭ توي مۇراسىملىرىغا دەۋر روھىغا ئۇيغۇن كېلىدىغان نۇرغۇن يېڭى مەزمۇنلار قوشۇلماقتا.

ئائىلە شىنجاڭدىكى ھەرقايسى مىللەتلەردە ئائىلىنىڭ تەشكىللىنىشى جەھەتتە ناھايىتى زور پەرق بار. ① ئۇيغۇر، ئۆزبېك، تاتار قاتارلىق مىللەتلەردە كىدەك يادرولۇق ئائىلىنى ئاساس قىلىش تىپىدىكىلەر. بۇنداق ئائىلىنىڭ ئەزالىرى بوۋا - موما، ئاتا - ئانا، نەۋرىدىن ئىبارەت ئۈچ ئەۋلاد كىشىلەر ئارىسىدىكى بىر ۋاستە قانداشلىق مۇناسىۋىتى بار ئادەملەردىن تەركىب تاپىدۇ. كۆپ پەرزەنتلىك ئائىلىلەردە، ئوغۇللار چوڭ بولۇپ توي قىلغاندىن كېيىن، ئاتا - ئانىسى ئۇلارغا ئايرىم ئۆي ئاجرىتىپ بېرىدۇ. ئەمما، ئۆزلىرىگە ھەمراھ بولۇشقا بىر ئوغۇلنى ئېلىپ قالىدۇ. ② بىۋاستە قېرىنداشلارنىڭ ئائىلىسىنى ئاساس قىلىش تىپىدىكىلەر. مەسىلەن، قازاق، قىرغىزلارغا ئوخشاش كۆپ پەرزەنتلىك ئائىلىلەردىكى ئوغۇللار توي قىلغاندىن كېيىن ئۇلارغا ئايرىم يېڭى چىدىر تىكىپ بېرىلىدۇ،

كەنجى ئوغۇل ئۆيدە قېلىپ، ئائىلىنىڭ ئىشىغا ۋارىسلىق قىلىدۇ، ئانا - ئانىسىنىڭ ھالىدىن خەۋەر ئالىدۇ. ئەمما، يېڭىدىن ئايرىم چېدىر تىكىپ ئولتۇرغان ئوغۇللار يەنىلا ئانا - ئانىسىنىڭ چېدىرىغا يېقىن جايدا تۇرۇشلۇق بولۇپ، ئوخشاشلا بىر كۆچمەن چارۋىچىلىق بىرلىكى بولغان «ئاۋۇل»نى ھاسىل قىلىدۇ. بەزىدە بولسا، يەنە ئورتاق تۇرمۇش كەچۈرىدۇ. كەنجى ئوغۇل لارنىڭ تولىسى ئانا - ئانىسىنىڭ يېنىدا قېلىپ، مال - مۈلۈككە ۋارىسلىق قىلىش ھوقۇقىدىن بەھرىمەن بولىدۇ. ⑧ بىرلەشمە ئائىلىنى ئاساس قىلىش تىپىدىكىلەر. مەسىلەن، تاجىك، شىبە، دوڭخەنجاڭ، خۇيزۇ قاتارلىق مىللەتلەر. بۇنىڭ ئىچىدە تا-جىكلار ئەڭ تىپ بولالايدۇ. تاجىكلاردا ئادەتتە بىر ئائىلىدىكى ئۈچ - تۆت ئەۋلاد ئادەم بىللە تۇرىدۇ. بوۋىسى ھايات ۋاقتىدا ئۆي ئايرىپ، ئۆز ئالدىغا ئايرىم تۇرىدۇ. ھانلار ئاز بولىدۇ. يۇقىرىدا ئېيتىلغان ئۈچ تىپقا كىرىدىغان ئاساسلىق ئائىلىلەرنىڭ مەۋجۇت بولۇپ تۇرۇشى ئاساسىي. ئالدى بىلەن ئىقتىسادىي ئامىلغا باغلىق. 1990 - يىلىدىكى نوبۇسنى ئومۇميۈزلۈك تەكشۈرۈشكە ئاساسلانغاندا، شىنجاڭدىكى ھەرقايسى مىللەتلەر ئائىلىلىرىنىڭ ئىچىدە، ئومۇميۈزلۈك ھالدا ياد رولۇق ئائىلىلەر ئاساسىي ئورۇندا تۇرىدىكەن؛ ئەمما تۈرلۈك ئائىلىلەر سانىنىڭ ئاز - كۆپلۈكى يەنىلا ئەسلىدىكى ئەنئەنىنىڭ تەسىرىگە ئۇچرايدىكەن. ئائىلىنىڭ كۆلىمى بويىچە چوڭدىن كىچىككىچە رەتتە تىزغاندا، ئايرىم - ئايرىم ھالدا تاجىكلار (6.22 ئادەم)، قازاقلار (5.94 ئادەم)، قىرغىزلار (5.38 ئادەم)، خۇيزۇلار (5.1 ئادەم)، موڭغۇللار (5.1 ئادەم)، ئۆزبېكلەر (5.09 ئادەم)، شىبەلەر (5.04 ئادەم)، تاتارلار (5.04 ئادەم)، رۇسلار (4.89)، ئۇيغۇرلار (4.75 ئادەم)، مانجۇلار (4.12 ئادەم)، خەنزۇلار (تۆت ئادەم) بولىدىكەن. ئائىلە كۆلىمى ئەڭ چوڭ بولغان تاجىكلاردا ئۈچ ئەۋلاد ھەم ئۈچ ئەۋلادتىن ئاشىدىغان ئائىلىلەر %27.7 نىلا ئىگىلەيدىغان بولسىمۇ، بىراق ئادىمى سەككىز ھەم سەككىزدىن ئاشىدىغان ئائىلىلەر ئومۇمىي ئائىلە سانىنىڭ يېرىمىدىن كۆپرەكىنى ئىگىلەيدىكەن. كۆپ پەرزەنتتىن قۇرۇلغان چوڭ، ياد رولۇق ئائىلىلەرنىڭ سانى كۈنساپىن ئازايماقتا، چوڭ ئائىلىلەر ئاساسلىقى توي قىلغاندىن كېيىن ئەر تەرەپتە تۇرۇش يولىغا قويۇلغان بىرلەشمە ئائىلىلەردىن ئىبارەت بولۇپ قالماقتا.

قايسى مىللەتلەر تۇغقانچىلىق مۇناسىۋىتى جەھەتتە ئۆز-ئارا ئالاھىدىلىكلەرگە ئىگە. خۇيزۇ، شىبە، مانجۇ قاتارلىق مىللەتلەردە ئاتا - ئانا، ئاكا - ئىنى، ئاچا - سىڭىل، كىچىك دادا، چوڭ ئانا، ھامما، نەۋرە، جىيەن دېگەندەك ئېنىق ناملار بار. ئائىلىدىكى تۇغقانلار ئاتا جەمەت تۇغقانلار ۋە ئانا جەمەت تۇغقانلار دەپ ئايرىلىدۇ. ئانا جەمەت تۇغقانلار بىر ئائىلىدىن بولغان تۇغقانلار بولۇپ، يۇقىرىدا ئاتا، بوۋا، چوڭ بوۋا، ئۇلۇغ بوۋا؛ تۆۋەندە ئوغۇل، نەۋرە، ئەۋلاد، رە، چەۋرە، قۇرداشلاردىن ئاكا، ئۇكا، ئىگىچە، سىڭىل بار. تۇغقانلاردىن بوۋا (موما)، ئاغا، ھامماچا، نەۋرە قاتارلىقلار بار بولۇپ، ئۇلارنىڭمۇ مەخسۇس ناملىرى بار. ئۇيغۇر، قازاق، قىرغىز قاتارلىق مىللەتلەر ئانا - ئانا، ئاكا - ئۇكا، پەرزەنتلەرنى مەخسۇس نام بىلەن چاقىرىدۇ. جەنۇبىي شىنجاڭدا ئۇيغۇرلار ئانىسىنى «دادا»، بوۋىسىنى «چوڭ دادا»، چوڭ بوۋىسىنى «بوۋا»، ئۇلۇغ بوۋىسىنى «چوڭ بوۋا» دەيدۇ. شۇنداقلا ئوغۇل، قىز، نەۋرە، ئەۋرە، چەۋرە، پەي نەۋرە، كۆكۈنەۋرە دېگەندەك ناملار بىلەن ئەۋلادنى داۋاملاشتۇرىدۇ. قازاقلار ئوغۇل - قىزلىرىغا بۇرۇن ئۆتكەن يەتتە ئەۋلاد ئانىسىنىڭ ئىسمىنى بىلدۈرۈش ئاتا - ئانا بولغۇ. چىنىڭ بۇرچى ھېسابلىنىدۇ. ئۇلاردا بىۋاسىتە تۇغقانلاردىن ئاتا «ئاتا»؛ بوۋا «ئۇرشا ئاتا» ياكى ئوۋل ئاتا دېيىلىدۇ. بۇ چوڭ ئاتا دېگەنلىك بولىدۇ؛ ئوغۇل «ئوزل»؛ نەۋرە (ئوغۇل) «نەمرە ئوغۇل» دەپ ئاتىلىدۇ. قازاقلارنىڭ ئۇرۇق - تۇغقانلار ئاتالمىسىدا بىر-بىرىگە چۈپ قىلىپ ئېيتىلىدىغان ناملاردىن ئاتا - ئاچا، ئاغا (ئاكا)، ئىنى (ئۇكا، ئىنى)، ئاچا (ئاپپاي)، ئاپەكە، تەتە، سىڭىل (ئەرلەر قېرىنداش، قىزلار سىڭىل دەپ چاقىرىلىدۇ)، يەڭگە (جىنىگى)، كېلىن، قىز، ئوغۇل دېگەندەك ناملار بار. بوۋا - موما، ئاتا-ئانىلىرى بار بولسا «ئاغا»، «تەتە» دەپ چاقىرىشىدۇ؛ بوۋا - مومىلىرى يوق بولسا ئادەتتىكى ئاتا - ئانىلار ياش ۋاقتىدا (20-30 ياشلاردا) تۇغقان بالىلار ئاتا-ئانىسىنى كۆپىنچە «ئاغا»، «تەتە» دەپ، ئاتا - ئانىلار ئوتتۇرا ياشلاردىن كېيىن تۇغقان بالىلار ئاتا - ئانىسىنى «ئاتا»، «ئاچا» دەپ چاقىرىدۇ. شۇنىڭ ئۈچۈن، بەزىدە بىر قورساقتىن بولغان ئاكا - ئۇكا، ئاچا-سىڭىللارنىڭ ئاتا - ئانىسىنى چاقىرىشلىرىمۇ تازا ئوخشاش بولمايدۇ. نەۋرە قىز - ئوغۇللارنى قىزىم، ئوغلىم دەپ، بوۋا - مومىلار ئاتا-ئانا دەپلا چاقىرىلىدۇ. بۇنىڭدىن باشقا، سىڭىل (باۋىر)، جىيەن قىز (ئاكا) - ئۇكىنىڭ ياكى تەڭ دېمەتلىك ئۇرۇق - تۇغقان

لارنىڭ قىزلىرى) ۋە ئۆزىدىن كىچىك ئايال قانداش تۇغقانلار، مەسىلەن، ھامما (ئانىنىڭ ئاچا - سىڭلى - سى) بىردەك «قېرىنداش» ياكى سىڭىل؛ ئاچا، ھامما ۋە ئۆزىدىن چوڭ قانداش ئايال تۇغقانلار (جىيەن قىز - لار) بىردەك «ئاپاكا»، ئۇكا، جىيەن ئوغۇل ۋە ئۆزىدىن كىچىك ەر قانداش تۇغقانلار بىردەك «ئىنى»؛ ئاكا، تاغا ۋە ئۆزىدىن چوڭ قانداش ەر تۇغقانلار بىر - دەك «ئاغاي» دېيىلىدۇ. بۇنىڭغا مۇناسىپ قېيىنى تۇغ - قانلارمۇ مۇشۇنىڭغا ئوخشاش ناملار بىلەن ئاتىلىدۇ.

تۇغۇت ئادىتى شىنجاڭدىكى ھەرقايسى ئاز سانلىق مىللەتلەرنىڭ تۇغۇت ئادەت يوسۇنى بىر - بىرىگە ئوخشىمايدۇ. قىرغىز ئاياللار ئادەتتە كىگىز ئۆيىنىڭ ئوڭ بۇرجىكىدىكى چىمىلىق ئىچىدە تۇغىدۇ. چىمىلىق دىق ئىچىگە كۆرپە ۋە قىزىل رەخت (ئەدىيال) سېلىنىدۇ. بوشىنىدىغان ئايالنىڭ ئۇيان - بۇيانغا ئۆرۈلگەندە تۇتۇۋېلىشى ئۈچۈن چىمىلىق ئىچىگە بىر تال خادا ئورنىتىلىدۇ. تۇغۇتقا ئادەتتە ياشانغان، تەجىربىسى بار، شۇنداقلا بالىلىق بولغان ئايال ياردەملىشىدۇ. بۇ ۋاق تۇغۇلغاندىن كېيىن تۇغۇت ئانىسى ئۇنىڭ كىنىدىكىنى كېسىپ، يۇيۇپ، قىزىل يۆگەككە ئوراپ بولۇپ، ئاندىن ئىشىكىنىڭ سىرتىدا ساقلاپ تۇرغان ئەرلەرگە خەۋەر قىلىدۇ. خۇش خەۋەرنى بوۋاقنىڭ بوۋىسى ئاتىلىق بېرىپ، قولۇم - قوشنا، ئۇرۇق - تۇغقان، دوست - يارەنلەرگە يەتكۈزىدۇ. ئادەت بويىچە بالا تۇغۇلغان ئۆيىنىڭ ئىگىسى ئىشىكىگە «يات ئادەملەر كىرىشكە بولمايدۇ» ۋە بالا - قازادىن ساقلىنىش دېگەن ئىككى خىل مەنىسى بار بىر پارچە قىزىل لاتىنى ئېسىپ قويىدۇ. تۇغۇلغان بالا ئوغۇل بولسا، ئىشىكى سىرتىغا ئوقيا ياكى ئۇچۇپ پەرۋاز قىلىۋاتقان ئەجدىھا سۈرىتى، قىز بولسا قىزىل لاتىدىن قىلىنغان ئۇچار قۇش سۈرىتى ئېسىلىپ، ئۈستىگە بىر تال پەي قاداڭ قويۇلىدۇ.

تاجىك ئاياللىرى ئوغۇل تۇغسا، بالىنىڭ دادىسى تۇڭلۇكتىن ئۈچ پاي ئوق ئېتىپ خۇش خەۋەر يەتكۈزىدۇ ياكى بالىنىڭ چوڭ بولغاندا باتۇر، قولدىن ئىش كېلىدىغان ئادەم بولۇشىنى ئۈمىد قىلىپ ئۈچ قېتىم قاتتىق نەرە تارتىدۇ. قىز تۇغسا مىلتىق ئاتماي، قىزدىن ئىش كېلىشى ئۈستىغا بىر تال سۈپۈرگە قويۇپ قويىدۇ. بۇ ئۇنىڭ چوڭ بولغاندىن كېيىن ئائىلىنى تىرىشچانلىق، ئىقتىسادچانلىق بىلەن باشقۇرىدىغان ئادەم بولۇشىنى ئۈمىد قىلىش مەنىسىنى بىلدۈرىدۇ. ئۇرۇق - تۇغقانلار تەبرىكلەپ كەلگەندە بوۋاقنىڭ بەدىنىگە ئازراق

ئۇن چېچىپ، ئۇنىڭغا ياخشىلىق، ئادەت تىلەيدۇ. ئۇيغۇر ئاياللىرى يەڭگىشتىن ئىلگىرى تامان - ئېسەن بوشىنىشى ئۈچۈن، ئۇنىڭغا ئانا بىر مۇراسىم ئۆتكۈزۈلىدۇ. ئادەت بويىچە ئاياللار ئانىسىنىڭ ئۆيىگە بېرىپ بوشىنىدۇ. بۇرۇن، بوشىنىش مۇراسىمى ئۆت - كۈزۈلۈشتىن بىر كۈن ئىلگىرى تۇغۇتلۇق ئايال ئۈچۈن تەييارلانغان ئۆي پاكىز تازىلىنىپ، ئادراسان بىلەن ئىسرىق سېلىناتتى. يەڭگىدىغان ئايال بويىنى سۇغا سېلىپ، چاچلىرىنى تاراپ، پاكىز كىيىم ئالماشتۇرىدۇ. بوشىنىش مۇراسىمى ئۆتكۈزۈلىدىغان كۈنى قولۇم - قوشنىلار ئارىسىدىكى بىرنەچچە ياشانغان، كۆپ يەرزەنتلىك ئايال مۇراسىمغا قاتناشتۇرۇلۇپ، ئۆيگە تۇغۇت ئانىسىنى ئەكېلىدۇ. بەزى جايلاردا يەنە قولغا تۇخوم تۇتقان بىر ياشانغان ئايال ھامىلىدار ئايالنى تۈگمەنگە باشلاپ بارىدۇ ۋە تۇغۇتلۇق ئايالنى تۈگمەننىڭ كۆيلىسىدىن ئالتىتىدۇ، ئاتلاش داۋامىدا قولدىكى تۇخومنى سۇغا تاشلىۋېتىدۇ. بۇ ھامىلىدار ئايالنىڭ تۇغۇتى خۇددى ئېقىۋاتقان سۈدەك راۋان بولۇپ، سۈن، دېگەن مەنىنى بىلدۈرىدۇ.

موڭغۇل ئاياللارنىڭ تۇغۇتى يېقىنلاشقاندا، چېمىلىق دىرنىڭ ئىشىكىگە يېقىن يېرىگە مەخسۇس تۇغۇت كارىدۆرىنى قويۇلىدۇ، ھال - ئوقىتى ياخشىراق ئائىلىلەر ۋاقىتلىق چېمىلىق تىكىدۇ. ھامىلىدار ئايالغا تۇغۇتتىن ئىلگىرى سېرىقماي، تۇغۇتتىن كېيىن ئىلمان سۈت، ئەتكەن چاي ياكى تۈزلۈك قايناق سۇ ئىچكۈزۈلىدۇ. قىرغى ئىچىدە قۇۋۋەت بولۇپ، ماغدۇر كىرسۇن دەپ، يېڭى ئاختا قوي گۆشى يېگۈزۈلىدۇ، شورپا ئىچكۈزۈلىدۇ، تۇغۇتنى تەكلىپ قىلىنغان، تەجىربىلىك تۇغۇت ئانىلىرى قوبۇل قىلىدۇ. بالا ھەمراھىنى بىر ياقلىق قىلىش مۇراسىمىنى تۇغۇت ئانىسى باشقۇرىدۇ. بوۋاق يەرگە چۈشكەندە، ئارچا يوپۇرمىقى كۆيدۈرۈلۈپ، بالا ھەمراھى شۇ جايىنىڭ ئۆزىگە كۆمۈلىدۇ؛ ئاندىن كېيىن خاسىيەتلىك كۈن ۋە تەرەپ تاللىنىپ، سىرتقا «كۆچۈرۈلىدۇ». شىنجاڭدىكى موڭغۇللار «تۇغۇت ئانىسى» نى تولىمۇ ئەتىۋارلايدۇ. شۇڭا، ئۇنى «گېجىي ئېجىي» دەپ ئاتايدۇ. بۇ «يەر ئانا» دېگەنلىك بولىدۇ. بالا تۇغۇلغاندا، ئۇنىڭغا دائىر يەنە نۇرغۇن پەرز - سۈننەتلەر، قۇتلۇقلاشلار بار. يات ئادەملەرنىڭ، بولۇپمۇ ئەرلەرنىڭ تۇغۇتلۇق ئايال بار ئۆيگە كىرىشىگە بولمايدۇ. تۇغۇتلۇق ئايال بار ئۆيىنىڭ سىرتىغا قىزىل لاتا ئېسىلىدۇ.

قازاقلار بوۋاقلار دۇنياغا كۆز ئاچقان كۈنى تۇغۇت - لۇق ئايال ئۈچۈن «قالجا» قوي سويۇش مۇراسىمى

مېيىتىنى كۆيدۈرۈش بۇ موڭغۇل ۋە مانجۇلار- نىڭ دەپنە مۇراسىمى. ئادەم ئۆلگەندىن كېيىن، مېيىت پاكىز يۇيۇلۇپ، تېنىگە سېرىقماي سۈرتۈلىدۇ، ئېگىز- رەك جايغا ئوتۇن دۆۋىلىنىپ، سېرىقماي قاقچىلانغان قېرىن (ئاز بولغاندا بىر نەچچە، كۆپ بولغاندا بىر قانچە ئون بولىدۇ) ئوتۇن دۆۋىسى ئۈستىگە قويۇلىدۇ. مېيىت بەدەشقان قۇرغان، ئىككى قولىنى جۈپلىگەن ھالەتتە ئۇنىڭ ئۈستىگە ئولتۇرغۇزۇلۇپ، ئاستىغا ئوت يېقىلىدۇ. كۆيدۈرۈلۈپ بولۇنغاندىن كېيىن، جەسەت كۆلى سېرىق، كۆك، ئاق قاتارلىق رەڭلىك لاتىدىن تىكىلگەن خالتىلارغا قاقچىلىنىپ، ئىبادەتخانىدا ساقلىنىدۇ ياكى ئۇنىڭ ئەۋلىياغا ئايلىنىپ كەتكەنلىكىنى بىلدۈرۈش ئۈچۈن، جەسەت كۆلى غېسىر قىلىنىپ، بۇتقا چاپلاپ قويۇلىدۇ، يەنە بەزىلەر ئۆلگۈچىنىڭ ئەرشكە چىقىپ كەتكەنلىكىنى ئىپادىلەش ئۈچۈن، جەسەت كۆلىنى ساقلىماي، ئۇنى تاغلارغا ياكى دەريالارغا چىچىۋېتىدۇ.

ئىسىم قويۇش ئىسلام دىنىغا ئېتىقاد قىلىدىغان ھەرقايسى مىللەتلەرنىڭ ئادىتى بويىچە، بوۋاق تۈ- غۈلۈپ بىر نەچچە كۈندىن كېيىن ئۆيگە ئاخۇنۇم تەكلىپ قىلىنىپ ئىسىم قويۇش مۇراسىمى ئۆتكۈزۈلىدۇ. ئى- سىم قويۇش مۇراسىمىغا ئادەتتە بوۋاقنىڭ ئاتا - ئانىسىنىڭ چوڭ ياشتىكى يېقىن تۇغقانلىرى قاتنىشىدۇ. بوۋاقنىڭ چوڭ ئانىسى (مومسى) چىرايلىق يۆگەككە يۆگەلگەن بوۋاقنى ئانىسىنىڭ قولىدىن ئېلىپ ئاخۇنۇم- نىڭ قولىغا تۇتۇزىدۇ. ئاخۇنۇم جەينامازدا ئولتۇ- رۇپ، ئىككى قولىدا بوۋاقنى تۇتقان ھالدا دۇئا ئوقۇپ ئىسىم قويىدۇ. ئىسىمنىڭ رەت تەرتىپى بالىنىڭ ئى- مى ئالدىدا، دادىسىنىڭ ئىسمى كەينىدە بولىدۇ. ئاد- دىن بوۋاقنى يەردە يىنىكىگە دۈملىتىدۇ، بوۋاق يىغ- لايدۇ. بوۋاقنىڭ چوڭ دادىسى (بوۋىسى) بوۋاقنى يەر- دىن ئېلىپ ئۇنىڭ ئىسمىنى چاقىرىپ تۇرۇپ ئۇنى بەزلىيدۇ ۋە ئۇنىڭغا بەخت - سائادەت تىلەيدۇ. ئاندىن بوۋاقنى يېنىدىكى ئادەمگە بېرىدۇ. مېھمانلار ھۆرمىتى ۋە يېشى بويىچە بوۋاقنى بىر - بىردىن قولىغا ئېلىپ كۆتۈرۈپ قويىدۇ، ئاخىرىدا بوۋاقنىڭ دادىسى بالىنى ئېلىپ ئاپىسىغا بېرىدۇ. قازاقلاردا ئىسىم قويغاندا بۇ بالىنىڭ ئىسمىنى ئۇنىڭ ئالدىدىكى بالىنىڭ ئىسمىغا قاپىيداش قىلىپ قويىدىغان ياكى ئاخىرقى بوغۇمىنى ئوخشاش قىلىپ قويىدىغان، ئەگەر قىز پەرزەنت كۆر- سە كېيىن ئوغۇل پەرزەنت كۆرۈشنى تىلەپ، ئۇنىڭغا ئوغۇل بالىنىڭ ئىسمىنى قويىدىغان ئادەت بار. تاجىك-

ئۆتكۈزىدۇ. ئاۋۇلدىكى ھەرقايسى ئۆيلەردىكى ئاياللار «كۆرۈملۈك» (يۈز كۆرۈشۈش سوۋغىسى) ئەكېلىپ مۇبارەكلەيدۇ. كېچىدە قىز - يىگىت ياشلار تۇغۇتلۇق ئايالنىڭ ئۆيىدە ياكى ئىشىكى ئالدىدا ناخشا ئېيتىپ، ئۈسسۈل ئوينىشىدۇ. ھازىر تۇرمۇش سەۋىيىسى يۇقىرىلاپ، داۋالىنىش شارائىتى ياخشىلانغانلىقتىن ھەرقايسى مىللەت ئاياللى- رىنىڭ ئولىسى دوختۇرخانىدا بوشىنىدىغان بولدى. يۈ- قىرىدا ئېيتىلغان ئادەتلەردىمۇ زور ئۆزگىرىشلەر بول- دى.

مېيىت ئۆزىتىش بۇ مېيىتنى يەرگە كۆمۈش- تەك بىر خىل دەپنە شەكلى بولۇپ، جۇڭگودىكى ئاز سانلىق مىللەتلەر ئارىسىدا ئەڭ ئومۇملاشقان. ئەمما، ھەرقايسى مىللەتلەرنىڭ كۆنكۈپت دەپنە مۇرا- سىمى بىر - بىرىگە زادىلا ئوخشىمايدۇ. شىنجاڭدىكى ئىسلام دىنىغا ئېتىقاد قىلىدىغان نۇرغۇن مىللەتلەرنىڭ دەپنە مۇراسىمى مۇنداق: ئادەم ئۆلگەندىن كېيىن مې- يىت يۇغۇچىلار تەكلىپ قىلىنىپ، مېيىت پاكىز يۇيۇ- لۇپ، ئاق كېپەنگە ئورۇلىدۇ، ئاندىن تاۋۇتقا سېلى- نىپ، مەسچىتكە ئاپىرىپ ئىسلام دىنى قاندىسى بويى- چە نامىزى چۈشۈرۈلۈپ، جامائەتچىلىكنىڭ رازىلىقى- دىن ئۆتكۈزۈلۈپ، گۇناھلىرى ساقىت قىلىنغاندىن كېيىن قەبرىستانلىققا ئاپىرىپ يەرلىككە قويۇلىدۇ. روھىغا ئاناپ دۇئا ئوقۇلىدۇ. مۇسۇلمانلاردا ئادەتتە مېيىت ئۆيىدە قونۇپ قالىدىغان ئەھۋال ئاز بولىدۇ، ئادەم ئەتىگەندە ئۆلسە مېيىتى پېشىندە، كەچتە ئۆلگەن بولسا بامداتتا ئۆزىتىلىدۇ. ئۆلۈم (مېيىت) ئىگىلىرىدىن ئەلەر بېشىغا سەلە ئورايدۇ، ئاياللار ئاق رومال ئارتىپ، بېلىگە ئاق پوتا باغلايدۇ. مۇسۇلمانلاردا مې- يىت ساندۇققا سېلىنمايدۇ. ئادەتتىكى يەرلىك مۇنداق بولىدۇ: ئالدى بىلەن تىك، ئۇزۇنچاق چاسا ئورەك، چوڭقۇرلۇقى ئىككى مېتىرچە قىلىپ قېزىلىدۇ، ئاندىن ئورەكنىڭ كۈنپېتىش تەرىپىدىن مېيىتنى ياتتۇرۇپ قويغىلى بولغۇدەك، ئادەم يۈكۈنۈپ ئولتۇرسا بېشى تورۇسقا تېگىپ قالمىغۇدەك يان ئورەك قېزىلىدۇ، مېيىت بۇ جايغا بېشى شىمالغا، پۈتى جەنۇبقا، يۈزى قىبلە تەرەپكە قارىتىپ قويۇلىدۇ. ئاندىن ئورەكنىڭ ئاغزى كېسەكتە ھىم ئېتىلىپ، توپا بىلەن تىندۈرۈ- لۈپ، ئۈستىگە توپا دۆۋىلەپ قويۇلىدۇ. مېيىت ئۆزى- تىلىپ 7، 40 - كۈنلىرى ۋە بىر يىل بولغاندا، مەرھۇمنى يوقلاپ قۇرئان - تىلاۋەت نەزىرى ئۆتكۈزۈ- لىدۇ.

لار بالغا دادىسىنىڭ ئىسمىنى قويۇۋېرىدۇ، ئەمما شەرت دادىسى ۋاپات بولۇپ كەتكەن بولۇشى كېرەك. ئۇندىن باشقا ئىسىم قويغاندا ئايالنىڭ نامىنى قويدى. خان ئىشمۇ بار. مەسىلەن، ھوشۇر (ھوشۇر ئاي)، يەنە ئۇچار قۇش، گۈل - گىياھ، يېمەكلىكلەرنىڭ ئىسمىنى قويدىغان، سىرتقى قىياپىتىگە قاراپ ئىسىم قويدىغان ئىشلارمۇ بار. خۇيزۇلار خەنزۇچە تىل ئىشلىتىدىغان بولغاچقا، خەنزۇچە ئىسىم قويدۇ. بەزى سورۇنلاردا خەنزۇچە ئىسىمنىڭ ئالدىغا دىنى ئىسمىنى قوشۇۋېلىپ تەڭ ئىشلىتىدۇ. تاتارلارنىڭ ئالدىدا ئۆز ئىسمى، ئارقىسىدىن دادىسىنىڭ ئىسمى، ئۇنىڭ ئارقىسىدىن قەبىلىسىنىڭ ئىسمىنى قوشۇپ ئاتايدىغان ئادەت بار.

خەتنە قىلىش ئىسلام دىنىغا ئېتىقاد قىلىدىغان مىللەتلەرنىڭ ئوغۇل بالىلىرى ئۈستىدە ئېلىپ بارىدىغان بىر خىل فىزىئولوگىيىلىك ئوپىراتسىيە مۇراسىمى. خەتنە مۇراسىمى ئادەتتە ئوغۇل بالىلار بەش ياشتىن يەتتە ياشقىچە بولغان ئارىلىقتا ئۆتكۈزۈلىدۇ. دېھقانچىلىق، چارۋىچىلىق رايونلىرىدا خەتنە مۇراسىمى ئۆتكۈزۈلۈشتىن بىر كۈن ئىلگىرى خەتنىسى بولىدىغان بالا چىرايلىق يېڭى كىيىملەرنى كىيىپ، ئات مىنىپ قانغۇچە ئوينىيدۇ ھەم ئۇرۇق - تۇغقانلىرىغا ئۆزىنىڭ خەتنە مۇراسىمىغا قاتنىشىشنى ئۇقتۇرىدۇ. ئۇرۇق - تۇغقانلار بولسا ئۇنىڭ مىنگەن ئېتىغا تۈرلۈك رەڭلەر، كىلاتلارنى ئېسىپ قويدۇ. خەتنە مۇراسىمى ئۆتۈلۈشىدىغان كۈنى ئادەملەر خۇددى ھېيت بولغاندەك ئۆگزىگە چىقىپ ئاغرا - سۇناي چېلىشىدۇ، ئۇرۇق - تۇغقانلار، دوستلار ۋە قولۇم - قوشنىلار سوۋغىلارنى ئەكېلىپ مۇبارەكلەيدۇ. خەتنە مۇراسىمىدىن كېيىن، بالا بىرنەچچە كۈن يېتىپ ئارام ئالىدۇ ۋە ئالاھىدە كۈتۈلىدۇ. دېھقانچىلىق، چارۋىچىلىق رايونلىرىدا بۇ ئادەت تا ھازىرغىچە بار. يېقىنقى 10-20 يىلدىن بۇيان، شەھەرلەردىكى خەتنە مۇراسىمىنىڭ دىنىي ئەھمىيىتى بارا - بارا مۇسۇلسىمچە كەتتى، ئۇ ھازىر مىللەتلەرنىڭ ئەنئەنىۋى مەدەنىيىتى ۋە پىسخىك ئالاھىدىلىكىنى گەۋدىلەندۈرىدىغان بىر خىل مۇراسىمغا ئايلاندى.

سىمى ئۆتكۈزىدۇ. بۇ مۇراسىمغا ئاياللار ۋە قىزلارلا قاتنىشىدۇ. مۇراسىمدا يېشى ئەڭ چوڭ بىر ئايال قىزنىڭ چېچىنى 40 تال قىلىپ ئۆرۈيدۇ ھەم دۇئا قىلىپ ئۇنىڭغا بەخت تىلەيدۇ. ئاندىن ئەل ئىچىدىكى مەخسۇس قۇلاق تېشىدىغان ئاياللار قىزنىڭ قۇلقىنى تېشىدۇ. قىزنىڭ ئانىسى قىزىغا ئالتۇن ياكى كۈمۈشتىن ياسالغان بىر جۈپ ھالقا سوۋغا قىلىدۇ. مۇراسىمغا كەلگەن مېھمانلار «قۇلاق تېشىش ناخشىسى»، «ھالقا ناخشىسى» دېگەندەك ناخشىلارنى ئېيتىشىدۇ ياكى بەزى ئەندىزىلەر كۆڭۈل ئېچىش پائالىيەتلىرىنى ئۆتكۈزىدۇ. مۇراسىم كەيپىياتى ناھايىتى كۆڭۈللۈك بولىدۇ. مۇراسىم ئاخىرلاشقاندا، مېھمانلار قۇلقى تېشىلگەن قىزغا ھالقا، كىيىم - كېچەك، دوپپا، مېتالدىن ياسالغان تۈگمە، كىچىك ئەينەك، ئۈكە (پەي) قاتارلىقلارنى سوۋغا قىلىدۇ.

قۇلاق تېشىش مۇراسىمى ئەل ئارىسىدا قىزلارنىڭ يېتىلىش تويى دەپ قارىلىدۇ. شۇنىڭدىن كېيىن، قىز - چاق ئاتا - ئانىسى ۋە ئاكا - ئۇكىلىرى بىلەن بىر كارىۋاتتا، بىر يوقاندا يېتىپ ئۇخلىمايدۇ، ئېغى يوق ئىشتانمۇ كىيمەيدۇ ياكى ئوغۇللارنىڭ ئالدىدا يالغاچ يۈرەيدۇ ۋە ئوغۇللار بىلەن قىزلار ئوتتۇرىسىدىكى پەردەشەپ ۋە ئاياللارغا خاس ئەنئەنىۋى قائىدە - يوسۇنلارغا قاتتىق ئەمەل قىلىدىغان بولىدۇ.

ئاتقا مىنىدۇرۇش شىنجاڭدىكى ئاز سانلىق مىللەتلەر ئارىسىدىكى كىچىك بالىلار تۇنجى قېتىم ئات مىنگەندە ئۆتكۈزۈلىدىغان مۇراسىم. قازاق، قىرغىز - لارنىڭ دۇنيادا «ئات ئۈستىدىكى مىللەت» دېگەن داڭقى بار. بوۋاق تۇغۇلغاندىن كۈندىن باشلاپلا، ئاتا - ئانىسىنىڭ قۇچىقىدا، ئات ئۈستىدە تەۋرىنىپ چوڭ بولىدۇ. ئادەتتە بەش ياشلارغا كىرگەندە ئات مىنىشنى ئۆگىنىدۇ. بالا تۇنجى قېتىم ئات ئۈستىگە چىققاندا، بالىنىڭ ئاتا - ئانىسى، قولۇم - قوشنىلار ئۇنىڭ ئۈچۈن تەنتەنىلىك ئاتقا چىقىرىش مۇراسىمى ئۆتكۈزىدۇ. بۇ كۈنى ئاتا - ئانىلار بالىلىرى ئۈچۈن ئاچماق شەكىللىك ئالاھىدە ياسالغان كىچىك ئېگەر تەييارلاپ، بالىسىنىڭ دوپپىسىغا بۈركۈتنىڭ يېمىنى قاداپ، ئۇنى ئاتلىق يېمەكلىك قىلىپ ئۇرۇق - تۇغقان، قولۇم - قوشنىلارنى يوقلاپ كېلىشكە ئەۋەتىدۇ. ئۇرۇق - تۇغقانلار، قولۇم - قوشنىلار بۇ بالغا ئېگەر، قامچا، تۇشباغ، ئۈزۈك، زەڭگە ھەم كەمپۈت، بوغۇرساق قاتارلىقلارنى سوۋغا قىلىدۇ. شۇنداق قىلىپ بۇ بالا پۈتۈن يۈرۈشلۈك ئېگەر - جابدۇقلارغا ئىگە بولۇپ، بىر كىچىك چەۋەندازغا

قۇلاق تېشىش شىنجاڭدىكى ئاز سانلىق مىللەتلەر قىزلىرىنىڭ قۇلقىنى تېشىش يۈزىسىدىن ئۆتۈلۈشىدىغان مۇراسىم. قىرغىزلار قىز بالا بەش ياشتىن يەتتە ياشقىچە بولغان ئارىلىقتا قۇلاق تېشىش مۇراسىمىغا قاتنىشىدۇ.

كۆم» ، «ۋەئەلەيكۇم ئەسسالام» دىن كېيىن، يەنە ئاتا-ئانا، خوتۇن - بالا، ئاكا - ئۇكا، ئاچا - سىغىللىرى ھەم مال - ۋارانلىرىنىڭ ئامان - ئەسەنلىكىنى بىر قۇر سوراپ چىقىدۇ. تاجىك ئەرلەر بىر - بىرى بىلەن كۆرۈشكەندە قولغا سۇيىدۇ ياكى قۇچاقلىشىدۇ؛ ياشانغانلار كىچىكلەرنىڭ پېشانىسىگە، كىچىكلەر چوغلارنىڭ ئالقىمىغا سۇيىدۇ؛ ئاياللار كۆرۈشكەندە چوغلار كىچىكلەرنىڭ كۆزى ياكى چېكىسىگە، قۇرداشلار مەڭ-زىگە، يېقىن تۇغقانلار لېۋىگە سۇيۇشىدۇ؛ ئەر - ئاياللار كۆرۈشكەندە، ئاياللار ئەرلەرنىڭ قولغا سۇيىدۇ، ئەرلەر بولسا ئاياللارنىڭ بېشىغا قولىنى تەگگۈزۈپ قولىنىدۇ. كىچىكلەر چوغلارنىڭ ئالدىدىن توغرا ئۆتۈشكە بولمايدۇ. ھەرقانداق سورۇندا چوغلار تۈردە ئولتۇرۇشقا تەكلىپ قىلىنىدۇ، تاماق، چاي ئالدى بىلەن چوغلارغا تارتىلىدۇ، مېڭىشقا توغرا كەلگەندە چوغلار ئالدىدا ماڭىدۇ. ئۆيگە كىرگەندە چوغلار ئالدى بىلەن كىرىدۇ، چوغلارنى كۆرگەندە ئورنىدىن تۇرۇش، ئۇلا-رغا ئورۇن بېرىش كېرەك. چوغلارغا ئارقىسىنى قىلىپ ئولتۇرۇشقا، ئۇلارنىڭ ئالدىدا تاماكا چېكىشكە، ھاراق - شاراب ئىچىشكە بولمايدۇ. ئۇيغۇر، قازاق، قىرغىز، تاجىك قاتارلىق مىللەتلەر مېھمان بىلەن تونۇش بولسۇن - بولمىسۇن، ئۇلارنى ئىشىك ئالدىغا چىقىپ قىزغىن كۈتۈۋالىدۇ، ئەڭ ياخشى يېمەكلىكلەر بىلەن مېھمان قىلىدۇ. مېھمانلار قونۇپ قالدىغان بولسا، ئەڭ يېڭى، ئەڭ ياخشى يوتقان - كۆرپىلەر بىلەن ئورۇن راسلاپ بېرىدۇ. بىر ئائىلىگە مېھمان كەلسە، ئۇرۇق - تۇغقان، دوست - يارەنلەرنىڭ ھەممىسى نۆۋەت بىلەن مېھمانغا چىلايدۇ. تاماق تارتقاندا، قازاقلار قوينىڭ بېشىنى مېھمانغا تۇتىدۇ، مېھمان ئۇنىڭ سول چېكىسىدىن بىر توغرام گۆش كېسىۋېلىپ، سول رۈندىكى يېشى ئەڭ چوڭ ئادەمگە تۇتىدۇ، يەنە قوينىڭ بىر قولىقىنى كېسىۋېلىپ، سورۇندىكى يېشى ئەڭ كىچىك ئادەمگە بېرىدۇ، ئاندىن ئۆزى بىر توغرام گۆشنى كېسىۋېلىپ باقىنى ئۆي ئىگىسىگە قايتۇرۇپ بەرگەندىن كېيىن، كۆپچىلىك تاماققا تۇتۇش قىلىدۇ.

پەرىز - سۈننەت ئۇزاق مۇددەتلىك تارىخىي تەرەققىيات داۋامىدا، تۈرلۈك سەۋەبلەر تۈپەيلىدىن، بەزى ئاز سانلىق مىللەتلەرنىڭ ئىشلەپچىقىرىش ۋە تۈر-مۇش ئادىتى جەھەتلەردە بىرمۇنچە پەرىز - سۈننەتلەر شەكىللەنگەن. مەسىلەن، ئاز سانلىق مىللەتلەرنىڭ ھەممىسىدە تاماقتىن ئىلگىرى قول يۇيۇش ئادىتى بار، قولىنى يۇيۇپ بولغاندىن كېيىن، قولىنى سىلكىپ، سۇ

ئايلىنىدۇ. قىرغىزلارنىڭ قازاقلارغا ئوخشىمايدىغان يېرى شۇكى، ئۇلار ئاتنىڭ قولىنى، بوينى، قۇيرۇقى قاتارلىق جايلىرىنى قىزىل شەلپەر ياكى باشقا نەرسىلەر بىلەن بېزەپ قويىدۇ. ئالدى بىلەن بالىنىڭ ئاتىسى بالىسىنىڭ ئۈزەڭگىگە دەسسەپ ئېگەرگە ئولتۇرۇۋېلىدۇ. شۇ ياردەملىشىدۇ ۋە ئاتنى يېتىلەپ مەيداننى بىر ئايلىنىپ چىقىدۇ. ئاندىن ئاتنىڭ تىزگىنىنى بالىنىڭ قولىغا تۇتۇزىدۇ. بالا ئۆزىدىن ئىلگىرى ئاتقا چىقىش مۇراسىمى ئۆتكۈزۈپ بولغان يەتتە بالىنىڭ ھەمراھلىقىدا مەيداننى يەتتە قېتىم ئايلىنىپ چىقىدۇ، مېھمانلار بىر چەتتە تۇرۇپ بۇنى تاماشا قىلىدۇ ھەم بالىنىڭ بالدۇرراق ئوبدان چەۋەنداز بولۇشىنى ئۈمىد قىلىدۇ ۋە ئۇنىڭغا ئامان - ئەسەنلىك تىلەپ دۇئا قىلىشىدۇ. بالا ئارقا - ئارقىدىن ئېگىلىپ تەزىم قىلىپ، ئۇلارغا مىننەتدارلىق بىلدۈرىدۇ. بالىنىڭ دادىسى جامائەتتە چىلىكىنىڭ ئالدىدا بۇ ئاتنى ئېگەر - جابدۇقلىرى بىلەنلا يالغا بەرگەنلىكىنى جاكارلايدۇ ھەم ئۇنىڭ يەتتە ھەمراھىغا سوۋغا تەقدىم قىلىدۇ. مېھمانلار ئاتقا چىقىش مۇراسىمى ئۆتكۈزۈلگەن يالغا ئاتىغان تۈرلۈك سوۋغاتلىرىنى بېرىپ، ئۇنى مۇبارەكلەيدۇ. مۇراسىم ئاياغلاشقاندىن كېيىن، بالا ھەمراھلىرىنىڭ ھەمراھلىقىدا ئاتلىق بېرىپ ئۇرۇق - تۇغقان، يارۇ بۇرادەر-لىرىنى، قولىم - قوشنىلارنى زىيارەت قىلىدۇ. ھەر-بىر ئۆيگە بارغاندا ئادەملەر ئۇنىڭ ئات مىنىشىنى ئۆگىنىۋالغانلىقىنى تەبرىكلەيدۇ ھەم ئۇنى تېخىمۇ رىغبەتلەندۈرۈپ، خاتىرە بۇيۇملىرى سوۋغا قىلىدۇ.

قائىدە - يوسۇن شىنجاڭدىكى ئاز سانلىق مىللەتلەر ئەدەپ - قائىدىلەرگە، يوسۇنلارغا ناھايىتى ئېتىبار بىلەن قارايدۇ. قېرىلارنى ھۆرمەتلەيدۇ، كىچىكلەرنى ئىززەتلەيدۇ. كۆپچىلىك بىر - بىرى بىلەن يۈز كۆرۈشكەندە ئۆزئارا ھال - ئەھۋال سورىشىدۇ. ئۇيغۇر ئەرلەر يۈز كۆرۈشكەندە ئوڭ قولىنى يۈرىكىنىڭ ئۈستىگە قويۇپ تۇرۇپ، «ئەسسالامۇ ئەلەيكۇم» دەپ سالام بېرىدۇ ۋە ئىككى قولىنى ئۈزىتىپ، سەل ئېگىلىپ تۇرۇپ، ئىككى قوللاپ (قوش قوللاپ) كۆرۈشىدۇ. قارشى تەرەپ جاۋابىەن «ۋەئەلەيكۇم ئەسسالام» دەيدۇ ۋە ئىككى قوللاپ كۆرۈشۈپ، ئامان - ئەسەنلىك سورىشىدۇ. ئاياللار يۈز كۆرۈشكەندە ئۆزئارا قۇچاقلىشىپ، مەڭزىلىرىنى بىر - بىرىگە يېقىشىدۇ، ھەتتا سۇيۇشۇپ قويىدۇ ھەم خوشلاشقاندا ئېگىلىپ، ئىككى قولىنى تىزى ئۈستىگە قويۇپ غەيرىلىشىدۇ. قازاقلار يۈز كۆرۈشكەندە قول ئېلىشىپ، «ئەسسالامۇ ئەلەي-

لەر ئارىسىدا تارقالغان يۈرۈشلۈك مۇزىكا — مۇقام بىلەن، 12 مۇقام بىلەن مۇھىم باغلىنىشى بار. ئۇ جەمئىي ئالتە يۈرۈش، ئەمما چوڭ نەغمىسى كەم. بۇنىڭدىن باشقا، قازاق، موڭغۇللارنىڭ توي ناخشىلىرىمۇ يۈرۈشلۈك مۇزىكا قاتارىغا كىرىدۇ. بۇنداق يۈرۈشلۈك مۇزىكىلار توي قائىدىسىنىڭ ئېلىشىش - تېگىشىش شەكلى ۋە تەرتىپىگە قاراپ، تويىنىڭ پۈتكۈل جەريانىدا ئورۇندىلىدۇ. قازاقلارنىڭ توي ناخشىلىرى سارىن (مۇقەددەسە)، چار - چار (يار - يار، نەسەت)، سىنىما (دادلاپ يىغلاش)، كۇرس (يىغلاپ خوشلىشىش)، بېتىناشار (يۈز ئېچىش) دىن ئىبارەت بەش گۇرۇپپا ناخشىنى ئۆز ئىچىگە ئالىدۇ. موڭغۇللارنىڭ توي ناخشىلىرى مېھمان كۈتۈۋېلىش ئاھاڭى، قەدەم ناخشىسى، شادىيانە ناخشا - ئۇسسۇل، ئانا بىلەن قىز - ئىككى خەيرلىشىش ئالدىدىكى ئېيتىشىش ۋە مېھمان ئۈزۈش ناخشىسىدىن ئىبارەت ئالتە گۇرۇپپا ئاھاڭدىن تەركىب تاپىدۇ.

مۇھەببەت ناخشىلىرى قىز - يىگىتلەر ئوتتۇرىسىدىكى مۇھەببەتتى ئىپادىلەيدىغان ناخشىلار. ئۇ رۇنداش شەكلىسى جەھەتتە يالغۇز كىشىلىك ناخشا، قىز - يىگىت ئېيتىشىش، ئۈچتىن ئارتۇق ئادەم ئوتتۇرىدا ئېيتىدىغان ناخشا قاتارلىقلار بار. مۇھەببەت ناخشىلىرىنىڭ ئاھاڭ ئالاھىدىلىكى شۇكى، ئۆزى قىسقا، رەتتىمى ئىككىنچى. بۇنداق ناخشىلارنىڭ بەزىلىرى ئاستا، سوزۇپ ئېيتىلىدۇ. مېلودىيىسى كۆپىنچە تۈز، مۇڭ - لۇق، ئالدىنقى قىسمى سوزۇپ ئېيتىلىپ، دولقۇنىدا جان داۋاملىشىپ، ناخشا ئېيتقۇچىنىڭ يۈرىكىدىكى يۈرۈش، چوڭقۇر مۇھەببەت تۇيغۇسىنى نامايان قىلىپ بېرىدۇ؛ بەزىلىرى شوخ، جاراڭلىق بولۇپ، مېلودىيەسىدە تۆت - بەش گرادۇس ئەتراپىدا يۇقىرى - تۆۋەن سەكرەتمە ھالدا داۋاملىشىدىغان جايلار كۆپرەك بولىدۇ. بۇنداق ناخشىلار ھېس - تۇيغۇنى بىۋاسىتە، ئېنىق ئىپادىلەش خۇسۇسىيىتىگە ئىگە. مۇھەببەت ناخشىلىرىنىڭ ناخشا تېكىستى كۈچلۈك بايان خۇسۇسىيىتىگە ئىگە، ئەمما ئۇنىڭدا مۇكەممەل ۋە قەلبىگە ۋە ئۇنىڭدىن گەۋدىلەندۈرىدىغان پېرسوناژلار ئوبرازى بولۇش تەلەپ قىلىنمايدۇ. شۇڭا، ناخشا تېكىستىگە نىسبەتەن چەكلىمە يوق، تېكىستنى خالىغانچە ئىجاد قىلىپ ئېيتقىلى بولىدۇ. ناخشا تېكىستىدە ئىككى مىسالىق جۈملىلەر پار بولۇپ كېلىدىغان شەكىل كۆپ ئۇچرايدۇ، بىرىنچى مىسرادا كەيپىيات كۆتۈرۈلۈپ، مەنزىرە ئوخشىتىش بىلەن ئىپادىلىنىدۇ. كېيىنكى مىسرادا كۆڭۈلدىكى

چاچرىتىشقا بولمايدۇ. مېھمانغا بارغاندا، سۇپىدا ئىككى پۇتىنى تۈز سۇنۇپ، تاپاننى باشقىلارغا قارىتىپ ئولتۇرۇشقا بولمايدۇ. تاماق يېگەندە نان - توقاچلارنى پارچىلاپ لېگىنگە قويۇش كېرەك، ناننى پۈتۈن تۇتۇپ يېيىشكە بولمايدۇ. مېھماننىڭ قاچىدىكى تاماقنى كەلمەس كەلمەس مالتىلىشى ئەدەپسىزلىك ھېسابلىنىدۇ. مېھمان خالىغانچە قازان بېشىغا بېرىۋالماستىكى كېرەك. ئادەتتە قاچىدىكى تاماقنى ئاشۇرۇپ قويۇشقا بولمايدۇ. يەرگە چۈشۈپ كەتكەن نان، تاماق ئۇۋاقلىرىنى تېرىپ ئېلىپ داستىخانغا قويۇپ قويۇش لازىم. تاماق تىن كېيىن، چوڭلار باشلاپ دۇئا ياندۇرىدۇ. سورۇندىن ئايرىلىشقا توغرا كەلگەندە، ئادەملەرنىڭ ئالدىدىن ئەمەس، ئارقىسىدىن ئايلىنىپ ئۆتۈش لازىم. تاماق يەۋاتقاندا ياكى باشقىلار بىلەن پاراڭلىشىپ ئولتۇرغاندا، تۈكۈرۈش، مىشقىرىش، بۇرىنى، قۇلقىنى كولاش، تىرناتق ئېلىش، ئۇ يەر - بۇ يېرىنى قاشلاش، ئوسۇرۇش قاتارلىقلار قاتتىق مەنئىي قىلىنىدۇ. چوشقا گۆش ۋە ھايۋانلارنىڭ قېنى ياكى ھارام ماللارنىڭ گۆشىنى يېيىش چەكلىنىدۇ. باشقىلارنىڭ ئالدىدا ئۆز بالىسىنى ماختىشى ياخشى ئەمەس، بولۇپمۇ «سېمىز»، «چىرايلىق»، «ئىشتىھالىق» دېگەندەك سۆزلەرنى ئىشلىتىشكە بولمايدۇ، كۈنگە، ئايغا قاراپ چوڭ - كىچىك ناھارەت قىلىشقا ۋە سۇغا سېيىشكە، ئاسانغا قاراپ تۈكۈرۈشكە بولمايدۇ.

يۈرۈشلۈك مۇزىكا بۇ بىرقانچە ئاھاڭ ياكى سىمفونىيىلىك بۆلەكلەردىن تەركىب تاپقان چوڭ تىپتىكى نەغمە ياكى ناخشا مۇزىكىسى. شىنجاڭدىكى ئەڭ مەشھۇر يۈرۈشلۈك مۇزىكا — مۇقام بولۇپ، ئۇ غەزەل، ئۇسسۇل، مۇزىكىدىن قۇرۇلغان. يۈرت، رايون ئوخشاش بولمىغانلىقتىن، مۇقامنىڭ يۈرۈش سانى ۋە نامىمۇ بىر - بىرىگە ئوخشاشمايدۇ. ئۇ قەشقەر 12 مۇقامى، دولان مۇقامى، ئىلى مۇقامى، قۇمۇل مۇقامى ۋە تۇرپان مۇقامىدىن ئىبارەت بەش ئېقىمغا بۆلۈنگەن. بۇنىڭ ئىچىدە، قەشقەر ۋىلايىتىگە تارقالغان 12 مۇقام ئەڭ تىپىك بولۇپ، ئۇ 12 يۈرۈش چوڭ ئاھاڭدىن تەركىب تاپقان بولغاچقا، 12 مۇقام دەپ ئاتالغان. ئۇ قەدىمكى داستانلار ئاساسىدا ئىشلەنگەن غەزەللەر، ئەل ئىچىدىكى داستانلار ئاساسىدا ئىشلەنگەن گۈرۈپپىلىق ناخشىلار، گۈرۈپپىلىق ئۇسسۇل مۇزىكىلىرى ھەم نەق بەيداندا ئورۇندىلىدىغان ئاھاڭلار بولۇپ، 340 نەچچە ناخشىنى ئۆز ئىچىگە ئالىدۇ. مۇقامنى تولۇق ئورۇنداپ چىقىشقا 24 سائەتتىن ئارتۇق ۋاقىت كېتىدۇ. ئۆزبېك.

لىمىدۇ، يۇقىرىقىلار مۇزىكىنى ناھايىتى سۈلكەتلىك قىلىدۇ. سۈلكەتلىك بولۇش بىلەن لىرىكىلىق بولۇشنى ئۆزئارا بىرلەشتۈرۈش ئۇزۇن ئاھاڭلىق ناخشىلارنىڭ يەنە بىر مۇھىم ئالاھىدىلىكى. ئۇزۇن ئاھاڭلىق ناخشىلار مال باققاندا ئېيتىلىدۇ، بەزىدە زىياپەتلىرىدە، توي - تۆكۈنلەردە ۋە موڭغۇللارنىڭ ئۆزگىچە ئالاھىدە مەرىكىسى بولغان نادام بايراملىرىدەمۇ ئېيتىلىدۇ. نادام يىغىلىشىنىڭ چېلىشىش مۇسابىقىسى دەل مانا شۇ ئۇزۇن ئاھاڭلىق ناخشا ساداسى ئىچىدە باشلىنىدۇ. ئۇزۇن ئاھاڭلىق ناخشىلاردا قويۇق يايلاق پۇرىقى بار بولۇپ، ئۇنىڭدا يايلاقنىڭ چەكسىز كەتكەن ئاجايىپ ھەيۋەتلىك مەنزىرىسى ۋە چارۋىچىلارنىڭ دەريادەك كەڭ كۆكىسى - قارنى ھەم ئەركىن - ئازادە، ئاددىي - سادە، ئۇلۇغۋارلىق جاسارىتى، قىزغىن، ئاق كۆڭۈل-لۈك خاراكتېرى نامايان بولۇپ تۇرىدۇ.

خۇار (گۈل) ناخشىلىرى بۇ جۇڭگودىكى خەلق ناخشىلىرىنىڭ بىر ژانىپىرى. گۈدىكىم، ياۋا ئا-ھاڭ دەپمۇ ئاتىلىدۇ. گەنسۇ، نىڭشيا، چىڭخەي، شىنجاڭ قاتارلىق جايلاردىكى خەنزۇ، دۇڭشياڭ، تۈزۈ، سالا قاتارلىق مىللەتلەر ئارىسىدا، بولۇپمۇ خۇيزۇلار ئارىسىدا تارقالغان بىر خىل تاغ ناخشىسى. خۇار ناخ-شىسى شىنجاڭدا ئاساسلىقى خۇيزۇ، دۇڭشياڭ مىللەت-لىرى تۈپلىشىپ ئولتۇراقلاشقان رايونلاردا تارقالغان. چىڭ خانىدانلىقىنىڭ چيەنلۇڭ يىللىرىدا ياشىغان لىن تاۋ (يەر ئىسمى، جىلىن ئۆلكىسىدە) لىق شائىر ۋۇ-جېن (1721-1792) ئۆز شېئىرىدا: «خۇار ناخشىسى بەكمۇ ئاجايىپ، چىدالماس مەزلۇملار ئۇنى ئاڭلىما» دەپ يازغان. بۇ خۇار ناخشىسى ھەققىدە بىرقەدەر بۇ-رۇن يېزىلغان خاتىرە ھېسابلىنىدۇ. ئورۇنداش شەكلى جەھەتتە خۇار ناخشىسى يالغۇز كىشىلىك ناخشا، ئېيتى-شىش، چاتما ناخشا قاتارلىقلارغا ئايرىلىدۇ. ئېيتىد-شىشتا يىگىت قىزنى خۇار (گۈلۈم) دەپ ئاتىسا، قىز يىگىتنى «گۈدىكىم» دەپ ئاتايدۇ. شۇڭلاشقا بۇ خىل ناخشا «خۇار» (گۈل ناخشا) دەپ ئاتالغان. خۇار ناخ-شىسىنىڭ كۆپ خىل ئاھاڭى بار. بۇنداق ئاھاڭلار «ناۋا» دەپ ئاتىلىدۇ. ناۋانىڭ يۈز نەچچە خىلى بار بولۇپ، بۇلار «خېجۇ ناۋاسى»، «تۈزۈلار ناۋاسى»، «گامار ناۋاسى» دېگەندەك ناملار بىلەن ئاتالغان. بۇنىڭ ئىچىدىكى «خېجۇ ناۋاسى» خۇار ناخشىسى ئىچىدە تار-قىلىشى ئەڭ كەڭ، تەسىرى ئەڭ زور، ئەڭ ۋەكىللىك خاراكتېرگە ئىگە ئاھاڭلارنىڭ بىرى. خۇار ناخشىسى-نىڭ ئالاھىدىلىكى شۇكى، ئاھاڭ ھەمىشە دېگۈدەك

ھېسسىيات، تۇيغۇ بىۋاسىتە ئىزھار قىلىنىدۇ. شىنجاڭدىكى ھەرقايسى ئاز سانلىق مىللەتلەرنىڭ خەلق ناخشىلىرى مۇھەببەت ناخشىلىرىنىمۇ ئۆز ئىچىگە ئالىدۇ. مەسىلەن، ئۇيغۇر، ئۆزبېك قاتارلىق مىللەتلەر-نىڭ قوشاقلىرى، قازاقلارنىڭ ئاقىنلىرى ئوقۇيدىغان ناخشىلار، خۇيزۇلارنىڭ خۇار (گۈل ناخشا) لىرى، موڭغۇللارنىڭ قىسقا، ئۇزۇن ئاھاڭلىق خەلق ناخشىلى-رى، تاتارلارنىڭ جىرلىرى، تاجىكلارنىڭ بېيىتلىرى، شىبەلەرنىڭ «تالىي ئۈچۈن» قاتارلىقلاردا ئىپادىلىنىد-ىغان مۇھىم مەزمۇنمۇ ئىشقا - مۇھەببەتتىن ئىبار-رەت. مۇھەببەت ناخشىلىرىغا سورۇن كەتەيدۇ، يېزى-دىن يايلاقتىچە، شەھەر - بازارلاردىن سەھنىگىچە بول-غان سورۇنلارنىڭ ھەممىسىدە مۇھەببەت ناخشىلىرىنى ئېيتىشقا بولىدۇ.

ئۇزۇن ئاھاڭلىق ناخشىلار بۇ چاچما ئاھاڭ-لىق چوپان ناخشىسىغا ئوخشاپ كېتىدىغان ناخشا شەك-لى. شىنجاڭدىكى موڭغۇللارنىڭ خەلق ناخشىلىرىدا ئۇ-زۇن ئاھاڭلىق ناخشىلار ئاساسىي ئورۇندا تۇرىدۇ. ئۇ-زۇن ئاھاڭلىق ناخشىلارنىڭ ئاۋاز دائىرىسى كەڭ، مې-لمودىيىسىدىكى ئۆرلەش، پەسىيىش ئۆزگىرىشلىرى بىرقەدەر زور. ئاھاڭ بىر تۇرۇپ جاراڭلاپ، دولقۇنىد-ىنىپ ئەۋجىگە چىقسا، بىر تۇرۇپ ئەكىس سادادەك بو-غۇق، مۇڭلۇق، يېقىملىق بولۇپ ئۆزگىرىپ، يۈرەكنى لەرزىگە سالىدۇ. رىتىمىدىن جەسۈرلۈك، ئەركىن - ئازادلىك، لەرزى - ئەۋرىشىملىك، ئاجايىپ سۈر-ھەيۋە چىقىپ تۇرىدۇ. ناخشا تېكىستىدە سېلىشتۇ-رۇش، ئوخشىتىش ۋاسىتىلىرى كۆپرەك قوللىنىلىد-ىدۇ، ناخشا تېكىستلىرى مىسرالىرىنىڭ ئۇزۇن - قىس-قىلىقى ئوخشاش بولمايدۇ. ناخشا تېكىستىنىڭ تولىسى ياكى ھەممىسى «ئا... ھا... ھاي... ۋاي...» دېگەندەك بېزەك سۆزلەر بىلەن يېزىلىدۇ، كۆپ بۆلەك-لىك شېئىر شەكلى قوللىنىلىدۇ، تولىسىدا چارۋىچى-لىق تۇرمۇشى، ئانا يۇرتنى مەدھىيەلەش، مۇھەببەت، نىكاھنى كۈيەش، كالا، قوي قاتارلىقلارنى تەسۋىرلەش مەزمۇن قىلىنىدۇ. بۇنداق ناخشىلارنى ئورۇنداشتا راست - يالغان ئاۋازلارنى بىرلەشتۈرۈش ئۇسۇلى قول-لىنىلىپ، ئۇزۇن سوزۇلىدىغان ئاھاڭ ئىچىگە بەئەينى تۆلپەرنىڭ كىشىنىشىگە ئوخشاپ كېتىدىغان ئاۋاز ۋە تىترەك تاۋۇشلار قوشۇلىدۇ. مېلودىيىسىدە ئۈچ - تۆت گرادۇسلىق سىيرىلما ئاھاڭ كۆپ بولۇپ، ناخشا ئېيتى-قۇچىنىڭ بىردە يۇقىرىلاپ، بىردە تۆۋەنلەپ تۇرغان دولقۇنلۇق ھېسسىياتىنى ئىزھار قىلىشقا مۇۋاپىق كې-

5,6,1,2 دىن ئىبارەت تۆت ئاۋازدىن قۇرۇلغان بولدى. مېلودىيىسىدە تۆت گرادۇسلۇق ئاۋازنى يۇقىرى-تۆۋەن سەكرىتىپ، ئۇزۇن سوزۇپ ئوقۇلىدىغان ئاھاڭ كۆپ بولىدۇ. بۇ كىشىگە مەردۇم مەيدانلارغا خاس ئۇ-لۇغۇرلىق، بىر يۇقىرى ئۆرلەپ، بىر پەسىيىپ تۇرىدىغان، جاراڭلىق، بەھزۇر مۇڭلۇق تۇيغۇ بېرىدۇ، ئۇ غەربىي شىمالنىڭ مول يەرلىك تۈسىگە ئىگە بولۇپ، رىتىمى بىرقەدەر ئەركىن - ئازادە، سوزۇلما ئاۋاز كۆپ ئىشلىتىلىدۇ، ئىۋدارى ھەر خىل، كۆپىنچە ھاللاردا بىر ناخشىدا ئىككى خىل ياكى ئىككى خىلدىن كۆپ ئۇدار بولىدۇ. پەرداز ئاھاڭغا كۆپىنچە بېقىندى ئاۋاز ۋە چوڭ سىيرىلما ئاۋازلار قوللىنىلىدىغان بولغاچقا، كىشىگە يېقىملىق تۇيغۇ بېرىدۇ. ناخشا تېكىس-تىمە دائىم بىر كۆپلەپلىق ۋە ئىككى بۆلەكلىك شەكىل قوللىنىلىدۇ. ناخشىچىنىڭ ناخشا ئېيتىش ئۇسۇلى ھەر خىل بولۇپ، ئىنچىكە (چىرقىراق، ساختا ئاۋاز) ئا. ۋازدا، توم (چىن ئاۋاز) ئاۋازدا، شۇنداقلا ئىنچىكە، توم ئاۋازنى بىرلەشتۈرۈش ئۇسۇلىدا ناخشا ئېيتىدىغانلارمۇ بار. ناخشىنى ئەرلەرمۇ، ئاياللارمۇ بىر خىل ئاۋازدا ئوقۇيدۇ. ناخشىنى لىرىكىلىق ئېيتىسىمۇ، ۋە قەلىكىنى بايان قىلىش شەكلىدە ئېيتىسىمۇ بولىدۇ. ناخ-شىنىڭ مەزمۇنى ئاسترونومىيە، جۇغراپىيە، تارىخ، ئۆرپ - ئادەت، ئائىلە، تۇرمۇش قاتارلىق تەرەپلەرگە چېتىلىدۇ، بۇنىڭ ئىچىدە مۇھەببەت ناخشىلىرى ئەڭ كۆپ، خۇار ناخشىسى خۇيزۇ، دوڭشياڭ قاتارلىق مىل-لەتلەر ئېغىز ئەدەبىياتىنىڭ مۇھىم شەكلى ھېسابلىنىدۇ.

بەخت تىلەش ناخشىسى بۇ ياخشى تىلەك تىلەش، مۇبارەكلەش يۈزىدىن ئېيتىلىدىغان ناخشا. بەخت تىلەش ناخشىسىنىڭ ئادەتتە مۇقىم بەلگىلەنگەن تېكىستى بولمايدۇ، ئۇنى ناخشىچى ئۆزى خالىغانچە تو-قۇيدۇ. بۇنداق ناخشا قازاقلار توپلىشىپ ئولتۇراقلاش-قان جايلاردا ئەڭ كەڭ تارقالغان. بوۋاقلار دۇنياغا تەۋەللۇت بولغاندا تۇغۇلۇش ناخشىسى ئوقۇلىدۇ. قازاق-لارنىڭ يوسۇنى بويىچە، بوۋاقلار دۇنياغا كۆز ئاچقاندا، قىز - يىگىتلەر بالىنىڭ ئاتىسى، ئانىسىنىڭ ئۆيىگە يىغىلىپ، نۆۋەت بىلەن ئۈچ كېچە - كۈندۈز توختىماي «شىلدېخانا» (بەخت تىلەش ناخشىسى) ئوقۇيدۇ. كى-شىلەر: كىشىلىك ھاياتنىڭ تۇنجى ئۈچ كۈنىنى بەخت تىلەش ناخشىسى ئىچىدە ئۆتكۈزگەن بوۋاقتىڭ پۈتۈن ھاياتى بەخت ئىچىدە ئۆتىدۇ، ئوغۇل بالا چوڭ بولسا مىللەتنىڭ پەخىرلىك ئاقىنى (ناخشىچىسى)، قىز بالا

چوڭ بولسا چىرايلىق، شوخ ناخشا ئېيتىدىغان بۇلبۇل بولىدۇ، دەپ ھېسابلايدۇ. يۈرۈشلۈك ئوي ناخشىلىرى ئارىسىدىكى يار - يار (جار - جار، نەسبەت)، يۈز ئاچار (بېتىئا شار) ناخشىلىرىدىمۇ ياش ئەر - خوتۇن-لارنى مۇبارەكلەش، ئۇزۇن ئۆمۈر، بەخت - سائادەت تىلەش، ئۇلارنىڭ بىر - بىرىنى غۇددى مېھماندەك ھۆرمەت قىلىپ، ئۆمرىنىڭ ئاخىرىغىچە بىللە ئۆتۈش-نى ئۈمىد قىلىشتەك مەزمۇنلار بار. بۇنىڭدىن باشقا، شىنجاڭدىكى باشقا ئاز سانلىق مىللەتلەرنىڭ ئوي مۇرا-سىملىرىدا ئوقۇلىدىغان ناخشىلار ئارىسىدىمۇ بەخت تىلەش ناخشىلىرى بار. بەخت تىلەشلەرنىڭ تولىسى دېگ-لاماتىسىيە خاراكتېرىنى ئالغان بولۇپ، شاد - خۇرام-لىق، قۇتلۇقلاش تۈسىگە باي بولىدۇ.

مەرسىيە ناخشىسى ماتەم، تەزىيە مۇراسىم-لىرىدا ئوقۇلىدىغان ئادەت - يوسۇن ناخشىسى، دەپنە ناخشىسى دەپمۇ ئاتىلىدۇ. مەرسىيە ناخشىسى كىشىلەر-نىڭ ئىستېخىيلىك ئاغزىكى ئىجادىيىتى بولۇپ، ئېغىز - قۇلاق ئارقىلىق تارقىلىدۇ. بۇنداق ناخشىلار ئادەتتە ياشانغانلار ياكى ئوتتۇرا ياشلىقلار ئۆلۈپ كەت-كەندىن كېيىنكى ئادەت بويىچە ئۆتكۈزۈلىدىغان تەزىيە بىلدۈرۈش پائالىيەتلىرىدە ئېيتىلىدۇ. ئۇنىڭ بىر كى-شى ئېيتىش، كۆپچىلىك تەڭ ئېيتىش، ناخشا باشلاپ بەرگۈچىگە ئەگىشىپ ئېيتىشتەك شەكىللىرى بار. مەرسىيە ناخشىسى سۆيۈملۈك كىشىلىرىدىن جۇدا بو-لۇشتەك قايغۇلۇق كەيپىياتنى بايان قىلىش، ۋاپات بو-لۇشنى چوڭقۇر ياد ئېتىش ھەم ۋاپات بولغۇچىنىڭ قەدىرلەشكە ئەرزىيدىغان پەزىلەتلىرىنى مەدھىيەلەپ، كېيىنكىلەرگە تەرىپىيە بېرىش، ئائىلە تاۋابىئاتلارنىڭ كۆڭلىگە تەسەللى بېرىپ، ئۇلارنىڭ قايغۇسىنى يەڭ-گىلىتىش مەزمۇنلىرىنى ئۆز ئىچىگە ئالىدۇ. مەرسىيە ناخشىلىرىنىڭ ئاھاڭى كۆپىنچە ناھايىتى غەمكىن، قاي-غۇلۇق بولۇپ، ئادەمنى ئىختىيارسىز يىغلىتىۋېتىدۇ. تاجىكلارنىڭ «تالقىن» ى بىرقەدەر تىپىك مەرسىيە ناخ-شىسى شەكلى ھېسابلىنىدۇ. ئۆيدە بىرسى ۋاپات بو-لغاندا، مېھىت يۇيۇلۇپ، كېيەنلىنىپ بولغاندىن كېيىن ئەر تۇغقانلار پەگاھدا تىزىلىپ ئولتۇرۇپ يىغلىشىدۇ، ئايال تۇغقانلار بولسا سۇپا ئۈستىدە ئولتۇرۇپ، ئاھاڭغا كەلتۈرۈپ ناخشا ئېيتىش شەكلى بىلەن يىغلايدۇ. ئا-دەتتە بۇنداق ھازىنى ئەل ئىچىدىكى ئابىرۇيلىق، مەرسى-يە ناخشىسى ئېيتىشقا ماھىر تۇغقانلاردىن بىرسى باش-لاپ بېرىدۇ. ناخشىنىمۇ بىرىنچى بولۇپ ئېيتىدۇ. ھازا ئېچىش داۋامىدا ناخشا ئېيتىلىپ، ۋاپات بولغۇچى-

دولان ئۇسۇلى ئۇيغۇرلارنىڭ خەلق ئۇسۇلى. بۇ ئاساسلىقى قەشقەر ۋىلايىتىنىڭ مەكىت ناھىيىسى، مارالبۇشى ناھىيىسى ۋە ئاقسۇ ۋىلايىتىنىڭ ئاۋات ناھىيىسى ھەم جەنۇبىي شىنجاڭدىكى تارىم دەرياسى ۋادىسىدا ئولتۇرۇشلۇق ئاھالىلەر ئوينىدىغان ئەل ئىچى ئۇسۇلى. ئۇسۇل توققۇز قىسىملىق دولان مۇقامى ئاھاڭى ئاساسدا تاللاپ ئېلىنغان بەش بۆلەك مۇزىكا، تۆت خىل ئۇسۇل ھەرىكىتى ئارقىلىق ئوينىلىدۇ. ئۇسۇل مۇقەددىسە مۇزىكىسىنىڭ تەڭشەش قىلىنىشى بىلەن باشلىنىدۇ. ئۇسۇلنىڭ 1 - ھەرىكىتى «چېكىتتە» دەپ ئاتىلىدۇ، ئۇنىڭ رىتىمى $3/4$ ئۇدارلىق بولىدۇ؛ 2 - ھەرىكىتى «سەنەم» دەپ ئاتىلىدۇ، ئۇنىڭ رىتىمى $4/4$ ئۇدارلىق بولىدۇ؛ 3 - ۋە 4 - ھەرىكىتلىرى ئايرىم - ئايرىم «سەلىقە» ۋە «سولما» دەپ ئاتىلىدۇ. ئۇلارنىڭ رىتىمى $2/4$ ئۇدارلىق بولىدۇ. دولان ئۇسۇلى قەدىمكى ئۇيغۇرلارنىڭ ئوما ئۇسۇلىدىن تەرەققىي قىلغان. مەكىت ناھىيىسى بىلەن ئاۋات ناھىيىسىنىڭ ئۇسۇلى شەكىل جەھەتتە پەرقلىنىدۇ.

نازىركوم ئۇيغۇر خەلق ئۇسۇلى. «نازىركوم» «گۈزەل، لەۋەن» دېگەنلىك بولىدۇ. بۇ ئۇسۇل تۇرپان ئويمانلىقىدىكى ئۇيغۇرلار ئارىسىدا كەڭ تارقالغان. شىنجاڭنىڭ باشقا جايلىرىدا بۇ ئۇسۇلنىڭ كۆپ خىل ۋارىيانتى بار. مەسىلەن، قارايورغا، يەمەلپ



نازىركوم

باقشىم، توكۇر باقىشىم، باقىشىم تۆرەم، ئالالىمدى - يەي، چاقا جومبۇلچاق، ئالالىمدىلا قاتارلىقلاردىن ئىبارەت. بۇ ئۇسۇلنى مەشرەپ، توي - تۆكۈن، يىغىنلىقلاردا ئەزلەر ئوينىدايدۇ. بۇ ئۇسۇلنىڭ تۇرپاندا ئۈچ خىل شەكىلى بار: ئىككى كىشىلىك ئۇسۇل شەكىلى،

ئىككى ياخشىلىقى ۋە پەزىلىتى، تۆھپىلىرى بايان قىلىندۇ؛ قالغان ئاياللار بولسا مەرسىيە ناخشىسىنىڭ ئەڭ ئاخىرقى ئىككى مىراسىغا جور بولىدۇ. قازاقلاردا ئاقساقاللار ۋاپات بولغاندىن كېيىن، ئائىلە تاۋايىشانلىرى قايغۇلۇق، مىسكىن ئاھاڭدا «جوقتاۋ» (مەرسىيە ناخشىسى) ئوقۇيدۇ. يايلاقتىن ئۆي كۆچكەندە، ئۆلگۈچىنىڭ دۇنيا ياكى قۇلاقچىسىنى ئاتنىڭ ئۈستىگە قويۇپ، بىللە ئېلىپ ماڭىدۇ ۋە ھەربىر ئاۋۇل (بىر جەمەتنىڭ نەسەدداش تۇغقانلىرى ئولتۇرۇشلۇق جاي) دىن ئۆتكەندە، ئاياللار مەرسىيە ناخشىسى ئېيتىپ، ئۇنى ياد ئېتىدۇ. موڭغۇللارنىڭ «روھ ناخشىسى»، قىرغىزلارنىڭ «يىغا شېئىرى» (قوشاق) ى، داغۇرلارنىڭ «ھازا ناخشىسى» قاتارلىقلارنىڭ ھەممىسى مەرسىيە ناخشىسىغا كىرىدۇ.

ساما ئۇسۇلى ئۇيغۇرلارنىڭ خەلق ئۇسۇلى. مىرەننىڭ بىر خىلى. ئۇ «سامان» سۆزىنىڭ باشقىچە تەرجىمە قىلىنىشى بولۇپ، «پېرىخون» دېگەن مەنىنى بىلدۈرىدۇ. ئۇ ئىتىدائى دىن - «شامان دىنى» دىكى پېرىخونلار ئوينىدىغان پىر ئۇسۇلىدىن ئۆزگەرگەن. ئۇيغۇرلار پېرىخونلارنى «باخشى» دەپ ئاتايدۇ. پېرىخونلار جىن - شاپاتونلارنى قوغلىغاندا جەزمەن ئۇسۇل ئوينىدايدۇ. X VII ئەسىردىكى ئۇيغۇرلار ئارىسىدا خېلى كۆرگۈچىلىكى بار، ھەرىكەتلىرى نەپىس «باخشى» ئۇسۇلى بارلىققا كەلگەن. بۇنداق ئۇسۇللار سىرلىق دىنىي تۈسكە ئىگە بولۇپ، مۇزىكا تەڭشەش قىلىنمايدۇ، ئۇسۇلدىكى كەپىيات پەقەت «ئاھ، ئۇھ» دېگەندەك ئاۋازلار بىلەنلا پەيدا قىلىنىدۇ. كېيىن ئۇيغۇرلار باخشى ئۇسۇلىنىڭ ھەرىكەتلىرىنى قېلىپلاشتۇرۇپ، ئۇنى تېخىمۇ گۈزەللەشتۈرگەن ھەم ئاھاڭ تەڭشەش قىلىپ، ناخشا قوشۇپ، بۇ ئۇسۇلنى يېڭى مەزمۇن ۋە شەكىلگە ئىگە قىلغان ۋە ساما ئۇسۇلى قىلىپ ۋۇجۇدقا چىقارغان. ئۇسۇلغا تەڭشەش قىلىندىغان ناغرا، سۇناي ئاھاڭى 12 مۇقامدىكى ئاھاڭلار بولۇپ، ئورۇنداش داۋامىدا ھەربىر سائەتتە بىر ئاھاڭ ئالماشتۇرۇلىدۇ. ئادەملەر مۇزىكا ئاھاڭىنىڭ ئۆزگەرىشىگە قاراپ، ئۇسۇلنى ئوخشاش بولمىغان ھەرىكەتلەر بىلەن ئوينىدايدۇ. بۇ ئۇسۇل تەڭرىتاغنىڭ جەنۇبىي ۋە شىمالغا كەڭ تارقالغان، ئۇ، مەشرەپنى باشلاشتا جەزمەن ئوينىلىدىغان ئۇسۇل.

دىن تۇرۇپ، بىلەن ئۇسۇل ئوينىدى. مۇزىكىنىڭ ئۆزگىرىشىگە ئەگىشىپ، ئۇسۇل ئوينىغۇچىلار نۆۋەت بىلەن مەيدانغا چۈشىدۇ، ئۇسۇلمۇ توختىماي ئەۋجىگە چىقىپ تۇرىدۇ.

كىگىز بېسىش ئۇسۇلى بۇ قازاقلارنىڭ ئەنئەنىۋى ئۇسۇلى بولۇپ، قازاقلار توپلىشىپ ئولتۇرۇپ راقلاشقان رايونلاردا تارقالغان. ئۇسۇلدا يۈك ساۋاش، يۈك بېيىتىش، سۇ چېچىش، ئوراپ باغلاش، ئاپتاپقا سېلىپ قۇرۇتۇش قاتارلىق كىگىز بېسىش ئەمگىكى چەريانى ناھايىتى تۇجۇپلەنگەن نەپىس ئۇسۇل ھەردە كەتلىرى بىلەن ئىپادىلەپ بېرىلىدۇ. ئۇ قازاقلارنىڭ ئائىلىدە قول ھۈنەرۋەنچىلىك بىلەن شۇغۇللىنىشتەك شاد - خۇراملىق كۆرۈنۈشىنى ئەكس ئەتتۈرۈپ بېرىدۇ.

يورغا ئۇسۇلى بۇ قازاقلارنىڭ ئەنئەنىۋى ئۇسۇلى. ئاساسلىقى بارىكۆل قازاق ئاپتونوم ناھىيەسىنىڭ چارۋىچىلىق رايونلىرىغا تارقالغان. ئۇسۇلغا قازاقچە مەشھۇر مۇزىكا — «قارا يورغا» تەڭكەش قىلىدۇ. مۇزىكا شوخ، يېنىك، تولمۇ رىتمىلىق. ئۇسۇلدا قازاق چەۋەندازلارنىڭ تۈلپارغا مىنىپ، يايلاقتا چېپىپ يۈرگەن تۈرلۈك چەدەس، جەسۇرانە قىياپەتلىرى ئەكس ئەتتۈرۈلىدۇ. ئۇنىڭدا ئىنكاس قىلىنىدىغان «چاپار ئات» ئەمەس، «يورغا ئات» بولغاچقا، يېنىك، چەدەس ئات مىنىش ھەرىكەتلىرى كۆپ، ئوق تەك ئىتتىك چېپىش ھەرىكەتلىرى ئاز. ئۇسۇل بەل رىكۆل ئېتىنىڭ خۇسۇسىيىتى ۋە ئارتۇقچىلىقىنى نامايان قىلىپ بېرىدۇ.

ئادىنۇچكا رۇس خەلق ئۇسۇلى. ئۇسۇلدا ئۆتۈك ياكى ئاياغنىڭ تاپىنى يەرگە تاقىلداپ تېپىلىپ، تاقىلدىغان ئاۋاز چىقىپ تۇرىدىغان بولغاچقا، ئۇنىڭغا شۇنداق نام بېرىلگەن. رۇسچە «ئادىنۇچكا» دېيىلىدۇ. رۇسلار ئەسلىي سوغۇق بەلۋاغدا ياشايدىغان بولغاچقا، قىشتا قاتتىق سوغۇق بولغاندا، ئۇلار ھەمىشە پۇتىنى ئىسسىتىش ئۈچۈن، پۇتىنى يەرگە ئۇرۇپ تۇرىدۇ. كېيىن بۇ ھەرىكەت تەدرىجىي پىششىقلاپ ئىشلىتىلىپ، ئۆزگەرتىلىش نەتىجىسىدە بىر خىل ئۇسۇل بولۇپ شەكىللەنگەن. كېيىن يەنە كازاقلارنىڭ ئۆتۈك كىيىپ ئوينىدىغان ئات مىنىش ئۇسۇلىنىڭ كىيىم - كېچەكلىمە

ئۇسۇلچىلار ناخشىنىڭ مەزمۇنىغا قاراپ ئوينىيدىغان شەكلى ۋە مەخسۇس ناغرا، سۇنلارنىڭ تەڭكەش قىلىنىشى بىلەن ئوينىلىدىغان ئۇسۇل شەكلى. كېيىنكى ئىككى خىل شەكىل تۇرپان مۇشاۋىرەك مۇقامى مۇزىكىسىنىڭ تەڭكەش قىلىنىشى بىلەن ئوينىلىدۇ. «نا-زىركوم» ئۇسۇلىنىڭ مۇزىكىسى «مۇقەددىمە»، «زەيتۇنخان»، «دوستۇم ھەمراھجان»، «ساي سايدا ياتامدۇ»، «ئاشۇ باغدا ئۆيۈم بار»، «ئالتە كەپتەر يەتتە بولدى» قاتارلىق ئالتە مۇزىكىدىن تەركىب تاپىدۇ.

شادىيانە ئۇسۇلى ئۇيغۇرچە مەنىسى «شادلىق ئۇسۇلى». مۇزىكىسى 4/4 ئۇدارلىق، مېلودىيەلىك خۇسۇسىيىتى ناھايىتى كۈچلۈك. بۇ ئۇسۇلنى ئەرلەر ئوينىيدۇ، ھەمىشە ئەنئەنىۋى مىللىي ھېيت - ئايەم، بايرام كۈنلىرى، توي - تۆكۈن، تەبرىكلەش مۇراسىملىرى قاتارلىق پائالىيەتلەردە ئوينىلىدۇ. ئۇسۇل يېنىك، شوخ، راۋان مۇزىكا بىلەن باشلىنىپ، مۇزىكىنىڭ تەرەققىياتىغا ئەگىشىپ، ئۇسۇلۇ قىزىپ ئەۋجىگە چىقىدۇ. ئۇنىڭ يالغۇز ۋە كۆپلىكتە ئورۇنداش تەك ئىككى خىل ئورۇندىلىنىش شەكلى بار.

سەنەم ئۇسۇلى بۇ بايرام ئۇسۇلى. سەنەم ئۇسۇلى ئۇيغۇرلارنىڭ خەلق ئۇسۇللىرى ئىچىدە مۇھىم ئورۇندا تۇرىدۇ. شىنجاڭدىكى ھەرقايسى جايلارنىڭ ئۆزىگە خاس، ئۇسلۇبى ئۆزگىچە سەنەم ئۇسۇللىرى بار. مەسىلەن، ئىلى، قۇمۇل، كۇچا، قەشقەر، يەكەن، پەيزاۋات، خوتەن قاتارلىق جايلارنىڭ نامى بىلەن ئاتالغان سەنەم ئۇسۇللىرى مۇشۇ قاتارغا كىرىدۇ. جايلارنىڭ سەنەم ئۇسۇللىرى چوڭ ۋە كىچىك سەنەم ئۇسۇلى دەپ ئايرىلىدۇ. بۇ ئۇسۇل ھەمىشە ھېيت - ئايەم، تەبرىكلەش مۇراسىملىرى، شاد - خۇراملىق سورۇنلاردا، مەشرەپلەردە ئوينىلىدۇ. ئادەتتە، ئۇسۇلنى ئەر - ئاياللار جۈپ بولۇپ ئوينىيدۇ ۋە ئۇسۇل ئارقىلىق ھېسسىيات ئالماشتۇرىدۇ. ئۇنىڭ مەخسۇس تەڭكەش مۇزىكىسى بار. ئۇسۇل باشلىنىش تىن ئىلگىرى مۇقەددىمە ئورنىدا بىر ئابزاس مۇقام ناخشىسى ئېيتىلىپ، ئارقىدىن سەنەم ئۇسۇلىنىڭ مۇزىكىسى چېلىنىدۇ. ئۇسۇل ئوينىغۇچىلاردىن بىرەيلەن ئالدى بىلەن ئورنىدىن تۇرۇپ يەنە بىرەيلەننى ئۇسۇلغا ئارتىدۇ، قارشى تەرەپمۇ ئەدەپ بىلەن ئورنىدۇ.

جىكلارنىڭ ئەنئەنىۋى ئەل ئىچى ئۇسۇللىرىغا چوڭقۇر سىڭىپ كەتكەن. ئۇسۇلنىڭ ھەرىكەتلىرى ئاساسەن دېگۈدەك بۈركۈتنىڭ تۈرلۈك ھەرىكەتلىرىگە تەقلىد قىلىنغان بولۇپ، ئۇسۇل تولىمۇ گۈزەل، رىتىمى يېقىملىق. ئۇسۇلدىكى ھەرلەرنىڭ ھەرىكىتى كۈچلۈك، جانلىق بولۇپ، ئۇسۇل تازا قىزىغاندا، ھەرىكەتلەر زېمىن قەھرىدە پەرۋاز قىلىۋاتقان، شۇنداقلا تۆۋەنگە ئۆتكەن تېز شۇڭغۇۋاتقان ياكى پەستىن يۇقىرىغا كۆتۈرۈلۈۋاتقان لايىھىدەك چەيدەس ۋە جەسۇر؛ ئاياللارنىڭ ھەرىكىتى سېلىق، ئەۋرىشىم، ئەمسا، جەسۇرلۇق، چەيدەسلىك خىسلىتىنى ساقلاپ قالغان بولىدۇ.

ئۇيغۇر 12 مۇقامى قەشقەر ۋىلايىتىدىكى ئۈي-خۇرلار ئارىسىدا تارقالغان مۇزىكىلىق، ئۇسۇللىق، يۈرۈشلۈك مۇزىكا. ئۇ 12 يۈرۈش چوڭ ئاھاڭدىن تەركىب تاپقان بولغاچقا، 12 مۇقام دەپ ئاتالغان. قەشقەر مۇقامى دېگەن ناممۇ بار. ئۇ ئۇيغۇرلارنىڭ ئەڭ ساپ، ئەڭ تىپىك ئەنئەنىۋى مۇزىكا، ئۇسۇل ئەسىرى دەپ قارالماقتا. ئۇنىڭدىكى 12 يۈرۈش ئاھاڭنىڭ نامى ئايرىم - ئايرىم ھالدا مۇنداق: ① رايك؛ ② چەبىيات؛ ③ مۇشاۋىرەك؛ ④ چارىگاھ؛ ⑤ پەنجىگاھ؛ ⑥ ئۆزمال؛ ⑦ ئەجەم؛ ⑧ ئۇشاق؛ ⑨ بايات؛ ⑩ ناۋا؛ ⑪ سىگاھ؛ ⑫ ئىراق. بۇنىڭ ئىچىدىكى «رايك» نىڭ ئىسمى ھىندىستان ۋە پاكىستانلاردا تارقالغان يۈرۈشلۈك مۇزىكا «راگ» نىڭ ئىسمىغا ئوخشايدۇ. «ئىراق» غەربىي دىياردىكى دۆلەتنىڭ نامى. بۇنىڭدىن 12 مۇقامدا ھىندىستان، پاكىستان ۋە ئەرەب مۇزىكىلىرىنىڭ تەسىرى بارلىقىنى كۆرۈۋالغىلى بولىدۇ. 12 مۇقامدا جەمئىي 340 نەچچە ئاھاڭ ۋە ناخشا بار. بۇ 100 نەچچە نەغمە مۇزىكىسى، 70 نەچچە مەرغۇل ھەم نۇرغۇن كلاسسىك ناخشىلار، خەلق ناخشىلىرى، ئۇسۇل مۇزىكىلىرى ۋە نەق مەيداندىلا تۈزۈپ ئورۇندىلىنىدىغان ئاھاڭلارنى ئۆز ئىچىگە ئالىدۇ. مەزمۇنى ئىنتايىن مول. ھەر بىر مۇقام يەنە «چوڭ نەغمە»، «داستان»، «مەشرەپ» تىن ئىبارەت ئۈچ قىسىم مەزمۇننى ئۆز ئىچىگە ئالىدۇ، ئومۇمىي ساز بىلەن ئورۇندىلىنىدىغان نەغمە، مۇزىكا ۋە ناخشىلار، ئاممىۋى ناخشا ئۇسۇللىق بىرلەشمە ئولتۇرۇشتەك «ئۈچ قىسىم» شەكلىدە ئوينىلىدۇ. ئۇزاق مۇددەتلىك ئورۇنداش ئەسلىيىتىگە ئاساسلانغاندا، 12 مۇقامنى تولۇق ئورۇنلاپ چىقىشقا 24-27 سائەت ۋاقىت كېتىدۇ، ھەر كۈنى تۆت

بىر خىل ئېسىل ھەم نەپىس ئۇسۇل سەنئىتىگە ئايلانغان. بۇ ئۇسۇلنى ئوينىغۇچىلارنىڭ ھەممىسى مەيلى ئەر ياكى ئايال بولسۇن، بىردەك تاپىنى ياكى ئاستى پۈتۈنلەي قاتتىق، پۇختا كالا تېرىسىدىن تىكىلگەن ئۆتۈك ياكى ئۇزۇن قونچلۇق ئاياغ كىيىدىغان بولغاچقا ئاياغنىڭ ئاستى يەرگە تەگكەندە ئۇنىڭدىن قاتتىق تاقىلىدىغان ئاۋاز چىقىدۇ. بۇ ئۇسۇلنىڭ يالغۇز ئويناپ باشقىلارنى ئۇسۇلغا تارتىدىغان، ئەر - ئايال جۈپ بولۇپ ئوينىدىغان ۋە كولىپكىتىپ ئوينىدىغان ئۈچ خىل شەكلى بار. يالغۇز ئويناش شەكلى ئانسا ئارىلىقىدىكى دەم ئېلىش ۋاقتىدا ئوينىلىدۇ، بۇنىڭدا بىرەيلەن ئۆز-ئارا ئۆزىدىن ئوتتۇرىغا چىقىپ تۈرلۈك پۇت تاقىلىدىغان ھەرىكەتلىرىنى قىلىپ ئۇسۇل ئوينىدۇ، ئاندىن يەنە بىرەيلەننى ئۇسۇلنى داۋاملاشتۇرۇشقا تەكلىپ قىلىدۇ. باشقىلارنى ئۇسۇلغا تارتقاندا، ئالدىغا كېلىپ پۇتىنى تاقىلىدىدۇ، ئەگەر قارشى تەرەپ ئۆزىدىن چوڭ ئادەم بولسا ئوڭ قولىنى كۆكسىگە قويۇپ ھۆرمەت بىلدۈرىدۇ. ئويۇن مۇشۇ تەرىقىدە داۋاملاشتۇرۇلۇپ، تۈرلۈك قىياپەتتە، ئۆزگىچە ئۇسۇل ھەرىكەتلىرى ئورۇندىلىنىدۇ، مول ھوزۇرلىنىش قىممىتى بار. ئىككى كىشىلىك ئۇسۇلنى بىر ئايال، بىر ئەر جۈپ بولۇپ ئوينىدۇ، ياكى ئىككى ئادەم بىر - بىرىگە بېقىشىپ تۇرۇپ پۇتلىرىنى تاقىلىدىدۇ؛ ياكى ئەر زوڭ ئولتۇرۇپ پۇتىنى تاقىلىدىغاندا، ئايال ئۆرە تۇرۇپ، ئەرنى چۆرىدىگەن ھالدا پۇتىنى تاقىلىدىدۇ. بۇنىڭ ئىچىدە ئەرنىڭ ئۇسۇل ھەرىكىتى شەددەتلىك بولىدۇ. كولىپكىتىپ ئوينىلىدىغان ئادەمنىڭ ئۇسۇلنى ئۈچتىن ئارتۇق ئادەم ئوينىدىغان ئويۇچە ئۇسۇل بولۇپ، ئادەم - لەر ياكى ھالقا شەكلىدە بولۇپ، ياكى قاتار سەپ بولۇپ تۇرۇپ ئوينىدۇ. ھەر كىم ئۆزىنىڭ مۇقىم جايىدا تۇرۇپ تۈرلۈك پۇت تاقىلىدىغان ھەرىكەتلىرىنى ۋە تۈرلۈك قىياپەتلەردىكى ئۇسۇل ھەرىكەتلىرىنى ئورۇندىدايدۇ. ئادەمنىڭ ئوينىغاندا ئۆتۈك ۋە ئاياغلارنىڭ يەرگە تېگىپ تاقىلىدىغان ئاۋازلىرى خۇددى دۇمباق چالغاندەك شوخ، جاراڭلىق بولۇپ، ئادەمگە كۈچلۈك رىتىم ۋە گۈزەللىك تۇيغۇسى بېرىدۇ.

بۈركۈت ئۇسۇلى تاجىكلارنىڭ خەلق ئۇسۇلى. تاجىكلار قەدىمدىن تارتىپلا بۈركۈتكە سېغىنىدىغان بولغاچقا، بۈركۈتنىڭ تۈرلۈك ھەرىكەتلىرى تا.

سائەتتىن ھېسابلىغاندا، بىر ھەپتىچە ۋاقىتتا ئاندىن ئورۇنداپ بولغىلى بولىدۇ. ئۇ ئۇيغۇر مۇزىكا ئۇسۇلى لىنىيەلىك يىغىندىسى، جۇڭخۇا مىللەتلەر مەدەنىيىتىنىڭ جەۋھەرلىرىدىن بىرى.

بېيلىون ئۇسۇلى شىبەلەرنىڭ خەلق ئۇسۇلى. «بېيلىيېن ئۇسۇلى» دەپمۇ ئاتىلىدۇ. شىنجاڭ چاپچالغا تارقالغان. كۆپىنچە ھېيت ئايەم، توي - تۆكۈن، تۇغۇلغان كۈننى تەبرىكلەش، مېھمان كۈتۈش ۋە بوش ۋاقىتلاردا ئوينىلىدۇ. بىر جايغا توختىماي دەسەش، يېرىم زولۇڭ ئولتۇرۇش، ئىككى بىلەكنى گىرە لەشتۈرۈپ، ئۇنى بەدەننىڭ بۇ يېنىدىن ئۇ يېنىغا ئايلاندۇرۇش ھەرىكەتلىرىنى ئۆز ئىچىگە ئالىدۇ. ئۇسۇل ئەۋجىگە چىققاندا، ئەرلەر تۈرلۈك مۇرەككەپ، رىتمىلىق ھەرىكەتلەر بىلەن مۇرەككەپ، پاچاق، پۇت قاتارلىق ئورۇنلارغا شاپىلاقلايدۇ. دوسبۇرا، نەي قاتارلىق سازلار تەڭكەش قىلىنىدۇ. تاماشىبىنلار ئۇسۇل ئاخىرلاشقانغا قەدەر چاۋاك بىلەن جور بولۇپ كەيىپىياتنى كۆتۈرىدۇ. ئۇسۇلدا يېڭىپ چىققانلار ئەل ئاغزىدا تەرىپلىنىدۇ ھەم شۇنىڭدىن باشلاپ ئۇسۇل سورۇنىنىڭ داڭلىق ئەربابى بولۇپ قالىدۇ.

بەدەنخانىلىق سودىگەر تاجىكلارنىڭ خەلق ئۇسۇلى. خەنزۇلارنىڭ ئېشەك يورغىلىتىش ئۇسۇلىغا ئوخشاپ كېتىدۇ، ئەمما ئەرلەر ئوينىدايدۇ. ئارتىس بېلىنىڭ ئاستىغا قىزىل شايى چىگىپ، «ئات» ياسايدۇ ۋە ئاتلىق تاغقا چىقىش، تاغدىن پەسكە چۈشۈش، ساي، چىلغىلاردىن ئۆتۈش، تېز چېپىش قاتارلىق ھەرىكەتلەرنى ئىشلەيدۇ. ئۇسۇل ھەرىكىتى سەل مۇبالىغە قىلىنغان بولسىمۇ، بىراق ناھايىتى نەپىس، شۇنداقلا كۆپىنچە ئاددىي ھېكايە ۋە قەلىكى قوشۇپ ئورۇندىلىنىدۇ.

جىر شاد - خۇرام تاتارلار ئارىسىدا تارقالغان كوچا ناخشىسى. جىرنىڭ ئاھاڭى تۇراقلىق بولۇپ، تېكىستى خالىغانچە توقۇپ ئېيتىشقا بولىدۇ. تاتارلارنىڭ توي مۇراسىملىرى، ھېيت - ئايەم، تەبرىكلەش پائالىيەتلىرىدە، ماشىنا، ھارۋىغا ئولتۇرغاندا تاتار ياشلىرى گارمون چېلىپ، زوق - شوخ بىلەن جىر ئېيتىشىدۇ. ياشلارنىڭ بەزىلىرى ئىسقىرتىپ، بەزىلىرى ھاي - ھۆي تۈۋلەپ دېگەندەك يول بويى ناخشا - ساز

بىلەن ماڭىدۇ، ھاي - ھۆي دېگەن قىچقىرىق مادالىرى ئەتراپىنى قاپلايدۇ. بۇنىڭ بىلەن شاد - خۇراملىق كەيىپىيات تېخىمۇ ئەۋجىگە چىقىدۇ.

ئېيىق ئۇسۇلى بۇ قازاق خەلق ئۇسۇللىرىنىڭ بىرى بولۇپ، بىر قەدەر قەدىمىي بولغان بايان خاراكتېرىدىكى ئۇسۇلى. بىر ئەر ئورۇندايدۇ. ئۇسۇلنى ئوينىغۇچى ئۈستىگە ئېيىق تېرىسى كىيىپ، ئېيىق قىياپىتىگە كىرىدۇ - دە، ئېيىقنىڭ ھەرىكىتىگە تەقلىد قىلىنغان ئۇسۇلنى ئوينىدايدۇ (بەزىدە ئېيىق تېرىسىنىڭ ئورنىغا باشقا ھايۋاناتنىڭ تېرىسىنى كىيىدۇ ۋە ئۇنىڭ ھەرىكىتىنى دورايدۇ). بۇ ئۇسۇلغا تاغ ئۆچكىسىنىڭ مودىلى ۋە ئۈستىدە قوغغۇراق گۈل ئۇسۇلى كەن چوڭ ئىككى پارچە چىملىق سەھنە جاھازىسى قىلىنىدۇ.

قۇمۇل مۇقامى قۇمۇل ۋىلايىتىدىكى ئۇيغۇرلار ئارىسىدا تارقالغان يۈرۈشلۈك مۇزىكا. ئۇ يەرلىك ئالاھىدىلىككە ئىگە كلاسسىك چوڭ مۇزىكا شەكلىگە كىرىدۇ. ئۇ 12 يۈرۈش گۇرۇپپىلىق ئاھاڭدىن تەركىب تاپقان. ئۇنىڭ قۇرۇلمىسى 12 مۇقامنىڭكىگە ئوخشاشمايدۇ. ئۇنىڭ مۇقەددىمىسى كىرىش سۆز ئورنىدىكى سوزۇپ ئېيتىلىدىغان چاچما ناخشا بولۇپ، ئۇنىڭ ئارقىسىدىن تا مۇزىكا ئاخىرلاشقۇچە يەرلىك ئالاھىدىلىككە ئىگە گۇرۇپپىلىق ناخشا - ئۇسۇللار، مۇزىكىلار ئورۇندىلىنىدۇ. قۇمۇل مۇقامى ئاساسىي جەھەتتىن بىر خىل يۈرۈشلۈك خەلق مۇزىكىسى بولۇپ، ناھايىتى ئەر-كىن ھالەتتە ئورۇندىلىنىدۇ، مۇزىكا قىسقا بولسىمۇ، ئۇزۇن بولسىمۇ بولىدۇ، ئورۇنداش داۋامىدا خالىغانچە سۆز قوشۇشقا، ئاھاڭلارنى ئەر-كىن تاللاپ بېكىتىۋېلىشقا بولىدۇ، ئۇنىڭ تۆت ئۆزگىرىشلىك، بەش ئۆزگىرىشلىك، ئالتە ئۆزگىرىشلىك ۋە يەتتە ئۆزگىرىشلىككە كۆپ خىل مېلودىيىسى بار. ئۇنىڭغا ئۆزگىچە چالغۇ ئەسۋابى - «قۇمۇل» غېجىكى ۋە داپ تەڭكەش قىلىنىدۇ. گۇرۇپپىلىق مۇزىكىلار چوڭدور مۇقامى، ئۇلۇقدۇر مۇقامى، مۇستەھزاد مۇقامى، چارىگاھ مۇقامى، خوپتى مۇقامى، چەبىيات مۇقامى، مۇشاۋىرەك مۇقامى، ئۆزھال مۇقامى، دوگا مۇقامى، دولان مۇشاۋىرەك مۇقامى، ئىراق مۇقامى، راک مۇقامىدىن ئىبارەت. قۇمۇل مۇقامىدا جەمئىي 262 ئاھاڭ بار.

راۋاب ئۇيغۇر، تاجىك، ئۆزبېك قاتارلىق مىللەتلەرنىڭ چېكىپ چالىدىغان چالغۇ ئەسۋابىنىڭ ئورتاق

خىل بولىدۇ. ئۈجمە ياغىچىدىن يۇمىلاق شەكىلدە ياسىلىپ، يۈزىگە ئات ياكى قوي تېرىسى تارتىلىدۇ. گەۋدەسى يوغانراق، بوغۇزى توم ھەم قىسقا، ئاستى كەڭ، ئۈستى تارراق بولىدۇ، پەدىسى بولمايدۇ. ئۈچ تال ئاساسى تارىسى ۋە يەتتە تالدىن 12 تالغىچە ئۈنلەش تارىسى بار بولىدۇ. ③ قۇمۇل راۋابى. شەكلى دولان راۋابىغا ئوخشاپ كېتىدۇ، ئەمما دەستىسىدە پەدە ئورنى بار. ئۈچ تال ئاساسى تارىسىنىڭ ئىككى تىلى قوشىم. ④ تاجىك راۋابىنىڭ شەكىللىرى كۆپ، چوڭ-كىچىكلىكى ھەر خىل بولىدۇ. ئادەتتە ئۈزۈنلۈكى 40-70 سانتىمېتىر كېلىدۇ، كۆپىنچىسى ئۈرۈك ياغىچىدىن ياسىلىدۇ. بېشىنىڭ ئارقىسى دوغا شەكىلدە بولۇپ، يۈزىگە موزاي ياكى ئاتنىڭ قورساق تېرىسى تارتىلىدۇ. بوغۇزى تومراق، دەستىسىنىڭ ئۈچى ئار-قىسىغا ئېگىلگەن. راۋابنىڭ بېشى بىلەن بويىنى تۇتاشقان جاينىڭ ئىچى بەش سانتىمېتىر ئۈزۈنلۈقتا كاۋاك بولىدۇ ھەم كاۋاك جاي ئېيىز تاختا بىلەن بېيىپ قويۇلىدۇ. ئالدى تۈز، ئارقىسى سەل ئەگمەچ. راۋابنىڭ بېشى بىلەن بوغۇزى تۇتاشقان جاينىڭ ئىككى تەرەپىدە كۆزگە چېلىقىپ تۇرىدىغان رومبا شەكلىدىكى قۇلقى بار. دەستىسىگە پەدە باغلانمايدۇ. چېلىشتا قولنىڭ دەستىدىكى ئورنى يۆتكەلمەيدۇ. قوي ئۈچىدىن ياسالغان ئالتە تال تارىسى بار. ياغاچ زەخمەك بىلەن چېكىپ چېلىنىدۇ، ئۇنى يالغۇز چېلىشقىمۇ، نەغمىدە چېلىشقىمۇ بولىدۇ. ⑤ ئۆزبېك راۋابى قەشقەر راۋابى ئاساسىدا، راۋابنىڭ بېشىنى چوڭايتىش، دەستىسىنى قىسقارتىش، ئۈنلەش تارىسىنى ئېلىۋېتىش ئارقىلىق ياسالغان. جەمئىي بەش تال سىم تارىسى بار. پەدىسى سىمىن قويۇلىدۇ. ئىككى تەرەپتىكى تارىسى ئىككى تالدىن بولۇپ، ئوخشاش بىر خىل تاۋۇش چىقىرىدۇ؛ ئىچ تارىسى بىر تال بولىدۇ. ئۇنى يالغۇز چېلىشقىمۇ، تەڭكەش قىلىپ چېلىشقىمۇ ھەم نەغمىدە چېلىشقىمۇ بولىدۇ.

دۇتار ئۇيغۇرلارنىڭ بارماق بىلەن چېكىپ چالىدىغان، تارىلىق چالغۇلىرىنىڭ بىرى. ئۈجمە ياكى ئۈرۈك ياغىچىدىن ياسىلىدۇ. بېشى چۆمۈچكە ئوخشايدۇ، دەستىسى ئىنچىكە، ئۇزۇن بولىدۇ. دۇتار چوڭ، كىچىك ئىككى خىل بولىدۇ. چوڭنىڭ ئۈزۈنلۈكى 120 سانتىمېتىر كېلىدۇ. 12 تەڭلىمە قانۇنىيىتى بولۇپ، يېتتە تىزىلغان 14 دىن 18 گىچە پەدە بېيىش ئورنى بار. دۇتارنىڭ گەۋدەسى چوڭراق بولۇپ، ئۇنىڭ ھەممە يېرىگە سەدەپ ياكى تۆگە سۆڭىكىدىن ئاق-

نامى. شەكلى، تارقالغان رايونى ھەم تارا سېلىش ئۇسۇلىنىڭ ئوخشىماسلىقىغا قاراپ، راۋاب تۆۋەندىكى تۈرلەرگە بۆلۈنىدۇ: ① قەشقەر راۋابى، ئاساسلىقى جەنۇبىي شىنجاڭدىكى ئۇيغۇرلار ئارىسىدا تارقالغان. بۇ خىل راۋاب ياغاچتىن ياسىلىدۇ، ئۈزۈنلۈكى 130 سانتىمېتىرگە كېلىدۇ. بېشى يېرىم شار شەكىلدە بولۇپ، يۈزلىكى قوي، ئات، ئېشەك ياكى بۇغا يىلان تېرىسىدىن ياسىلىدۇ. دەستىسى ئىنچىكە، ئۇزۇن بولۇپ، ئۈچى ئارقىسىغا قايرىلغان، بوغۇزى بىلەن بېشى تۇتاشقان جايدا بىردىن ئىككى مۇڭگۈزدەك قۇلقى بار.




ئۇيغۇر چالغۇ ئەسۋابلىرى

راۋابنىڭ دەستىسى، بېشى تۆگىنىڭ سۆڭىكى، قۇلۇق قېيى قاتارلىق نەرسىلەر بىلەن يېزەلگەن. دەستە ئۈستىگە 28 پەدە ئورنى باغلانغان بولۇپ، 12 تەڭلىمە قانۇنىيىتىگە ئاساسەن تىزىلغان. بىر تال ئاساسلىق سىم تارىسى، تۆتتىن يەتتە تالغىچە ئۈنلەش تارىسى (ئەكس سادا قايتۇرۇش تارىسى) بار. راۋاب چالغۇچى راۋابنى توغرىسىغا ئۇتۇپ، راۋابنىڭ بېشىنى ئوڭ بىلىكىدە كۆتۈرۈپ، سول قولىدا راۋاب دەستىسىنى قىيى-چاشراق تۇتقان ھالدا، ئوڭ قولىنىڭ باشمالتاق، بىگىز بارماق ۋە ئوتتۇرا بارمىقىغا قىستۇرۇلغان، كالا مۇڭگۈزىدىن ياكى بامبۇكتىن ياسالغان زەخمەك بىلەن تارلارنى چېكىپ چالىدۇ. راۋاب چېلىشنىڭ يالاڭ چېلىش، قوش چېلىش، يۆگەپ چېلىش ۋە سىيرىپ چېلىشتەك ئۈسۈللىرى بار. راۋابنىڭ ئاۋازى زىل، جاراڭلىق، ئىپادىلەش كۈچىگە باي. راۋابنى يالغۇز چېلىشقىمۇ، تەڭكەش قىلىپ چېلىشقىمۇ ۋە نەغمە سادىنى قىلىپ چېلىشقىمۇ بولىدۇ. ② دولان راۋابى، يەكەن دەرياسى ۋادىسىدىكى ئۇيغۇرلار ئارىسىدا تارقالغان. شەكلى ئۈچ بۇرجەك، يۇمىلاق قاتارلىق كۆپ

قارا چىرايلىق نەقىشلەر قويۇلغان. كۇارتا (تۆت گىرا-دۇسلۇق ئاۋاز) بويىچە ئورۇنلاشتۇرۇلغان ئىككى تال تارىسى بار. دۇتار چالغاندا، دۇتار چالغۇچى بەدەشقانى قۇرۇپ ئولتۇرۇپ، دۇتارنىڭ بېشىنى ئوڭ پۈتى ئۈستىگە قويۇپ، سول قولىدا دۇتار دەستىسىنى تۇتۇپ، ئوڭ قولىنىڭ بەش بارىقىنى تەڭ ئىشقا سېلىش ئارقىلىق چالىدۇ. دۇتار چېلىشنىڭ چېكىپ چېلىش، ئىلىپ چېلىش، مەرغۇللاپ (بىگىز بارماق)، ئوتتۇرا بارماقنى ياكى بىگىز بارماق، ئوتتۇرا بارماق، چىچىد-لاق بارماقنى بىر قىلىپ تۆۋەنگە ئۇرۇش، ئارقىسىدىن باشمالتاقنى تۆۋەنگە ئۇرۇش، ئۈستىدىن كېيىن باشمال-تاقنى يۇقىرىغا قارىتىپ ئىلىپ ئۇرۇش، ئۇنىڭ ئارقىدىن بىگىز بارماق، ئوتتۇرا بارماق، نامىز بارماق، چىچىلاقتىنمۇ يۇقىرىغا قارىتىپ ئۇرۇپ چېلىش) چىلىش قاتارلىق نۇرغۇن ئۇسۇللىرى بار. دۇتارنىڭ ئاۋازى يۇمشاق، مۇڭلۇق، نەپىس بولىدۇ، ئاۋازى بەسرەك بولىمۇ، ئەر - ئاياللارنىڭ چېلىشىغا مۇۋاپىق كېلىدۇ. دۇتارنى يالغۇز چالىمۇ، داپ، تەيلەرگە تەڭكەش قىلىپ چالىمۇ بولىدۇ. دۇتار كۆپىنچە ئائىلىدىكى ئولتۇرۇشلاردا ئىشلىتىلىدۇ.

خۇشتار ئۇيغۇرلارنىڭ كامانچە بىلەن چالىدىغان چالغۇ ئەسۋابى. جۇڭخۇا خەلق جۇمھۇرىيىتى قۇرۇلغاندىن كېيىن، مەدەنىيەت يادىكارلىقلىرى ماتېرىيالىلىرىغا ئاساسەن، شۇنداقلا قەدىمكى زاماندىكى چالغۇ



خۇشتار

ئەسۋابى — ئەشتاردىن پايدىلىنىش ئارقىلىق تەتقىق قىلىپ ياساپ چىقىلغان. خۇشتارنىڭ بېشى ئامۇت شەكلىدە بولۇپ، بوغۇزى قىسقا بولىدۇ. تۆت تال مېتال تارىسى يەنە يەتتە تال ئۈنلەش تارىسى بار. خۇشتار چالغۇچى خۇشتارنىڭ دەستىسىنى سول قولىدا تۇتۇپ، خۇشتارنى سول تىزىغا قويۇپ، ئوڭ قولىدا كامانچىنى تۇتۇپ تارتىپ چالىدۇ. خۇشتارنىڭ ئاۋازى ئىنچىكە، زىل، يېقىملىق بولۇپ، ئىپادىلەش كۈچىگە باي، خەلق ناخشا ئاھاڭلىرىنى چېلىشقا باب كېلىدۇ.

غېجەك تاجىكلارنىڭ كامانچە تارتىپ چالىدىغان چالغۇ ئەسۋابلىرىنىڭ بىرى. ئۇنىڭ بېشى ئۇزۇنچاق، چاسا قاقئالنىم قۇتىدىن ياسىلىپ يېنىغا ئۈچ سانتىمېتىر تۆشۈك ئېچىلىدۇ. غېجەك دەستىسى سۆڭەك ياكى قارىغاي ياغىچىدىن ئۈستى كىچىك، ئاستى چوڭ قىلىپ ياسىلىپ، غېجەك بېشىنىڭ يەنە بىر تەرىپىگە بېكىتىلىدۇ. ئىككى تالدىن تۆت تالغىچە مېتال تارىسى بار، بەدىسى يوق. خەرىكى ياتاق ياكى ئۆرۈك ياغىچىدىن ھىلال ئاي شەكلىدە ياسىلىدۇ. كامانچىسى سۆڭەك ياكى تېرەك ياغىچىغا ئانىك قۇيرۇق قىلى تارتىپ ياسىلىدۇ. غېجەك چالغۇچى ئۇنى سول تىزى ئۈستىگە قويۇپ، سول قولىدا غېجەك دەستىسىنى تۇتۇپ، ئوڭ قولىدىكى كامانچىسى تار ئۈستىگە قويۇپ سۈركەپ تارتىش ئارقىلىق چالىدۇ. ئاۋازى يېقىملىق بوم بولىدۇ. غېجەك كۆپىنچە نوي - تۆكۈنلەردە ۋە ياشلارنىڭ ئولتۇرۇشلىرىدا چېلىنىدۇ.

غېجەك ئۇيغۇرلارنىڭ كامانچە ئارقىلىق چالىدىغان چالغۇ ئەسۋابى. جۇڭخۇا خەلق جۇمھۇرىيىتى قۇرۇلغاندىن كېيىن، قەدىمكى دولان غېجىكىدىن ئۆزگەرتىپ ياسالغان. غېجەكنىڭ يېڭىچە غېجەك ۋە باس غېجەك دېگەن كۆپ خىل تۈرى بار. غېجەكنىڭ دەستىسى كۆكۈس ياغىچىدىن، بېشى جىگدە ياغىچىدىن ياسىلىدۇ. بېشى يېرىم چەمبەر شەكلىدە ياسىلىپ، يۈزلۈكى قوي تېرىسىدىن ياسىلىدۇ ياكى ئېپىز قارىغاي تاختىسى بىلەن قاپلىنىدۇ. غېجەك دەستىسىدە پەدە ئورنى بولمايدۇ. تۆت تال مېتال تارىسى بار. بەزى غېجەكلەرنىڭ غېجەك دەستىسىنىڭ ئىككى تەرىپىدە بەشتىن 10 تالغىچە مېتال ئۈنلەش تارىسى (ئەكس سادا بېرىش تارىسى) بولىدۇ. ئىسكىرىپكىنىڭ كامانچىسى بىلەن تارتىپ چېلىنىدۇ. غېجەك چالغۇچى ئۇنى سول تىزى ئۈستىگە ياكى ئىككى تىزى ئارىسىغا قىستۇرۇپ ئولتۇرۇپ چالىدۇ، سول قولىدا غېجەك دەستىسىنى تۇتۇپ تۇرۇپ، سىم تارىنى پەدە ئورنىدا باسىدۇ. غېجەك چېلىشنىڭ ئۇلاپ چېلىش، قىسقا چېلىش، ئۇزۇپ - ئۇزۇپ چېلىش، سەكرىتىپ چېلىش، تىترىتىپ چېلىش قاتارلىق ئۇسۇللىرى بار. غېجەك دائىم خەلق ناخشا - ئۇسۇل ئاھاڭلىرىنى ۋە مۇقام مۇزىكىسىنى چېلىشقا ئىشلىتىلىدۇ.


ساتار ئۇيغۇرلارنىڭ كامانچە بىلەن چالىدىغان چالغۇ ئەسۋابى. ساتار كۆپىنچە ئۈجمە ياغىچىدىن ياسىلىدۇ. بېشى چوڭراق چۆمۈچ شەكلىدە ياسىلىپ، يۈز-

ماقلىرى بىلەن تۆۋەندىكى تۆت تۆشۈكنى بېسىپ، لىپى-رىنى ئاغزىغا تىقىپ، دەۋرىي نەپەس ئېلىش ئۇسۇلى بىلەن چالىدۇ. نەي چېلىشنىڭ سىيرىلما ئاۋازدا، تۈ-كۈرمە ئاۋازدا، دولقۇنسىمان ئاۋازدا ۋە ئۆرلەتمە ئاۋازدا چېلىشتەك ئۇسۇللىرى بار. سۇناي تۈرلۈك تەبرىكلەش پائالىيەتلىرىدە، مىللىي ھېيت - ئىايەملەردە ۋە ناخشا - ئۇسۇل مۇزىكىلىرىدا كەم بولما بولمايدىغان چالغۇ ئەسۋابى.

بالىمان بۇ ئۇيغۇرلارنىڭ پۈۋلەپ چالىدىغان چالغۇ ئەسۋابى بولۇپ، قومۇشتىن ياسىلىدۇ. قومۇش-تىڭ يۇقىرىقى ئۇچى نېپىز قىلىپ ئۇچلىنىپ ۋە بېسىم-لىپ لىپىر قىلىنىدۇ. ئۇزۇنلۇقى 30 سانتىمېتىرچە بولۇپ، 1.8 سانتىمېتىر ئارىلىقتا بىردىن سەككىز دانە چاسا تۆشۈك ئېچىلىدۇ. بالىمان تۈز تۈتۈپ، تۆشۈكى ئىككى قولىنىڭ بارماقلىرىدا بېسىلىپ چېلىنىدۇ. ئا-ۋازى يوم، چىرايلىق بولىدۇ. يالغۇز چېلىنىدۇ ياكى نەغمىدە چېلىنىدۇ.

داپ بۇ ئۇيغۇر، تاجىك، ئۆزبېك قاتارلىق مىللەتلەرنىڭ ئۇرۇپ چالىدىغان چالغۇ ئەسۋابى. تۈر-لۈك داپلارنىڭ شەكىللىرى ئانچە ئوخشاشمايدۇ. ئۇيغۇر دېيىنىڭ گەردىشى ئۈجمە ياغىچىدىن ياسىلىپ، ئۇنىڭغا ئات تېرىسى، ئىشەك تېرىسى تارتىلىدۇ، بوغما يىلان تېرىسىمۇ تارتىلىدۇ. داپنى ئۇرغاندا ياكى چايقىغاندا شارقىلاپ تۇرۇشى ئۈچۈن داپ گەردىشىنىڭ ئىچى ئەت-راپىغا نۇرغۇن تۆمۈر ھالقىلار ئېسىپ قويۇلىدۇ. داپ چوڭ، كىچىك ئىككى خىل بولىدۇ. داپنى چالغاندا، داپنى ئىككى قولىدا تۇتۇپ، كۆكرەككە كۆتۈرۈپ، بارماق ياكى ئالتىقان بىلەن داپ يۈزىنىڭ ئوخشاش بول-مىغان جايلىرىغا ئۇرغاندا ياكى چەككەندە، ئۇنىڭدىن بىرنەچچە خىل ئوخشاش بولمىغان ئاۋاز چىقىدۇ. تا-جىك دېيىنىڭ گەردىشى سەل كەڭرەك، تۆمۈر ھالقىلى-رى ئازراق بولىدۇ، ئاۋازى ئۇيغۇر دېيىنىڭكىدىن ئې-غىر، ھەيۋەتلىك چىقىدۇ. داپ كۆپىنچە بىر جۈپ قىلىپ ئىشلىتىلىدۇ، ھەم ئۇنى ئىككى ئايال چالىدۇ. ئۇلارنىڭ بىرىسى، ئاساسىي ئاھاڭغا چالىدۇ، يەنە بىر-سى ئۇنىڭغا جور بولۇپ، ئاھاڭنى بېزەپ بېرىدۇ. داپ شىنجاڭدىكى ھەرقايسى مىللەتلەرنىڭ سەنئەت تۈرمۈ-شىدا مۇھىم ئورۇن تۇتىدۇ.

لۈكى نېپىز ياغاچتىن قىلىنىدۇ. دەستىسى ئىنچىكە، ئۇزۇن، پەدە ناختىسى كەڭرەك بولۇپ، سەككىز پەدە باغلىنىدۇ. يۈزلۈكىگە يەنە بامبۇكتىن بەش تال، يۇقى-رى ئاۋازلىق پەدە ئورنى چاپلىنىدۇ، بۇ پەدىلەر 12 تەڭلىمە قانۇنىيىتى بويىچە تىزىلغان بولىدۇ. بىر تال مېتال سىم ئاساسىي تار قىلىنىدۇ، يەنە توققۇزدىن 13 ئالغىچە ئۈنلەش (ئەكس سادا قايتۇرۇش) تارىسى بېكى-تىلىدۇ. ئات قىلىدىن ياسالغان كامانچە بىلەن چېلىنى-دۇ. ساتار چېلىشتا دەستە سول قولدا تۇتۇلۇپ، پەدە بىگىز بارماق، ئوتتۇرا بارماقتا بېسىلىدۇ. كامانچىنى ئوڭ قولدا تۇتۇپ تارتىش ئارقىلىق ئاۋاز چىقىرىلىدۇ، كامانچە ئاساسىي تارىغىلا سۈركىلىدۇ. ئۈنلەش تارىلى-رىغا تەگمىدۇ. ئۈنلەش تارىسى ئەكس سادا قايتۇرۇپ ئاۋازنى كۈچەيتىش ۋە بېزەش رولىنى ئوينايدۇ. ساتار-نىڭ ئاۋازى زىل، جاراڭلىق، تولۇق چىقىدۇ. ساتار كۆپىنچە ئەل ئىچىدىكى ئويۇن قويۇش پائالىيەتلىرىدە ناخشاغا تەڭكەش قىلىنىدۇ، شۇنداقلا 12 مۇقامنىڭ ئاساسلىق چالغۇ ئەسۋابى ھېسابلىنىدۇ. ساتار چالغۇچى ناخشىنى ئۆزى ئىتىدۇ.




سۇناي

سۇناي ئۇيغۇر، ئۆر-بېكلەرنىڭ پۈۋلەپ چالىدىغان چالغۇ ئەسۋابى، سۇناينىڭ كا-نىسى ئارچا ياكى قىزىل ياغاچ-تىن، يۇقىرىسى كىچىك، ئاستى چوڭ قىلىپ، يۇمىلاق بىگىز شەكلىدە ياسىلىدۇ. ئۈستىدە يەتتە كىچىك ئاۋاز تۆشۈكى بار. بىرىنچى تۆشۈ-كى چىمچىلاق بارماقتا بېسىش-قا قۇلاي بولۇن ئۈچۈن، سول نەرەپكەرەك ئېچىلغان. سۇناينىڭ ئاستىقى ئۇچىغا ئا-ۋازنى چوڭايتىش ۋە بېزەش ئۈچۈن قالپاقسىمان مىس قاچا ئورنىتىلىدۇ. سۇناينىڭ ئاۋاز تۆشۈكى يەتتە ئاۋاز رېتى بويى-چە تىزىلغان. سۇناينىڭ ئاۋا-زىدا سەل دىماغ تاۋۇشى بار بولۇپ، ئاۋازى ناھايىتى ھەيۋەتلىك چىقىدۇ.

سۇناي چالغۇچى سول قولىنىڭ بىگىز بارماق، ئوتتۇرا بارماق، نامسىز بارمىقى بىلەن يۇقىرىدىكى ئۈچ تۈ-شۈكنى؛ ئوڭ قولىنىڭ بىگىز، ئوتتۇرا، نامسىز بار-

دىن، ئۈستى كەڭ، ئاستى تارقىلىپ ياسىلىدۇ. يۈز-لۈكى قوي ياكى ئېشەك تېرىسىدىن كېرىلىدۇ. ناغرا-نىڭ بەل قىسمىدىكى ئىككى تەرەپتە بىردىن ئىككى تۇتقۇچ ھالقىسى بار. چوڭ - كىچىكلىكى ئوخشاش ئەمەس. چوڭلىرىنىڭ يۈزىنىڭ چوڭلۇقى 28 سانتىمېتىر، كىچىكلىرىنىڭ يۈزىنىڭ چوڭلۇقى 20 سانتىمېتىرچە كېلىدۇ. ناغرا يەرگە قويۇلۇپ، ناغرا چوكىسى بىلەن ئۇرۇپ چېلىنىدۇ. ناغرا ھەمىشە دېگۈدەك سۇناي بىلەن بىرلىكتە چېلىنىدۇ ۋە تۈرلۈك مۇراسىم، ئەنئەنىۋى ھېيت - ئايەملەردە چېلىنىدۇ ياكى ناخشا - ئۇسۇللارغا تەڭكەش قىلىنىدۇ.

ساپايى ئۇيغۇرلارنىڭ سىلكىپ چالىدىغان چالغۇ ئەسۋابى. ئۇنىڭ ئۈچ خىل شەكلى بار. بىرقەدەر ئومۇملاشقان ساپايى ئۇزۇنلۇقى 45 سانتىمېتىرچە، توملۇقى ئىككىلىكچە كېلىدىغان ئىككى تال ياغاچنى بىر قىلىپ باغلاپ، ئوتتۇرا قىسمىغا ئىككى چوڭ تۆمۈر ھالقىنى بېكىتىش، ھالقىغا بىر مۆتىچە مېتال چەمبىرەكلەرنى كىرگۈزۈش، تۆمۈر ھالقا تاياققا ئۇرۇلىدىغان جايىنى قاقالتىر بىلەن قايلاش ئارقىلىق ياسىلىدۇ. ساپايىنى چالغاندا ئوڭ قول بىلەن ساپايىنىڭ ساپىقىنى تۇتۇپ، بېغىش ۋە بىلەكنىڭ كۈچى بىلەن ئۇنى رىتىملىق ھالدا يۇقىرى - تۆۋەن سىلكىگەندە، تۆمۈر ھالقا ۋە ئۇنىڭدىكى مېتال چەمبىرەكلەر قاقالتىر بىلەن قاپلانغان جايغا تېگىپ، ئۇنىڭدىن «شارق، شا-راق» قىلغان ئاۋاز چىقىدۇ. ئۇنى مۇرىگە ئۇرۇپ، يەرگە سوقۇپ چېلىش ئۇسۇللىرىمۇ بار. ئۇ ئومۇمىي سەز بىلەن نەغمە قىلغاندا مۇزىكىنىڭ رىتىمىنى كۈچەيتىپ بېرىش ۋە كەيپىياتنى كۆتۈرۈش رولىنى ئوينايدۇ.



ساپايى

دومبىرا قازاقلارنىڭ چىرتىپ چالىدىغان چالغۇ

ئەسۋابى. ئۇزۇنلۇقى 40 سانتىمېتىرچە كېلىدۇ، شەكلى ئامۇتقا ئوخشايدۇ. دەستىسى ھەم ئۇنىڭ ئارقا تەرىپى يۇلغۇن ياكى قارىغاي ياغىچىدىن ئويۇپ ياسىلىدۇ. يۈزلۈكى قارىغايدىن قىلىنىدۇ، ئۇنىڭ ئۈستىدە بىرقانچە ئاۋاز تۆشۈكى بار. ئىنچىكە دەستىسىگە قوي ئۈچىدىن 8 دىن 10 غىچە بەدە باغلىنىدۇ. قوي ئۈچىدىن ياكى يىپەكتىن ياسالغان ئىككى تال تارىسى 4 ياكى 5 گرادۇسلۇق قىلىپ سازلاندى. ئەنئەنىۋى دومبىرا ئوتتۇرا ئاۋازلىق چالغۇ ئەسۋابى بولۇپ، جۇڭخۇا خەلق جۇمھۇرىيىتى قۇرۇلغاندىن كېيىن، دومبىرا كۆپ قېتىم ئىسلاھ قىلىنىپ، سىناق تەرىقىسىدە يۇقىرى، ئوتتۇرا، تۆۋەن (باس) ئاۋازلىق كۆپ خىل دومبىرالار ياساپ چىقىلدى، بەدىنى مىتىن ياسىلىپ، بەدىنى 18-20 گە كۆپەيتىلىپ، 12 تەڭلىمە قانۇنىيىتى بويىچە تىرىلدى. دومبىرا كۆپىنچە ئولتۇرۇپ، قۇچاققا قىيپاش ھالدا، بېشى ئوڭ يۈت ئۈستىگە قويۇلۇپ، سول قولدا بەدە بېسىلىپ، ئوڭ قولنىڭ بارماقلىرىدا چىرتىپ چېلىنىدۇ. ئۇنى چېلىش ئۇسۇلى، لىرى كۆپ خىل، ئاۋازى پەسىرەك، ئەمما ناھايىتى زىل ۋە مۇڭلۇق. كۆپىنچە ئۆزى چېلىپ، ئۆزى ناخشا ئېيتىپ كۆڭۈل ئاۋۇتۇشقا ئىشلىتىلىدۇ، يالغۇز چالسىمۇ بولىدۇ.

قۇمۇز قىرغىزلارنىڭ چىرتىپ چالىدىغان چالغۇ ئەسۋابى. قۇمۇز قارىغاي، تۈرۈك، قىزىل ياغاچ قاتارلىق قاتتىق ياغاچلاردىن ياسىلىدۇ. پۈتۈن ئۇزۇنلۇقى 80-100 سانتىمېتىرچە كېلىدۇ. بېشى سەل ياپىلاق بولۇپ، شەكلى ئامۇتقا ئوخشايدۇ. يۇقىرى قىسمىدا بىر سانتىمېتىرچە چوڭلۇقتىكى يۇمىلاق ئاۋاز تۆشۈكى بار، يۈزلۈكى قارىغاي ياغىچىدىن ياسىلىدۇ. دەستىسى ئىچىكە، ئۇزۇن، بەدىنى يوق. دەستە ئۈچىدا ئۈچ تال قۇلىقى بار. خەرىكى قاتتىق نەشپۈت ياغىچىدىن ياسىلىدۇ. ئۈچ تال يىپەك تارىسى بار. ئۇنىڭ يۇقىرى، ئوتتۇرا ۋە تۆۋەن ئاۋازلىق بولۇپ ئۈچ خىلى بار. قۇمۇزنى چالغاندا، قۇمۇز مەيدىگە قويۇلۇپ، سول قولدا بەدە بېسىلىدۇ، ئوڭ قولنىڭ بىگىز بارمىقى ۋە باشمالتاقتا ياكى بەش بارماقنىڭ ھەممىسىدە نۆۋەت بىلەن چىرتىپ چېلىنىدۇ. ئوخشاش بولمىغان چېلىش ئۇسۇلىدىن ئوخشاش بولمىغان ئاۋاز ۋە مۇزىكىلىق ئۇنۇم ھاسىل بولىدۇ. قۇمۇزنى يالغۇز چېلىشقىمۇ، تەڭكەش قىلىپ چېلىشقىمۇ، نەغمىدە چېلىشقىمۇ بولىدۇ. ئۇ ئەل ئىچىدە كەڭ ئىشلىتىلىدىغان چالغۇ ئەسۋابى. يەنە كېلىپ، ماناس داستانىنى ئورۇندىغاندا كەم بولسا

بولمايدىغان تەڭكەش چالغۇ ئەسۋابى.

قوي تېرىسى ياكى بوغما بىلان تېرىسى يۈزلۈك قىلىپ تارتىلىدۇ. دەستىسى قارىياغاچ ياكى سۆسۈن مەندەل ياغىچىدىن ياسىلىدۇ. پەدە تاختىسى يوق، پەدىسىمۇ يوق. ئىككى تارم ئات قىلىنى ئاساسى تار قىلىپ، كامانچە بىلەن تارتىپ چېلىنىدۇ. كامانچىنىڭ قىلى ئىككى تارم تارنىڭ ئارىسىغا قىستۇرۇپ قويۇلمايدۇ. ئات باش غىجەكنى چالغۇچىلار يەردە بەدەشقاننى قۇرۇپ ئولتۇرۇپ، غىجەكنىڭ بېشىنى ئالدىغا يانتۇ قويۇپ، سول قولىدا بوغۇزنى تۇتۇپ تۇرۇپ پەدە باسىدۇ. غىجەكنىڭ ئۈچى سول تەرەپ مۇرىگە تېكىپ تۇرىدۇ، غىجەك بېشىنىڭ سول بۇرجىكى ئىككى پۈتىنىڭ ئارىسىدا. لىقىدا تۇرىدۇ، ئوڭ قولىدىكى كامانچە بىلەن چېلىنىدۇ. ئۇنى چېلىشنىڭ ئۇسۇللىرى كۆپ. ئاۋازى بوم، ساپ، يېقىملىق بولۇپ، ئۆزگىچە ئالاھىدىلىككە ئىگە چالغۇ ئەسۋابىلارنىڭ بىرى.

تويىشور موڭغۇللارنىڭ چىرتىپ چالىدىغان چالغۇ ئەسۋابى، ياغاچتىن ياسىلىدۇ. ئۇزۇنلۇقى 90 سانتىمېتىرچە كېلىدۇ. بېشى ئۇزۇنچاق چاسا شەكلىدە، ئۈستى كەڭ، ئاستى تار، يۈزلۈكى نېپىز ياغاچ تاختىدىن قىلىنىدۇ، ئوتتۇرىسىدا بىر ئاۋاز تۆشۈكى بار. دەستىسىنىڭ ئۈچىغا ئىجدىھا بېشى قوندۇرۇلغان. ئىككى ئال تارىسى بار. بوغۇزى ئۇرۇن، پەدە تاختىسىدا ھا پەدە باغلامىغان. چالغاندا قول دەستىدىن يۆتكەلەمەي، بارماقلارلا تارىغا تېگىدۇ. بېشى ۋە دەستە ئۈچىدا چىرايلىق مىللى گۈل - نەقىشلەر بار. چالغاندا، تويىشور مەيدىگە قويۇلۇپ، سول قول بىلەن دەستە تۇتۇلۇپ، پەدە بېسىلىدۇ، تار ئوڭ قولىنىڭ بارماقلىرىدا چىرتىلىدۇ. تويىشور چېلىشنىڭ چىرتىپ چېلىش، تارتىپ چېلىش، تەڭكۈرۈپ چېلىش، سىيرىپ چېلىش، تەك ئۇسۇللىرى بار. ئۇ يالغۇز چېلىش ۋە تەڭكەش قىلىشقا ئىشلىتىلىدۇ.

رىۋايەت شىنجاڭدىكى ھەرقايسى مىللەتلەرنىڭ خەلق ئېغىز ئەدەبىياتىدىكى ئەڭ كۆپ تارقالغان ژانىر. لارنىڭ بىرى. ئۇنىڭدا مەلۇم بىر مىللەت ياكى رايونغا تەۋە تارىخىي شەخسلەرنىڭ مەزكۇر شەخىسى، تارىخىي ۋەقەلەر، يەرلىك قەدىمكى ئىزلار، تەبىئەت كۆرۈنۈشى، لىرىي ھەم جەمئىيەتتىكى ئۆرپ - ئادەتلەرنىڭ پەيدا بولۇش سەۋەبى مۇئەييەن تارىخىي پاكىتقا ئاساسەن، ئىلاھىيلاشتۇرۇلغان تەپسىلاتلار ئارقىلىق چۈشەندۈرۈلىدۇ. رىۋايەتلەرنىڭ تولىسى روشەن مىللەت ئالاھىدىلىكىگە ۋە يەرلىك ئالاھىدىلىككە ئىگە ھەم ھەرقايسى مىللەتلەرنىڭ تارىخى، دىنىي ئېتىقادى، ئۆرپ - ئادەتلىرىگە مۇناسىۋەتلىك بولغان نۇرغۇن ئەمەلىي ئامىللارنى ئۆز ئىچىگە ئالغان بولىدۇ. شۇنىڭ ئۈچۈن، باشقا خەلق ئېغىز ئەدەبىياتى ژانىرلىرىغا سېلىشتۇرغاندا، ئۇ مۇئەييەن ئىشەنچلىك بولۇش ۋە بېقىننىشتەك ئالاھىدىلىكىگە ئىگە. رىۋايەتلەر نەچچە ئەۋلاد كىشىلەرنىڭ كۈلۈپ كېتىشى ئىجادىيىتى، شۇنىڭ ئۈچۈن، ئۇ ھەرقايسى مىللەتلەرنىڭ ئۇزاق تارىخىي تەرەققىياتى داۋامىدا، ئوخشاش بولمىغان تارىخىي دەۋرلەرنىڭ خۇسۇسىيەتلىرىنى ئۆزىگە مۇجەسسەملەشتۈرگەن، بۇنىڭ بىلەن رىۋايەتلەرنىڭ مەزمۇنى ئۈزلۈكسىز بېيىنغان، بەدىئىي جەھەتتىمۇ پىشپى يېتىلگەن. شىنجاڭدىكى ھەرقايسى مىللەتلەرنىڭ رىۋايەتلىرى سان جەھەتتە ئىنتايىن مول بولۇپلا قالماي، مەزمۇن جەھەتتىمۇ ئىنتايىن رەڭگەرەك. يالغۇز مەزمۇن جەھەتتىن ئېيتقاندا، كىشىلەر ھەققىدىكى رىۋايەت، يەرلىك مەنزىرە - كۆرۈنۈش، تارىخىي ۋەقەلەر ھەققىدىكى رىۋايەت، ئۆرپ - ئادەت،

بۈركۈت نەي (سۆڭەك نەي) تاجىكلارنىڭ پۈۋلەپ چالىدىغان چالغۇ ئەسۋابى. بۈركۈتنىڭ قانات سۆڭىكىدىن ياسىلىدۇ. ئۇزۇنلۇقى 20 - 24 سانتىمېتىرچە، ئۈچى تەرىپىنىڭ توملۇقى ئىككى سانتىمېتىرچە، ئاستىنىڭ توملۇقى بىر سانتىمېتىرچە كېلىدۇ. نەينىڭ تۆۋەن تەرىپىدە ئۈچ ئاۋاز تۆشۈكى بار. ئادەتتە ئىككى نەي تەڭ چېلىنىدۇ يەنى، بىر ئادەم ئاساسىي ئاھاڭنى چالسا، يەنە بىر ئادەم ئۇنى بېزەيدىغان، كۈچەيتىدىغان قوشۇمچە ئاھاڭلارنى چالىدۇ. ھەممىشە دېگۈدەك داپقا تەڭكەش قىلىپ چېلىنىدۇ. ئاۋازى زىل، يېقىملىق بولۇپ، نەچچە چاقىرىم يەرلەرگىچە ئاڭلىنىدۇ. ئۇزۇندىن بۇيان، تاجىكلارنىڭ ئەل ئىچى سەنئەت تۇرمۇشىدا ئەڭ كۆپ ئىشلىتىلىدىغان ۋە ئەڭ ئەتىۋارلىق چالغۇ ئەسۋابى بولۇپ كەلمەكتە.

ئات باش غىجەك (مۆرىنغور) موڭغۇللارنىڭ قەدىمكى، سۈركەپ چالىدىغان چالغۇ ئەسۋابى. دەستەسىنىڭ ئۈچىغا ئات بېشى شەكلى قوندۇرۇلغانلىقى ئۈچۈن مانا شۇ نام بىلەن ئاتالغان. ساندۇقسىمان بېشىنىڭ رامكىسى قارا قارىغاي ياكى زەرەڭ دەرىخى ياغىدىن ياسىلىدۇ. شەكلى تراپېتسىيە ياكى دۈم كۆمۈرۈلگەن تراپېتسىيە شەكلى دېگەندەك كۆپ خىل بولىدۇ، چوڭ - كىچىكلىكى ئوخشاش بولمايدۇ. رامكىنىڭ ئىككى تەرىپىگە تۈرلۈك نەقىشلەر چۈشۈرۈلگەن

ئەڭ كۆپ تارقالغان بولۇپ، ھەممە ئائىلە، ھەممە ئادەم بىلىدۇ دېيىشكە بولىدۇ. نەسرەدىن ئەپەندى ھەمىشە ئوچۇق - يورۇق، ئۇمىدۋار، ئەقىللىق ۋە ھەققانىيەت تۇيغۇسىغا باي بەدىئىي ئوبراز. ئۇ ھەم باشقىلارنى مەس خىرە قىلىپ، قاراڭغۇلۇقنى، رەزىللىكنى پاش قىلىدۇ، ھەم ئۆزىنى مەسخىرە قىلىپ، جەمئىيەتتىكى قانداقلا قىلىققا ھەم نامۇۋاپىق ھادىسىلەرگە كىنايە قىلىدۇ. كىنايە ھەمىشە زېرەكلىك ۋە قىزىقچىلىقنىڭ ئارقىسىغا يوشۇرۇنغان بولۇپ، ئۇنىڭ تىغ ئۇچى دائىم دۈشمەن كۈچلىرىگە، سەلبىي ئىش - ھەرىكەتلەرگە ياكى جەمئىيەتتىكى ئىللەتلەرگە قارىتىلغان. ھەرقايسى مىللەتلەرنىڭ خەلق ئېغىز ئەدەبىياتىدىكى يەنە بىر قىسىم لەتىپىلەرنىڭ تۇراقلىق بەدىئىي ئوبرازىمۇ، روشەن كىنايە ۋە تەرىپىيۋى ئەھمىيەتمۇ يوق. ئۇلار پەقەت بىر خىل كۆڭۈل ئېچىش ۋاسىتىسى سۈپىتىدە ئادەملەرنى قانغۇچە ئېچىلىپ - يېيىلىپ كۈلۈۋېلىش ئىمكانىيىتىگە ئىگە قىلىپ، ھەر مىللەت خەلقىنىڭ ئۆزىگە خاس يۇمۇرلۇق تۇيغۇسىنى ۋە ساغلام ئېستېتىك ھەۋەسنى نامايان قىلىپ بېرىدۇ.

مەسەل شىنجاڭدىكى ھەرقايسى مىللەتلەرنىڭ ئېغىز ئەدەبىياتىدىكى پەند - نەسەت ئەھمىيىتىگە، شۇنداقلا يەنە مۇئەييەن پەلسەپىۋى قائىدىلەرگە ئىگە ژانىر. ئۇنىڭ قۇرۇلمىسى ئاددىي، ئىخچام، ھېكايە ۋە قەلىكىگە ئىگە. كۆپىنچە ئوخشىتىش ۋاسىتىسى قوللىنىلىپ، ئادەملەر ياكى ئادەملەشتۈرۈلگەن ئۇچارقالىق، ھايۋانلارنىڭ بەدىئىي ئوبرازىنى بايان قىلىش ئارقىلىق بىرەر قائىدىنى چوڭقۇر چۈشەندۈرۈپ، مۇشۇ يول بىلەن مەسەلنىڭ مۇۋاپىق مەقسىتىگە يېتىدۇ. مەسەلنىڭ مەنىسى ئۇنىڭ جەۋھىرى ھېسابلىنىدۇ. ئۇنىڭ شەيىلەر ۋە قائىدىلەرنى چۈشەندۈرۈش، قايىل قىلىش كۈچى ئىنتايىن كۈچلۈك بولۇپ، ئىنتايىن زور نەسەت ھەت خۇسۇسىيەتكە ئىگە. شىنجاڭدىكى ھەرقايسى مىللەت مەسەللىرىنىڭ تېمى دائىرىسى ناھايىتى كەڭ، كۆپىنچىسىدە ھايۋانلار باش قەھرىمان قىلىنىپ، ئۇلارنى ئادەملەرگە تەقلىد قىلىش يولى بىلەن ئادەملەرگە ئىناق ئۆتۈش، ئۆزئارا ياردەملىشىش، نەپسانىيەتچىلىك، قۇتراتقۇلۇق قىلماسلىق، ئۆزىنى چوڭ تۇتۇپ، ھەددىدىن ئاشماسلىقنى ئۆگىتىدۇ. تۇرمۇش پۇرىقى قويۇق بولىدۇ. ئادەتتە، شەكىلنى بايان قىلىش ئارقىلىق كۆڭۈلدىكى سۆز بىۋاسىتە ئىزھار قىلىنىدۇ. شېئىر - قوشاق، نەسرلەر ئارىلاشتۇرۇلۇپ ئېيتىلىدىغان شەكىلمۇ بار، بەزى مەسەللەردە يەنە ئۆزئارا ئېيتىشىش

قائىدە - يوسۇنلار ھەققىدىكى رىۋايەت قاتارلىقلار بار. ھەرقايسى مىللەتلەرنىڭ بۇنداق كۆپ رىۋايەتلىرى ئەۋلادتىن - ئەۋلادقا تارقىلىش داۋامىدا خەلق داستانلىرى، خەلق چۆچەكلىرى، خەلق تىياتىر - ئويۇنلىرى قاتارلىق ژانىرلار بارلىققا كەلگەن. ئالايلۇق، ئۇيغۇرلارنىڭ ئوغۇزخان، قازاقلارنىڭ ئالپامىش، قىرغىزلارنىڭ ماناس، تاجىكلارنىڭ رۇستەمى داستان قاتارلىق ئەل ئىچى پالۋانلىرىنىڭ بەدىئىي ئوبرازى رىۋايەتلەردىلا ئەمەس، بەلكى باشقا خەلق ئېغىز ئەدەبىياتى ژانىرلىرىدىمۇ ناھايىتى ئومۇميۈزلۈك بولۇپ، رىۋايەت باشقا ژانىرلار بىلەن گىرەلىشىپ كېتىدىغان ئىشلارمۇ پات - پات ئۇچراپ تۇرىدۇ. رىۋايەتلەر شىنجاڭدىكى ھەرقايسى مىللەتلەرنىڭ ئىجتىمائىي تارىخىنى تەتقىق قىلىشتا مۇھىم قىممەتكە ئىگە.

لەتىپە شىنجاڭدىكى ھەرقايسى مىللەتلەرنىڭ خەلق ئېغىز ئەدەبىياتىدا كەڭ تارقالغان، ئىخچام، قىسقا، شۇنداقلا يەنە كۈچلۈك كومپوزىيىلىك تۈسكە ئىگە كىچىك ھېكايە. ئۇيغۇر، قازاق، تاجىك، قىرغىز، ئۆزبېك قاتارلىق مىللەتلەر ئارىسىغا كەڭ تارقالغان. خېلى كۆپ لەتىپىلەردە نەسرەدىن ئەپەندى باش قەھرىمان قىلىنىدۇ. ئۇيغۇر لەتىپىلىرىدە موللا زەينەدىن، سەلەي چاققان قاتارلىق كاتتا چاقچاقچىلارنىڭ بەدىئىي ئوبرازىمۇ پات - پاتلا نامايان بولۇپ تۇرىدۇ. موڭغۇللارنىڭ خەلق ئېغىز لەتىپىلىرىدىكى ئارغىچ، قازاق ۋە قىرغىزلارنىڭ لەتىپىلىرىدىكى ئالدار كۇسا، تاجىكلارنىڭ لەتىپىلىرىدىكى موللا مۇشقىلارنىڭ ھەممىسى خەلق ياخشى كۆرىدىغان پېرسوناژلار. شىنجاڭدىكى ھەرقايسى مىللەتلەرنىڭ لەتىپىلىرى ئومۇميۈزلۈك ھالدا قىسقا، كىچىك، ئىخچام، تېمى دائىرىسى كەڭ بولۇشتەك ئالاھىدىلىككە ئىگە. ئۇنىڭدىكى ۋەقەلىك قىزىقارلىق، ھەجۈبلىك مەرگۈزەشتلەر ئىچىدە بايان قىلىنىدۇ، ئۇنىڭ رېئاللىق خۇسۇسىيىتى كۈچلۈك، خىيالىي ئامىللار ئازراق بولىدۇ، يۇمۇرلۇق ۋە كىنايىلىك بولۇش ئۇنىڭ ئەسلى تەبىئىتى. لەتىپىلەردىكى ئوخشىتىش دائىم دېگۈدەك مۇبالغە قىلىش، ياپتا سۆزلەر ئارقىلىق، دارىتمىلاش قاتارلىق ۋاسىتىلەرنىڭ ياردىمىدە، كىنايە قىلىنغۇچىنىڭ سۈيىيىكتىپ ئارزۇسىنىڭ ئويىيىكتىپ ئۈنۈمگە زادىلا ماسلاشمىغان ھالدا ئەمەلگە ئاشقانلىقىنى بايان قىلىش ئارقىلىق كىشىلەرنى كۈلدۈرۈش مەقسىتىگە يېتىدۇ. شىنجاڭدىكى ھەرقايسى مىللەتلەرنىڭ خەلق ئېغىز ئەدەبىياتىدا نەسرەدىن ئەپەندى باش قەھرىمان قىلىنغان لەتىپىلەر

لارنى قىلىپ، سورۇننىڭ تەرتىپىنى بۇزغان بولسا، يىگىت بېشى ئۇنىڭ قىلمىشىنىڭ ئېغىر - يېنىكلىكىگە قاراپ ياكى كۆپچىلىكىنىڭ تەلىپىگە ئاساسەن ئۇنى جازا لايىدۇ. قىلمىشى ئېغىرلار سورۇندىن ھەيدەپ چىقىرىد. لىدۇ. ئۇيغۇرلارنىڭ ئوتتۇرا ئەسىرلەردە يېزىلغان كلاسسىك داستانى - «يۈسۈپ، ئەھمەد» تەمىنەت خاتىرە بار: ئاكا - ئۇكا شاھزادىلەر - ئەھمەد ۋە يۈسۈپ بىلەن تاغىسى بۇغراخان ئوتتۇرىسىدا توقۇنۇش يۈز بەرگەنلىكتىن، ئۇلار بېشىنى ئېلىپ ياقا يۇرتلارغا كېتىشكە مەجبۇر بولىدۇ. ئۇلار تارقاق ئولتۇراقلاشقان دېھقان - چارۋىچىلارنى ئۆز يېنىغا تارتىش ئۈچۈن، مانا مۇشۇنداق بوشلۇقتا ئايلىنىپ ئوينايدىغان چاقنى قۇرۇپ، دېھقان - چارۋىچىلارنى ئويۇنغا جەلپ قىلىدۇ ھەم ئۇنىڭغا ناغرا - سۇناي بىلەن تەڭكەش قىلىپ بېرىدۇ. بۇ داستاندا X ئەسىردىكى ئۇيغۇرلارنىڭ ئىجتىمائىي تۇرمۇشى ۋە تارىخى ۋەقەلەر تەسۋىرلەنگەن. شۇنداق ھۆكۈم قىلىشقا بولىدۇكى، چاقەلەك بىلەن بوشلۇقتا ئايلىنىش ئويۇننىڭ بارلىققا كېلىشى X ئەسىردىن كېيىن ئەمەس.

ئات ئويۇنى موڭغۇللارنىڭ ئەنئەنىۋى تەنتەربىيە پائالىيىتى. كۆپىنچە ھېيت - ئايەم، بايرام، مۇراسىملاردا ئۆتكۈزۈلىدۇ. ئۇنىڭ «توسالغۇلاردىن ئاتلىق ئاتلاپ ئۆتۈش»، «ئات ئۈستىدە تۇرۇپ قىلىپ چېپىش»، «ئات ئۈستىدە ماھارەت كۆرسىتىش»، «ئات ئۈستىدە باشچىلاپ تىك تۇرۇش»، «ئات بېقىنىغا يوشۇرۇنۇش» قاتارلىق تۈرلىرى بار. ھەربىر تۈرنىڭ ئۆزىگە لايىق كونكرېت ئۇسۇلى ۋە ھەرىكىتى بار. بۇنىڭ ئىچىدىكى «ئات ئۈستىدە ماھارەت كۆرسىتىش» بىرقەدەر ئومۇملاشقان تۈر بولۇپ، چەۋەندازلار ئۇچقان دەك چېپىپ كېتىۋاتقان ئات ئۈستىدە تۇرۇپ، ئورۇنداش بىرقەدەر تەس بولغان تۈرلۈك تەنتەربىيە ماھارىتى ھەرىكەتلىرىنى ئورۇندايدۇ. مەسىلەن، ئوقتەك چېپىپ كېتىۋاتقان ئات چەۋەندازنىڭ يېنىدىن ئۆتكەندە، چەۋەنداز ئۇشتۇمتۇتلا چەيدەس ھەرىكەت بىلەن ئاتنىڭ يايلىدىن تۇتۇپ، ئۇنىڭغا مىنىۋالىدۇ. ئاندىن يەنە شۇنداق ئۇشتۇمتۇتلا چۈشۈپ، پۇتىنىڭ ئۈچىنى يەرگە تەگكۈزگەندىن كېيىن، يەنە سەكرەپ ئانقا مىنىۋالىدۇ. ئات ئۈستىدە قىلىچ چېپىشتا بولسا چەۋەنداز ئېتىمنى دىۋەتتىپ تېز چاپقان پېتى بېرىپ، قىلىچ بىلەن يولغا قويۇلغان دەرەخ شېخى ياكى قارانچۇقنى چاپىدۇ. شۇنىڭغا، چەۋەنداز جەزمەن ئات مىنىشكە ئۇستا ئادەم بولۇشى لازىم. ھازىر ئات ئويۇنى شىنجاڭدىكى مىللەتلەر تەن-

شەكلىمۇ قوللىنىلىدۇ. بەزى مەسەللەرنىڭ ئاخىرىسىدا بىر جۈملە گەپ ياكى بىرەر ماقال - تەمسىل بىلەن ھېكايىدىن ئېنىق يەكۈن چىقىرىلىدۇ. مەسىلەن، ئۇيغۇرلارنىڭ «پالتا ۋە پالتا سېپى» ناملىق مەسەلىدە دەرەخ كېسىدىغان پالتىنىڭ سېپى ياغاچتىن ياسالغان، دەپ كۆرسىتىلىپ، بۇ ئارقىلىق «بەخت بىلەن ئاپەت بىر - بىرىگە ھەمراھ» دېگەن خاسىيەتلىك سۆز چۈشەندۈرۈلىدۇ.

سارغايىدى ئۇيغۇرلارنىڭ ئالاھىدە ئۆزگىچەلىكىگە ئىگە ئەنئەنىۋى ئەل ئىچى تەنتەربىيە تۈرى. ئۇ يەنە «چاقەلەك» دەپ ئاتىلىدۇ، ئۇ ئىلەڭگۈچ ئۇچۇش-تىن تەرەققىي قىلغان. قەدىمدىن تارتىپلا، ھەر قېتىم ھېيت - ئايەم كۈنلىرى يېتىپ كەلگەندە ياكى دېھقانچىلىقتىن بوشىغان ئارسالدا ۋاقىتلاردا ئۇيغۇر خەلقى بۇ خىل تەنتەربىيە پائالىيىتىنى ئۆتكۈزۈپ كەلگەن. پالتا-لىيەت كۆپىنچە ھاللاردا بىرقانچە كۈن، ھەتتا ئون نەچچە كۈن داۋاملىشىدۇ. «سارغايىدى» يوغان خادىغا ياغاچ چاق، چاق تۇتقۇچنى ئارغامچا بىلەن باغلاش ئارقىلىق ياسىلىدۇ. 15-20 مېتىر ئېگىزلىكتىكى خادا يەرگە تىك ئورنىتىلىپ، چاق تۇتقۇچى خادىنىڭ ئاستى قىسمىغا كىيگۈزۈلىدۇ، خادىنىڭ ئۈچىغا ياغاچ چاق بېكىتىلىدۇ. تۇتقۇچ ئارقىلىق چاقنى ئايلاندۇرۇشقا ئەپلىك بولسۇن ئۈچۈن، چاق بىلەن خادىنىڭ ئاستى قىسمىغا كىرگۈزۈلگەن تۇتقۇچ، ئارغامچا بىلەن چېتىپ قويۇلىدۇ. چاقنىڭ ئىككى تەرىپىگە، ئوتتۇرىسىغا ئادەم دەسەپ تۇرالغۇدەك ناختاي بېكىتىلگەن ئىككى تالدىن ئارغامچا باغلىنىدۇ. ئويۇن باشلانغاندا تۆتىن ئىككى گۈرۈپپا بولغان يىگىتلەر چاقنى سائەتنىڭ مېڭىش يۆنىلىشى بويىچە ئوڭ تەرەپكە قاراپ ئىتتىرىپ ئايلاندۇرۇپ، چاقنى پىرقىرىتىدۇ ۋە چاقنىڭ ئىلەڭگۈچكە چىققان ئادەملەرمۇ چاق بىلەن تەڭ پىرقىرىپ ئۇچۇشقا باشلايدۇ. چاق قانچە تېز ئايلاندۇرۇلسا ئىلەڭگۈچتىكى كىشىلەرمۇ شۇنچە ئېگىزگە ئۆرلەپ ئۇچىدۇ. بۇ چاغدا گۈمبۈرلىگەن ھەيۋەتلىك ناغرا ساداسى، شوخ، شادىمان سۇناي ساداسى، بوشلۇقتا پەرۋاز قىلىۋاتقان ئادەملەرگە جور بولۇپ، پەلەك قەھرىدە ياڭرايدۇ ۋە ئالاھىدە ھەيۋەتلىك كۆرۈنۈش ھاسىل قىلىدۇ. ئوينىغۇچىلار نۆۋەت بىلەن ئۇچۇپ، چەكسىز شادلىققا چۆمىدۇ. ئەل ئىچىدە ئۆتكۈزۈلىدىغان بۇنداق سارغايىدى پائالىيەتلىرىنىڭمۇ ئۆزىگە لايىق قائىدە، نەرتىپى بولۇپ، بۇنى يىگىتلەر سايلاپ چىققان يىگىت بېشى ئىگىلەيدۇ. ئەگەر بەزىلەر مەدەنىيەتسىز قىلىدۇ.

تەربىيە ھەرىكىتىنىڭ مۇھىم مۇسابىقە تۈرلىرىدىن بىرى بولۇپ قالدى.

قىز قۇۋار (قىز قوغلاش) قازاقلارنىڭ

ئەنئەنىۋى تەنھەرىكەت تۈرى. ئادەتتە ھېيت - ئايەم، توي - تۆكۈن، تەنتەنىلىك يىغىلىش كۈنلىرىدە ئۆتكۈزۈلىدۇ. ئويۇن جۈپ - جۈپ قىز - ئوغۇل ياشلاردىن قىزلارنىڭ قاچقان يىگىتنى قوغلىشى شەكلىدە ئېلىپ بېرىلىدۇ. ئويۇن باشلىنىش ئالدىدا ئوخشاش بولمىغان قەبىلىلەر ياكى رايونلارنىڭ ھەرقايسى بىر گۇرۇپپىدىن ئادەم سانى تەڭ بولغان قىز - يىگىتلەرنى تاللاپ چىقىپ، ئۇلارنى بىر - بىرىگە جۈپ قىلىپ سەپلەيدۇ. ئادەتتە، قىزلار ئالدى بىلەن ئۆز رەقىبىنى تاللاپ بېكىتىدۇ، ئاندىن مەلۇم ئارىلىققا بەلگە سېلىپ قويۇلىدۇ. ئىككىيلەن ئانقا مىنىپ، بەلگىلەنگەن جايغا قاراپ ماڭىدۇ. يولدا بارغۇچە يىگىت قىزغا تۈرلۈك چاقچاقلارنى قىلىدۇ، مۇھەببەت ئىزھار قىلىدۇ، ھەتتا قىزنى قۇچاقلاپ سۆيۈۋالىدۇ. قىزلار بۇنىڭدىن خاپا بولماسلىقى كېرەك. بەلگىلەنگەن جايغا بارغان ھامان، يىگىت دەرھال ئېتىنىڭ پېشىنى ئارقىغا بۇراپ، ئىتە تىك چېپىپ كېتىشى كېرەك، بۇ چاغدا قىز ئېتىنى دۈۋىتىپ ئۇنى قوغلايدۇ ۋە يىگىتنى قوغلاپ يېتىشىۋالما ئۇنى قامچا بىلەن ساۋايدۇ، يىگىت بۇنىڭغا قارشىلىق كۆرسەتمەسلىكى كېرەك. ئادەتتە قىزچاق ئۇنىڭدىن ئۈچ ئالماقچى بولسا، رەقىبىنى قامچا بىلەن بىر - نەچچىنى تازا قاتتىق ئۇرسا بولىدۇ، ئەگەر قىزچاق ئۇنى ياخشى كۆرىدىغان بولسا كۆپىنچە قامچىسىنى ھاۋا - دا پۇلاڭلىتىپلا قويدۇ ياكى يىگىتنىڭ دۈمبىسىگە يېنىك قىلىپ بىرنەچچىنى ئۇرۇپ قويدۇ. ئەتراپتا تۈر - خانلار قىيىقاس - چۇقان سېلىپ ئۇلارغا مەدەت بېرىدۇ. بۇنداق قىزىقارلىق تەنتەربىيە ھەرىكىتى ياشلارنى ئۈچ - تىرىشش پۇرسىتى بىلەن تەمىنلەيدۇ. بەزىدە قۇرداش - لار، يېشى بىر - بىرىگە يېقىن كېلىدىغان چوڭلارمۇ بۇ پائالىيەتكە قاتنىشىدۇ.

مۇسابىقىگە چۈشىدۇ. مۇسابىقە ۋاقتىدا، ھەر ئىككى تەرەپتىكى چەۋەندازلار ئۆز ئاتلىرىغا مىنىشىپ، بىر - بىرى بىلەن تارتىشىپ چېلىشىدۇ، كىم قارشى تەرەپنى تارتىپ ئاتتىن يەرگە چۈشۈرۈۋېتەلسە ياكى بۇلۇپ ئۆز ئېتى ئۈستىگە ئالالسا، شۇ كىشى يەڭگەن بولىدۇ. ئىككى گۇرۇپپىدا، قايسى گۇرۇپپىدىكىلەردىن يەڭگەن ئادەم سانى كۆپ بولسا، شۇ گۇرۇپپا ئۈنۈپ چىققان بولىدۇ. مۇسابىقىنى نۇرغۇن ئادەم كۆرىدۇ.



ئەر ئاغدۇرۇش

تاماشىبىنلارنىڭ ھەممىسى ئۆز قەبىلىسىدىن چىققان چەۋەندازنىڭ ئۈنۈپ چىقىشىنى ئۈست قىلىپ، ئۇنىڭغا مەدەت بېرىدۇ. بۇ خىل تەنتەربىيە ھەرىكىتى ھەم ئا. دەملەرنىڭ بىلەك كۈچىنى، زېرەكلىكىنى ھەم چاققانلىقىنى ئىشقىدارلىق ئاشۇرىدۇ، جېنىقۇرىدۇ، ھەم ئاتلارنى خوجايىنىنىڭ ھەرىكىتىگە ماسلىشىپ بېرىش جەھەتتىمۇ تەربىيەلەيدۇ.

گاگار ئويۇنى شىنجاڭدىكى ھەرقايسى مىللەت بالىلىرىنىڭ ھەممىسى ئويۇنچىلۇك ياخشى كۆرىدىغان ئويۇنلارنىڭ بىرى. ئويۇن ئىككى ئادەم ياكى ئادەم سانى تەڭ بولغان ئىككى گۇرۇپپا ئوتتۇرىسىدا ئېلىپ بېرىلىدۇ. ئالدى بىلەن ئۈزۈنلۈكى 10 سانتىمېتىرچە كېلىدىغان، ئوتتۇرىسى توم، ئىككى ئۇچى ئۇچلۇق «گا. گار»، ئاندىن يەنە 50 سانتىمېتىرچە ئۇزۇنلۇقتا گاگار كالتىكى ياسىلىدۇ. ئۈچۈنچىلىك يەرگە ئىككى چەمبەر سىزىلىپ، چەمبەرنىڭ ئوتتۇرىسىغا بىر ئۇزۇنچاق چاسا ئورەك كولىنىدۇ. ئويۇن باشلانغاندا، ھەر ئىككى تەرەپ رەپ بىردىن ئادەم چىقىرىپ، ئويۇن باشلاش ھوقۇقىنى تالىشىدۇ. ئويۇن باشلاش ھوقۇقىغا ئېرىشكەن تەرەپنىڭ ئەزالىرى ئۆۋەت بىلەن چەمبەر ئالدىغا كېلىپ

كىرگۈزۈشكە تىرىشىدۇ، غەلبە قازىنىش ياكى ئۆتۈ-
رۇش دەرۋازىغا كىرگەن توپ سانىنىڭ ئاز - كۆپلۈكىم-
گە قاراپ بېكىتىلىدۇ. ئەگەر ئىككى تەرەپ تەڭ چىقىپ
قالسا، مۇسابىقە ۋاقتىنى ئۇزارتىشقا بولىدۇ. مۇسابىقە
ۋاقتىدا، ئىككى تەرەپ ئەزالىرىنىڭ توپنى بەدىنى بى-
لەن توسۇشىغا، قارشى تەرەپ ئەزالىرىنىڭ ھەرقانداق
يېرىگە ئۇرۇشقا بولمايدۇ. تاياقنى، توپ ئۇرۇش ئۈ-
چۈن كۆتۈرگەن ئېگىزلىك بەلدىن ئېشىپ كەتسە، سىلكى
كېرەك. بۇ تەنتەربىيە ھەرىكىتىنىڭ ھەرىكەت مىقدارى
زور، تىرىشىش كۈچى كۈچلۈك، قىزىقارلىق. شۇ-
ڭا، ياشلار، ئۆسمۈرلەر ئارىسىدا ئالاھىدە ئەۋج ئالغان.

قوتاز چاپتۇرۇش تاجىكلارنىڭ ئەنئەنىۋى تەن-
تەربىيە پائالىيىتى. ئادەتتە توي - تۆكۈن، ھېيت -
ئايەم مەزگىللىرىدە ئۆتكۈزۈلىدۇ. مۇسابىقە ئۈسۈلى
ئات بەيگىسىگە ئوخشايدۇ، ئەمما ئارىلىق قىسقىراق
بولۇپ، ئەڭ ئۇزۇن بولغاندىمۇ 3000 مېتىردىن ئاش-
مايدۇ. ئاخىرقى نۇقتىغا كىم بالدۇر يېتىپ بارغان
بولسا، شۇ ئۇتقان بولىدۇ. چوڭ كۆلەمدىكى قوتاز
چاپتۇرۇش مۇسابىقىسىدا ئۆتۈپ چىققانلار ئادەتتە ئات،
قوتاز، كالا، قوي، سائەت، رەخت قاتارلىق بۇيۇملار
بىلەن مۇكاپاتلىنىدۇ، مۇكاپاتلىنىدىغانلار سانىنىڭ ئاز
ياكى كۆپ بولۇشى، شۇنداقلا مۇكاپاتىنىڭ قانچىلىك
بولۇشىمۇ مۇسابىقىگە قاتناشتۇرۇلغان قوتاز سانىنىڭ
ئاز - كۆپلۈكىگە قاراپ بېكىتىلىدۇ. يېقىنقى بىر نەچچە
يىلدىن بۇيان، بايىنبۇلاقتىكى موڭغۇللار ھەر يىلىدا بىر
قېتىم ئۆتكۈزۈلىدىغان نادام مەرىكىسىگە قوتاز چاپتۇ-
رۇش پائالىيىتىنىمۇ قوشتى.

ئودىكام ئويۇنى ئۇيغۇر ئەنئەنىۋى ئويۇنلىرى-
نىڭ بىرى. ئادەتتە ئۇنىڭغا ئۈچتىن سەككىزگىچە ئادەم
قاتنىشىدۇ. ئويۇننى باشلاشتىن ئىلگىرى بىر تۈز يەر-
گە چوڭلۇقى ئىككى مېتىرچە كېلىدىغان چەمبەر سىز-
لىپ، چەمبەرنىڭ گىرۋىكىگە قاتناشقان ئادەم سانىغا
قاراپ كىچىك ئورەك، چەمبەرنىڭ مەركىزىگە بىر
چوڭراق ئورەك كولىنىدۇ. ئويۇنغا قاتناشقانلارنىڭ
ھەممىسى بىردىن ئازگال يېنىدا تۇرىدۇ، يەنە بىر ئادەم
ئوتتۇرىدىكى ئورەك يېنىدا تۇرىدۇ، ئورەككە ئون سان-
تىمىتىرچە ئۇزۇنلۇقتىكى بىر كىچىك ياغاچ تايماچە
قويۇلغان بولۇپ، ئوتتۇرىدا تۇرغان ئادەم ئۇنى ئالدى
بىلەن ئىلىپ ئېلىپ، چەمبەر گىرۋىكىدىكى ئورەكلەر-
گە چۈشۈرۈشكە تىرىشىدۇ. ئەمما، گىرۋەكتىكى ئو-
رەك يېنىدا تۇرغان ئادەم بولسا قولدىكى تايماچ بىلەن

گاگار ئۇرىدۇ. بىرىنچى قەدەمدە A تەرەپ گاگارنى
چاسا ئورەككە توغرا قويۇپ، گاگار كالتىكى بىلەن
ئۇنى يۇقىرىغا ئېلىپ، كۆتۈرۈلگەندىن كېيىن ئۇنى
كۈچىنىڭ بارىچە ئۇرىدۇ، B تەرەپ ئۇدۇلدا تۇرۇپ
گاگارنى تۇتىدۇ، ئەگەر گاگارنى تۇتۇۋالالسا A تەرەپ
بىلەن ئالمىشىدۇ، تۇتۇۋالالسا، A تەرەپ كالتىكىنى
چەمبەرنىڭ ئوتتۇرىسىغا توغرا قويۇپ قويىدۇ، B تەرەپ
بولسا گاگار يەرگە چۈشكەن جايدا تۇرۇپ، گاگار بىلەن
كالتىكىنى سوقىدۇ، گاگارنى كالتىككە تەگكۈزەلمىسە،
A تەرەپ بىلەن ئالمىشىدۇ. تەگكۈزەلمىسە، A تەرەپ،
گاگارنى يەنە ھېلىقى ئورەككە توغرا قويۇپ، ئۇنى كالا-
تەك بىلەن ئېلىپ كۆتۈرگەندىن كېيىن، يىراققا قارا-
شىپ ئۇرىدۇ. B تەرەپ ئۇدۇلدا تۇرۇپ ئۇنى تۇتىدۇ.
تۇتۇۋالالسا A تەرەپ بىلەن ئالمىشىدۇ. تۆتۈپ ئالالسا-
سا گاگارنى يەنە بايىقى ئورەككە ئاتىدۇ؛ A تەرەپ
بايىقى ھەرىكەتلەرنى يەنە تەكرارلايدۇ، گاگار قانچە ئۇ-
زاققا ئۇرۇلسا شۇنچە ياخشى. B تەرەپ ئۇنى يەنە تۆتۈپ
ئالالسا، A تەرەپ B تەرەپنى گاگار چۈشكەن جايدىن
باشلاپ، ئورەككە يۈگۈرتىدۇ. يۈگۈرۈش داۋامىدا A
تەرەپ بەلگىلەپ بەرگەن سۆزنى تەكرارلاپ يۈگۈرىدۇ.
بۇ ئويۇن بالىلارنىڭ بىلەك كۈچىنى ئاشۇرۇش، ئۇلار-
نىڭ يۈگۈرۈش ئىقتىدارىنى ۋە ھۆكۈم قىلىش ئىقتىدا-
رىنى ئاشۇرۇشتا ناھايىتى ئوبدان رول ئوينايدۇ.

پاپۇز ئۇيغۇرلارنىڭ ئەنئەنىۋى تەنتەربىيە پائا-
لىيىتى تۇرى. ئادەم سانى تەڭ بولغان ئىككى گۇرۇپپا
ئوتتۇرىسىدا ئېلىپ يېرىلىدۇ. بىر گۇرۇپپىدا ئادەتتە
يەتتىدىن توققۇزغىچە ئادەم بولىدۇ. مۇسابىقە سورۇنى-
نىڭ چوڭ - كىچىكلىكى ئادەم سانىغا ياكى يەر شەكلى-
گە قاراپ بېكىتىلىدۇ. ئىككى تەرەپ ئالدى بىلەن سو-
رۇننىڭ ئەڭ چەت سىزىقىنى بېكىتىپ، ئۇ يەرگە ئىك-
كى نەرسىنى بەلگە قىلىپ دەرۋازا قىلىدۇ. ھەر ئىككى
تەرەپنىڭ ئەزالىرى قوللىرىغا ئۇزۇنلۇقى 80 سانتىمې-
تىر، بىر ئۇچى 15-20 سانتىمېتىرچە ئېگىلىگەن پاپۇز
تايىقىنى قولغا ئالىدۇ. مەيداننىڭ ئوتتۇرىسىغا چوڭ-
لۇقى 20 سانتىمېتىرچە كېلىدىغان كىچىك چەمبەر سى-
زىلىپ توپ باشلاش ئورنى قىلىنىدۇ. مۇسابىقىنى باش-
لاشتا قاتتىق ياغاچتىن ياسالغان يۇمىلاق پاپۇز توپى
مەيداننىڭ ئوتتۇرىسىدىكى چەمبەر ئىچىگە قويۇلۇپ،
ئىككى تەرەپنىڭ ۋەكىللىرى توپ تالمىشىپ، توپ چەم-
بەردىن ئۇرۇپ چىقىرىلغاندىن كېيىن، ئىككى تەرەپ-
نىڭ ئادەملىرى ئۇنى بەس - بەس بىلەن تالمىشىپ،
توپنى قارشى تەرەپنىڭ دەرۋازىسىغا ھەيدەپ ئاپىرىپ

ئادەتتە بۇنىڭغا ئات مېنىشكە ئەڭ ئۇستا چەۋەنداز ياش. لار، ئۆسمۈرلەر قاتنىشىدۇ. مۇسابىقە باشلىنىشتىن ئىلگىرى بىرنەچچە كۈمۈش تەڭگە قولىغا ئېلىشقا ياكى بىر پارچە لاتىغا ئورلىنىپ، ئونلاققا ياكى ئالدىنلا كۆلەنگەن تېمىز ئورەككە قوبۇپ قويۇلىدۇ. چەۋەندازلار ئېتىمى ئۇچقانداك چايتۇرۇپ كېلىپ، ئاتتىن ئېگىشىپ تۇرۇپ يەردىكى ياكى ئورەكتىكى كۈمۈش تەڭگىنى ئالىدۇ. بەزىدە تەڭگە قويۇلغان جاينىڭ ئالدىغا بىرەر مېتىرچە ئېگىزلىكتە توساق قۇرۇپ قويۇلىدۇ. بۇنىڭدا چەۋەندازلار ئالدى بىلەن توساقنى سەكرەپ ئۆتۈشى، ئاندىن يەنە دەرھال ئېگىلىپ، يەردىكى تەڭگىنى ئېلىشى كېرەك. ئات چايتۇرۇپ كېتىۋېتىپ، يەردىكى كۈمۈش تەڭگىنى ئالغۇچىلار تۈرلۈك ئۇيۇملار بىلەن مۇكاپاتلىنىدۇ.



ئاتلىق چېپىپ كېتىۋېتىپ يەردىن تەڭگە ئېلىش

سۆڭەك تاشلاش ئويۇنى ئۇيغۇر، تاجىك، قازاق، قىرغىز قاتارلىق مىللەتلەرنىڭ بالىلىرى گۈگۈم چۈشۈش ئالدىدا ئوينىيدىغان ئويۇن. ئادەتتە ھېيت - ئايەملەردە ئوينىلىدۇ. ئويۇن باشلىنىشتىن ئىلگىرى، ئويۇنغا قاتنىشىدىغان بالىلار تەڭ ئىككى گۈرۈپپىغا بۆلۈنىدۇ ھەم ئويۇن ئوينىغاندا تۇرىدىغان «قورغان» نى بېكىتىۋالىدۇ. ئاندىن چەك تارتىش ئارقىلىق ئويۇن باشلاش ھوقۇقىنى بەلگىلەيدۇ. ئويۇننى باشلاش ھوقۇقىغا ئېرىشكەن تەرەپنىڭ بىر نەپەر ئەزاسى ئالدىن-ئالدا تەييارلاپ قويۇلغان قوينىڭ پاچاق سۆڭىكىنى ئالدى تەرەپكە قارىتىپ كۈچ بىلەن ئاتىدۇ، ھەر ئىككى گۈرۈپپىنىڭ ئەزاسى ئادەملىرى تەڭلا يۈگۈرۈشۈپ بېرىپ ئۇنى ئىزدەيدۇ. مەيلى كىملا بولسۇن، سۆڭەكنى تېپىۋالغان بالا ۋارقىراپ: سۆڭەكنى تاپتىم، دەيدۇ. دە، ئۆز «قورغان»غا قاراپ يۈگۈرىدۇ. قارشى گۈرۈپپىنىڭ

ئۇنى نېرىغا ئىتتىرىپ كىرگۈزمەي، ئۆز ئورنىنى قوغدايدۇ. ئەگەر كىچىك تايماقچە ئورنىغا چۈشۈرۈۋېتىلسە، ئورنىنى قوغداپ تۇرغان ئادەم چەمبەر ئوتتۇرىسىدىكى ئورەككە بېرىپ، تايماق بىلەن كىچىك تايماقچىنى يېڭىۋاشتىن ئىلىشقا باشلايدۇ. بۇ ئويۇن ياشلار، ئۆس-مۇرلەرنىڭ چاققانلىقى ۋە نىشاننى ئېنىق مۆلچەرلەش ئىقتىدارىنى ئۆستۈرۈشتە مەلۇم رول ئوينايدۇ.

دوپپا تالىشىش ئۇيغۇر بالىلار ئويۇنلىرىنىڭ بىرى. ئادەتتە ئادەم سانى تەڭ بولغان ئىككى گۈرۈپپا ئوتتۇرىسىدا ئېلىپ بېرىلىدۇ. ھەربىر گۈرۈپپا ئالدى بىلەن يوقلىما قىلىپ ساناق سانايدۇ. ھەربىر گۈرۈپپا ئەزاسى ئۆزىنىڭ نومۇرىنى بىلىۋالغاندىن كېيىن، ئىككى گۈرۈپپىدىكى بالىلارنىڭ ھەممىسى ئارىلىشىپ، يەردە يۇمىلاق دائىرە ھاسىل قىلىپ، ئولتۇرىدۇ. يۇمىلاق دائىرنىڭ ئوتتۇرىسىغا بىر دوپپا قويۇلىدۇ. بۇنىڭدىن باشقا، يۇمىلاق چەمبەرنىڭ ئىرتىدا تۇرۇپ نومۇر چاقىرىشقا بىر ئادەم قويۇلىدۇ، ئۇ ھەربىر نومۇرنى چاقىرىغاندا، ھەر ئىككى گۈرۈپپىدىكى ئوخشاش نومۇرلۇق ئىككى بالا تەڭلا ۋاقىتتا ئوتتۇرىغا چۈشۈپ دوپپىنى ئېلىشقا تىرىشىدۇ، قالغانلار بولسا چاۋاك چېلىپ، ناخشا ئېيتىپ، ئۇلارغا مەدەت بېرىدۇ. دوپپىنى ئالدى بىلەن قولغا ئېلىۋالغان بالا، دەرھال يۇمىلاق چەمبەرنى بويلاپ قاچىدۇ، دوپپىنى ئالماي قالغان ئوخشاش نومۇرلۇق بالا بولسا ھە دەپ ئارقىسىدىن قوغدايدۇ. ئەگەر ئۇ ناخشا ئاخىرلىشىشتىن ئىلگىرى رەقەبىنى قوغلاپ يېتىشىۋالسا ھەم دوپپىنى تارتىۋېلىپ ئۇنىڭ بېشىغا كىيگۈزۈپ قويايلىسا، ئۇ بىر نومۇرغا ئېرىشىدۇ، ئۇنداق قىلالمىسا، دوپپىنى ئالدى بىلەن قولغا ئېلىۋالغان بالا ئىككى نومۇرغا ئېرىشىدۇ. ئاندىن كېيىن بۇ ئىككىيلەن ئۆز ئورنىغا قايتىپ بېرىپ ئولتۇرىدۇ. چەمبەرنىڭ ئىرتىدا تۇرۇپ نومۇر چاقىرىغۇچى بالا باشقا بىر نومۇرنى چاقىرىدۇ، دوپپا تالىشىش ئويۇنى يەنە يېڭىۋاشتىن باشلىنىدۇ. ئەڭ ئاخىرىدا كۆپ نومۇرغا ئېرىشكەن گۈرۈپپا يېڭىپ چىققان بولىدۇ. بۇ ئويۇننىڭ رىقابەتلىشىش خۇسۇسىيىتى بىرقەدەر كۈچلۈك بولۇپ، بالىلارنىڭ رىقابەت ئېغى ۋە ئىقتىدارىنى يېتىلدۈرۈشتە مەلۇم رولى بار.


ئاتلىق چېپىپ كېتىۋېتىپ، يەردىن تەڭگە ئېلىش قازاق، تاجىك، قىرغىز قاتارلىق مىللەتلەرنىڭ ئەنئەنىۋى تەنھەرىكەت تۈرى. ئۇنىڭ قائىدىسى ھەرقايسى مىللەتلەردە ئاساسىي جەھەتتىن ئوخشايدۇ.

توقماق 90 سانتىمېتىرچە ئۇزۇنلۇقتا بولىدۇ. مۇسابىقىنى باشلاشتىن ئىلگىرى، ئىككى گۇرۇپپىنىڭ باشلىقلىرى توپ باشلاش ھوقۇقىنى تاللىشىدۇ. توپ باشلاش ھوقۇقىغا ئېرىشكەن گۇرۇپپا ھۇجۇم قىلغۇچى تەرەپ بولىدۇ. ھۇجۇم قىلغۇچى گۇرۇپپىنىڭ ئەزالىرى توپ مەيدانىنىڭ بىخەتەر رايونىدا تۇرۇپ نۆۋەت بىلەن توپ ئۇرىدۇ. مۇداپىئەدە تۇرغۇچى گۇرۇپپىنىڭ بىر ئەزاسى توپ ئاتقۇچى بولىدۇ، گۇرۇپپىنىڭ قالغان ئەزالىرى ئېتىلىغان توپنى تۇتۇۋېلىش ئۈچۈن مۇۋاپىق ئورۇندا تۇرىدۇ. ھۇجۇم قىلغۇچى تەرەپ توقماق بىلەن توپنى ئۇرغاندىن كېيىن دەرھال بەلگىلەنگەن «نشان رايونى» غا قاراپ يۈگۈرىدۇ، يۈگۈرۈش داۋامىدا مۇداپىئەدە تۇرغۇچى تەرەپتىكى توپ تۇتقۇچىلارنىڭ توپنى ئۆزىگە تەگكۈزمەي بىخەتەر ھالدا «بىخەتەر رايون» غا قايتىپ كېلىۋالغانلار، قايتىدىن توپ ئۇرۇش ھوقۇقىغا ئېرىشىدۇ. توقماقنى توپقا تەگكۈزمەي قالغانلار ياكى توپنى يىراققا ئۇرالمى، يۈگۈرمىسەمۇ بولىدۇ، دەپ قارىغانلار «بىخەتەر رايون» غا چېكىنىپ، ئىككىنچى بىر ئادەم توپنى ئۇرغاندىن كېيىن، ئۇنىڭ بىلەن بىللە يۈگۈرمە بولىدۇ. مۇداپىئەدە تۇرغان گۇرۇپپىنىڭ ئەزالىرى ھۇجۇم قىلغۇچى گۇرۇپپا ئۇرغان توپنى تۇتۇۋالغاندىن كېيىن، ئۇنى تېزلىك بىلەن باشقىلارغا ئۆتكۈزۈپ بېرىدۇ ياكى بىۋاسىتە ھالدا توپ بىلەن يۈگۈرۈپ كېتىۋاتقان ھۇجۇمچى تەرەپ ئەزاسىنى ئۇرىدۇ؛ توپنى ئۇرۇپ تەگكۈزمەي قالسا، توپنى يەنىلا ھۇجۇمچى تەرەپ ئۇرىدۇ؛ توپنى ئۇرۇپ تەگكۈزۈپ ھەم «بىخەتەر رايون» غا ئامان - ئېسەن كېلىۋالغاندا ئىككى تەرەپ ئورۇن ئالماشتۇرىدۇ. بۇ ئويۇن ناھايىتى قىزىق قارلىق بولۇپ، ئاساسەن ياشلار، ئۆسمۈرلەر ئارىسىدا ئومۇملاشقان.

باشقا قوغۇن قويۇپ يورغىلاش ئۇيغۇرلارنىڭ ئەنئەنىۋى تەنتەربىيە پائالىيىتى. مۇسابىقىگە قاتناشقۇچىلار ئېغىرلىقى، چوڭ - كىچىكلىكى، ئۆلچىمى يېقىن كېلىدىغان قوغۇنلارنى بېشىغا قويۇپ، بەلگىلەنگەن نۇقتىغا كېلىپ تۇرىدۇ - دە، بۇيرۇق بېرىلىش بىلەن تەڭ باشلىنىش نۇقتىسىدىن يورغىلاپ ماڭىدۇ. مۇسابىقە داۋامىدا، باشتىكى قوغۇننى قول بىلەن تۇتۇۋېلىشقا بولمايدۇ، قوغۇن چۈشۈپ كەتسە قائىدىگە خىلاپلىق قىلغانلىق بولىدۇ. قوغۇننى بېشىدىن چۈشۈرۈۋەتمەي تېز ماڭغانلار ھەم ئاخىرقى نۇقتىغا بىخەتەر يېتىپ بارالغانلار يېڭىپ چىققان ھېسابلىنىدۇ.

ئەزالىرى بۇ ئاۋازنى ئاڭلىغاندىن كېيىن، سۆڭەكنى تارتىۋېلىش ئۈچۈن، ئولتۇرۇپ كېلىپ ئۇنى قوغلايدۇ. قايسى گۇرۇپپىنىڭ بالىلىرى سۆڭەكنى ئالدى بىلەن تارتىۋېلىپ «قورغان» غا ئالدىدا كېلىۋالسا، شۇ گۇرۇپپا يەڭگەن ھېسابلىنىدۇ. بۇ ئويۇننىڭ تىرىكشىش خۇسۇسىيىتى ناھايىتى كۈچلۈك، ئۇ بالىلارنىڭ تېزلىك، چەيدەسلىك، سەزگۈرلۈك ئىقتىدارىنى ۋە كۆزۈش قايىلىقىنى ئاشۇرىدۇ.

بويۇندا ئارقان تارتىش ئۇيغۇر، قازاق قاتارلىق مىللەتلەرنىڭ ئەنئەنىۋى بالىلار ئويۇنى. ئىككى يالا ئىككى ئۈچى بىر قىلىپ چىكىلگەن ئىككى - ئۈچ مېتىرچە ئۇزۇنلۇقتىكى تاسما ياكى پوتىنى بويىغا سېلىپ، ئوتلاققا ياكى بالاز ئۈستىدە ئۇمىلىپ تۇرۇپ بىر - بىرىگە قارسۇقارشى يۈمىلىشتە تارتىشىدۇ. رەقسىنى كىم تارتىپ ئۈتتۈرىدىكى پاسىل سىزىقتىن ئۆتكۈرۈۋېتىلسە، شۇ كىشى يەڭگەن بولىدۇ. يېڭىمۇالغۇچى كۈچلۈك بولۇپلا قالماستىن، بەلكى يەنە ئۆمىش ماھارىتىگىمۇ ئىگە بولۇشى كېرەك.



بويۇندا ئارقان تارتىش

يۇڭ توپ ئۇرۇش ئۇيغۇرلارنىڭ تىرىكشىش خۇسۇسىيىتى ناھايىتى كۈچلۈك، ئىنتايىن زور ئەپچىللىك تەلەپ قىلىدىغان تەنھەرىكەت تۈرىنىڭ بىرى. مۇسابىقە ئادەم سانى تەڭ بولغان ئىككى گۇرۇپپا ئارىسىدا ئېلىپ بېرىلىدۇ. ئادەتتە، ھەربىر گۇرۇپپىدا سەككىز ئادەم بولىدۇ. يۈگۈرۈپ ھەرىكەت قىلىشقا ئوڭاي بولسۇن ئۈچۈن، تۈز يەر بولسا مۇسابىقە مەيدانى قىلىشقا بولىدۇ. مەيداننىڭ چوڭ - كىچىكلىكى ئادەم سانىغا ياكى يەر شەكلىگە قاراپ بېكىتىلىدۇ. مۇسابىقىدە ئىشلىتىلىدىغان توپنىڭ ئىچى قاتتىقراق ياغاچتىن ياسىلىپ، سىرتى يىرىك يۇڭ يېپتا ئالمىدەك چوڭلۇقتا قىلىپ ئورنىلىدۇ. توپنىڭ يۈزى رەڭلىك يىپلاردىن چىرايلىق قىلىپ بېزىلىدۇ. توپنى ئۇرىدىغان

يامبۇ ئېتىش قازاق، قىرغىز، تاجىك قاتار-لىق مىللەتلەرنىڭ ئەنئەنىۋى تەنتەربىيە پائالىيىتى. يامبۇ بىر ئۇزۇن خادىنىڭ ئۇچىغا ئېسىپ قويۇلىدۇ. چەۋەندازلار يىراقتىن ئات چاپتۇرۇپ كېلىپ مەلۇم ئارىلىققا كەلگەندە مىلتىق ياكى ئوقيا بىلەن يامبۇ ئېسىلغان يېنىنى چەنلەپ ئاتىدۇ، ئوق ئاتقاندا توختىتۇپ-لىشقا بولىمايدۇ. ئوقنى يامبۇغا تەگكۈزەلمىگەنلەر ياكى ئوقنى يېقى تەگكۈزۈپ ئۇزۇپ، يامبۇنى يەرگە چۈشۈ-رەلمىگەنلەر ئۇتقان ھېسابلىنىدۇ. قىرغىزلاردا ئۇنى پى-يادە مېڭىپ ئاتىدىغان ئۇسۇلۇم بار. مەرگەنلەر مەلۇم ئارىلىقتا تۇرۇپ يامبۇنى چەنلەپ ئوق ئاتىدۇ. ئوقنى تەگكۈزەلمىسە يامبۇ مەرگەنگە بېرىلىدۇ. ئۇنىڭدىن باشقا ئۇتۇپ چىققانلارغا يەنە تۈرلۈك مۇكاپاتلار بېرىلىدۇ.

چا ئاقلاش، يۈك كۆتۈرۈپ يۈگۈرۈش قاتارلىق ھەرىكەتلەر بولىدۇ. بەزى مۇسابىقە مەيدانلىرى چوڭقۇر ساي - جىلغا، ئېرىق- ئۆستەك، ئېگىز- پەس تاغ ئېدىرلىقلىرى بار جايلارغا ئورۇنلاشتۇرۇلىدۇ. ئايدىڭدا يۈگۈرۈش مۇسابىقىسى يۈگۈرۈش سۈرئىتىنىلا ئەمەس، بەلكى يەنە كۈچ، جاسارەت، سەكرەش، ئاقلاش قاتار-لىق ئۇنۋېرسال ئىقتىدار سېلىشتۇرۇلىدىغان مۇسابىقە بولۇپ ھېسابلىنىدۇ. بولۇپمۇ ئاياللارنىڭ ئايدىڭدا مۇنداق مۇسابىقىنى ئۆتكۈزۈشى تېخىمۇ قىزىق بولۇپ، ئويۇنغا قاتناشقانلار ئاينىڭ نۇرى ئاستىدا ناخشا ئېيىتىپ، ئۇسۇل ئويناپ تاماشا قىلىدىغان بولغاچقا، كەيپىيات تېخىمۇ قىزغىن، جۈشۈن بولۇپ، ناھايىتى قىزىپ كېتىدۇ.

ئوۋ ئوۋلاش شىبەلەرنىڭ ئەنئەنىۋى كۆڭۈل ئېچىش پائالىيەتلىرىنىڭ بىرى. ئادەتتە قىش پەسلىدە ئېلىپ بېرىلىدۇ. ھەر يىلى قار ياغقاندىن كېيىن ئوۋ-چىلار تۆت - بەش تىن بولۇپ، ئىتلارنى ئەگەشتۈرۈپ، قارچىغا - بۈركۈتلەرنى قوللىرىغا قوندۇرۇپ، ئەتراپ-تىكى ئوۋ مەيدانىغا بېرىپ ئوۋ ئوۋلايدۇ. ئوۋ داۋامىدا كۆپچىلىك ئۆزئارا ماسلىشىپ، ئوۋلىنىدىغان نەرسە-لىرىنى بىرلىكتە قوغلايدۇ. ئوۋ غەنىمىتىنى مەيلى كىم قولغا چۈشۈرگەن بولۇشىدىن قەتئىينەزەر، ئۇنى بىر ئادەم يالغۇز ئىگىلىۋېلىشقا بولىمايدۇ، ئەنئەنىۋى ئادەت بويىچە ئوۋغا قاتناشقانلارنىڭ ھەممىسى ئۇنىڭدىن بىر كىشىلىك بەھرىمەن بولىدۇ. ئوۋ غەنىمىتىنى شۇ-سۇ-رۇندىكى ئاقساقاللار تەقسىم قىلىپ بېرىدۇ. تۇنجى ئوقنى ياكى تۇنجى نەيزە تەگكۈزگۈچى ئوۋ غەنىمىتى-نىڭ يېشىنى ئالىدۇ. قەدىمكى زاماندا، ئوۋ ئوۋلاش شىبەلەرنىڭ ئاساسلىق جان ساقلاش ۋاسىتىسى ئىدى. ئەمدىلىكتە ئۇ تەدرىجىي ھالدا ئۆزگىرىپ، بىر خىل كۆڭۈل ئېچىش، تاماشا پائالىيىتى بولۇپ قالدى.

ئوردا ئېلىش ئويۇنى قىرغىزلارنىڭ بىر تۈرلۈك ئەنئەنىۋى تەنتەربىيە پائالىيىتى. قىرغىز تىلىدا «ئوردا ئېتىش» دېيىلىدۇ. پەسىل ۋە سورۇن چەك-لىمىسىگە ئۇچرىمايدۇ. تارىخى ماتېرىياللاردا خاتىرى-لىنىشىچە، بۇ پائالىيەت VIII ئەسىردە بارلىققا كەل-گەن. قىرغىزلارنىڭ قەھرىمانلىق داستانى - «ماناس» تا بۇ پائالىيەت مۇنداق خاتىرىلەنگەن: يەرگە بىر يۇمىلاق چەمبەر سىزىلىپ، ئارغامچا بەلگە قىلى-نىپ، ئويۇنغا قاتناشقانلار بىر - بىرىدىن ئايرىپ تاش-لىنىدۇ، ئىككى تەرەپ مەسلىھەتلىشىپ، ئوتتۇرىدىكى «خاقان» نى بېكىتىدۇ. ئاندىن مۇكاپات بۇيۇمى بېكىتى-لىپ، «خاقان» سوۋغات ئىچىگە يوشۇرۇپ قويۇلغاندىن كېيىن ئىككى تەرەپ بىر - بىرى بىلەن بەسلىشىپ، يېڭىش - يېڭىلىشنى بەلگىلەيدۇ. ئىككى تەرەپ بەس-بەس بىلەن ئوشۇقلارنى ئۇرۇپ ئۇچۇرىدۇ، قايسى تە-رەپ ئۇشۇق بىلەن «خاقان» نى چىقىرىۋېتەلسە مۇكا-پات بۇيۇملىرى شۇلارنىڭ بولىدۇ. مۇسابىقە ئەسۋابى ئاساسلىقى كالا، قويلارنىڭ مۇڭگۈزىدىن قىرىپ ياسال-غان، ئۇزۇنلۇقى 15 سانتىمېتىرچە، كەڭلىكى يەتتە سانتىمېتىر، قېلىنلىقى ئۈچ سانتىمېتىر كېلىدىغان چاسا تاختا، مۇسابىقىگە قاتناشقۇچى ھەربىر ئادەمنىڭ قولىدىكى ئۈچ تال ئوشۇقتىن ئىبارەت بولىدۇ. خاقان مىس داچەن، تەڭگىدىن قىلىنىدۇ؛ ئۈستىگە بەلگە سې-لىنىغان 40 سانتىمېتىرچە تايلاق ئۆلچەش كالىنىكى قى-لىنىدۇ. چوڭلۇقى سەككىز مېتىر كېلىدىغان يۇمىلاق چەمبەر مۇسابىقە مەيدانى قىلىنىپ، ئۇنىڭ ئوتتۇرىسىغا بىر كىچىك چەمبەر سىزىلىدۇ. بىر تال تەڭگە كىچىك چەمبەرنىڭ ئوتتۇرىسىغا قويۇلۇپ «خاقان» قىلىنىدۇ، ھەربىر ئادەم قولىدىكى ئۈچ تال ئوشۇقنى «خاقان» نىڭ

ئايدىڭدا يۈگۈرۈش مۇسابىقىسى قىرغىزلار-نىڭ قەدىمكى كۆڭۈل ئېچىش پائالىيىتى. ئادەتتە چوڭ، كاتتا يىغىلىشلار ياكى توي - تۆكۈنلەردە، ئاي-دىڭدا ئۆتكۈزۈلىدۇ. بۇنى ئاياللار تەشكىللەيدۇ. ياشقا قاراپ بىرقانچە مۇسابىقە گۇرۇپپىسىغا ئايرىلىدۇ، ھەر قېتىمدا ھەربىر گۇرۇپپىدىن بىردىن ئادەم مۇسابىقىگە قاتناشتۇرۇلىدۇ. قايسى گۇرۇپپىدا بىرىنچىلىكنى ئال-غانلار كۆپ بولسا، شۇ گۇرۇپپا 1 - بولىدۇ. مۇسابى-قىدە، يۈگۈرۈش يولىغا توسالغۇلار قۇرۇلىدۇ ھەم سوۋغىلار قويۇپ قويۇلىدۇ. يۈگۈرۈش داۋامىدا ئارغام-

ئىدا ئاللىنىدۇ ۋە شۇ چاغدىن باشلاپ تەربىيىلىنىدۇ. بۇنىڭغا جۇغى چوڭراق، تىرناقلىرى ئىتتىك، ھەرىكەتتى چاققان خورازلار تاللاپ ئېلىنىپ ئالاھىدە تەربىيەلىنىدۇ. بەزى خوراز سوقۇشتۇرۇش ھەۋەسكارلىرى كۆڭۈلدىكىدەك خوراز تاللاش ئۈچۈن، يۈرتىمۇ يۈرت كېزىپ يۈرۈپ، تەرەپ - تەرەپتىن خوراز تاللايدۇ، ھەتتا ئۇزۇن يوللارنى بېسىشتىن ئاياناي باشقا جايلارغا بېرىپ خوراز سېتىۋالىدۇ. تۇرپان ۋە پىچاندىن شىنجاڭ بويىچە داڭلىق سوقۇشچان خورازلار چىقىدۇ. بۇ يەردە چوڭ سۆڭەكلىك توخۇ دەپ ئاتىلىدىغان بىر خىل توخۇ بار، ئۇ شىنجاڭنىڭ ئۆزىنىڭ سۈپەتلىك يەرلىك توخۇ سورتى بولۇپ، بېشى يىلاننىڭ بېشىغا ئوخشايدۇ. تاجىسى بەك كىچىك، تۇشۇقى يۈرگۈنىڭدەك يوغان ھەم ئۆتكۈر، سۆڭىكى توم، پوكۇنى كەڭ ھەم كۈچلۈك، ئېگىزلىكى 60-70 سانتىمېتىر، پەيلىرى قىزىق رەڭدە، ئوتتۇرىچە ئېغىرلىقى تۆت كىلوگرامدىن ئاشىدۇ، مېڭىشلىرى بەكمۇ ھەيۋەتلىك. بۇنداق خورازلار تۇغما ئۇرۇشچان بولۇپ، ئۆيگە قارىيالايدۇ ۋە ئاتونۇش ئادەملىرىنى كۆرسە چوقىلايدۇ. شۇڭا، قەشقەر، خوتەنلەردىكى خوراز سوقۇشتۇرۇش ھەۋەسكارلىرى ئالايتەن مۇشۇنداق توخۇنى ئالغىلى كېلىدۇ. خوراز سوقۇشتۇرۇشتىن ئىلگىرى، ئىككى تەرەپنىڭ ھېچقايسىسى خورازلىرىنى خەققە كۆرسەتمەيدۇ. ئۇلار ئالدى بىلەن شەرتلەر ئۈستىدە ئوبدان سۆزلىشىۋېلىپ، مۇسابىقە قائىدىلىرىنى بېكىتىپ بولغاندىن كېيىن ئاددىن خورازلارنى ئېلىپ چىقىدۇ. بۇ خورازلار ئالاھىدە تەربىيەلىنگەن بولغاچقا، ناھايىتى قەيسەر، باتۇر بولىدۇ. خوراز سوقۇشتۇرۇش مۇسابىقىسى ئادەتتە يېرىم سائەتتىن بىر سائەتكىچە، ھەتتا ئۈچ سائەتكىچە داۋاملىشىدۇ. ئىككى خوراز بىر - بىرى بىلەن ئۈچ - چارەندىن كېيىن، بىر - بىرىگە بىردەم قاراپ تۇرۇشىدۇ - دە، ئارقىدىنلا تۇتۇشۇپ كېتىدۇ. كۆپىنچە ھاللاردا باش - كۆزى قانغا بويۇلۇپ، پەيلىرى يۇڭۇزلىنىپ، تاجىلىرى تىتىلىپ كەتسىمۇ زادىلا توختىماي ئېلىشىدۇ، بەزىلىرى ھەتتا سوقۇشۇۋېرىپ ئۆلۈپمۇ كېتىدۇ. سوقۇشۇشتا تازا كۈچىمىگەن ياكى يېرىم يولدا يېڭىلىپ قاچقان، ياكى بويىنىنى ئىچىگە تىقىپ، تۈگۈلۈپ جىم تۇرۇۋالغان خوراز يېڭىلىگەن بولىدۇ. خوراز سوقۇشتۇرۇشتا ئىككى تەرەپ ئۇرۇشماي توختاپ قالدىغان ئەھۋال ناھايىتى ئاز بولىدۇ. خورازلار تېنىدە نەپسى بار بولسىلا، مەيلى ھەممە يېرىدىن قان تۆكۈلۈپ تۇرغان، كۆزلىرى قارىغۇ بولۇپ قالغان ئەھۋالدا، ھەر جۇ ئۆلۈپ قالغۇچە باتۇرلۇق بىلەن سوقۇشىدۇ، ھەر

ئەتراپىغا تىزىپ، خاقاننىڭ ئوردىسىنى قوغدايدىغان يادىدا، يەنى ئۇرۇلىدىغان نىشان قىلىدۇ. مۇسابىقە ئىككى گۇرۇپپىغا بۆلۈنۈپ ئېلىپ بېرىلىدۇ، ھەر بىر گۇرۇپپىدا بەشتىن - 10 غىچە ئادەم بولىدۇ. ھەر قېتىملىق مۇسابىقىدە ھەر بىر ئادەمنىڭ ئۈچ نۆۋەت ئېتىش ھوقۇقى بولىدۇ. مۇسابىقە باشلىنىشتىن ئىلگىرى، ھەر بىر گۇرۇپپىدىن بىردىن ئادەم چىقىپ، ئويۇن باشلاش ھوقۇقىنى تالىشىدۇ ۋە ئويۇن باشلاش ھوقۇقىغا ئېرىشكەن تەرەپ ئالدى بىلەن ھۇجۇم باشلايدۇ. مۇسابىقە باشلانغاندىن كېيىن، مۇسابىقىگە قاتناشقۇچى مۇڭگۈز تاختىنى قولغا ئېلىپ، يۇمىلاق چەمبەرنىڭ سىرتىنى سىزىقىدا تۇرۇپ «ئوردا» دىكى ئويۇن شۇ ياكى خاقاننى سوقىدۇ. ئەگەر ئويۇننى تۇرۇپ چەمبەرنىڭ سىرتىغا چىقىرىۋېتەلمىسە، تاختىنى داۋاملىق ئاتىدۇ؛ ئويۇننى تۇرۇپ چىقىرىۋېتەلمىسە، بىر قېتىملىق ئۇرۇش ھوقۇقىدىن مەھرۇم بولغان بولىدۇ. ئەگەر ئويۇن تۇرۇپ چىقىرىۋېتىلىپ، تاختا ھالقا ئىچىگە كىرىپ قالغان بولسا، ئۆلچەش كالتىكى بىلەن ئويۇن ۋە تاختا ئوتتۇرىسىدىكى ئارىلىق ئۆلچىنىدۇ. ئارىلىق، ئۆلچەش كالتىكىگە تەڭ ياكى ئۇنىڭدىن ئارتۇق بولسا، تاختىنى ئاتقۇچى «ئوردا» غا كىرىدۇ ھەم تاختا چۈشكەن جايدىن ئۇنىڭغا ئەڭ يېقىن بولغان ئويۇن شۇنى بىۋاسىتە سوقۇپ ھالقا سىرتىغا چىقىرىۋېتىدۇ. ئەگەر بۇ چاغدا تاختا ھالقىنىڭ ئىچىدىن قاچىلىپ چىقىپ كېتىدىغان بولسا، تاختا ئېيتىش ھوقۇقىدىن مەھرۇم بولىدۇ. مۇسابىقىدە ھالقا ئىچىدىكى بارلىق ئويۇن شۇقلارنى ۋە خاقاننى ھالقا سىرتىغا قوغلاپ چىقىرىۋېتەلىگەن تەرەپ ئۇتقان بولىدۇ. ئەگەر «ئوردا» نىڭ بارلىق ياساۋۇللىرى يوقىتىلىپ، «خاقان» تېخىچىلا ھالقا ئىچىدىن چىقىرىۋېتىلمىگەن بولسا ئۇتۇش - يېڭىلىش تېخى بەلگىلەنمىگەن بولىدۇ، شۇڭا ئويۇن تاكى بىر تەرەپ «خاقان» نى تولۇق قوغلاپ چىقارغانغا قەدەر ئۈزۈلۈكسىز داۋاملاشتۇرۇلىدۇ.


خوراز سوقۇشتۇرۇش ئۇيغۇرلارنىڭ قەدىمكى كۆڭۈل ئېچىش ئويۇنى. بۇ ناھايىتى قىزىقارلىق بولۇپ، كۆڭۈل ئېچىش، مەدەنىي تۇرمۇشنى جانلاندۇرۇش رولىغا ئىگە. خوراز سوقۇشتۇرۇش پائالىيىتى شىنجاڭنىڭ جەنۇبىدا، ئىلى ئەتراپىدا ۋە تۇرپان قاتارلىق جايلاردا ناھايىتى ئەۋج ئالغان. قىش پەسلىدە، كوچا - كوچىلارنىڭ ھەممىسىدە ئەل ئىچىدە ئۆزلىرى ئويۇشتۇرغان خوراز سوقۇشتۇرۇش پائالىيەتلىرى بولۇپ تۇرىدۇ. سوقۇشقا سالىدىغان خورازلار چۈچە ۋاقىدە

گىز يېڭىلىكىگە تەن بەرمەيدۇ. يېڭىپ چىققان خوراز - مۇ كۆپىنچە ھاللاردا يېڭىلىپ قاچقان خورازنى توختىماي قوغلايدۇ.

قوچقار سوقۇشتۇرۇش ئۇيغۇر خەلق ئاممىسى
سى ياخشى كۆرىدىغان، ئۇزۇن تارىخقا ئىگە ئەنئەنىۋى كۆڭۈل ئېچىش پائالىيىتى. ھەمىشە ھېيت - ئايەم كۈنلىرى، يىغىلىش سورۇنلىرىدا ئۆتكۈزۈلىدۇ. «تۈركى تىللار دىۋانى»دا قوچقار سوقۇشتۇرۇشقا دائىر مۇنداق خاتىرىلەر بار: «جاق - جاق، جاق - جاق، جوق، بۇلار قوچقارلارنى سوقۇشقا ئۈندەيدىغان سۆز»، «ئۇ قوچقارنى سوقۇشىدىغان قىلىپ تەربىيلىدى». بۇ ئۇيغۇرلاردىكى قوچقار سوقۇشتۇرۇش پائالىيىتىنىڭ ناھايىتى ئۇزۇن تارىخقا ئىگە ئىكەنلىكىنى چۈشەندۈرىدۇ.

ئۇنى ھەرگىز قايتا قوغلىمايدۇ، قايتا سوقۇشمايدۇ. ئادەتتە ئۈچ قېتىم ئۇدا يېڭىپ چىققانلار مۇكاپاتقا ئېرىشىدۇ. بەزىدە شاللاپ چىقىرىش ئۇسۇلى قوللىنىلىپ، تاللاپ چىقىلغان ئىككى قوچقار ھەل قىلغۇچ جەڭگە سېلىنىدۇ ۋە يېڭىپ چىققانلارغا مۇكاپات بېرىلىدۇ. قوچقار سوقۇشتۇرۇش جەنۇبىي شىنجاڭدىكى قىزىلسۇ، قەشقەر، خوتەن، ئاقسۇ قاتارلىق جايلاردا كۆپرەك بولىدۇ. بۇ جايلاردىكى قېرى - ياشلارنىڭ ھەممىسى بۇ خىل پائالىيەتنى تاماشا قىلىشقا ئامراق.

كالا سوقۇشتۇرۇش ئۇيغۇر خەلقىنىڭ ئەنئەنىۋى كۆڭۈل ئېچىش پائالىيىتى. كۆپىنچە جامائەت يىغىلغان سورۇنلاردا، يېزىلاردىكى بازار كۈنلىرىدە ۋە توي - تۆكۈنلەردە ئۆتكۈزۈلىدۇ. كالا سوقۇشتۇرۇشقا بۇقىلار قاتناشتۇرۇلىدۇ. كالا سوقۇشتۇرۇشتا، بۇقىلارنىڭ ھەرىكەت قىلىش دائىرىسى كەڭ، سوقۇشۇشى ناھايىتى دەھشەتلىك بولىدىغان بولغاچقا، يەنە كېلىپ، ئۇنى كۆرىدىغان ئادەم كۆي بولغاچقا، مەيداننىڭ كەڭ رەك بولۇشى تەلەپ قىلىنىدۇ. بۇقىلار سوقۇشقاندا، ئىككى بۇقا بىر - بىرىنى مۆڭگۈرى بىلەن ئۈسۈپ سوقۇشىدۇ، كۈچلۈكرەك بۇقىلار ئۆز رەقىبىنى يېڭىپ چىقىپلا قالماي، ھەتتا ئۇنى ئۈسۈپ ئۆلتۈرۈپمۇ قويىدۇ. ئۈسۈشۈپ، سوقۇشقان بۇقىلاردىن يېڭىلىپ قاچقىنى ياكى ئۈسۈلۈپ بەرگە يىقىلغىنى يېڭىلگەن بولىدۇ.



قوچقار سوقۇشتۇرۇش

قوچقار سوقۇشتۇرۇشقا ئامراق ئادەملەر ئادەتتە دائىم دېگۈدەك كۆرۈنۈشى ھەيۋەتلىك، كۈچلۈك، مۇڭگۈزى بار، سوقۇشقا قوچقارلارنى تاللاپ كۆڭۈل قويۇپ تەربىيەلەيدۇ، قوچقار سوقۇشتۇرۇشتا، رىياسەتچى ئىككى قوچقارنى سورۇنغا ئېلىپ كىرىپ ھەم ئۇلارنى سوقۇشقا ئۈندەيدىغان ۋاستىلەرنى قوللىنىپ، قىزىتىدۇ. دەي - دەيگە سېلىنىپ، تېرىكتۈرۈلگەن قوچقارلار بىر قېتىم قاتتىق ئۈسۈشكەندىن كېيىن، ئارقىغا بىرنەچچە قەدەم داچىپ، ئاندىن يەنە كېلىپ ئۈسىدۇ. ئەھۋال ئۇنى شۇ تەرىقىدە داۋاملىشىپ، بىرنەچچە قېتىم تەكرارلانغاندىن كېيىن، بۇنىڭ ئىچىدىكى بىر قوچقار قورقۇپ ئارقىغا قاراپ قاچىدۇ. بەدەنلىرىنى ئۇيان - بۇيانغا تولغاچ، بېشىنى يانغا بۇرايدۇ ياكى ئارقىغا چېكىنىپ، ئالدىغا ماڭماي تۇرۇۋالىدۇ، بۇنىڭ بىلەن يېڭىش - يېڭىلىش مەلۇم بولىدۇ.

قوچقار سوقۇشتۇرۇشتا مۇنداق بىر قىزىقارلىق ھادىسە بار: بىرەر قوچقار يۇقىرىقىدەك قورقۇش، يېڭىلىش ھەرىكەتلىرىنى قىلما يېڭىپ چىققان قوچقار

ئىت تاللاشتۇرۇش ئۇيغۇرلارنىڭ ئۇزاق تارىخقا ئىگە ئەنئەنىۋى كۆڭۈل ئېچىش پائالىيىتى. ئاجايىپ قىزىق ۋە جەلپ قىلارلىق بولىدۇ. ئىت تاللاشتۇرۇشقا خۇمارى بار ئادەملەر كۆپىنچە كۈچتۇڭگۈر يۈرە ئىتلارنى ياكى ئوۋ ئىتلىرىنى تاللاپ تەربىيەلىگەندىن كېيىن تالاشقا سالىدۇ. ئوبدان تالاشقا ئىتلارنىڭ باھاسى ناھايىتى قىممەت بولىدۇ. ئىت تاللاشتۇرۇش پائالىيىتى كۆپىنچە يېزىلاردىكى بازار كۈنلىرى، ھېيت - ئايەم كۈنلىرى، جامائەت يىغىلغان سورۇنلاردا ئېلىپ بېرىلىدۇ. ئىت تاللاشتۇرۇشتا، ئىككى ئىت مەيدانغا ئېلىپ كىرىلىپ، بىر - بىرىنى تالاشقا قويۇپ بېرىلىدۇ. يامان ئىتلار رەقىبىنىڭ كانىيىنى، پاچىقىنى چىشلەپ ئۈزۈۋېتىدۇ. ئىككى ئىت تاللىشىش جەريانىدا غىڭشىپ قالغىنى، چىشلىرىنى كۆرسىتىپ خىرىلداپ تۇرۇۋالغىنى، قۇيرۇقىنى چاتتىقىغا قىمتۇرۇپ شۈمشىيىپ قالغىنى، ئارقىغا قاراپ قاچقىنى يېڭىلگەن بولىدۇ. ئىت تاللاشتۇرۇش كۆپىنچە ناھايىتى ئۇزۇن داۋاملىشىدۇ، ئىتلار جىسمانىي جەھەتتە قاتتىق ھېرىپ كېتىدۇ.

ئادەمنىڭ بىر قېتىمىدىن، گۈرۈپپا باشلىقىنىڭ ئىككى قېتىمىدىن توپ ئۇرۇش ھوقۇقى بولىدۇ، مۇداپىئەدە تۇرغۇچى گۈرۈپپىنىڭ ئەزالىرىدىن بىر ئادەم توپ ئاتى قۇچى بولىدۇ؛ قالغانلار مەيداندىكى ئۆزىگە مۇۋاپىق جايلاردا تۇرۇپ، توپ تۇتقۇچى بولىدۇ. ھۇجۇم قىلغۇچى تەرەپنىڭ توپ تۇرغۇچىسى توپنى ئۇرغاندىن كېيىن، دەرھال بەلگىلەنگەن «نشان رايون»غا قاراپ يۈگۈرىدۇ. يۈگۈرۈش داۋامىدا، مۇداپىئەدە تۇرغۇچى تەرەپتىكى توپ تۇتقۇچىلارنىڭ توپنى ئۆزىگە تەگكۈزۈش مەي، بىخەتەر ھالدا «بىخەتەر رايون»غا قايتىپ كېلىۋالغانلار قايتىدىن توپ ئۇرۇش ھوقۇقىغا ئېرىشىدۇ. كالتەكنى توپقا تەگكۈزۈلمەي قالغانلار ياكى توپنى يىراققا ئۇرالمى، يۈگۈرمىسەممۇ بولىدۇ، دەپ قارىغانلار «بىخەتەر رايون»غا چېكىنىپ، ئىككىنچى بىر ئادەم توپنى ئۇرغاندىن كېيىن ئۇنىڭ بىلەن بىللە يۈگۈرۈش مۇداپىئەدە تۇرغان گۈرۈپپىنىڭ ئەزالىرى ھۇجۇم قىلغۇچى گۈرۈپپا ئۇرغان توپنى تۇتۇۋالغاندىن كېيىن ئۇنى تېزلىك بىلەن باشقىلارغا ئۆتكۈزۈپ بېرىدۇ ياكى بىۋاسىتە ھالدا توپ بىلەن يۈگۈرۈپ كېتىۋاتقان ھۇجۇمچى تەرەپنىڭ ئەزاسىنى ئۇرىدۇ. توپنى ئۇرغانلارغا تەگكۈزۈلمەسە، مۇداپىئەدە تۇرغۇچى تەرەپ ئەزاسى دەرھال «نشان رايونى»غا قاراپ يۈگۈرىدۇ، ئەگەر «بىخەتەر رايون»غا ئامان - ئېسەن كېلىۋالالسا ئىككى تەرەپ ئورۇن ئالماشتۇرىدۇ. بۇ ئويۇندا يۈگۈرۈپ كېتىۋاتقان گۈرۈپپا ئەزالىرىنىڭ بېشىدىن تۆۋەن قىسمىغا توپ بىلەن ئۇرۇشقا رۇخسەت قىلىنىدۇ.

ياغاچ توپ خۇيزۇلارنىڭ ئەنئەنىۋى تەنتەربىيە پائالىيىتى. ئۇ «سېۋەت ئويۇنى»، «يۈك توپ ئويۇنى» قاتارلىق ئويۇن پائالىيەتلىرىنى تەرەققىي قىلدۇرۇش، ياخشىلاش ئاساسىدا بارلىققا كەلگەن. بۇ مۇسابىقە مۇز توپ ئويناشقا ئوخشاپ كېتىدۇ. ياغاچ توپ مەيدانىنىڭ ئۇزۇنلۇقى 30 مېتىر، كەڭلىكى 20 مېتىر كېلىدۇ، ئوتتۇرىغا مەيداننى ئىككىگە بۆلۈپ تۇرىدىغان سىزىق سىزىلىدۇ. مەيداننىڭ ئىككى تەرىپىدىكى ئاخىرقى سىزىقتا بىردىن ئىككى - ئۈچ مېتىر كەڭلىكتە، 50 سانتىمېتىر ئېگىزلىكتە يېرىم ئاي شەكىللىك دەرۋازا بولىدۇ. مۇسابىقىگە ھەر بىر گۈرۈپپىدىن بەشتىن ئادەم قاتنىشىدۇ. ھەر بىر ئادەمنىڭ قولىدا توپ ئۇرۇشقا ئىشلىتىلىدىغان ئۇزۇنلۇقى 60 سانتىمېتىرچە كېلىدىغان ياغاچ كالتەك بولىدۇ. ياغاچ توپ تۇخۇمىسىمان شەكىلدە ياسىلىدۇ. بىر مەيدان مۇسابىقە ۋاقتى 10 مىنۇتچە بولىدۇ ھەم ئالدىنقى ۋە كېيىنكى مەيدان دەپ

دۇ، شۇڭا، ئادەتتە ئەمدىلا تالاشقا سېلىنىپ يېڭىپ چىققان ئىت، دەرھال يەنە باشقا تالاشقا سېلىنمايدۇ. ئىت تالاشتۇرۇش پائالىيىتى جەنۇبىي شىنجاڭ يېزىلىرىدىكى بازار كۈنلىرىدە كۆپ كۆرۈلىدۇ. چۈنكى، بۇنداق چاغلاردا ئۇنى كۆرۈپ تاماشا قىلىدىغان ئادەم ناھايىتى كۆپ بولۇپ، يېڭىپ چىققان ئىتنىڭ ئىگىسى بەئەينى جەڭدە نۇسرەت قازىنىپ، زەپەر قۇچقان قەھرىمەن مەندەك ئۆزىنى ناھايىتى پەخىرلىك ھېس قىلىدۇ. ئىت تالاشتۇرۇشقا ئىراق ئادەملەر قەيەردە داڭلىق، ياخشى ئىت بار ئىكەن، دەپ ئاڭلىسا، ئۆزۈلۈكىدىن شۇ جايعا ئىزدەپ بېرىپ، ئىت تالاشتۇرىدۇ. ھازىر، يېزىلاردىكى بەزى بازارلاردا مەخسۇس ئىت تالاشتۇرۇش مەيدانى لىرى بار بولدى.

كويلا توپ ئۇيغۇرلارنىڭ ئەنئەنىۋى توپ پائالىيىتى، ھازىرقى زامان تەنتەربىيىسىدىكى قورغان توپ (بېيسول توپى) قاسەل ئوخشاپ كېتىدۇ. «كويلا» نىڭ مەنىسى «قورغان» دېگەنلىك بولىدۇ. مۇسابىقىگە توپ ۋە كالتەك ئىشلىتىلىدۇ. توپ شاپتۇل، ئۆرۈك ئۆچكىسىگە توم يىپلارنى ئوراش ئارقىلىق ئالمىدەك چوڭلۇقتا ياسىلىدۇ، توپنىڭ يۈزى رەڭلىك يىپلاردىن ناھايىتى چىرايلىق، كۆركەم قىلىپ بېزىلىدۇ ھەم تۆت تىن سەككىزگىچە تالا چىقىرىلىدۇ. كالتەكنىڭ ئۇزۇنلۇقى 90 سانتىمېتىر، توملۇقى بەش سانتىمېتىرغىچە بولۇپ، تۈتىدىغان ساپتى يۇمىلاق، سىلىق قىلىپ ياسىلىدۇ، تۇتۇشقا ۋە توپ ئۇرۇشقا قۇلايلىق بولۇشى ئۈچۈن، كالتەكنىڭ توپ ئۇرىدىغان ئۇچى ياپىلاق قىلىپ قىرىلىدۇ. كالتەك ئورنىغا ئادەتتىكى ياغاچ توقماقنى ئىشلەتمىمۇ بولىدۇ. مەيداننىڭ چوڭ - كىچىكلىكى يەر شارائىتىغا ۋە مۇسابىقىگە قاتنىشىدىغان ئادەم سانىنىڭ ئاز - كۆپلۈكىگە قاراپ، كېڭىشىپ بېكىتىلىدۇ. مۇنتىزىم مەيداننىڭ ئۇزۇنلۇقى 80 مېتىر، كەڭلىكى 60 مېتىر بولىدۇ. مۇسابىقە ئىككى گۈرۈپپىغا بۆلۈپ ئېلىپ بېرىلىدۇ، ھەر بىر گۈرۈپپىدا يەتتە سەككىزدىن ئادەم بولغىنى مۇۋاپىق، ھەرقايسى گۈرۈپپىلەر بىردىن گۈرۈپپا باشلىقى سايلانغاندا، مۇسابىقە باشلاشتىن ئىلگىرى ئىككى گۈرۈپپىنىڭ باشلىقلىرى ئويۇن باشلاش ھوقۇقىنى تاللىشىدۇ. ئويۇن باشلاش ھوقۇقىغا ئېرىشكەن تەرەپ ھۇجۇم قىلغۇچى تەرەپ، يەنە بىر تەرەپ مۇداپىئەدە تۇرغۇچى تەرەپ بولىدۇ. ھۇجۇم قىلغۇچى تەرەپنىڭ ئەزالىرى بىخەتەر رايون ئىچىدە تۇرۇپ، توپ ئۇرغۇچىلار سۈپىتىدە بىرىنىڭ ئارقىدىن بىرى ئۆۋەت بىلەن توپ ئۇرىدۇ. ھەر بىر

ئايىرىلىدۇ. نومۇر، كىرگۈزگەن توپنىڭ ئاز - كۆپلۈكى بويىچە ھېسابلىنىدۇ، ھەر بىر كىرگەن توپقا بىر نومۇر بېرىلىدۇ. نومۇرنى كۆپ ئالغان تەرەپ ئۇتقان بولىدۇ. مۇسابىقە ئاخىرلاشقاندا، ئۇتتۇرۇپ قويغان تەرەپ جازا ئورنىدا «سورا» دەپ ۋارقىرايدۇ ھەم يەڭگەن تەرەپ يىراققا ئۇرغان توپنى تېرىپ كېلىدۇ. بۇ پائالىيەت نىڭشيا، شىنجاڭ يېزىلىرىدا تولىمۇ ئالقىشقا ئىگە.

كالتەك بىلەن توپ ئۇرۇش قىرغىزلارنىڭ ئەنئەنىۋى تەنتەربىيە، كۆڭۈل ئېچىش تۈرى. مۇسابىقىمىدە يۇڭغا ئورالغان قۇم خالتا ئويۇننىڭ توپى قىلىنىدۇ، ئىككى تەرەپ ئالدى بىلەن قوللىرىغا بىر مېتىرچە كېلىدىغان ياغاچ تاياقنى تۇتۇپ، قالىپقى بىلەن تاياقنى ئۇرۇش ئارقىلىق ئويۇن باشلاش ھوقۇقىنى بېكىتىدۇ. ئويۇن باشلانغاندا بىر تەرەپ بەلگىلەنگەن ئارىلىقنىڭ سىرتىدا تۇرىدۇ، توپ ئۇرغۇچى تەرەپ تاياق بىلەن كۈچەپ تۇرۇپ ئالدىنقىلا سىزىپ قويۇلغان ھالقا ئىچىگە كىرگۈزۈش ئۈچۈن توپنى ئۇرىدۇ، ئەگەر قارشى تەرەپ توپنى توسۇۋالالسا توپ ئۇرغۇچى ئۇتتۇرغان بولىدۇ، مۇسابىقە مۇشۇ تەرىقىدە دەۋر قىلىدۇ، ئىنتايىن جانلىق، قىزىق بولىدۇ.

كالتەك ئويۇنى رۇسلارنىڭ ئەنئەنىۋى تەنتەربىيە تۈرى. كالتەك سوقۇش دەپمۇ ئاتىلىدۇ. بۇ پائالىيەت XIX ئەسىرنىڭ 60 - يىللىرىدا روسىيىدىن ئىلىغا كىرگەن. بۇ پائالىيەتنىڭ مەيدان ۋە سايمانلارغا قويدىغان تەلپى ئاددىي، بىلەننىڭ كۈچىنى ئاشۇرۇشقا، شۇنداقلا كۆز بىلەن چەنلەش ۋە ھۆكۈم قىلىش ئىقتىدارىنى ئاشۇرۇشقا پايدىلىق بولغاچقا، ناھايىتى تېزلا ئىلى رايونىدا ئومۇملاشقان. كېيىن تەدرىجىي ھالدا ئاتۇش، ئۈچتۇرپان، تارباغاتاي ۋە ئۈرۈمچى قاتارلىق جايلارغا تارقىلىپ، تانار، ئۇيغۇر، ئۆزبېك قاتارلىق مىللەتلەر مۇ ئورتاق ياخشى كۆرىدىغان تەنتەربىيە پائالىيىتى بولۇپ قالغان.

كالتەك ئويۇنى تىرىكشىش خۇسۇسىيىتىگە ئىگە تەنتەربىيە پائالىيىتى بولۇپ، ئادەتتە بەش ئادەم بىر گۇرۇپپىدىن بولۇپ، ئىككى گۇرۇپپا ئادەم ئويىنايدىغان مۇسابىقە ھېسابلىنىدۇ، ئىككى ئادەم بىر - بىرىگە قارشى ئويىنايدىغان مۇسابىقىمۇ بار. مۇسابىقىدە ئىشلىتىلىدىغان كىچىك ياغاچ كۆتەك ۋە ئۇنى ئۇرۇپ سوقىدىغان كالتەكلەرنىڭ ھەممىسى ياغاچتىن ياسىلىدۇ. ياغاچ كۆتەكلەرنىڭ ئۇزۇنلۇقى 18 سانتىمېتىر، توملۇ-

قى تۆت - بەش سانتىمېتىرچە كېلىدۇ، جەمئىي 10 تال (ھەر بىر گۇرۇپپىغا بەش تالدىن) بولىدۇ. كالتەكنىڭ ئۇزۇنلۇقى 80 سانتىمېتىر، بىر ئۇچىنىڭ توملۇقى يەتتە سانتىمېتىرچە، يەنە بىر ئۇچىنىڭ توملۇقى بەش سانتىمېتىرچە كېلىدۇ. ھەر ئىككى كالتەككە بىر نومۇر قويۇلىدۇ، گۇرۇپپىنىڭ ھەر بىر ئەزاسىغا ئوخشاش نومۇرلۇق كالتەكتىن ئىككىسى بېرىلىدۇ. مەيداننىڭ ئۇزۇنلۇقى 22 مېتىر، كەڭلىكى ئالتە مېتىرچە كېلىدۇ. مەيداننىڭ دەل ئوتتۇرىسىغا ئۇنىڭ ئىككى يان تەرىپىنى تۇتاشتۇرىدىغان تۈز سىزىق سىزىلىدۇ. ئوتتۇرا سىزىقنىڭ ئىككى تەرىپىگە ئۇنىڭدىن 1.5 مېتىر نېرىغا بىر تال پاراللېل سىزىق سىزىلىپ ئويۇن باشلاش سىزىقى قىلىنىدۇ. مەيداننىڭ ئىككى چېت سىزىقنىڭ مەركىزىگە ئۈچ مېتىرچە چوڭلۇقتىكى چاسا رايون سىزىلىپ، ياغاچ كۆتەكلەر تىزىلىدىغان جاي قىلىنىدۇ. ياغاچ كۆتەك تىزىلىدىغان جايىنىڭ ئوتتۇرا سىزىققا پاراللېل تۇرىدىغان بىر تەرىپى تۇنجى قېتىملىق ھۇجۇم سىزىقى دەپ ئاتىلىدۇ. كىچىك ياغاچ كۆتەكلەرنى كۆتەك تىزىلىدىغان قورغان ئىچىگە ئون نەچچە خىل شەكىل چىقىرىپ تىزىشقا بولىدۇ. شۇڭا، بۇ كۆتەكلەرنى كالتەك بىلەن ئۇرۇشمۇ شۇنچە قىيىنلىشىدۇ. بۇنىڭغا ناھايىتى يۇقىرى ماھارەت كېرەك. مۇسابىقىنىڭ شەخسلەر بىر - بىرىگە قارشى ئويناش ۋە گۇرۇپپىغا بۆلۈنۈپ ئويناش دېگەن ئىككى خىل شەكلى بار. مۇسابىقە باشلانغاندا، بىر تەرەپنىڭ گۇرۇپپا ئەزالىرى رەت بويىچە يەنە بىر گۇرۇپپىنىڭ كۆتەك تىزىلغان جايىنىڭ تۇنجى قېتىملىق ھۇجۇم سىزىقى ئارقىسىدا تۇرۇپ، ئۆز گۇرۇپپىسىنىڭ كۆتەك تىزىلىدىغان جايىدىكى بەلگىلەنگەن شەكىللەردە تىزىپ قويۇلغان ياغاچ كۆتەكلەرنى كالتەك بىلەن سوقىدۇ. كالتەك بىلەن سوقۇش ئارقىلىق ئۇ يەردىكى ھەرقانداق بىر ياغاچ كۆتەكنى كۆتەك تىزىلغان رايوننىڭ سىرتىغا چىقىرىۋەتكەن ھامان، ئۇنى دەرھال ئوتتۇرا سىزىققا ئەكەلىپ تىزىپ قويغاندىن كېيىن، يەنە داۋاملىق سوقۇشقا بولىدۇ، بۇنداق سوقۇش قالغان كىچىك كۆتەكلەرنىڭ ھەممىسىنى كۆتەك تىزىلغان جايىدىن ئۇرۇپ چىقارغانغا قەدەر داۋاملىشىدۇ. ئۇنىڭدىن كېيىن كۆتەكلەر يەنە بىر خىل شەكىل (جەمئىي بەش خىل) دە تىزىلىپ، يەنە تۇنجى قېتىملىق ھۇجۇم سىزىقىدا تۇرۇپ كالتەك بىلەن سوقۇلىدۇ. كېڭىشىپ بېكىتىلگەن شەكىلنى ئالدى بىلەن سوقۇپ تۈگەتكەن گۇرۇپپا ۋە شەخس ئۇتۇپ چىققان بولىدۇ. ئەگەر مۇسابىقىنى ئالدىدا باشلىغان گۇرۇپپا بىرىنچى بولۇپ ھەممە كۆتەك-

ئالدىنقىغا ئۇرۇپ قويۇپ، دەرھال ئۆز قاتارىغا قاراپ قاچىدۇ. ئالدىنقىغا ئۇرۇلغان بالا ئۇنى قوغلايدۇ؛ ئەگەر ئۇ قاچقان بالا ئۆز قاتارىغا قايتىپ كەلگۈچە قارشى تەرەپكە تۇتۇلۇپ قالسا، قارشى تەرەپنىڭ ئەزاسى بولۇپ كېتىدۇ؛ تۇتۇلۇپ قالماي، ئۆز قاتارىغا قايتىپ كېلەلسە، ئۆز گۇرۇپپىسى ئۈچۈن بىر ئادەم كۆپەيتىپ بەرگەن بولىدۇ. ئەڭ ئاخىرىدىكى يېڭىش - يېڭىلىش ئادەم سانىغا قاراپ بەلگىلىنىدۇ.

دامكا ئۇيغۇر، قازاق، ئۆزبېك، شىبە قاتارلىق مىللەتلەرنىڭ ئەل ئىچى شاھمات تۈرى. پادشاھ ئويۇنى دەپمۇ ئاتىلىدۇ. چۈنكى، قارشى تەرەپنىڭ ئەڭ ئاخىرقى سىزىقىغا يېتىپ بارالغان ئۇرۇق تەرەپ - تەرەپكە خالىغانچە مېڭىپ، ئالدى - ئارقى، ئوڭ - سولدىكى ئۇرۇقلارنىڭ ھەممىسىنى يېيەلەيدىغان بولىدۇ، شۇڭا مۇشۇنداق ئاتالغان. بەزى جايلاردا ئۇ يەنە قاتار دەپمۇ ئاتىلىدۇ. دامكا شاھمات تاختىسىدا ئويۇنىلىدۇ. دامكا ئويۇنچىلارنىڭ ھەر بىرىدە 12 دىن رەڭگى ئوخشاش بولمىغان ئۇرۇق (رەڭگى ئوخشاش بولمىغان تاشلارنى ئۇرۇق ئورنىدا ئىشلەتمىمۇ بولىدۇ) بولىدۇ، ئۇرۇقلار ئۈچ قاتار قىلىنىپ، قارا كاتەكچىلەرگە تىزىلىدۇ، ئىككى تەرەپ ئۇرۇقلارنى نۆۋەت بىلەن ماڭىدۇ، ئۇرۇقلارنىڭ ئەمەل - مەنەپ پەرقى بولمايدۇ. ھەر بىر ئۇرۇق ھەر قېتىمدا ئۇدۇلغا بىر قەدەرلا ماڭالايدۇ، ئوڭ - سولغا مېڭىشقا ۋە يانچە، قىيپاش مېڭىشقا رۇخسەت قىلىنمايدۇ. ئۇرۇقلارنى يېيىش قانداق ئىدىسى مۇنداق: بىر ئۇرۇق قارشى تەرەپنىڭ بىر ئۇرۇقىغا دۇچ كەلگەن، شۇنداقلا بۇ ئۇرۇقنىڭ ئارقىدا بىر بوش كاتەك بار بولغان ئەھۋالدا ئاندىن ئۇنى ئاتلاپ ئۆتۈپ يېيەلەيدۇ؛ ئەگەر بىر ئۇرۇقنىڭ ئالدىدا يېيىشكە تېگىشلىك يەنە بىر ئۇرۇق بار تۇرۇقلۇق، ئۇنى يېمىگەن بولسا، ئۇ ھالدا بۇ ئۇرۇق «كۆيدى» دەپ ھۆكۈم قىلىنىدۇ - دە، قارشى تەرەپ بۇ ئۇرۇقنى ئېلىپ تاشلاپلا قالماي، يەنە ئالدىغا قاراپ بىر قەدەر مېڭىۋالالايدۇ. شۇڭا، بەزىدە ئۇرۇقلارنىڭ ئالدىدىكى يولىنى ئېچىش ئۈچۈن، قارشى تەرەپكە مەقسەتلىك ھالدا ئۇرۇق يېگۈزۈلىدۇ. ئەگەر ئۇرۇقلارنىڭ بىرەرى قاتنى قات تومالغۇلارنى يېڭىپ ئۆتۈپ، ئەڭ ئاخىرى قارشى تەرەپنىڭ ئەڭ ئاخىرقى سىزىقىغا بارالمىغان بولسا، بۇ ئۇرۇق «دامكا» بولىدۇ. دامكىنىڭ رولى ناھايىتى زور، ئۇ ئۆزىمۇ، توغرىسىغىمۇ ماڭالايدۇ، قانچە كاتەك ئاتلاپ مېڭىشىمۇ چەك قويۇلمايدىغان بولغاچقا، يىراققا تۇرۇپ ئۇرۇق يېيەلەيدۇ. «دامكا» سى بار ئادەم.

لەرنى سوقۇپ بولغان، يەنە بىر گۇرۇپپىمۇ ئۇلاردىن كېيىنكى ئويناشتا ئوخشاشلا كۆتەكلەرنى سوقۇپ تۈگەتكەن بولسا، قولىدا كالتەك كۆپ ئېشىپ قالغان تەرەپ ئۇنى، دەپ ھۆكۈم قىلىنىدۇ.

ئاق تېرەك - كۆك تېرەك ئۇيغۇر، قىرغىز قاتارلىق مىللەتلەر بالىلىرى ناھايىتى ياخشى كۆرىدىغان بىر خىل ئويۇن. بۇ ئويۇن كۆپىنچە كەچتە ئوينىلىدۇ. سورۇن، پەسىل، ئادەم سانىنىڭ چەكلىمىسىگە ئۇچرىمايدۇ، بالىلارنىڭ يۈگۈرۈش ۋە تېز ئىنكاس قايتۇرۇش ئىقتىدارىنى ئاشۇرۇشقا ناھايىتى پايدىسى بار. بۇ ئويۇننى ئويناشنىڭ ئىككى خىل ئۇسۇلى بار، بىر خىلى مۇنداق: ئويۇن باشلىنىشتىن ئىلگىرى ئويۇنغا قاتناشقانلار ئەڭ ئىككى گۇرۇپپىغا بۆلۈنىدۇ ۋە بىر - بىرىنىڭ قوللىرىنى چىڭ تۇتۇشۇپ، ئىككى قاتار بولۇپ تىزىلىپ، بىر - بىرىگە رويىرو بولۇپ تۇرۇشىدۇ، ئىككى سەپنىڭ ئارىلىقى 20-30 مېتىرچە كېلىدۇ. ھەر بىر گۇرۇپپا بىردىن «ئاتامان» سايلايدۇ، ئاندىن «ئاتامان» لار ئىككى گۇرۇپپىنىڭ ئويۇن باشلاش ھوقۇقىنى تاللىشىپ بېكىتىدۇ. ئويۇننى تۇنجى باشلايدىغان تەرەپ «ئاق تېرەك»، كېيىنكىسى «كۆك تېرەك» بولىدۇ. ئويۇننىڭ «ئاق تېرەك - كۆك تېرەك» دېگەن نامى مانا شۇنىڭدىن كېلىپ چىققان. ئويۇن باشلانغاندىن كېيىن، ئاق تېرەك گۇرۇپپىسىنىڭ ئەزالىرى: «ئاق تېرەك، كۆك تېرەك، بىزدىن سىزگە كىم كېرەك؟» دەيدۇ. كۆك تېرەك گۇرۇپپىسىنىڭ ئەزالىرى جاۋابىن: «قولى ئىشچان، ئۆزى گۈل، سىزدىن بىزگە XX كېرەك» دەيدۇ. ئىسمى ئاتالغان بالا سەپتىن چىقىپ، دەرھال كۆك تېرەك گۇرۇپپىسى قاتارىغا بېرىپ، كۈچ بىلەن ئۇلارنىڭ قاتارىنى بۇزۇشقا ئۇرۇنىدۇ. ئەگەر ئۇ كۆك تېرەك گۇرۇپپىسىنىڭ قاتارىنى بۇزۇۋېتەلسە، بىر ئادەمنى دەرھال تارتىپ، ئاق تېرەك گۇرۇپپىسىغا ئېلىپ كېتىدۇ. بۇنىڭ بىلەن ئاق تېرەك گۇرۇپپىسى ئۇنقان بولۇپ ھېسابلىنىدۇ، ئەگەر قايتا - قايتا تارتىش نەتىجىسىدە سەپنى بۇزۇۋېتەلمىسە، بۇ ئادەم كۆك تېرەك گۇرۇپپىسىغا قوشۇلۇپ كېتىشكە مەجبۇر بولىدۇ. ئويۇن مۇشۇ تەرىقىدە تاكى بىر گۇرۇپپىدىكى ئادەم بارغانسېرى ئازىيىپ، قارشى تەرەپكە تەڭ كېلەلمىگۈدەك دەرىجىگە يېتىپ، ئۆتتۈرۈلگەن تەن بەرگەنگە قەدەر داۋام قىلىدۇ. يەنە بىر خىل ئويناش ئۇسۇلى مۇنداق: ئىسمى ئاتالغان بالا ئۆز قاتارىدىن چىقىپ، يۈگۈرگىنىچە قارشى تەرەپ قاتارىنىڭ ئالدىغا بارىدۇ - دە، شۇ قاتاردىكى خالىغان بىر بالىنىڭ

رغا قارىغاندا، بۇ خىل شاھمات، X ئەسىردە چىڭگىزخان غەربكە يۈرۈش قىلغاندا قەدىمكى پېرسىيەدىن موڭغۇللار رايونلىرىغا تارقالغانىكەن.

بۇغا شاھماتى موڭغۇللارنىڭ ئەنئەنىۋى شاھمات تۈرى. بۇغا شاھماتى ئۇزۇن تارىخقا ئىگە، ئىچكى موڭغۇلدىكى مەدەنىيەت يادىكارلىقلىرى خىزمەت ئەترىتى يىتىشەن تېغىدىكى قىيا تاش سۈرەتلىرى ئىچىدە تاشقا ئويۇلغان بۇغا شاھماتى، شاھمات تاختىسىنىڭ سۈرىتىنى بايقىغان. بۇ بۇغا شاھماتىنىڭ مىڭ نەچچە يىللىق تارىخقا ئىگە ئىكەنلىكىنى چۈشەندۈرىدۇ. ھازىر ئوينىلىۋاتقان بۇغا شاھماتىنىڭ شاھمات تاختىسى ئەڭ تۆت تەرەپلىك چاسا شەكىلدە بولۇپ، ئالتە تال ئۇزۇنسىغا، توغرىسىدا سىزىلغان ۋە ئالتە تال قىيپاشسىزىلغان سىزىقلارنىڭ كېشىدىن ھاسىل بولغان 25 نۇقتىدىن تەركىب تاپقان. بىر - بىرىگە قارشىپ تۇرغان ئىككى تەرەپنىڭ ھەر بىرىدە بىردىن «تاغ» بار بولۇپ، بىر تاغنىڭ ئۈچى ئۈچلۈك، يەنە بىر تاغنىڭ ئۈستى تۈز، ئۇلاردىمۇ بىرقانچىدىن نۇقتا بار. بۇ شاھماتنى ئىككى ئادەم ئوينىدايدۇ. بىر تەرەپنىڭ قولىدا ئىككى تال ئۇرۇق بار، بۇ ئىككى ئۇرۇق بۇغا دەپ ئاتىلىدۇ (موڭغۇل تىلىدىمۇ «بۇغا» دېيىلىدۇ)؛ يەنە بىر تەرەپنىڭ قولىدا 24 تال ئۇرۇق بار، بۇ ئۇرۇقلار ئىت (موڭغۇل تىلىدا «نوخا» دېيىلىدۇ) دەپ ئاتىلىدۇ. شاھماتنى باشلاشتىن ئىلگىرى ئىككى بۇغا ئايرىم-ئايرىم ھالدا شاھمات تاختىسىنىڭ ئىككى ئۈچى سىرتىغا سىزىلغان ئىككى تاغنىڭ كىرىش ئېغىزىغا قويۇلىدۇ، سەككىز دانە ئىت شاھمات تاختىسى ئىچىدە كى سەككىز ئۇرۇنغا قويۇلىدۇ. شاھمات باشلانغاندا، بۇغا ئالدىدا مېڭىپ، بىر ئىتنىڭ ئۈستىدىن سەكرەپ ئۆتىدۇ، بۇ بۇغىنىڭ ئىتىنى يەۋەتكەنلىكى ھېسابلىنىدۇ. ئەمما، ئالدىنى ئىككى ئىت توغرا توسۇۋالغاندا، بۇغا ئۇلارنى سەكرەپ يېپەلمەي، بوش نۇقتىغا قاراپ يۆتكىلىشكە مەجبۇر بولىدۇ. قولىدا ئىتى بار بىر تەرەپ ھەر قېتىم شاھمات تاختىسىغا بىردىن ئىت قويۇپ، ئىككى ئىت بىللە تۇرغان ھالەتنى پەيدا قىلىشقا تىرىشىپ، بۇغىنىڭ سەكرەپ كېلىپ ئىتنى يەپ قويۇشنى توسىدۇ ھەم ئۇنىڭ يۆتكىلىشىنى چەكلەيدۇ. قولىدىكى 16 ئۇرۇقنىڭ ھەممىسى تۈگىگەندە ئاندىن شاھمات تاختىسىدىكى ئۇرۇقلارنى ماڭىدۇ. مۇشۇ تەرىقەدە، بۇغا ئىمكانقەدەر سەكرەپ يۈرۈپ ئىتلارنى يېيىشكە، ئىتلار پارچە ئاماللار بىلەن بۇغىنى قورشاشقا ئۇرۇنىدۇ. ئەگەر 24 تال ئۇرۇق (ئىت) نىڭ ھەممىسى

نىڭ ئۆتۈپ چىقىشى مۈمكىنچىلىكى ناھايىتى زور بولىدۇ. مۇسابىقىنىڭ ئەڭ ئاخىرىدا قارشى تەرەپنىڭ ئۇرۇقلىرىنىڭ ھەممىسىنى يەۋەتكەنلەر ئۇتقان ھېسابلىنىدۇ.

موڭغۇل شاھماتى موڭغۇللارنىڭ ئەنئەنىۋى شاھمات تۈرى. موڭغۇلچە «شاتېر» دېيىلىدۇ. خەلقئارا شاھماتقا ئىنتايىن ئوخشايدۇ. موڭغۇل شاھماتىنىڭ ئۇرۇقلىرى ياغاچتىن ئويۇپ ياسالغان تۈرلۈك مودېللار بولۇپ، ياسىلىش شەكلى روشەن يايلاق ئالاھىدىلىكىگە ئىگە. شاھماتتا ئىككى ئوفىتسېر، بىردىن يولۋاس، شىر، تۆتتىن تۆگە، ئات، ئىككى ھارۋا چاقى، ئىككى ئالتۇن چىنە، سەككىزدىن كىچىك شىر، كىچىك يولۋاس بولۇپ جەمئىي 32 ئۇرۇق بار. شاھمات تاختىسىدا ئۇزۇنسىغا، توغرىسىغا سەككىز بولۇپ، جەمئىي 64 ئاق، قارا چاسا كاتەكچە بار. ھەربىر شاھماتچىنىڭ قولىدا 16 دىن ئۇرۇق بولۇپ، 32 كاتەكچىنى ئىگىلەيدۇ. بىر تەرەپتە ئوفىتسېر، شىر، تۆگە، ئات، ھارۋا چاقى، كىچىك شىر، يەنە بىر تەرەپتە ئوفىتسېر، يولۋاس، تۆگە، ئات، ئالتۇن چىنە، كىچىك يولۋاس تۇرىدۇ. ئويناش ئۇسۇلى: ئۇرۇقلار كاتەكچىنىڭ ئوتتۇرىسىغا قويۇلىدۇ. ئارقىدىكى سەككىز كاتەكچىنىڭ ئىككىسىگە ئوفىتسېر بىلەن شىر، ئوڭ - سول تەرەپلىرىگە تۆگە، ئات، ھارۋا چاقى؛ ئالدىدىكى سەككىز كاتەكچىنىڭ ھەربىرىگە بىردىن كىچىك شىر قويۇلىدۇ، قارشى تەرەپمۇ مانا شۇنداق تىزىدۇ. شاھماتنى باشلىغاندا كىمىنىڭ بالدۇر، كىمىنىڭ كېيىن مېڭىشى جەھەتتە مۇئەييەن قائىدە يوق. ئوفىتسېر ياكى ئوڭغا، ياكى سولغا ياكى ئالدىغا بىر قەدەملا ماڭالايدۇ. شىر بىلەن يولۋاس ئوڭ، سول، ئالدى، ئارقى ۋە يان تەرەپ بولۇپ، سەككىز تەرەپكە ماڭالايدۇ. تۆگە يانچىلا ماڭالايدۇ. ئات ئەگىپ ماڭىدۇ. ھارۋا چاقى، ئالتۇن چىنە شاھماتتىكى ھارۋىغا ئوخشاش بولۇپ، ئالدى - ئارقى، ئوڭ - سول تەرەپلەرگە ماڭالايدۇ، كىچىك شىر، كىچىك يولۋاسلار ئالدىغا بىر قەدەم ماڭالايدۇ. ئەگەر ئۇلار قارشى تەرەپنىڭ ئاخىرقى كاتەكچىسىگە مېڭىپ بارالسا، شىر، يولۋاسنىڭ رولىنى ئوينىيالايدۇ - دە، ئالدى - ئارقى، ئوڭ - سول، قىيپاش تەرەپلەرگە خالغانچە ماڭالايدىغان بولىدۇ. بىر تەرەپنىڭ ئوفىتسېرى قورشاشقا چۈشۈپ، مېڭىشقا ئامالسىز قالغاندا شاھمات ئاخىرلىشىدۇ. موڭغۇل شاھماتىنىڭ ياسىلىشى خەلقئارا شاھماتتىن نەپىس، كۆركەم بولۇپ، كۆچمەن چارۋىچىلىق رايونلىرىنىڭ ئالاھىدىلىكى بار. ئېيتىشلا.

جۈپ سان ھاسىل قىلغان بولسا، بۇ قارشى تەرەپنىڭ بىر ئوردىسىنى يەۋەتكەنلىك بولۇپ، بۇ ئوردىدىكى ئۆز رۇقلىرىنىڭ ھەممىسى ئۆز سارىيىغا يۆتكەپ كېتىلىدۇ؛ ئەڭ ئاخىرقى بىر تال ئۇرۇق ئۆزىنىڭ ئوردىسىغا چۈشۈپ قالغان بولسا ھەرىكەت قىلىشقا بولمايدۇ، ئاندىن قارشى تەرەپ ئۇلاپ ماڭىدۇ. شۇ تەرىقىدە توققۇز ئوردىدىن ھەممىسى مېڭىپ چىقىلىدۇ ۋە ئەڭ ئاخىرىدا ئۆز سارىيىغا يۆتكەپ كىرىلگەن ئۇرۇق سانىنىڭ ئاز - كۆپلۈكىگە ئاساسەن يېڭىش - يېڭىلىش بەلگىلىنىدۇ. توققۇز ساراي شاھمىتى ناھايىتى قىزىقارلىق بولۇپ، پەم - پاراسەتكە تايىنىپلا قالماي، يەنە ماتېماتىكا بىلىملىرىدىن پايدىلىنىشقا مۇھىم رول بولۇش تەلەپ قىلىنىدۇ. ھەرقايسى جايلاردىكى قازاقلارنىڭ توققۇز ساراي شاھمىتىنى ئويناش ئۇسۇلى ئوخشاشمايدۇ. شاھمات تاختىسىنىڭ شەكىللىرىمۇ ئوخشاش ئەمەس. بەزىلىرى بىر - بىرىگە تۇتاش كەتكەن ئىككى قاتار 18 كاتەكچىدىن ئىبارەت بولىدۇ.

سەكرەپ يۈگۈرۈش مۇسابىقىسى تاتارلارنىڭ ئەل ئىچى تەنتەربىيە پائالىيىتى. مۇسابىقە تۈپتۈز مەيداندا، ئەر - ئاياللار بىردىن ئىككى گۇرۇپپىغا بۆلۈنگەن ھالدا ئۆتكۈزۈلىدۇ، ئارىلىق ئادەتتە 60 مېتىر بولىدۇ. مۇسابىقىلىشىش ئۇسۇلى مۇنداق: مۇسابىقىگە قاتناشقانلار ئاغزىغا ئىچىگە بىر دانە تۇخۇم قويۇلغان قوشۇقنى چىشلەپ يۈگۈرىدۇ، قوشۇقنى جەزمەن ئۈزۈلۈپ چىشلەش كېرەك، قىشغايىتىپ جاۋغىيىدا چىشلەشكە بولمايدۇ. رېپىرىرنىڭ بۇيرۇقى بىلەن تەڭ ئالغا قاراپ يۈگۈرۈش كېرەك. تۇخۇمنى چۈشۈرۈۋەتمەي تۈزۈپ، ئاخىرقى نۇقتىغا ئەڭ ئالدىدا يېتىپ بارغان ئادەم ئۈتۈپ چىققان بولىدۇ. يۈگۈرۈپ كېتىۋاتقاندا تۇخۇم يۈرگە چۈشۈپ كەتسە ياكى تۇخۇمنى قولدا تۇتۇپ يۈگۈرسە نەتىجىسى ئىناۋەتسىز قىلىنىدۇ. بەزىلەر يۈگۈرگەندە يەنە پاچىقىغا بىر كىچىك قۇم خالتىسىنى تېڭىپ يۈگۈرىدۇ.

خادىغا چىقىش تاتارلارنىڭ ئەنئەنىۋى ئەل ئىچى كۆڭۈل ئېچىش پائالىيىتى. سورۇن، ئادەم سانى چەكلىمىسىگە ئۇچرىمايدۇ. ئالدى بىلەن بىر سورۇن تاللىنىپ، ئۇ يەرگە بىر قانچە خادا تىكىلىدۇ ۋە سىلىق بولسۇن ئۈچۈن ئۈستىگە سوپۇن سۈركىلىدۇ. مۇسابىقە باشلانغاندىن كېيىن، مۇسابىقە قاتناشچىلىرى بەس - بەس بىلەن خادىغا يامىشىدۇ، ئەڭ ئالدىدا خادىنىڭ ئۇچىغا يامىشىپ چىقالغانلار ئۇتقان بولىدۇ. پۈتكۈل

سى قويۇلۇپ تۈگىگەندىمۇ، بۇغا ئاۋۋالقىدەكلا ھېچقانداق توسالغۇسىز راۋان يۈرۈۋەرگەن، قورشاۋغا چۈشۈپ قېلىپ، ئۆلىدىغان ھالەت پەيدا بولمىغان بولسا، بۇغا ئۆتۈپ چىققان بولىدۇ. بۇغا شاھمىتىدا ماڭىدىغان يول ئۆزۈنىسىغا، توغرىسىغا، شۇنداقلا قىيپاش سىزىلغان سىزىقلار بىلەن كېسىشىپ، گىرەلىشىپ كەتكەن، ئۆزىنىڭ ئۈستىگە، ئۇ يەردىكى ئىككى «تاغ» بۇغىنى ھەرىكەت قىلىدىغان زېمىن بىلەن تەمىنلەيدىغان بولغاچقا، ئۆزگىرىش ناھايىتى كۆپ، بەك قىزىقارلىق بولىدۇ.

توققۇز ساراي شاھمىتى قازاقلارنىڭ شاھمات تۈرىدىكى ئەل ئىچى ئويۇنى. قازاقچە «توققۇز قۇمۇلاق» دېيىلىدۇ. بۇ ئۇششاق تاش ياكى قوينىڭ مايىقى ئۇرۇق، يەرگە سىزىلغان تەكچىلەر شاھمات تاختىسى قىلىپ ئوينىلىدىغان ئاددىي ھەم قىزىقارلىق شاھمات ئويۇنى. ھازىر ئۇنى قازاقلارنىڭ قورشام دىكىسى، دەپ ئاتايدىغانلارمۇ بار. بۇ خىل شاھمات قازاقلار ئارىسىدا ئەۋج ئالغان بولۇپلا قالماستىن، بەلكى يەنە قىرغىزلار ئارىسىدا ھەم روسىيىدىكى قارا قالپاق، تۇۋا قاتارلىق كۆچمەن چارۋىچى مىللەتلەر ئارىسىدىمۇ تارقالغان. توققۇز ساراي شاھمىتىنىڭ ئۇرۇقى جەمئىي 162 دانە بولۇپ، ئىككى تەرەپنىڭ ھەر بىرىدە 81 تالدىن ئۇرۇق بولىدۇ. شاھمات تاختىسى يەرگە سىزىلغان 18 كىچىك ھالقا (چەمبەر) دىن ھاسىل قىلىنغان بىر چوڭ ھالقا بولۇپ، ھالقىنىڭ ئوتتۇرىسىغا سىزىلغان سىزىق پاسىل (چېگرا) بولىدۇ. ھەر بىر يېرىم ھالقا ئىچىدە توققۇزدىن كىچىك ھالقا (ساراي) بولىدۇ. بىر - بىرىگە كىرىشتۈرۈلگەن چوڭ ئىككى ھالقىدىن توققۇز ساراي شاھمىتىنىڭ سىرلىق شاھمات تاختىسى ياسىلىدۇ. ئىككى تەرەپنىڭ ھەرقايسى ئۆزىنىڭ ئۆز رۇقلىرىنى ئۆز ئوردىسىغا، ھەر بىر ئوردىغا توققۇزدىن قىلىپ قويىدۇ. ھەرقايسى تەرەپنىڭ ئوردىلىرىغا سولدىن ئوڭغا بىردىن توققۇزغىچە نومۇر قويۇلىدۇ. ئۇ رۇقلارنى مېڭىشتىن ئىلگىرى ئىككى ئادەم مۇشتۇملىرىنى تۈگۈپ بەسلىشىش ئارقىلىق كىمىنىڭ ئالدىدا مېڭىشىنى بەلگىلەيدۇ. ئۇنى ئويناش ئۇسۇلى تەخمىنەن مۇنداق: ئويۇن ئالدى بىلەن 1 - نومۇرلۇق ئوردىدىن باشلىنىپ، ئوردىدا بىر تال ئۇرۇق قالدۇرۇلغاندىن باشقا، قالغان ئۇرۇقلار 2 - نومۇرلۇق ئوردىدىن باشلاپ ھەر بىر ئوردىغا بىر تالدىن قويۇلىدۇ. شۇ تەرىقىدە ئۆزىنىڭ ئوردىسىدىن قارشى تەرەپنىڭ ئوردىسىغىچە رەت بويىچە ماڭىدۇ، ئەگەر ئەڭ ئاخىرقى بىر تال ئۇرۇق قارشى تەرەپنىڭ ئوردىسىغا چۈشۈپ قالغان ھەم

لىكى 15 مېتىر كېلىدۇ. مەيداننىڭ مەركىزىگە توپ سىزىقى سىزىلىدۇ. توپ تايىقى ياغاچتىن ئورغاق شەكلىدە ياسىلىدۇ. مەيداننىڭ ئىككى چېتىگە پۇتبول ۋارى تارىنىڭ تورىغا ئوخشاش، ئۇزۇنلۇقى 2.5 مېتىر، كەڭلىكى 30 مېتىر كېلىدىغان تور بېكىتىلىدۇ. مۇسابىقە ئىككى گۇرۇپپا ئوتتۇرىسىدا ئېلىپ بېرىلىدۇ. ھەربىر گۇرۇپپىدا ئىككى ئالدى ھۇجۇمچى، ئىككى ئوتتۇرا ھۇجۇمچى، بىر ۋاراتار بولۇپ، جەمئىي بەش ئادەم بولىدۇ. مۇسابىقە ئىككى رېپىرى قوبۇللىدۇ. مۇسابىقە قائىدىسى مۇنداق: بىر تەرەپ توپنى ئۇرۇپ مەيداندىن چىقىرىۋەتكەن بولسا، يەنە بىر تەرەپ توپ باشلايدۇ. قائىدىگە خىلاپلىق قىلسا توپ ئارقىغا 10 مېتىر چېكىندۈرۈلىدۇ. قائىدىگە ئالتە قېتىم خىلاپلىق قىلغانلارغا مەيداندىن چىقىرىش جازاسى بېرىلىپ، ئورنىغا باشقا ئادەم ئالماشتۇرۇلىدۇ. مۇسابىقىنىڭ ۋاقىتى تەلپى بولمايدۇ، يېڭىش - يېڭىلىش كىرگۈزۈلگەن توپنىڭ ئاز - كۆپلۈكىگە قاراپ بېكىتىلىدۇ.

ئات كۆندۈرۈش شىنجاڭدىكى قازاق قاتارلىق مىللەتلەرنىڭ ئەنئەنىۋى پائالىيىتى. يايلاقتىكى چارۋىچىلارنىڭ ھەممىسى ئات مىنىشنى بىلىدۇ، ئەمما ھەممىسى ئادەمنىڭ ئات كۆندۈرۈشىنى بىلمىشى ناتايىن. دەسلەپتە تاللانغان ئاتلار سېمىز بولغاچقا چاپالمايدۇ، چاپاسا ئاسانلا خېيىمخەتەر يۈز بېرىدۇ. تاللانغان ئاتلارغا يەم نورمىسى بەلگىلىنىپ، نورمىلىق مىقداردا بېقىلىدۇ. بۇنى تېخنىكىلىق بىر ياقلىق قىلىش تۆت باسقۇچقا بۆلۈنىدۇ: 1 - باسقۇچ يېرىم ئاي بولىدۇ، ئات كۆندۈرۈلۈشكە باشلىغاندا ھەر كۈنى ئىككى - ئۈچ قېتىم قۇدۇق سۈيىدە يۇيۇلىدۇ. 1 - باسقۇچتا ئاتنىڭ ئۈستىگە تۆت قات ئەدىيال يېپىلىپ، ئاستا چاپتۇرۇلىدۇ، 4000 مېتىر ئارىلىققا بېرىپ - كېلىشكە بىر سائەت سەرپ قىلىنىپ، ئات تەرلىتىلىدۇ. 2 - باسقۇچتا، بىر قەۋەت ئەدىيال ئېلىپ تاشلىنىپ، 4000 مېتىر ئارىلىققا بېرىپ - كېلىشكە يېرىم سائەت ۋاقىت سەرپ قىلىنىدۇ، بۇ چاغدا ئات بىرىنچى قېتىمدىكىدىن كۆپرەك تەرلەيدۇ. 3 - باسقۇچتا، يەنە بىر قەۋەت ئەدىيال ئېلىپ تاشلىنىپ، 4000 مېتىر ئارىلىققا بېرىپ - كېلىشكە 20 مىنۇت ۋاقىت سەرپ قىلىنىدۇ، ئات قاتتىق تەرلەيدۇ. 4 - باسقۇچتا ئەدىيال ئېلىپ تاشلىنىپ 4000 مېتىر ئارىلىققا راسا قاتتىق چاپتۇرۇلۇپ، ئات بەيگىگە چۈشىدىغانغا ماسلاشتۇرۇلىدۇ. ئات تەرلىگەندە، ئاتنىڭ تەرى تۈزلۈك ياكى تۈزلۈك ئەمەسلىكىنى ئېغىز بىلەن تېتىپ بېقىش كېرەك، تەردە تۈزلۈك تەم بولمىسا ئات

پائالىيەت ناھايىتى كۈلكىلىك، كومىدىيىلىك، قىزىق قارلىق بولۇپ، كىشىلەرنىڭ مەنىۋى ۋە جىسمانىي ساغلاملىقىغا ئىنتايىن پايدىلىق.

بۆلدۈرسۈن (توم قامچا) (توقمۇق)

قىرغىزلارنىڭ پادىچىلار ئويۇنى، يەنى كالتەك ئېتىش. ئېيتىشلارغا قارىغاندا، بۇرۇن قىرغىز چارۋىدارلار پادىچى ياللىغان چاغدا، پادىچىلارنىڭ كالتەك ئېتىش ماھارىتىنى سىناپ كۆرىدىكەن. پادىچىلار كالتەك ئېتىش ھۈنرىنى ئوبدان ئىگىلەپ، سەركىلەرگە كالتەك ئارقىلىق قوماندا ئىلىق قىلىدىكەن، شۇنداقلا پادا بۇرۇن لەرنىڭ ھۇجۇمىغا ئۇچرىغاندا كالتەكنى خاتاسىز، دەل تەڭكۈزۈپ، قويغا زىيان يەتكۈزمەي بۇرنى سوقۇپ ئولتۇرىدىكەن. قىرغىز پادىچىلار قوي باققاندا ئىشلىتىدىغان كالتەككە ئالاھىدە ئەھمىيەت بېرىدۇ. ئۇنىڭ ئىككى ئۇچىنى يۇمىلاق قىلىپ قىرىپ سىلىقىداپ، ئۈستىنى سېرىق ماي ۋە قۇيرۇق ياغ بىلەن ياغلاپ ۋال-ۋۇل پارقىراپ تۇرىدىغان قىلىۋېتىدۇ، بەزىلەر تېخى ئۇنى ناھايىتى تۇجۇپلەپ ئويۇپ، نەقىش چىقىرىپ، بەئەينى بىر قىممەتلىك سەنئەت بۇيۇمىدەك قىلىۋېتىدۇ. قىرغىزلاردا: «پادىچىنىڭ ياخشى - يامانلىقىنى ئۇنىڭ پادىچىلىق قىلىدىغان كالتەكىگە قاراپلا بىلىۋالغىلى بولىدۇ»، «پادىچىنىڭ باتۇرى بۇرگە كالتەك ئاتىدۇ، قورقۇنچاقلار ۋاي دادلاپ قاچىدۇ» دېگەن ماقال بار. بۇ ئىككى ماقال قىرغىز پادىچىلارنىڭ كالتەك ئېتىشقا ئالاھىدە يۈرەك قېنىنى سەرپ قىلىدىغانلىقىنى چۈشەندۈرۈپ بېرىدۇ. بۇ ئويۇندا مۇسابىقە شەخىلەر ۋە گۇرۇپپىلار ئارا ئېلىپ بېرىلىدۇ. مۇسابىقە قىلىنىدىغان تۈرلەر مۇنداق: ماھارەت مۇسابىقىسى، يەنى كالتەكنى ئېتىپ، كىمىنىڭ كالتەكىنىڭ كۆپ موللىقى ئات قانلىقىغا، يەنە كېلىپ بەلگىلەنگەن ئارىلىققا بارالغانلىقىغا قاراش؛ كالتەكنى يىراققا ئېتىش مۇسابىقىسى، كالتەكنى ئەڭ يىراققا ئاتالغانلار ئۇتقان بولىدۇ؛ كالتەكنى نىشانغا دەل تەڭكۈزۈش مۇسابىقىسى، ئورتاق كېڭىشىپ بېكىتىلگەن ئارىلىققا تاش، كىيىم - كېچەك، قالپاق قاتارلىق نەرسىلەر نىشان قىلىپ قويۇلۇپ، كالتەكنى ئېتىپ مۇشۇ نىشانلارغا دەل تەڭكۈزۈلگەنلەر يەڭگەن بولىدۇ.

يۈك توپ (قاچما توپ) قىرغىزلارنىڭ ئەنئەنىۋى توپ تۈرىدىكى پائالىيىتى. يۈك توپ قوي، كالا يۇڭىدىن پومزەك چوڭلۇقىدا قىلىپ، پىششىقلاپ ئىشلىتىلىدۇ. توپ مەيداننىڭ ئۇزۇنلۇقى 40 مېتىر، كەڭ-

ئالدى پۇتىنى ئېگىز كۆتۈرۈپ تېپچەكلەيدۇ، بۇ چاغدا تېزلىك بىلەن كېلىپ، ئاتقا نۇقتا سېلىنىدۇ. ئات تۇتۇۋېلىنغاندىن كېيىن، سالىمچى دەرھال بۇ ئىگەر-سىز ئاتقا سەكرەپ مىنىۋالىدۇ، بۇ چاغدا ئات جان-جەھلى بىلەن تىرىكىشىپ، سەكرەپ قاچىدۇ، يايلىنى تىك قىلىپ، ئالدى پۇتىنى كۆتۈرۈپ، چاپچىيدۇ، تېپچەكلەيدۇ، ئەمما ئۇ قانداقلا قىلغىنى بىلەن سالىمچىدىن قۇتۇلالمايدۇ. كۆندۈرۈلىدىغان ئات مۇشۇ تەرىقەتدە قاتتىق تىرىكىشىپ، ھېرىپ، قارا تەرگە چۆكۈپ كېتىدۇ، توختىغاندىن كېيىن بولسا، ھە دەپ تۇمشۇقنى يەرگە سۈركەيدۇ ۋە ئاخىرىغا بېرىپ كۆتۈشكە مەجبۇر بولىدۇ. بىرەر كۆندۈرۈلمىگەن شاش ئاتنى سالىما سېلىپ تۇتۇش ئۈچۈن، بىرنەچچە پالۋان ئەڭ ياخشى ئاتلارنى مىنىپ، نۇرغۇن قېتىم قوغلايدۇ، نۇرغۇن قېتىم سالىما تاشلاپ، ئۇنى ئاندىن تۇتۇپ كۆندۈرىدۇ.

بۈمۈك موڭغۇللارنىڭ ئۇزۇن تارىخقا ئىگە ئەنئەنىۋى ئەل ئىچى كۆڭۈل ئېچىش پائالىيىتى. بۈمۈك كالا ياكى قوينىڭ دوۋىسىنى پۈۋلەپ، ئۇنى شار شەكلىگە كەلتۈرۈش ئارقىلىق ياسىلىدۇ ۋە پۇتىنىڭ ئۈستى دۈمبىسى بىلەن تېپىپ ئوينىلىدۇ. ئۇ خۇددى تەپكۈچ تېپىپ ئوينىغانغا ئوخشاش ئويۇن بولۇپ، تېپىپ ئوي-خاشنىڭ بىر پۈتتە تېپىش، ئىككى پۈتنى نۆۋەتلەشتۈرۈپ تېپىش، سەكرەپ تاپاننىڭ سوڭى بىلەن تېپىش دېگەندەك نۇرغۇن ئويناش ئۇسۇللىرى بار. بۈمۈك تېپىش مۇسابىقىسىدە ئاساسلىقى تېپىش ئېگىزلىكى سېلىشتۇرۇلىدۇ، يەنە كېلىپ ئېگىزلىك ئۆلچىمى بەلگەلەنمەيدۇ، مۇسابىقىگە قاتناشقانلاردىن ئۇنى ئەڭ ئېگىز تېپىلگەنلەر ئۈتۈپ چىققان بولىدۇ. بۈمۈك دوۋىسىنى ياسالغان، يېنىك بولغاچقا، توغرا تەپكىلى بولمايدۇ، شۇنداقلا ئاسان يىرتىلىپ كېتىدۇ، شۇڭا بۈمۈك كېمىن تېرىدىن تىكىلىپ، ئىچىگە قوي، كالا يۇڭلىرى تىقىلاتتى. ھازىر بۈمۈك ئورنىغا پۈتبول، ۋالىبوللار ئىشلىتىلىدىغان بولدى.

تاش توپ تېپىش موڭغۇللارنىڭ ئەنئەنىۋى ئەل ئىچى كۆڭۈل ئېچىش پائالىيىتى. ئەل ئىچىدىكى تاش توپ ئويۇنى مۇنداق ئوينىلىدۇ: ئىككى تاش توپ ياكى پومزەك بەتتە - سەككىز مېتىر ئارىلىقتا بىردىن قويۇلىدۇ. ئويۇنغا قاتناشقانلار ئۇنى رەت بويىچە كېلىپ تېپىدۇ، توپنى قارشى تەرەپنىڭ توپىغا تېپىپ تەگكۈز-گەنلەر ئۇتقان بولىدۇ ھەم تېپىپ تەگكۈزگەن قېتىم

كۆنگەن بولىدۇ؛ ئەگەر تەردە تۈزلۈك تەم بولسا، ئاتنى يەنە تەرىدە تۈزلۈك تەم بولمىغۇچە ۋە 4000 مېتىرغا چايقاندا تەرى چىقمايدىغان بولغۇچە چېنىقتۇرۇشقا توغرا كېلىدۇ. ئات كۆنگەندە يەنە قول بىلەن ئۇنىڭ مۈسكۈلىنى ئىزىنى تۇتقاندا، قاتتىق، مۈنەك بىلىنىدۇ؛ تېزىكى قۇرغاق، قاتتىق، يۇسۇق شارەك بولىدۇ؛ قورسىقى ئىچىگە تارتىلىدۇ. ئوبدان كۆنگەن ئات ئادەتتە سۇغۇ-رىلمايدۇ، ئۇنىڭغا سۇ بەرسىمۇ سۇغا تۇمشۇقنى تەگ-كۈزۈپ قويۇپلا، سۇنى يۇرۇپ چىقىرىۋېتىدۇ. ئوبدان كۆندۈرۈلگەن ئاتنى سۈپەتلىك، يەم-بوغۇزلار بىلەن، مەسىلەن، يىدە، سۇلۇ بىلەن باققاندا، ئەڭ كۆپ بولغاندىمۇ بىر تىنچ ئاي ئىچىدە بەيگىگە قاتنىشالغۇدەك بولىدۇ.

سالىما تاشلاش شىنجاڭدىكى قازاقلارنىڭ يەم-پاراسەت، باتۇرلۇق تەلەپ قىلىدىغان جىددىي ھەم شەخسە دەپنە ئىشەنچى ئات ئۆستى پائالىيىتى. يايلاقتا يەللى بەيگە، ئات كۆندۈرۈش ياكى ئات يايلى قىرغىش، قۇيرۇقىنى كېسىش بولىدۇ، بۇلارنىڭ ھەممىسى سالىما



سالىما تاشلاش

تاشلاشتىن ئايرىلالمايدۇ. سالىما تاشلاش يايلاقتا، باتۇرلارنىڭ ھەرىكىتى دەپ ئاتىلىدۇ. ئاچچىقى يامان، شاش ئاتلارنى سالىما سېلىپ تۇتۇپ كۆندۈرۈش ئۈچۈن، ئالا-ھىدە يۇقىرى ئات مىنىش ماھارىتى ۋە باتۇرلۇق بولمىسا بولمايدۇ. ھەر قېتىم سالىما تاشلاپ ئات تۇتۇشقا توغرا كەلگەن كۈنلەردە، چارۋىچىلار خۇددى بايرام بولغاندەك ئۇلۇشۇپ تاماشا كۆرىدۇ. سالىما تاشلاش ئۇسۇلى مۇنداق: سالىما تاشلايدىغان چەۋەنداز ئاتقا مىنىپ، قولغا، ئۇچىغا جانلىق ھالغا چىقىرىلغان ئون نەچچە مېتىر ئۇزۇنلۇقتىكى تاشقا ئارغامچىنى ئېلىپ، نىشانلانغان ئاتنى قوغلايدۇ. ئاتنى قوغلاپ مەلۇم ئارىلىققا يەتكەندە قولدىكى تاشقا ئارغامچىنى سالىما قىلىپ دەل قىلىپ ئاتنىڭ بويىغا تاشلايدۇ. ئوبدان سالىمچى ئارغامچىنى بىر - ئىككى قېتىم تاشلاپلا ئاتنىڭ بويىغا كىرگۈزۈۋالىدۇ. ئارغامچىنىڭ ھالقىسى ئاتنىڭ بويىغا چۈشكەن ھامان ئارغامچا چىڭ تارتىلىدۇ - دە، ھالقا ئاتنىڭ بويىنى چىڭ بوغۇۋالغانلىقتىن، ئات چاپچىپ

ئۇزارتسا بولىدۇ. ھەممە توپلار رەت بويىچە كامارغا كىرگۈزۈپ بولۇنغاندىن كېيىن، ئاندىن مەركىزىي ئۆۋ. رۈكنى نىشانلاپ تېپىشكە بولىدۇ. ھەممە توپنى ئەگ. كۈزگەنلەر ھەم ئۈزۈپ چىققانلار يەڭگەن ھېسابلىنىدۇ.

چوقماق (بولو) ئېتىش بولو موڭغۇللارنىڭ ئوۋ ئەسۋابى ۋە قوغدىنىش قورالى. بولونىڭ ئۇزۇنلۇقى 50 سانتىمېتىر، كەڭلىكى ئالتە سانتىمېتىر، قېلىنلىقى 1.5 سانتىمېتىر، ئۈچى ئەگرى بولۇپ، ئەگىرى كالتەكلىك توپ كالتىكىگە ئوخشايدۇ. ئۇنىڭ بىلەن قىرغاۋۇل، ياۋا توشقان ۋە تۈلكە قاتارلىق ئۈچۈم-قاناتلارنى ۋە ھايۋانلارنى ئوۋلىغىلى بولىدۇ. ئۇرۇپ بېھوش قىلىنغان ياكى ئۆلتۈرۈلگەن ھايۋانلارنىڭ تېرىسى پۈتۈن بولىدۇ. يالغۇز ئوۋغا چىققاندا ياكى ھايۋانلارنى بىرقانچە ئادەم قورشاپ تۇتۇشقا ئىشلىتىلىدۇ. بۇ قەدىمكى زاماندىكى ئوۋ ئوۋلاش تۈرمۈشىدىن كېلىپ چىققان. ئوۋ غەنىمىتىگە دەل، توغرا تەككۈزۈش ئۈچۈن بولو ئېتىش ماھارىتىنى پىششىق ئىگىلەشكە توغرا كېلىدۇ. شۇڭا، ئوۋچىلار ئادەتتە بولونى دەل، توغرا ۋە يىراققا ئېتىشنى مەشىق قىلىشقا دىققەت قىلىدۇ ھەم ھەمىشە ئۆزئارا سىنىشىپ تۇرىدۇ، بۇنىڭ بىلەن ئۇ تەدرىجىي ھالدا مۇسابىقە تۈرى بولۇپ شەكىللەنگەن ھەم بەدەن چېنىقتۇرۇش ۋاسىتىسى سۈپىتىدە ساقلىنىپ قالغان. ئۇ كىشىلەرنىڭ بىلەك كۈچىنى ۋە چاققانلىق، چېدەسلىك قاتارلىق جەھەتلەردىكى ساپاسىنى چېنىقتۇرۇشقا مەلۇم پايدىسى بار. بولو ئېتىش مۇسابىقىسى يىراققا ئېتىش ۋە دەل جايغا تەڭگۈزۈشتىن ئىبارەت ئىككى خىل بولىدۇ. بولونى دەل جايغا تەڭگۈزۈپ ئېتىش يەنە ئاتلىق توغرا ئېتىش ۋە يەردە توغرا ئېتىش دەپ ئىككى خىلغا ئايرىلىدۇ. بولو 250 كۋادرات مېتىر كېلىدىغان چاسا، تۈز مەيداندا ئېتىلىدۇ، مەيداننىڭ بىر چېتىگە ئېتىش سىزىقى سىزىلىدۇ. مۇسابىقىدە بولونى يىراققا ئاتالغانلار ۋە دەل جايغا تەڭگۈزۈگەنلەر ئۇنقان ھېسابلىنىدۇ.

ئارقان تارتىش قىرغىزلارنىڭ ئەنئەنىۋى تەن تەربىيە ئويۇنى. بۇ جايلاردىكى، ئادەتتىكى ئارغامچا تارتىشقا ئوخشىمايدۇ. ئۇنىڭ ئۇسۇلى مۇنداق: بىر تۈز جاي تاللىنىپ، يەرگە يۇمىلاق چەمبەر سىزىلىدۇ. پائالىيەتكە قاتنىشىدىغان ئادەم سانغا ئاساسەن، تەڭ ئىككى گۇرۇپپىغا بۆلۈنىدۇ. بىر گۇرۇپپا ئادەم چەمبەرنىڭ ئىچىگە كىرىپ، چەمبەرنىڭ سىرتىغا قاراپ، يۇمىلاق چەمبەر شەكىلدە تىزىلىپ تۇرىدۇ؛ يەنە بىر

سانى ھېسابلىنىپ، كۆپ نومۇر ئالغانلار ئۇنقان بولىدۇ. تېپىش ئۇسۇلى پۈتۈنلۈك ئوخشاپ كېتىدۇ. پۈتۈننىڭ ئىچى، يان تەرىپى بىلەن تېپىش، سول پۈتۈننى ئالدىغا بىر قەدەم چىقىرىپ، ئوڭ پۈتۈن بىلەن تېپىش؛ ئوڭ پۈتۈننى ئالدىغا بىر قەدەم چىقىرىپ، سول پۈتۈن بىلەن تېپىش دېگەندەك ئۇسۇللىرى بار. ھازىر بۇ ئەل ئىچى ئويۇنى پىششىقلاپ ئىشلىتىلىپ، ئۇنىڭغا يېڭى مەزمۇنلار كىرگۈزۈلدى. ئۇزۇنلۇقى، كەڭلىكى 30 مېتىر كېلىدىغان چاسا جاي مۇسابىقە مەيدانى قىلىنىپ، مەيداننىڭ تۆت بۇرجىكىدىن ئىككى مېتىر يىراقتىكى يان سىزىققا بىردىن چوڭلۇقى 10 سانتىمېتىر، چوڭقۇرلۇقى بىش سانتىمېتىر كېلىدىغان يۇمىلاق كامار ئورۇنلاشتۇرۇلۇپ، ساھەنىڭ تەتۈر يۆنىلىشى بويىچە 1، 2، 3، 4 دەپ نومۇر قويۇلىدۇ. ھەربىر كامارنىڭ ئالدىدىكى بەش سانتىمېتىر كېلىدىغان جاي چەكلەش سىزىقى بولىدۇ. مەيدان بۇرجەكلىرىنىڭ كېسىشىش سىزىقىنىڭ مەركىزىگە توملۇقى ئىككى سانتىمېتىر، ئېگىزلىكى 30 سانتىمېتىر كېلىدىغان تۈۋرۈك ئورنىتىلىدۇ. 1 - نومۇرلۇق، 4 - نومۇرلۇق كامار تۈۋرۈشلۈك يان سىزىقنىڭ بىر مېتىر كېلىدىغان يېرىگە ئويۇن باشلاش سىزىقى سىزىلىدۇ. تاش توپلارنىڭ چوڭلۇقى بەش سانتىمېتىر بولۇپ، جەمئىي ئالتە دانە بولىدۇ، توپلار ئاق، قىزىل ئىككى خىل رەڭدە بولۇپ، قىزىلغا جۈپ، ئېقىغا تاق قىلىپ رەت نومۇرى سېلىنىدۇ. مۇسابىقىگە چۈشكەندە، ئىككى تەرەپنىڭ ھەرقايسىسىدىن ئۈچ نەپەر ئادەم، بىردىن ئاق، قىزىل توپلارنى ئېلىپ، ئويۇن باشلاش سىزىقىغا قويدۇ. ئويۇننى قىزىل 1 - نومۇر باشلاپ، توپنى پۈتۈننىڭ ئالدىنقى ئالغىنى بىلەن 1 - نومۇرلۇق كامارغا قاراپ سىيرىلىدۇرىدۇ. توپنى ئۇدا ئىككى قېتىم سىيرىلىدۇرۇشكە بولىدۇ، توپنى سىيرىلىدۇرۇپ، ئىككى قېتىمدا كامارغا كىرگۈزۈلمەسە، توپ باشلاش سىزىقىغا قايتۇرۇپ كېتىدۇ. ئارقىدىن ئاق تەرەپنىڭ 2 - نومۇرى توپنى سىيرىلىدۇرىدۇ، ئويۇن مۇشۇ تەرىقتە داۋاملىشىدۇ. ئەگەر توپ 1 - نومۇرلۇق كامارغا كىرسە، توپنى كامار ئالدىدىكى چەكلەش سىزىقىغا قويۇپ قويۇپ، توپنى داۋاملىق 2 - نومۇرلۇق كامارغا قاراپ سىيرىلىدۇرىدۇ، 2، 3، 4 - نومۇرلۇق كامارلارغا كىرمىگەن توپنىڭ ھەرقانداق بىرىنى سىيرىلىدۇرۇشكە بولىدۇ. ئەگەر توپنى كىرگۈزۈلمەسە، بۇنىڭ ئىچىدىكى بىر توپنى تاللاپ داۋاملىق تۈردە تۆۋەندىكى كامارلارغا سىيرىلىدۇرۇشكە بولىدۇ. قارشى تەرەپنىڭ توپىنى بولسا كاماردىن يىراق جايغا تېپىۋېتىپ، مۇسابىقە جەريانىنى

لەتلەر ياقىتىرىدىغان ئەنئەنىۋى كۈچ سىنىشىش ئويۇنى. بۇ ھەرىكەت شىنجاڭنىڭ ھەرقايسى جايلىرىغا بىرقەدەر ئومۇملاشقان. بۇ ئويۇننىڭ تىرىكشىش خۇسۇسىيىتى كۈچلۈك، قىزىقارلىق بولۇپ، سورۇن، سايمان چەك-لىمىسىگە ئۇچرىمايدۇ. قاتنىشىدىغان ئادەم سانىمۇ چەكلەنمەيدۇ، ئېلىپ بېرىشقا ئەپلىك، ھەتتا ئېتىزدا ئەمگەك قىلىۋېتىپ، ئارام ئالغان چاغدىمۇ مۇسابىقە قىلىشقا بولىدۇ. مۇسابىقە شەخسلەر ئارا ۋە كوللىكتىپ خىپلار بويىچە دېگەن ئىككى خىلدا ئېلىپ بېرىلىدۇ. مۇسابىقىلىشىش ئۇسۇلى: مۇسابىقىگە چۈشكەن ئىككى تەرەپ يەردە ئولتۇرۇپ، پۇتلىرىنى تۈز سوزۇپ، تاپاندىلىرىنى بىر - بىرىگە تەڭگۈزگەن ھالدا ئۇزۇنلۇقى 70-80 سانتىمېتىر، توملۇقى بەش سانتىمېتىرچە كېلىدىغان بىر تال توقماقنى چىڭ تۇتۇشىدۇ. رېپىرى بۇيرۇق بەرگەن ھامان، ئىككى تەرەپ پۇت - قولىنى تەڭ ئىشقا سېلىپ، توقماقنى بىر - بىرىگە قارىمۇقارشى يۆنىلىشتە تارتىشىدۇ. ئەگەر قارشى تەرەپ تەرىپىدىن تارتىلىپ ئورنىدىن قوزغىلىپ كەتكەن ياكى توقماق قولىدىن چىقىپ كەتكەن تەرەپ يېڭىلىگەن بولىدۇ. كوللېكتىپ مۇسابىقىدە ئادەم سانى تەڭ بولۇپ، نومۇر خاتىرىلەش ئۇسۇلى قوللىنىلىدۇ، كۆپ نومۇر ئالغان تەرەپ ئۇتقان بولىدۇ.

بازار شىنجاڭنىڭ ھەرقايسى جايلىرىدىكى شەھەرلەر، يېزىلاردىكى يەرمەنكە، ئۇيغۇر قاتارلىق مىللەتلەر ئاممىسى تاۋار سودىسى قىلىدىغان، مال ئالماش-تۇرىدىغان مۇھىم سورۇن. ھازىر بۇ ھەر كۈنى بولىدىغان بازارلارنىمۇ كۆرسىتىدىغان بولدى. شىنجاڭدىكى بازارلارنىڭ سودىسى تۇرمۇشقا قۇلايلىق بولۇش، سودا جانلىق بولۇش، مۇلازىمىتى ئەلا بولۇشتەك ئالاھىدىلىكى بىلەن ئۇزۇندىن بۇيان بارغانسېرى گۈللەنەكتە. بازار سودىسى شىنجاڭدىكى ھەر مىللەت خەلقىنىڭ ئىقتىسادى تۇرمۇشىدا كەم بولسا بولمايدىغان سودا شەكلى بولۇپ قالدى.

بازارلار ئادەتتە شىنجاڭدىكى دېھقانچىلىق ۋە يېرىم دېھقانچىلىق، يېرىم چارۋىچىلىق رايونلىرىغا تارقالغان بولۇپ، قاتناش لىنىيىلىرىنىڭ بويىغا، بازارلارغا ياكى شۇ جايلارنىڭ سىياسىي، ئىقتىسادىي، مەدەنىيەت مەركەزلىرىگە جايلاشقان. ئۇيغۇرلارنىڭ يېزا جەمئىيىتىدە كى بازارلار يېزا بازىرى ۋە ناھىيە بازىرى دەپ ئايرىلىدۇ. جەنۇبىي شىنجاڭدىكى ھەربىر ناھىيىدە بىرنەچچە دىن ئون نەچچىگىچە بازار بار بولۇپ، ئادەتتە يېزىلاردىكى بىر كۈن ئىچىدە بېرىپ - كەلگۈچە بولغان ئارى-

گۈرۈپپا ئادەم چەمبەرنىڭ سىرتىدا يۈزىنى چەمبەر ئىچىدىكىلەرگە قارىتىپ تىزىلىپ تۇرىدۇ. چەمبەرنىڭ ئىچى - سىرتىدىكىلەر ئۆزئارا بىر - بىرىنىڭ قولىنى تارتىپ تۇرۇشىدۇ. رىياسەتچى، بىر، ئىككى، ئۈچ، باشلانغۇن! دەپ بۇيرۇق قىلغان ھامان، چەمبەرنىڭ ئىچى - سىرتىدىكىلەر بىر - بىرىنى كۈچەپ تارتىشىدۇ. ئەگەر چەمبەرنىڭ ئىچىدە تۇرغانلار چەمبەرنىڭ سىرتىدا تۇرغانلارنى تارتىپ چەمبەر ئىچىگە ئەكىرىۋالسا چەمبەرنىڭ ئىچىدىكىلەر ئۇتقان بولىدۇ. ئەكسىچە بولسا، ئۇتتۇرغان بولىدۇ. بۇ خىل تەنتەربىيە ئويۇنى كۆپىنچە باشلانغۇچ مەكتەپ ئوقۇغۇچىلىرى ئارىسىدا ئېلىپ بېرىلىدۇ.

دوللىسىدا كۆتۈرۈش قىرغىزلارنىڭ كۈچ سىنىشىش ئويۇنى. ئارقىچىلاپ كۈچ سىنىشىش دەپمۇ ئاتىلىدۇ. مۇسابىقە گۈرۈپپىلار بويىچە ۋە شەخسلەر ئارا ئىككى خىلدا ئېلىپ بېرىلىدۇ. مۇسابىقە باشلانغاندا، ھەرقايسى تەرەپتىن بىردىن ماھىر ئوتتۇرىغا چىقىپ، دۈمبىسىنى دۈمبىسىگە يېقىپ، بىلەكلىرىنى گىرەلەشتۈرۈپ تۇرىدۇ ۋە قارشى تەرەپنى دۈمبىسى بىلەن كۆتۈرىدۇ، كۆتۈرەلمەي قالغان تەرەپ ئۇتتۇرغان بولىدۇ.

بويۇنغا پوتا سېلىپ كۈچ سىنىشىش ئۇيغۇر، شىبە، داغۇر قاتارلىق مىللەتلەر ياقىتىرىدىغان بىر تۈر-لۈك ئۆزگىچە ئەنئەنىۋى تەنتەربىيە ئويۇنى. مۇسابىقىدە ئىككى ئادەم بىر - بىرى بىلەن كۈچ سىنىشىدۇ، مەيدان ۋە ئەسۋابقا يۇقىرى تەلەپ قويۇلمايدۇ. مۇسابىقە باشلانغاندا، ئىككى تەرەپ تاپانلىرىنى بىر - بىرىگە يېقىپ، پۇتىنى تۈز سۇنغان ھالدا يەردە ئولتۇرۇپ ئۈچى چىكىلگەن كەڭ پوتىنى بويۇنلىرىغا كىرگۈزۈپ، ئىككى قولىنى بېلىگە تېرىگەن ياكى پوتىسىغا قويغان ھالدا، بويىنى بىلەن كۈچەپ تۇرۇپ، ئارقىغا داچىپ قارشى تەرەپنى تارتىدۇ ۋە قارشى تەرەپنى تارتىپ ئورنىدىن قوزغىتقان تەرەپ ئۇتقان ھېسابلىنىدۇ. ئومۇمەن ئاچارىسى ئېچىلىپ كەتكەن، تىزى پۈكۈلگەن، يانغا يىقىلىپ چۈشكەنلەرنىڭ ھەممىسى ئۇتتۇرغان ھېسابلىنىدۇ. بۇ مۇسابىقىنى ئادەم كۆپ سورۇنلاردا ياكى ئېتىز بېشىدا ئارام ئېلىپ ئولتۇرغان ۋاقىتلارنىڭ ھەممىسىدە ئۆتكۈزۈشكە بولىدۇ. بۇنىڭ پۇتىنىڭ پەيدىلىرىنى ۋە بويۇتنىڭ كۈچىنى ئاشۇرۇشقا پايدىسى بار.

توقماق تارتىش ئۇيغۇر، شىبە قاتارلىق مىللەتلەرنىڭ ئورتاق تارتىش ئويۇنى.

لىقتا (ئۇلاخ ھارۋىلىرىنىڭ مۇساپىسى بويىچە ھېسابلىغاندا) بىردىن مۇقىم بازار بار. ئەڭ چوڭ، ئەڭ ئاۋات بازارلارنىڭ تولىسى ناھىيە بازىرىدىكى بازارلاردىن ئىبارەت. بازارلارنىڭ تولىسى ئۇزۇن تارىختىن بۇيان شەكىللەنگەن. يەنە بەزىلىرى بولسا، شۇ جايلاردىكى ئەسلىدىكى تىسادىنىڭ تەرەققىياتىغا يانداش ياكى مەمۇرىي رايونلارنىڭ قۇرۇلۇشىغا يانداشقان ھالدا پەيدىنپەي شەكىللەنگەن. بازارلارنىڭ تولىسى تىجارەت مەزمۇنى، يەر مەنە بولمىغان كۈن، ئورۇن ئالاھىدىلىكلىرى قاتارلىقلارغا ئاساسەن نام ئالغان. ئىسلاھات، ئېچىۋېتىش يولغا قويۇلغاندىن بۇيان، جايلاردىكى نۇرغۇن بازارلار «شىياڭگاڭ بازىرى» دېگەن چىرايلىق ناملار بىلەن ئاتالماقتا. بازار سودىسىنىڭ سۈپىتى دېھقانلاردىن ئىبارەت. ئۇلار بازارلاردا ئۆز ئۆيلىرىدە ئىشلەپ چىقارغان دېھقانچىلىق ۋە قول ھۈنەر مەھسۇلاتلىرىنى ساتىدۇ. ئاندىن كېيىن تۇرمۇش لازىمەتلىكلىرىنى ۋە ئىشلەپچىقىرىش ماتېرىياللىرىنى سېتىۋېلىپ قايتىدۇ. سودا قىلىشقا ئوڭاي بولسۇن ئۈچۈن، بىر-بىرىگە قوشنا ۋە يېقىن بولغان بازارلارنىڭ بازار كۈنلىرى ئادەتتە بىر-بىرى بىلەن دوقۇرۇشۇپ قالمايدىغان قىلىپ ئورۇنلاشتۇرۇلغان. مەسىلەن، «يەكشەنبە بازار»، «دۈشەنبە بازار» دېگەندەك. ئادەتتە بازارلاردا سودا بولمايدۇ، شۇڭا يەتتە كۈندە بىر بولىدىغان بازار ناھايىتى نۇرغۇن ئادەملەرنى ئۆزىگە جەلپ قىلىدۇ. بازار كۈنلىرى شەھەرلەردىكى بازارلارغا كېلىدىغان ئادەم سانى 10 مىڭدىن؛ يېزا بازارلىرىغا كېلىدىغان ئادەم 4 - 5 مىڭدىن ئېشىپ كېتىدۇ، ئۇنىڭغا يېقىن ئەتراپلاردىن كېلىدىغان سوداگەرلەر، بازارچىلار قوشۇلسا ئادەم سانى نەچچە ئون مىڭغا يېتىدۇ.

نادام بايرىمى موڭغۇللارنىڭ ئەنئەنىۋى كاتتا ئايەم مۇراسىمى. «نادام» موڭغۇلچە «كۆڭۈل ئېچىش» ، «ئويۇن» دېگەنلىك بولىدۇ. نادام بايرىمىنىڭ تارىخى ناھايىتى ئۇزۇن بولۇپ، ئۇ يىلدا بىر ئۆتكۈزۈلىدىغان «ئاۋباۋ» خاتىرە مۇراسىمىدىن كەلگەن. «ئاۋباۋ» تاشلارنى دۆۋىلەش ئارقىلىق ياسىلىدۇ، ئۇ ئەسلىدە يول ياكى پاسىل بەلگىسى بولۇپ، كېيىنچە خاتىرىلەش مۇراسىمى ئۆتكۈزۈلىدىغان سورۇنغا ئايلىنىپ قالغان. ئەڭ دەسلەپتە ئۇ دىنىي تۈسكە ئىگە ئىدى. ئاۋباۋدا تەزىيە مۇراسىمى ئۆتكۈزۈش ئارقىلىق ئامان - ئەمەنلىك، مال - دۇنيا، بەخت - سائادەت تەلەپ قىلىناتتى. ئاۋباۋ تەزىيە مۇراسىمى ئادەتتە دېھقانلار كالىپىدا. رى بويىچە 5 - ئايدىن 7 - ئايغىچە ئۆتكۈزۈلەتتى.

مۇراسىم مەزگىلىدە مالچىلار بالا - ۋاقىلىرىنى ئېلىپ كېلىپ، ۋاقىتلىق موڭغۇل چېدىرلىرىنى قۇراتتى، تاش تېرىپ كېلىپ ئاۋباۋغا دۆۋىلەپ قويىتتى. قامغاق ياكى سۆگەت شاخلىرىنى ئۈستىگە قاداپ، خاداغا سەم-ۋول قىلىنغان قىزىل، ئاق، سېرىق ئۇزۇن لاتا لېنتىلارنى ئۇنىڭغا باغلاپ قويىتتى. بۇدا لامالىرى كۈچە كۆيدۈرۈپ، چىراغ يېقىپ ئىسرىق سېلىپ، بۇدا شەكىلگە مەدھىيىلەرنى ئوقۇپ، ئىسلاھاتتىن پاناھلىق تەلەپ قىلىشنى، شۇنداقلا يەنە بەزى تەنتەربىيە، كۆڭۈل ئېچىش پائالىيەتلىرىنى ئۆتكۈزەتتى ھەم قوي سويۇپ، شورپا تەييارلاپ، كاتتا زىياپەت ئۆتكۈزەتتى. بىر سو-رۇنغا جەم بولغان ئادەملەر شادلىققا تولۇپ، ناخشا ئېيىتىپ، ئۇسۇل ئويناپ، كېچىنى تاڭغا ئۇلاشتۇرۇۋېتىپ، موڭغۇللارنىڭ پەن - مەدەنىيەت سەۋىيىسىنىڭ ئۆسۈشىگە ئەگىشىپ، ئاۋباۋدىكى تەزىيە مۇراسىمىنىڭ خاراكتېرى ۋە شەكىلىدىمۇ ئاز تولا ئۆزگىرىش بولۇپ، دىنىي تۈس سۇسلاشتى، كۆڭۈل ئېچىش پائالىيىتى كۆپەيدى. ئۇ بارا - بارا نادام يىغىلىشى بولۇپ ئۆزگىرىپ، مول - ھوسۇلنى تەبرىكلەيدىغان ۋە چارۋىچىلىق ئىگىلىكىنىڭ گۈللەنگەنلىكىنى قۇتۇقلايدىغان كاتتا ئايەم مەرىكىسىگە ئايلاندى. نادام بايرىمى ھەر يىلى ھاۋا ئىسلىق، ئوت - چۆپلەر ۋايىغا يېتىپ، يايلاق ياپېشىل چىمەنلىككە ئايلانغان، ئات - كالىلار تۈلۈمدەك سەمىرگەن ياز، كۈز پەسىللىرىدە ئۆتكۈزۈلىدۇ. بۇ چاغدا مالچىلارمۇ تۆل ئېلىپ پاققان - قوزىلارنى بېقىشتەك جىددىي خىزمەتتىن بوشىغان بولىدۇ. شۇڭا، ئۇلار مۇشۇ پۇرسەتتىن پايدىلىنىپ، ئۇرۇق - تۇغقان، يار-بۇرادەرلىرى بىلەن بىر سورۇنغا جەم بولۇپ، قانغۇچە مۇڭدىشىپ، بىر - بىرىنى تەبرىكلەيدۇ؛ ياشلار بولسا تاغلارغا چىقىپ سەيلە قىلىشىپ، سۆيگۈ - مۇھەببەت ئىزھار قىلىدۇ. مۇراسىم مەزگىلىدە تەرەپ - تەرەپتەكى چارۋىچىلار ئايەملىك كىيىملىرىنى كىيىشىپ، بەس - بەس بىلەن ھارۋىلىق ۋە ئاتلىق ھالدا بىر - ئىككى يۈز چاقىرىم يىراقلىقتىن كېلىپ، يايلاقتا بولىدىغان بۇ كاتتا يىغىلىش مەرىكىسىگە قاتنىشىدۇ. بۇ چاغدا، يايلاقتا كېڭىز ئۆيلەر يۇلتۇزدەك قاتار تىكلىنىپ، ئادەتتە تىمىتاس بولىدىغان يايلاقتا بىردىنلا بايراق، تۇغ، ئەلەملەر لەپىلەپ، ئادەملەرنىڭ ۋاڭ - چۆڭلىرى، ئاتلارنىڭ كىشىنىشلىرى ياڭراپ، ئاجايىپ قايناپ كېتىدۇ. مۇراسىم مەزگىلىدە بەيگە، چېلىش، ئوقيا ئېيتىش، ئارغامچا تارتىش قاتارلىق تەنتەربىيە پائالىيەتلىرى ئۆتكۈزۈلىدۇ. ناخشا - ئۇسۇل، ئېيتىشىش نومۇرلىرى ئوينىلىدۇ، تۈرلۈك

مۇ يوق، ئۇلار پەسىل ياكى ۋاقىتلىق ئېھتىياجغا ئاساسەن، ئادەملەرنى ۋاقىتلىق تەشكىللەپ، يېزىلاردا مال سېتىشقا ئەۋەتىدۇ. بۇنداق سودا شەكلى دېھقان، چار-ۋىچىلارنىڭ چوڭقۇر ئالقىشىغا ئىگە.

چاغان شىنجاڭدا چاغان خەنزۇ خەلقىنىڭ ئەنئەنىۋى كاتتا بايرىمى بولۇپلا قالماستىن، موڭغۇل، شىبە، مانجۇ، داغۇر قاتارلىق مىللەتلەرمۇ ئۇنى ئۆزىنىڭ كاتتا بايرىمى ھېسابلىنىدۇ. موڭغۇللار چاغاننى «چاغان»، يەنى «ئاق ھېيت» دەيدۇ. موڭغۇللار كونا يىلنى ئۆزىتىپ، يېڭى يىلنى قارشى ئېلىشقا بەكمۇ ئەھمىيەت بېرىدۇ. شۇڭا، چاغاننى ناھايىتى داغدۇغىلىق ئۆتكۈزىدۇ. دېھقانلار كالىپندارى بويىچە 12 - ئايدىن باشلاپلا يېمەكلىك، ئىگىن، تەزىيە مۇراسىمىغا كېرەكلىك نەرسىلەرنى تەييارلاشقا كىرىشىدۇ. ھارپا كېچىسى، ياشانغانلار پۈتۈن ئائىلىدىكىلەرگە باشلامچىلىق قىلىپ، بۇددادا كاتتا سالام - تەزىم قىلىدۇ، كۈچە كۆيدۈرۈپ، چىراغ يېقىپ ئىسرىق سالىدۇ، ئالدىغا تاۋاپ تائامى سۈپىتىدە قوي، كالا گۆشلىرىنى ۋە سۈتتىن ياسالغان يېمەكلىكلەرنى تىزىپ قويىدۇ؛ ئاندىن ئاتا - بوۋىلىرىغا تەزىيە بىلدۈرىدۇ. كەچلىك تاماقتا، پۈتۈن ئۆيىدىكىلەر بىر داستىخاندا ئولتۇرۇپ گۆش، جۇۋاۋا يەيدۇ. تاماقتىن ئىلگىرى، كىچىكلەر ياشانغانلارغا قەدەھ تۇتۇپ سەجدە قىلىدۇ، چوڭلار بولسا كىچىكلەرگە بەخت تىلەيدۇ. شىنجاڭدىكى موڭغۇللاردا يەنە مۇنداق بىر ئادەت بار، بىر چارۋىچىلىق كەنتىدىكى كىچىكلەر ھاراق - شاراب، خادىلارنى ئېلىپ بېرىپ، ياشانغان ئاقساقاللارغا 30 قېتىم تەزىم قىلىدۇ. بۇنىڭدىن باشقا، ھارپا ئاخشىمى قوي، كالىلارنىڭ گۆشىنى يەپ بولغاندىن كېيىن يانپاش سۆڭەكىنى چىقىپ، ئۇنىڭ ئىلىكىنى پۈتۈن ئۆيىدىكىلەر بۆلۈشۈپ يەيدۇ. بۇ جىن - شايانتۇنلارنىڭ پاجىقىمى چېقىپ تاشلاپ، جىن - ئەرۋاھلارنى قوغلىۋېتىش، كونا يىلنى ئۆزىتىپ، يېڭى يىلنى كۈتۈۋېلىش مەنىسىنى بىلدۈرىدۇ. ھارپا كېچىسى، ھەممە ئۆيىنى خۇش بۇراق كۈچە ھىدى، ھاراق - شارابلارنىڭ مەزىلىك پۇرىقى قاپلاپ، شام - چىراغلار پارىلداپ يېنىپ، ناخشا - ئۇسسۇل ساداسى ئەۋجىگە چىقىپ، قويۇق ئايەم، شادلىق كەيپىياتى ھۆكۈم سۈرىدۇ. چاغاننىڭ بىرىنچى كۈنى تاڭ سەھەردە ئالدى بىلەن ئاتا - بوۋىلارنىڭ روھى يوقلىنىپ، تەڭرىگە ھۆرمەت بىلدۈرۈلىدۇ. ئاندىن ھېيتلاش باشلىنىپ، ھېيتلاش، پەتە قىلىش چاغان ئېيىنىڭ 30 - كۈنىگىچە داۋاملىشىدۇ. شىبەلەرمۇ

كۆرگەزمىلەر ئېچىلىدۇ، شۇنداقلا يەنە مال ئالماشتۇرۇش قاتارلىق سودا پائالىيەتلىرى ئۆتكۈزۈلىدۇ. موڭغۇللار يەنە ئۆزئارا بىر - بىرىنى مېھمانغا چىلاپ، شاراب تۇتۇپ بەخت تىلىشىدۇ. چولپا تىپتىكى نادام يىغىلىشلىرىغا نەچچە تۈمەنلەپ ئادەم قاتنىشىدۇ. ئادەتتە پائالىيەت ئۇدا بىرنەچچە كۈنگىچە داۋاملىشىدۇ. بەكمۇ داغدۇغىلىق بولىدۇ. ھازىر ھەر يىلى 7 - ئاينىڭ ئوتتۇرىسىدا گۈزەل سايرام كۆلى بويىدا، بايىن-جۇلاق يايلىقىدا، قوبۇقسار يايلىقى قاتارلىق جايلاردا ئۈچ كۈندىن بىر ھەپتىگىچە نادام يىغىلىشلىرى ئۆتكۈزۈلىدۇ.

ئات ئۈستى بازىرى كۆچمە، سەييارە سودىنىڭ باشقىچە ئاتىلىشى. تاۋارلار ئاتقا ئارتىلىپ، مال سەييارە سېتىلىدىغان بولغاچقا مانا شۇنداق دەپ ئاتالغان. قازاق، قىرغىز، موڭغۇل قاتارلىق چارۋىچىلىق ئىشلەپچىقىرىشى بىلەن شۇغۇللىنىدىغان مىللەتلەرنىڭ تولىسى قاتناش لىنىيىلىرىدىن يىراق، چەت - ياقا تاغلىق رايونلاردا، چارۋىچىلىق رايونلىرىدا تۇرىدىغان، شۇنداقلا كۆچۈپ تۇرىدىغان بولغاچقا، بىر قىسىم رايونلاردىكى دېھقان - چارۋىچىلارنىڭ نەرسە - كېرەك سېتىۋېلىشى ۋە ئۆزلىرى ئىشلەپ چىقارغان مەھسۇلاتلارنى سېتىشى ئىنتايىن قۇلايسىز ئىدى. جۇڭخۇا خەلق جۇمھۇرىيىتى قۇرۇلغاندىن كېيىن دۆلەت ئىگىلىكىدىكى سودا ۋە تەمىنات سودا كوپىراتىپلىرى سەييارە مال سېتىش پائالىيىتىنى پائال يولغا قويۇپ، مالىنى چەت - ياقا تاغلىق رايونلارغا، چارۋىچىلىق رايونلىرىغا ۋە سودا تور نۇقتىلىرى ناھايىتى ئاز بولغان رايونلاردىكى يېزىلارغا يەتكۈزۈپ بەردى، شۇنداقلا مالىنى ئىشك ئالدىلىرىغىچە بېرىپ سېتىپ، چەت - ياقا، يىراق رايونلاردىكى دېھقانلارغا، چارۋىچىلارغا ئىنتايىن ئوڭايلىق يارىتىپ بەردى. كۆچمە سودا شەكلى، ئادەتتە مۇقىم سەييارە گۈرۈپپا ۋە ۋاقىتلىق (ياكى پەسىل خاراكتېرلىك) سەييارە گۈرۈپپا دېگەن ئىككى خىلغا بۆلۈنىدۇ. نۇرغۇن يېرىم چارۋىچىلىق، يېرىم دېھقانچىلىق رايونلىرىدا ۋە چارۋىچىلىق رايونلىرىدىكى تەمىنات سودا كوپىراتىپلىرىنىڭ ھەممىسىنىڭ مۇقىم سەييارە سودا تەشكىلى خادىمى ۋە مۇقىم سەييارە لىنىيىسى بار بولۇپ، ئۇلار ئىش تەقسىماتىدىكى رايون دائىرىسىدە پۈتۈن يىل بويى ئاممىغا مۇلازىمەت قىلىدۇ. ۋاقىتلىق (ياكى پەسىل خاراكتېرلىك، ھېيت - ئايەم، بايرام خاراكتېرلىك) سەييارە گۈرۈپپىلارنىڭ مۇقىم تەشكىلى ئاپپاراتى ۋە خادىمى بولمايدۇ، مۇقىم رايوندىن

ھېيتتىن كېيىنكى 70 - كۈنىگە توغرا كېلىدۇ. قۇربان ھېيتىتا مال سويۇپ، قۇربانلىق قىلىش ئەسلى ئەزەلدىن ئادىتى ئىدى. رىۋايەت قىلىنىشىچە، بىر كۈنى پەيغەمبەر ئىبراھىم ئەلەيھىسسالامنىڭ چۈشىگە ئاللاتائالا زاھىر بوپتۇ، ئاللا ئۇنىڭغا مىلاد تېغى جىلغىدا سوغا بېرىپ، ئوغلى ئىسمائىلنى ئۆز قولى بىلەن ئۆلۈتۈرۈپ، ئاللا يولىدا قۇربانلىق قىلىشنى بۇيرۇپتۇ. ئىبراھىم ئەلەيھىسسالام ئاللانىڭ ئىرادىسىگە بويسۇنۇپ، ئارزۇلۇق ئوغلىنى ئۆلتۈرمەكچى بولغاندا، ئاللا پەرىشتىلەر ئارقىلىق ئۇنىڭغا بىر كۆك قوچقارنى ئەۋەتتى. ئاللا سىنىڭ ئاللاغا بولغان ساداقىتىڭنى مەقبۇل قىلىدۇ.



قۇربان ھېيت

كۆردى، ئەمدى كۆك قوچقارنى ئۇنىڭ ئورتىغا قۇربانلىق قىلغىن، دەپتۇ. مۇشۇ رىۋايەتكە ئاساسەن، ئەزەلدىن ئارىسىدا ھەر يىلى مال سويۇپ قۇربانلىق قىلىدىغان ئادەت بارلىققا كەلگەن. كېيىنچە، ئىسلام دىنىغا ئېتىقاد قىلىدىغان ھەرقايسى مىللەتلەرنىڭ ئورتاق ھېيتىغا ئايلانغان. ئىسلام دىنى كالىپىندارى بىلەن ھازىرقى مىلادىيە كالىپىندارى ئوتتۇرىسىدا 11 كۈنگە يېقىن پەرق بار. شۇنىڭ ئۈچۈن، مىلادىيە كالىپىندارىدىكى ھەر يىلى قى قۇربان ھېيتىنىڭ ۋاقتى مۇقىم ئەمەس. ئەنئەنىۋى ئادەت بويىچە، ھېيتتىن ئىلگىرى ھەممە ئائىلىلەر ئۆيىگە، ئىچكى، ھويلا - ئاراملىرىنى پاك - پاكىز قىلىپ تازىلاپ، يېتىلەپ چىقىدۇ ھەم ھېيتلىق ئىگىن تەييارلايدۇ. ئاياللار ساغزا سېلىپ، ياغلىق توقاچ - نانلارنى يېقىپ، تۈرلۈك ئاتلىق - تۈرۈملەرنى پىشۇرىدۇ، ھەر خىل پېچىنە - كەمپۈت، مېۋە - چېۋە دېگەندەك يېمەكلىكلەرنى سېتىۋېلىپ، ھېيتقا ئوبدان تەييارلىق قىلىدۇ. ھېيت كۈنى ئەتىگەندە، ئىخلاسەن ئىسلام مۇخلىسلىرى بۇيۇنۇپ، ئىگىن يەڭگۈشلەپ، مەسچىتكە بېرىپ ھېيت نامىزى ئۆتەيدۇ. ئاندىن تۇپراق بېشىغا چىقىپ، ۋاپات بولغانلارنىڭ تۇپراق بېشىنى يوقلايدۇ، ئۆيگە قايتىپ كەلگەندىن كېيىن قوي سويۇپ، گۆش

چاغان قىلىدۇ. كونا ئاينىڭ 30 - كۈنى بۇ بىر كۈندە ھەممە ئۆيلەر چوشقا، قوي سويىدۇ. ئاياللار بولدۇرۇق خېمىردا ۋە پېتىر خېمىردا پوشكال سالىدۇ. قوتۇر - ماچ، گۆكەي نانلارنى پىشۇرىدۇ. قوي، كالا گۆشلىرىنى پىشۇرۇپ، قورۇما تەييارلايدۇ. ياشلار بولسا ئەتىگەندىلا تۇپراق بېشىغا بېرىپ، قەيرە ئۈستىدىكى قارلارنى سۇپۇرىدۇ، ئاندىن كېيىن ئۇرۇق - تۇغقانلارغا چوغلارغا ھېيتلىق سوۋغا ئاپىرىش بىلەن ئالدىراش بولۇپ كېتىدۇ. كەچتە، بىر ئۆيدىكىلەرنىڭ ھەممىسى بىر داستىخانغا يىغىلىپ، جەم بولۇش تامىقى يەيدۇ. تاماق يېيىشتىن ئىلگىرى، ئائىلە باشلىقلىرى ئۆيدىكىلەرگە باشلامچىلىق قىلىپ ئاتا - بوۋىلىرىنىڭ روھىنى يوقلايدۇ، يەر مۇئەككىلىگە ھۆرمەت بىلدۈرىدۇ، بۇ 30 تەزىم دەپ ئاتىلىدۇ. تاماق يەپ بولغاندىن كېيىن، ئائىلىدىكى ئەللەر ئائىلە باشلىقىنىڭ باشلىقى بىلەن شۇ جەمەتنىڭ ئائىلە نەسەبنامىسى ساقلانغان ئۆيگە بېرىپ، بۇرۇن ئۆتكەن ئاتا - بوۋىلىرىغا كۈچە يېقىپ، ئىسرىق سېلىپ، سەجدە قىلىدۇ. كىچىكلەرگە شۇ جەمەتنىڭ ۋارىسلىق قىلىنىش ئەھۋالىنى تونۇتۇرىدۇ، بۇ نەسەبنامغا ھۆرمەت قىلىش دېيىلىدۇ. ئارقىدىن بارلىق ياشانغانلارغا تەزىم قىلىدۇ. ئائىلىنىڭ باشقا ئەزالىرى گۆش چاناپ، قىيما تەييارلاپ جۇۋاۋا تۈگىدۇ. قېرىلار بىلەن بالىلار بىرلىكتە گارچۇك ئويۇنى ئوينىيدۇ. ئەتىسى ئەتىگەندە، ئائىلىلەرنىڭ ھەممىسى سەھەردىلا جۇۋاۋا پىشۇرۇپ يەيدۇ. ئاندىن ئاتلار ئانىلار بالىلىرىنى ئېلىپ ئۇرۇق - تۇغقانلىرىنىڭ، دوست - يارانلىرىنىڭ ئۆيلىرىگە پەتەلەشكە، ھېيتلاشقا ماڭىدۇ.

قۇربان ھېيت ئۇيغۇر، قازاق، خۇيزۇ، قىرغىز، تاجىك، ئۆزبېك، تاتار، دوغىتياڭ، سالا، باۋەن قاتارلىق مىللەتلەرنىڭ ئەڭ تەنتەنىلىك ھېيتى. قۇربان ھېيت تىلىدىن ئېلىنغان سۆز بولۇپ، «قۇربانلىق قىلىش» مەنىسىنى بىلدۈرىدۇ. قۇربان ھېيت بىلەن روزى زى ھېيت ئىسلام دىنىنىڭ ئىككى چوڭ ھېيتى ھېسابلىنىدۇ. ئىسلام كالىپىندارى بويىچە ھەر يىلى 12 - ئاينىڭ 10 - كۈنى قۇربان ھېيت بولىدۇ. ئىسلام شەرىئىتىدە ئىسلام كالىپىندارى بويىچە ھەر يىلى 12 - ئاينىڭ باشلىرىدىن مۇخلىسلىرىنىڭ ئۆزلىرىنىڭ دىنىي پەرىزىنى ئادا قىلىشى ئۈچۈن مەككە مۇھەررىمگە بېرىپ تاۋاپ قىلىش ۋاقتى قىلىپ بەلگىلەنگەن. ئەڭ ئاخىرقى كۈنى (يەنى 12 - ئاينىڭ 10 - كۈنى) قوي، كالا سويۇلۇپ، ھېيت تەبرىكلىنىدۇ. بۇ دەل روزى

ۋە كۈن پاتقاندىن كېيىن ئىككى ۋاقلا تاماق يېيىشى لازىم. كۈندۈزى تاماق يېيىش، سۇ ئىچىش قەتئىي مەنى قىلىنىدۇ، قاتتىق بولغاندا ھەتتا تۈكۈرۈكىنىمۇ يۈتۈۋېتىشكە بولمايدۇ. ئۇيغۇر، ئۆزبېك قاتارلىق مىللەتلەر زولۇق تاماققا ۋە ئىپتىغا ئۇرۇق - تۇغقانلىرىنى، دوست - يارەنلىرىنى ۋە قولۇم - قوشنىلىرىنى قىزغىن تەكلىپ قىلىپ، تاماقنى ئۇلار بىلەن بىللە يەيدۇ. رامزان ئېيىنىڭ باشلىنىشى ۋە تاماملىنىشى ھىلال ئاينىڭ كۆرۈنۈشى بىلەن بەلگىلىنىدۇ. رامزان ئېيى توشقان كۈننىڭ ئەتىسى ئۇنى تەبرىكلەپ ھېيت ئۆتكۈزۈلىدۇ. ھېيت يېتىپ كېلىش - تىن ئىلگىرى، ئۆيلەرنىڭ ئىچى ۋە سىرتىنى پاكىز سۈيۈرۈپ تازىلايدۇ. ساغزا، پېچىنە - پىرەنك پىشۇرىدۇ، ھېيتلىق يېمەكلىكلەرنى تەييارلايدۇ. ھېيت كۈنى ئەتىگەندە، ئىخلاسەن مۇسۇلمانلار مەسچىتكە يىغىلىپ، ھەيۋەتلىك ھېيت نامىزى ئوقۇيدۇ. نامازدىن كېيىن كىشىلەر تۇپراق بېشىغا چىقىپ، ۋاپات بولغان يېقىنلىرىنىڭ روھىنى يوقلايدۇ، ياد ئېتىدۇ. ھېيتقا ئاتاپ ئادەملەر ئىنتايىن مول يېمەكلىكلەرنى تەييارلايدۇ. ئەر - ئايال، قېرى - ياشنىڭ ھەممىسى ھېيتلىق كاتتا كىيىملىرىنى كىيىشىپ، ئۇرۇق - تۇغقانلىرى، دوست - يۇرادەنلىرىنى يوقلاپ، ئۆزئارا مۇبارەكلىشىدۇ، بىر سورۇنغا جەم بولۇشىدۇ. باشقا مىللەتلەرگە ئوخشىمايدىغىنى شۇكى، خۇيزۇلار روزى ھېيتىنى چوڭ ھېيت ھېسابلايدۇ. ھازىر ئىسلام دىنىغا ئېتىقاد قىلىدىغان نۇرغۇن ئامما رامزان ئېيىدا روزى تۇتمىغان بىلەن، روزى ھېيتىنى ئۆزلىرىنىڭ ئەنئەنىۋى ھېيتى قاتارىدا داغدۇغىلىق ئۆتكۈزىدۇ. دۆلەت روزى ھېيت مەزگىلىدە ئىسلام دىنىغا ئېتىقاد قىلىدىغان ھەر مىللەت ئاممىسىنى بىر كۈن دەم ئېلىشقا قويۇپ بېرىش - نى بەلگىلىگەن. ئىسلام كالىپىدارىدىكى كۈن سانى مىلادىيە كالىپىدارىدىكىدىن ئون كۈندىن ئارتۇقراق ئاز بولغاچقا، روزى ھېيت مىلادىيە كالىپىدارىدىكى ھەرقايسى ئايلارنىڭ ھەممىسىدە نۆۋەت بىلەن كېلىدۇ.

نورۇز بايرىمى قازاق، قىرغىز، ئۇيغۇر، تاجىك، ئۆزبېك، تاتار، دوغشياڭ، سالا، باۋئەن قاتارلىق مىللەتلەرنىڭ كاتتا بايرىمى. ئۇ ئېغىز ئېچىش ھېيتى، دەپمۇ ئاتىلىدۇ. ئىسلام كالىپىدارى بويىچە 10 - ئاينىڭ 1 - كۈنى ئۆتكۈزۈلىدۇ، بۇ ھېيت ئاساسلىقى رامزان ئېيىنىڭ توشقانلىقىنى مۇبارەكلەش يۈزىدىن ئۆتكۈزۈلىدۇ. ئىسلام شەرىئىتىدە، بالىلار، ياشانغانلار، تېنى ئاجىزلار، كېسەلچان ئادەملەر ۋە ھامىلىدار ئاياللاردىن باشقا، ھەر بىر بالاغەتكە يەتكەن (12 ياشقا توشقان) مۇسۇلمان بەندىلىرى رامزان (ئىسلام كالىپىدارى بويىچە 9 - ئاي) دا بىر ئاي روزا تۇتۇشى لازىم، دەپ بەلگىلەنگەن. روزا تۇتۇش ئىسلام دىنى مۇخلىسلىرى ئورۇنداشقا تېگىشلىك بەش چوڭ پەرىزنىڭ بىرى ھېسابلىنىدۇ. روزا مەزگىلىدە ئادەم - لەر كۆڭلىنى پاك تۇتۇپ، بارلىق مەنئەتنى ئۆزىدىن تەرك قىلىشى، ھەر كۈنى كۈن چىقىشتىن ئىلگىرى

پىشۇرۇشقا باشلايدۇ. يەنە بەزىلەر كالا، تۆگە سويىدۇ. قۇربانلىق مالىنىڭ گۆشىنى سېتىشقا بولمايدۇ. بەلگىلىمە بويىچە قوينىڭ تېرە - ئۇچەلىرىنى مەسچىتكە بەرگەندىن باشقا، گۆشى سېھمانلارنىڭ ئالدىغا قويۇلىدۇ ۋە ئۇرۇق - تۇغقان، دوست - يارەنلەرگە بېرىلىدۇ. ھېيت مەزگىلىدە ھەممە ئۆينىڭ داستىخانىغا ئوبدان پىشۇرۇلغان بىر تاۋاق گۆش بىلەن چىرايلىقلىق تىزىلغان ساغزا، ئۇنىڭ ئەتراپىغا بولسا يېمىش تەخسىلىرىگە ۋە چىرايلىق ۋازىلارغا قاپىلانغان تۈرلۈك پېچىنە - پىرەنك، تاتلىق يېمەكلىكلەر، كەمپۈت ۋە مېۋە - چېۋىلەر تىزىپ قويۇلغان بولىدۇ. ھېيت كۈنى ئىلگىرى كىشىلەر ئەڭ چىرايلىق ئىگىنلەرنى كىيىپ، ئەڭ ئېسىل يېزەكلىرىنى تاقاپ، ئۆزئارا مۇبارەكلىشىدۇ، پەتىلىشىدۇ، ھېيتلاپ كەلگەنلەرنى قىزغىن كۈتۈۋالىدۇ. بۇرۇن ئارزىلىشىپ قالغانلارمۇ ھېيتتا يۈز كۆرۈشكەندە چىرايلىق ھال - ئەھۋال سورىشىدۇ، نۇرغۇن ئادەملەر شۇ كۈندىن باشلاپ، بۇرۇنقى كۆڭۈلسىزلىكلەرنى ئۇنتۇپ، قايتا ياخشى، خوپ بولۇشۇپ قالىدۇ. ھېيت كۈنلىرى يەنە تۈرلۈك تەبرىكلەش پائالىيەتلىرى ئۆتكۈزۈلىدۇ. بايرام كەيپىياتىغا چۆمگەن كىشىلەر شادلىنىپ، كۈلۈشۈپ، ناخشا ئېيتىشىپ، ئۆسۈمچۈل ئوينىشىپ، پۈتكۈل ئايەم كۈنلىرىگە ئاجايىپ تەن تەنلىك، قىزغىن تۈس كىرگۈزىدۇ. دۆلەتنىڭ بەلگىلىمىسىگە ئاساسەن، ئىسلام دىنىغا ئېتىقاد قىلىدىغان ھەر مىللەت ئاممىسى قۇربان ھېيتتا ئۈچ كۈن دەم ئېلىشقا قويۇپ بېرىلىدۇ.

روزى ھېيت ئۇيغۇر، قازاق، خۇيزۇ، قىرغىز، تاجىك، ئۆزبېك، تاتار، دوغشياڭ، سالا، باۋئەن قاتارلىق مىللەتلەرنىڭ كاتتا بايرىمى. ئۇ ئېغىز ئېچىش ھېيتى، دەپمۇ ئاتىلىدۇ. ئىسلام كالىپىدارى بويىچە 10 - ئاينىڭ 1 - كۈنى ئۆتكۈزۈلىدۇ، بۇ ھېيت ئاساسلىقى رامزان ئېيىنىڭ توشقانلىقىنى مۇبارەكلەش يۈزىدىن ئۆتكۈزۈلىدۇ. ئىسلام شەرىئىتىدە، بالىلار، ياشانغانلار، تېنى ئاجىزلار، كېسەلچان ئادەملەر ۋە ھامىلىدار ئاياللاردىن باشقا، ھەر بىر بالاغەتكە يەتكەن (12 ياشقا توشقان) مۇسۇلمان بەندىلىرى رامزان (ئىسلام كالىپىدارى بويىچە 9 - ئاي) دا بىر ئاي روزا تۇتۇشى لازىم، دەپ بەلگىلەنگەن. روزا تۇتۇش ئىسلام دىنى مۇخلىسلىرى ئورۇنداشقا تېگىشلىك بەش چوڭ پەرىزنىڭ بىرى ھېسابلىنىدۇ. روزا مەزگىلىدە ئادەم - لەر كۆڭلىنى پاك تۇتۇپ، بارلىق مەنئەتنى ئۆزىدىن تەرك قىلىشى، ھەر كۈنى كۈن چىقىشتىن ئىلگىرى

دىكى 3 - ئاينىڭ 22 - كۈنىنىڭ ئالدى - كەينىدە، كېچە بىلەن كۈندۈزنىڭ ئۇزۇنلۇقى تەڭ بولىدۇ، مانا بۇ كۈن (دەل جۇڭگونىڭ دېھقانلار كالىندارىدىكى «ئەتىيازلىق كۈن تەڭلىكى» كۈنى) «نورۇز» بولىدۇ. بايرامنىڭ مەزمۇنى ئاساسلىقى كونا يىلنى ئۈزۈپ، يېڭى يىلنى قارشى ئېلىش، ئەتىيازنىڭ ياخشىلىق، بەخت - سائادەت ئېلىپ كېلىشىنى ئۈمىد قىلىشتىن ئىبارەت. بۇ كۈنى قازاق، قىرغىز قاتارلىق مىللەتلەر ئۆيلىرىدە قوي گۆشى، قۇرۇت، تېرىق، بۇغداي، گۈرۈچ قاتارلىق يەتتە خىل يېمەكلىكتىن «نورۇز ئېشى» ئېتىپ، يېڭى بىر يىلدا داستىخاننىڭ مول، باياشاد بولۇشى ئىلتىجا قىلىدۇ. نورۇز بايرىمى ئۆتكۈزگەندە، قازاقلاردا يەنە قوينىڭ بېشىنى ئاقساقالارغا تەقدىم قىلىپ، ئۇلارنىڭ بەخت - سائادەت تىلەپ دۇئا قىلىپ قويۇشىنى سورايدىغان ئادەتمۇ بار. قىرغىزلار نورۇز بايرىمى كۈنى گۈگۈم چۈشۈپ ماللار پادىدىن قايتىپ كەلگەندە، ھەربىر ئۆينىڭ كىمگىز چېدىرى ئالدىغا چىغدا بىر دۆۋە ئوت يېقىپ، ئالدىدا ئادەملەرنى، ئارقىدىن ماللارنى مانا شۇ ئوتتىن سەكرەپ ئۆتكۈزۈش ئارقىلىق، ئۆتكەن يىلقى نەسلىكىنى، كېسەللىكىنى، بالا - قازالارنى قوغلاپ، يېڭى بىر يىلدىن ئامان - ئېسەندىمىك، خۇشال - خۇراملىق ۋە مول - ھوسۇل تىلەيدۇ. ئۇيغۇرلار نورۇز بايرىمى ئۆتكۈزگەندە، بىر ئادەمنى قىش بوۋاي سۈپىتىدە ياساپ، بىر پەس ئويناقتاندىن كېيىن، ئۇنىڭ ياخشىلىق كىيىملىرىنى سالدۇرۇۋېتىپ، يىلىڭ كىيىملىرىنى كىيگۈزۈپ باھارنىڭ يېتىپ كەلگەنلىكىنى مۇبارەكلەيدۇ. ئۇرۇق - تۇغقان، دوست - بۇرادەرلەر بىر يەرگە جەم بولۇپ، مول - ھوسۇل تىلەيدۇ. نورۇز بايرىمىدىن كېيىنلا ئەتىيازلىق تېرىلغۇ باشلىنىدۇ. تاجىكلار بۇ بايرامنى «شوگۇن باھار» دەپ ئاتايدۇ، بايرام ھازىرىدا ھەممە ئائىلىلەر ئۆيلىرىنى پاكىز قىلىپ تازىلايدۇ ھەم تامغا تۇراقلىق گۈل - نەقىشلەرنى سىزىدۇ، ئۇن چېچىش ئارقىلىق بەخت - سائادەت تىلەيدۇ. ئاياللار بولسا بايرامغا ئاتاپ چوڭ نانلارنى ياقتۇدۇ. بايرام بولغان كۈنى كىشىلەر كۆپچىلىك سايلاپ چىققان «شوگۇن» (ئاتامان) نىڭ باشچىلىقىدا ئۆيىمۇ ئۆي كىرىپ، باھارنىڭ يېتىپ كەلگەنلىكىنى تەبرىكلەپ، بىر - بىرىنى قۇتلۇقلىشىدۇ. «شوگۇن» ھەربىر ئۆيگە بارغاندا، ساھىبخان ئايال ئۇنىڭ مۇرىسىگە ئازراق ئۇن چېچىپ، ياخشىلىق تىلەيدۇ؛ شوگۇن بولسا، قائىدە بويىچە ئۆي ئىگىسى ئەكەلگەن چوڭ ناننى سۇندۇرۇپ، ئاغزىغا بىر چىشلەم سالغاندىن كېيىن ئۆزئارا مۇبارەكلەشىپ، بەخت تىلەيدۇ.

دۇ. بايرام مەزگىلىدە يەنە نۇرلۇك ئەنئەنىۋى سەنئەت، كۆڭۈل ئېچىش پائالىيەتلىرى ئۆتكۈزۈلىدۇ.

بارات ئايىمى ئۇيغۇر، تاجىك قاتارلىق مىللەتلەرنىڭ ئەنئەنىۋى بايرىمى. ئىسلام كالىندارى بويىچە ھەر يىلى 8 - ئاينىڭ 15 - كۈنى كېچىدە ئۆتكۈزۈلىدۇ. بايرام كۈنى تەقۋادار مۇسۇلمانلار كېلەر يىلى ئۈچۈن ياخشىلىق، ئامان - ئېسەنلىك تىلەپ، پۈتۈن بىر كېچىنى تۆۋە - ئىستىغپار ئوقۇپ، دۈرۈت ئوقۇپ، ناماز ئۆتەپ، توۋا قىلىپ، دۇئا - تەلەپ بىلەن ئۆتكۈزىدۇ. ھەممە ئائىلىلەر ياغلىق قاپاقنى ياغاچنىڭ ئۈچىغا ئېسىپ، كۆيدۈرۈپ، يەرگە چۈشكەندىن كېيىن، قاپاقنى پۈتى بىلەن دەسسەپ، سۇندۇرۇپ، بالا - قازاننى يوقىتىدۇ. ياشلار - ئۆسمۈرلەر بولسا، توپلىنىپ، بارات ئېيى قوشىقىنى ئوقۇپ، ئۆيىمۇ ئۆيى يۈرۈپ سەدىقە سورايدۇ. ئۇيغۇرلار بارات ئايىمىدا يەنە پۈشكەل، قۇيماقلارنى سېلىپ، ئەرۋاھلارغا ياغ پۇرتىدۇ، ئۇلارنىڭ قارشىچە، ياغنىڭ پۇرىقى ۋاپات بولغان يېقىنلىرىنىڭ روھىغا تەسەللى بولىدىكەن. تاجىكلار بۇ ئايەمگە بىرقەدەر ئېتىبار بىلەن قارايدۇ. شۇنداقلا ئۇنى يەنە «پىلىك» بايرىمى، يەنى «چىراغ بايرىمى» دەپ ئاتايدۇ. بايرام ئىككى كۈن بولىدۇ. بايرام كۈنى كەچتە پۈتۈن ئۆيدىكىلەر بىللە ئولتۇرۇشقاندىن كېيىن، ئائىلە باشلىقى ئالدى بىلەن دۇئا قىلىدۇ، ئارقىدىن ھەربىر ئادەمنىڭ ئىسمىنى چاقىرىپ، ئۇلاردىن ئىككى تالدىن شام يېقىپ، قۇمغا سانجىپ قويۇشنى تەلەپ قىلىدۇ ھەم ئالدىدىن تىنچ - ئاسايىشلىق تەلەپ قىلغاندىن كېيىن، ئۆيدىكىلەرنىڭ ھەممىسى بىر - بىرىگە بەخت، ياخشىلىق تىلەپ، مۇبارەكلەشىدۇ. بۇ رەسمىيەت تاماملانغاندىن كېيىن، كۆپچىلىك شام يېقىلغان مول داستىخانغا ئولتۇرۇپ، بايراملىق يېمەكلىكلەرگە ئېغىز تېگىشىدۇ. تاماقتىن كېيىن، ھەممە ئائىلىلەر ياغقا چىلانغان پاختا بىلەن ياسالغان مەشئەلنى ئۆگزىسىگە قاداپ قويىدۇ. بۇ ياخشىلىق ئېلىپ كېلىش، دېگەن مەنىنى بىلدۈرىدۇ. ھەممە ئۆيلەرنىڭ ئۆگزىسىدە لاۋۇلداپ كۆيۈۋاتقان مەشئەل كۆزلەرنى قاماشتۇرۇپ، ھەيۋەتلىك، قويۇق ئايەم كەيپىياتى ھاسىل قىلىدۇ. ئىككىنچى كۈنى ھەممە ئائىلىلەر مال سويۇپ، يېمەكلىك تەييارلاپ، تۇپراق بېشىغا ئېلىپ بارىدۇ ھەم شام يېقىپ، يېقىنلىرىنىڭ روھىنى يوقلايدۇ. ئاندىن كېيىن، پۈتۈن ئائىلىدىكىلەر ئولشىپ ئولتۇرۇپ تاماقلىنىدۇ. بايرام مەزگىلىدە، بالىلار تالاغا گۈلخان يېقىپ، مول مەزمۇنلۇق ئويۇنلارنى ئويناپ، بايرامغا

قىزغىن، شادلىق ئۈمىدى كىرگۈزۈدۇ.

بۇ قۇتلۇق بايرامنى بىرلىكتە ئۆتكۈزۈدۇ. بۇنىڭدىن باشقا، كىشىلەر يەنە بۇتخانا سەيلىسىگە بارىدۇ. ئائىلىلەر ئىچىدە ھەممىسى «مىشۇن» (بۇغدايدىن ياسالغان بىر خىل شەربەت) ياساپ، ھورداپ پىشۇرۇلغان گۆش يەپ، بۇ ئەنئەنىۋى خاتىرە كۈنىنى خۇشال - خۇرام ئۆتكۈزۈدۇ.

دولبۇز بايرىمى قىرغىزلارنىڭ ئىنتايىن قەدىمكى بايرىمى. ھەر يىلى 3 - ئاينىڭ 7 - كۈنىدىن 9 - كۈنىگىچە ئۆتكۈزۈلىدۇ. بۇ بايرام ئاساسلىقى دولبۇز ئىسىملىك بىر قەھرىماننى خاتىرىلەش ئۈچۈن ئۆتكۈزۈلىدۇ. يات مىللەتلەرنىڭ مۇداخىلىسىگە چىداپ تۇرالمىغانلىقتىن، ئۇ 40 نەپەر قىرغىز پالۋاننى باشلاپ، تاجاۋۇزچىلارغا قارشى باتۇرانا كۈرەش قىلىدۇ. بىر قېتىملىق جەڭدە دولبۇز بەككە - يېگانە ھالدا دۈشمەنلەرنىڭ قاتمۇقات مۇھاسىرىسىگە چۈشۈپ قالىدۇ. ئۇ گەرچە دۈشمەن بىلەن شىددەتلىك ئېلىشىپ، قورشاۋنى بۆسۈپ چىققان بولسىمۇ، بىراق ئۇنىڭ ئېتى ئېغىر يارىلىنىدۇ ۋە ئىگىسىنى ئېلىپ خەتەردىن قۇتۇلىدۇ. ئەمما، قانسىراپ كېتىپ، ئۆلۈپ كېتىدۇ. دولبۇز بۇنىڭدىن قاتتىق قايغۇرىدۇ ۋە ئاتنىڭ قۇيرۇقىدىن بىر تۇتام يۇلۇپ ئېلىپ «قىلىقياق» (چالغۇ ئەس-ۋاب) ياسايدۇ - دە، ئاتقا يۆلىنىپ ئولتۇرۇپ، ئۆزىنىڭ قەدىناس ھەمراھى بولغان جەڭ ئېتىنى يادلاپ مۇڭلۇق ئاھاڭغا چالىدۇ. كىشىلەرنىڭ قەلبىنى زىلزىلىگە سالدىغان بۇ قايغۇلۇق ئاھاڭ ئۇنىڭ سەبداشلىرىنىڭ قولىغا يېتىدۇ، كىشىلەر تەرەپ - تەرەپتىن بۇ پالۋاننىڭ يېنىغا كېلىشىپ، ئۇنىڭ خەتەردىن ئامان - ئېسەن قۇتۇلۇپ چىققانلىقىغا تەنتەنە قىلىشىدۇ ھەم كاتتا قۇتلۇقلاش پائالىيىتى ئۆتكۈزۈىدۇ. شۇنىڭدىن كېيىن ھەر يىلى مانا شۇنداق قۇتلۇقلاش پائالىيىتى ئۆتۈپ كۆزۈلىدىغان بولغان. ۋاقىتنىڭ ئۆتۈشى بىلەن، بۇ پائالىيەت قىرغىزلارنىڭ بىر - بىرىگە بەخت ۋە ئامان - ئېسەنلىك تىلەيدىغان بايرىمغا ئايلىنىپ قالغان. بايرام مەزگىلىدە، كىشىلەر بىر سورۇنغا جەم بولۇپ، بىرلىكتە غىزالىنىدۇ ۋە بىر - بىرىگە بەخت - سائادەت تىلەشىدۇ ھەم تۈرلۈك تەنتەربىيە پائالىيەتلىرىنى ئۆتكۈزۈىدۇ، ياشانغانلارنىڭ دولبۇزنىڭ قەھرىمانە ئىش - پائالىيەتلىرى ھەققىدىكى ھېكايىسىنى ئاڭلىشىدۇ.

غەربكە كۆچۈش بايرىمى شىنجاڭدىكى شىبەلەرنىڭ ئەنئەنىۋى بايرىمى. ھەر يىلى قەمەرىيە (ئاي كالىندارى) 4 - ئاينىڭ 18 - كۈنى شىنجاڭدىكى شىبەلەر ۋە تىنمىزنىڭ شەرقىي شىمالىدىن شىنجاڭنىڭ ئىلى ۋىلايىتىگە كۆچۈپ كەلگەن ئەنئەنىۋى خاتىرە كۈنى ھېسابلىنىدۇ. چىڭ سۇلالىسى چيەنلۇڭ پادىشاھىنىڭ 29 - يىلى (1764 - يىلى) قەمەرىيە 4 - ئاينىڭ 18 - كۈنى، شىنجاڭغا كۆچۈپ بارىدىغان شىبەلەر ۋە شەرقىي شىمالدا قالدىغان شىبە قېرىنداشلار ئانا يۇرتى بولغان لياۋنىڭ ئۆلكىسىنىڭ شېنياڭ شەھىرى (ئەينى ۋاقىتتا شىڭ شىڭ دەپ ئاتىلاتتى) دىكى شىبە ئىبادەتخانىسى - ئەينىڭ ئىبادەتخانىسىغا توپلىنىپ، خەيرلىك شىش نامىقى يېگەن. ئاندىن كېيىن جان جىگەر قان - قېرىنداشلىرىدىن ئايرىلىپ، غەربكە كۆچۈش سەپىرىگە ئاتلانغان. مانا بۇ كۈنى خاتىرىلەش ئۈچۈن، 200 نەچچە يىلدىن بۇيان، شىنجاڭغا كۆچۈپ كەلگەن شىبەلەر ھەر يىلى تۈرلۈك پائالىيەتلەرنى ئۆتكۈزۈپ، بايرام



غەربكە كۆچۈش بايرىمىنى تەبرىكلەش پائالىيىتى قىلىدۇ. بۇ كۈنى ھەرقايسى كەنتلەردە تۈرلۈك شەكىلدە لەردىكى خاتىرىلەش پائالىيەتلىرى، جۈملىدىن مول مەزمۇنلۇق سەنئەت ئويۇنلىرىنى قويۇش، بەيگە، ئوغلاق تارتىشىش، ئوقيا ئېتىش، چېلىشىش قاتارلىقلار ئۆتكۈزۈلىدۇ. ياشلار ئارغىماقلارغا مىنىشىپ، سىرتقا چىقىپ دالا ساياھىتى قىلىدۇ؛ ئاياللار، ياشانغانلار بولسا ئۈچتىن - تۆتتىن بولۇشۇپ، ھارۋىلىق ياكى پىيادە دالغا چىقىپ سەيلەپ قىلىپ، تاماق يەپ،

زۇۋۇر بايرىمى تاجىكلارنىڭ ئەنئەنىۋى بايراملىرىنىڭ بىرى. تاجىكچە «زۇۋۇر» دېيىلىدۇ، مە.

نىسى «سۇ باشلاش» دېگەنلىك بولىدۇ. ئۇ بىر دېھقانچىلىق بايرىمى بولۇپ، ھەر يىلى باھار پەسلى يېتىپ كېلىشتىن ئىلگىرى، قار - مۇزلار ئېرىگەن ۋاقىتتا ئۆتكۈزۈلىدۇ. تاجىكلار توپلىشىپ ئولتۇراقلاشقان ئاشقورغان رايونىنىڭ ھاۋاسى سوغۇق، ئاھالىسى شالاڭ، قىشتا تاغدىن كېلىدىغان سۇلار توغلاپ كېتىدۇ، ئەتىياز يېتىپ كەلگەندە يەرگە ئۇرۇق سېلىش ئۈچۈن مۇز پارچىلىرىنى ئۇرۇپ چېقىپ، ئېرىقلارغا سۇ باشلاپ كېلىنىدۇ. بىر ئائىلىنىڭ ئۆز ئالدىغا يالغۇز سۇ باشلاش، تېرىلغۇلۇق قىلىشى زادىلا مۇمكىن بولمىغاچقا، پۈتۈن كەنتتىكى ھەممە ئادەمنىڭ بىرلىكتە تەڭ ئاتلىنىشىغا توغرا كېلەتتى. سۇ باشلاش بايرىمى دەل مانا شۇ رېئاللىق ئاساسىدا بارلىققا كەلگەن. ھەر قېتىم بايرام بېقىنلاشقاندا، ئاساسلىق غول ئۆستەڭ - ئېرىق-لارغا بېرىپ، مۇز ئۈستىگە توپا چېچىشقا ھەم تۈرلۈك قوراللارنى ئوبدان تەقلەپ قويۇشقا، شۇنداقلا يەنە بايراملىق چوڭ نانلارنى يېقىپ تەييارلاشقا توغرا كېلىدۇ. سۇ باشلاش بايرىمى كۈنى، پۈتۈن كەنتتىكى كىشىلەر مىرابىنىڭ باشچىلىقىدا، ئاتلىق سۇ باشلاش نۇقتىسىغا بېرىپ، مۇز چېقىش، ئېرىق - ئۆستەڭلەرنى تۈزەشتۈرۈپ، رېمونت قىلىش ئەمگىكىگە قاتنىشىدۇ. باشلاپ كېلىنگەن سۇ ئېرىققا ئېقىپ كىرگەندىن كېيىن، كىشىلەر بىر يەرگە جەم بولۇپ، ئېلىپ كەلگەن بايراملىق نانلىرىنى بىللە يېيىشىدۇ، بالىلار بولسا بىر-بىرىگە سۇ چېچىشىپ، خۇشال - خۇرام ئوينىشىدۇ. كىشىلەر بىرلىكتە ئاپ - ھاۋانىڭ ياخشى بولۇشىنى، زىرائەتلەردىن مول - ھوسۇل ئېلىشىنى تىلەيدۇ. ئارقىدىن تەنتەنىلىك ئوغلاق تارتىشىش، بەيگە قاتارلىق پائالىيەتلەر ئۆتكۈزۈلىدۇ. بۇ كۈنى پامىر ئېگىزلىكىدە ياشايدىغان تاجىك چارۋىچىلار بىر قىش ئېتىپ قويۇلغان تۇغلۇكلىرىنى ئېچىپ، ئۆيلىرىنى ئاپتاپقا سالىدۇ.

ئۇرۇق چېچىش بايرىمى تاجىكلارنىڭ ئەنئەنىۋى بايرىمى. تاجىكچە «تېخىمى زوۋود» دېيىلىدۇ. بۇ «ئۇرۇق سېلىش» دېگەن مەنىنى بىلدۈرىدۇ. ھەر يىلى پامىر ئېگىزلىكىدىكى قار - مۇزلار ئېرىشكە باشلاپ، يەرلەرگە ساپان سالغىلى بولغۇدەك بولغان كۈندىن بىر كۈن ئىلگىرى ئۆتكۈزۈلىدۇ. بايرام يېتىپ كېلىش ئالدىدا، ھەممە ئائىلىلەر چوڭ نانلارنى ياقىدۇ، شۇنداقلا ئارپا ۋە ئېرىمچىك ئارىلاشتۇرۇپ ياسالغان، «دە-لىيا» دەپ ئاتىلىدىغان تاماق قاتارلىق بايراملىق يېمەك-

لىكلەرنى تەييارلايدۇ. قولۇم - قوشنىلار ئۆزئارا ھېيتلىشىدۇ. ئۆي ئىگىسى بولغان ئەرلەر ھېيتلاش ئۈچۈن ئۆيدىن چىققاندا، ئاياللار ئۇلارنىڭ ئارقىسىدىن سوغىدىشىپ چىقىپ، مول - ھوسۇل بولۇشنى تىلەپ سۇ چاچىدۇ. تېرىلغۇ ئۇلاقلىرى بار كەنت ئاھالىلىرى يەنە خېمىردىن كىچىك كالا، ساپان ياساپ، تېرىلغۇ ئۇلاقلىرىغا يېگۈزىدۇ. بايرام كۈنى ھەرقايسى ئائىلىلەر ئېتىزغا چىقىپ، سىمۋول خاراكتېرلىك ئەمگەكلەرنى قىلىدۇ. كەنت ئاھالىلىرى بىر جايغا توپلاشقاندىن كېيىن، بىر پارچە تېرىلغۇ يەرنى تاللاپ، بىر پېشقەدەم دېھقاننى، يەرگە سىمۋول خاراكتېرلىك ھالدا ئۇرۇق چېچىشقا تەكلىپ قىلىدۇ. قالغان ئادەملەر بولسا، پەشلىرى بىلەن ئۇرۇقنى تۈتۈۋېلىپ، ئۆيگە قايتىپ بېرىپ، ئۇنى ئۆز ئېتىزغا چېچىشقا تەييارلىق قىلىدۇ. ئۇرۇق چېچىلىپ بولغاندىن كېيىن، بىر ياشانغان ئايال يەردە ئولتۇرۇشقا تەكلىپ قىلىنىدۇ، بىر دېھقان، مو-ماينى چۆرگىلەپ، كەتمەن بىلەن يەرنى چانايدۇ، بۇ بۇ يىلقى ئەتىيازلىق تېرىلغۇ، ئەتىيازلىق ئۇرۇق سېلىش بۈگۈندىن تارتىپ باشلاندى، كەنت ئاھالىلىرى ئۆيگە قايتىپ بارغاندىن كېيىن ئەتىيازلىق ئىشلەپچىقىرىشنى ئەمدى رەسمىي باشلىسا بولىدۇ، دېگەن مەنىنى بىلدۈرىدۇ. بۇ چاغدا، چوڭلار، بالىلار ئۆزئارا بىر-بىرىنىڭ بەدىنىگە ئازراق سۇ چېچىشىپ، مول - ھوسۇل تىلەيدۇ.

سابان تويى تاتارلارنىڭ ئۆزگىچە ئالاھىدە ئەنئەنىۋى بايرىمى. «سابان بايرىمى» دەپمۇ ئاتىلىدۇ. ھەر يىلى ئەتىيازلىق تېرىلغۇ پەسلى يېتىپ كەلگەندە، مەنزىرىسى گۈزەل، سۈيى مول، ئوشى ئەلۋەك جايلاردا ئۆتكۈزۈلىدۇ. سابان (ساپان) تاتارلار ئەڭ بۇرۇن يەر ھەيدەشتە ئىشلەتكەن قورال بولۇپ، ئۇ تاتارلارنىڭ يەرنى كەتمەن بىلەن ئاغدۇرۇشتەك ئۇزاق مۇددەتلىك تارىخىغا خاتىمە بېرىپ، تاتارلارنىڭ ئىشلەپچىقىرىش كۈچى تەرەققىياتقا زور دەرىجىدە تۈرتكە بولغان.

تاتار خەلقى ھەر يىلى 6 - ئاينىڭ 20 - كۈنىدىن 25 - كۈنىگىچە دېھقانچىلىقنىڭ قاتلاڭ مەزگىلىدە مەرىكە ئۆتكۈزۈپ، «سابان» دىن ئىبارەت بۇ يېڭىچە ساپاننىڭ كەشىپ قىلىنغانلىقىنى خاتىرىلەيدۇ. كىشىلەر چىملىقتا ئولتۇرۇشۇپ، تۈرلۈك پېچىنە - پىرە-نىكلەرنى، مېۋە - چېۋىلەرنى يېيىشىپ، گارمون ۋە ئىسكىرىپكا ساداسىغا جور بولۇپ، قىزغىن، جۇشقۇن

ئۇسۇللىرىنى ئوينىشىدۇ. ئادەمنى تەسىرلەندۈرىدىغان



سان بويى

يېقىملىق، لەرزىۋان ناخىلىرىنى ئېيتىشىدۇ. بايرام مەزگىلىدە، ناخشا - ئۇسسۇل، بوگوروش، چېلىنىش، ئارغامچا ئارىسى، بەيگە قانارلىق كۆڭۈل ئېچىش پائالىيەتلىرىنى ئۆتكۈزىدۇ.

پاسخا بايرىمى رۇسلارنىڭ ئەڭ تەنتەنىلىك ئەنئەنىۋى بايرىمى. پاسخا بايرىمى ئىيماننىڭ قايتا تەربىلگەنلىكىنى خاتىرىلەش بايرىمى ھېسابلىنىدۇ. پاسخا بايرىمى ئۆتكۈزۈلىدىغان كۈن تامامەن مۇقىم ئەمەس، ئادەتتە ئەتىيازلىق كۈن بىلەن تۈن تەڭلەشكەن ۋاقىتتىن كېيىنكى ئاي تولغان ۋاقىتنىڭ بىرىنچى يەكشەنبە كۈنىدە ئۆتكۈزۈلىدۇ، ئادەتتە 4 - ئاينىڭ 4 - كۈنىدىن بۇرۇن، 5 - ئاينىڭ 10 - كۈنىدىن كېيىن بولمايدۇ. پاسخا بايرىمىدىن ئىلگىرى كىشىلەر ئەنئەنە بويىچە تاماقتىن قاتتىق پەرىز تۇتىدۇ، پەرىز تۇتۇش مەزگىلى 49 كۈن بولۇپ، ھەر كۈنى بىر ۋاقلا تاماق يېيىلىدۇ، قالغان ئىككى ۋاق تاماق چالا - بۇلا يېيىلىدۇ، تاماق ئىنتايىن ئاددىي بولۇپ، ھېچقانداق ياغ، گۆش قوشۇلمايدۇ، ناخشا ئېيتىش، ئۇسسۇل ئويناشقىمۇ بولمايدۇ ۋە شۇ ئارقىلىق كىرىستقا مىخلاپ ئۆلتۈرۈلگەن ئىيساغا تەزىيە بىلدۈرۈلىدۇ. ھازىر قەبرىلەر دىن ۋە دىن مۇخلىسلىرىدىن باشقا، جۇڭگودىكى نۇرغۇن رۇسلار بۇ پەرىزگە ئەمدى ئەمەل قىلمايدىغان بولدى. پاسخا بايرىمى كۈنى كىشىلەر پەرىز تۇتماي، ھەممە ئۇيىدە مول يېمەكلىك تەييارلايدۇ، ئايەملىك كىيىملىرىنى كىيىشىپ، بىر - بىرىنىڭ ئۆيىگە بېرىپ مۇبارەكلىشىدۇ، ئىيماننىڭ قايتا تەربىلگەنلىكىنى خاتىرلەيدۇ.

رىلەيدۇ؛ كۆپچىلىك يۈز كۆرۈشكەن ھامان ئىنتايىن خۇشال ھالدا: «ئىيسا تىرىلدى» دېيىشىدۇ. قارشى تەرەپمۇ: «راستتىنلا تىرىلدى» دەيدۇ. ئۆيلەرنىڭ ھەممىسىدە تۈرلۈك رەڭلەردە بويالغان نۇرغۇن رەڭلىك تۇخۇملار تەييارلىنىدۇ، ئۆيگە مۇبارەكلەپ كەلگەن سېھمانلارنىڭ ھەممىسىگە بىردىن رەڭلىك تۇخۇم، بىر پارچىدىن تورت ۋە «گولچا» (مىكىيان) بېرىلىپ، شۇ ئارقىلىق ھاياتلىقنىڭ گۈللەپ - ياشناۋاتقانلىقىغا سەۋەب ۋەل قىلىنىدۇ. بايرام مەزگىلىدە، كىشىلەر ياكى ئائىلىسىدە ئولتۇرۇش ئۆتكۈزۈپ، ياكى كۈللەپكىتىپ تانىمىلارغا قاتنىشىپ، خۇماردىن چىققۇدەك ناخشا ئېيتىپ، ئۇسسۇل ئويناپ، بايرامنى قۇتۇقلايدۇ. 1983 - يىلى ئاپتونوم رايونلۇق خەلق ھۆكۈمىتى پاسخا بايرىمىدا پۈتۈن شىنجاڭدىكى رۇسلارنىڭ بىر كۈن دەم ئېلىشىنى بەلگىلىدى.

مىلاد بايرىمى (روژدېستۋو بايرىمى) رۇسلارنىڭ شادلىق بايرىمى. بۇ بايرام ئىيسا (ئىسوس) نىڭ تۇغۇلغانلىقىنى تەبرىكلەش يۈزىدىن ئۆتۈم كۈزۈلىدۇ. رۇسلار ئۆكتەبىر ئىنقىلابىدىن ئىلگىرى ئىزچىل تۈردە رۇس كالىنىدارىنى ئىشلىتىپ كەلگەن بولغاچقا، ئۇنىڭ بىلەن ھازىر ئىشلىتىلىۋاتقان مىلادىيە كالىنىدارى ئوتتۇرىسىدا ۋاقىت پەرقى بار. شۇڭلاشقا، ھازىر پۈتۈن دۇنيادىكى شەرق پراۋوسلاۋىيە دىنىغا، كاتولىك دىنىغا، خرىستىئان دىنىغا ئېتىقاد قىلىدىغان كىشىلەرنىڭ ھەممىسى مىلاد بايرىمىنى 12 - ئاينىڭ 25 - كۈنى ئۆتكۈزۈدىغان بولسا، رۇسلار بۇ بايرامنى كېلەركى يىلى 1 - ئاينىڭ 7 - كۈنىدە ئۆتكۈزۈىدۇ. بايرام يېتىپ كېلىش ئالدىدا ھەممە ئائىلىلەر ئۆيلىرىنى ئارچا ياكى قارىغاي دەرىخىدىن ياسالغان ھەشەمەتلىك مىلاد دەرىخى بىلەن بېزەپ، مول بايراملىق يېمەكلىكلەرنى تەييارلاپ، سېھمانلارنى كۈتىدۇ. كەچتە ئۆيىدە كىشىلەر جەم بولغاندا، چىرايلىق ياسانغان مىلاد بوۋاي كۆپچىلىككە سوۋغا تەقدىم قىلىدۇ، يەنە ئىيسانىڭ تۇغۇلغانلىقى شەرىپىگە خور ئېيتىش يىغىلىشى ئۆتكۈزۈلىدۇ. 1983 - يىلى، ئاپتونوم رايونلۇق خەلق ھۆكۈمىتى مىلاد (روژدېستۋو بايرىمى) بايرىمىدا پۈتۈن شىنجاڭدىكى رۇسلارنى بىر كۈن دەم ئېلىشقا قويۇپ بېرىشنى بەلگىلىدى.

دىن

دىن — كىشىلەرنىڭ بىر خىل ئېتىقادى بولغان دىن ئىجتىمائىي ئىدىئولوگىيىنىڭ بىرى ۋە ئۈستۈن-رۇلىنىڭ بىر قىسمى ھېسابلىنىدۇ. شەرق بىلەن غەرب ئوتتۇرىسىدىكى مۇھىم قاتناش يولىغا جايلاشقان شىنجاڭ قەدىمدىن تارتىپلا كۆپ خىل دىن تەڭ مەۋجۇت بولۇپ كەلگەن رايون ئىدى. مىلادىيىدىن ئىلگىرىلا شىنجاڭدىن ئىبارەت بۇ زېمىنغا كېيىنكى دەۋردىكى ئىپتىدائىي دىن — شامان دىنى تارقىلىپ كىرگەندىن باشقا، ئىلگىرى - كېيىن بولۇپ مەجۇسىي دىنى بىلەن بۇددا دىنىمۇ تارقىلىپ كىرگەندى. مىلادىيە VI ئەسىرنىڭ ئالدى - كەينىدە تويىن دىنى، مانى دىنى ۋە نېستورى دىنى تارقىلىپ كىرگەن. بۇددا دىنى ئەينى ۋاقىتتا شىنجاڭدىكى ئاساسىي دىن بولۇپ، ئۇ گۈللەنگەن مەزگىلدە تارىم ئويمانلىقى بويلىرىدىكى بوستانلىق-لاردا بۇددا ئىبادەتخانىلىرى، بۇددا مۇنارلىرى، بۇددا كېمىرلىرى، راھىيلار كۆپ ئىدى، خوتەن، سۈلى (قەشقەر)، كۈسەن (كۇچار) قاتارلىق جايلار بۇددا دىنىنىڭ داڭلىق مەركىزى بولۇپ قالغانىدى. مىلادىيە IX ئەسىرنىڭ ئاخىرلىرى، X ئەسىرنىڭ باشلىرىدا ئىسلام دىنى ئوتتۇرا ئاسىيا ئارقىلىق جەنۇبىي شىنجاڭ رايونىغا تارقىلىپ كىرگەن، كېيىن قاراخانىيلار سۇلا-لىسىنىڭ قورال كۈچى بىلەن تارقىتىشى ۋە چاغاتاي موڭغۇل خانلىقىنىڭ زورلۇق بىلەن يولغا قويۇشى ئارقى-سىدا ئىسلام دىنى XVI ئەسىردە ئاخىر بۇددا دىنىنىڭ ئورنىنى ئېلىپ، شىنجاڭدىكى ئاساسىي دىن بولۇپ قالغان. شۇنىڭدىن كېيىنمۇ بۇددا دىنى مەۋجۇت بولۇپ تۇرىۋەرگەن ھەمدە ئىلگىرى - كېيىن بولۇپ زاڭزۇ بۇددا دىنى، خرىستىئان دىنى ۋە كاتولىك دىنى قاتار-لىق دىنلار تارقىلىپ كىرگەن. شىنجاڭدا ھازىر ئىسلام دىنى، خەنزۇ بۇددا دىنى، زاڭزۇ بۇددا دىنى، تويىن دىنى، خرىستىئان دىنى، پراۋوسلاۋىيە دىنى بار. خرىستىئان دىنى (پروپېستانتىيە دىنى)، كاتولىك دى-نى شىنجاڭغا ئەپپۇن ئۇرۇشىدىن كېيىن كىرگەن، ئۇزاق يىللاردىن بۇيان، شىنجاڭدىكى ھەر دەرىجىلىك پارتكوملار ۋە خەلق ھۆكۈمەتلىرى پارتىيىنىڭ دىنىي سىياسىتىنى تەۋرەنمەستىن ئومۇميۈزلۈك ئىجرا قى-لىپ، دىنىي ئىشلارنى باشقۇرۇشنى قانۇن بويىچە كۆ-چەيتىپ، دىنىي سوتسىيالىستىك جەمئىيەتكە ئۇيغۇنلى-

شىنجاڭ پائال يېتەكلىدى. بۇنىڭدىن مەقسەت دىنغا ئېتى-قاد قىلىدىغان ئامما بىلەن دىنغا ئېتىقاد قىلمايدىغان ئاممىنى ئىتتىپاقلاشتۇرۇپ، ئۇلارنى مىللەتلەر ئىتتى-پاقلىقىنى ۋە ۋەتەننىڭ بىرلىكىنى قوغداش، جۇڭگوچە سوتسىيالىزىم قۇرۇش ئۈچۈن بىللە تىرىشىپ كۈرەش قىلىدىغان قىلىشتىن ئىبارەتتۇر.

شىنجاڭ ئۇيغۇر ئاپتونوم رايونلۇق ئىسلام دىنى جەمئىيىتى شىنجاڭدىكى يەرلىك ئىسلام دىنى تەشكىلاتىدۇر. 1955 - يىلى 10 - ئاينىڭ 29 - كۈنى شىنجاڭ ئۇيغۇر ئاپتونوم رايونلۇق ئىسلام دىنى جەمئىيىتى بىرىنچى نۆۋەتلىك قۇرۇلتىيىنىڭ بىرىنچى قېتىملىق يىغىنى ئۈرۈمچىدە ئېچىلغان، بۇ يىغىندا ئاپتونوم رايونلۇق ئىسلام دىنى جەمئىيىتىنىڭ نىزام-سىسى مۇزاكىرە قىلىنىپ ۋە ماقۇللىنىپ، ئاپتونوم رايونلۇق ئىسلام دىنى جەمئىيىتى بىرىنچى نۆۋەتلىك ھەيئىتىنىڭ ئەزالىرى سايلاپ چىقىلىپ، ئاپتونوم را-يونلۇق ئىسلام دىنى جەمئىيىتى رەسمىي قۇرۇلغان. ئىسلام دىنى جەمئىيىتىنىڭ ئىككىنچى قېتىملىق قۇ-رۇلتىيى 1980 - يىلى 6 - ئايدا ئېچىلغان. شۇنىڭدىن كېيىن ھەر تۆت يىلدا بىر قېتىم قۇرۇلتاي ئېچىلىپ تۇردى. ئۇزاقتىن بۇيان، بۇ جەمئىيەت پارتىيە ۋە ھۆ-كۈمەتنىڭ دىنىي ئېتىقاد ئەركىنلىكى سىياسىتىنى ئىز-چىل ئەمەلىيلەشتۈرۈشىگە پائال ياردەملىشىپ، ئىسلام دىنى ساھەسىدىكى زاتلارنى ئىتتىپاقلاشتۇرۇپ ۋە تەر-بىيلىپ، ياش دىنىي خادىملارنى يېتىشتۈردى، «قۇر-ئان كەرىم» ۋە «ھەدىس شەرىفى» نى ئۇيغۇرچىغا تەر-جىمە قىلىپ ۋە نەشر قىلدۇرۇپ، ئىسلام دىنىنىڭ سوتسىيالىستىك جەمئىيەتكە ئۇيغۇنلىشىشىنى، دىنىي پائالىيەتلەرنىڭ دۆلەت قانۇنلىرى، قانۇن - نىزاملىرى ۋە سىياسەتلىرىنىڭ يولىغا كىرگۈزۈلۈشىنى تىرىشىپ ئىلگىرى سۈردى، مۇسۇلمانلارنى ھەج - تاۋاب قىلىشقا ۋە دىنىي جەھەتتىكى خەلقئارا دوستانە بېرىش - كېلىش-كە ئۇيۇشتۇردى، شۇنداق قىلىپ، پارتىيە ۋە خەلق ھۆكۈمىتى بىلەن مۇسۇلمانلار ئاممىسىنىڭ ئالاقىسىنى كۈچەيتىش جەھەتتە مۇھىم كۆۋرۈكلۈك رولىنى جارى قىلدۇردى.

ئىسلاھات ئېلىپ بېرىلغان، ئىشك ئېچىۋېتىلگەن.

نىڭ رەھبەرلىرىنى، قىسمەن ئىسلام ئەللىرىنىڭ جۇڭ-گودا تۇرۇشلۇق ئەلچىلىرىنى، ئىسلام دۇنياسى ئىتتىپاقىنىڭ، دۇنيا ئىسلام تەرەققىيات بانكىسىنىڭ ئەمەلدارلىرىنى، شۇنىڭدەك ھىندىستان، ياپونىيە، تۈركىيە، ئايلاند قاتارلىق دۆلەتلەردىن كەلگەن زىيارەتچىلەر-نى كۈتۈۋالغان

شىنجاڭ ئۇيغۇر ئاپتونوم رايونلۇق بۇددا
 دىنىي جەمئىيىتى شىنجاڭدىكى يەرلىك بۇددا دىنى تەشكىلاتىدۇر، 1983 - يىلى 12 - ئاينىڭ 23 - كۈنى ئاپتونوم رايونلۇق بىرىنچى نۆۋەتلىك بۇددا دىنى قۇرۇلتىيى ئېچىلغان. بۇ يىغىن خەلق ھۆكۈمىتىنىڭ دىنىي ئېتىقاد ئەركىنلىكى سىياسىتىنى ئىجرا قىلىشقا ياردەملىشىپ، پۈتۈن ئاپتونوم رايوندىكى بۇددا مۇخلىسلىرىنى بۇددا دىنىنىڭ ئېسىل ئەنئەنىلىرىگە ۋارىسلىق قىلىش ۋە ئۇنى جارى قىلدۇرۇش، سوتسىيالىستىك زامانىۋىلاشتۇرۇش قۇرۇلۇشىغا پائال قاتنىشىش يولىدا ئىتتىپاقلاشتۇرۇپ، ھەرىكەت خەلقىنىڭ ئىتتىپاقلىقىنى ئىلگىرى سۈرۈش، ۋەتەننىڭ بىرلىكىنى قوغداشنى ئۆزىگە مەقسەت قىلغان.

1983 - يىلىدىن بۇيان، ئاپتونوم رايونلۇق بۇددا دىنىي جەمئىيىتى بۇددا دىنى ساھەسىدىكى زاتلار ئۈچۈن توققۇز قارار كۇرس ئاچقان، بۇ كۇرسلارنىڭ سەككىز قارارنى زاڭزۇ بۇددا دىنىدىكىلەر ئۈچۈن ئاچقان، بىر قارارنى خەنزۇ بۇددا دىنىدىكىلەر ئۈچۈن ئاچقان، ئىلگىرى - كېيىن بولۇپ 30 نەپەر مانجى (بۇددا دىنى تالىپى) نى بىلىم ئاشۇرۇش ئۈچۈن شىنجاڭدىكى بىرەبىك ئىبادەتخانىسى بىلەن ئىچكى موڭغۇلدىكى باگىر ئىبادەتخانىسىغا ئەۋەتكەن. شىنجاڭغا زىيارەتكە كەلگەن بەنچەن ھەزرەتنى، جۇڭگو بۇددا دىنىي جەمئىيىتى شىنجاڭ شۆبىسىنىڭ مۇئاۋىن باشلىقى شىنجاڭ لوساڭجىيەنزەننى كۈتۈۋالغان، شىنجاڭغا ئېكسكۇرسىيە ۋە زىيارەتكە كەلگەن «ياپونىيە رىشىو كوسېي كاي مەزھىبى شۇەن زاڭ دەرمە چارىە بۇددا يادىكارلىقلىرىنى تاۋاپ قىلىش ئۆمىكى»، «ياپونىيە دوستلۇق بۇددا دىنىي يوسۇنلىرىنى تەتقىق قىلىش - جۇڭگونى زىيارەت قىلىش ئۆمىكى» ۋە كانادا بۇددا دىنىي جەمئىيىتىنىڭ مۇئاۋىن باشلىقى چېڭشەن ھەزرەت قاتارلىقلارنى كۆپ قېتىم كۈتۈۋالغان؛ 1990 - يىلى «شىنجاڭ بۇددا دىنى ۋە مەدەنىيىتى ئىلمىي مۇھاكىمە يىغىنى» غا قاتناشقان ۋە 1994 - يىلى «كومۇراجۇئا تۇغۇلغانلىقىغا 1650 يىل توشقانلىقى مۇناسىۋىتى بىلەن ئېچىلغان تەتقىقات ۋە مۇھاكىمە يىغىنى» نى ئۇيۇشتۇرغان.

دىن بېرى، ھەرقايسى ۋىلايەت، ئوبلاست، شەھەر، ناھىيىلەردە كەينى - كەينىدىن 80 دىن ئارتۇق ئىسلام دىنىي جەمئىيىتى قۇرۇلدى.

شىنجاڭ ئىسلام دارىلفۇنۇنى شىنجاڭدىكى ئىسلام دىنى ئالىي بىلىم بۇرتى. ئۇ — 1982 - يىلى 9 - ئاينىڭ 10 - كۈنى گوۋۇيۈەننىڭ تەستىقى بىلەن تۇنجى تۈركۈمدە قۇرۇلغان يەرلىك بەش ئىسلام دارىلفۇنۇنىنىڭ بىرى. بۇ دارىلفۇنۇننىڭ كونكرېت ۋەزىپىسى مۇنداق ئۈچ جەھەتتىن تۈز ئىچىگە ئالىدۇ: (1) پۈتۈن شىنجاڭنىڭ ھەرقايسى جايلىرىغا يۇقىرى سەۋىيىلىك ياش بىر ئەۋلاد ۋەتەنپەرۋەر دىنىي خادىملارنى يېتىشتۈرۈپ بېرىش؛ (2) پۈتۈن شىنجاڭنىڭ ھەرقايسى جايلىرىغا ۋەزىپە ئۆتەۋاتقان ياش ۋە ئوتتۇرا ياش، تەسىرى بار دىنىي خادىملارنى تەربىيەلەپ بېرىش؛ (3) پۈتۈن شىنجاڭنىڭ ھەرقايسى جايلىرىدىكى ئىسلام جەمئىيەتلىرى ئاچقان دىنىي كۇرسلارغا كەينى جەھەتتىن يېتەكچىلىك قىلىش. بۇ دارىلفۇنۇننى ئاپتونوم رايونلۇق مىللەتلەر دىنى ئىشلىرى كومىتېتىنىڭ رەھبەرلىكىدە ئاپتونوم رايونلۇق ئىسلام دىنىي جەمئىيىتى قۇرغان. ئۇ 1987 - يىلى تۇنجى تۈركۈم ئوقۇغۇچى قوبۇل قىلغاندىن باشلاپ، 1998 - يىلىغىچە بەش يىللىق تۈزۈمىدىكى بولۇق كۇرس سىنىپىغا ئالتە قاراردا 309 ئوقۇغۇچى قوبۇل قىلغان، ئۇلاردىن تۆت قاراردا 166 ئوقۇغۇچى ئوقۇش پۈتتۈرگەن، ئۇلارنىڭ



شىنجاڭ ئىسلام دارىلفۇنۇنى

كۆپىنچىسى ناھىيە ۋە شەھەرلەردىكى نۇقتىلىق مەسچىتلەرنىڭ ئىماملىقىغا ياكى دىنىي مەكتەپلەرنىڭ مۇدەررىسلىكىگە ئورۇنلاشتۇرۇلغان. بۇ دارىلفۇنۇن يەنە ۋەزىپە ئۆتەۋاتقان ياش ۋە ئوتتۇرا ياش دىنىي خادىملار ئۈچۈن يەتتە قارار كۇرس ئاچقان، تەخمىنەن مىڭچە كىشى بۇ كۇرسلارغا قاتناشقان. بۇ دارىلفۇنۇن ئىلگىرى - كېيىن بولۇپ ئىران، مالايسىيا، ھىندونېزىيە، ئەرەب بىرلەشمە خەلىپىلىكى قاتارلىق دۆلەتلەر.

1989 - يىلى 1 - ئايدا «ۋاپات بولغان بەنچەن ھەزرەت X نىڭ روھ ئالمىشىنى تىلەش دەرمە مۇرا - سىمى» نى ئۆتكۈزگەن. 1987 - يىلى 3 - ئايدا گۇڭشىڭ گىگەن X ۋاپات بولغاندىن كېيىن، ئىز - دەش، پەرق ئېتىش ئاساسىدا 1994 - يىلى 7 - ئاينىڭ 3 - كۈنى بايىنغولىن موڭغۇل ئاپتونوم ئوبلاستىنىڭ خېجىڭ ناھىيىسىدىكى خۇاڭمياۋ ئىبادەتخانىسىدا گۇڭشىڭ گىگەن X نىڭ ۋەزىپىگە ئولتۇرۇش مۇراسىمىنى ئۆتكۈزگەن. 1998 - يىلى جۇڭگو بۇددا دىنى جەمئىيىتىنىڭ ئۇيۇشتۇرۇشى بىلەن شىنجاڭدىكى بۇددا دىنى خاراكتېرىنى ئېكسكۇرسىيە قىلىپ، بۇددا ئەقىدە - دىنىنىڭ شىنجاڭغا تارقىلىپ كىرگەن تارىخى مۇسا - پىسىنى ئەسلىش پائالىيىتى ئۈچۈن شىنجاڭغا كەلگەن «بۇددا دىنىنىڭ جۇڭگوغا كىرگىنىگە 2000 يىل توش - قانلىقى مۇناسىۋىتى بىلەن مۇقەددەس نەرسىنى ئېلىپ كەلگەن راھىبلار ئۆمىكى» نى كۆتۈۋالغان.

ئاپتونوم رايونلۇق بۇددا دىنى جەمئىيىتى قۇرۇل - غاندىن كېيىن، ئۈرۈمچى شەھىرى، بورتالا موڭغۇل ئاپتونوم ئوبلاستى، بايىنغولىن موڭغۇل ئاپتونوم ئوب - لاسى ۋە خېجىڭ، خوشۇت ناھىيىسى قاتارلىق جايلار - دىمۇ ئىلگىرى - كېيىن بولۇپ بۇددا دىنى جەمئىيىتى قۇرۇلغان.

ھاكىمىيەت بىلەن دىننى ئايرىدۇ - ۋېتىش جۇڭگو كوممۇنىستىك پارتىيىسى ۋە خەلق ھۆكۈمىتىنىڭ جۇڭگودا دىن بىلەن ھاكىمىيەتنىڭ مۇنا - سىۋىتىنى بىر تەرەپ قىلىشتىكى مۇھىم پرىنسىپى. دىنغا ئىشىنىش پۇقرالارنىڭ شەخسىي ئىشى، خەلق ھۆكۈمىتى ئاساسىي قانۇن، قانۇن ۋە سىياسەت دائى - رىسىدىكى بارلىق نورمال دىنىي پائالىيەتنى قوغدايدۇ. ھەرقايسى دىنىي تەشكىلاتلار ئۆزىگە ئۆزى خوجا بولغان ھالدا دىنىي ئىشلارنى يولغا قويىدۇ ھەمدە ئېھتىياجغا قاراپ دىنىي مەكتەپلەرنى ئاچىدۇ، ھەرخىل ئىجتىما - ئىي پاراۋانلىق مۇلازىمەت ئىشلىرىنى يولغا قويىدۇ. لېكىن، ھەرقانداق بىر دىن دۆلەت مەمۇرىيىتى، ئەد - لىيە، مەدەنىيەت ۋە مائارىپ، نىكاھ، پىلانلىق تۈ - غۇت، ھەق - تەلپ دەۋاسى قاتارلىق سىياسىي ۋە ئىجتىمائىي ئىشلارغا ئارىلاشما بولمايدۇ. دىننى دۆلەت قانۇنىنىڭ ئۈستىگە قويۇشقا بولمايدۇ. دىنىي پائالىيەت ئاساسىي قانۇن، قانۇنلار، قائىدە - نىزاملار ۋە سىيا - سەت يول قويغان دائىرىدىن چىقىپ كەتسە بولمايدۇ، دىنىي قائىدە - يوسۇنلار دۆلەت قانۇنىغا زىت كېلىپ قالغاندا، قانۇننى ئۆلچەم قىلىش، دىنىي قائىدە - يو -

سۇننى تېگىشلىك دەرىجىدە ئىسلاھ قىلىش كېرەك. ھاكىمىيەت بىلەن دىننى ئايرىۋېتىش دىنىي ساھەدىكى زاتلارنىڭ دۆلەت ئىشلىرى ئۈستىدىكى كېڭىشىشكە ۋە ئۇ ئىشلارنى باشقۇرۇشقا قاتنىشىشنى چەتكە قاقمايدۇ. جۇڭگودىكى دىنغا ئېتىقاد قىلىدىغان ئامما بىلەن دىنىي ساھەدىكى زاتلار ئالدى بىلەن جۇڭخۇا خەلق جۇمھۇرىي - يىتىنىڭ پۇقرالىرى ھېسابلىنىدۇ. شۇڭا، ئۇلار سوت - سىياسىيلىق دېموكراتىيە، ئەركىنلىك ۋە باراۋەرلىك تىن كەڭ تۈردە بەھرىمەن بولىدۇ، ئاساسىي قانۇن بەخىش ئەتكەن ھوقۇقلاردىن باشقا پۇقرالارغا ئوخشاشلا بەھرىمەن بولىدۇ ۋە شۇلارغا ئوخشاشلا مەجبۇرىيەت ئۆتەيدۇ. شىنجاڭدا دىنىي ساھەدىكى زاتلارنىڭ شەرتكە توشىدىغانلىرى باشقا ساھەدىكى زاتلارغا ئوخشاشلا ھەر دەرىجىلىك خەلق قۇرۇلتايلىرىغا ۋەكىل بولۇپ سايلى - نىپ ياكى سىياسىي كېڭەشنىڭ ھەر دەرىجىلىك كومى - تېتىلىرىنىڭ ئەزاسى بولۇشقا كۆرسىتىلىپ، دۆلەت ئىشلىرىدا تېگىشلىك رول ئوينىيالايدۇ. پارتىيە ۋە ھۆكۈمەتنىڭ چوڭ - چوڭ سىياسەتلەرنى ۋە دىنىي جەھەتتىكى كونكرېت سىياسەتلىرىنى، قانۇن - نىزام قاتارلىقلارنى تۈزگەندە، دىنىي ساھەدىكىلەرنىڭ پىكىر - ىنى ئېلىشقا ئەھمىيەت بېرىدۇ. ھەرقايسى دىنىي تەش - كىلاتلار ۋە دىنىي ساھەدىكى زاتلارمۇ تۈرلۈك يوللار ئارقىلىق ھۆكۈمەتنىڭ ئالاقىدار تارماقلىرىغا ياكى بىۋا - سىتىلا پارتىيە تەشكىلاتىغا ۋە ھۆكۈمەتكە دىنىي ساھەدە - كىلەرنىڭ تەلەپلىرىنى يەتكۈزۈپ تۇرىدۇ ياكى تەكلىپ - لەرنى بېرىپ تۇرىدۇ. پارتىيە تەشكىلاتلىرى، ھۆكۈ - مەتلەر، خەلق قۇرۇلتايلىرى، سىياسىي كېڭەشلەر دە - ىنىي ساھەدىكىلەر بەرگەن تەكلىپلەرنى ئالاقىدار ئورۇن - لارنىڭ ئەمىتايىدىل تەتقىق قىلىشىغا ئۆز ۋاقتىدا يوللاپ بېرىدۇ ۋە بىر تەرەپ قىلىدۇ.

دىنىي ئېتىقاد ئەركىنلىكى جۇڭگو كومى - نىستىك پارتىيىسى ۋە خەلق ھۆكۈمىتىنىڭ دىن ئېتىقادىغا قارىتا قانۇن بىلەن چەكلەش سىياسىتىدۇر. پۇقرالار دىنغا ئېتىقاد قىلىش ئەركىنلىكىگە ئىگە، دىنغا ئېتىقاد قىلماسلىق ئەركىنلىكىگە ئىگە؛ بۇ دىنغا ئېتىقاد قىلىش ئەركىنلىكىگە ئىگە؛ ئۇ دىنغا ئېتىقاد قىلىش ئەركىنلىكىگە ئىگە؛ بىر دىننىڭ بۇ مەزھىپىگە ئېتىقاد قىلىش ئەركىنلىكىگە ئىگە؛ ئۇ مەزھىپىگە ئېتىقاد قىلىش ئەركىنلىكىگە ئىگە؛ ئىلى - گىرى ئېتىقاد قىلىنغان بولسا ھازىر ئېتىقاد قىلىش ئەركىنلىكىگە ئىگە؛ ئىلگىرى ئېتىقاد قىلغان بولسا ھازىر ئېتىقاد قىلماسلىق ئەركىنلىكىگە ئىگە. دۆ -

تىپاقلىشىش جۇڭگو كوممۇنىستىك پارتىيىسى ۋە خەلق ھۆكۈمىتىنىڭ سوتسىيالىزم دەۋرىدە رەھبەرلىك قىلىدىغان كەڭ كۆلەمدىكى ۋە تەنپەرۋەرلەر بىرلىك سېپىنىڭ مۇھىم تەركىبىي قىسمىدۇر. شىنجاڭدىكى ھەر خىل دىنىي خادىملار: 1998 - يىلىدىكى ستاتىستىكىغا ئاساسلانغاندا، ئىسلام دىنىدىكى ئىماملار 29 مىڭدىن ئارتۇق، زاڭزۇ بۇددا دىنىنىڭ بۇتخانىدىكى لامالىرى 359 نەپەر، خەنزۇ بۇددا دىنىنىڭ ئۇپاسەكەلىرى 14 نەپەر، خرىستىئان دىنىنىڭ پاستورى ئىككى نەپەر، پىرىسبىتېرى ئون نەچچە نەپەر، كاتولىك دىنىنىڭ پوپى بىر نەپەر، شىنجاڭ ئۇيغۇر ئاپتونوم رايونىدىكى ھەر دەرىجىلىك پارتىيە تەشكىلاتلىرى دىنىي ساھەدىكى زاتلارنى قولغا كەلتۈرۈش ۋە ئۇلار بىلەن ئىتتىپاقلىشىش، ئۇلارنى تەربىيەلەش خىزمىتىگە ئىنتايىن ئەھمىيەت بەردى. XX ئەسىرنىڭ 50 - يىللىرىدا ئېلىپ بېرىلغان ئىجارە ھەققىنى كېسەيتىش، زومىگەرلەرگە قارشى تۇرۇش، يەر ئىسلاھاتى ئېلىپ بېرىش ۋە سوتسىيالىستىك ئۆزگەرتىش ھەرىكەتلىرىدىلا ئىجتىمائىي ئىسلاھاتنىڭ ئوڭۇشلۇق ئېلىپ بېرىلىشىنى ياقلىغان ۋە قوللىغان دىنىي ساھەدىكى زاتلار بىلەن ئىتتىپاقلىشىشقا ۋە ئۇلارنى تەربىيەلەشكە پايدىلىق بولغان سىياسەت ۋە تەدبىرلەرنى قوللانغانىدى. جۇڭگو كوممۇنىستىك پارتىيىسى 11 - نۆۋەتلىك مەركىزىي كومىتېتىنىڭ ئۈچىنچى ئومۇمىي يىغىنىدىن كېيىن ئاپتونوم رايونلۇق پارتكوم شىنجاڭنىڭ ئەمەلىيىتىگە ئاساسلەن، دىنىي ساھەدىكىلەرنى قولغا كەلتۈرۈش، ئۇلار بىلەن ئىتتىپاقلىشىش ۋە ئۇلارنى تەربىيەلەش خىزمىتىدە ئاساسەن مۇنۇ ئۈچ ھالقىنى چىڭ تۇتتى: (1) دىنىي ساھەدىكىلەرگە قارىتىلغان سىياسىي ئىدىيىۋى تەربىيىنى كۈچەيتتى. شىنجاڭ سوتسىيالىزم ئىقتىسادى تۈتى، ھەرقايسى ۋىلايەت، ئوبلاست ۋە شەھەرلەردىكى سىياسىي مەكتەپلەر، ناھىيىلەردە ئېچىلغان ئۆگىنىش كۇرسلىرى ۋە يېزا - بازارلاردا قۇرۇلغان ئۆگىنىش گۇرۇپپىلىرى ئارقىلىق ئىسلاھات ۋە تەرەققىياتقا ھەم ئۇلارنىڭ ئىدىيىۋى ئەمەلىيىتىگە بىرلەشتۈرۈلگەن ھالدا، ئۇلارغا قارىتا سوتسىيالىستىك تەربىيە، ۋە تەنپەرۋەرلىك تەربىيىسى، مىللەتلەر ئىتتىپاقلىقىنى، ۋە تەننىڭ بىرلىكىنى قوغداش تەربىيىسى ئېلىپ بېرىلدى. (2) دىنىي ساھەدىكىلەر ئىچىدىن ۋەكىللىك خاراكتېرى بىر قەدەر كۈچلۈك بولغان ۋە شەرتكە ئۇيغۇن كېلىدىغان ۋە تەنپەرۋەر زاتلار ھەر دەرىجىلىك خەلق قۇرۇلتايلىرىنىڭ ۋەكىللىكىگە سايلاندى ياكى ھەر دەرىجىلىك سىياسىي كېڭەشچىلەرنىڭ ئەزالىقىغا كۆرسىتىلدى.

لەت دىنغا ئېتىقاد قىلىش ئەركىنلىكىگىمۇ ھۆرمەت قىلىدۇ ۋە ئۇنى قوغدايدۇ، دىنغا ئېتىقاد قىلماسلىق ئەركىنلىكىگىمۇ ھۆرمەت قىلىدۇ ۋە ئۇنى قوغدايدۇ، مانا بۇ — مۇشۇ سىياسەتنىڭ تۈپ مەزمۇنى. شىنجاڭ ئۇيغۇر ئاپتونوم رايونىدا بىر قانچە خىل دىن مەۋجۇت، دىنغا ئېتىقاد قىلىدىغانلار بىر قەدەر كۆپ، ئاپتونوم رايوندىكى ھەر دەرىجىلىك پارتىيە تەشكىلاتلىرى ۋە خەلق ھۆكۈمەتلىرى دىنىي ئېتىقاد ئەركىنلىكىنى سىتتىنى ئەستايىدىل ئىجرا قىلىپ، مەۋجۇت بولۇپ تۇرۇۋاتقان مەسىلىلەرنى ھەل قىلىشقا ئەھمىيەت بەردى. ئومۇمەن، ئاساسىي قانۇن، قانۇن، قائىدە - نىزاملار ۋە سىياسەتلەر يول قويغان دائىرە ئىچىدىكى دىنىي پائالىيەتلەر، مەسىلەن: دىنىي پائالىيەت سوراۋىلىرىدا، شۇنىڭدەك دىن مۇخلىسلىرى ئادەت بويىچە ئۆز ئائىلىلىرىدە ئېلىپ بارغان ناماز ئوقۇش، روزا تۇتۇش، كۈجە يېقىش، بۇتقا چوقۇنۇش، ئىبادەت قىلىش، ئەمرىمەرۇپ قىلىش، قىرائەت قىلىش، ۋەز ئېيتىش، مىسسا ئۆتكۈزۈش، تەئىس قىلىش، ئاخىرەتلىك ياغ سۇرتۇش، شۇنىڭدەك دىنىي ھېيت - بايراملارنى ئۆتكۈزۈش قاتارلىق نورمال پائالىيەتلەر قانۇندا قوغدىلىدۇ ھەمدە بۇلار ئۈچۈن مۇۋاپىق دىنىي پائالىيەت سوراۋىلىرى ئورۇنلاشتۇرۇلىدۇ. تىزىمغا ئالدۇرۇلغان دىنىي پائالىيەت سوراۋىلىرىنىڭ قانۇنىي ھوقۇقى ۋە مەنپەئەتى قانۇن تەرىپىدىن قوغدىلىدۇ. ۋە تەنپەرۋەرلىك نىيەت تەشكىلاتلىرىنىڭ ئەمەلىي ئېھتىياجغا قاراپ پىلانلىق ھالدا دىنىي خادىملارنى تەربىيەلەشكە مەدەت بېرىلىدۇ. دىنىي خادىملارنىڭ نورمال دىنىي پائالىيەت ئېلىپ بېرىش ھوقۇقى ھۆرمەتلىنىدۇ ۋە قوغدىلىدۇ. كۆپچىلىك كىشىلەر دىنغا ئېتىقاد قىلمايدىغان جايلاردا دىنغا ئېتىقاد قىلىدىغان ئاز سانلىق ئاممىنىڭ ھوقۇقىغا ھۆرمەت قىلىش ۋە ئۇنى قوغداشقا ئالاھىدە ئەھمىيەت بېرىلىدۇ؛ كۆپچىلىك كىشىلەر دىنغا ئېتىقاد قىلىدىغان جايلاردا دىنغا ئېتىقاد قىلمايدىغان ئاز سانلىق ئاممىنىڭ ھوقۇقىغا ھۆرمەت قىلىش ۋە ئۇنى قوغداشقا ئەھمىيەت بېرىلىدۇ. دىنىي ئېتىقاد ئەركىنلىكى سىياسىتىنى ئىجرا قىلىشنىڭ تۈپ چىقىش نۇقتىسى بىلەن ئاخىرقى نۇقتىسى دىنغا ئىشىنىدىغان ئامما بىلەن دىنغا ئىشىنىدىغان ئاممىنى ئىتتىپاقلاشتۇرۇپ، جۇڭگونىڭ سوتسىيالىستىك زامانىۋىلاشتۇرۇش قۇرۇلۇش ئىشلىرى ئۈچۈن ئورتاق كۈچ چىقىرىدىغان قىلىشتىن ئىبارەتتۇر.

دىنىي ساھەدىكى زاتلار بىلەن ئىتتىپاقلىشىش

1998 - يىلىدىكى ستاتىستىكىغا ئاساسلانغاندا، شىنجاڭ بويىچە دىنىي ساھەدىكىلەردىن ھەر دەرىجىلىك خەلق قۇرۇلتايلىرىنىڭ ۋەكىللىكىگە سايلانغان، ھەر دەرىجىلىك سىياسىي كېڭەشلەرنىڭ ئەزالىقىغا ۋە ھەر دەرىجىلىك ئىسلام دىنىي جەمئىيەتلىرى، بۇددا دىنىي جەمئىيەتلىرىنىڭ ھەيئەتلىكىگە كۆرسىتىلگەنلەر 4 مىڭ 700 دىن ئاشقان. (3) دىنىي ساھەدىكىلەر ئىچىدىكى تۇرمۇشدا قىيىنچىلىق بار ۋە تەنپەرۋەر زاتلارغا مەلۇم تۇرمۇش ياردەم پۇلى بېرىلدى. 1998 - يىلىدىكى ستاتىستىكىغا ئاساسلانغاندا، ياردەم بېرىلگەنلەر تەخمىنەن بەش مىڭدىن، شۇ يىلى ياردەم بېرىلگەن پۇل سەككىز مىليون يۈەندىن ئاشقان. يۇقىرىقى خىزمەتلەر ئارقىلىق، دىنىي ساھەدىكى زاتلارنى يەنىمۇ ئۈنۈملۈك ھالدا قولغا كەلتۈرۈش، ئۇلار بىلەن ئىتتىپاقلىشىش ۋە ئۇلارنى تەربىيەلەش ئىشقا ئاشۇرۇلۇپ، ئۇلار ئىسلام ھات ئېلىپ بېرىش، ئىشكىنى سىرتقا ئېچىۋېتىش ۋە سوتسىيالىستىك زامانىۋىلاشتۇرۇش قۇرۇلۇشى ئۈچۈن خىزمەت قىلدۇرۇلدى، پارتىيىنىڭ دىنىي ساھەدىكىلەر بىلەن بولغان ۋە تەنپەرۋەرلىك بىرلىك سېپى ئۈز-لۈكسىز مۇستەھكەملەندى ۋە كېڭەيدى.

ياش دىنىي خادىملىرىنى تەربىيەلەش جۇڭگو كوممۇنىستىك پارتىيىسى ۋە خەلق ھۆكۈمىتىنىڭ دىنىي خادىملارنى تەربىيەلەپ يېتىشتۈرۈش سىياسىتىدۇر. شىنجاڭدا ياش دىنىي خادىملارنى يېتىشتۈرۈشتە ئوخشاش بولمىغان مەزگىلدە ئوخشاش بولمىغان ئۇسۇللار قوللىنىلغان. 50 - يىللاردىن 60 - يىللارنىڭ ئوتتۇرىلىرىغىچە ئاساسەن پېشقەدەم دىنىي زاتلار مەسچىت ۋە مەدرىسەلەردە، لاما ئىبادەتخانىلىرىدا ياكى ئائىلىلەردە ئىختىيارىي ھالدا تالىپلارنى تەربىيەلەمگەن. جۇڭگو كومپارتىيىسى 11 - نۆۋەتلىك مەركەزىي كومىتېتىنىڭ ئۈچىنچى ئومۇمىي يىغىنىدىن كېيىن، ئاپتونوم رايونلۇق ئىسلام دىنىي جەمئىيەتلىرى بەلگىلىمە چىقىرىپ، ئاپتونوم رايونلۇق ئىسلام دىنىي جەمئىيەتلىرىنىڭ دائىمىي ھەيئىتى بولغان دىنىي زاتلاردىن ھەر بىرىنىڭ ئىككىدىن ئۈچكىچە تالىپ تەربىيەلەشنى، ئاپتونوم رايونلۇق ئىسلام دىنىي جەمئىيەتلىرىنىڭ دائىمىي ھەيئىتى يوق ناھىيە - شەھەرلەردە ئاپتونوم رايونلۇق ئىسلام دىنىي جەمئىيەتلىرىنىڭ ھەيئەتلىرى ئىچىدىن كۆرسىتىلگەن كىشىنىڭ تالىپ تەربىيەلەشنى بەلگىلىگەن. 90 - يىللاردىن باشلاپ ئاپتونوم رايونلۇق ئىسلام دىنىي جەمئىيەتلىرى پىلانلىق ۋە مەقسەتلىك ھالدا ياش بىر ئەۋلاد ۋە تەنپەرۋەر دىنىي خادىملارنى تەربىيەلەش

لەشكە مەسئۇل بولۇپ، ئاساسەن مۇنۇ ئىككى خىل ئۇسۇلنى قوللاندى: بىرىنچى، ئاپتونوم رايونلۇق ئىسلام دارىلفۇنۇنىنى ياخشى باشقۇرۇپ، ئالىي دىنىي بىلىم سەۋىيىسىگە ئىگە ئىختىساس ئىگىلىرىنى تەربىيەلەش؛ ئىككىنچى، ھەرقايسى ۋىلايەت، ئوبلاست ۋە شەھەرلەردە ئىسلام دىنىي جەمئىيەتلىرى دىنىي كۇرسلارنى ئېچىپ، ئەمەلىي ئېھتىياجغا قاراپ ئوتتۇرا ۋە باشلانغۇچ سەۋىيىدىكى دىنىي خادىملارنى تەربىيەلەش. 1998 - يىلىنىڭ ئاخىرىدىكى ستاتىستىكىغا قارىغاندا، شىنجاڭ ئىسلام دارىلفۇنۇنى بەش يىللىق ئوقۇش تۈزۈمىدىكى ئالتە قارار تولۇق كۇرس سىنىپىغا 309 ئوقۇغۇچى قوبۇل قىلغان بولۇپ، ئۇلاردىن تۆت قاراردا ئوقۇش پۈتتۈرگەن 160 نەپەر ئوقۇغۇچىنى نۇقتىلىق مەسچىتلەردە دىنىي ۋەزىپە ئۆتەشكە ياكى دىنىي كۇرسلاردا ئوقۇتقۇچىلىق قىلىشقا تەقسىم قىلغان. ھەرقايسى ۋىلايەت، ئوبلاست ۋە شەھەرلەردە 30 قارار دىنىي كۇرس ئېچىپ، ئوتتۇرا ۋە باشلانغۇچ سەۋىيىدىكى دىنىي خادىمدىن تەخمىنەن 1000 كىشىنى تەربىيەلەگەن. بۇلاردىن باشقا، ئىسلام دىنىي جەمئىيەتلىرى ئەمەلىي ئېھتىياجغا قاراپ، ئاساسىي قاتلامنى كۆزدە تۇتۇپ، ناھىيە (شەھەر) لىك ئىسلام دىنىي جەمئىيەتلىرىنىڭ مۇئاۋىن باشلىقى دەرىجىلىك ئابزۇپلۇق ۋە دىنىي بىلىم سەۋىيىسى بىر قەدەر يوقىرى ۋە تەنپەرۋەر دىنىي زاتلارنىڭ ئىككىدىن ئۈچكىچە تالىپ تەربىيەلەشنى، تەربىيەلەش ۋاقتىنىڭ ئومۇمەن 2 - 3 يىل بولۇشىنى بەلگىلىدى. بۇ تالىپلارنىڭ بەزىسى يېزا، كەنت مەسچىتلىرىدە دىنىي ۋەزىپە ئۆتەش بولىدۇ، بەزىسى ئۆزى تەۋە بولغان ۋىلايەت، ئوبلاست ۋە شەھەرلەردە ئېچىلغان دىنىي كۇرسلارغا ياكى شىنجاڭ ئىسلام دارىلفۇنۇنىغا بېرىپ بىلىم ئاشۇرسا بولىدۇ. ئاپتونوم رايونلۇق بۇددا دىنىي جەمئىيەتلىرى ھازىر بار دىنىي خادىملارنى ئۆزى تەربىيەلەنگەندىن باشقا، يەنە 30 نەپەر مانجى (تالىپ) نى ئايرىم - ئايرىم ھالدا ئىچكى موڭغۇل ئاپتونوم رايونى ۋە شىزاڭ ئاپتونوم رايونىدىكى مەشھۇر ئىبادەتخانىلارغا بىلىم ئاشۇرۇشقا ئەۋەتتى. خرىستىئان دىنىي ۋە كاتولىك دىنىي جەمئىيەتلىرىمۇ ئۆز خادىملىرىنى ئىمتىھان ئالغاندىن كېيىن، بېيجىڭدىكى ئىسلام يەت ئىنىستىتۇتىغا داۋاملىق تۈردە ئوقۇشقا ئەۋەتىپ تۇردى.

دىنىي جەھەتتىكى دوستانە بىرلىش - كېلىشلەر جۇڭگودىكى دىنىي تەشكىلاتلار ۋە دىنىي ساھەدىكى زاتلارنىڭ چەت ئەللەردىكى دىنىي

كىنلىكى سىياسىتى تەشۋىق قىلىنىپ، جۇڭگو خەلقى بىلەن دۇنيادىكى ھەرقايسى ئەللەر خەلقى. ىرى ئوتتۇرىسىدىكى ئۇزۇن چۈشەنچە ۋە دوستلۇق ئىلگىرى سۈرۈلدى.

دىنىي تۈزۈم ئىسلاھاتى ماھىيەتتە ئىسلام دىنىي، زاڭزۇ بۇددا دىننىڭ فېئوداللىق ئىمتىياز ۋە ئېكسپىلاتاتسىيە تۈزۈمىنى بىكار قىلىشتۇر. جۇڭخۇا خەلق جۇمھۇرىيىتى قۇرۇلۇشتىن بۇرۇن دىنىي تۈزۈم بىلەن فېئوداللىق تۈزۈم بىرلىشىپ، دىنغا ئېتىقاد قىلغۇچى كەڭ ئاممىنى ئېزىپ كەلگەنىدى. جۇڭخۇا خەلق جۇمھۇرىيىتى قۇرۇلغاندىن كېيىن، دېموكراتىك ئىسلاھات ئارقىلىق «دىننىڭ سىياسىي جەھەتتىكى ئىمتىيازلىرى (مەسىلەن، ئۆشرە - زاكات) پەيدىن - پەي بىكار قىلىندى، دىنىي ئىبادەتخانىلار نۇرغۇن يەر - زېمىننى ئىگىلىۋالغان ئەھۋال ئىجارە ھەققىنى كېمەي - تىش ۋە يەر ئىسلاھاتى ئېلىپ بېرىش ھەرىكىتى ئارقى - لىق مۇۋاپىق ھالدا ئۆزگەرتىلدى. ئاپتونوم رايونلۇق پارتكوم مەركىزىي خەلق ھۆكۈمىتىنىڭ يوليورۇقىغا ئاساسەن، شىنجاڭنىڭ ئەمەلىي ئەھۋالىنى ئاساس قىلىپ، 1959 - يىلى 4 - ئايدا «ئىسلام دىنى، لاما دىنى تۈزۈمىنى ئىسلاھ قىلىش توغرىسىدىكى يوليورۇق» نى تارقىتىپ، تۈرلۈك ئىجتىمائىي ئىسلاھاتلارغا بىرلەشتۈرۈپ، سالماق پوزىتسىيە بىلەن ئاممىنى ھەرىكەتلەندۈرۈپ ۋە ئاسىغا تايىنىپ، نامۇۋاپىق دىنىي تۈزۈملەرنى ئىسلاھ قىلىشنى قارار قىلدى. پارتىيە ئەزالىرى، كادىرلار ۋە زىيالىيلار ئىچىدە ئاتېئىزىم تەربىيىسى ئېلىپ بېرىش، خەلق ئاممىسى ئىچىدە پار - تىيىنىڭ دىنىي ئېتىقاد ئەركىنلىكى سىياسىتىنى ئو - مۇمىۋۇز لۈك تەشۋىق قىلىپ، دىنىي ساھەدىكى زاتلار بىلەن ئىتتىپاقلىشىپ ۋە ئۇلارنى تەربىيەلەپ، دىنىي ئىمتىياز ۋە دىنىي تۈزۈمنى بىكار قىلىپ، مىللەت تونغا ئورۇنۇپلەپ ئەكىسلىتىشنىڭ ھەرىكەت ئېلىپ بېرىۋاتقان ئۇنسۇرلارغا زەربە بېرىش تەلپ قىلىندى. سوتسىيالىستىك تەلىم - تەربىيە ھەرىكىتى ئارقىلىق دىننىڭ فېئوداللىق ئىمتىيازى ۋە ئېزىش - ئېكسپىلاتاتسىيە قىلىش تۈزۈمى ئاساسىي جەھەتتىن بىكار قىلىندى.

دىنىي ئىشلارنى باشقۇرۇش ھۆكۈمەتنىڭ دىنغا مۇناسىۋەتلىك قانۇن، قانۇن - نىزاملار ۋە سىياسەتلىرىنىڭ ئىجرا قىلىنىشىنى مەمۇرىي جەھەتتىن باشقۇرۇشى ۋە نازارەت قىلىشنى كۆرسىتىدۇ. ئۇنىڭ

تەشكىلاتلار ۋە دىنىي ساھەدىكى زاتلار بىلەن باراۋەرلىك ۋە دوستانە ئاساستا ئېلىپ بارغان دىنىي ئىلىم ۋە مەدەنىيەت جەھەتتە ئالماشتۇرۇش، ئۆزئارا كۆزىتىش ۋە زىيارەتتە بولۇش، شۇنىڭدەك خەلقئارا دىنىي پائالىيەتلەرگە قاتنىشىش ھەرىكىتىدۇر. شىنجاڭ ۋە تىنىد - مىزنىڭ غەربىي شىمال چېگرىسىغا جايلاشقان بولۇپ، ئوتتۇرا ئاسىيا، غەربىي ئاسىيا ۋە جەنۇبىي ئاسىيادىكى بەزى دۆلەتلەرگە تۇتىشىدۇ. تارىختا ئىسلام دىنىي جەھەتتە بۇ دۆلەتلەر بىلەن بىر قەدەر كەڭ تەسىر كۆرسىتىشىپ كەلگەن، ئىشىك سىرتقا ئېچىۋېتىلگەندىن كېيىن، بۇ جەھەتتىكى تەسىر ۋە بېرىش - كېلىش تېخىمۇ كۆپەيدى. شىنجاڭ دىنىي جەھەتتىكى تاشقى مۇناسىۋەت - ئىرى تەرەپ قىلىشتا ھەم دىنىي جەھەتتىكى خەلقئارا دوستانە بېرىش - كېلىشىنى پائال قانات يايدۇرۇش، دىنىي كۈچلەرنىڭ سىڭىپ كىرىش ھەرىكىتىنى قەتئىي توسۇش قانچىنىدا باشتىن - ئاخىر چىڭ تۇردى. شىنجاڭ مۇسۇلمانلار بىر قەدەر مەركەزلەشكەن رايون بولغاچقا، كۆپ يىللاردىن بېرى ئىسلام دىنىدىن ئىبارەت بۇ ۋاستە ئارقىلىق ئەرەب ئەللىرى بىلەن مەدەنىيەت ئالماشتۇرۇش ۋە ئىقتىسادىي جەھەتتە ھەمكارلىشىش ئىشلىرى بىر قەدەر زور تەرەققىياتقا ئېرىشتى. جۇڭگو كوممۇنىستىك پارتىيىسى 11 - نۆۋەتلىك مەركىزىي كومىتېتىنىڭ ئۈچىنچى ئومۇمىي يىغىنىدىن كېيىن دۇنيادىكى ئىسلام ئەللىرىنىڭ دىنىي تەشكىلات ۋە كىلىملىرى، مۇخبىرلىرى، دىپلوماتىك ئەمەلدارلىرى ئې - كىسكۇرسىيە ۋە زىيارەت قىلىش ياكى دىن، مەدەنىيەت ۋە سودا ھەمكارلىقى جەھەتلىرىدىكى ئىشلار توغرىسىدا سۆھبەت ئۆتكۈزۈش ئۈچۈن كۆپ قېتىم شىنجاڭغا كەلدى. ياپونىيە بۇددا دىنىنىڭ جۇڭگونى زىيارەت قىلىش ئۆمىكى، تاۋاب قىلىش ئۆمىكى، كۆزىتىش ئۆمىكى، شۇنىڭدەك كانادا بۇددا دىنىي جەمئىيىتىنىڭ مۇئاۋىن باشلىقى چېنچېن ھەزرەت قاتارلىقلار شىنجاڭدا تەكشۈرۈش ۋە زىيارەتتە بولدى. شىنجاڭدىكى مەشھۇر دىنىي زاتلار، ئالىملارمۇ تەكلىپكە بىنائەن كۆپ قېتىم چەت ئەللەرگە زىيارەتكە چىقتى ياكى خەلقئارا دىن ۋە مەدەنىيەت جەھەتتىكى ئىلمىي مۇھاكىمە يىغىنلىرىغا قاتناشتى. ستاتىستىكىغا قارىغاندا، 1985 - يىلىدىن 2000 - يىلىغىچە جۇڭگو ئىسلام دىنىي جەمئىيىتىنىڭ ئورۇنلاشتۇرۇشى بىلەن شىنجاڭدىن ئۆمەك تەشكىل قىلىپ ھەجگە بارغان مۇسۇلمانلارنىڭ سانى جەمئىي 8327 كىشى بولدى. دىنىي ئىشلار بىلەن چەت ئەللەرگە بېرىش - كېلىش ئارقىلىق جۇڭگونىڭ مىللەتلەر باراۋەرلىكى ۋە ئىتتىپاقلىقى سىياسىتى، دىنىي ئېتىقاد ئەر -

مىسى» نى ئېلان قىلىپ يولغا قويغان. يۇقىرىقى ئىدىزام، بەلگىلىمىلەر شىنجاڭنىڭ دىنىي ئىشلارنى قانۇن بويىچە باشقۇرۇشتىكى مۇھىم قانۇنىي ئاساسدۇر.

دىنىي پائالىيەت سورۇنلىرىنى باشقۇرۇش دىنىي پائالىيەت سورۇنلىرىنى قانۇن بويىچە باشقۇرۇشتۇر. 1988 - يىلى 11 - ئاينىڭ 9 - كۈنى شىنجاڭ ئۇيغۇر ئاپتونوم رايونلۇق خەلق ھۆكۈمىتى يولغا قويۇش ئۈچۈن ئېلان قىلغان «شىنجاڭ ئۇيغۇر ئاپتونوم رايونىنىڭ دىنىي پائالىيەت سورۇنلىرىنى باشقۇرۇش توغرىسىدىكى ۋاقىتلىق قائىدىسى» دە مۇنداق دەپ بەلگىلەنگەن: دىنىي پائالىيەت سورۇنلىرى ھەر-خىل دىنلارنىڭ مەسچىتى، بۇتخانا، ئىبادەتخانىلىرى، چېركاۋلىرى ۋە پائالىيەت ئېلىپ بېرىش نۇقتىلىرىنى كۆرسىتىدۇ؛ دىنىي پائالىيەت سورۇنلىرىنى بىردەك ناھىيە دەرىجىلىكتىن يۇقىرى (ناھىيە دەرىجىلىكىنى ئۆز ئىچىگە ئالىدۇ) خەلق ھۆكۈمەتلىرىنىڭ دىن ئىشلىرى تارماقلىرىغا ئىلتىماس قىلىپ تىزىمغا ئالدۇرۇش كېرەك؛ يېڭىدىن بەرپا قىلىنىدىغان، ئۆزگەرتىپ ياسىلىدىغان دىنىي پائالىيەت سورۇنلىرىنى ناھىيەدىن يۇقىرى دەرىجىلىك خەلق ھۆكۈمەتلىرىنىڭ تەستىقىدىن ئۆتكۈزۈش لازىم؛ تىزىمغا ئالدۇرۇلغان، تەستىقتىن ئۆتكۈزۈلگەن دىنىي پائالىيەت سورۇنلىرىنىڭ قانۇنىي ھوقۇق - مەنپەئەتى قانۇن تەرىپىدىن قوغدىلىدۇ، ھەرقانداق تەشكىل ۋە شەخسنىڭ ئۇنىڭغا چېقىلىشىغا بولمايدۇ؛ تەستىقتىن ئۆتكۈزۈمەي تۇرۇپ، ھەرقانداق تەشكىل ۋە شەخس خالىغىنىچە يەر تاللاپ دىنىي پائالىيەت سورۇنى بەرپا قىلما بولمايدۇ؛ بەلگىلىمە بويىچە، دىنىي پائالىيەت سورۇنلىرىنى يەرلىك خەلق ھۆكۈمەتلىرى دىن ئىشلىرى تارماقلىرىنىڭ رەھبەرلىكىدە ۋە تەنپەرۋەر دىنىي تەشكىلاتلار مەسئۇل بولۇپ باشقۇرىدۇ ھەمدە ئۇنداق سورۇنلاردا دىنغا ئېتىقاد قىلىدىغان ئاممىنىڭ ۋەكىلى بىلەن دىنىي خادىملار قاتناشقان دېموكراتىك باشقۇرۇش ئورگىنى تەسىس قىلىنىشى، بۇ ئورگاننىڭ ئەزالىرىنى شۇ يەردىكى دىنغا ئېتىقاد قىلغۇچى ئامما دېموكراتىك سايلام ئارقىلىق ۋەجۇدقا كەلتۈرگەن بولۇشى كېرەك؛ دىنىي پائالىيەت سورۇنلىرى ئاساسىي قانۇنغا، قانۇنلارغا ۋە پارتىيىنىڭ سىياسەتلىرىگە رىئايە قىلىشى، چەت ئەللەردىكى دىنىي كۈچلەرنىڭ نېرى - يېرى قىلىشىنى قوبۇل قىلماسلىقى لازىم.

ئاساسىي مەزمۇنى مۇنۇلارنى ئۆز ئىچىگە ئالىدۇ: دىنىي تەشكىلاتلار ۋە مەسچىت، بۇتخانا، چېركاۋلارنىڭ قانۇنىي ھوقۇق - مەنپەئەتىنى، دىنىي خادىملارنىڭ نورمال دىنىي ئىشلارنى ئېلىپ بېرىش پائالىيىتى ۋە دىنغا ئېتىقاد قىلغۇچى ئاممىنىڭ نورمال دىنىي پائالىيىتىنى قانۇن بويىچە قوغداش، قانۇنسىز ئۇنسۇرلارنىڭ دىندىن ۋە دىنىي پائالىيەتلەردىن پايدىلىنىپ، قانۇنغا خىلاپلىق قىلىپ جىنايەت ئۆتكۈزۈشىنىڭ ئالدىنى ئېلىش ۋە ئۇنى چەكلەش، چېگرا سىرتىدىكى دۈشمەن كۈچلەرنىڭ دىندىن پايدىلىنىپ سىڭىپ كىرىشىنى توسۇش، دىنىي پائالىيەتلەرنى قانۇن، قانۇن - نىزاملار ۋە سىياسەت يول قويغان دائىرىگە كىرگۈزۈش. دىنىي ئىشلارنى قانۇن بويىچە باشقۇرۇش ھۆكۈمەتنىڭ بىرخىل فۇنكسىيىسى، شۇنداقلا جەمئىيەتنىڭ جامائەت ئىشلىرى دائىرىسىگە چېتىلىدىغان ئىشتۇر. دىنىي تەشكىلاتنىڭ ئىچكى قىسمىدىكى باشقۇرۇشقا كەلسەك، ئۇ - دە دىنىي تەشكىلاتنىڭ ئىچكى ئىشى، ھۆكۈمەت ئۇنىڭغا ئارىلاشمايدۇ. 1988 - يىلى 5 - ئاينىڭ 12 - كۈنى ئاپتونوم رايونلۇق خەلق ھۆكۈمىتىنىڭ 11 - قېتىملىق دائىمىي ھەيئەتلەر يىغىنىدا «شىنجاڭ ئۇيغۇر ئاپتونوم رايونىنىڭ دىنىي پائالىيەت سورۇنلىرىنى باشقۇرۇش توغرىسىدىكى ۋاقىتلىق قائىدىسى» ماقۇللانغان ۋە شۇ يىلى 11 - ئاينىڭ 9 - كۈنى ئېلان قىلىنىپ يولغا قويۇلغان. 1990 - يىلى 8 - ئاينىڭ 23 - كۈنى ئاپتونوم رايونلۇق خەلق ھۆكۈمىتىنىڭ 96 - قېتىملىق دائىمىي ھەيئەتلەر يىغىنىدا «شىنجاڭ ئۇيغۇر ئاپتونوم رايونىنىڭ دىنىي پائالىيەتلەرنى باشقۇرۇش توغرىسىدىكى ۋاقىتلىق بەلگىلىمىسى» ۋە «شىنجاڭ ئۇيغۇر ئاپتونوم رايونىنىڭ دىنىي خادىملارنى باشقۇرۇش توغرىسىدىكى ۋاقىتلىق بەلگىلىمىسى» قاراپ چىقىلىپ ماقۇللانغان ۋە شۇ يىلى 9 - ئاينىڭ 16 - كۈنى ئېلان قىلىنىپ يولغا قويۇلغان. مۇشۇ ئاساستا ئاپتونوم رايونلۇق 8 - نۆۋەتلىك خەلق قۇرۇلتىيى دائىمىي كومىتېتىنىڭ 9 - سانلىق يىغىنىدا 1994 - يىلى 7 - ئاينىڭ 16 - كۈنى «شىنجاڭ ئۇيغۇر ئاپتونوم رايونىنىڭ دىنىي ئىشلارنى باشقۇرۇش نىزامى» ماقۇللانغان ۋە شۇ يىلى 10 - ئاينىڭ 1 - كۈنىدىن باشلاپ يولغا قويۇلغان. بۇنىڭدىن بۇرۇن، 1994 - يىلى 1 - ئاينىڭ 13 - كۈنى گۇۋۇيۈەن «دىنىي پائالىيەت سورۇنلىرىنى باشقۇرۇش نىزامى» ۋە «جۇڭخۇا خەلق جۇمھۇرىيىتى چېگرىسى ئىچىدىكى چەت ئەللىكلەرنىڭ دىنىي پائالىيىتىنى باشقۇرۇش توغرىسىدىكى بەلگىلىمە

دىنىي پائالىيەتلەرنى باشقۇرۇش ئاپتونوم رايونلۇق خەلق ھۆكۈمىتى 1990 - يىلى 9 - ئاينىڭ 16 - كۈنى ئېلان قىلىپ يولغا قويغان «شىنجاڭ ئۇيغۇر ئاپتونوم رايونىنىڭ دىنىي پائالىيەتلەرنى باشقۇرۇش توغرىسىدىكى ۋاقىتلىق بەلگىلىمىسى» دە ئاپتونوم رايون دائىرىسىدىكى دىنىي پائالىيەتلەرنى باشقۇرۇش توغرىسىدا ئېنىق ۋە كونكرېت بەلگىلىمىلەر چىقىرىلغان، ئۇ دىنىي پائالىيەتلەرنى قانۇنغا ئاساسەن باشقۇرۇشنىڭ مۇھىم ئاساسىدۇر. مەركەز ۋە ئاپتونوم رايوننىڭ قانۇن - نىزاملارىدا مۇنداق دەپ بەلگىلەنگەن: پۇقرالار دىنغا ئېتىقاد قىلىش ياكى دىنغا ئېتىقاد قىلماسلىق ئەركىنلىكىگە ئىگە، دىنىي پائالىيەتلەرگە قاتنىشىش ياكى قاتناشماسلىق ئەركىنلىكىگە ئىگە. بارلىق دىنىي پائالىيەتلەر ئاساسىي قانۇن، قانۇنلار، پەرمان - بۇيرۇقلار ۋە سىياسەت يول قويغان دائىرىدە ئېلىپ بېرىلىشى، ھۆكۈمەتنىڭ دىن ئىشلىرى تارماقلىرىنىڭ باشقۇرۇشى ۋە نازارىتىنى قوبۇل قىلىشى كېرەك. دىنغا ئېتىقاد قىلغۇچى ئاممىنىڭ دىنىي ئادەت بويىچە دىنىي پائالىيەت سورۇنلىرىدا ۋە ئۆزىنىڭ ئۆيىدە ئېلىپ بارغان بارلىق نورمال دىنىي پائالىيىتى، مەسلىھەت، دىنىي كىتابلارنى ئوقۇش، ۋەز - تەبلىغ قىلىش، ناماز ئوقۇش، روزا تۇتۇش، ئىبادەت قىلىش، كۈچە يېقىش، بۇتقا باش ئۇرۇش، مىسسا ئۆتكۈزۈش، ئاخىرەتلىك ياغ سۈرتۈش ۋە دىنىي بايراملارنى ئۆتكۈزۈش قاتارلىق دىنىي پائالىيىتى قانۇن تەرىپىدىن قوغدىلىدۇ، ھەرقانداق كىشىنىڭ ئارىلىشىشىغا بولمايدۇ. لېكىن، ھەرقانداق دىنىي تەشكىلات ۋە دىن مۇخلىسى دىنىي پائالىيەت سورۇنىدىن باشقا يەردە ۋەز ئېيتسا، دىن تارقىتىش ۋە ئىلاھىيەتنى تەشۋىق قىلسا، ھەرقانداق جايدا دىنىي تەشۋىقات ۋە رەقەبىلىرىنى ۋە ھۆكۈمەتنىڭ ئاساسلىق باشقۇرغۇچى تارماقلىرىنىڭ تەستىقىدىن ئۆتكۈزۈلمەي نەشر قىلىنغان دىنىي كىتاب - ژۇرناللار ۋە ئۇن - سىن بويۇملىرىنى تارقىتىشقا بولمايدۇ. دىنىي پائالىيەت سورۇنلىرىغا يۇقىرى ئاۋازلىق كارىنات ئورنىتىشقا بولمايدۇ. دىنىي پائالىيەتلەر جەمئىيەت تەرتىپىگە، ئىشلەپ چىقىرىش تەرتىپىگە، خىزمەت تەرتىپىگە ۋە خەلق ئاممىسىنىڭ تۇرمۇش تەرتىپىگە دەخلى يەتكۈزۈشە بولمايدۇ.

دىنىي پائالىيەتلەرنى باشقۇرۇش ئاپتونوم رايونلۇق خەلق ھۆكۈمىتى 1990 - يىلى 9 - ئاينىڭ 16 - كۈنى ئېلان قىلىپ يولغا قويغان «شىنجاڭ ئۇيغۇر ئاپتونوم رايونىنىڭ دىنىي پائالىيەتلەرنى باشقۇرۇش توغرىسىدىكى ۋاقىتلىق بەلگىلىمىسى» دە ئاپتونوم رايون دائىرىسىدىكى دىنىي پائالىيەتلەرنى باشقۇرۇش توغرىسىدا ئېنىق ۋە كونكرېت بەلگىلىمىلەر چىقىرىلغان، ئۇ دىنىي پائالىيەتلەرنى قانۇنغا ئاساسەن باشقۇرۇشنىڭ مۇھىم ئاساسىدۇر. مەركەز ۋە ئاپتونوم رايوننىڭ قانۇن - نىزاملارىدا مۇنداق دەپ بەلگىلەنگەن: پۇقرالار دىنغا ئېتىقاد قىلىش ياكى دىنغا ئېتىقاد قىلماسلىق ئەركىنلىكىگە ئىگە، دىنىي پائالىيەتلەرگە قاتنىشىش ياكى قاتناشماسلىق ئەركىنلىكىگە ئىگە. بارلىق دىنىي پائالىيەتلەر ئاساسىي قانۇن، قانۇنلار، پەرمان - بۇيرۇقلار ۋە سىياسەت يول قويغان دائىرىدە ئېلىپ بېرىلىشى، ھۆكۈمەتنىڭ دىن ئىشلىرى تارماقلىرىنىڭ باشقۇرۇشى ۋە نازارىتىنى قوبۇل قىلىشى كېرەك. دىنغا ئېتىقاد قىلغۇچى ئاممىنىڭ دىنىي ئادەت بويىچە دىنىي پائالىيەت سورۇنلىرىدا ۋە ئۆزىنىڭ ئۆيىدە ئېلىپ بارغان بارلىق نورمال دىنىي پائالىيىتى، مەسلىھەت، دىنىي كىتابلارنى ئوقۇش، ۋەز - تەبلىغ قىلىش، ناماز ئوقۇش، روزا تۇتۇش، ئىبادەت قىلىش، كۈچە يېقىش، بۇتقا باش ئۇرۇش، مىسسا ئۆتكۈزۈش، ئاخىرەتلىك ياغ سۈرتۈش ۋە دىنىي بايراملارنى ئۆتكۈزۈش قاتارلىق دىنىي پائالىيىتى قانۇن تەرىپىدىن قوغدىلىدۇ، ھەرقانداق كىشىنىڭ ئارىلىشىشىغا بولمايدۇ. لېكىن، ھەرقانداق دىنىي تەشكىلات ۋە دىن مۇخلىسى دىنىي پائالىيەت سورۇنىدىن باشقا يەردە ۋەز ئېيتسا، دىن تارقىتىش ۋە ئىلاھىيەتنى تەشۋىق قىلسا، ھەرقانداق جايدا دىنىي تەشۋىقات ۋە رەقەبىلىرىنى ۋە ھۆكۈمەتنىڭ ئاساسلىق باشقۇرغۇچى تارماقلىرىنىڭ تەستىقىدىن ئۆتكۈزۈلمەي نەشر قىلىنغان دىنىي كىتاب - ژۇرناللار ۋە ئۇن - سىن بويۇملىرىنى تارقىتىشقا بولمايدۇ. دىنىي پائالىيەت سورۇنلىرىغا يۇقىرى ئاۋازلىق كارىنات ئورنىتىشقا بولمايدۇ. دىنىي پائالىيەتلەر جەمئىيەت تەرتىپىگە، ئىشلەپ چىقىرىش تەرتىپىگە، خىزمەت تەرتىپىگە ۋە خەلق ئاممىسىنىڭ تۇرمۇش تەرتىپىگە دەخلى يەتكۈزۈشە بولمايدۇ.

قوش «بەشتە ياخشى» لارنى سېلىشتۇرۇپ باھالاش بەشتە ياخشى دىنىي پائالىيەت سورۇنلىرىدىكى، بەشتە ياخشى دىنىي خادىملارنى سېلىشتۇرۇپ باھالاش ھەرىكىتىدۇر. بۇ — ھۆكۈمەتنىڭ قانۇنغا ئاساس...

دىنىي خادىملارنى باشقۇرۇش دىنىي خادىملارنى قانۇن بويىچە باشقۇرۇشتۇر. « شىنجاڭ ئۇيغۇر ئاپتونوم رايونىنىڭ دىنىي ئىشلارنى باشقۇرۇش نىزا...

ئېچىپ، بەشتە ياخشى دىنىي پائالىيەت سورۇنىدىن 52 نى، بەشتە ياخشى دىنىي خادىمدىن 82 نى تەقدىرلەپ، ئاپتونوم رايونىمىزدا قوش «بەشتە ياخشى» لارنى سېلىشتۇرۇپ باھالاش ھەرىكىتىنىڭ تەرەققىي قىلىپ يېتىشىنى باسقۇچقا يەتكەنلىكىنى كۆرسەتتى. 1998 - يىلىغا كەلگەندە، ئاپتونوم رايون تەرىپىدىن باھالانغان قوش «بەشتە ياخشى» دىنىي پائالىيەت سورۇنى 102 گە، قوش «بەشتە ياخشى» دىنىي خادىم 182 گە يەتتى.

شىنجاڭدىكى ئىسلام دىنى ئىسلام دىنى «ئاللا» نى بىردىنبىر ئىلاھ دەپ بىلىدىغان بىر ئىلاھلىق دىندۇر. ئۇ يۇددا دىنى، خرىستىئان دىنى بىلەن بىر قاتاردا تۇرىدىغان دۇنياۋى ئۈچ چوڭ دىننىڭ بىرىدۇر. ئۇ مىلادىيە VII ئەسىرنىڭ بېشىدا مۇھەممەد ئەلەيھىسسالام تەرىپىدىن ئەرەب يېرىم ئارىلىدىكى مەككە شەھىرىدە بەرپا قىلىنغان بولۇپ، جۇڭگودا ئىلگىرى مۇسۇلمانلار دىنى، پاك دىن ياكى ساماۋى دىن دەپ ئاتالغان. «ئىسلام» دېگەن ئەرەبچە سۆزنىڭ مەنىسى بويۇنۇش، يەنى «ئاللا» نىڭ ئىرادىسىگە بوي سۈنۈش دېگەنلىك بولىدۇ. شىنجاڭدا مۇسۇلمانلار «ئاللا» نى پارس تىلىدا «خۇدا» دەپمۇ ئاتايدۇ. ئىسلام دىنىنىڭ ئەڭ ئۇلۇغ كىتابى «قۇرئان كەرىم»، ئۇنىڭدىن قالسا «ھەدىس» بولۇپ، بۇلار مۇسۇلمانلارنىڭ ئىجتىمائىي تۇرمۇشى ۋە ئەدەبى - ئەخلاقىنىڭ ئۆلچىمى دەپ قارىلىدۇ. ئىسلام دىنىنىڭ تۈپ ئەقىدىسى بەش جەھەتتىن تۈز ئىچىگە ئالىدۇ. بۇ بەش جەھەت: ئاللاغا ئىمان ئېيتىش، ئۇنىڭ پەيغەمبەرلىرىگە ئىمان ئېيتىش، پەرىشتىلىرىگە ئىمان ئېيتىش، كىتابلىرىغا ئىمان ئېيتىش ۋە ئاخىرەت كۈنىگە ئىمان ئېيتىشتىن ئىبارەت. مۇسۇلمانلار ئادا قىلىشقا تېگىشلىك بەش پەرھىز شاھادەت ئېيتىش (يەنى گۇۋاھلىق بېرىش)، ناماز ئوقۇش، روزا تۇتۇش، زىكات بېرىش، ھەج قىلىشتۇر. ئادەتتە، ئىسلام دىنى IX ئەسىرنىڭ ئاخىرلىرى، XX ئەسىرنىڭ باشلىرىدا ئالدى بىلەن قەشقەر رايونىغا تارقىلىپ كىرگەن دەپ قارىلىدۇ. 962 - يىلى ئىسلام دىنىغا كىرگەن قارا خانىيلار مۇلازىمى خوتەندىكى يۇددا خانلىقىغا دىنىي ئورۇش ئېلىپ بېرىپ، 1006 - يىلى خوتەن خانلىقىدىن مۇنقەرز قىلغان، شۇنىڭ بىلەن ئىسلام دىنىنى خوتەن رايونىغا تارقاتقان. تەخمىنەن 1346 - يىلى شەرقىي چاغاتاي خانلىقىنىڭ خانى تۇغلۇق تۆمۈر ئىسلام دىنىغا كىرگەندىن كېيىن، ئۆزىنىڭ سىياسىي كۈچىگە تايىنىپ، ئىسلام دىنىنى پۈتۈن شىنجاڭ دائىرىسىگە

سەن، دىن ئىشلىرىنى باشقۇرۇشنى كۈچەيتىش، دىنىي پائالىيەت سورۇنلىرى ۋە دىنىي خادىملارنى ۋەتەننى سۆيۈپ قانۇنغا رىئايە قىلىش، ئاكتىپلىق بىلەن سوتسىيالىستىك زامانىۋىلاشتۇرۇش قۇرۇلۇشى ئۈچۈن خىزمەت قىلىشقا رىغبەتلەندۈرۈشتىكى ئۈنۈملۈك ئۇسۇلى. قوش «بەشتە ياخشى بولۇش» نىڭ ئۆلچىمى ھەرقايسى جايلاردا تازا ئوخشىشىپ كەتمەيدۇ، چوڭ جەھەتتىن ئوخشاش بولسىمۇ، يەنە ئانچە - مۇنچە پەرقلەر بار. ئۈرۈمچىنى مىسالغا ئالساق، بەشتە ياخشى دىنىي پائالىيەت سورۇنىنىڭ ئۆلچىمى مۇنداق: (1) ۋەتەننىڭ بىرلىكىنى قوغداش، مىللەتلەر ئىتتىپاقلىقىنى ئىلگىرى سۈرۈشتە ياخشى بولۇش؛ (2) قانۇنغا رىئايە قىلىش، سىياسەت - لەرنى ئىجرا قىلىشتا ياخشى بولۇش؛ (3) قائىدە - تۈزۈملەرنى مۇكەممەللەشتۈرۈش، دېموكراتىك باشقۇرۇشتا ياخشى بولۇش؛ (4) دەل - دەرەخ تىكىش، گۈل - گىياھ ئۆستۈرۈش، مۇھىتنى گۈزەللەشتۈرۈشتە ياخشى بولۇش؛ (5) جامائەت پاراۋانلىقى ئىشلىرىنى يولغا قويۇش، ئۆزىنى ئۆزى تەمسىلەشتە ياخشى بولۇش. بەشتە ياخشى دىنىي خادىملارنىڭ ئۆلچىمى مۇنداق: (1) پارتىيە ۋە ھۆكۈمەتنىڭ رەھبەرلىكىگە بويۇنۇپ، پارتىيەنىڭ سىياسەتلىرىنى تەشۋىق قىلىپ، خىزمەتكە ماسلىشىشتا ياخشى بولۇش؛ (2) سىياسەت ۋە قانۇنلارغا رىئايە قىلىپ، نىزام، بەلگىلىمىلەرنى ئىزچىللاشتۇرۇپ، باشلامچىلىق بىلەن ئىجرا قىلىشتا ياخشى بولۇش؛ (3) دىنىي پائالىيەت سورۇنىنىڭ ئامانلىقىنى ساقلاپ، سىرتتىن سىڭىپ كىرگۈچىلەرنى توسۇشتا ياخشى ئۈلگە بولۇش؛ (4) دىنغا ئېتىقاد قىلمايدىغان ئاممىغا ھۆرمەت قىلىپ، ھەرقايسى دىن ۋە مەزھەپلەرنىڭ ئىتتىپاقلىقىنى قوغداپ، مىللەتلەر ئىتتىپاقلىقىنى كۈچەيتىشتە ياخشى بولۇش؛ (5) ئىقتىسادىي قۇرۇلۇشقا پائال قاتنىشىپ، جامائەت پاراۋانلىقى ئىشلىرىنى قانات يايدۇرۇپ، ئۆزىنى ئۆزى تەمسىلەش ئىشلىرىنى قوللاشتا ياخشى بولۇش. قوش «بەشتە ياخشى» لارنى سېلىشتۇرۇپ باھالاش ھەرىكىتى دەسلەپتە غۇلجا شەھىرىدە باشلىنىپ، ئاندىن پۈتۈن شىنجاڭدا ئومۇميۈزلۈك قانات يايدۇرۇلغان. 1993 - يىلى 4 - ئايدا شىنجاڭ ئۇيغۇر ئاپتونوم رايونلۇق خەلق ھۆكۈمىتى دىنىي ساھەدىكىلەر ئارىسىدا قوش «بەشتە ياخشى» لارنىڭ ئۆلچىمىگە يەتكەنلىرىنى سېلىشتۇرۇپ باھالاش ھەرىكىتى ئېلىپ بېرىش چارىسىنى بېكىتتى. 1993 - يىلى 10 - ئايدا ئاپتونوم رايونلۇق دىن ئىشلىرى ئىدارىسى شىنجاڭ بويىچە تەقدىرلەش يىغىنى

خۇرچە تەرجىمە نۇسخىسى مىسىرنىڭ قاھىرە شەھىرىدە 1929 - يىلى نەشر قىلىنغان، مىسىر پادىشاھ ئۈنۋېرستېتىنىڭ ئوقۇتقۇچىسى مۇستەفا مۇھەممەد ئەمارە تاللاپ تۈزگەن «سەھىھۇل بۇخارى جەۋھەرلىرى ۋە قەستەلانى شەرھى» دېگەن كىتابنىڭ ئۈچىنچى نەشەرىگە ئاساسەن جۇڭگولۇق ئۇيغۇر ئالىم مۇھەممەد سالىھ ئەرەبچىدىن ئۇيغۇرچىغا تەرجىمە قىلغانىدى، بۇ كىتاب مىللەتلەر نەشرىياتى تەرىپىدىن 1981 - يىلى 10 - ئايدا نەشر قىلىندى ۋە كەينى - كەينىدىن كۆپ قېتىم قايتا نەشر قىلىندى.

سۈننىي مەزھىپى ئىسلام دىنىدىكى ئاساسىي مەزھەپلەرنىڭ بىرىدۇر. ئۇ شىئە مەزھىپى بىلەن بىر - لىكتە ئىككى چوڭ مەزھەپ دەپ ئاتىلىدۇ، ئۇنىڭ تولىق ئاتىلىشى «ئەھلى سۈننە ۋەل - جامائە» دۇر. «سۈننىي» نىڭ مەنىسى «سۈننەتكە ئەمەل قىلغۇچى» دېگەنلىك بولىدۇ. ئۇلار ئۆزىنى «ئەنئەنىچىلەر» دەپ ئاتايدۇ. مۇھەممەد ئەلەيھىسسالام ۋاپات بولغاندىن كېيىن، خەلىپىلىك ئورۇن سەۋەبىدىن دىننىڭ ئىچكى قىسمىدا ئىختىلاپ تۇغۇلدى. تۆتىنچى خەلىپە ئەلەينىڭ تەرەپدارلىرى پەقەت ئەلى ۋە ئۇنىڭ بىۋاسىتە ئەۋلادلىرىغا خەلىپە ۋارىسى بولالايدۇ، دەپ قاراپ، ئالدىنقى ئۈچ خەلىپە (ئەبۇ بەكرى، ئۆمەر ۋە ئوسمان) نىڭ قانۇنىيلىقىنى ئىنكار قىلدى، شۇنىڭ بىلەن ئىختىلاپ كېلىپ چىقتى. ئەلەينىڭ تەرەپدارلىرى «شىئە» دەپ ئاتالدى. تۆت خەلىپىنى ئېتىراپ قىلىدىغان كۆپچىلىك مۇسۇلمانلار بولسا، سۈننىيلەرنىڭ دەسلەپكى ئاساس سالىغۇچىلىرى بولۇپ قالدى. شىئەلەر ۋە باشقا مەزھەپتىكىلەر بىلەن بولغان ئۇزاق مۇددەتلىك كۈرەش داۋامىدا، ئىماملىق باشلىرىدا سۈننىيلەر بارا - بارا ئۆزىنىڭ سىستېمىلىق دىنىي تەشەببۇس ۋە ئىدىيىسىنى سىستېمىسىنى شەكىللەندۈرۈپ، ئۆزىنىڭ ئاساسىي ئەقىدىسىنى تىكلدى. ئۇنىڭ مەزمۇنى ئاساسەن مۇنۇلار: دىن ئىبارەت: (1) «ئىماننىڭ ئالتە مەزمۇنى»، يەنى ئاللاغا ئىمان ئېيتىش، ئەلچىسىگە ئىمكان ئېيتىش، پەرىشتىلىرىگە ئىمان ئېيتىش، كىتابلىرىغا ئىمان ئېيتىش، تەقدىرىگە ئىمان ئېيتىش، قىيامەت ياكى ئاخىرەتكە ئىمان ئېيتىش؛ (2) «بەش پەرھىز» نى ئادا قىلىش، يەنى شاھادەت ئېيتىش، ناماز ئوقۇش، روزا تۇتۇش، زاكات بېرىش، ھەج قىلىشتۇر؛ (3) فىقھە ئىدىيىسى، بۇنىڭدا «قۇرئان كەرىم»، ھەدىس، ئىجتىمائىي، قىياسىنى شەرئەت ئەھكاملىرىنىڭ تۆت مەنبەسى

كېڭەيتىلگەن. XVI ئەسىرگە كەلگەندە، ئىسلام دىنى شىنجاڭدا ئاساسىي دىن بولۇپ قالغان. ھازىر شىنجاڭدا ئىسلام دىنىغا ئېتىقاد قىلىدىغان مىللەتلەر ئۇيغۇر، قازاق، خۇيزۇ، ئۆزبېك، قىرغىز، تاتار، تاجىك قاتارلىقلاردىن ئىبارەت.

«قۇرئان كەرىم» نىڭ ئۇيغۇرچە تەرجىمە نۇسخىسى «قۇرئان كەرىم» نىڭ تاللاپ تەرجىمە قىلىنغان ۋە تولۇق تەرجىمە قىلىنغان كۆپ خىل ئۇيغۇرچە نۇسخىسى تارقىتىلغان. 1910 - يىلى يۈسۈپ داموللا چۆچەكتە روزىئاخۇننىڭ تەشەببۇسى ۋە قوللىشى بىلەن «قۇرئان كەرىم» نىڭ قىسمەن تەپسىرىنى ئىشلەپ، «قۇرئان كەرىم تەپسىرى» دەپ ئاتىغان. 1954 ~ 1955 - يىللىرى داموللا مۇھەممەد زېرەپ قارىي ھاجى ئىشلىگەن «قۇرئان كەرىم تەپسىرى» مۇئەللىپلىرىدا تاماملانغان. 1961 - يىلى غۇلجىلىق ھاجى ئابدۇللا شىنجاڭ مىللەتلەر تەتقىقاتى ئورنىغا ھەدىيە قىلغان «ھېكمەتلىك سۆزلەر» دېگەن كىتاب ئۇنىڭ ئاتىسى داموللا سابىت تەرجىمە قىلغان «قۇرئان كەرىم» نىڭ ئۇيغۇرچە تەرجىمىسى ئىدى. بۇلاردىن باشقا، داموللا شەمسىددىننىڭ «قۇرئان كەرىم تەپسىرى» مۇياخشى باھاغا ئېرىشكەن. 1986 - يىلى ئۇيغۇر ئالىم مۇھەممەد سالىھ ئالتە يىل ۋاقىت سەرپ قىلىپ كۆڭۈل قويۇپ تەرجىمە قىلغان ئۇيغۇرچە «قۇرئان كەرىم» نى قولدىن چىقاردى. بۇ تەرجىمە نۇسخىسى ئۇيغۇرچە بىلەن ئەرەبچىنى سېلىشتۇرۇش، ئۇيغۇرچە ئىزاھ بېرىش شەكلىدە مىللەتلەر نەشرىياتى تەرىپىدىن نەشر قىلىندى. بۇ نۇسخىنى سەئۇدىي ئەرەبىستانى پادىشاھىنىڭ نامىدىكى فەھدى پادىشاھ قۇرئان باسما زاۋۇتى تىزىم نەشر قىلدى.

«قۇرئان كەرىم» نىڭ قازاقچە تەرجىمىسى «قۇرئان كەرىم» نىڭ ئەرەبچىدىن قازاقچىغا تەرجىمە قىلىنغان كۆپ خىل نۇسخىسى بار. 1990 - يىلى مىللەتلەر نەشرىياتى جۇڭگولۇق مەشھۇر قازاق ئالىم دىنىي زات خەزىز ئەخەت ئىنىسى مۇقاش ئەخەت بىلەن بىرلىكتە ئاتىسىنىڭ ۋەسىيىتى بويىچە كۆڭۈل قويۇپ، تەرجىمە قىلغان «قۇرئان كەرىم» نى نەشر قىلغانىدى ئۇنىڭ تەسىرى خېلى چوڭ بولدى.

«سەھىھۇل بۇخارى جەۋھەرلىرى» نىڭ ئۇيغۇرچە تەرجىمىسى

ۋە ئۇمۇل ئىلمىنىڭ ئاساسى قىلىش. بۇلارنىڭ تەرتىبى بىر مۇنداق: ئالدى بىلەن «قۇرئان كەرىم» گە، ئىككىنچىدىن ھەدىسكە، ئۈچىنچىدىن ئىجتىمائىي، تۆتىنچىدىن قىياسقا ئاساسلىنىش، يەنى بىرەر ئىشنىڭ قانۇنىي ئىكەنلىكى ياكى ئەمەسلىكىگە ئاۋۋال «قۇرئان كەرىم» دىن ئاساس ئىزدەش، ئەگەر ئايەتلەردىن ئۇنداق ئىش توغرىسىدىكى بەلگىلىمە تېپىلمىسا، ھەدىستىن ئاساس ئىزدەش؛ ئەگەر ھەدىسلەردىن ئاساس تېپىلمىسا، فىقھە ئالىملىرى ياكى مۇپتىلار كېڭىشىپ بىرلىككە كەلگەن پىكىرنى ئوتتۇرىغا قويۇش، ئەگەر ئۇنداق قىلالىمىسا، ئىلگىرى شۇنىڭغا ئوخشاپ كېتىدىغان ئىشلار ئۈستىدىن چىقىرىلغان ھۆكۈمگە ئاساسلىنىپ تۇرۇپ، ئۇ ئىش ئۈستىدە ھۆكۈم چىقىرىش، فىقھە ئىدىيىسى ھەنەفىي، مالىكىي، شافىئىي، ھەنبەلىي ئېقىملىرىنى ئۆز ئىچىگە ئالىدۇ.

سۈننىيەلەر پۈتۈن دۇنيادىكى مۇسۇلمانلارنىڭ 80% دىن كۆپرەكىنى ئىگىلەيدۇ. جۇڭگو مۇسۇلمانلىرىنىڭ مۇتلەق كۆپ قىسمى سۈننىي مەزھىپىگە كىرىدۇ. شىنجاڭدا ياشاپ كەلگەن، ئىسلام دىنىغا ئېتىقاد قىلىدىغان 7 ئاز سانلىق مىللەتتىن تاجىكلارنىڭ كۆپ-چىلىكى شىئە مەزھىپىگە ئېتىقاد قىلغاندىن باشقا، ئۈي-خۇر، خۇيزۇ، قازاق، قىرغىز، ئۆزبېك، تاتار مۇسۇلمانلارنىڭ ھەممىسى سۈننىي مەزھىپىگە ئېتىقاد قىلىدۇ، فىقھە جەھەتتە ھەنەفىي ئېقىمىغا كىرىدۇ.

ھەنەفىي فىقھە ئېقىمى ئىسلام دىنىدىكى فىقھە ئېقىملىرىنىڭ بىرى. VIII ئەسىردە ئىمام ئەبۇ ھەنەفىيە بۇ ئېقىمنى تىكلەنگەن. بۇ ئېقىم شەرىئەت ئەھكاملىرىدىن تۇرغۇزۇشتا ئاساسەن «قۇرئان كەرىم» گە ئاساسلىنىدۇ، ھەدىسنى ئېھتىياتچانلىق بىلەن قوللىنىدۇ؛ قىياس ۋە ئىجتىمائىي قوللىنىشقا ئەھمىيەت بېرىدۇ، ئۇلارنى تەتبىقلاشتا بىر قەدەر جانلىق ئىش كۆرىدۇ، ئەھكاملارنى ئىجرا قىلغۇچىنىڭ شەخسىي پىكىرى ۋە ھۆكۈمىنى تەكىتلەيدۇ، شۇڭا «پىكىر تەرەپدارلىرى» دەپمۇ ئاتىلىدۇ. بۇ ئېقىم ئەھكاملارنى ئىزاھلىغاندا، شەرىئەت ئانالىغۇلىرىغا قارىغاندا شەرىئەت روھىغا بەكرەك ئەھمىيەت بېرىدۇ. ئالاھىدە ئەھۋالدا قىياسنىڭ چەكلىمىسىگە ئۇچرىماي، قازى (دىنىي سوتچى) پەتەۋانىڭ مۇۋاپىقىنى تاللاش پىرىنسىپىغا ئاساسەن، ئادىللىققا يېقىنراق كېلىدىغان ھۆكۈمنى چىقارسا بولىدۇ، دەپ قارايدۇ. بۇ ئېقىم ئىسلام دىنى ئىچىدە تەسىرى ئەڭ كەڭ بىر فىقھە ئېقىمى بولۇپ، تۈركىيە، ئىراق،

مىسىر، ھىندىستان، پاكىستان، ئوتتۇرا ئاسىيا قاتارلىق جايلارغا كەڭ تارالغان. سەئۇدى ئەرەبىستانىغا تارلىق دۆلەتلەر ھەنبەلىي فىقھە ئېقىمى (يەنى كىتاب تەرەپدارلىرى، بەزىدە ئەسلىيەتچىلەر دەپمۇ ئاتىلىدۇ) غا ئېتىقاد قىلىدۇ. مالىكىي فىقھە ئېقىمى ۋە شافىئىي فىقھە ئېقىمى دېگەن ئىككى ئېقىم ئايرىم-ئايرىم ھالدا شىمالىي ئافرىقا ۋە غەربىي ئاسىيا، جەنۇبىي ئاسىيادىكى بەزى دۆلەتلەر ۋە رايونلارغا تارقالغان. شىنجاڭدىكى مۇسۇلمانلارنىڭ مۇتلەق كۆپچىلىكى ھەنەفىي فىقھە ئېقىمىغا ئېتىقاد قىلىدۇ.

شىئە مەزھىپى ئىسلام دىنىدىكى ئاساسىي مەزھەپلەرنىڭ بىرى. «شىئە» دېگەن ئەرەبچە سۆزنىڭ مەنىسى «ئەگەشكۈچى»، «گۈرۈھ» دېگەنلىك بولۇپ، ئىسلام دىنىنىڭ ئىچكى قىسمىدا مۇھىم دەرىجىدە ئىشلىتىلىدۇ. لائىنىڭ نەۋرە ئىنىسى، كۇيئوغلى ئەللىنىڭ خەلىپە ۋا. رىسى ئىكەنلىكىنى ئېتىراپ قىلغانلىقى گۈرۈھلارنىڭ ئومۇمىي نامىنى كۆرسىتىدۇ. ئۇ دەسلەپكى چاغلاردىكى ئىسلام دىنىنىڭ يۇقىرى قاتلىمى ئارىسىدا كېلىپ چىققان سىياسىي كۈرەش داۋامىدا شەكىللىنىپ، سۈننىيەلەر بىلەن قارشىلاشقان. ئۇلار ئېتىقاد ۋە تەۋھىد جەھەتتە ئىسلام دىنىدىكى ھەرقايسى مەزھەپلەرنىڭ ئاللا، «قۇرئان كەرىم» ۋە پەيغەمبەر توغرىسىدىكى ئورتاق ئېتىقاددا چىڭ تۇرغاندىن باشقا، ئاساسەن تۆۋەندىكى قاراشتا چىڭ تۇرىدۇ: (1) ئىمام توغرىسىدىكى تەلىمات. شىئەلەر سۈننىي مەزھىپىنىڭ خەلىپىلىك تۈزۈمىگە قارشى تۇرۇش ئۈچۈن، ئەسلىدە «نامازغا باشچىلىق قىلغۇچى» «ئىمام» دېگەن سۆزگە مۇقەددەسلىك مەنىسىنى بەرگەن. ئۇلار ئىمام دېگەن مۇھىم دەرىجىدە ئىسلام ۋاپات بولغاندىن كېيىن، پۈتۈن مۇسۇلمانلارنىڭ داھىيىسى، ئىماملىق ھوقۇقى ئەلىگە ۋە ئۇنىڭ ئەۋلادىغا تەئەللۇق بولۇشى كېرەك، بۇ ئاللاڭ بۇيرۇقى بىلەن بېكىتىلگەن دەپ قارايدۇ. لېكىن ئىماملارنىڭ مۇقەددەسلىكىنىڭ چوڭ-كىچىك بولۇشى ۋە سائىنىڭ ئاز-كۆپلۈكى جەھەتتە شىئە مەزھىپىنىڭ ھەرقايسى تارماقلىرى ئارىسىدا ئىختىلاپ مەۋجۇت. (2) غايىب بولغان ئىمام ۋە مەھدى ئىدىيىسى. «مەھدى» نىڭ مەنىسى «توغرا يولغا باشلىغۇچى» دېگەنلىك بولىدۇ. بۇ ئىدىيىنى ئەڭ دەسلەپتە كەيسانىيە ئېقىمىدىكىلەر ئوتتۇرىغا قويغان. بۇ ئېقىمنى تىكلەنگەن ئىمام

سوپىلار (سوفىزمچىلار) ئېقىمى ئىسلام دىنىدىكى تەسەۋۋۇپچىلار ئېقىمى (پەنى ئىشانلار). «سۇي» دېگەن سۆز ئەرەبچە بولۇپ، «قوي يۇڭى» دېگەن مەنىنى بىلدۈرىدۇ. بۇ ئېقىمنىڭ ئەزالىرى يەنى رىك قوي يۇڭىدىن كىسىم كىيىدىغان، ئۇنىڭ ئۈستىگە كەبەغەللىكىگە شۈكۈر قىلىدىغان، ئېتىقادتا ئىخلاستىن بولغاچقا، شۇنداق دەپ ئاتالغان.

سوپىلار شىنجاڭ ئىسلام دىنىدىكى مۇھىم ئېقىم. لارنىڭ بىرى. شىنجاڭدىكى سوپىلار ھەنەفىي فىقىھ ئېقىمىغا كىرىدۇ. سوپىلار ئىسلام دىنىنىڭ تۈپ ئەقىدىسى ۋە تەسەۋۋۇپچىلىق قائىدىسىگە رىئايە قىلغاندىن باشقا، ئۆز پىرىنسىپى چوقۇنۇش ۋە ئۇنى ئەۋلىيالاشتۇرۇشنى تەشەببۇس قىلىپ، ئۆز سۈلۈكىنىڭ پىرىنسىپىنى «ئەۋلىيا» دەپ قارايدۇ، «ئەۋلىيا» نىڭ «كارامەت» كۆرسىتىش ئىقتىدارى بار دەپ ئىشىنىدۇ. مازارلارنى تاۋاپ قىلىشنى تەشەببۇس قىلىدۇ، مازارنى تاۋاپ قىلىشنى مۇرتلارنىڭ ئادا قىلىشىغا تېگىشلىك ئەمەس دەپ قارايدۇ. سوپىلار بۇلارنى تارقىتىش داۋامىدا ئۆزى خۇرقاتارلىق مىللەتلەرنىڭ تەبىئىيەتكە چوقۇنۇش، روھ - ئەرۋاھلارغا چوقۇنۇش، ئاتا - بوۋىلارغا چوقۇنۇش، شۇنىڭدەك شامان دىنىنىڭ تەسىرىگە ئەگىشىش قاتارلىق ئادەتلىرىنى قوبۇل قىلىپ ۋە بۇلارنى ئىسلام دىنى ئەقىدىسى بىلەن يۇغۇرۇپ، ئۇنى شىنجاڭنىڭ يەرلىك ئالاھىدىلىكىگە ئىگە قىلغان. سۈلۈك ئىچىدە قاتتىق تەشكىلىي شەكىل بار، دىنىي دەرىجە ئېنىق، ھەرىكەت مەخپىي، ھەرىكەت سورۇنى خانىقا، پىر «شەيخ»، «ئىشان» قاتارلىق ناملار بىلەن ئاتىلىدۇ، تۆۋەندىكىلەر خەلىپە، سوپى، ھاپىز (ھۆكەم ئوقۇغۇچى)، مۇرىت، بۇۋى دەپ ئاتىلىدۇ. «ئىشان» دېگەن سۆز پارىسچە «ئۇلار» دېگەن مەنىنى بىلدۈرىشىمۇ، ئوتتۇرا ئاسىياغا كىرگەندىن كېيىن، دىنىي زاتلار ۋە ئۇلۇغلارنىڭ ھۆرمەت نامى بولۇپ قالغان. نەقىشەندىيە سۈلۈكىنىڭ 3 - ئەۋلاد پىرى خوجا ئەھدەر ھەممىدىن ئاۋۋال «ئىشان» دەپ ئاتالغان، شۇنىڭدىن كېيىن بۇ ئىسلام مۇشۇ سۈلۈكىنىڭ چوڭ - كىچىك پىرلىرىنىڭ رەسمىي نامى بولۇپ قالغان. سوپىلىق شىنجاڭدا كەڭ تارقالغانلىقى، ئۇنىڭ تەسىرى چوڭ بولغانلىقى ئۈچۈن، ۋاقىتنىڭ ئۆتۈشى بىلەن كىشىلەر شىنجاڭدىكى تەسەۋۋۇپچىلارنى «سوپى» دەپ ئاتاشقا ئادەتلەنگەن، بۇ ئىسلام

ئىبنى ھەنەفىيە ۋاپات بولغاندىن كېيىن، بۇ ئېقىمىدىكىلەر ئىبنى ھەنەفىيە ئۆلىمىدى، بەلكى مەدىنىنىڭ شەرقىدىكى بىر ئاھىلىنىڭ ئىچىگە يوشۇرۇنۇۋالدى، كەلگۈسىدىكى مەلۇم بىر ۋاقىتتا مەدىنىيەنىڭ سالاھىيىتى بىلەن كىشىلەر ئارىسىدا پەيدا بولىدۇ، دېگەن قاراشنى ئوتتۇرىغا قويغان. بۇ پىكىر كېيىنكى چاغلاردا شەمەزەمىدىكىلەر تەرىپىدىن ئومۇميۈزلۈك قوبۇل قىلىنغان ۋە تەرەققىي قىلدۇرۇلغان. لېكىن ئىمام زادى كىم؟ مەدىنىيە قاچان خەلق ئارىسىدا پەيدا بولىدۇ؟ دېگەن مەسىلەدە ھەرقايسى ئېقىمنىڭ پىكىرى ئوخشاش ئەمەس. (3) «قۇرئان كەرىم» نىڭ ئىچكى مەنىسى بار دېگەن تەلەپپۇز. شەمەزەمىي: ئىمام ئاللا ئانا قىلغان مەخپىي بىلىمگە ئىگە، پەقەت ئىماننىڭ خۇپىيانە ئۆگىتىشى بىلەنلا ئاندىن ئايەتلەرنىڭ ھەقىقىي مەنىسىنى بىلىش بولىدۇ. «قۇرئان كەرىم» بىلەن ھەدىسنىڭ يۈزەكى (سىرتقى) مەنىسى مۇھىم ئەمەس، بەلكى ئۇلارنىڭ ئىچكى مەنىسىلا ھەقىقىي مەزمۇنى ھېسابلىنىدۇ، دەپ قارايدۇ. شۇڭا، شەمەزەمىي «باتىنىيە ئېقىمى» (ئىچكى بىلىم ئېقىمى) دەپمۇ ئاتىلىدۇ. (4) تەقىيە پىرىنسىپى. شەمەزەمىي ئۇزاققىچە بېسىمغا ئۇچرىغان ئەھۋالدا، ئۆزىنى مۇھاپىزەت قىلىش ئۈچۈن، ئۆز ئېتىقادچىلىرى قارشى تۇرۇشقا قۇربىيە يەتمەيدىغان بىر شەيخنى دۇچ كەلگەندە، ئۇلارنىڭ ئۆزىنىڭ ئېتىقادىنى يوشۇرۇپ، كۆرۈنۈشتە ھۆكۈم سۈرۈۋاتقان دىننى ئېتىدراپ قىلغان بولۇۋېلىشىغا، لېكىن دىلىدا ئۆز ئېتىقادىدا چىڭ تۇرۇشىغا رۇخسەت قىلىدۇ. بۇلاردىن باشقا، بۇ مەزھەپ يەنە ئۆز ئىماملىرىغا ۋە ئۇلارنىڭ قەبرىگەلىرىغا چوقۇنىدۇ.

شەمەزەمىي ئاساسەن ئىران، ھىندىستان، پاكىستان، تۈركىيە، ئافغانىستان، لىۋان، سۈرىيە قاتارلىق دۆلەتلەرگە تارالغان، ئۇلارنىڭ سانى دۇنيا مۇسۇلمانلىرى ئومۇمىي سانىنىڭ %15 تىن %17 كىچىك بولغان قىسمىنى ئىگىلەيدۇ. بۇ مەزھەپنىڭ ئاساسىي تارماقلىرى ئون ئىككى ئىمامچىلار، ئىسمائىلىيەچىلەر (يەتتە ئىمامچىلار)، زەيدىچىلەردىن ئىبارەت. شىنجاڭدىكى مۇسۇلمانلار ئىچىدە پەقەتلا تاجىكلار (كۆپچىلىكى) شەمەزەمىيگە ئېتىقاد قىلىدىغان بىردىنبىر ئاز سانلىق مىللەت بولۇپ ھېسابلىنىدۇ.

سىم ھېلىمۇ قوللىنىلماقتا. ھازىر تەسەۋۋۇپچىلار، يەنى سوپىلار قەشقەر، خوتەن، ئاقسۇ قاتارلىق ۋىلايەت-لەردىكى ئۇيغۇر ۋە شىنجاڭدىكى خۇيزۇ (ئۇلار تەرىقەت-چىلەر دەپ ئاتىلىدۇ) مۇسۇلمانلار ئارىسىدا مەۋجۇت بولۇپ تۇرماقتا.

خۇفىيە شىنجاڭ ئىسلام دىنىدىكى تەسەۋۋۇپچى-لارنىڭ بىر ئېقىمى. «خۇفىيە» نىڭ مەنىسى «پەس ئاۋازلىق» دېگەنلىك بولىدۇ. بۇ ئېقىم «زىكىر» نى پەس ئاۋازدا ئېيتىشنى ئۆزىنىڭ ئالاھىدىلىكى قىلغاچقا، «پەس ئاۋازدا زىكىر قىلغۇچىلار» دەپمۇ ئاتىلىدۇ. بۇ ئېقىم ئاساسەن ئوتتۇرا ئاسىيادىكى نەقشبەندىيە سۈ-لۈكىدىن كەلگەن بولۇپ، بۇنى ئاشۇ سۈلۈكنىڭ باش پىرى مەختۇم ئەزەمنىڭ نەۋرىسى مۇھەممەد يۈسۈپ XVII ئەسىرنىڭ باشلىرىدا قەشقەر تەرەپلەرگە ئېلىپ كىرگەن. ئۇلار ئۆزلىرىنى «ئىشانىيە» دەپ ئاتىغان، يەنە «ئاق تاغلىقلار» دەپ نام چىقارغان، بۇ ئېقىمنىڭ كاتتۇبىشى ئاپاق خوجا گەنسۇ، نىڭشيا، چىڭخەي قاتار-لىق جايلارغا بېرىپ بۇ ئېقىمنى تارقىتىپ بۇ ئېقىم تارقىتىشقا تەسەۋۋۇپچىلىق قائىدىسى ئىچكى جايلاردىكى خۇيزۇلار ئارىسىغا تارقىتىشقا خۇفىيە تەرىقىتىنىڭ ئاسا-سى مەنبەلىرىدىن بىرى ھېسابلىنىدۇ. XVIII ئەسىرنىڭ ئوتتۇرىلىرىدا ئاق تاغلىقلار چىڭ ھۆكۈمىتىنىڭ زەربى-سىدە پەيدىنپەي ئاجىزلىشىپ بارغان، لېكىن ئۇلارنىڭ مۇخلىسلىرى يەنىلا خۇفىيە ئېقىمىنىڭ مەقسىتى ئۇ-چۈن جەنۇبىي شىنجاڭنىڭ ھەرقايسى جايلىرىدا ھەرد-كەت قىلىپ يۈرگەن. XIX ئەسىرنىڭ ئوتتۇرا ۋە ئا-خىرقى مەزگىللىرىدە ھىندىستاننىڭ سىر ھىندىيە ئې-قىمى (ئىمام رەببىنى تەرىپىدىن تىكلەنگەن ۋە «گۈللەن-گەن نەقشبەندىيە» دەپ ئاتالغان) شىنجاڭدا تەرەققىي قىلغان، بۇ يېقىنقى زامان خۇفىيە ئېقىمىنىڭ مۇھىم مەنبەسىدۇر. بۇنىڭدىن باشقا، شىنجاڭدا ئېقىپ يۈر-گەن «پەس ئاۋازدا زىكىر قىلىش» نى ئۆزىگە بەلگە قىلغان سوپىلار سۈلۈكى (مەسىلەن، مىسكىيە قاتار-لىقلار) مۇ «خۇفىيە» دەپ ئاتالغان. شىنجاڭدىكى خۇي-زۇلار ئىچىدىكى «خۇفىيە» چوڭ بىر تەرىقەت ئېقىمى ھېسابلىنىدۇ. ئۇنىڭ تارماقلىرى ئاساسەن بېيجىڭ، خۇاسى، بى جياچاڭ، خۇڭمېن قاتارلىقلاردۇر.

جەھرىيە سۈلۈكى ئىسلام دىنىنىڭ شىنجاڭ-دىكى تەسەۋۋۇپچىلار (سوپىلار) نىڭ دىنىي ئېقىمىدىن بىرى. ئەرەب تىلىدا «جەھرىيە» دېگەن سۆز «پاھىراق، جاراڭلىق، ئۈنلۈك» دېگەن مەنىلەرنى بىلدۈرىدۇ. بۇ ئېقىمىدىكىلەر ئۈنلۈك زىكىر قىلىدىغانلىقى ئۈچۈن، «خۇفىيە تەرىقىتى» ئەكسىچە «جەھرىيە سۈلۈكى» دەپ ئاتالغان. بۇ ئېقىمنىڭ شەكىللىنىش مەنبەسى ئوتتۇرا ئاسىيا يەسەۋىيە تەرىقىتى ۋە نەقشبەندىيە تەرىقىتىدىن بۆلۈنۈپ چىققان «ئىسھاقىيە» سۈلۈكىدۇر. ئىسھاقىيە يەنە «قارا تاغلىقلار» دەپمۇ ئاتىلىدۇ، ئۇلار يەكەننى مەسلەك تارقىتىش مەركىزى قىلغان بولۇپ، نۇرغۇن مۇخلىسلىرى بار. مەزكۇر سۈلۈكنىڭ زاھىتلىق نەزە-رىيىسى جەھەتتە خۇفىيە بىلەن تۈپتىن ئوخشىمايدىغان پەرقى زىكىر قىلىشتىكى ئاۋازنىڭ يۇقىرى - تۆۋەنلى-كى، ئاددىي - مۇرەككەپلىكى قاتارلىق تەرەپلەردە. مۇخلىسلار دائىم بىر يەرگە جەم بولۇپ ياكى خانىقا - بازارلارغا توپلىشىۋېلىپ تەسبىھ ئېيتىشىدۇ. تۆۋەتتە بۇ سۈلۈكنىڭ يەكەن، قەشقەر، قاغىلىقلاردا تەسىرى بىر قەدەر چوڭ. شىنجاڭدىكى خۇيزۇ مۇسۇلمانلار ئا-رىسىدا جەھرىيە تەرىقىتىنىڭ شاڭگۇ، بەنچىياۋ قاتارلىق تارماق ئېقىملىرى بار.

قەدىمىيە شىنجاڭدىكى خۇيزۇلارنىڭ ئىسلام دى-نى مەزھەپلىرىدىن بىرى. «قەدىمىيە» ئەرەب تى-لىدا «قەدىمكى دىن»، «قەدىمىي ئېقىم» دېگەن مەنىدە. ئۇلار ئىسلام دىنىنىڭ ئەنئەنىۋى قانۇن - ئە-كاملىرى، قائىدە - يوسۇنلىرىدا چىڭ تۇرۇپ، ئۇنى مىڭ - چىڭ خانىدانلىقلىرى دەۋرىدە سىڭىپ كىرگەن سوپىزم تەرىقىتى («جەھرىيە»، «يېڭى سۈلۈك» دەپمۇ ئاتىلىدۇ) بىلەن پەرقلىنىدۇرۇپ، شۇنداق ئاتال-غان. مەزكۇر ئېقىم سۈننىي مەزھىپىنىڭ ئەنئەنىچىلى-رى (ئەھلى سۈننەت) نىڭ قائىدىسىگە قاتتىق ئەمەل قىلىپ، «ئالتە ئىمان» (ئەل ئاڭئىدە ئەل سىتتە)، «بەش پەرز»، «سەككىز دىنىي ئەقىدە» ۋە ئەنئەنىۋى قائىدە - يوسۇن، تۈزۈملىرىدە چىڭ تۇرىدۇ. ئۆزئارا قاراشلىق بولماسلىقتەك جامائە تۈزۈمىنى، دىنىي ئىش-لاردا ئىمام ياكى ئاخۇننى تەكلىپ قىلىش تۈزۈمىنى، مەسچىتتە ئىمام، خانىب، مەزىن بولۇشتەك «ئۈچ ئا-خۇنلۇق تۈزۈم» قاتارلىق تۈزۈملەرنى يولغا قويىدۇ.

دىغان بولدى. ئىسلام دىنىنىڭ دەسلەپكى مەزگىللىرىدە ھاكىمىيەت تۇتقان تۆت چولغا خەلىپە مۇشۇنىڭ دائىمىيەتتە كىرىدى. جۇڭگو ئىسلام دىنىنىڭ خەلىپە تۈزۈمىدىكى مەنبەلىرى: ① جۇڭگونىڭ ئىسلام دىنىدىكى بۇ ئۆلكىلىرىدىكى مۇسۇلمانلار مەسچىتلەردە دىنىي بەلىملىرىنى ئۆگىنىپ، ئاخۇن سەۋىيىسىگە يەتكەن ئوقۇغۇچىلارنى «خەلىپە» دەيدۇ؛ ② جۇڭگو ئىسلام دىنىدىكى تەسەۋۋۇپچىلار تەرىقىتىدىكى بىر دىنىي ۋەزىپە نامى. مەسىلەن، شىنجاڭدىكى ئىشان مەزھىپىدە ئىشان ئالاھىدە تەربىيىلىگەن ياكى ۋارىسلىققا كۆرسەتكەن كىشى «خەلىپە» دەپ ئاتىلىدۇ، بۇ «شاگىرت» ياكى «ئورۇنباشار» دېگەن مەنىدە.

ئىمام ئىسلام دىنىدىكى دىنىي ۋەزىپە نامى. ئەرەب تىلىدا ئەسلىي «داھىي»، «ئۆستاز»، «باشلامچى» ۋە ئىدىيىۋى نەزەرىيە ساھەسىدىكى «نوپۇزلۇق ئەرەب» قاتارلىق مەنىلەرنى بىلدۈرىدۇ. بۇنىڭدىن باشقا يەنە كۆپ مەنىلەرگە ئىگە: ① سۈنئىي مەزھىپىدىكى لىم دەسلەپكى مەزگىلدىكى ئىسلام مەملىكەتلىرىنىڭ سىياسىي، دىنىي رەھبىرىنى ئىمام دەپ ئاتايدۇ، «خەلىپە» بىلەن ئوخشاش ئىشلىتىلىدۇ. ② شىئە مەزھىپىدىكىلەر ۋە ئۇلارنىڭ ھەرقايسى تارماق مەزھىپىدىكىلەر ئۆزلىرىنىڭ مەنەۋى داھىيلىرىنى ۋە دىنىي نوپۇزلۇق ۋەكىللىرىنى ئىمام دەيدۇ. ③ مەسچىتتە مۇسۇلمانلارنىڭ ناماز - ئىبادەتلىرىگە يېتەكچىلىك قىلغۇچى كىشى مەسچىتنىڭ ئىمامى دەپمۇ ئاتىلىدۇ، جۇڭگو خۇيزۇ مەسچىتلىرىدىكى ئاخۇن بىلەن ئوخشاش. ④ كالام ئىلمى، فىقھ ئىلمى، ھەدىس ئىلمى، تەپسىر ئىلمى، پەلسەپە قاتارلىق ساھەلەردىكى ۋە ھەرقايسى دىنىي مەزھەپلەر، ئىلمىي ئېقىملارنىڭ ئىدىيىۋى نەزەرىيىسىگە ئاساس سالغۇچى ۋە ئۇلارنىڭ نوپۇزلۇق ئەربابلىرىنى كۆرسىتىدۇ.

خاتىب ئىسلام دىنىدىكى دىنىي ۋەزىپە نامى. «خەتەب» مۇ دېيىلىدۇ. ئەرەب تىلىدا ئەسلىي «خۇتبە ئوقۇغۇچى»، «دىنىي ناطىق» دېگەن مەنىلەردە ئىدى. جۇڭگو ئىسلام دىنىدىكى خاتىب دەسلەپكى مەزگىللەردە مەسچىتنىڭ «ئۈچ ئاخۇن» لۇق تۈزۈمىدىكى ئاخۇنلارنىڭ بىرى ئىدى، ئۇ كالام ئىلمى، فىقھى تەشۋىق

مەزكۇر ئېقىم تەسەۋۋۇپچىلار بىلەن تۈزۈم جەھەتتە بىكىرىم ئىختىلاي بولۇپ، ئىمامغا تېۋىنىش ۋە كۈمبەزگە تاۋاپ قىلىشقا قارشى تۇرسۇمۇ، بىراق ھەرقايسى تەرىقىت ۋە دىنىي مەزھەپلەر چىقىشىپ ئۆتۈش يۈزىدە سىياسىنى ساقلايدۇ. مەزكۇر ئېقىم جۇڭگودىكى ئىسلام دىنىنىڭ ئەڭ بۇرۇن، ئەڭ كەڭ، تەسىرى ئەڭ چوڭقۇر بولغان ئاساسلىق ئېقىمىدۇر. شىنجاڭدىكى خۇيزۇ مۇسۇلمانلارنىڭ كۆپ قىسمى مۇشۇ ئېقىمغا تەۋە.

ئىخۋانىيە شىنجاڭ خۇيزۇلىرىنىڭ دىنىي ئېقىملىرىدىن بىرى. ئەرەب تىلىدا «ئىخۋانىيە» دېگەن سۆز «ئەھلى سۈننەت» دېگەن سۆزنىڭ يەنە بىر خىل ئاتىلىشى. بۇ ئېقىم «قەدىمىيە مەزھىپى»، «تەسەۋۋۇپچىلار تەرىقىتى» دىن پەرىقلىق ھالدا «ئىخۋانىيە» دەپ ئاتالغان. XIX ئەسىرنىڭ ئاخىرلىرىدا گەنسۇ ئۆلكىسىدىكى دۇڭشياڭ مىللىتىنىڭ خېجۇلۇق داڭلىق ئاخۇنى ماۋەنغۇ ھەج قىلغىلى بېرىپ، ئوقۇپ قايتىپ كەلگەندىن كېيىن تۇرغۇزغان. مەزكۇر ئېقىمنىڭ ئىدىيىۋى تەسىرىنى قويۇل قىلىپ، ئۇنى جۇڭگو ئىسلام دىنىنىڭ ئەمەلىيىتىگە بىرلەشتۈرگەنلىكى، «دىندا قۇرئان بويىچە يول تۇتۇش»، «سۈننەتكە ئەمەل قىلىپ، دەھرىيلىكنى تۈگىتىش»، «ھەممىدە قۇرئاندا دېيىلگىنى بويىچە ئىش كۆرۈش» ئەڭ كۈنلىكى تەشەببۇس قىلغانلىقى، بىدئەتلىككە، سوپىزم مۇخلىسلىرىنىڭ ئەۋلىيالارغا، ئەۋلىيالار قەبرىسىگە چوقۇنۇشىغا قارشى تۇرۇپ، قۇرئان - ھەدىسلەرگە تۇيغۇن بولۇشىغا مىسغان ئۆرپ - ئادەتلەرنى ئىسلاھ قىلغانلىقى بىر قىسىم مۇسۇلمانلارنىڭ ھىمايىسىگە ئېرىشكەن. مەزكۇر مەزھەپ شىنجاڭدىكى خۇيزۇ مۇسۇلمانلىرى ئارىسىدا ساقلىنىپ كەلمەكتە.

خەلىپە بۇ سۆز ئەرەب تىلىدا «ۋاكالىتچى»، «ئورۇنباشار» دېگەن سۆز بولۇپ، مۇھەممەد پەيغەمبەر ۋە بۇرۇنقى پەيغەمبەرلەر ئاللاننىڭ ۋاكالىتچىسى، ۋاكالىتتىن ئىدارە قىلغۇچىسى دەپ قارىلاتتى. كېيىن بۇ سۆز مەخسۇس مۇھەممەد پەيغەمبەرنىڭ ۋاپاتىدىن كېيىن ئىسلام مەملىكەتلىرىدىكى سىياسەت بىلەن دىنىي بىرلەشتۈرۈپ ئىدارە قىلغۇچى داھىيىنى كۆرسىتىدۇ.

يەرلىك كىشىلەر ئۈستىگە ئالدى. ② موللام، يەنى تەكلىپ بىلەن دىنىي دەرس بېرىدىغان ئاخۇن. ③ ئۈچ ئاخۇن، يەنى ئىمامغا ياردەمچى بولۇپ ئەزان توۋلايدىغان مەزىن، خۇتبە ئوقۇيدىغان ۋە پائىلارغا مەرىپەتتىن دەرس بېرىدىغان خەتەب ھەم ئىلىمى فىقىنى شەرھلەپ چۈشەندۈرىدىغان مۇپتى، بۇ ئۈچى قوشۇلۇپ « ئۈچ ئاخۇن » دېيىلىدۇ. ④ ئىپتىدائىي دىنىي مەكتەپ ئاخۇنى، يەنى ئېلىمپە ۋە ھەپتىيەكتىن دەرس بېرىدىغان ئاخۇن. ⑤ ئىككى ئاخۇن، يەنى چوڭراق مەسچىتلەردە مەخسۇس قۇربانلىق قىلىش ئىشلىرىنى باشقۇرىدىغان ۋە مەدرىسىدە دەرس بېرىدىغان ئاخۇن. ⑥ ۋەزىپىسىز ئاخۇن، يەنى مەسچىتتە تۇرماي دىنىي ۋەزىپە ئۆتەيدىغان ئاخۇن. شىنجاڭدىكى ئۇيغۇر مۇسۇلمانلىرىنىڭ ئىچىدە ئەرلەرنى ھۆرمەتلەپ، ئۇلارنىڭ ئىسمىغا ئاخۇن سۆزىنى قوشىدىغان ئادەت بار، بۇنداق ئەھۋالدا « ئەپەندى » دېگەن مەنىسىمۇ بىلدۈرىدۇ.

شەيخ ئىسلام دىنىدىكى دىنىي ۋەزىپە نامى. ئەرەب تىلىدىكى ئەسلىي مەنىسى « ئاقساقال »، « پىر-كالان ». مۇسۇلمانلار دىندا شۆھرەت قازانغان مويىسى-چىتلارنى، مۇدەررىسلەرنى، ئۆلۈمالارنى ياكى نوپۇز-لۇق زاتلارنى ھۆرمەتلەپ شەيخ دەپ ئاتايدۇ. تەسەۋۋۇپ-چىلار (سوپىلار) ۋە ئىشان ئېقىمىدىكىلەر باشلىقلىرىنى شەيخ دەپ ئاتايدۇ.

ئىشان جۇڭگو شىنجاڭدا ۋە ئوتتۇرا ئاسىيادىكى ئىسلام دىنىدىكى تەسەۋۋۇپچىلار (سوپىلار) نىڭ باشلىقلىرى ئىشان دەپ ئاتىلىدۇ. بۇ سۆز ئەسلى پارس تىلىدا ئۈچىنچى شەخى كىشىلىك ئالىمىنىڭ كۆپلۈك شەكلى بولۇپ، « ئۇلار » دېگەن مەنىدە ئىدى، دەسلەپكى مەزگىللەردە باشقا ساھەدىكىلەر بۇ ئېقىمىدىكىلەرنى شۇنداق ئاتاپ كەلگەن. كېيىنچە ئوتتۇرا ئاسىيادىكى تۈركىي تىلدا سۆزلەشكۈچى خەلقلەر بۇ سۆزنى قوبۇل قىلىپ، سوپىلارنىڭ باشلىقلىرىنى ئاتايدىغان مەخسۇس ئاتالغۇ قىلىۋالغان. يەنە بۇ سۆزنى ئەرەب تىلىدىكى « ئىرشاد » دېگەن سۆزنىڭ ئاھاڭ تەرجىمىسى دېگۈچە-لەرمۇ بار. « ئىرشاد » دېگەن سۆزنىڭ « يېتەكچى »، « باشلىق »، « ئۇستاز » قاتارلىق مەنىلىرى بار. ئوتتۇرا ئاسىيا ۋە جۇڭگو شىنجاڭدا سوپىلارنى « ئىشان

قىلغۇچى ئىدى؛ كېيىن ئۇنىڭ ۋەزىپىسىنى ئاخۇنلار قىلىدىغان بولدى. شىنجاڭ ئۇيغۇرلىرىدا چوڭ مەسچىتلەردە جۈمە نامىزىغا يېتەكچىلىك قىلغۇچى خاتىب دېيىلىۋاتىدۇ.

موللا ئىسلام دىنىدىكى دىنىي ۋەزىپە نامى. ئەرەب تىلىدىكى ئەسلىي مەنىسى « قوغدىغۇچى »، « خوجايىن » ئىدى. ئىسلام دىنىنىڭ تارقىلىشى ۋە تەرەققىياتىغا ئەگىشىپ، بۇ سۆز دىنىي ۋەزىپە نامى بولۇپ كەڭ ئىشلىتىلىۋاتىدۇ. ھازىر كۆپ خىل مەنىگە ئىگە: ① مىلادىيىنىڭ VI ~ VII ئەسىرلىرىدە ئەرەبلەرنىڭ خەلىپىلىك دۆلەتلىرىدە ئەرەبلەر باشقا مىللەت مۇسۇلمانلىرىنى موللا دەپ ئاتايتتى. ② ئىسلام مەملىكەتلىرىدە بولۇپمۇ ئوتتۇرا ئاسىيا ۋە ھىندىستان - پاكىستان ئىككىنچى قۇرۇقلۇقىدا زىيالىيلارنى، ئوقۇ-مۇشۇق كىشىلەرنى موللا دەيدۇ. ③ ئىسلام دىنىنىڭ شىئە مەزھىپىدە ئىماملارنى ھۆرمەتلەپ موللا دەپمۇ ئاتايدۇ. ④ شىنجاڭدىكى ئۇيغۇر قاتارلىق مىللەتلەرنىڭ مۇسۇلمانلىرى مەسچىتنىڭ ئاخۇن، ئىماملىرىنى « موللام » دەپمۇ ئاتايدۇ. ⑤ جۇڭگونىڭ گەنسۇ، نىڭشيا، چىڭخەي، شىنجاڭ قاتارلىق ئۆلكە - ئاپتونوم رايونلىرىدىكى خەنزۇ تىلى ئىشلىتىدىغان خۇيزۇ، سالار، دۇڭشياڭ، باۋئەن مىللەتلىرىنىڭ مۇسۇلمانلىرى مەسچىتتە دىنىي ئىلىم ئۆگىنىۋاتقان تالىپلارنى « موللا » دەيدۇ. ⑥ شىنجاڭ ئۇيغۇرلىرىدا ئەرلەرنىڭ مەدەنىيەتلىك، سالاپەتلىكلىكىنى بىلدۈرۈش ئۈچۈن ئۇلارنىڭ ئىسمىغا « موللا » دېگەن سۆزنى قوشۇۋېلىشنى ئادەت قىلغان.

ئاخۇن ئىسلام دىنىدىكى دىنىي ۋەزىپە نامى. ئەرەب تىلىدىكى ئەسلىي مەنىسى « ئوقۇتقۇچى »، « ئۆلىما » دېگەن مەنىلەردە ئىدى. مەسچىتنىڭ دىنىي ئىشلەرنى ئاساسلىق باشقۇرغۇچى كىشى ۋە بىر قەدەر يۇقىرى دىنىي بىلىمگە ئىگە بولغان دىنىي ۋەزىپىسى بار زاتلارنىڭ ئومۇمىي ئاتىلىشى بولۇپ كېلىۋاتىدۇ. دىنىي بىلىم، تەربىيىلىنىش، ئورۇن، ۋەزىپە قاتارلىقلارنىڭ ئوخشاشماسلىقىغا قاراپ، تارىختا تۆۋەندىكىدەك بىر قانچە تۈردىكى كىشىلەر ئاخۇن دەپ ئاتالغان: ① ئىمام، يەنى مەسچىتنىڭ ئىمامى، ئادەتتە

ئېيتقۇچى» . ھەر كۈنى ۋاقتى - ۋاقتىدا مۇسۇلمانلارنى ناماز ئوقۇشقا چاقىرىغۇچى كىشى. ئۇنىڭ ۋەزىپىسى مۇسۇلمانلارنى ۋە ئىمامنى ناماز ئوقۇيدىغان ۋاقت بولغانلىقىدىن خەۋەردار قىلىش. ئەزان ئېيتقاندا مەزىن مەسچىت پەشتىقىغا ياكى مەسچىت ئالدىدىكى سۇپىغا چىقىپ ئەزان توۋلاپ، مۇسۇلمانلارنى ناماز ئوقۇشقا چاقىرىدۇ. مۇسۇلمانلار ئەزاننى ئاڭلاپ مەسچىتكە بېرىپ ناماز ئوقۇيدۇ. ئىسلام مەملىكەتلىرىدە بۇرۇنلاردا مەزىنلىك ئاتىسىدىن مىراس قالاتتى، ھازىر تەكلىپ قىلىش تۈزۈمى قوللىنىلىدىغان بولدى. جۇڭگونىڭ ئىسلام دىنىدىمۇ مىڭ سۇلالىسى دەۋرىدىن بۇرۇن مەزىنلىك ئاتىسىدىن مىراس قالاتتى، چىڭ سۇلالىسى دەۋرىدىن باشلاپ ۋاجىبلىق تۈزۈمىگە ئۆزگىرىپ، كۆپىنچە مەسچىتلەردە ئۆگىنىۋاتقان تالىپلار مەزىنلىك قىلىدىغان بولدى. شىنجاڭ ئۇيغۇرلىرىنىڭ مەسچىتلىرىدە مەخسۇس ۋەزىپە ئۆتەيدىغان مەزىنلەر بار.

ھاجى - ئىسلام دىنىدىكى دىنىي ۋەزىپە نامى. ئەرەب تىلىدا «ھەج قىلغۇچى» دېگەن مەنىدە. مەخسۇس ئىسلام دىنىنىڭ مۇقەددەس جايى مەككىگە بېرىپ ھەج قىلغانلار، ھەمدە ھەج - تاۋاپ پەرزىنى ئادا قىلغان ئەر - ئايال مۇسۇلمانلار. جۇڭگو مۇسۇلمانلىرى بۇ ئاتالغۇنى ھەج قىلغانلارنى ھۆرمەتلەش يۈزىسىدىن ئىشلىتىدۇ.

مۇتەۋەللى ئىسلام دىنىدىكى دىنىي ۋەزىپە، خەنزۇ تىلى ئىشلىتىدىغان مۇسۇلمانلار بۇنى ئىككى خىل مەنىدە ئىشلىتىدۇ: ① مەخسۇس مەسچىت باشقۇرۇش تەشكىلىنىڭ ئەزاسى، ئۇنىڭ ئىمام ئاخۇنغا ياردەملىشىپ، مەسچىتنىڭ دىنىي پائالىيەتلىرىنى ۋە مەسچىت مەدرىسىسىدە ئوقۇۋاتقان تالىپلارنىڭ تۇرمۇشىنى ئورۇنلاشتۇرۇش، مەسچىت مۈلكىنى باشقۇرۇش، مەسچىت ئىشلىرىنى بىر تەرەپ قىلىش قاتارلىق ۋەزىپىسى بار. ② ئومۇمەن مۇسۇلمانلار جامائىتىنى كۆرسىتىدۇ.

مۇسۇلمان (مۇسلىم) ئىسلام دىنى مۇخلىسلىرىنىڭ ئاتىلىشى. ئەرەب تىلىدا «ئىتائەت قىلغۇچى»، «خۇداغا ۋە پەيغەمبەرگە ئىتائەت قىلغۇچى» دېيىلىدۇ.

ئېقىمىدىكىلەر» دەپ، ئۇلارنىڭ باشلامچىلىرىنى «ئىشان» دەپ ئاتايدۇ. شىنجاڭدا ئىسلام دىنىنىڭ شىئە مەزھىبى ئىسمائىلىيە سۈلۈكىدىكى تاجىك مۇسۇلمانلىرى ئۆزلىرىنىڭ دىنىي باشلامچىلىرىنى «ئىشان» دەپ ئاتايدۇ.

ھافىز ئىسلام دىنىدىكى دىنىي ۋەزىپە نامى. ئەرەب تىلىدىكى ئەسلىي مەنىسى «ۋەسى»، «ھامىي»، «قوغدىغۇچى»، «ساقلىغۇچى». ھازىر تۆۋەندىكىدەك مەنىلەردە ئىشلىتىلىدۇ: ① «قۇرئان» دا ئېيتىلىشىچە ئاللاننىڭ 99 گۈزەل ئىسمىنىڭ بىرى، مەنىسى «ساقلىغۇچى». ② ئىسلام دىنىدا «قۇرئان» نى تولۇق يادلىيالىغان ئادەمنىڭ ھۆرمەتلەپ ئاتىلىشى. ③ جۇڭگو شىنجاڭدىكى ۋە ئوتتۇرا ئاسىيادىكى ئىشان ئېقىمىنىڭ چارچىسى. ئىشان ئېقىمىنىڭ مۇرىتلىرى ئىبادەت قىلغاندا، ھافىز زىكىر قىلىشقا رىياسەتچىلىك قىلىدۇ، ھەلقەساما سالغاندا ھافىزلار ھۆكۈمەت ئېيتىپ تەڭكەش قىلىشىدۇ. ④ مۇسۇلمانلار ئەر-ئەرگە قويىدىغان ئىسىم .

تالىپ موللا دەپمۇ ئاتىلىدۇ. جۇڭگودىكى ئىسلام دىنى مەسچىتلىرىنىڭ دىنىي مەكتەپلىرىدە ئوقۇۋاتقان، ئوقۇغۇچىلار. خۇيزۇلار مەسچىتلەردە ئاخۇنلۇق دەرىجىسىگە يېتىش ئۈچۈن دىنىي كەسپتە ئوقۇۋاتقان تالىپلارنى «موللا» دەيدۇ. ئىچكىرىدىكى ئۆلكىلەردىكى «خەلىپە» بىلەن ئوخشاش. شىنجاڭ مۇسۇلمانلىرى مەسچىتتە ۋە ھازىرقى دىنىي مەكتەپلەردە، دىنىي ئىستىتۇتلاردا ئوقۇۋاتقان ئوقۇغۇچىلارنى «تالىپ» دەپ ئاتايدۇ. قارىي «قۇرئان» نى يادلىيالايدىغان ۋە قىرائەت قىلالايدىغان كىشى. ئەرەب تىلىدىكى ئەسلىي مەنىسى «قۇرئاننى يادقا بىلگۈچى». بەزى ئىسلام مەملىكەتلىرىدە مەخسۇس «قۇرئان» نى يادلاشنى ئوقۇتىدىغان مەكتەپلەر ۋە تەتقىقات ئورۇنلىرى بار بولۇپ، ئۇ يەرلەردە قارىيلارنى يېتىشتۈرىدۇ. خەلقئارا ئىسلام دىنىي بىرلەشمىسى ئىككى نۆۋەتلىك قارىيلار مۇسابىقىسىنى مۇۋەپپەقىيەتلىك ئۆتۈشتۈردى.

مەزىن (مۇئەزرىن) ئىسلام دىنىدىكى دىنىي ۋەزىپە نامى. ئەرەب تىلىدىكى ئەسلىي مەنىسى «ئەزان

كەن مەنىدە. بۇرۇن ھەممىدە ئاللاغلا ئىتائەت قىلغۇ. چى كىشىلەرنى، ئىسلام دىنى تارىخىدىكى بەيغەمبەرلەر. كە ئىتائەت قىلغۇچى كىشىلەرنى كۆرسىتەتتى، كېيىنچە ئومۇمەن ئىسلام دىنىغا ئېتىقاد قىلغۇچىلارنىڭ ھەممىسى مۇسۇلمان دەپ ئاتىلىدىغان بولدى.

قەشقەر ھېيتگاھ مەسچىتى شىنجاڭدىكى ئىسلام دىنىنىڭ مەشھۇر كاتتا مەسچىتى. ئورنى شىنجاڭ ئۇيغۇر ئاپتونوم رايونىنىڭ قەشقەر شەھىرى ئازادلىق يولىدا. « ھېيتگاھ » سۆزى ئەرەبچە « ھېيت » دېگەن سۆز بىلەن پارسچە « گاھ » دېگەن سۆزنىڭ بىرىكىشىدىن ياسالغان بولۇپ، « ھېيت پائالىيەتلىرىنى ئۆتكۈزىدىغان جاي » دېگەن مەنىدە. بۇ مەسچىت شىنجاڭدا مۇسۇلمانلار يىغىلىش - مۇراسىملارنى ئۆتۈپ كۆزىدىغان كاتتا مەسچىت، دىنىي تەلىم - تەربىيە ۋە مەدەنىيەت مەركىزى. بۇ مەسچىتنىڭ قاچان سېلىنىشىغا باشلىغانلىقى توغرىسىدا قوللىنىلغان ئىشەنچلىك ماتېرىيال يوق. ئېيتىشلارغا قارىغاندا، بۇ مەسچىت ئابىي سىيار سۇلالىسىنىڭ سانغۇنى قۇتەيبە ئەرەبىستاندىن دىن ئارقىلىق كەلگەن ئىمامنىڭ مازىرىنى كۆچۈرۈپ مۇشۇ يەرگە دەپنە قىلغانىكەن. مىڭ سۇلالىسىنىڭ جېڭتۇڭ يىللىرىدا (1436 ~ 1449 يىللىرى) قەشقەر ھۆكۈمرانى سانسىز مىرزا ئۆلگەندىن كېيىن مۇشۇ يەرگە دەپنە قىلىنغانىكەن، ئۇنىڭ ئەۋلادلىرى مازارنىڭ يېنىغا بىر مەسچىت سالدۇرغانىكەن، شۇ مەسچىت مۇشۇ ھېيتگاھ مەسچىتىنىڭ ئاساسى ئىكەن. XVI ئەسىرنىڭ ئالدىنقى يېرىمىدا يەكەن خانلىقىنىڭ قەشقەر قەبرىتى ئىدارە قىلىپ تۇرغان دائىرىلىرى بۇ مەسچىتنى كېڭەيتىپ چوڭ جامەگە ئايلاندۇرغانىكەن. 1798 - يىلى يېڭىسارلىق ئۇيغۇر قىزى مۇسۇلمان گۈلرەنا پاكىستانغا كېتىۋېتىپ سەپەر ئۈستىدە قەشقەردە قازاقىپتۇ، كىشىلەر ئۇنىڭدىن قالغان سەپەر خىراجىتىنى ئىشلىتىپ، بۇ مەسچىتنى يەنە كېڭەيتىپ، ھېيتگاھ دەپ نام بېرىپتۇ. كېيىن يەنە كۆپ قېتىم كېڭەيتىلىپ تۇرۇپ چىڭ سۇلالىسىنىڭ داۋڭگۇاڭ يىللىرىدا (1821 ~ 1850 - يىللىرى) قەشقەر شەھىرى كېڭەيتىلگەندە، ھېيتگاھ مەسچىتى شەھەرنىڭ ئىچىگە ئېلىنىپ، تولۇق رېمونت قىلىنىپ، يەنە بىر قېتىم كېڭەيتىلگەنىكەن. 1872 - يىلى قوقانلىق تاجاۋۇزچى ياقۇپبەگنىڭ بۇيۇرۇشى بىلەن مەزكۇر مەسچىت تېخىمۇ زور كۆلەمدە كېڭەيتىلىپ، مەسچىت ئۆيلىرى، ئىسسىق بۆلىملىرى، فۇسلىخانا، پەشتاق، سۈنئىي كۆللەرنى ياسىغاندىن باشقا، مەسچىت دەرۋازىسى، جايىنامازلارنى ھازىرلاپ، مەسچىتنى قايتىدىن ئورۇنلاشتۇرغاندىن كېيىن، ھېيتگاھ مەسچىتى ھازىرقى دائىرىگە ئىگە بولغان. مەسچىتنىڭ بارلىق ئىگىلىگەن يېرى 25 مو، بۇ ئاساسەن مەسچىت دەرۋازىسى، خانىقا، پەشتاق، مەسچىت ئۆيلىرى، سۈنئىي كۆل قاتارلىقلاردىن ئىبارەت. ئالدىنقى دەرۋازىسى شەرقكە قاراپ تۇرىدۇ، دەرۋازا ئالدىدا مەسچىتنىڭ نامىدىكى ھېيتگاھ مەيدانى بار. دەرۋازا مۇنارى ئەرەبچە بىناكارلىق ئۇسلۇبىدا سېلىنغان، دەرۋازا چوققىسىدا قۇببە بار، ئۈستىگە كىچىك ئۇچلۇق مۇنار سېلىنغان. دەرۋازا ئىچىدە سەككىز بۇرجەك دەھلىز، دەھلىزنىڭ ئىككى يان تەرىپىدە مەسچىت قورۇسىغا ئېچىلغان مېھرابسىمان ئىككى ئىشىك بار. ئېگىزلىكى 18 مېتىرچە كېلىدىغان، خىشتا قويۇرۇلغان ئىككى تۈۋرۈكسىمان ئەزان چاقىرىش مۇنارى مەسچىتنىڭ شەرقىي شىمالىي بۇرجىكىدە قەد كۆتۈرۈپ تۇرىدۇ، مۇنار تۈۋەندىن يۇقىرىغا ھەر قەۋەتتە ئاز - ئازدىن قۇرۇپ، ھەرخىل نەقىش ۋە شەكىللەرنى چىقىرىپ قويۇرۇلغان. مۇنار بىلەن دەرۋازا راۋىقى قىسقا تام بىلەن تۇتاشتۇرۇلغان. تام ۋە دەرۋازا راۋىقى ھەممىسى سۇس سېرىق سىرلانغان، خىشلارنىڭ ئارىلىقىدا رى ۋە تامغا چىقىرىلغان ئويۇقلار ھاك بىلەن ئەنكىپلانغان، سىزىقلىرى ئېنىق ۋە راۋان بولۇپ، كىشىگە كۈچلۈك تەكشىلىكتىكى سىتېرىتو تۇيغۇ بېرىدۇ. خانىقا (نامازخانا) مەسچىت قورۇسىنىڭ غەربىي تەرىپىگە جايلاشقان بولۇپ، خىش ۋە ياغاچ بىلەن قۇرۇلغان، ئۆگزىسى تۈز، ئۇزۇنلۇقى 160 مېتىر، ئىشىكتىن غول تامغىچە 16 مېتىر. ئىچكى - تاشقى نامازخانا ۋە دەھلىزدىن تەشكىل تاپقان، ھەممىسىگە تۈۋرۈك قويۇلغان بولۇپ، ئويۇلغان نەقىش 158 تال. ياغاچ تۈۋرۈك ئاق تورۇسنى تىرەپ تۇرىدۇ، تورۇسقا ھەرخىل گۈل ۋە گېئومېتىرىيەلىك شەكىللەرنىڭ سۈرىتى سىزىلغان. مەسچىت قورۇسى كۆركەم، ئازادە، دەرەخلەر ساپە تاشلاپ تۇرغان بولۇپ، كىشىگە راھەت بەخش ئېتىدۇ. پۈتۈن مەسچىتنىڭ ئورۇنلاشتۇرۇلۇشى مۇۋاپىق، بىناكارلىق سەنئىتى نەپىس، بېزىلىشى ئاددىي -

كەن مەنىدە. بۇرۇن ھەممىدە ئاللاغلا ئىتائەت قىلغۇ. چى كىشىلەرنى، ئىسلام دىنى تارىخىدىكى بەيغەمبەرلەر. كە ئىتائەت قىلغۇچى كىشىلەرنى كۆرسىتەتتى، كېيىنچە ئومۇمەن ئىسلام دىنىغا ئېتىقاد قىلغۇچىلارنىڭ ھەممىسى مۇسۇلمان دەپ ئاتىلىدىغان بولدى.

قەشقەر ھېيتگاھ مەسچىتى شىنجاڭدىكى ئىسلام دىنىنىڭ مەشھۇر كاتتا مەسچىتى. ئورنى شىنجاڭ ئۇيغۇر ئاپتونوم رايونىنىڭ قەشقەر شەھىرى ئازادلىق يولىدا. « ھېيتگاھ » سۆزى ئەرەبچە « ھېيت » دېگەن سۆز بىلەن پارسچە « گاھ » دېگەن سۆزنىڭ بىرىكىشىدىن ياسالغان بولۇپ، « ھېيت پائالىيەتلىرىنى ئۆتكۈزىدىغان جاي » دېگەن مەنىدە. بۇ مەسچىت شىنجاڭدا مۇسۇلمانلار يىغىلىش - مۇراسىملارنى ئۆتۈپ كۆزىدىغان كاتتا مەسچىت، دىنىي تەلىم - تەربىيە ۋە مەدەنىيەت مەركىزى. بۇ مەسچىتنىڭ قاچان سېلىنىشىغا باشلىغانلىقى توغرىسىدا قوللىنىلغان ئىشەنچلىك ماتېرىيال يوق. ئېيتىشلارغا قارىغاندا، بۇ مەسچىت ئابىي سىيار سۇلالىسىنىڭ سانغۇنى قۇتەيبە ئەرەبىستاندىن دىن ئارقىلىق كەلگەن ئىمامنىڭ مازىرىنى كۆچۈرۈپ مۇشۇ يەرگە دەپنە قىلغانىكەن. مىڭ سۇلالىسىنىڭ جېڭتۇڭ يىللىرىدا (1436 ~ 1449 يىللىرى) قەشقەر ھۆكۈمرانى سانسىز مىرزا ئۆلگەندىن كېيىن مۇشۇ يەرگە دەپنە قىلىنغانىكەن، ئۇنىڭ ئەۋلادلىرى مازارنىڭ يېنىغا بىر مەسچىت سالدۇرغانىكەن، شۇ مەسچىت مۇشۇ ھېيتگاھ مەسچىتىنىڭ ئاساسى ئىكەن. XVI ئەسىرنىڭ ئالدىنقى يېرىمىدا يەكەن خانلىقىنىڭ قەشقەر قەبرىتى ئىدارە قىلىپ تۇرغان دائىرىلىرى بۇ مەسچىتنى كېڭەيتىپ چوڭ جامەگە ئايلاندۇرغانىكەن. 1798 - يىلى يېڭىسارلىق ئۇيغۇر قىزى مۇسۇلمان گۈلرەنا پاكىستانغا كېتىۋېتىپ سەپەر ئۈستىدە قەشقەردە قازاقىپتۇ، كىشىلەر ئۇنىڭدىن قالغان سەپەر خىراجىتىنى ئىشلىتىپ، بۇ مەسچىتنى يەنە كېڭەيتىپ، ھېيتگاھ دەپ نام بېرىپتۇ. كېيىن يەنە كۆپ قېتىم كېڭەيتىلىپ تۇرۇپ چىڭ سۇلالىسىنىڭ داۋڭگۇاڭ يىللىرىدا (1821 ~ 1850 - يىللىرى) قەشقەر شەھىرى كېڭەيتىلگەندە، ھېيتگاھ مەسچىتى شەھەرنىڭ ئىچىگە ئېلىنىپ، تولۇق رېمونت قىلىنىپ، يەنە بىر قېتىم كېڭەيتىلگەنىكەن. 1872 - يىلى قوقانلىق تاجاۋۇزچى ياقۇپبەگنىڭ بۇيۇرۇشى بىلەن مەزكۇر مەسچىت تېخىمۇ زور كۆلەمدە كېڭەيتىلىپ، مەسچىت ئۆيلىرى، ئىسسىق بۆلىملىرى، فۇسلىخانا، پەشتاق، سۈنئىي كۆللەرنى ياسىغاندىن باشقا، مەسچىت دەرۋازىسى، خانىقا، پەشتاق، مەسچىت ئۆيلىرى، سۈنئىي كۆل قاتارلىقلاردىن ئىبارەت. ئالدىنقى دەرۋازىسى شەرقكە قاراپ تۇرىدۇ، دەرۋازا ئالدىدا مەسچىتنىڭ نامىدىكى ھېيتگاھ مەيدانى بار. دەرۋازا مۇنارى ئەرەبچە بىناكارلىق ئۇسلۇبىدا سېلىنغان، دەرۋازا چوققىسىدا قۇببە بار، ئۈستىگە كىچىك ئۇچلۇق مۇنار سېلىنغان. دەرۋازا ئىچىدە سەككىز بۇرجەك دەھلىز، دەھلىزنىڭ ئىككى يان تەرىپىدە مەسچىت قورۇسىغا ئېچىلغان مېھرابسىمان ئىككى ئىشىك بار. ئېگىزلىكى 18 مېتىرچە كېلىدىغان، خىشتا قويۇرۇلغان ئىككى تۈۋرۈكسىمان ئەزان چاقىرىش مۇنارى مەسچىتنىڭ شەرقىي شىمالىي بۇرجىكىدە قەد كۆتۈرۈپ تۇرىدۇ، مۇنار تۈۋەندىن يۇقىرىغا ھەر قەۋەتتە ئاز - ئازدىن قۇرۇپ، ھەرخىل نەقىش ۋە شەكىللەرنى چىقىرىپ قويۇرۇلغان. مۇنار بىلەن دەرۋازا راۋىقى قىسقا تام بىلەن تۇتاشتۇرۇلغان. تام ۋە دەرۋازا راۋىقى ھەممىسى سۇس سېرىق سىرلانغان، خىشلارنىڭ ئارىلىقىدا رى ۋە تامغا چىقىرىلغان ئويۇقلار ھاك بىلەن ئەنكىپلانغان، سىزىقلىرى ئېنىق ۋە راۋان بولۇپ، كىشىگە كۈچلۈك تەكشىلىكتىكى سىتېرىتو تۇيغۇ بېرىدۇ. خانىقا (نامازخانا) مەسچىت قورۇسىنىڭ غەربىي تەرىپىگە جايلاشقان بولۇپ، خىش ۋە ياغاچ بىلەن قۇرۇلغان، ئۆگزىسى تۈز، ئۇزۇنلۇقى 160 مېتىر، ئىشىكتىن غول تامغىچە 16 مېتىر. ئىچكى - تاشقى نامازخانا ۋە دەھلىزدىن تەشكىل تاپقان، ھەممىسىگە تۈۋرۈك قويۇلغان بولۇپ، ئويۇلغان نەقىش 158 تال. ياغاچ تۈۋرۈك ئاق تورۇسنى تىرەپ تۇرىدۇ، تورۇسقا ھەرخىل گۈل ۋە گېئومېتىرىيەلىك شەكىللەرنىڭ سۈرىتى سىزىلغان. مەسچىت قورۇسى كۆركەم، ئازادە، دەرەخلەر ساپە تاشلاپ تۇرغان بولۇپ، كىشىگە راھەت بەخش ئېتىدۇ. پۈتۈن مەسچىتنىڭ ئورۇنلاشتۇرۇلۇشى مۇۋاپىق، بىناكارلىق سەنئىتى نەپىس، بېزىلىشى ئاددىي -

ھاۋا ئۆتۈشۈپ تۇرىدىغان 14 دېرىزىسى بار. مۇنارنىڭ چوققا قىسمىدا دۈگىلەك زال بولۇپ، تۆت تەرەپكە ئېچىلغان مېھرابسىمان ئىشىكى بار، ئىشىكتىن چىقىپ ئايلىنىپ يۈرۈپ تۆت ئەتراپنى كۆرگىلى بولىدۇ. مۇنار خىش بىلەن قوپۇرۇلغان، نەقىشلىك خىشلار بىلەن 15 تۈرلۈك نەقىش چىقىرىلغان. ھەممە يېرى خىشنىڭ ئەسلى رەڭگى توپا رەڭدە. مۇنار ئىچىدە بىرەر ئۇل تاش قويۇلمىغان، ياغاچمۇ ئىشلىتىلمىگەن، پۈتۈنلەي خىش بىلەن قوپۇرۇلغان ئۇيۇل تۈۋرۈك مۇنارنىڭ بارلىق ئېغىزلىقىنى كۆتۈرۈپ تۇرىدۇ. ئاددىي ۋە كۆركەم قىلىپ سېلىنغان بۇ مۇنار ئىسلام دىنى ۋە ئۇيغۇر بىناكارلىقىنىڭ ئۈسلۇبىنى نامايان قىلىپ تۇرىدۇ. خانىقا توققۇز بۆلمە كەڭلىكىدە، ئىشىكتىن تۈرگىچە 11 بۆلمە ئۈزۈنلۈقتا بولۇپ، چاسا شەكىلدە، تۈز ئۆگزىلىك قىلىپ سېلىنغان، بىراق مېھرابنىڭ ئۈستىگە قۇببە چىقىرىلغان. خانىقا زالى بىلەن يان نامازخانىلار مېھرابسىمان ئىشىكلەر ئارقىلىق تۇتاشتۇرۇلغان. دەرۋازا رايۇنىنىڭ ئۈدۈلىنىڭ ئوتتۇرىسىغا چوڭ مېھرابسىمان ئىشىك ئېچىلغان، ئوتتۇرىدىكى چوڭ ئىشىك تۆت بۇرچەك شەكىلدە. ئىچىگە كىرگەنلا يەردە قۇببە ئۆگزىلىك چوڭ زال بولۇپ، ئۈدۈل ماڭسا چوڭ نامازخانىغا كىرىشكە بولىدۇ، سولغا ماڭسا مۇنار ئېغىزىغا چىققىلى بولىدۇ. مۇنار، خانىقا ۋە دەرۋازا رايۇنى بىر گەۋدە بولۇپ، ھەيۋەتلىك كۆرۈنىدۇ. ئۇنىڭ بىناكارلىق سەنئىتى ۋە ئۈسلۇبى جۇڭگو ئىسلام بىناكارلىقىدا تىكلەنگەن بىر بايراق دېيىشكە بولىدۇ. ھازىر ئۇ شىنجاڭ ئۇيغۇر ئاپتونوم رايونى بويىچە نۇقتىلىق مەدەنىي يادىكارلىق قاتارىدا قوغدىلىدىغان ئورۇن. (رەڭلىك قىستۇرما ۋا. راقىنىڭ 30 - بېتىگە قارالسۇن)

تۇرپان شەرقىي چوڭ مەسچىتى شىنجاڭدىكى خۇيزۇلارنىڭ ئاساسلىق مەسچىتى. ئورنى تۇرپان شەھىرىنىڭ يېڭى شەھەر يولىدا. 1871 - يىلى قۇرۇلغان. خىش - ياغاچ قۇرۇلمىلىق. ئىگىلىگەن ئورنى 3025.91 كۋادرات مېتىر. نامازخانىنىڭ يەر مەيدانى 1459.3 كۋادرات مېتىر بولۇپ، 600 دىن ئارتۇقراق كىشى ناماز ئوقۇيالايدۇ.

ئۈرۈمچى جەنۇبىي چوڭ مەسچىتى مەشھۇر

ساددا بولۇپ، كۆركەم كۆرۈنىدۇ. ئۈسلۇبى ئالاھىدە. نامازخانا، مەسچىت قورۇسى ۋە ھېيتگاھ مەيدانىنى قوشقاندا نەچچە ئون مىڭ كىشى بىمالال ناماز ئوقۇيالايدۇ. يېقىنقى زامانلاردىن تارتىپ ھېيتگاھ مەسچىتى قەشقەر شەھىرىدىكى ھەر مىللەت مۇسۇلمانلىرىنىڭ دەستى پائالىيەت مەركىزى بولۇپ كەلدى. جۇڭخۇا خەلق جۇمھۇرىيىتى قۇرۇلغاندىن كېيىن، خەلق ھۆكۈمىتى مەسچىتنى رېمونت قىلىش ئۈچۈن كۆپ قېتىم پۇل ئاجرىتىپ بېرىپ، مەسچىتنى يېڭىلاپ تۇردى. ھازىر ئۇ شىنجاڭ ئۇيغۇر ئاپتونوم رايونى بويىچە نۇقتىلىق مەدەنىي يادىكارلىق قاتارىدا قوغدىلىدىغان ئورۇن. (رەڭلىك قىستۇرما ۋا. راقىنىڭ 30 - بېتىگە قارالسۇن)

تۇرپان سۇلايمان ۋاڭ مۇنارى شىنجاڭنىڭ تۇرپان ۋىلايىتىدىكى ئىسلام دىنىنىڭ مەشھۇر مەسچىتى. «ئىمىن ۋاڭ مۇنارى» مۇ دېيىلىدۇ. تولۇق نامى «ئىمىن خوجىنىڭ شەپقەتكە جاۋاب قايتۇرۇش مۇنارى» - ئورنى تۇرپان ناھىيىسىنىڭ شەرقىي جەنۇبىدا، شەھەر بىلەن ئارىلىقى 4000 مېتىر كېلىدۇ. XVII ئەسىرنىڭ ئوتتۇرىلىرىدا تۇرپان ۋاڭى ئىمىن خوجا چىڭ سۇلالىسى پادىشاھىنىڭ شەپقىتىگە مىننەتدارلىقىنى بىلدۈرۈش ئۈچۈن سالدۇرغانىكەن. مۇنار پۈتمەي تۇرۇپ ئىمىن خوجا ۋاپات بولۇپ كېتىپتۇ، كېيىن ئۇنىڭ ئوغلى سۇلايمان چيەنلۇڭنىڭ 43 - يىلى (1778 - يىلى) پۈتكۈزۈپتۇ، شۇنىڭ بىلەن «سۇلايمان ۋاڭ مۇنارى» دەپ ئاتالغانىكەن. پۈتۈن قۇرۇلۇش خىشتا قوپۇرۇلغان مۇنار، خانىقا ۋە دەرۋازا يەشتىقىدىن تەشكىل تاپىدۇ. مۇنار خانىقانىڭ شەرقىي جەنۇبىي قىسمىدا، مۇنار دەرۋازىسىنىڭ ئوڭ يېنىدىكى تاش ئابىدىگە ئەرەبچە ۋە خەنزۇچە يېزىقتا ئاللاغا، چىڭ سۇلالىسىنىڭ پادىشاھى چيەنلۇڭغا يېزىلغان مەدھىيە بار. مۇنارنىڭ ئېگىزلىكى 44 مېتىر، تۈۋىنىڭ دىئامېتىرى 11 مېتىر، ئاستىدىن ئۈستىگە قەۋەتمۇ قەۋەت ئاز - ئازدىن قۇرۇلۇپ چىقىرىلغان بولۇپ، شەكلى لوڭقىسىمان، مۇنارنىڭ ئوتتۇرىسىدا ئۇيۇل تۈۋرۈكى بار. مۇنار ئىچىدە سېپىرالىسىمان 72 باسقۇچلۇق پەلەمپەي بار بولۇپ، بۇ ئارقىلىق مۇنارنىڭ چوققىسىغىچە چىققىلى بولىدۇ. مۇنارنىڭ ئوخشىمىغان تەرەپلىرىدە ئېگىزلىكى ھەرخىل بولغان، يورۇقلۇق چۈشىدىغان ۋە

88 مېتىر، يەر مەيدانى 9592 كۋادرات مېتىر. قۇرۇلغان بىلەن - روزا ھېيتلىرىدا ئون مىڭغا يېقىن مۇسۇلمان ناماز ئوقۇيالايدۇ. ناھىيە دەرىجىلىك مەدەنىي يادىكارلىق قاتارىدا قوغدىلىدىغان ئۇرۇن ھېسابلىنىدۇ.

ئۈرۈمچى شەنشى چوڭ مەسچىتى ئۈرۈمچى شەھىرىدىكى خۇيزۇ مەسچىتلىرىنىڭ ئىچىدىكى ئەڭ قەدىمىي، ئەڭ چوڭ مەسچىت. ئورنى ئۈرۈمچى شەھىرى يۇڭخې ئۈدۈل كوچىسىدا، چىڭ سۇلالىسىنىڭ چيەنلۇڭ يىللىرى سېلىنىشقا باشلاپ، 1906 - يىلى (گۇاڭشۈينىڭ 32 - يىلى) قايتا قۇرۇلغان. 20 - ئەسىرنىڭ 80 - يىللىرىدا چوڭ رېمونت قىلىنغان. مەزكۇر مەسچىت چاسا قورۇ شەكلىدە ئورۇنلاشتۇرۇلغان. نامازخانىسى جۇڭگو قەسىرلىرى شەكلىدىكى خىش - ياغاچ قۇرۇلمىلىق ئىمارەت بولۇپ، ئالدى قىسمى تاق لەمپىلىك بېلىق سىرتى ئۆگزىلىك، كەينى قىسمى ئۈستى سەككىز بۇرجەكلىك، ئاستى تۆت بۇرجەكلىك، قەۋەت لەمپىلىك « سەككىز بۇرجەك راۋاق»، ئەزانخانا راۋقىدىن ئىبارەت. نامازخانىنىڭ سىرتىدا ئايلانما دەھلىز تۇتىشىپ تۇرىدۇ. قورۇننىڭ شىمالىي، جەنۇبىي، شەرقىي تەرەپلىرىدە زال، ياتاقخانا، مەدرىسە ۋە غۇملىخانا بار، مەزكۇر مەسچىت ئاپتو-نوم رايون دەرىجىلىك مەدەنىي يادىكارلىق قاتارىدا قوغدىلىدىغان ئورۇن.

غۇلجا تۇڭگان مەسچىتى غەربىي شىمال چېگرا شەھىرىدىكى مەشھۇر مەسچىت. ئەسلى نىڭگۇ مەسچىتى، شەنشى چوڭ مەسچىتى، شەنشى - گەنسۇ چوڭ مەسچىتى قاتارلىق ناملار بىلەن ئاتىلاتتى. ئورنى غۇلجا شەھىرىدە، چىڭ سۇلالىسى چيەنلۇڭنىڭ 25 - يىلى (1760 - يىلى) قۇرۇلۇشقا باشلىغان، شەنشى، گەنسۇ، نىڭشيا، چىڭخەيلىك خۇيزۇ مۇسۇلمانلىرى مەبلەغ سېلىپ قۇرۇپ چىققان. ئەسلى ئىگىلىگەن يەر مەيدانى 6000 كۋادرات مېتىردىن ئاشاتتى. ئۇنىڭ قۇرۇلمىسى شىئەن شەھىرىنىڭ خۇاجۇ كوچىسى مەسچىتىگە تەقلىد قىلىپ ياسالغان بولۇپ، جۇڭگونىڭ ئەنئەنىۋى قەسىرلىرى شەكلى بىلەن ئەرەبچە بېزەش سەنئىتى بىرلەشتۈرۈلگەن بىناكارلىق ئۇسلۇبىغا تەۋە. مەسچىت دەرۋازىسىنىڭ ئىككى يېنىدا يان ئىشىكلىرى

مەسچىت. ئورنى ئۈرۈمچى شەھىرى جەنۇبىي ئازادلىق يولىدا. 1868 - يىلى سېلىنغان. مەزكۇر مەسچىت جۇڭگونىڭ ئەنئەنىۋى بىناكارلىق ئۇسلۇبىدا سېلىنغان، نامازخانا پىششىق خىش - ياغاچ قۇرۇلمىلىق. نامازخانا ئىچكى تاشقى ئىككىگە بۆلۈنىدۇ. ئومۇمىي يەر مەيدانى 2500 كۋادرات مېتىر.

تۇرپان قازىخانا مەسچىتى تۇرپان ئۇيغۇرلىرىنىڭ ئاساسلىق مەسچىتى. 1860 - يىلى سېلىنغان. كۆپ قەتىم چوڭ رېمونت قىلىنغان، ئۈچىنچى قەتىملىق رېمونتى 1948 - يىلى تاماملانغان. 1982 - يىلى دەرۋازا راۋىقى رېمونت قىلىنىپ، 1983 - يىلى بېزەلگەن. مەسچىت قورۇسىنىڭ يەر مەيدانى 2400 كۋادرات مېتىر، 500 دىن ئارتۇق كىشى ناماز ئوقۇيالايدۇ.

ئۈرۈمچى ياڭخاڭ مەسچىتى مەشھۇر مەسچىت. 1898 - يىلى سېلىنغان. تاتار مەسچىتى دەپمۇ ئاتىلىدۇ. مەزكۇر مەسچىت خاس مىللىي ئالاھىدىلىككە ئىگە بولۇپ، قۇرۇلما، ئۇسلۇب جەھەتتىن باشقا مەسچىتلەرگە ئوخشىمايدۇ. مەسچىتنىڭ نامازخانىسى تۆت چاسا بولۇپ، نامازخانىنىڭ ئىچىدە سول، ئوتتۇرا ۋە ئوڭ تارماق نامازخانىلىرى بار، ئۈدۈل ئىشىكتىن كىرىپ، دەھلىزدىن ئۆتكەندىن كېيىن ئۈچ ئىشىك ئارقىلىق باشقا بۆلىمىلەرگە كىرگىلى بولىدۇ. ئۆگزىسىنىڭ تۆت تەرىپى تۈز، ئوتتۇرىسىدا تۆت بۇرجەك گۈمبەزى بولۇپ، ئوتتۇرىسىدا ئۇچلۇق مۇنارى بار، مۇنار ئاستىغا رومبىسىمان قىرلىق تۈۋرۈك ئۇل قىلىنىپ، ئۈستى پىرامىدا شەكلىدە ياسىلىپ چوققىسىغا ھىلال ئاي شەكلى قوندۇرۇلغان.

كېرىيە جامە مەسچىتى مەشھۇر مەسچىت. ئورنى كېرىيە ناھىيىسىدە، يۈەن، مىڭ سۇلالىلىرى دەۋرىدە سېلىنغان، كېيىن كۆپ قەتىم كېڭەيتىلىپ ھازىرقى كۆلەمدىكى مەسچىت شەكىللەنگەن. بۇ مەسچىتنىڭ ئىگىلىگەن يەر مەيدانى 12 مىڭ 580 كۋادرات مېتىر. نامازخانىسىنىڭ ئايۋان بىلەن قوشۇلغاندىكى ئىچكىرىلىكى 72 مېتىر، كەڭلىكى 41.5 مېتىر بولۇپ، 5000 ~ 6000 كىشى ناماز ئوقۇيالايدۇ. مەسچىت قورۇسىنىڭ ئۇزۇنلۇقى 109 مېتىر، كەڭلىكى

دىنىي تەرغىبات ئېلىپ بارغاندا سالدۇرغانىكەن. چىڭ دەۋرىنىڭ ئاخىرى مىنگونىڭ دەسلەپكى يىللىرى بىر نەچچە قېتىم كېڭەيتىلىپ قۇرۇلغانىكەن. 1931 - يىلى ئوت ئاپىتىدە ۋەيران بولغان. شۇ يىلى كۈچالىق باي ھەلىم ھاجى پۇل چىقىرىپ ئەسلىي ئورنىنىڭ يېنىدا قايتا سالدۇرغان، 1934 - يىلى قۇرۇلۇش پۈتكەن. قۇرۇلۇشقا قىزىل خىش، تاش، گەج ۋە ئۈجمە ياغىچى ئىشلىتىلگەن. بۇ مەسچىتنىڭ ئىگىلىگەن يەر مەيدانى 21 مو بولۇپ، نامازخانا، بەشتاق، قۇببىلىك دەرۋازا راۋىقى، مىشرەبە (ئەزانخانا) راۋىقى، مەدرىسە، ياتاق قاتارلىقلاردىن تەشكىل تاپقان. ئۈچ بەشتاق ئايرىم - ئايرىم ھالدا دەرۋازا راۋىقىنىڭ يېنىدا بولۇپ، ئېگىزلىكى 16 مېتىر. ئورنى ئېگىزرەك يەردە بولغاچقا.



كۇچا خانقاسى

پۈتۈن شەھەر كۆرۈنۈپ تۇرىدۇ. نامازخانىسى 88 تال تۆۋرۈك تىرەپ تۇرىدۇ، ئوچۇق بۆلمە، قوشۇمچە بۆلمە ۋە چەت بۆلىمىلەر، شۇنىڭدەك روجەك قاناتلىرى بىلەن ئايرىلىپ تۇرىدۇ. ئوتتۇرىدا ئۆگزىدىن ئېگىزرەك چىقىپ تۇرغان تۇڭلۇك ئورنىتىلغان بولۇپ، ئايلانما لەمپىلىك تورۇس بىلەن يېپىلغان، تۆۋرۈكلەرگە ھەرخىل نەقىشلەر ئويۇلغان. نامازخانا ئىچىدە ئويما نەقىشلەر، تام رەسىملىرى، ھۆسنخەتلەر بار بولۇپ، بەك كۆركەم بېزەلگەن، ئويۇق، تەكچىلەر، ئىشىك - روجەكلەرنى بېزەشكە ئەھمىيەت بېرىلگەن. سىرتقى كۆرۈنۈشى ھەيۋەتلىك، ئاددىي - ساددا ۋە نەپىس بولۇپ، بىر قەدەر يۇقىرى سەنئەت سەۋىيىسى نامايان قىلىنغان، قويۇق

بار بولۇپ، ھەرقايسى يان ئىشىكىنىڭ قوش « 人 » شەكلىدىكى توسما تېمى بار. دەرۋازىنىڭ ئىچىدە تىك سېلىنغان ئۈچ قەۋەتلىك ئەزان توۋلاش پەشتىقى بار. نامازخانىنىڭ يەر مەيدانى 600 كۋادرات مېتىردىن ئارتۇق بولۇپ، سىرتقى نامازخانا، ئوتتۇرا نامازخانا ۋە كەينى نامازخانىلارغا بۆلۈنگەن 42 بۆلىمىسى بار، ھەممىسى بولۇپ 1000 دىن ئارتۇق كىشى ناماز ئوقۇيالايدۇ. ئۈچ ئۆگزە چېتىلما مۇنار قۇرۇلمىسىنى شەكىللەندۈرىدۇ. كەينى نامازخانىنىڭ سىرتقى شەكلى تۆت قەۋەتلىك مەككىر بۇرجەكلىك شىپانچىسىمان قۇرۇلۇش بولۇپ، ئىچى گۈمبەزسىمان قۇرۇلمىلىق، نامازخانىنىڭ ئالدى ئېشىدا ئەرەبچە « مەسچىت » دېگەن خەت ھەمدە روجەك ۋە ئىشىك قاناتلىرىغا نەقىش ئويۇلغان. نامازخانىنىڭ ئىككى ئىشىكى ئىچىدىكى تاملارغا ئايەتلەر ئويۇلغان، ئوك ئىشىكىنىڭ سىرتىدىكى تېمىغا « ئاللا - غىلا سىجدە قىلىمىز » دېگەن سۆز، سول ئىشىكىنىڭ سىرتىدىكى تېمىغا « ئاللايى ياك دەپ مەدھىيەلىمىز » دېگەن سۆز ئويۇلغان. ئوتتۇرا نامازخانا بىلەن كەينى نامازخانا، سىرتقى نامازخانىلارنىڭ ھەممىسى ئەينەكلىك دېرىزىلەر بىلەن ئايرىلىپ تۇرىدۇ. نامازخانىنىڭ شەرق ۋە غەرب تەرەپلىرىدە دىنىي دەرسخانىلار بار، ھەممىسى بېشايۋانلىق قۇرۇلمىدا بولۇپ، بىر قەدەر مۇكەممەل ھەم ئورۇنلاشتۇرۇشى مۇۋاپىق ئىمارەت توپىنى شەكىللەندۈرىدۇ.

غۇلجا بەيتۇللا مەسچىتى ئىلى رايونىدىكى مەشھۇر ئۇيغۇر مەسچىتى. ئورنى غۇلجا شەھىرى شىنخۇا جەنۇبىي يولىدا. 1760 - يىلى سېلىنىپ، 1865 - يىلى بىر قېتىم كېڭەيتىلگەن، 1981 - يىلى ھۆكۈمەت مەبلەغ ئاجرىتىپ بىر قېتىم رېمونت قىلىنغان. يەر كۆلىمى 6325 كۋادرات مېتىر. خىش - ياغاچ قۇرۇلمىلىق، دەرۋازا راۋىقى ئۈچ قەۋەتلىك مۇنارسىمان راۋانلىق ئىمارەت.

كۇچا خانقاسى مەشھۇر مەسچىت. ئورنى كۇچا ناھىيىسىنىڭ شەرقىدە. تەخمىنەن چىڭ سۇلالىسى دەۋرىدە سېلىنغان. ئېيتىشلارغا قارىغاندا 16 - ئەسىر دە شىنجاڭدىكى قارا تاغلىقلارنىڭ مۇرشىدى ھەزرەت خوجا مۇھەممەد ئىسھاق ۋەلى قەشقەردىن كۇچاغا كېلىپ

تۇۋرۇكچىنىڭ شەكلى ۋە نەقىشى ئوخشاشمايدىغان بولۇپ، ھەرىرىنىڭ ئۆزگىچىلىكى بار. پۈتۈن مەسچىت خىڭ تورۇسى قۇرۇلمىسى بەك مۇرەككەپ بولۇپ، نەقىشى ۋە گۈزەللىكى كۆرۈنۈپ تۇرىدۇ. تورۇسىنى 136 تال تۆۋرۈك كۆتۈرۈپ تۇرىدۇ. ئىچكىرىلىكى بەش ھۇجرا، ئالدى كەڭلىكى 18 ھۇجرا بولۇپ، جەمئىي 90 ھۇجرا بار. 62 ھۇجرىنىڭ تورۇسى لىم ياغاچلار زىچ قويۇلۇپ يېپىلغان، 28 ھۇجرىنىڭ تورۇسى كەتكۈچىلەر بىلەن نەقىشلەنگەن. بۇنىڭ ئىچىدە 20 ھۇجرىنىڭ تورۇسى ۋاسىجۇپ قىلىنىپ يېپىلغان. ۋاسىجۇپ قىلىنغان تورۇسلار گەج بىلەن ئاقارتىلىپ، ھەر خىل نەقىش ۋە رەڭلىك رەسىملەر بىلەن بېزەلگەن. رەڭلىك رەسىم قاتارلىقلارنى بېزەش مەقسىتىدە ئۇيغۇر مەسچىتلىرىنىڭ بىناكارلىق سەنئىتىنىڭ زور مۇۋەپپەقىيىتىنى مۇجەسسەم ھالەتتە ئەكىس ئەتتۈرۈپ بېرىدۇ.

ئۈرۈمچى نەنمېن مەسچىتى (خانىئەخىرى جامە مەسچىتى) مەشھۇر مەسچىت. 1882 - يىلى سېلىنىپ، 1902 - يىلى قايتا قۇرۇلغان. ئۇزۇن يىللار رېمونت قىلىنماي 1985 - يىلى قايتا قۇرۇلۇپ،



ئۈرۈمچى نەنمېن مەسچىتى (خانىئەخىرى جامەسى)

1988 - يىلى ئىشلىتىلىشكە باشلىدى. شۇندىن باشلاپ « خانىئەخىرى جامەسى » دەپ ئاتىلىپ كېلىۋاتىدۇ. قايتا قۇرۇلغاندىن كېيىنكى جامەنىڭ ئورنى نەنمېن چوڭ كوچىسىدا بولۇپ، شەرقكە قاراپ تۇرىدۇ. سېلىنىشى چىرايلىق، تۆت ئۈچلۈك مۇنار مەسچىتنىڭ ئوتتۇرىسىدا

ئۇيغۇر بىناكارلىقى ئۇسلۇبىغا ئىگە. مەزكۇر مەسچىت كۇچا مۇسۇلمانلىرىنىڭ دىنىي پائالىيەت مەركىزى بولۇپ، نەچچە مىڭ كىشى ناماز ئوقۇيالايدۇ. قورۇ ئىچىدە نامىز مازار ۋە مىڭ سۇلالىسىنىڭ ئاخىرى ۋە چىڭ سۇلالىسىنىڭ دەسلەپكى يىللىرىغا تەۋە بىناكارلىق يادىكارلىقلىرى بار. 1976 - يىلى كۇچا ناھىيىسىنىڭ مەدەنىي يادىكارلىق قاتارىدا نۇقتىلىق قوغدايدىغان ئورنى قىلىپ بېكىتىلدى.

يەكەن جامە مەسچىتى مەشھۇر مەسچىت. ئورنى يەكەن شەھەر ئىچىنىڭ مەركىزىدە. كۆلىمى بىر قەدەر چوڭ، بىناكارلىق سەنئىتى ئالاھىدە بولغان قەدىمىي مەسچىت. بۇ مەسچىت يەكەن خانلىقىنىڭ پادىشاھى ئابدۇللاخان زامانىسىدا سېلىنغان. 1734 - يىلى چوڭ رېمونت قىلىنغان. 1870 - يىلى ئىككىنچى قېتىم كېڭەيتىلگەن، كېيىن يەنە بىر نەچچە قېتىم رېمونت قىلىنغان. جامە مەسچىتى ياغاچ سالاسۇن ۋە قىزىل خىشتىن قوپۇرۇلغان تام بىلەن ئىچكى - تاشقى ئىككى قىسىمغا بۆلۈنىدۇ. ئالدىنقى قىسىمى مەدرىسە، كەينى قىسىمى مەسچىت، ئىككى تەرىپىدە مېۋىلىك باغ ۋە ۋەخپە يەر بار بولۇپ، ئومۇمىي يەر مەيدانى 20 مىڭ كۋادرات مېتىردىن كۆپرەك. دەرۋازا راۋىقىنىڭ ئالدى - كەينىدە ئۆزئارا سىمىيەتلىك قىلىپ سېلىنغان ئىككى مەنزىرە مۇنارى قەد كۆتۈرۈپ تۇرىدۇ. دەرۋازىنىڭ ئۈستىدە ئېگىز ۋە ئۇچلۇق قۇببە بولۇپ، قۇببىنىڭ ئىككى يېنىدا بىر قاتار تەكچىلەر، ئۇنىڭ ئۈستىدە گەج بىلەن نەقىش چىقىرىلغان روجەكلەر بار. تورۇسلىرى كاتەكچىلەر بىلەن بېزەلگەن. مەدرىسە قاتار سېلىنغان 40 نەچچە ھۇجرىدىن ئىبارەت بولۇپ، ئوتتۇرىسىدا چۆرىسىگە دەرەخلەر سايە تاشلاپ تۇرغان كۆلچەك بار. مەسچىتنىڭ نامازخانىسى ئىچكى - تاشقى ئىككىگە بۆلىنىدۇ. ياغاچ قۇرۇلمىلىق بولۇپ، تورۇسى لىم ياغاچلار زىچ قويۇلۇپ يېپىلغان. ئىچكى نامازخانا تۆۋرۈكلۈك، غەربىي تەرىپىدە مېھرابسىمان تەكچىلەر بولۇپ، ئىشىك رامكىلىرى ھەرخىل نەقىشلەر بىلەن بېزەلگەن، ئۈستىگە خىلمۇخىل كاتەكچىلەر چىقىرىلغان روجەكلەر ئورنىتىلغان. تاشقى نامازخانا كەڭ - ئازادە دەھلىزدىن ئىبارەت بولۇپ، دەھلىزنىڭ ئالدىغا بىر قاتار نەقىشلىك تۈۋرۈكچىلەر ئورنىتىلغان، ھەرىرى

ئاتايدۇ. « مازار » سۆزىنىڭ ئەرەب تىلىدىكى ئەسلىي مەنىسى « تاۋاپ قىلىدىغان جاي »، كۆچمە مەنىسى « پەيغەمبەر قەبرىسى »، « ئۇلۇغلار قەبرىسى » دېگەن بولىدۇ. جۇڭگو خۇيزۇلىرى پارس تىلىدىكى « گۈمبەز » دېگەن سۆزنى ئىشلىتىدۇ. شىنجاڭدىكى مازار-لارنىڭ تارىخى ئۇزۇن. ئىسلام دىنى شىنجاڭغا كىرىپ ئۇزۇن ئۆتمەي، مۇسۇلمانلار مازار بەرپا قىلىشقا باشلىغان. بىزگە مەلۇم بولغان ئەڭ دەسلەپكى مازار — قاراخانىيلار مۇسۇلمانلىقىنىڭ تۇنجى قېتىم ئىسلام دىنىغا ئېتىقاد قىلغان خاقانى سۇتۇق بۇغراخاننىڭ مازىرى. كېيىن ئىسلام دىنىنىڭ تارقىلىشىغا ئەگىشىپ، بولۇپ-مۇ غازات ئۇرۇشلىرىنىڭ ئېلىپ بېرىلىشى بىلەن ما-زارلار شىنجاڭدا ئارقا - ئارقىدىن مەيدانغا كەلدى. شىنجاڭدىكى مازارلارنىڭ تۈرى كۆپ، بۇنىڭ ئىچىدە ئىسلام دىنىي رەھبەرلىرىنىڭ، مەشھۇر تارىخىي شەخسلەرنىڭ مازارلىرى، دىنىي تەرغىباتچىلارنىڭ ۋە غازاتتا شېھىت بولغان مۇسۇلمانلارنىڭ مازارلىرى بار. يەنە ھايۋان، ئۆسۈملۈك ناملىرى بىلەن ئاتالغان مازار-لارمۇ بار بولۇپ، بۇلار ئىپتىدائىي دىندىكى ھايۋانات، ئۆسۈملۈكلەرگە چوقۇنۇشنى ئەكس ئەتتۈرىدۇ. شىنجاڭ مازارلىرىنىڭ يەنە بىر ئالاھىدىلىكى بولسا، ئۇلار-نىڭ تارقىلىش دائىرىسىنىڭ كەڭلىكىدۇر، بولۇپمۇ قەشقەر، خوتەن رايونلىرىدا ئەڭ كۆپ. مازارنىڭ ئا-ساسلىق گەۋدىسىنىڭ قۇرۇلۇشى ۋە تەۋە بولغان قۇرۇ-لۇشنىڭ كۆلىمى بىناكارلىق ئۇسلۇبى ۋە سانغا قاراپ ئوخشاشمايدۇ، ئومۇمەن چوڭ، ئوتتۇرا، كىچىك دەپ ئۆچكە بۆلۈنىدۇ. چوڭ تىپتىكى مازارلارنىڭ كۆلىمى چوڭ، قوشۇمچە قۇرۇلۇشلىرى كۆپ، نۇرغۇنلىرى ئە-رەبچە ئاستى چاسا، ئۈستى قۇببىلىك قۇرۇلۇشلار، ئادەتتە شەھەر - بازارلارغا ياكى شەھەر سىرتىدىكى ھاۋالىق، مەنزىرىلىك جايلارغا قۇرۇلغان. ئوتتۇرا تىپ-تىكى مازار قۇرۇلۇشلىرىنىڭ كۆلىمى چوڭ ئەمەس، ئەرەب ئۇسلۇبىدىكى قەبرە قاتۇرۇلغان، ئادەتتىكى تۈز ئۆگزىلىك ئۆيلەرمۇ بار بولۇپ، ھەممىسى ئاددىي، مەسچىت قاتارلىق قوشۇمچە قۇرۇلۇشلىرى بار، بۇنداق مازارلار كۆپىنچە يېزا - كەنتلەردە ياكى چۆل سەھرا-لاردا يولۇقىدۇ. كىچىك تىپتىكى مازارلاردا قەبرىمۇ قاتۇرۇلمىغان ۋە قوشۇمچە قۇرۇلۇشلىرىمۇ يوق، قەبرە ئورنىدا تاش - توپىلار دۆۋىلەپ قويۇلغان ياكى كېسەك

دىكى يېرىم شارسىمان قۇببىنىڭ تۆت تەرىپىدە قەد كۆتۈرۈپ تۇرىدۇ، ئىككى يېنىدا يەنە كىچىكرەك ئىككى قۇببە بولۇپ، قۇرۇلۇشنىڭ ئورۇنلاشتۇرۇلۇشى بىلەن شەكلى تىپىك ئۇيغۇر بىناكارلىقىنىڭ ئالاھىدىلىكىنى نامايان قىلىپ، ئىسلام بىناكارلىقىنىڭ ئۇسلۇبى-نى گەۋدىلەندۈرۈپ تۇرىدۇ. قۇرۇلۇشنىڭ گەۋدىسى مۇنار شەكىللىك بولۇپ، يەر مەيدانى 2800 كۋادرات مېتىر، تۆت قەۋەتتىن تەشكىل تاپقان. ئالدىنقى چوڭ ئىشىك ۋە نامازخانا بىر گەۋدە بولۇپ، ئالدىدا كەڭ ئايۋان، ئىككى تەرىپىدە رېشاتكىلىق پەلەمپەي بار. نامازخانىنىڭ ئىچى ئازادە ۋە يورۇق بولۇپ، تىنچ، 1000 دىن ئارتۇق كىشى ناماز ئوقۇيالايدۇ. بىرىنچى قەۋەتتى يەر ئاستى قەۋىتى. ئىككىنچى قەۋەتتى يەر ئۈستىدىكى بىرىنچى قەۋەت بولۇپ، مەسچىتنىڭ سۇخانى-سى ۋە تۇرمۇشقا ئىشلىتىلىدىغان ھۇجرىلىرى ھەمدە مەسچىت سودا سارىيى. ئىككى تەرىپتىكى پەلەمپەينىڭ ئۈستىدىكى ئۈچىنچى قەۋەت قۇرۇلۇشنىڭ ئاساسىي گەۋدىسى — نامازخانا. تۆتىنچى قەۋەت تالىپلارنى تە-ربىيەلەيدىغان دەرسخانا.

خوتەن جامە مەسچىتى مەشھۇر مەسچىت. ئورنى خوتەن شەھەر ئىچىدە. 1870 - يىلى سېلىن-غان، كېيىن نەچچە قېتىم رېمونت قىلىنغان، بىراق ئاساسلىق كۆلىمى ۋە قۇرۇلۇش شەكلى ئۆزگەرمىگەن. 1980 - يىلى يەنە بىر قېتىم رېمونت قىلىنغان. مەسچىتنىڭ تەكشۈلۈشى يۈزى پاراللېلپېيد شەكلى-دە، خىش - ياغاچ قۇرۇلمىلىق، لىم ياغاچلار زىچ جۈپلەشتۈرۈلۈپ يېپىلغان. نامازخانا ئىچكى - تاشقى ئىككى نامازخانىغا بۆلۈنىدۇ، ئىچكى - تاشقى نامازخا-نىنىڭ ئالدى روجەكلىك، تاشقى نامازخانىنىڭ ئالدى ئوچۇق بولۇپ، تۈۋرۈكلۈك ئايۋاندىن ئىبارەت، تۈۋ-رۈكلۈك ئايۋان ئالدىدا سالاسۇن يوق، ئىشىكى ئۈستىدە ياغاچ كاتەكچىلىك نەقىش سېلىنغان. قۇرۇلۇشنىڭ قۇرۇلمىسى، شەكلى ۋە نەقىشلىرى جەھەتتە ئۆزىگە خاس يەرلىك ئالاھىدىلىك بار.

مازار شىنجاڭدا ئىسلام دىنىدىكىلەر شەيخ، پىر- ئەۋلىيا ۋە دانىشمەن ئۆلىمالارنىڭ قەبرىسىنى ياكى خاتىرە ئۈچۈن ياسالغان قەبرىلەرنى مازار دەپ

كىلىمى كۆركەم. ئۇنىڭدىن ئانچە يىراق بولمىغان يەردە ياغاچ سالاسۇن ئىچىگە ئېلىنغان بىر قەبرە بولۇپ، بۇ قەبرە سۇنۇق بۇغراخاننىڭ دىنىي ئاقتارتقۇچىسى ئەبۇ نەسىر سامانىنىڭ مازىرى. سۇنۇق بۇغراخان مازىرىنىڭ شىنجاڭ ۋە ئوتتۇرا ئاسىيا مۇسۇلمانلىرى ئارىسىدا ناھايىتى ئىناۋىتى بار. XV ئەسىردىن بۇيان، خوجا، ئىشانلار بۇ مازارغا كۆپلەپ كېلىپ تاۋاپ ۋە ئىستىقامەت قىلىشقان. ھازىرغىچە تاۋاپ قىلىدىغانلارنىڭ ئايغى ئۈزۈلگىنى يوق.

ئوردام مازار شىنجاڭ مۇسۇلمانلىرىنىڭ مەشھۇر مازىرى. X ئەسىردىكى جۇڭگونىڭ شىنجاڭ رايونىدىكى قارا خانىيلار سۇلالىسىنىڭ خاقانى ئەلى ئارسلانخاننىڭ قەبرىسى. ئورنى شىنجاڭ ئۇيغۇر ئاپتونوم رايونى قەشقەر كونا شەھرىدە. بۇ مازارنىڭ ئوردام مازار دەپ ئاتىلىپ قېلىشىدىكى سەۋەب ئەلى ئارسلانخان تەختتىكى ۋاقىتتا كېرىيە بۇددىستلىرى بىلەن ئۇرۇش قان بولۇپ، ئۇرۇش جەريانىدا مۇشۇ يەرگە بارىپ قۇرۇپ، ۋاقىتلىق ئوردا قىلغانىكەن. 998 - يىلىنىڭ بېشىدا (ھىجرىيە 388 - يىلى 1 - ئايدا) ئەلى ئارسلانخان كېرىيە بۇددىستلىرى بىلەن بولغان جەڭدە ئۆلۈپ، قاراخانىيلار سۇلالىسىنىڭ غازاتتا شېھىتى بولغان خان تۇنجى خاقانى بوپتۇ. XIV ئەسىردىكى جامال قارىشىنىڭ « سۇراھ لۇغىتىگە تولۇقلىما » دېگەن كىتابىدا خاتىرىلىنىشىچە، ئەلى ئارسلانخان شېھىتى بولغاندىن كېيىن، قەشقەرگە ئاپىرىپ خاقان مەقبەرىسىگە، يەنى قەشقەر شەھىرىنىڭ شەرقىي جەنۇبىي تەرىپىدىكى ئارسلانخان مازىرىغا دەپنە قىلىنغانىكەن. خەلق ئارىسىدىكى رىۋايەتتە ئېيتىلىشىچە، مازاردا پەقەت ئەلى ئارسلانخاننىڭ باش سۆڭىكى بار ئىمىش، تېنى ئۇنىڭ جەڭدە شېھىتى بولغان يېرىگە دەپنە قىلىنغانىمىش. ئېيتىشلارغا قارىغاندا، ئەينى ۋاقىتتا مەزكۇر مازارنىڭ 40 نەچچە ئادەم باشقۇرىدىغان خېلى كۆپ ۋەخىيە يېرى بولغانىكەن. ئەسلى ئورنىنى ئاللىقاچان قۇم بېسىپ كەتكەن بولۇپ، پەقەت ئون مېتىرچە ئېگىزلىكتە بىرلا قۇم دۆۋىسىدىن باشقا ھېچقانداق قەبرە كۆرۈنمەيدۇ. پەقەت كېلىپ تاۋاپ قىلغۇچىلار قاداپ قويغان تۇغ - شەددىلەر بىلەن قورشىلىپ تۇرغان ئېگىز تۇغ تۇراسلار بار. تۇغ تۇراسى كۈنۈس شەكلىدە بولۇپ، ئاستىنىڭ دىئا-

قەبرە قاتۇرۇلغان، بۇلار ئەڭ كۆپ بولۇپ، بەك كەڭ تارقالغان. مازار شىنجاڭدىكى مۇھىم ئىسلام بىناكارلىقىغا كىرىدۇ، يەنە مۇسۇلمانلار، بولۇپمۇ ئىشان مەزھىپىدىكىلەرنىڭ دىنىي پائالىيەت ئېلىپ بارىدىغان سورۇنى. مازار شىنجاڭ مۇسۇلمانلىرىنىڭ ئىچىدە مۇھىم ئورۇن تۇتقان بولۇپ، كىشىلەر ئۇنىڭغا ئېھتىرام بىلەن دۇرۇپ، تاۋاپ قىلىشىدۇ. مازارغا تاۋاپ قىلىش ئادىتى شىنجاڭنىڭ ھەرقايسى جايلىرىدا، بولۇپمۇ جەنۇبىي شىنجاڭدا ئىنتايىن ئەۋج ئالغان.

سۇنۇق بۇغراخان مازىرى شىنجاڭ مۇسۇلمانلىرىنىڭ مەشھۇر مازىرى. قاراخانىيلار سۇلالىسىنىڭ تۇنجى بولۇپ ئىسلام دىنىغا ئېتىقاد قىلغان خاقانى سۇنۇق بۇغراخاننىڭ مازىرى. يەرلىك خەلقلەر « ھەس-سۇلتان مازىرى » دەپ ئاتايدۇ. ئورنى شىنجاڭ ئۇيغۇر ئاپتونوم رايونى ئاتۇش شەھىرى ئەتراپىدىكى سۇنتاغ يېزىسىدا. 955~956 يىللىرى (ھىجرىيەنىڭ 344 - يىلى) سېلىنغان. شىنجاڭدىكى ئەڭ بۇرۇنقى مازار. ئېيتىشلارغا قارىغاندا، بۇرۇنقى مازار ئۆرۈلۈپ كەتكەندىن كېيىن، يەنە قايتىدىن توققۇز گۈمبەزلىك ئېگىز مازار سېلىنىپ، بۇ مازار يەركەن خانلىقى دەۋرىدە كەلكۈن ئاپىتىدە ۋەيران بولغانىكەن، شۇ چاغدا قايتىدىن بىر كىچىك مازار سېلىنغانىكەن. 1872 - يىلى چوڭ كۆلەمدە قايتا ياسالغان ۋە كېڭەيتىلگەنىكەن. 1944 - يىلى كەلكۈن ئاپىتىدە يەنە ۋەيران بولۇپتۇ. 1956 - يىلى شىنجاڭ ئۇيغۇر ئاپتونوم رايون دەرىجىلىك مەدەنىي يادىكارلىق قاتارىدا نۇقتىلىق قوغدىلىدۇ. خان ئورۇن قىلىپ بېكىتىلىپ، ھۆكۈمەت مەبلەغى بېرىلىپ، ئەسلىي شەكلىنى ئۆزگەرتىپ، قايتا ياسالدى، ئىگىلىگەن يەر مەيدانى 20 مو، مازار، مەسچىت، مەدرىسە، دەرۋازا، كۆل قاتارلىقلاردىن تەشكىل تاپىدۇ. نامازخانا 1902 - يىلى رېمونت قىلىنغان، توپا - ياغاچ قۇرۇلمىلىق، چاسا، تۈز ئۆگزىلىك، 57 تال نەقىش ئويۇلغان تۈۋرۈك كۆتۈرۈپ تۇرىدۇ. مەقبەرى خىش - ياغاچ قۇرۇلمىلىق بولۇپ، ئاستى چاسا، ئۈستى قۇببىلىك، ئۈچ تەرىپىدىن مېھرابسىمان دېرىزە قويۇلغان. تام يۈزى خىشلار بىلەن قوپۇرۇپ چىتىلغان كۆپ خىل گېئومېتىرىيەلىك شەكىللەر بىلەن نەقىشلىگەن بولۇپ، نەقىشلەرنىڭ سىزىقلىرى ئېنىق، شە-

كېيىن يوقىلىپ كەتكەنكىن. ھازىر بۇنىڭدىن 150 يىل بۇرۇن مەلۇم بىر تاۋاپ قىلغۇچىنىڭ مازارىغا كەتتەپ ھەدىيە قىلغانلىقى توغرىسىدا يازغان ئىسپاتى بار، ئىسپاتنىڭ ئاخىرىسىغا ھەدىيە قىلغۇچى بىلەن بىر دەۋردە ياشىغان ئالىم - ئۆلىمالارنىڭ قويغان ئىمزاسى بار. نەچچە يۈز يىلدىن بۇيان مەزكۇر مازار ئۇيغۇر مۇسۇلمانلىرىنىڭ، بولۇپمۇ زىيالىيلارنىڭ زىيارەت ۋە تاۋاپ قىلىدىغان يېرى بولۇپ كەلدى. نۇرغۇن سوپىلار مۇشۇ يەردە ئۇزۇن ۋاقىت ئىستىقامەت قىلىشىدۇ. مەزكۇر مازار يېقىنقى يىللاردا تولۇق رېمونت قىلىنىپ يېڭىلاندى.

يۈسۈپ خاس ھاجىپ مازىرى شىنجاڭ مۇسۇلمانلىرىنىڭ مازىرى. قاراخانىيلار سۇلالىسىنىڭ مەشھۇر ئالىمى، «قۇتادغۇبىلىگ» داستانىنىڭ مۇئەللىپى يۈسۈپ خاس ھاجىپنىڭ قەبرىسى. شىنجاڭ ئۆلكىسى غۇر ئاپتونوم رايونى قەشقەر شەھىرىدە. يۈسۈپ خاس ھاجىپ XI ئەسىردە قاراخانىيلار سۇلالىسىنىڭ پايتەختى بالاساغۇندا تۇغۇلۇپ، كېيىن قەشقەرگە كېلىپ ئولتۇراقلاشقان، بۇ يەردە مەشھۇر ئىلمى ھېكمەت خاراكتېرىلىك داستان «قۇتادغۇبىلىگ» نى يازغان، ۋاپات



يۈسۈپ خاس ھاجىپ مازىرى

بولغاندىن كېيىن قەشقەر شەھىرىنىڭ سىرتىدىكى تۆمەن دەرياسى بويىدىكى پايىپا دەپنە قىلىنغان. كېيىنچە نەچچە قېتىملىق كەلكۈن ئاپىتىنىڭ تەھدىتىگە يۈزلەنگەن، ھازىرقى جايىغا كۆچۈرۈلگەن. مازار ئەرەب بىناكارلىقى ئۇسلۇبىدا سېلىنغان، ئاستى چاسا، ئۈستى گۈمبەز بولۇپ، قەبرىە ئىچىدىكى تام يۈزىگە يېشىل سىرلىق ساپال خىش چاپلانغان، ئالدى قىسمى نامازغا

مېتىرى بەش مېتىر، ئېگىزلىكى 20 مېتىر. مازاردىن ئارىلىقى 2000 مېتىر كېلىدىغان جايدا بىر ئۆزلەشكەن كەلگەن ئويما يەر بولۇپ، مازارنىڭ قوشۇمچە قۇرۇلۇشلىرى — بىر مەسجىت، بىر خانىقا، شەيخ تۇرىدىغان ئون ئېغىز ئۆي ۋە ئىككى تۇغ نۇراسى بار. خانىقا كېسەك - ياغاچ قۇرۇلۇشلىق بولۇپ، يېرىمى كۆمۈلۈپ قالغان، ئىچىدە يېنىغا تۇغ قالدۇرغان بىر ئورەك بار. قۇربانلىق قىلغۇچىلار دائىم مۇشۇ يەردە قۇربانلىق قىلىپ، ئورەكنىڭ ئىچىگە قان قىلىدىكىن. كەينى تېمىغا يېقىن يەرگە ئۇماچ قاينىتىدىغان ئۈچ مىس قازان قويۇلغان، ئەڭ چوڭىنىڭ دىئامېتىرى ئىككى مېتىر كېلىدۇ، قازاننىڭ گىرۋىكىدە ئويۇلغان خەت بار، ئېيىتىشلارغا قارىغاندا بۇ قازان چىڭ سۇلالىسى دەۋرىدە ياسالغانىكەن. ئاۋاپ قىلغۇچىلار مۇشۇ يەردىن ئۇماچ ئېلىپ ئىچىدىكىن. ئورەم مازار «ئۇلۇغ قەبرىە» دەپ قارىلىدۇ، شىنجاڭدا ئىجتىمائىي تەسىرى ئەڭ چوڭ، تاۋاپ قىلغۇچىلار ئەڭ كۆپ مازارلارنىڭ بىرى.

مەھمۇد قەشقەرى مازىرى شىنجاڭ مۇسۇلمانلىرىنىڭ مازىرى. XI ~ XII ئەسىرلەردىكى قاراخانىيلار سۇلالىسىدە ئۆتكەن ئۇيغۇر مۇسۇلمان ئالىمى، «تۈركىي تىللار دىۋانى» نىڭ ئاپتورى مەھمۇد قەشقەرنىڭ مازىرى. «ھەزرىتى موللام مازىرى» مۇدەپىلىدۇ، تولۇق نامى «ھەزرىتى موللام شەمسىددىن بىن مەھمۇد قەشقەرى مازىرى». شىنجاڭ ئۇيغۇر ئاپتونوم رايونى قەشقەر كونا شەھەر ناھىيىسىنىڭ ئوپال يېزىسىدا. XII ئەسىرنىڭ باشلىرىدا ياسالغان بولۇپ، دەرۋازا ۋە قەبرىلەر ساقلىنىپ قالغان. دەرۋازىنىڭ ئىككى يېنىدا تۇرۇك شەكلىدە بەشتاق سېلىنغان، ئەرەب ئۇسلۇبىدىكى ئىمارەتكە تەۋە. قەبرىە دەرۋازىدىن 50 مېتىرچە يىراقتا، كېسەك - ياغاچلىق قۇرۇلما، ئۆگزىسى تۈز. تورۇسى رەڭلىك رەسىم ۋە ئويما نەقىشلەر بىلەن بېزەلگەن، تۆت تېمىدا پارچە يېزىلغان بېغىشلىمىلار بولۇپ، ھازىر تونۇغىلى بولمايدۇ. قەبرىنىڭ سول تەرىپىدە بىر خارابە بولۇپ، ئېيتىشلارغا قارىغاندا بۇ بىر مەدرىسىنىڭ خارابىسى ئىكەن. مەھمۇد قەشقەرى ئۆمرىنىڭ ئاخىرىدا باغدادتىن قايتىپ كەلگەندىن كېيىن، ئۆز يېزىسىدا مۇشۇ مەدرىسىدە باش مۇدەررىسلىك قىلغانىكەن. ئەسلى بىر قەبرىە تېشى بار بولۇپ،

تاقىلارنىڭ ئۈستى قۇببەسىمان راۋاقتىن ئىبارەت بولۇپ، شەكلى بىردەك ئەمەس. بۇتۇن قۇرۇلۇشنىڭ ئورۇنلاشتۇرۇلۇشى رەتلىك، ئېگىز - پەسلىكىدىن دەرىجىسى ئېنىق بىلىنىپ تۇرىدۇ، قوبۇق ئىسلام بىناكارلىق سەنئىتى ئۇسلۇبىغا ئىگە.

تۇيۇق مازىرى شىنجاڭ مۇسۇلمان قەبرىستانلىقى. تولۇق ئاتىلىشى «تۇيۇق ئەسھابۇل كەھفى مازىرى»، ئادەتتە «ئەۋلىيا قەبرىسى»، «ئۇلۇغلار قەبرىسى» دەپمۇ ئاتىلىدۇ. شىنجاڭ ئۇيغۇر ئاپتونوم رايونى تۇرپان شەھىرىدىكى يالقۇنتاغنىڭ جەنۇبىي ئېتىكىدە. «ئەسھابۇل كەھفى» ئەرەب تىلىدا «غاردا ياشىغۇچى» دېگەن مەنىدىكى سۆز. ئېيتىشلارغا قارىغاندا، ئىسلام دىنى دۇنياغا كېلىشىش بۇرۇن مەككىنىڭ غەربىدىكى بەلۇم دۆلىتىنى يەنىغا قاتارلىق بەش كىشى شەرقكە كېلىپ «تەقدىر ئىلاھىغا سېغىنغان»، ئۇلار تۇرپاندىكى يالقۇنتاغنىڭ جەنۇبىي ئېتىكىگە كېلىپ، ئىت يېتىلەپ يۈرگەن بىر پادىچىنى ئۇچراتقان، ئۇلار شۇ پادىچىغا ئەگىشىپ يېتىپ ئۇيۇققا كەلگەندە بىر غارنى كۆرگەن، ھەمدە غارغا كىرىپ ئىستىقامەت قىلىغان. 300 يىلدىن كېيىن غاردىن چىقىشقا باشلىغان، بىراق يەنە غارغا كىرىپ كېتىپ ئىككىنچى قايىپ قىلىنغان، ئالتە ئادەم بىر ئىت بىللە ئىستىقامەت قىلىپ ئەۋلىيا بولغان، بۇ رىۋايەت «قۇرئان كەرىم» نىڭ 18 - بابىدىكى «كەھفى» سۈرىسىدە قەيت قىلىنىدۇ.



تۇيۇق مازىرى

غار تېغى قاپتىلىدا، ھازىر ئۇنىڭ ئىچىدە مۇسۇلمانچە ئالتە قەبرىە ۋە ئىتقا ئوخشايدىغان بىر تاش بار. غارنىڭ ئاغزىدا ياغاچ سالاسۇن بار، ئىچىدە بىر كالتەك قوبۇل

نا. ئۇزۇن يىللاردىن بۇيان رېمونت قىلىنمىغان، يېڭى جۇڭگو قۇرۇلۇشتىن بۇرۇن بۇزۇلۇپ خارابىگە ئايلاندى. كىشىلەر بىلەنمەس ھالەتكە چۈشۈپ قالغان، 50 - يىللاردا شىنجاڭ ئۇيغۇر ئاپتونوم رايونىنىڭ مەدەنىي يادىكارلىقلارنى باشقۇرۇش ھەيئىتى تۈزگەن «شىنجاڭ ئۇيغۇر ئاپتونوم رايونىدىكى مەدەنىي يادىكارلىقلارنىڭ تارقىلىشى ۋە قوغدىلىدىغان مەدەنىي يادىكارلىقلارنىڭ تىزىملىكى» دە قەشقەر شەھىرى خەلق باغچىسىنىڭ شەرقىي جەنۇبىدىكى قاراخانىيلار سۇلالىسىنىڭ سەردارى يۈسۈپ قادىرخانىنىڭ مۇكەممەل ساقلانغان قەبرىسىنى يۈسۈپ خاس ھاجىنىڭ مازىرى دەپ خاتا بېكىتىپ قويغان. 1980 - يىللارغا كەلگەندىلا مۇتەخەسسسىس، ئالىملار تەرىپىدىن تۈزىتىلگەن. كېيىن يۈسۈپ خاس ھاجى مازىرى بۇتۇن مەملىكەتلىك نۇقتىلىق قوغدىلىدىغان مەدەنىي يادىكارلىق ئورنى قاتارىغا كىرگۈزۈلدى. 1980 - يىلى ھۆكۈمەت مەبلەغ ئاجرىتىپ، ئەسلىي شەكلى بويىچە بۇرۇنقى ئورنىغا قايتا ياساتتى.

يۈسۈپ قادىرخان مازىرى شىنجاڭ مۇسۇلمان قەبرىستانلىقى، XI ئەسىردىكى قاراخانىيلار سۇلالىسىنىڭ سەردارى، «خوتەننى بويسۇندۇرغۇچى» بولۇپ، بىن ھەسەن قادىرخانىنىڭ قەبرىسى. شىنجاڭ ئۇيغۇر ئاپتونوم رايونى قەشقەر شەھىرى خەلق باغچىسىنىڭ شەرقىي جەنۇبىي تەرىپىدە. 1032 - يىلى ياسالغان، كېيىن كۆپ قېتىم رېمونت قىلىنغان ۋە كېڭەيتىلگەن، ھازىرقى قۇرۇلۇشقا چىڭ سۇلالىسى تۇنجى ئىمىنىڭ 13 - يىلى (1874 - يىلى) ئۇل سېلىنغان. ئەرەب بىناكارلىق ئۇسلۇبىغا تەۋە، قەبرىە نامازخانا قاتارلىقلاردىن تەركىب تاپقان. قەبرىە ئارقا ھويلىغا جايلاشقان بولۇپ، خىشتىن قوپۇرۇلغان، ئاستى چاسا، سىرتقى بۆلەككە تېشى كۆك ئاق گۈللۈك سىرلىق ساپال خىش چاپلانغان، ئۈستى گۈمبەز بولۇپ، سىرتقى بۆلەككە ئاھۇچ بېشىل سىرلىق ساپال خىش چاپلانغان. نامازخانا خىش - ياغاچ قۇرۇلمىلىق بولۇپ، شىچى ۋە ئاشى نامازخانىلاردىن تەشكىل تاپقان. ئاشى نامازخانا تۈز ئۆگزىلىك، شىچى نامازخانا قۇببىلىك. دەرۋازا ۋە قەبرىە ئىشىكىنىڭ ئىككى تەرىپى، قورۇنىڭ تۆت بۇرجىكى قاتارلىق جايلاردا ئون پەشتاق مۇنارى بار. بەش-

قەبىرە، مەسچىت، مازارخانا، دەرۋازىدىن تەشكىل تاپ-قان. قەبرىنىڭ ئاستى چاسا، ئۈستى گۈمبەز بولۇپ، خىشتىن قوپۇرۇلغان، ئومۇمىي ئېگىزلىكى ئون نەچچە مېتىر، ئەرەب بىناكارلىقىغا تەۋە. مەقبەرى ئىچىدە يەتتە قەبىرە بار. قەبىرە ئالدىدا كەشكە ئوخشايدىغان بىر تاش بولۇپ، بۇ مۇھەممەد پەيغەمبەرنىڭ ئاياغ كىزى دەپ رىۋايەت قىلىنىدۇ. ئەسلى مازاردا بىر كۈمۈش بىلەن قاپلانغان قۇتا بار بولۇپ، بۇنىڭ ئىچىدە مۇھەممەد پەيغەمبەرنىڭ (يەنە بىر رىۋايەتتە ئىمام رەببىئىد-نىڭ) ساقلىنىۋاتقانلىقى دەپىلىنىدۇ. 1958 - يىلى بۇ قۇتا شىنجاڭ ئۇيغۇر ئاپتونوم رايونلۇق مۇزېيغا تاپ-شۇرۇلغانىكەن، كېيىن ساقال يوقىلىپ كېتىپتۇ.

ئىيا چوڭ مازىرى شىنجاڭ مۇسۇلمان قەبرىستانلىقى. ئىسلام دىنىنىڭ شىئە مەزھىپىنىڭ ئالتىنچى ئەۋلاد ئىمامى جەئفەر سادىق نامىغا سالدۇرۇلغان خاتىرە مەقبەرىسى بولۇپ، « جەئفەر سادىق مازىرى » مۇ دەپىلىنىدۇ. سېلىنغان يىلى ئىشەنچلىك ئەمەس. مازار بىر چوڭ قۇم بارخىنىنىڭ ئۈستىگە قۇرۇلغان، بارخانىنىڭ ئاستىدىن مازارنى ياقىلاپ 11 ئىشىكى بار. مەقبەرىە ياغاچ قۇرۇلمىلىق، تۈز ئۆگزىلىك، قۇرۇلۇش ئۈسلۇبى ئاددىي، مەقبەرىە ئىچىدە ۋە ئۆگزىدە جەئفەر سادىقنىڭ قەبرىسىدىن بىردىن بار. مەقبەرىە ئىچىدە ۋە سىرتىغا تۇغ - شەددىلەر قالدالغان ۋە ھەرخىل مىس، تۆمۈر، ياغاچتىن ياسالغان ئويىملار قويۇلغان. ئەتراپىدا نۇرغۇن قەبرىلەر بولۇپ، بۇلار ئۆلگەندىن كېيىن جەئفەر سادىقنىڭ رەھىمىتىگە ئېرىشىشنى ئارزۇ قىلغانلارنىڭ قەبرىسى. يېنىدا ئۈچ مەسچىت، بىر مەدرىسە، 40 نەچچە ئۆي بار. بۇ مازار كېيىنكى كىشىلەرنىڭ جەئفەر سادىقنى خاتىرىلەش ئۈچۈن ياسىغان خاتىرە ما-زىرى. جەئفەر سادىق 765 - يىلى مەدىنىدە قەستلەپ ئۆلتۈرۈلگەن، پۈتۈن ئۆمرىدە شىنجاڭغا كېلىپ باقمىغان. بىراق، شىنجاڭدا ئۇنىڭ خوتەنگە كېلىپ دىننى تەرغىب قىلغانلىقى ھەققىدىكى ھېكايىلەر ئېقىپ يۈرۈ-ۋاتقان بولسىمۇ، بۇ ھەقتە يازما يادىكارلىق يوق. « شىنجاڭ رەسىملىك تەزكىرىسى » دە « ھىجرىيىنىڭ 184 - يىلى مۇھەممەد پەيغەمبەرنىڭ نەۋرىسى ھۈسە-يىنىنىڭ چەۋرىسى جەئفەر سادىق شەرققە ئەسكەر باشلاپ بېرىپ، قەشقەردە تۇرغان، كېيىن جەئفەر سادىق خو-

خان بولۇپ، بۇ يەتتە ئەۋلىيادىن قالغان تەۋەررۈك دەپىلىنىدۇ. ئۇنى سىلاپ قويسا بەخت قۇچىدۇ ۋە ئاللا ساقلایدۇ، دەپىلىنىدۇ. غارىنىڭ سىرتىدا بىر مازار بار، مازار كېسەك - ياغاچ قۇرۇلمىلىق، ئىچىدە قەبىرە يوق، تۆت تېمىغا لەۋھە، بايراقلار كېس-سىلغان بولۇپ، بۇ يەر تاۋاپ قىلغۇچىلارنىڭ دۇئا - تىلاۋەت قىلىدىغان جايى. ئەتراپىدا مۇسۇلمانلارنىڭ قەبرىلىرى كۆپ. بۇ مازارنىڭ تەسىرى بەك چوڭ، تاۋاپ قىلغۇچىلار ئىچىدە شىنجاڭ مۇسۇلمانلىرىدىن باشقا، گەنسۇ، نىڭشىيا، چىڭخەي قاتارلىق جايلاردىن كېلىدىغان مۇسۇلمانلارمۇ بار.

چىلتەن مازار (چىلتەنلىرىم) شىنجاڭ مۇسۇلمان قەبرىستانلىقى. شىنجاڭ ئۇيغۇر ئاپتونوم رايونى يەكەن ناھىيىسىنىڭ شەرقىي شىمالىي تەرىپىدە. « چىلتەن چېھىل تەن » پارىچە، « قىرىق جەسەت » دېگەن مەنىدە. مازارنىڭ نامى بىلەن مازار توغ-رىسىدىكى رىۋايەت بىر - بىرىگە ماس كەلمەيدۇ. رىۋايەتتە مازارنىڭ خوجايىنى تاڭ سۇلالىسى دەۋرىدە جۇڭ-گوغا دىن تەرغىب قىلغىلى كەلگەن يەتتە نەپەر ئەرەب مۇسۇلمان ئىكەن، ئۇلارنىڭ ھەممىسىنىڭ ئىسمى ئوخ-شاشلا مۇھەممەد ئىكەن (يەنە بىر ئېيتىشلارغا، قارى-غاندا ئوتتۇرا ئاسىيالىق ئابدۇللا ئىشان خوجىنىڭ يەتتە مۇرىتى ئىكەن)، شۇڭا يەنە « يەتتە مۇھەممەدنىڭ ماز-رى »، ھەقتە مۇھەممەدان مازىرى، « يەتتە ئەۋلىيا ما-زىرى » مۇ دەپىلىنىدۇ. مازارنىڭ سېلىنغان ۋاقتىمۇ ئى-شەنچىسىز. مەزكۇر مازار توغرىسىدىكى يازما خاتىرە-لەرگە ئاساسلانغاندا، XVI ئەسىردە شىنجاڭدا ئۆتكەن مۇسۇلمان تارىخچى مىرزا ھەيدەرنىڭ « ئوتتۇرا ئاسىيا موغۇل تارىخى - تارىخى رەشىدى » دېگەن كىتابىدا: « يەكەن قەبرىلىرىدىكى قەدىمكى كىشىلەر دىننى تەر-غىب قىلمىغان. بىراق، يەرلىك كىشىلەر بۇ يەرگە يەتتە ئەۋلىيا دەپنە قىلىنغانلىقىغا ئىشىنىدۇ »، « بۇ يەتتە ئەۋلىيانىڭ ھەممىسى مەشھۇر كىشىلەر » دەپ ياز-غان. موغۇللارنىڭ دوغلات قەبىلىسىنىڭ سەردارى ئا-بابەكرى جەنۇبىي شىنجاڭدا ھۆكۈمرانلىق قىلىم-ۋاتقان مەزگىلىدە (1468 ~ 1514 يىللىرى) ۋە ياقۇپبەگ ھۆكۈمرانلىق قىلغان مەزگىللەردە (1865 ~ 1877 يىللىرى) بۇ مازار رېمونت قىلىنغان. مازار

تەنگە قىلىنغان غازاتتا شېھىت بولۇپ، غازاتنى داۋاملاشتۇرالمىغان» دېيىلىدۇ. «ستەينىڭ غەربىي دەريادىكى ئارخېئولوگىيىلىك تەكشۈرۈش خاتىرىسى» دە: «ئىمام جەئەفر سادىقنىڭ مازىرى بىر مۇقەددەس جاي. ئېيتىشلارغا قارىغاندا مۇسۇلمانلارنىڭ مۇقەددەس داھىيىسى ئىمام جەئەفر سادىق نەچچە يۈز مۇغلىسلىرىنى باشلاپ چىن ۋە ماچىندىكى كافىرلارغا غازات يۈرۈشى قىلىپ، شۇ يەردە شېھىت بولغان» دەپ يېزىلغان. بۇنىڭ ھەممىسى يالغان، كېيىنكى كىشىلەر مۇشۇنى ئاساس قىلىۋالغان. بۇ شىنجاڭدا ئىجتىمائىي تەسىرى ئەڭ چوڭ مازارلارنىڭ بىرى.

قەيس مازىرى شىنجاڭ مۇسۇلمانلىرىنىڭ مازىرى. يەنە «ئەۋلىيا قەبرىسى»، «يېشىل گۈمبەز» دەپمۇ ئاتىلىدۇ. VII ئەسىرنىڭ باشلىرىدىكى ئەرەب ئىسلام دىنىنىڭ تەرغىباتچىسى قەيسنىڭ قەبرىسى، شىنجاڭ قۇمۇل شەھىرىنىڭ سىرتىدا. ئېيتىلىشىچە، تاڭ تەيزۇڭ دەۋرىدە قەيس ئىسلام دىنىنىڭ ئۈچىنچى قېتىملىق خەلىپىسى ئوسماننىڭ بۇيرۇقىغا بىنائەن، ئۈرۈمچى، ۋەقاسلار بىلەن بىللە ئەرەبىستاندىن جۇڭگوغا كېلىپ، ئىسلام دىنىنى تارقىتىدۇ. ۋەقاس، ئۈرۈمچى ئىككىسى ئىلگىرى - كېيىن بولۇپ، گۇاڭجۇدا ۋە گەنۇدىكى خۇيخۇياۋ دېگەن يەردە كېسەل بىلەن قازا قىلىدۇ. جېنگوۋەننىڭ 9 - يىلى (635 - يىلى) قەيس كەلگەن يولى بىلەن قايتىپ كېتىۋېتىپ، گەنسۇ بىلەن شىنجاڭ ئوتتۇرىسىدىكى شىڭشىڭشيا دېگەن يەردە كېسەل بىلەن قازا قىلىدۇ. سەپەرداشلىرى ئۇنى شۇ يەردىلا تاش قەبرىە ياساپ دەپنە قىلىدۇ. چىڭ سۇلالىسى دەۋرىگىچە بۇ قەبرىە شۇ پېتى ساقلىنىدۇ. «شىنجاڭنىڭ رەسىملىك تەزكىرىسى» دە: «شىڭشىڭشيا دىكى تاغ قايتىلىدا ئۇيغۇرلارنىڭ قەبرىسى بار»، «يەرلىك خەلقلەر پۇل يىغىپ ئۆي سېلىپ، ئۇنىڭغا قەبرىە قاتۇرۇپ، دۇئا - تەكبىر ئوقۇشۇپ، تۇغ - شەددىلەرنى قاداشتى، يەنە ئۇنىڭ قەبرىسىگە تۇغ - لەۋھە تەقدىم قىلىدىغانلارنىڭ ئايغى ئۈزۈلمەيتتى» دەپ خاتىرىلەنگەن. چىڭ سۇلالىسى دەۋرىدىكى قۇمۇل ۋاڭى مەبلەغ چىقىرىپ، گۈمبەزنى ياسىتىپ تۇردى. 1939 - يىلى گۈمبەز بۇزۇۋېتىلىپ قەيسنىڭ جەسىتى جىلغىدا ئوچۇق قالغان. ئېيتىشلارغا قارىغاندا، جەسەت

مۇسۇلمانغا ئايلانغان بولۇپ، ئۈزۈنلۈكى ئالتە چىدىن ئارتۇقراق ئىكەن، ساقلىمۇ ساقلىنىپ قاپتۇ. 1945 - يىلى قۇمۇلدىكى ھەرىمىلەت مۇسۇلمانلىرى يىغىش قىلىپ، ئۇنىڭ جەسىتىنى ھازىرقى ئورنىغا ئەكىلىپ، دەپنە قىلىپ، گۈمبەز قاتۇرغانىكەن. گۈمبەز ئۇيغۇر ۋە خەنزۇ بىناكارلىقىنىڭ ئۇسلۇبىنى بىر گەۋدەلەشتۈرۈپ، تېڭى ياغاچ قۇرۇلمىلىق قىلىنىپ، ئۈستى شەكلى چاڭ شەكلىدە ياسالغان، ئۈستىگە قۇببە چىقىرىلىپ سىرتقى يۈزىگە ئاقۇچ يېشىل سىرلاقلق ساپال خىش چاپلانغان، ئومۇمىي ئېگىزلىكى 15 مېتىر. يېڭى ئورنىغا كۆچۈرۈلۈپ كېلىنگەندىن بۇيان، شىنجاڭ، گەنسۇ، نىڭشيا، چىڭخەيدىن تاۋاب قىلغىلى كېلىدىغان ھەرىمىلەت مۇسۇلمانلىرىنىڭ ئايغى ئۈزۈلمەيۋاتىدۇ. بۇ گۈمبەز جۇڭگو بىلەن چەت ئەللەرنىڭ دىپلوماتىيە تارىخىنى، ئىسلام دىنى تارىخىنى، جۇڭگو خەلقىنىڭ ئەرەب خەلقى بىلەن بولغان دوستانە ئالاقە ۋە مەدەنىيەت ئالماشتۇرۇشىنى، جۈملىدىن جۇڭگو ئىسلام بىناكارلىق سەنئىتىنى تەتقىق قىلىشتا مۇھىم ئەھمىيەتكە ئىگە.

تۇغلۇق تۆمۈرخان مازىرى شىنجاڭ مۇسۇلمان قەبرىستانلىقى. چاغاتاي خانلىقىنىڭ تۇنجى بولۇپ ئىسلام دىنىغا ئېتىقاد قىلغان موڭغۇل خاقانى تۇغلۇق تۆمۈرخاننىڭ قەبرىسى. ئورنى شىنجاڭ ئۇيغۇر ئاپتونوم رايونى قورغاس ناھىيىسىنىڭ غەربىي شىمالىدىكى چوڭ مازار كەنتىدە. بۇ ئەرەبچە ئۇسلۇبتا سېلىنغان قۇرۇلۇش بولۇپ، ئىراق بىناكارى لايىھىلىگەن. خىش - كېسەك قۇرۇلمىلىق گۈمبەز بولۇپ، لىم، تۈۋرۈكلەر بار. ئېگىزلىكى 14 مېتىر، يۈزىنىڭ كەڭلىكى 10.8 مېتىر، ئىچكىرىلىكى 8.15 مېتىر. گۈمبەز ئىچىدە يېپىق پەلەمپەي بولۇپ، گۈمبەزنىڭ چوققىسىدىن خىجە چىققىلى بولىدۇ. مازارنىڭ ئۈدۈل تېمىغا كۆك، ئاق، سۆسۈن ئۈچ خىل رەڭلىك سىرلىق ساپال خىش بىلەن گۈل چىقىرىلغان، گۈمبەز ئىشىكىنىڭ ئىككى يېنىدا ئەرەبچە ئويما يېزىق بار. ئوڭ تەرەپتىكىسىگە «بۇ يەر ئۇلۇغ خاقان مۇھەممەد تۇغلۇق تۆمۈرخاننىڭ قەبرىسى» دەپ يېزىلغاندىن باشقا، يەنە «ئىسلام دىنىنىڭ قورغىنى»، «ئاق كۆڭۈل كىشىلەرنىڭ شەرىپى ۋە پەخرى»، «تۆت چوڭ خەلىپىگە زىچ ئەگەشكەن» ،

كېسەك يانچاق قۇرۇلمىلىق بولۇپ، ئېگىزلىكى 4.5 مېتىر، تەرەپ ئۇزۇنلۇقى 16 مېتىر. قەبرە ئىچىدىكى توپىدىن ياسالغان قەبرىنىڭ ئۈستىگە يوپۇق يېپىلغان بولۇپ، تۆت ئەتراپى روجەكلىك تاملار بىلەن قورشالغان. ئۇنىڭ ئارىلىقىدا ئايلانما دەھلىز بولۇپ، ئۇ تاۋاپ قىلغۇچىلارنىڭ قەبرىنى كۆرۈشى ئۈچۈن ياسالغان. لەمپە ئاستىدا ئويۇلغان ئەرەبچە يېزىق بار. ھازىرقى ساقلانغان قۇرۇلۇش ئوتتۇرا ئاسىيادىكى قوقاندلىق تاجاۋۇزچى ياقۇپبەگ كۇچارنى ئىشغال قىلغان چاغدا (1867 ~ 1871 يىللىرى) قايتىدىن ياسالغان. نامازخاننىڭ غەربىي دەھلىزىدە چىڭ سۇلالىسى گۇاڭ-شۈي يىللىرىدىكى كۇچاننىڭ ئامبىلىسى لى فەننىڭ «ئىسلام دىنى ئەۋلىياسى» دېگەن بېغىشلىمىسى بار. مەزكۇر مازار 1964 - يىلى شىنجاڭ ئۇيغۇر ئاپتونوم رايونىنىڭ نۇقتىلىق قوغدىلىدىغان مەدەنىي يادىكارلىق ئورنى قاتارىغا كىرگۈزۈلدى.

ئاپاق خوجا مازىرى شىنجاڭ مۇسۇلمان قەبرىستانلىقى. چىڭ سۇلالىسى دەۋرىدىكى شىنجاڭ ئىسلام دىنىنىڭ ئاق تاغلىقلار مەزھىپىنىڭ كاتتۇبى ئاپاق خوجا ۋە ئۇنىڭ جەمەتىنىڭ قەبرىگامى. «ھەزرەت مازىرى»، «خوجا مەقبەرىسى» دەپمۇ ئاتىلىدۇ. يېقىنقى زامانلاردا چىڭ سۇلالىسى پادىشاھى چيەنلۇڭنىڭ ئۇيغۇر توقال خانىشى ئىپارخان مۇشۇ يەرگە دەپنە قىلىنغان دېگەن يالغان گەپ تارقالغانلىقتىن، كىشىلەر «ئىپارخان قەبرىسى» دەپمۇ ئاتايدۇ. شىنجاڭ ئۇيغۇر ئاپتونوم رايونى قەشقەر شەھىرىنىڭ شەرقىي شىمالىي تەرىپىدە. 1670 - يىلى ياسالغان. ئەڭ دەسلەپتە ئاپاق خوجىنىڭ دادىسى خوجا يۈسۈپ دەپنە قىلىنغان چاغدا دائىرىسى چوڭ ئەمەس ئىكەن. 1694 - يىلى مازار قارا تاغلىقلارنىڭ مۇخلىسلىرى تەرىپىدىن كۆيدۈرۈلۈپ ۋەيران قىلىنغاندىن كېيىن، ئاپاق خوجا نەچچە تۈمەن سەر كۈمۈش سەرپ قىلىپ، نەچچە تۈمەن مەدىكارلارنى ئىشقا سېلىپ، بۇ مازارنى ياساتقاندىن كېيىنكى يىلى ئاپاق خوجا قوزغىلاڭچى ئاسا تەرىپىدىن ئۆلتۈرۈلگەندىن كېيىن، دادىسىنىڭ يېنىغا دەپنە قىلىنغان. ئاپاق خوجا ئاق تاغلىقلارنىڭ كاتتۇبى بولۇپ، ئۇنىڭ ئورنى ۋە ئىناۋىتى ھېسابقا ئېلىنىپ، مازار شۇنىڭ نامى بىلەن ئاتالغان. كېيىن ئۇنىڭ ئۇرۇق - جەمەتىنىڭ

«مۆھتەرەم ئالىم» دېگەندەك مەدھىيە سۆزلىرى يېزىلغان. سول تەرەپتىكىسى تولۇق ئەمەس، ئوقۇغىلى بولىدىغان يەرلىرىدە «دەۋرىمىزنىڭ خانىشى»، «دەۋردىمىزنىڭ بىلىقى»، «ئاقىل ۋە ئىپەتلىك، جاھان ئالىملىرىنىڭ تەڭداشسىزى بولغان تۇغلۇق تۆمۈرخاننىڭ ئايالى بىتىل خانۇمنىڭ شەرەپلىك نامى مەڭگۈ ئۆچمەيدۇ، ئۇنىڭ ئەخلاق - پەزىلىتى مەشرىق ۋە مەغربەتتە مەڭگۈ نۇر چاچىدۇ» دەپ يېزىلغان. گۈمبەزنىڭ ئۈستىدىكى يېزىقتا «بۇ قەبرىنى بالىلىق ياشىغان» دەپ يېزىلغان. مەزكۇر مازارنىڭ ياسالغان ۋاقتى توغرىسىدا «غەربىي يۇرتنىڭ دەريا ئېقىملىرى ھەققىدە خاتىرە» دېگەن كىتابتا يۈەن سۇلالىسى جىجېڭنىڭ 20 - يىلى (1306 - يىللىرى) سېلىنغان دەپ خاتىرىلەنگەن، بۇنىڭغا ئىشىنىشكە بولىدۇ. بۇ مازار ياسالغاندىن ھازىرغىچە چوڭراق رېمونت قىلىنىپ باقمىغان. ئاساسەن بۇرۇنقى قەبرىنى ساقلاپ قالغان بولۇپ، يۈەن سۇلالىسى دەۋرىدە شىنجاڭدا ياسالغان بىردىنبىر ساقلىنىپ قالغان ئىسلام بىناكارلىقى قۇرۇلۇشى. 1981 - يىلى شىنجاڭ ئۇيغۇر ئاپتونوم رايونىنىڭ مەدەنىي يادىكارلىقلىرى قاتارىدا قوغدىلىدىغان ئورنى قىلىپ بېكىتىلدى. (رەڭلىك قىستۇرما ۋاراقنىڭ 31 - بېتىگە قارالسۇن)

مەۋلانا ئەرشىدىن مازىرى شىنجاڭ مۇسۇلمان قەبرىستانلىقى. XIV ئەسىردىكى چاغاتاي خانلىقىدىكى ئىسلام دىنى تەسەۋۋۇپچىلار ئېقىمىدىكى مەشھۇر دىنىي تەرغىباتچىسى مەۋلانا ئەرشىدىن خوجىنىڭ قەبرىسى. ئورنى شىنجاڭ ئۇيغۇر ئاپتونوم رايونى كۇچا ناھىيىسىدە. قەبرىنىڭ ئورنى مەۋلانا ئەرشىدىن خوجىنىڭ ھايات ۋاقتىدىكى ئىبادەتخانىسىنىڭ ئورنى ئىدى، بۇ يەر كېيىن ئومۇملاشتۇرۇلغان دىنىي پائالىيەتلەرنى ئۆتكۈزۈش سورۇنى قىلىنغان. ئىچىدە ئەرشىدىن خوجىنىڭ قەبرىسى، مەسچىت، مەھكىمە شەرىئى (قا. زىخانا)، مەدرىسە ۋە باشقا قوشۇمچە ئىمارەتلەر بار. ئەتراپىدا قويۇق دەرەخلىك بار. مەسچىت مۇنارى ئېگىز بولۇپ، سىرلىق ساپال خىش بىلەن بېزەلگەن، قويۇق مىللىي بىناكارلىق پۇرىقىغا ئىگە. مەقبەرىدە ئوتتۇرا تۈزلەڭلىكنىڭ بىناكارلىق ئالاھىدىلىكى بار بولۇپ، چاسا شەكىلىدىكى ئۈز ئۆگىزلىك، لەمپە چىقىرىلغان

جەسەتلىرىمۇ مۇشۇ يەرگە دەپنە قىلىنغان. 1811 - يىلى كېڭەيتىلگەندە مەقبەرە چاسا شەكىلگە كەلتۈرۈلۈپ، دەرۋازا راۋىقى ياسالغان. 1874 - يىلى قوقانلىق تاجاۋۇزچى ياقۇپبەگنىڭ بۇيرۇقى بىلەن مازار ئوتتۇرا ئاسىيا مازارلىرىنىڭ شەكىلگە كەلتۈرۈپ ئۆزگەرتىلگەن. ئۆزگەرتىلگەندىن كېيىنكى ئاساسلىق قۇرۇلۇش-لاردىن گۈمبەز، مەسچىت، مەدرىسە، دەرۋازا راۋىقى، مۆتىۋەللىنىڭ ياتىقى، سەرراپ، سۈنئىي كۆل قاتارلىق-لار بار. ھەرقايسى قىسىملىرى ئۆز ئالدىغا بىر گەۋدە بولۇپ، قۇرۇلۇش ئۈسلۇبى ئۆزگىچە بولسىمۇ، ئۆز ئارا جۇلالىنىپ، بىر - بىرىگە ماسلاشتۇرۇپ ئورۇنلاشتۇرۇلغان، مۇكەممەل بىر پۈتۈن ئىمارەتنى تەشكىل قىلىدۇ. گۈمبەز بۇ ئىمارەتنىڭ ئاساسىي گەۋدەسى بولۇپ، مەقبەرىنىڭ شەرقىدە تۇرىدۇ، بۇ ئىمارەت ئەرەب بىناكارلىق ئۈسلۇبىغا تەۋە. ئاستى تۆت بۇرجەك، كەڭلىكى 35 مېتىر، بويىغا ئىچكىرىلىكى 29 مېتىر. ئۈستى قىسمى دىئامېتىرى 17 مېتىر كېلىدۇ. خان چوڭ گۈمبەز بولۇپ، ئومۇمىي ئېگىزلىكى 26 مېتىر. گۈمبەزنىڭ ئاستى كەڭ قەبرىخانا بولۇپ، ئىچىدە ئاپاق خوجىنىڭ بەش ئەۋلاد جەمەتىدىن 72 كىشىنىڭ قەبرىسى (ھازىر ساقلانغىنى 58 قەبرى) رەتلىك تىزىلغان. گۈمبەزنىڭ تۆت بۇرجىكىدە يېرىمى تامغا كىرگۈزۈپ سېلىنغان تۈۋرۈكسىمان پەشتاق بولۇپ، ئۇنىڭ ئىچىدە چوققىسىغىچە چىققىلى بولىدىغان پەلەم-چەي بار. پۈتۈن گەۋدەسى ئاقۇچ يېشىل ئارىلاشقان كۆك رەڭدە، سېرىق سىرلانغان ساپال خىمىشلار چاپلانغان بولۇپ، پۈتۈن قۇرۇلۇش ئىنتايىن ھەيۋەتلىك كۆرۈنىدۇ. ھېيتجاي جامەسى مازارنىڭ غەربىدە. نامازخانىنىڭ تەكشىلىكتىن كۆرۈنۈشى يېتىمىقى بولۇپ، ئوتتۇرا نامازخانا ۋە ئوڭ - سول نامازخانىنىڭ ئوتتۇرىسى مېھرابسىمان ئىشىك بىلەن تۇتاشتۇرۇلغان، ئۆگزىسى 19 يانتۇ لىم قويۇلغان دۈگىلەك ئۆگزە، پۈتۈن قۇرۇلۇش خىش بىلەن سېلىنغان، چوڭ نامازخانىنىڭ دەھلىزىدە ئۈچ قاتار قويۇلغان، نەقىش ئويۇلغان 70 تىن ئارتۇق تۈۋرۈك بار، ئۆگزىسى ۋاسا جۈپ قىلىپ يېپىلغان. مەزكۇر مەسچىتنىڭ قۇرۇلۇش ئۈسلۇبى ئۆزگىچە ئالاھىدىلىككە ئىگە بولۇپ، جۇڭگو ئىسلام بىناكارلىقى ئىچىدە بىر قەدەر كۆزگە تاشلىنىپ تۇرىدۇ. 1948 - يىلى مازارنىڭ چوڭ گۈمبەزى يەر تەۋرەشتە ۋەيران

بولغان. 1956 - يىلى بۇ مازار شىنجاڭ ئۇيغۇر ئاپتونوم رايونىنىڭ نۇقتىلىق قوغدىلىدىغان مەدەنىي يادىكارلىق قاتارىدىكى ئورنى دەپ بېكىتىلدى ھەم ھۆكۈمەت مەبلەغ ئاجرىتىپ 1874 - يىلىدىكى شەكلى بويىچە قايتا ياساتتى. كېيىن يەنە ئۈزلۈكسىز رېمونت قىلىنىپ تۇرۇۋاتىدۇ. بۇ مازار جۇڭگو بىناكارلىقىدا كۆلىمى ئەڭ چوڭ بولغان مۇسۇلمان قەبرىستانلىقىدۇر. (رەڭلىك قىستۇرما ۋارقىنىڭ 31 - بېتىگە قارالسۇن)

ئالتۇن مازار شىنجاڭ مۇسۇلمان قەبرىستانلىقى. مىڭ سۇلالىسىنىڭ ئاخىرى چىڭ سۇلالىسىنىڭ دەسلەپكى يىللىرىدا ئىسلام دىنىنىڭ قارا تاغلىقلار مەزھىبىدىكى خوجىلارنىڭ ئۇرۇق - جەمەتى ۋە يەكەن خانلىقىنىڭ خان جەمەتىنىڭ قەبرىستانلىقى. شىنجاڭ ئۇيغۇر ئاپتونوم رايونى يەكەن ناھىيىسىنىڭ شەرقىي شىمالىدا. ئالتۇن كۆچمە مەنىدە «ئېسىل»، «ئۇلۇغ» دېگەن مەنىدە. «ئالتۇن» دەپ ئاتالغان مازارلار مازاردا يانتۇچىنىڭ ئورنىنىڭ يۇقىرىلىقىنى نامايان قىلىپ تۇرىدۇ. مەزكۇر مازار XVI ئەسىرنىڭ دەسلەپكى مەزگىللىرى سېلىنغان. XIX ئەسىرنىڭ ئوتتۇرا ۋە كېيىنكى مەزگىللىرىدە ئومۇميۈزلۈك رېمونت قىلىندى. ئەسلى قۇرۇلۇشنىڭ كۆلىمى بەك چوڭ بولۇپ، ئىنتايىن ھەشەمەتلىك ئىدى. ھازىر پەقەت بىر نەچچە ئون توپا قەبرى ساقلىنىپ قالغان، بۇنىڭ ئىچىدە ئەتراپى تام بىلەن قورشالغان ئۈچ قەبرى بار. ئېيتىشلارغا قارىغاندا، قارا تاغلىقلار مەزھىبىنىڭ ئاساسچىسى ئىس-ھاق خوجا (ئەمەلىيەتتە ئۇ سەمەرقەنتكە دەپنە قىلىندى. خان) ۋە ئۇنىڭ ئوغلى خوجا سەئىدى، نەۋرىسى يەھيا خوجىنىڭ قەبرىسى. قوشۇمچە ئىمارەتلەردىن كېسەك - ياغاچ قۇرۇلمىلىق بىر مەسچىت بولۇپ، مەسچىت ئىچىدە ئېگىزلىكى 1،5 مېتىر، كەڭلىكى 0،7 مېتىر كېلىدىغان تاش ئابىدە بار ئىدى، ئابىدىگە ئالتۇن مازار ۋە مەسچىتنىڭ تارىخىغا ئائىت ئەھۋاللار ئويۇپ يېزىلغان. 1935 - يىلى تاش ئابىدىنى سابىق سوۋېت ئىتتىپاقىنىڭ بىر تەكشۈرۈش ئەترىتى ئېلىپ كەتكەندىن كېيىن، يېقىنقى يىللاردىن بۇيان، مەزكۇر مازاردىكى بەزى قەبرىلەر قايتا رېمونت قىلىنىپ، يەكەن خانلىقىنىڭ پادىشاھى سۇلتان ئابدۇرېشىتخاننىڭ رەبىقىسى، ئۇيغۇر 12 مۇقامىنى توپلاپ رەتلىگەن ئاماننىسا خېنىم-

نىڭ قەبرىسى يېڭىدىن ياسالدى.

ھىجرىيە (ئىسلام يىلىنامىسى) ئىسلام مەھەلىگە تىللىرى ۋە پۈتۈن دۇنيا مۇسۇلمانلىرى ئورتاق ئىشلىتىدىغان دىنىي يىلىنامە. بۇ ئەرەبچە «ھىجرە» (كۆچمەك، يۆتكەلمەك) دېگەن سۆزدىن كەلگەن. 639- يىلى ئىسلام دىنىنىڭ ئىككىنچى خەلىپىسى ئۆمەر مۇھەممەد پەيغەمبەرنىڭ 622 - يىلى مۇسۇلمانلارنى باشلاپ مەككىدىن مەدىنىگە كۆچكەنلىكىدىن ئىبارەت مۇشۇ مۇھىم تارىخىي ۋەقەنى خاتىرىلەش يۈزىسىدىن، شۇ يىلنى ئىسلام دىنىنىڭ بىرىنچى يىلى، ئەرەبچە قەمەرىيە يىلىنىڭ بېشىنى (يەنى مىلادىيىنىڭ 622- يىلى 7 - ئاينىڭ 16 - كۈنى) ئىسلام يىلىنامىسى، يەنى ھىجرىيىنىڭ 1 - يىلى 1 - ئاينىڭ 1 - كۈنى قىلىپ بېكىتكەن. ئىسلام يىلىنامىسى بويىچە ھەر يىلى رامىزان ئېيى (9 - ئاي) ئىسلام دىنىنىڭ روزا ئېيى قىلىپ بېكىتىلگەن، بۇ ئاينىڭ باشلىنىشى يېڭى ھىلال ئاينىڭ كۆرۈنۈشى بىلەن بەلگىلىنىدۇ؛ زۈلھەججە ئېيى (12 - ئاي) نىڭ بىرىنچى دېكادىسى ھەج قىلىدىغان ۋاقىت؛ زۈلھەججە ئېيىنىڭ 10 - كۈنى قۇربان ھېيت. بۇ يىلىنامە يۈەن سۇلالىسى شىزۇنىڭ بىرىنچى يىلىدىن يۈەن سۇلالىسىنىڭ 4 - يىلى (1267 - يىلى) غىچە ئىشلىتىلگەن. جۇڭگودىكى ھەر مىللەت مۇسۇلمانلىرى تا ھازىرغىچە روزا تۇتۇش، ھەج قىلىش، ھېيت ئۆتكۈزۈش قاتارلىق دىنىي پائالىيەتلەرنى ئۆتكۈزگەن ۋاقىتتا مۇشۇ يىلىنامىنى ئاساس قىلىدۇ.

مەۋلۇد بايرىمى ئىسلام دىنىنىڭ بايرىمى. مۇھەممەد پەيغەمبەرنىڭ تۇغۇلغان كۈنىنى خاتىرىلەش كۈنى. ئېيتىشلارغا قارىغاندا، مۇھەممەد پەيغەمبەر ئە. رەب قەمەرىيە كالېندارى بويىچە بىل يىلى (مىلادىيە - نىڭ 571 - يىلى) 3 - ئاينىڭ 9 - كۈنى ياكى 12- كۈنى تۇغۇلغانىكەن. XII ئەسىرگە كەلگەندە ئىراق شاھى مۇزەففەر ئەبۇ سەئىد بۇيرۇق چۈشۈرۈپ ئىسلام كالېندارى بويىچە ھەر يىلى 3 - ئاينىڭ 12 - كۈنىنى مەۋلۇد بايرىمى قىلىپ بېكىتكەن. شۇنىڭدىن كېيىن بۇ كۈننى تەبرىكلەش پائالىيىتى بارا - بارا باشقا ئىسلام ئەللىرىگىچە كېڭىيىپ، ھازىرغىچە ئۆتكۈزۈلۈپ كېلىدۇ. ئېيتىشلارغا قارىغاندا، مۇھەممەد پەيغەمبەر

ھىجرىيە 11 - يىلى (مىلادىيە 632 - يىلى) 3 - ئاينىڭ 12 - كۈنى ئالەمدىن ئۆتكەن بولۇپ، تۇغۇلغان كۈنى بىلەن ئوخشاش ئىكەن. شۇڭا، جۇڭگو مۇسۇلمانلىرىنىڭ مەۋلۇد بايرىمىنىڭ مەۋلۇد كۈنىنى خاتىرىلەش ھەم پەيغەمبەرنىڭ ۋاپاتىنى خاتىرىلەشتەك قوش مەزمۇنى بار. شىنجاڭدا تەبرىكلەش پائالىيىتى ئادەتتە مەسچىتتە ئۆتكۈزۈلىدۇ، ئاخۇنلار قۇرئان ۋە مەۋلۇد ئوقۇيدۇ، مۇھەممەد پەيغەمبەرنىڭ ھايات ۋاقتىدىكى پائالىيەتلىرى ۋە ئېسىل خىسەلەتلىرى مەدھىيلىنىدۇ. بەزى مۇسۇلمانلار ياغ پۇرتىتىپ، مەۋلۇد ئېشى ئېتىپ، ئۇرۇق - تۇغقان، دوست - بۇرادەرلىرىنى چاقىرىپ خاتىرىلەيدۇ.

ئاشۇرا كۈنى ئىسلام دىنىنىڭ بايرىمى. «ئا. شۇرا» ئەرەب تىلىدا « ئون » دېگەن مەنىدە. ئاشۇرا كۈنى ھىجرىيە كالېندارى بويىچە 10 - ئاينىڭ 10 - كۈنى. ئېيتىشلارغا قارىغاندا، مۇشۇ كۈن قەدىمكى زاماندىكى نۇرغۇن پەيغەمبەرلەر قۇتقۇزۇلغان كۈن ئىكەن. كېيىنكىلەر مۇشۇ كۈنگە ئېتىبار بىلەن قارىغان. جۇڭگونىڭ غەربىي شىمالىدىكى مۇسۇلمانلارمۇ مۇشۇ كۈننى مېھمان چاقىرىپ خاتىرىلەيدۇ. بۇنىڭدىن سىرت، شىئە مەزھىپىدە ئاشۇرا كۈنىنى مۇسەبەت كۈنى دەپ قارايدۇ، ئۇلار مۇھەممەد پەيغەمبەرنىڭ نەۋرۇسى، تۆتىنچى قېتىملىق خەلىپە ئەلىنىڭ ئىككىنچى ئوغلى، شىئە مەزھىپىنىڭ ئۈچىنچى ئىمامى ھۈسەيىننىڭ ھالاكەتكە ئۇچرىغانلىقىغا تەزىيە بىلدۈرۈپ، تەنتەنىلىك خاتىرىلەش پائالىيىتىنى ئېلىپ بارىدۇ.

بارات كېچىسى ئىسلام دىنىنىڭ بايرىمى. ھىجرىيە كالېندارى بويىچە 8 - ئاينىڭ 15 - كۈنى كېچىسى. « بارات كېچىسى » نىڭ مەنىسى « كەچۈرۈم قىلىش كېچىسى ». مۇسۇلمانلارنىڭ قارشىچە، مۇشۇ كېچىسى ئاللا كەچۈرۈم، رەھىم - شەپقەت دەۋرۈزىسىنى ئېچىپ، بەندىلەرنىڭ بىر يىلىدىن بۇيانقى سۆز - ھەرىكەتلىرىنىڭ ياخشى - يامانلىقىغا، تۆھپە ۋە گۇناھلىرىغا باھا بېرىدىكەن. ياخشىلىرىنى بەختلىك قىلىپ، گۇناھ قىلغان بولسىمۇ ئۆزگەرتىپ توۋا قىلغانلىرىنى كەچۈرۈم قىلىدىكەن. شۇڭا بۇ كېچىنى گۇناھنى كەچۈرۈش كېچىسى، سەنارەلىكتىن قۇتۇلۇش كېچىسى

دېنىدا بىر قانچە مەزھەپلەر بار، دەسلەپكى مەزگىللەردە نىما مەزھىبى قاتارلىق مەزھەپلەر بولغان. XV ئەسىرنىڭ بېشىدا زوڭكابا ئىسلاھات ئېلىپ بېرىپ، گېلۇ مەزھىبىنى تەسىس قىلدى. گېلۇ مەزھىبى تېز تەرەققىي قىلىپ، شىزاڭنىڭ سىياسىي، دىنىي چوڭ ھوقۇقىنى قولغا كىرگۈزۈۋېلىپ، تىبەت بۇددا دىنىنىڭ ئاساسىي ئېقىمىغا ئايلاندى. تىبەت بۇددا دىنى دۆلەت ئىچىدە ئاساسەن شىزاڭ، چىڭخەي، ئىچكى موڭغۇل، شىنجاڭ، گەنسۇ، يۈننەن، سىچۈەن قاتارلىق جايلارغا، مەملىكەت سىرتىدا بۇتان، سىككىم، نېپال، موڭغۇلىيە ۋە رۇسىيەنىڭ بۇرىيات، قالماق، تىران قاتارلىق جايلارىغا تارقالغان، ھازىر ئېقىۋاتقىنى ئاساسەن گېلۇ مەزھىبى بولۇپ، ئاز ساندا باشقا مەزھەپلەردىكى ساڭرام ۋە راھىبلارمۇ بار.

لاما تىبەت بۇددا دىنىدا ئىبارۋىلۇق، ئوقۇمۇش، لىۋق، بىر قەدەر چوڭقۇر تەربىيە كۆرگەن، كىشىلەرگە ئۈلگە يوللايدىغان، باشقىلارغا دىنىي نەلىم بېرەلەيدىغان راھىبلارنىڭ ھۆرمەتلىپ ئاتىلىشى. زاڭزۇ تىلىدا «ئۇستاز» دېگەن مەنىدە، تىبەت بۇددا دىنىدا تۆتكە ئېتىقاد قىلىشى، يەنى بۇدداغا ئېتىقاد قىلىش، دارماغا



لامالار

ئېتىقاد قىلىش، سامغاغا ئېتىقاد قىلىش قاتارلىق ئۆزىدىن باشقا، يەنە لاماغا ئېتىقاد قىلىشنى تەكىتلەيدۇ. ئادەتتىكى راھىبلار (جابا) لاما بولالايدۇ.

نىما مەزھىبى تىبەت بۇددا دىنىنىڭ دەسلەپكى مەزگىللەردىكى مەزھىبى. XI - XII ئەسىرلەردە شىزاڭ

دەپمۇ ئاتايدۇ. مۇسۇلمانلار بۇ كېچىسى قۇرئان ئوقۇش، ناماز ئوقۇش، سەدىقە بېرىش پائالىيىتىنى ئۆتۈپ كۆرۈشتىن باشقا، كۈندۈزى روزا تۇتۇپ، ئاللاننىڭ مېھرى - شەپقەت قىلىپ، كەچۈرۈم قىلىشىنى تىلەيدۇ.

تىبەت بۇددا دىنى بۇددا دىنى شىزاڭغا تارقىتىلغاندىن كېيىن، شىزاڭنىڭ ئەسلىدىكى قەدىمىي دىنى بىلەن بۇددا دىنى ئوتتۇرىسىدا ئۇزۇن مۇددەتلىك كۈرەش ۋە ئۆزئارا تەسىر قىلىشلار بولۇپ، مىلادىيە X ئەسىرنىڭ كېيىنكى يېرىمىغا كەلگەندە، شىزاڭ بۇددا دىنىنىڭ كېيىنكى ئەۋج ئېلىش مەزگىلىدە شەكىللەنگەن بۇددا ئەقىدىسىنى ئاساس قىلىپ ئەسلىدىكى دىننىڭ بەزى ئىسلاھ ۋە مۇراسىم قائىدىلىرىنى قوبۇل قىلغان بىر دىنىي مەزھەپ. «شىزاڭ بۇددا دىنى» دەپمۇ ئاتىلىدۇ، ئادەتتە «لاما دىنى» دېيىلىدۇ. VII ئەسىرنىڭ ئوتتۇرىلىرىدىن IX ئەسىرنىڭ باشلىرىغىچە بۇددا دىنى شىزاڭنىڭ ھەرقايسى جايلارىغا كەڭ تارقالغان بولۇپ، بۇ دەۋر شىزاڭ بۇددا دىنىنىڭ «ئالدىنقى ئەۋج ئېلىش مەزگىلى» دېيىلىدۇ، IX ئەسىرنىڭ ئوتتۇرىلىرىغا كەلگەندە، شىزاڭ ھاكىمىيەتى ئەسلىدىكى دىننى ھىمايە قىلىپ، بۇددا دىنىنىڭ تارقىتىلىشىنى مەنئى قىلدى، بۇ ئىش بىر ئەسىردىن كۆپرەك ۋاقىت داۋاملاشتى، بۇ دەۋر «دارمانى خاراب قىلىش مەزگىلى» دېيىلىدۇ. X ئەسىردىن كېيىن XI ئەسىرگىچە بۇددا دىنى شىزاڭدا گۈللىنىپ تەرەققىي قىلىشقا باشلىدى، بۇ دەۋر شىزاڭ بۇددا دىنىنىڭ «كېيىنكى ئەۋج ئېلىش مەزگىلى» دېيىلىدۇ. تىبەت بۇددا دىنى بىلەن بۇددا دىنىنىڭ ئوخشاشلىق تەرىپى بار، ئوخشاشمايدىغان تەرەپلىرىمۇ خېلى كۆپ. تىبەت بۇددا دىنى سەيبۇدە (بۇددا ئەقىدىسى) جەھەتتە ماھايانا بۇددىزمى بىلەن ھىنايانا بۇددىزمىنى ماسلاشتۇرۇپ، ماھايانا بۇددىزمىنى ئاساس قىلغان، ماھايانا بۇددىزمى ئاشكارىلىق ۋە خۇپىيانىلىككە ئىگە ھەمدە تانتراچىلىققا ئەھمىيەت بېرىلىدۇ؛ ساڭرام ۋە دىن ئوقۇتۇش تۈزۈملىرى پۇختا؛ زاڭزۇچىغا تەرجىمە قىلىنغان ترىپىتاككا چارىيا (ئۈچ ئاغىلىق نوم بىتىكلەر) بار؛ مۇستەقىل ساڭرام ئىگىلىكى بار؛ يولباشچىلىققا ۋارىسلىق قىلغۇچى ئۈچۈن بىر يۈرۈش گېگەن لامانىڭ دۇنيا تۇتۇش (قۇبلاي خان) تۈزۈمى تەسىس قىلىنغان. تىبەت بۇددا

قىلىشتىكى رىئايە قىلىدىغان قائىدىلەرنىڭ دەرىجىسىنى شەرھلەپ، گادام مەزھىپىنىڭ نەزەرىيىسى ۋە ئەمەلىيىتىگە ئاساس تىكلەپ بەردى. جۇڭدۇنيا ئاتىشنى ئۆس-تاز تۇتۇپ، شاستراچىلىق ۋە تانتراچىلىقنىڭ ھەرخىل سەمبۇددەلىرىنى (بۇددا ئەقىدىلىرىنى) ئۆگەندى. ئا. تىشا نىرۋانىلىققا يەتكەندىن كېيىن، ئۇنىڭ شاگىرتلىرى جۇڭدۇنياغا ئەگىشىپ دارمانى ئۆگەندى. مىلادىيە 1056 - يىلىنىڭ بېشىدا جۇڭدۇنيا تەكلىپ بىلەن داڭشىيۇڭ رايونىنىڭ راجوڭ دېگەن يېرىگە بېرىپ دىن تارقىتىپ، راجوڭدا تۇپ بودگاھ قىلىش ئۈچۈن راجوڭ ساڭرامىنى سالدۇرغان، كېيىن گادام مەزھىپى تەدرىجىي شەكىللەنگەن. گادام مەزھىپى ئاشكارىلىق بىلەن خۇپىيانلىقنى بىرلەشتۈرۈپ، ئالدىدا پىراكارانا شاسانا شاسترانى، كېيىن پىراكارانا شاسانا تانترانى پەقەت ئاز ساندىكى مىناقلاردىن ئۆتكەن نېگىزى پۇختا ئادەملەر-گىلا ئۆگىتىشنى تەشەببۇس قىلىدۇ. xv ئەسىرنىڭ بېشىدا زوڭكابا گادام مەزھىپىنىڭ دىنى ئەقىدىسى ئاساسىدا گېلۇ مەزھىپىگە ئاساس سېلىپ، گادام مەزھىپىنىڭ ساڭراملىرىنى گېلۇ مەزھىپىنىڭ ساڭراملىرىغا ئۆزگەرتتى، گادام مەزھىپىدىكىلەر ئاستا - ئاستا گېلۇ مەزھىپىگە قوشۇلۇپ كەتتى.

ساكيا مەزھىپى تىبەت بۇددا دىنىنىڭ مەزھىپىلىرىدىن بىرى. 1073 - يىلى گوڭچوھ جەپو شە-زاڭدا ساڭرام سالغۇزۇپ دارمانى تەرەققىي قىلدۇردى. ساڭرام ئاق توپا ئۈستىگە سېلىنغاچقا، زاڭزۇ تىلىدا ئاق توپىنى « ساكيا » دەيدۇ، شۇڭا بۇ ساڭرامنى ساكيا ساڭرامى دەپ ئاتىغان. ئۇنىڭ مەزھىپىمۇ ساكيا مەزھىپى دەپ ئاتالغان، مەزكۇر مەزھىپىنىڭ ساڭرام قورۇ-سىنىڭ قورۇق تېمىدا مەنچۇشى بودساتۋا، ئاۋالوكتە-سى سۋارا بودساتۋا ۋە ۋاجرانى يەكسا بودساتۋالارنى بىلدۈرىدىغان قىزىل، ئاق، قارا ئۈچ خىل رەڭدە ئالا-سىزىق سىزىلغان، شۇڭا « ئالا دىندىكىلەر » دەپمۇ ئاتىلىدۇ. مەزكۇر مەزھىپىنىڭ پىراكالانىقنى گوڭچوھ جەپونىڭ جەمەتى ئەۋلادىمۇ ئەۋلاد ئىگىلەپ، قانداشلىق، دارماداشلىق ئىككىسىگە تەڭ ۋارىسلىق قىلىپ كەلگەن. بۇ مەزھىپ ئۆيلىنىشنى مەنى قىلىنغاچقا، پەرزەنت كۆرگەندىن كېيىنلا ئايالغا يېقىنلىشىش چەكلەندىگەن. يۈەن سۇلالىسى دەۋرىدە ساكيا مەزھىپىدىن بەش

راھىبلىرى ئىچىدە سور جەمەتىدىن چىققان سور لاڭدەن ساچاشىڭ، سورجىيۇڭ شىراۋ جابا، سورجىيۇڭ جويۇبا ۋە رۇڭ چۆجى ساڭبو قاتارلىق پەدما سەنباۋالارنى پىر تۇتقان ھەمدە ئۇلارنىڭ شىزاڭغا كىرگەن ۋاقتىدىكى دۇئالىرى ۋە قېزىلما نوملىرىغا ۋارىسلىق قىلغانلار پىر مەزھىپ بولۇپ تۇيۇشقان. ئەينى ۋاقىتتا مەزھىپ نامى يوق ئىدى، پەقەت ئۇلارنىڭ تىبەت بۇددا دىنىنىڭ ئالدىنقى ئەۋج ئېلىش مەزگىلىدىكى دۇئالىرىغا ئەمەل قىلىشنى كۆزدە تۇتۇپ، باشقا مەزھىپلەر بارلىققا كەلگەندىن كېيىن، ئۇلارنى نىسا مەزھىپى دەپ ئاتىغان، « نىسا » دېگەن سۆزنىڭ « قەدىمىي »، « كونا » دېگەن مەنىسى بار. نىسا مەزھىپىدىكىلەر دەسلەپتە تارقاق ھا-لەتتە تەرەققىي قىلغان بولۇپ، چوڭ مەزھىپ بولۇپ شەكىللەنگەن؛ كېيىنچە 5 - ئەۋلاد دالاي لاما ئاۋالڭ دېيىنىڭ جاسونىڭ قوللىشى بىلەن تەرەققىي قىلىپ زورايغان. نىسا مەزھىپىدىكى راھىبلار قىزىل قالپاق كىيگەنلىكتىن « قىزىل دىندىكىلەر » دەپمۇ ئاتىلىدۇ. نىسا مەزھىپىدىكىلەر تانتراچىلىققا ئەھمىيەت بېرىپ، شاستراچىلىققا سەل قارايدۇ، ئادەتتە راھىبلارنىڭ مۇندەتتىزىم نوم ئۆگىنىش تۈزۈمى يوق، ئۇلار ئەمگەكمۇ قىلىدۇ، ئۆيلىنىپ بالا - چاقىلىق بولالايدۇ.

گادام مەزھىپى تىبەت بۇددا دىنىنىڭ مەزھىپىلىرىدىن بىرى. زاڭزۇ تىلىدا « گا » نىڭ مەنىسى « بۇد-دا (سانسكرىت) تىلى »، « دام » نىڭ مەنىسى « ئوقۇت-قۇچى » ياكى « تەلىم بەرگۈچى » بولۇپ، « گادام » بارلىق بۇددا تىلى (ئاشكارا، خۇپىيانە دىنلارنىڭ نوم، ۋىناي، ئابىدارما قاتارلىق تىرى پىتاكالىرىنى ئۆز ئىچىگە ئالىدۇ) راھىبلارغا كۈندىلىك ئىش - ھەرىكەتتىن تارتىپ دارما تەلىمىنى قوبۇل قىلىپ، بۇددالىق مەرتى-ۋىسىگە يەتكۈچە بولغان پۈتۈن جەرياندا يوليورۇق كۆر-سىتىپ يېتەكچىلىك قىلىش دېگەن مەزمۇنىنى بىلدۈرىدۇ. بۇ ھىندى راھىبى ئاتىشنىڭ تەشەببۇسى ئىدى، بىراق گادام مەزھىپىنىڭ پىراكالانى راھىب ئاتىشنىڭ چوڭ شاگىرتى جۇڭدۇنيا (1005 ~ 1064 يىللار) بولدى، ئاتىشا شىزاڭغا كىرىپ دارمانى تەرەققىي قىل-دۇرۇپ، « بودى يولى چىرىغى » دېگەن كىتابنى يې-زىپ، ئاشكارا ۋە خۇپىيانە ئەقىدىلەرنىڭ ئۆزئارا مۇخا-لىپلىقى يوق نەزەرىيىسى ۋە رىيازەت چېكىپ ئىبادەت

پېشۋا پامبا يۈەن سۇلالىسى خاقانى قۇبلاي خان تەرىپىدىن پىرشاھ قىلىپ بېكىتىلگەندىن باشلاپ، ساكيا دارما خانلىرىدىن ئىلگىرى كېيىن بولۇپ 14 كىشى پىرشاھ بولغان. يۈەن سۇلالىسىنىڭ ئاخىرقى يىللىرىدا ساكيا مەزھىپى زەئىپلىشىپ، گاجۇ مەزھىپى ئۇنىڭ ئورنىنى ئالدى، بىراق دىنىي جەھەتتە گادام مەزھىپىنىڭ مۇئەييەن تەسىرى بار. مىڭ سۇلالىسى دەۋرىگە كەلگەندە ماھايانا دارما خانلىقىغا، ساۋاپلىق ئىش قىلغانلارنى مەدھىيىلەشكۈچى خانلىققا، دىنىي ئىشلارغا ياردەمچى خانلىققا بېكىتىلگەنلەرنىڭ ھەممىسى ساكيا مەزھىپىنىڭ دارما رەجەلىرى.


گاجۇ مەزھىپى تىبەت بۇددا دىنىنىڭ مەزھىپىلىرىدىن بىرى. زاڭزۇ تىلىدا «گا» نىڭ مەنىسى «بۇددا (سانسكرىت) تىلى»، «جۇ» نىڭ مەنىسى «ۋارىسلىق قىلماق، ئەستە تۇتماق» بولۇپ، «گاجۇ» نىڭ مەنىسى «بۇددا نوملىرىنى ئاغزاكى ئېيتىپ بېرىشكە ۋارىسلىق قىلماق» دېگەن بولىدۇ. چۈنكى، بۇ مەزھىپى تىكلەر ئەھمىيەت بېرىدىغان تانترا دارمانى ئۆگىنىش ئۇستازلىرىنىڭ ئاغزاكى يەتكۈزۈشى ئارقىلىق مىراس قالغان، شۇڭا «گاجۇ مەزھىپى» دەپ ئاتىلىدۇ. يەنە بۇ مەزھىپىنىڭ راھىبلىرى كىيىدىغان كۆڭلەك ئاق بولغاچقا «ئاق دىندىكىلەر» دەپمۇ ئاتىلىدۇ.

گېلۇ مەزھىپى تىبەت بۇددا دىنىنىڭ مەزھىپىلىرىدىن بىرى. XV ئەسىرنىڭ باشلىرىدا زوڭكايا گادام مەزھىپىنىڭ سەمبۇددەسى ئاساسىدا تىبەت بۇددا دىنىنى رەتكە سېلىپ ئىسلاھ قىلغاندىن كېيىن تەسىس قىلغان مەزھىپ، شۇڭا «يېڭى گادام مەزھىپى» دەپمۇ ئاتىلىدۇ. يەنە زوڭكايا گاردەن ساگرامىنى سالدۇرۇپ، ئۆمرىنىڭ ئاخىرىدا ئۇزۇن ۋاقىت مۇشۇ ساگرامدا تۇرغانلىقى ئۈچۈن، بۇ مەزھىپىنى «گاردەن مەزھىپى» دەپمۇ ئاتايدۇ. گاردەن دېگەن سۆزنى زاڭزۇ يېزىقىدا «جىالۇ» دەپ ئوقۇش ئادەت بولۇپ قالغان، ئادەتتىكى كىشىلەر «گېلۇ» دېيىشنى ئادەت قىلىۋالغان بولغاچقا، «گېلۇ مەزھىپى» دەپ ئاتىلىدۇ. مەزكۇر مەزھىپى تىكى راھىبلار سېرىق قالپاق كىيىۋالدى، شۇڭا، «سېرىق قالپاقلىقلار مەزھىپى» دەپمۇ ئاتىلىدۇ، چىڭ سۇلالىسى دەۋرىدىكى تارىخىي خاتىرىلەردە «سېرىق

دىندىكىلەر» دەپ خاتىرىلەنگەن. گېلۇ مەزھىپى راھىبلىرىنىڭ شىنجاڭدا ۋىنايا (ئەمرىمەرۇپ) قا قاتتىق ئەمەل قىلىشىنى، خوتۇن ئالماي بويتاق ئۆتۈشىنى، دېھقانچىلىق ئىشلىرىدىن قول ئۈزۈشىنى، ساگرام تەشكىلىگە ۋە باشقۇرۇش تۈزۈمىگە قاتتىق رىئايە قىلىشىنى تەكىتلەيدۇ؛ شاسترا بىلەن تانترا بىلەن بىرلەشتۈرۈشىنى تەشەببۇس قىلىپ، ئالدىدا پراكاران شاسانا شاسترانى، كېيىن پراكاران شاسانا تانترا ئۆگىنىشىنى، شاسترا بىلەن تانترا بىرلىكتە ئۆگىنىشنىڭ ئىلگىرى - كېيىنلىكىنى ياخشى بىلىشىنى تەكىتلەيدۇ. 1543 - يىلى گېلۇ مەزھىپىدىكىلەر گېگەننىڭ دۇنيا تۇتۇش تۈزۈمىنى يولغا قويۇشقا باشلاپ، ئىلگىرى - كېيىن بولۇپ دالاي، بەنچەن لامالارنىڭ دۇنيا تۇتۇش سىستېمىسىنى تۈرگۈزدى. XVII ئەسىرنىڭ بېشىدا گېلۇ مەزھىپى موڭغۇللارنىڭ ئويرات قەبىلىسىگە سىڭىپ كىردى. 1640 - يىلى بېكىتىلگەن «موڭغۇل - ئويرات قانۇنلىرى قامۇسى» نىڭ كىرىش سۆزىدە زوڭكايا، دالاي لاما، بەنچەنگە چوقۇندىغان سۆزلەر يېزىلغان. ئۇنىڭ 5، 9، 16، 17، 18، 19 - ماددىلىرىدا راھىبلارنى قوغداش ۋە راھىبلارنىڭ ئۆزلۈكىدىن شىنجاڭدا ۋىنايا (ئەمرىمەرۇپ) نى بۇزۇشىنى ۋە كونا ئۆرپ - ئادەتنى ئەسلىگە كەلتۈرۈشىنى مەنئى قىلىش توغرىسىدا مەزمۇنلار بار. شۇنىڭدىن باشلاپ، گېلۇ مەزھىپى ئويرات موڭغۇللىرى ئىچىدە تارقىلىپ قانۇننىڭ قوغدىشىغا مۇيەسسەر بولدى. شۇنىڭ كەينىدىنلا زانباياندىدا قاتارلىق كىشىلەرنىڭ تەرغىباتى بىلەن گېلۇ مەزھىپى ئويرات موڭغۇللىرىنىڭ ئىجتىمائىي تۇرمۇشىنىڭ ھەر قايسى بۆلۈكى - پۇچقاقلرىغىچە تېز سىڭىپ كىردى.

شېڭيۇ بۇتخانىسى تىبەت بۇددا دىنىنىڭ بۇتخانىسى، ئورنى موڭغولكۈرە ناھىيىسىنىڭ يېنىدا. بۇ بۇتخانىنىڭ زاڭزۇچە ئىسمى «جىجىنلىك»، موڭغۇلچە «بوغدا شاگون» (مەنىسى ئەۋلىيالار مېھرى - شەپقىتى بۇتخانىسى). ئاپتونوم رايونلۇق خەلق ھۆكۈمىتى 1984 - يىلى 8 - ئاينىڭ 7 - كۈنى تەستىق سېلىپ، بۇددا دىنىنىڭ نۇقتىلىق بەش ساگرامىنىڭ بىرى دەپ بېكىتكەن. بۇ بۇتخانىنى چىڭ سۇلالىسى گۇاڭشۈينىڭ 25 - يىلى (1899 - يىلى) موڭغۇل لاما جىمبۇ سالدۇرغان، ئىگىلىگەن يەر مەيدانى 500

بويىدىن ۋەتەنگە قايتىپ كېلىشىدە مۇھىم رول ئوينىدىغان گېگەن لاما گۇمبۇزىنىڭ ۋەتەنسىيەلىك قىزغىنلىقىنى خاتىرىلەش ئۈچۈن سېلىنغان. سېرىق بۇتخانا



خېجىڭ سېرىق بۇتخانىسى

تورغۇت قەبىلىسىنىڭ باش شتابى، ئەينى ۋاقىتتا بۇدىستىلار مۇقەددەس جاي دەپ قارىغاچقا، موڭغۇل خەلق ئاممىسى ئىچىدە تەسىرى ئىنتايىن چوڭ.

ئارۇبىدۇن چۈمبۈل بۇتخانىسى تىبەت بۇددا دىنى ئىبادەتخانىسى. « ئارۇبىدۇن چۈمبۈل » دېگەن سۆزنىڭ مەنىسى « پۇختا، مۇستەھكەم، گۈللەنگەن » دېگەن مەنىلەردە، موڭغۇلچە يەنە « ۋاڭگىن كۈرە » (ۋاڭنىڭ ئىبادەتخانىسى) دەپمۇ ئاتىلىدۇ. چىڭ سۇلالىسى ئوردىسىنىڭ ۋاسالىلار مەھكىمىسى ئۇنىڭغا « مېھىر - شەپقەت بۇتخانىسى » دېگەن ۋىنۇسكىنى ھەدىيە قىلغان. ئاپتونوم رايونلۇق خەلق ھۆكۈمىتى 1984 - يىلى 8 - ئاينىڭ 7 - كۈنى تەستىق سېلىپ، بۇددا دىنىنىڭ نۇقتىلىق بەش ساخرامىنىڭ بىرى دەپ بېكىتكەن. مەزكۇر بۇتخانىنىڭ سېلىنغان ۋاقتى ئېنىق ئەمەس، سېلىنغاندىن بۇيان ئالتە قېتىم رېمونت قىلىپ ئۆزگەرتىلگەن. ئۈچىنچى قېتىم 1801 - يىلى رېمونت قىلىنىپ ياسالغان، تۆتىنچى قېتىم 1864 - يىلى 12 - ئەۋلاد گېگەن شالمۇئانىنىڭ رىياسەتچىلىكىدە رېمونت قىلىنغان. كېيىنكى گېگەن شالمۇئانلارنىڭ ھەممىسىلا بۇ بۇتخانىدا تۇرغان. 1983 - يىلى ئەڭ دەسلەپكى سېلىنغان ئورنى — توگىرىك خالغا دېگەن يەردىن ھا. زىرقى قوبۇقسار موڭغۇل ئاپتونوم ناھىيىسىنىڭ شىمالىدىكى سەر تېغى ئەتراپىغا كۆچۈرۈپ كېلىنگەن. ئەينى ۋاقىتتا بۇ بۇتخانىدا تېبابەتچىلىك بۆلۈمچىسى، ئىلىمى نۇجۇم ۋە يىلنامە بۆلۈمچىسى، ئامستايۇس سۇترا

نەچچە مو، قۇرۇلۇش كۆلىمى 2000 كۋادرات مېتىر. دىن كۆپرەك. بۇتخانا جەنۇبقا قارىتىپ سېلىنغان بولۇپ، ئورۇنلاشتۇرۇلۇشى رەتلىك، سىمىمېترىيىلىك ھالەتتە، ئوق سىزىقىنىڭ ئۈستىدە قوۋۇق، توسۇق تام، ئالدى ئىبادەتخانا، چوڭ تىلاۋەتخانا، ئارقا تىلاۋەتخانا، شەرق ۋە غەرب يانلىرىدا بىردىن يان تىلاۋەتخانا ۋە سەككىز بۇرجەكلىك قوش قەۋەت لەمپىلىك راۋاق بار. چوڭ تىلاۋەتخانا چاسا شەكلىدىكى تۈز قوش قەۋەتلىك ئىمارەت بولۇپ، چوڭ لەمپىلىك، ئەگمە لەمپىلىك قەۋەتلىك راۋاق شەكلىدە سېلىنغان بولۇپ، ئىنتايىن ھەيۋەتلىك كۆرۈنىدۇ. چوڭ تىلاۋەتخانىنىڭ ئالدىدا « خان ئەمرى بىلەن سېلىنغان شېڭيۇ بۇتخانىسى » دېگەن ئالتۇن رەڭلىك خەنزۇچە خەتلەر يېزىلغان ۋىنۇسكا ئېسىقلىق تۇرىدۇ. 1929 - يىلى بىر قېتىم رېمونت قىلىنغان. 1978 - يىلى دۆلەتنىڭ مۇناسىۋەتلىك تارماقلىرى 840 مىڭ يۈەن مەبلەغ ئاجرىتىپ رېمونت قىلدۇرۇپ، 1981 - يىلى 12 - ئايدا پۈتتۈردى. 1962 - يىلى 7 - ئايدا ئاپتونوم رايون تەرىپىدىن مەدەنىي يادىكارلىق قاتارىدا قوغدىلىدىغان نۇقتىلىق ئورۇن قىلىپ بېكىتىلدى. (رەڭلىك قىستۇرما ۋاراق. نىڭ 30 - بېتىگە قارالسۇن)

خېجىڭ سېرىق بۇتخانىسى بۇتخانا سېرىق رەڭدە بولغاچقا « سېرىق بۇتخانا » دەپ ئاتالغان. چىڭ سۇلالىسى گۇاڭشۈينىڭ 15 - يىلى (1889 - يىلى) سېلىنغان، 54 تورغۇت قەبىلىسى مەدەنە يىغىپ خېجىڭ ناھىيىسىنىڭ بالغۇنتاي جىلغىسى ئىچىگە سالغان. ئاپتونوم رايونلۇق خەلق ھۆكۈمىتى 1984 - يىلى 8 - ئاينىڭ 7 - كۈنى تەستىق سېلىپ، بۇددا دىنىنىڭ نۇقتىلىق بەش ساخرامىنىڭ بىرى دەپ بېكىتكەن. قۇرۇلغان ۋاقىتتا پەلسەپە بۆلۈمچىسى، تېبابەت بۆلۈمچىسى، ئىلىمى نۇجۇم ۋە يىلنامە بۆلۈمچىسى، ئامستايۇس سۇترا زالى قاتارلىق يۈتۈنلەي زاڭزۇبىناكارلىق ئۈسلىۋىدا سېلىنغان 11 بۇتخانا بار ئىدى. مەزكۇر بۇتخانىنىڭ ئىگىلىگەن ئورنى ئەينى ۋاقىتتا 400 مودىن كۆپرەك، قۇرۇلۇشنىڭ ئىگىلىگەن كۆلىمى 3000 كۋادرات مېتىر ئىدى. ئامستايۇس سۇترا زالىنىڭ گۇمبۇزى ئەرۋاھخانىسى موڭغۇللارنىڭ تورغۇت قەبىلىسىنىڭ XVII ئەسىردە ۋولگا دەرياسىنىڭ

زالى يوق ئىدى. كۆچۈرۈپ كېلىنگەندىن كېيىن قو- شۇپ سېلىندى، بۇنىڭ ئىچىدە ئامستايۇس سۇترا زالى- نىڭ ئېگىزلىكى 19 مېتىرلىق تۆت قەۋەت بىنادىن تەشكىل تاپتى، ئۇنىڭ كۆلىمى، شەكلى چىڭخەيدىكى ئارۇبۇن سولىن بۇتخانىسىغا تەقلىد قىلىپ زاڭزۇ بىناكارلىق ئۇسلۇبىدا ياسالغان. 1983 - يىلى ھۆكۈ- مەت مەبلەغ ئاجرىتىپ بىر يېنىدىكى تىلاۋەتخانىنى رې- مونت قىلدۇردى. ھازىر بۇتخانا ئىگىلىگەن يەر مەيدانى 200 كۋادرات مېتىر، 40 راھىب بار.

شارسۇم ساغرامى تىبەت بۇددا دىنىنىڭ ساڭ- رامى. موڭغۇل تىلىدا يەنە « ساغان گېگەن كۈرە » ، يەنى « ئاق گېگەننىڭ ئىبادەتخانىسى » دەپ ئاتىلىدۇ. خەنزۇچە « چىڭخۇا ساغرامى » دېيىلىدۇ. ئورنى شىخۇ ناھىيىسى بايانغول چارۋىچىلىق مەيدانىنىڭ يۆياتى كەن- تىدە. ئاپتونوم رايونلۇق خەلق ھۆكۈمىتى 1984 - يىلى 8 - ئاينىڭ 7 - كۈنى تەستىق قىلىپ، بۇددا دىنىنىڭ نۇقتىلىق بەش ساغرامىنىڭ بىرى دەپ بېكىت- كەن. چىڭ سۇلالىسى تۇنجىنىڭ دەسلەپكى يىللىرىدا شىنجاڭدا قوزغىلاڭ كۆتۈرۈلۈپ، شىنجاڭدىكى چوڭ لاما گۇنگا جالى ئەسكەر باشلاپ كېلىپ، چىڭگىل دەر- ياسى بويىغا بارگاھ قۇرۇپ، ئالتايدا ئۇرۇش قىلىپ تۆھپە كۆرسەتكەنلىكى ئۈچۈن، ئوردىدىن بۇيرۇق چۈ- شۈرۈپ شۇ لامانىڭ نامىغا بۇ ساغرامنى سالدۇرغان. بۇتخانىنىڭ ئىگىلىگەن يەر مەيدانى 36 مىڭ كۋادرات مېتىر، ئامستايۇس سۇترا زالى، تىبابەتچىلىك مەكتى- پى، ئانترا مەھكىمىسى قاتارلىق قۇرۇلۇشلار بار، يەنە 169 ئېغىز راھىبلار ياتقى بار، راھىبلار كۆپ بولغاندا 100 گە يېتەتتى. 1983 - يىلىدىن كېيىن كونا بۇتخانا بۇزۇۋېتىلىپ، مەبلەغ توپلاپ قايتىدىن سېلىندى، چوڭ تىلاۋەتخانىنىڭ يەر مەيدانى 120 كۋادرات مېتىر. ھازىر دىنىي ۋەزىپە ئۆتەۋاتقان بەش بۇددىست بار.

بورتالا لاما بۇتخانىسى تىبەت بۇددا دىنىنىڭ بۇتخانىسى، يەنى چاخار شىنئەنگى بۇتخانىسى. موڭغۇل- چە نامى « گېسۇگېلۇنكۇ بۇتخانىسى » ، مەنىسى « بەخت ئانا قىلغۇچى ». 1775 - يىلى بورتالانىڭ ئا- رالتوقاي دېگەن يېرىدە سېلىنغان، ئىچىدە ئىلمى ھېك- مەت بۆلۈمچىسى، تىبابەتچىلىك بۆلۈمچىسى، ئامىتا-

يۇس سۇترا زالى قاتارلىقلار تەسىس قىلىنغان. كەلكۈن ئاپىتىدە ۋەيران بولغاندىن كېيىن، 1885 - يىلى بى- رىنچى قېتىم قايتا قۇرۇلغان. 1986 - يىلى بورتالا شەھىرىگە ئىككىنچى قېتىم قايتا قۇرۇلدى. قەدىمكى خەنزۇ بىناكارلىق ئۇسلۇبىدا سېلىنغان تىلاۋەتخانا بو- لۇپ، ئۇنىڭدا ھازىر 10 نەچچە راھىب بار.

ئارىشاڭ ئاق بۇتخانىسى تىبەت بۇددا دىنى- نىڭ بۇتخانىسى. موڭغۇلچە « كىشىكتىن ساغان سۇم » دەپ ئاتىلىدۇ، بۇ « قۇتلۇق ساغرام » دېگەن مەنىدە. بۇتخانا ئاق رەڭلىك بولغاچقا، ئادەتتە « ئاق بۇتخانا » دېيىلىدۇ. بۇ بۇتخانا چىڭ سۇلالىسى گۇاڭشۈينىڭ بى- رىنچى يىلى (1875 - يىلى) چاخار موڭغۇل گازار- مىسى ئارىشاڭ ناھىيىسىدە سالدۇرغان، ئامستايۇس سۇترا زالى، دارما پالا شىندېن، ئىستىقامەتخانا قاتار- لىق ئۈچ خانىدىن تەركىب تاپىدۇ. XX ئەسىرنىڭ 40- يىللىرى 300 گە يېقىن راھىب بولغان. كېيىن ئۇزۇن يىل رېمونتسىز قالغاچقا، ۋەيران بولغان. 1988 - يىلى ئەسلىدىكى ئورنىغا قايتىدىن يەر مەيدانى 200 كۋادرات مېتىر كېلىدىغان، قەدىمكى خەنزۇ بىناكار- لىق ئۇسلۇبىدا بىر تىلاۋەتخانا سېلىندى، ھازىر 12 راھىب بار.

خىرىستىئان دىنى (يېپىڭى دىنى) XVI ئەسىردىكى دىنىي ئىسلاھات ھەرىكىتىدە كاتولىك دىنىدىن بۆلۈنۈپ چىققان، رىم پاپاسى بىلەن قارشىلى- شىدىغان دىنىي مەزھەپ. جۇڭخودا ئادەتتە « يېڭى دىن » دەپلا ئاتىلىدۇ. خىرىستىئان دىنى دېگەن بۇ ئاتالغۇ كەڭ ۋە تار ئىككى خىل مەنىگە ئىگە. كەڭ مەنىدە كاتولىك دىنى، پراۋوسلاۋىيە دىنى، يېڭى دىنى ئۆز ئىچىگە ئالغان ھەرقايسى دىنىي مەزھەپلەرنىڭ ئومۇمىي نامى؛ تار مەنىدىكى بولسا ئىلىم - پەن ساھەسى « يېڭى دىن » دەپ ئاتاپ كېلىۋاتقان مەزھەپ. بۇ تارماقتا دېيىلىۋاتقان خىرىستىئان دىنى دەل مۇشۇ تار مەنىدىكى خىرىستىئان دىنىنى كۆرسىتىدۇ. خىرىستىئان دىنىنىڭ كىتابى « ئىنجىل » بولۇپ، « تەۋرات » ۋە « يېڭى ئەھد » نى ئۆز ئىچىگە ئالىدۇ، ئۇنى خىرىستىئان دىنىدا پەرۋەردىگارنىڭ ۋەھىيىسى دەپ بىلىدۇ، بۇ خىرىستىئان دىنىي ئېتىقادىنىڭ ئاساسدۇر. تارىخىي خاتىرىلەر-

جۇڭخۇا خرىستىئان جەمئىيىتى ئۈرۈمچى جۇڭخۇا خرىستىئان جەمئىيىتىگە ئۆزگەرتىلدى. ھازىر شىنجاڭدا خرىستىئان دىنىي پائالىيىتىگە قاتنىشىدىغانلار ئۈرۈمچى، سانجى، قۇمۇل، شىخەنزە، چۆچەك، غۇلجا قاتارلىق جايلاردىكى بەزى خەنزۇلار ئاممىسى، تەخمىنەن 40 مىڭدەك ئادەم. 1998 - يىلىنىڭ ئاخىرىدا پۈتۈن شىنجاڭدا تىزىمغا ئېلىنغان خرىستىئان چېركا. ۋى 24 بولۇپ، يىغىلىش نۇقتىلىرى 97، مىسسىئونېر ئىككى نەپەر، پىرېسبىتېر تۆت نەپەر، دىن يېتەكچىسى بىر نەپەر. كۆلىمى ۋە تەسىرى بىر قەدەر چوڭراق خرىستىئان چېركاۋى ئۈرۈمچى شەھىرى مىڭدىن كۆپ - سىدىكى چېركاۋ.

كاتولىك دىنى خرىستىئان دىنىنىڭ ئۈچ چوڭ مەزھىپىنىڭ بىرى. رىم كاتولىك دىنى دەپمۇ ئاتىلىدۇ. كاتولىك دىنى رىم كاتولىك دىنىنىڭ جۇڭگودىكى ئاتىلىشى. « شىنجاڭ رەسىملىك تەزكىرىسى » دە خاتىرىلەنشىچە، كاتولىك دىنى X ئەسىردىلا شىنجاڭغا كىرىشكە باشلىغان. 1882 - يىلى بېلگىيىلىك مىسسىئونېر شى تىەنجى (خەنزۇچە ئىسمى) سۈيىدۇڭدە (ھازىرقى قورغاس ناھىيىسىدە) كاتولىك چېركاۋى قۇرغان. 1885 - يىلى بېلگىيىلىك مىسسىئونېر لياڭ مىڭدى (خەنزۇچە ئىسمى) غۇلجا شەھىرىدە كاتولىك چېركاۋى قۇرغان. 1907 - يىلى فرانسىيىلىك مىسسىئونېر لېي جىخۇا (خەنزۇچە ئىسمى) دىخۇا (ئۈرۈمچى) گە كېلىپ، كىچىك جەنۇبىي قوۋۇقتىكى باش كۆچمىدىن ئۆي ئىجارىگە ئېلىپ كاتولىك چېركاۋى قۇرغان. لېي جىخۇانىڭ كەينىدىنلا گوللاندىيىلىك گاۋ رىشېڭ (خەنزۇچە ئىسمى) بۇ كاتولىك چېركاۋىنى تىنچلىق كۆچمىسى 178 - نومۇرلۇق قورۇغا، يەنى ھازىرقى كاتولىك چېركاۋىنىڭ ئورنىغا كۆچۈرگەن. 1922 - يىلىدىن كېيىن فرانسىيىلىك لېي مەندې (خەنزۇچە ئىسمى)، خاۋ بولياڭ (خەنزۇچە ئىسمى)، خالتېر قاتارلىق پوپلار مۇشۇ كاتولىك چېركاۋىدا دىنىي ئىشلارغا رىياسەتچىلىك قىلغان. شۇ چاغلاردا مۇرتلار 140 نەچچە ئادەم بولۇپ، خېھىيىلىكلەرنى ئاساس قىلاتتى. 1943 - يىلى لەنجۇ چېركاۋى تەۋەلىكى تەيىنلىگەن جۇڭگولۇق جالڭ بى شىنجاڭغا كېلىپ چېركاۋى تەۋەلىكىنىڭ ئېپىسكوپلۇقىنى ئۆتتى. 1949 - يىلى يازدا

گە ئاساسلانغاندا، ئەنگلىيە، فرانسىيە، شۋېتسارىيە، دانىيە قاتارلىق دۆلەتلەرنىڭ مىسسىئونېرلىرى ئىلگىرى - كېيىن بولۇپ، شىنجاڭغا كېلىپ بەزى جايلاردا دىن تارقاتقان. چىڭ سۇلالىسى گۇاڭشۈيىنىڭ 31 - يىلى (1905 - يىلى) ئەنگلىيىنىڭ جۇڭگونىڭ ئىچكى رايونلىرىدا دىن تارقىتىش جەمئىيىتىدىن خۇ جىيېدى (خەنزۇچە ئىسمى) دىخۇا (ئۈرۈمچى) گە كېلىپ دىن تارقىتىپ، دەسلەپتە شىمالىي چوڭ كۆچمىدا گوسپېل چېركاۋىنى قۇرۇپ، كېيىن كۇخۇ كۆچمىسى (ھازىرقى مەدەنىيەت يولى) غا يۆتكىگەن. ئۇزۇن ئۆت - مەي ئەنخۇيدىن بىر ما مۇجىيى (خەنزۇچە ئىسمى) دېگەن ئەنگلىيىلىك كېلىپ، خۇ جىيېدى بىلەن بىللە دىن تارقاتقان. 1945 - يىلى ئىچكى رايونلاردا دىن تارقىتىش جەمئىيىتىنىڭ ئەزاسى لى كەيخۇەن (جياڭ - خۇ نەنجىڭلىق، پوچتا - تېلېگراف تارمىقىنىڭ خىزمەتچىسى) خىزمىتى يۆتكىلىش سەۋەبى بىلەن ئايالى جەي مىڭشيا (جياڭخۇ تەيشىڭلىق) بىلەن كېلىپ شىنجاڭدا جۇڭخۇا خرىستىئان جەمئىيىتىنى قۇرۇپ، ھازىرقى مىڭدى كۆچمىدا بىر قورۇنى سېتىۋالغان، قورۇدا 34 ئېغىز بىر قەۋەتلىك ئۆيلەر بولۇپ، ئۇلار بىر قاتار رېمونت قىلدۇرغاندىن كېيىن، گوسپېل چېركاۋىنى قۇرۇپ، گېزىتكە خرىستىئان مۇرتلىرىنىڭ كېلىپ ئالاقىلىشىشىنى تەۋسىيە قىلىپ ئېلان چىقارغان. لى كەيخۇەن 1947 - يىلى كۇنىنىڭ ئەنگلىيەدىن كەلگەن چېركاۋىنىڭ مىسسىئونېرى فۇ ياڭي تەرىپىدىن مىسسىئونېر دەپ بېكىتىلگەندىن كېيىن، ئۆزىنىڭ پوچتا - تېلېگراف تارمىقىدىكى خىزمىتىدىن ئىستېپا بېرىپ، مەخسۇس شىنجاڭ جۇڭخۇا خرىستىئان جەمئىيىتىنىڭ ئىشلىرى بىلەن شۇغۇللىنىپ، 1955 - يىلى كېسەل بولۇپ ئۆلگەن. شىنجاڭ جۇڭخۇا خرىستىئان جەمئىيىتى جۇڭخۇا خەلق جۇمھۇرىيىتى قۇرۇلۇشىنىڭ ئالدى - كەينىدىكى شىنجاڭدا خرىستىئان دىنى جەھەتتە بىر قەدەر چوڭ تەسىر قوزغىغان تەشكىلات. جۇڭخۇا خەلق جۇمھۇرىيىتى قۇرۇلغاندىن كېيىن، چەت ئەللىك مىسسىئونېرلار شىنجاڭدىن كەتتى. شىنجاڭ جۇڭخۇا خرىستىئان جەمئىيىتىدىن باشقا، يەنە ئۈرۈمچى خرىستىئان جەمئىيىتى بار، كېيىنكىسى گوسپېل چېركاۋىنى ھازىرقى دېموكراتىيە يولى ئالغا كۆچمىسى 37 - نومۇرلۇق قورۇدا قۇرغان. 1980 - يىلى شىنجاڭ

بى ھەزرەت يولچىلىقى مەزھىپى دەپمۇ ئاتىلىدۇ. لىڭدى زامانىسىدا جاڭ جياۋ ئاسايىشلىق يولى مەزھىپىنى قۇرغان، بۇ بەش كۆرە گۈرۈچ يولچىلىقى مەزھىپى بىلەن ماسلاشقان، مىلادىيىنىڭ 184 - يىلى سېرىق ياغلىقلار قوزغىلىڭى بېسىقتۇرۇلغاندىن كېيىن، ئاسا- يىشلىق يولى مەزھىپى خەلق ئارىسىدا تارقىلىپ، ئەۋ. لىيىي ھەزرەت يولچىلىقى بىلەن يۇغۇرۇلۇپ كەتتى. بۇ ئىككى مەزھەپ لاۋزىنىڭ «يولچىلىق» تەلىماتىغا چوقۇنۇپ، «يولچىلىق» نى دىن نامى قىلىپ، «تويىن دىنى» (يولچىلىق دىنى) دەپ ئاتالدى. تويىن دىنىنىڭ ئاساسلىق ئېتىقاد قىلىدىغىنى «يولچىلىق» بولۇپ، بارلىق دىيانەت ۋە دىنىي ئەقىدىلەر يولچىلىق. تىن تەرەققىي قىلغان، «يولچىلىق» تا مەۋجۇد ئەمەس نەرسە يوق، ئۇ ھەممە نەرسىنى ئۆز ئىچىگە ئالغان، ئۇ بارلىق شەيئىلەرنىڭ مەنبەسى دەپ قارايدۇ. ئۇنىڭ ئاساسلىق كىتابى «يول ۋە پەزىلەت دەستۇرى». قو- چودىن قېزىۋېلىنغان دەپنە ئىشلىرى ۋە نەزىر - چىراغ- قا دائىر مەدەنىي يادىكارلىقلارنىڭ ئىسپاتلىشىچە، تو- يىن دىنى مىلادىيە ۷ ئەسىردىلا قوچودا تارقالغان. ئاساسەن ئىچكىرىدىن شىنجاڭغا كەلگەن لەشكەر - چې- رىكلەر، كۆچمەن ئاھالىلەر ۋە سودىگەرلەر ئارقىلىق تارقالغان. شىنجاڭدىمۇ پۈتۈن مەملىكەتكە ئوخشاشلا، جەنۇبىي ۋە شىمالىي سۇلالىلەر، تاڭ، سۇڭ، يۈەن سۇلالىلىرىنىڭ ھەرقايسى دەۋرلىرى ۋە مىڭ سۇلالىسى- نىڭ دەسلەپكى دەۋرلىرىدىكى تويىن دىنىنىڭ روناق تېپىپ تەرەققىي قىلىش باسقۇچى بولغان. تاڭ سۇلالى- سى دەۋرىدىكى لى جەمەتى خانلىقى ئۆزلىرىنى لاۋزى (لى ئېر) نىڭ ئەۋلادى دەپ، يولچىلىق بىرىنچى ئو- رۇندا، كۇڭزىچىلىق ئىككىنچى ئورۇندا، بۇددىزم ئو- چىنچى ئورۇندا دەپ رەتكە تۇرغۇزغان. قوچو رايونىدى- كى ھەممە شەھەردە خەنزۇلار ئولتۇراقلاشقان، تويىن دىنى شەكىللەندۈرگەن ئۆرپ - ئادەتلەر ئىچكى جايلار بىلەن ئاساسەن ئوخشىشىپ كېتىدۇ. ۋاقىتنىڭ ئۆتۈ- شىگە ئەگىشىپ شىنجاڭدىكى بۇددا دىنى بىلەن تويىن دىنى ئاسا ئارىسىدا يۇغۇرۇلۇپ كەتكەن. مىڭ سۇلالى- سىنىڭ ئوتتۇرىلىرىدىن كېيىن شىنجاڭدا تويىن دىنى تەدرىجىي خارابلاشقان. چىڭ سۇلالىسى شىنجاڭنى بىر- لىككە كەلتۈرگەندىن كېيىن، ئىچكىرىدىن زور تۈر- كۈملەپ لەشكەر - سانغۇنلار، ئاۋام - پۇقرالار، سودى-

دۈەن يۈك بىلەن خۇ مىڭشىنى شىنجاڭنىڭ دىنىي ئىشلىرىنى باشقۇرۇشقا ئەۋەتتى، دۈەن يۈك دىخۇا كاتو- لىك چېركاۋىنىڭ پويى بولدى. ھازىر شىنجاڭدىكى كاتولىك مۇرىتلىرى تەخمىنەن 4000 ئادەمگە يېتىدۇ، بۇلار ئاساسەن ئۈرۈمچى، قۇمۇل، شىخەنزە، سانجى، غۇلجا، چۆچەكلەرگە تارقالغان بولۇپ، خەنزۇ ئاممىسى توپلىشىپ ئولتۇراقلاشقان جايلاردا. تىزىملىككە ئاساس- لانغاندا 25 جايدا كاتولىك چېركاۋى، يىغىلىش نۇقتى- لىرى بار. كۆلىمى ۋە تەسىرى چوڭراق بولغىنى ئو- رۇمچىدىكى كاتولىك چېركاۋى.

پراۋوسلاۋىيە دىنى كەڭ مەنىدىكى خرىستى- ئان دىنىدىن بۆلۈنۈپ چىققان بىر مەزھەپ. 1054 - يىلى خرىستىئان دىنى غەربىي دىن ۋە شەرقىي دىنلارغا بۆلۈندى، غەربىي دىن ئۆزىنى رىم كاتولىك دىنى، يەنى كاتولىك دىنى دەپ ئاتىدى؛ شەرقىي دىن ئۆزىنى «ئور- تودوكسىيە»، يەنى پراۋوسلاۋىيە دىنى دەپ ئاتىدى. جۇڭگودىكى رۇسلار پراۋوسلاۋىيە دىنىغا ئېتىقاد قىل- دۇ. 1671 - يىلى پروۋوسلاۋىيە دىنى جۇڭگوغا كىر- دى. رۇسىيە «ئۆكتەبىر ئىنقىلابى» نىڭ ئالدى - كەپ- نىدە پراۋوسلاۋىيە دىنىغا ئېتىقاد قىلىدىغان بىر قىسىم رۇسلار شىنجاڭغا كېلىپ ئولتۇراقلاشتى. 1922 - يىلى شىنجاڭدا ھازىرقى ئۈرۈمچى، غۇلجا شەھىرىدە ۋە قورغاس ناھىيىسىدە پراۋوسلاۋىيە دىنىنىڭ ئۈچ چېركا- ۋى قۇرۇلدى. شىنجاڭدا ھازىر 9000 دىن ئارتۇق رۇس بار، ئۇلار ئاساسەن ئۈرۈمچى، ئىلى، چۆچەك قاتارلىق جايلارغا تارقالغان، دائىم پراۋوسلاۋىيە دىنى- نىڭ دىنىي پائالىيىتىگە قاتنىشىدىغانلار 100 نەچچىلا ئادەم. ئۈرۈمچى شەھىرىدە پراۋوسلاۋىيە دىنىنىڭ بىر چېركاۋى بولۇپ، ئورنى غالىبىيەت يولى يېڭى شەرقىي كوچىسىنىڭ 8 - نومۇرلۇق قورۇسىدا، ئىگىلىگەن يەر مەيدانى 290 كۋادرات مېتىر.

تويىن دىنى (يولچىلىق دىنى) جۇڭگونىڭ دەسلەپكى فېئوداللىق جەمئىيىتىدە شەكىللەنگەن «يولچىلىق» نى ئەڭ يۈكسەك ئېتىقاد قىلغان ئەنئەنى- ۋى دىن. شەرقىي خەن سۇلالىسى شۇندى يىللىرى (126 ~ 144 يىللىرى) دا جاڭ لىڭ بەش كۆرە گۈرۈچ يولچىلىقى مەزھىپىنى قۇرغان، بۇ يەنە ئەۋلىيا-

مۇخلىسلارنىڭ ئومۇمىي ئاتىلىشى. توپىنلار توپىنلىق يولىنى تۇتۇپ كامىل چىن يولچىلىقتىكى توپىن ۋە پۇقرا مۇخلىسلىق بىلەن ھەق بىر يولچىلىقتىكى توپىنلار دەپ ئىككىگە بۆلۈنىدۇ. توپىنلىق ئادەتتە شاگىرت تۇتۇپ ئۆگىتىش يولى بىلەن، ئالتە باسقۇچ، ئۈچ دەرىجە بويىچە تارقىتىلىدۇ. دىنىي ئىشلارغا پىشقان ۋە دىنىي ئەقىدىدە ئۈلگە بولالايدىغانلار، دەۋەتخانا تۈرىدە ئولتۇرىدىغانلار يېتەكچى توپىن دەپىلىدۇ. توپىن ئىبادەتخانىسىنى باشقۇرىدىغان توپىنلار بۇددا دىنىدىكىگە ئوخشاش باش شەيخ، باش راھىب، ئىبادەتخانا مۇتەۋەللىسى دەپىلىدۇ. توپىنلارنىڭ يەنە پەي تونلۇق، ئۇچار ئەۋلىيا، ئۇچار زات، سېرىق تاجلىق دېگەن ناملارمۇ بار، ئايال توپىنلارمۇ ئاياللار تاجى ياكى توپىن ئايال، راھىبە دەپ ئاتىلىدۇ.

گەرلەر شىنجاڭغا كىرگەن، شۇنىڭدىن باشلاپ توپىن دىنىمۇ گۈللىنىشكە باشلىغان. «شىنجاڭنىڭ رەسىملىك تەزكىرىسى» دە خاتىرىلىنىشىچە، چىڭ سۇلالىسىنىڭ ئاخىرلىرىدا شىنجاڭدا 283 نەپەر توپىن بار ئىكەن. چىڭ سۇلالىسى ئوردا ئاقسۆڭەكلىرىنىڭ قوللىشى ئارقىسىدا شىنجاڭنىڭ بەزى جايلىرىدا توپىن دىنى ئىبادەتخانىسى قۇرۇلغان. جۇڭخۇا خەلق جۇمھۇرىيىتى قۇرۇلۇشتىن ئاۋۋال، توپىن دىنى غارابلىشىشقا يۈزلەنگەن، بىراق ئۈرۈمچىدە يەنىلا بەلگىلىك تەسىرى بار. نۆۋەتتە شىنجاڭدا بىر توپىن دىنى ئىبادەتخانىسى، 300 نەپەر مۇرىتى بار بولۇپ، ئاساسەن ئۈرۈمچى ۋە سانجى شەھىرىگە مەركەزلەشكەن.

توپىن توپىن دىنىنىڭ ئەقىدىلىرىگە ئېتىقاد قىلىدىغان ھەمدە توپىنلىق كارامىتىنى ئۆگىنىۋاتقان

[Faint bleed-through text from the reverse side of the page, mostly illegible.]

سىياسى قانۇنچىلىق

10 - ئاينىڭ 1 - كۈنى شىنجاڭ ئۇيغۇر ئاپتونوم رايونى قۇرۇلغاندىن كېيىن، ج ك پ شىنجاڭ ئۇيغۇر ئاپتونوم رايونلۇق كومىتېتىنى قۇرۇلدى، شۇنىڭ بىلەن ج ك پ مەركىزىي كومىتېتى شىنجاڭ بىۋىروسى ئەمەلدىن قالدۇرۇلدى.

ج ك پ مەركىزىي كومىتېتى شىنجاڭ بىۋىروسىنىڭ جەنۇبىي شىنجاڭ رايونلۇق كومىتېتى جۇڭگو كوممۇنىستىك پارتىيىسىنىڭ جۇڭخۇا خەلق جۇمھۇرىيىتى قۇرۇلغان دەسلەپكى مەزگىلدىكى جەنۇبىي شىنجاڭ يەرلىك تەشكىلاتى. 1950 - يىلى 1 - ئايدا قۇرۇلغان قەشقەر رايونلۇق پارتكوم (ئۆلكە دەرىجىگە تەڭ) ج ك پ مەركىزىي كومىتېتى شىنجاڭ بىۋىروسىنىڭ رەھبەرلىكىدە بولدى، ئۇنىڭ قارمىقىدا قەشقەر، يەكەن، خوتەن ۋە ئاقسۇ يەرلىك پارتكوملار بولۇپ، ئورگىنى قەشقەر يېڭىشەھەر ناھىيە بازىرىدا بولدى (1954 - يىلى قەشقەر شەھىرىگە كۆچۈپ كەلدى). 1952 - يىلى 1 - ئايدا ج ك پ قەشقەر رايونلۇق كومىتېتى ج ك پ جەنۇبىي شىنجاڭ رايونلۇق كومىتېتى (جەنۇبىي شىنجاڭ رايونلۇق پارتكومى دېيىملىنىدۇ) گە ئۆزگەرتىلدى. 1954 - يىلى 7 - ئايدىن 10 - ئايغىچە ج ك پ قىزىلسۇ يەرلىك كومىتېتى جەنۇبىي شىنجاڭ رايونلۇق پارتكومىنىڭ رەھبەرلىكىدە بولدى. 1956 - يىلى 6 - ئاينىڭ 30 - كۈنى جەنۇبىي شىنجاڭ رايونلۇق پارتكوم ئەمەلدىن قالدۇرۇلۇپ، ئۇنىڭ قارمىقىدىكى تۆت يەرلىك پارتكوم ج ك پ شىنجاڭ ئۇيغۇر ئاپتونوم رايونلۇق كومىتېتىنىڭ بىۋاسىتە رەھبەرلىكىگە ئۆتتى.

ج ك پ مەركىزىي كومىتېتى شىنجاڭ بىۋىروسىنىڭ دىخۇا رايونلۇق كومىتېتى جۇڭگو كوممۇنىستىك پارتىيىسىنىڭ جۇڭخۇا خەلق جۇمھۇرىيىتى قۇرۇلغان دەسلەپكى مەزگىلدىكى دىخۇا (ھازىر - قى ئۈرۈمچى) يەرلىك تەشكىلاتى. 1951 - يىلى 1 - ئايدا قۇرۇلدى. ج ك پ دىخۇا رايونلۇق كومىتېتى (ئۆلكە دەرىجىگە تەڭ) ج ك پ شىمالىي شىنجاڭ

ج ك پ مەركىزىي كومىتېتى شىنجاڭ بىۋىروسى 1949 - يىلى 10 - ئايدىن 1955 - يىلى 9 - ئايغىچە جۇڭگو كوممۇنىستىك پارتىيىسىنىڭ شىنجاڭدىكى رەھبىرىي ئورگىنى. 1949 - يىلى 10 - ئاينىڭ 12 - كۈنى ج ك پ مەركىزىي كومىتېتى ج ك پ مەركىزىي كومىتېتى شىنجاڭ بىۋىروسىنى قۇرۇپ، شىنجاڭ ئۆلكىسىنىڭ پارتىيە رەھبىرىي ئورگىنى قىلىشنى قارار قىلدى. ۋاڭ جېن شۇجى، شۇ لىچىڭ مۇئاۋىن شۇجى، لويۇنغا، جالڭ شىيەنيۇ، راۋ-جېڭشى، ۋاڭ ئېنماۋ، گوپېڭ، زېڭ دى، دېڭ لىچۈن ئەزا بولدى. 1949 - يىلى 9 - ئاينىڭ 29 - كۈنى جۇڭگو خەلق ئازادلىق ئارمىيىسى 1 - دالا ئارمىيىسىنىڭ 1 - بىگتۈەنى ۋاڭ جېننىڭ قوماندانلىقىدا شىنجاڭغا كىردى، ج ك پ مەركىزىي كومىتېتى شىنجاڭ بىۋىروسىنى شۇنىڭ بىلەن شىنجاڭغا كىردى، ئۇنىڭ ئورگىنى دىخۇا شەھىرى (ھازىرقى ئۈرۈمچى شەھىرى) دە بولدى. 1950 - يىلى 1 - ئايدا ج ك پ مەركىزىي كومىتېتى شىنجاڭ بىۋىروسى دىخۇا رايونلۇق، قەشقەر رايونلۇق، ئالتاي رايونلۇق پارتكوملارنى ئايرىم - ئايرىم ھالدا تەسىس قىلدى. 1950 - يىلى 11 - ئاينىڭ 13 - كۈنى شىنجاڭ بىۋىروسىنىڭ شۇجى ۋە مۇئاۋىن شۇجىلىرىنىڭ نامى 1 -، 2 -، 3 - شۇجىلىققا ئۆزگەرتىلىپ، ۋاڭ جېن 1 - شۇجى، شۇ لىچىڭ 2 - شۇجى، جالڭ باڭيىڭ 3 - شۇجى بولدى. 1952 - يىلى 8 - ئايدا ۋاڭ ئېنماۋ 1 - شۇجى، شۇ لىچىڭ 2 - شۇجى، جالڭ باڭيىڭ 3 - شۇجى، سەيپىدىن ئەزىزى 4 - شۇجى بولدى. 1954 - يىلى 12 - ئايدا 1 -، 2 - مۇئاۋىن شۇجىلارنى كۆپەيتىپ تەسىس قىلىش قارار قىلىندى، گاۋ جىنچۈن 1 - مۇئاۋىن شۇجى، ۋۇ كەيجالڭ 2 - مۇئاۋىن شۇجى بولدى. ج ك پ مەركىزىي كومىتېتى شىنجاڭ بىۋىروسى ج ك پ مەركىزىي كومىتېتى غەربىي شىمال بىۋىروسىنىڭ رەھبەرلىكىدە بولدى. 1954 - يىلى 8 - ئايدا غەربىي شىمال بىۋىروسى ئەمەلدىن قالدۇرۇلغاندىن كېيىن، ج ك پ مەركىزىي كومىتېتىنىڭ بىۋاسىتە رەھبەرلىكىگە ئۆتتى. 1955 - يىلى

رېئىسەن ئاپتونوم رايونلۇق پارتكومنىڭ 2 - شۇجىسى بولدى، 1980 - يىلى 6 - ئايدا جاك شىگۇڭ ئاپتونوم رايونلۇق پارتكومنىڭ مەسلىھەتچىسى بولدى. خۇاڭ لويىن، لى جيايۇ، خەن جىنشاۋ ئاپتونوم رايونلۇق پارتكومنىڭ شۇجىسى بولدى. شۇ يىلى 12 - ئايدا گۇ جىڭشېڭ ئاپتونوم رايونلۇق پارتكومنىڭ 2 - شۇجىسى بولدى. 1981 - يىلى 10 - ئايدا ۋاڭ ئېنشاۋ ئاپتونوم رايونلۇق پارتكومنىڭ 1 - شۇجىسى بولدى. 1983 - يىلى 3 - ئايدا چى گو بىلەن جانابىل شۇجىسى بولدى. 1984 - يىلى 2 - ئايدا ج ك پ شىنجاڭ ئۇيغۇر ئاپتونوم رايونلۇق 3 - قۇرۇلتىيى ج ك پ شىنجاڭ ئۇيغۇر ئاپتونوم رايونلۇق 3 - نۆۋەتلىك كومىتېتىنى سايلاپ چىقتى، ۋاڭ ئېنشاۋ 1 - شۇجى، ئىسمائىل ئەھمەد، تۆمۈر داۋامەت، چى گو، لى جيايۇ ۋە جانابىل شۇجىسى بولدى. 1985 - يىلى 10 - ئايدا ئاپتونوم رايونلۇق پارتكومدا 1 - شۇجى قويۇلماي، شۇجى، مۇئاۋىن شۇجى ۋە دائىمىي كومىتېت ئەزاسلا قويۇلدى، سۇڭ خەنلىياڭ شۇجى، تۆمۈر داۋامەت، جانابىل لى شۇشەن، ھامىدىن نىياز، جاك سىشۇ مۇئاۋىن شۇجىسى بولدى. 1991 - يىلى 3 - ئايدا ج ك پ شىنجاڭ ئۇيغۇر ئاپتونوم رايونلۇق 4 - قۇرۇلتىيى ج ك پ شىنجاڭ ئۇيغۇر ئاپتونوم رايونلۇق 4 - نۆۋەتلىك كومىتېتىنى سايلاپ چىقتى، سۇڭ خەنلىياڭ شۇجىسى بولدى. 1994 - يىلى 9 - ئايدا ۋاڭ لېچۈن ئاپتونوم رايونلۇق پارتكومنىڭ مۇۋەققەت شۇجىسى بولدى. 1995 - يىلى 12 - ئايدا ۋاڭ لېچۈن ئاپتونوم رايونلۇق پارتكومنىڭ شۇجىسى بولدى. 1996 - يىلى 2 - ئايدا ج ك پ شىنجاڭ ئۇيغۇر ئاپتونوم رايونلۇق 5 - قۇرۇلتىيى ج ك پ شىنجاڭ ئۇيغۇر ئاپتونوم رايونلۇق 5 - نۆۋەتلىك كومىتېتىنى سايلاپ چىقتى، ۋاڭ لېچۈن شۇجى، ئابىلەت ئابدۇرېشىت، قەيۈم باھاۋۇدۇن، جاك ۋېنيۇ، جۇ شېڭتاۋ، ئەسقەت كەرىمباي مۇئاۋىن شۇجىسى بولدى. ھازىرقى ئاپپاراتلىرى: بەنگۇڭتىڭ، تەشكىلات بۆلۈمى، تەشۋىقات بۆلۈمى، بىرلىك سەپ بۆلۈمى، سىياسىي - قانۇن كومىتېتى، ئىنتىزام تەكشۈرۈش كومىتېتى، ئاپتونوم رايونغا بىۋاسىتە قاراشلىق ئورگانلار كومىتېتى، سىياسەت تەتقىقاتى ئىشخانىسى، پارتىيە تارىخى تەتقىقات ئىشخانىسى، كارخانا خىزمىتى كومىتېتى قاتارلىقلار (رەڭلىك قىس-تۇرما ۋاراقنىڭ 15 - بېتىگە قارالسۇن).

جۇڭگو كوممۇنىستىك پارتىيىسى شىنجاڭ ئۇيغۇر ئاپتونوم رايونلۇق مەسلىھەتچىلەر كۆمىتېتى جۇڭگو كوممۇنىستىك پارتىيىسى شىنجاڭ ئۇيغۇر ئاپتونوم رايونلۇق كومىتېتىنىڭ ياردەمچىسى ۋە

«مەدەنىيەت زور ئىنقىلابى» دا قۇرۇلغان شىنجاڭ ئۇيغۇر ئاپتونوم رايونلۇق ئىنقىلابىي كومىتېت ئاپتونوم رايوننىڭ پارتىيە، ھۆكۈمەت، مالىيە، مەدەنىيەت چوڭ ھوقۇقىنى بىر تۇتاش ئىگىلەپ، «بىر تۇتاش» رەھبەرلىكىنى يولغا قويدى. 1970 - يىلى 3 - ئاينىڭ 27 - كۈنى ج ك پ مەركىزىي كومىتېتى ئىنقىلابىي كومىتېت ئىچىدە پارتىيە يادرو گۇرۇپپىسى قۇرۇشنى قارار قىلدى، لۇڭ شۇجىن گۇرۇپپا باشلىقى، شياۋ سىمىڭ، سەيپىدىن ئەزىزى مۇئاۋىن گۇرۇپپا باشلىقى بولدى. 1971 - يىلى 5 - ئايدا ج ك پ شىنجاڭ ئۇيغۇر ئاپتونوم رايونلۇق 2 - قۇرۇلتىيى ج ك پ شىنجاڭ ئۇيغۇر ئاپتونوم رايونلۇق 2 - نۆۋەتلىك كومىتېتىنى سايلاپ چىقتى، لۇڭ شۇجىن 1 - شۇجى، سەيپىدىن ئەزىزى 2 - شۇجى، ساۋ سىمىڭ، سۇڭ جىخې، ليۇ شىڭ شۇجىسى بولدى. بۇ قۇرۇلتاينىڭ ئېچىلىشى ۋە يېڭى كومىتېتنىڭ مەيدانغا كېلىشى بىلەن، ئاپتونوم رايونىمىزدا پارتىيە رەھبەرلىكى رەسمىي ئەمەلگە كەلتۈرۈلدى. 1972 - يىلى 7 - ئاينىڭ 27 - كۈنى سەيپىدىن ئەزىزى ج ك پ شىنجاڭ ئۇيغۇر ئاپتونوم رايونلۇق كومىتېتىنىڭ مۇۋەققەت 1 - شۇجىسى بولدى، ساۋ سىمىڭ 2 - شۇجىسى، ليۇ شىڭ، سۇڭ جىخې، ئىسمائىل ئەھمەد، جاك شىگۇڭ، خې لىنجاۋ شۇجىسى بولدى. شۇ يىلى 12 - ئاينىڭ 29 - كۈنى ج ك پ مەركىزىي كومىتېتى لۇڭ شۇجىنى شىنجاڭدىكى پارتىيە، ھۆكۈمەت، ئارمىيە ئىچىدىكى بارلىق ۋەزىپىسىدىن قالدۇرۇشنى قارار قىلدى. 1973 - يىلى 6 - ئاينىڭ 3 - كۈنى سەيپىدىن ئەزىزى ج ك پ شىنجاڭ ئۇيغۇر ئاپتونوم رايونلۇق كومىتېتىنىڭ 1 - شۇجىسى، ياك يۇڭ 2 - شۇجىسى، ساۋ سىمىڭ 3 - شۇجىسى بولدى، ليۇ شىڭ، سۇڭ جىخې، ئىسمائىل ئەھمەد، جاك شىگۇڭ، خې لىنجاۋ شۇجىسى بولدى. 1977 - يىلى 7 - ئايدا ۋاڭ فېڭ ئاپتونوم رايونلۇق پارتكومنىڭ 2 - شۇجىسى بولدى، شۇ يىلى 9 - ئايدا ج ك پ مەركىزىي كومىتېتى ياك يۇڭنى بېيجىڭغا يۆتكەشنى قارار قىلدى، ليۇ جېن ئاپتونوم رايونلۇق پارتكومنىڭ 3 - شۇجىسى بولدى، خې لىنجاۋ شىنجاڭ ھەربىي رايونىغا يۆتكەلدى. 1977 - يىلى 12 - ئايدا ۋاڭ فېڭ ئاپتونوم رايونلۇق پارتكومنىڭ 1 - شۇجىسى بولدى، سەيپىدىن ئەزىزى شىنجاڭنىڭ پارتىيە، ھۆكۈمەت، ئارمىيە ئىچىدىكى بارلىق ۋەزىپىسىدىن قالدۇرۇلدى. 1978 - يىلى 3 - ئايدا ليۇ جېن ئاپتونوم رايونلۇق پارتكومنىڭ 2 - شۇجىسى، تۆمۈر داۋامەت شۇجىسى بولدى. شۇ يىلى 5 - ئايدا جۇ

پارتكوم بىلەن ج ك پ مەركىزىي كومىتېتى ئىنتىزام تەكشۈرۈش كومىتېتىنىڭ قوش رەھبەرلىكىدە بولىدۇ. شىنجاڭدىكى پارتىيىنىڭ ئىنتىزام تەكشۈرۈش ئاپپاراتلىرى كۆپ قېتىم ئۆزگەردى. 1950 - يىلى 6 - ئايدا ج ك پ مەركىزىي كومىتېتى شىنجاڭ بىيۇروسى ئىنتىزام تەكشۈرۈش كومىتېتىنى قۇردى. 1955 - يىلى 10 - ئايدا ج ك پ شىنجاڭ ئۇيغۇر ئاپتونوم رايونلۇق تەپتىش كومىتېتى قۇرۇلدى. «مەدەنىيەت زور ئىنقىلابى» دا ئاپتونوم رايوندىكى پارتىيىنىڭ ھەر دەرىجىلىك ئىنتىزام - تەپتىش ئاپپاراتلىرى خىزمەتتىن توختىدى. 1978 - يىلى 5 - ئايدا ئاپتونوم رايونلۇق پارتكوم ئىنتىزام - تەپتىش كومىتېتىنى ئەسلىگە كەلتۈردى. 1984 - يىلى 2 - ئايدا ج ك پ شىنجاڭ ئۇيغۇر ئاپتونوم رايونلۇق 3 - قۇرۇلتىيىدا پارتىيە نىزامنامىسى ۋە ج ك پ مەركىزىي كومىتېتى ئىنتىزام تەكشۈرۈش كومىتېتىنىڭ 1983 - يىلىدىكى 3 - نومۇرلۇق ھۆججىتىنىڭ روھىغا ئاساسەن، ئاپتونوم رايونلۇق پارتكوم ئىنتىزام - تەپتىش كومىتېتى ج ك پ شىنجاڭ ئۇيغۇر ئاپتونوم رايونلۇق ئىنتىزام تەكشۈرۈش كومىتېتىغا ئۆزگەرتىلدى. ج ك پ مەركىزىي كومىتېتى شىنجاڭ بىيۇروسى ۋە ئاپتونوم رايوندىكى پارتىيىنىڭ ئىنتىزام تەكشۈرۈش كومىتېتى (رې-ۋىزىيە كومىتېتى) نىڭ ئىلگىرىكى ئاساسلىق مەسئۇلىلىرى: ۋاڭ جېن (قوشۇمچە)، شۇ لىچىڭ (قوشۇمچە)، چەن جياڭ بايىڭ (قوشۇمچە)، راۋ جېڭشى، سەيدۇللا سەيبۇللايى، ۋۇ كەيجياڭ (قوشۇمچە)، لۈ جىيەنرېن (قوشۇمچە)، چى چىڭدې، جياڭ شىڭكۆك، شى گېڭ، جۇ شېڭتاۋ، خۇ جىيايەن. 1993 - يىلى 2 - ئايدا، ئاپتونوم رايونلۇق ئىنتىزام تەكشۈرۈش كومىتېتى بىلەن ئاپتونوم رايونلۇق مەمۇرىي تەپتىش نازارىتى بىرلىكتە ئىش بېجىرىدىغان بولدى.

ئاپتونوم رايونلۇق پارتكوم سىياسىي - قانۇن كومىتېتى - ج ك پ شىنجاڭ ئۇيغۇر ئاپتونوم رايونلۇق كومىتېتىنىڭ سىياسىي - قانۇن خىزمىتىگە مەسئۇل تارمىقى. ئۇنىڭ فۇنكسىيىسى ئاپتونوم رايونىمىزدا پارتىيىنىڭ سىياسىي - قانۇن خىزمىتىگە دائىر لۇشىيەن، قاڭجېن، سىياسەتلىرىنى ئىجرا قىلىش، ئاپتونوم رايونىمىزنىڭ سىياسىي - قانۇن خىزمىتىدە كىچىك - چوڭ مەسىلىلەرنى قارار قىلىش، ئاپتونوم رايونىمىزدىكى سىياسىي - قانۇن تارماقلىرىنىڭ خىزمىتىنى ماسلاشتۇرۇشتىن ئىبارەت. 1979 - يىلى 3 - ئايدا، پارتىيىنىڭ يېڭى دەۋرىدىكى سىياسىي -

مەسىلەتچىسى، جۇڭگو كوممۇنىستىك پارتىيىسى 12 - قۇرۇلتىيىنىڭ ئالاقىدار قارارلىرى ۋە پارتىيە نىزامنامىسىگە ئاساسەن قۇرۇلۇپ، ئاپتونوم رايونلۇق پارتىيە قۇرۇلتىيىدا سايلاپ چىقىلدى، ئاپتونوم رايونلۇق پارتكومنىڭ رەھبەرلىكىدە ئىشلىدى. ئاساسلىق ۋەزىپىسى ئاپتونوم رايوننىڭ چوڭ - كىچىك سىياسەتلىرىنى تۈزۈلۈش ۋە ئىجرا قىلىنىش ئەھۋالىنى تەكشۈرۈپ تەتقىق قىلىش ھەمدە تەكلىپ بېرىش، ئاپتونوم رايونلۇق پارتكوم ھاۋالە قىلغان مۇھىم ئىشلارنى بېجىرىشتىن ئىبارەت. 1983 - يىلى 3 - ئايدا بەي چىڭمىڭ ج ك پ شىنجاڭ ئۇيغۇر ئاپتونوم رايونلۇق مەسىلەتچىلەر كومىتېتىنىڭ مۇۋەققەت مۇدىرى بولدى. شۇ يىلى 4 - ئايدا شىۋىڭ خۇاڭ، خۇ لىياڭ، تۇرسۇن ئاتاۋۇللا مۇئاۋىن مۇدىرى بولدى. 1984 - يىلى 2 - ئايدا ج ك پ شىنجاڭ ئۇيغۇر ئاپتونوم رايونلۇق 3 - قۇرۇلتىيى ج ك پ شىنجاڭ ئۇيغۇر ئاپتونوم رايونلۇق مەسىلەتچىلەر كومىتېتىنىڭ 47 نەپەر ئەزاسىنى سايلاپ چىقتى. 2 - ئاينىڭ 22 - كۈنى ئاپتونوم رايونلۇق مەسىلەتچىلەر كومىتېتىنىڭ 1 - ئومۇمىي يىغىنى دائىمىي كومىتېت ئەزاسىدىن 11 نەپەرنى سايلاپ چىقتى، بەي چىڭمىڭ مۇدىر، شىۋىڭ خۇاڭ، تۇرسۇن ئاتاۋۇللا مۇئاۋىن مۇدىر بولدى. 1985 - يىلى 10 - ئايدا ج ك پ مەركىزىي كومىتېتى ئاپتونوم رايونلۇق مەسىلەتچىلەر كومىتېتىنىڭ رەھبەرلىك بەنزىسىنى تەشكىسلىدى، ۋاڭ ئېنماۋ مۇدىر، بەي چىڭمىڭ، چى گو، تۇرسۇن ئاتاۋۇللا، ۋاڭ جېنۋېن مۇئاۋىن مۇدىر بولدى. ئاپتونوم رايونلۇق مەسىلەتچىلەر كومىتېتىنىڭ 4 - ئومۇمىي يىغىنى 1991 - يىلى 3 - ئايدا مۇئاۋىن مۇدىر ۋە دائىمىي كومىتېت ئەزالىرىنى سايلاپ چىقتى، چىن شىڭفۇ مۇئاۋىن مۇدىر بولدى. پارتىيە 14 - قۇرۇلتىيىنىڭ ئالاقىدار قارارىغا ئاساسەن، 1994 - يىلى 1 - ئايدا ج ك پ شىنجاڭ ئۇيغۇر ئاپتونوم رايونلۇق كومىتېتىنىڭ 4 - نۆۋەتلىك كېڭەيتىلگەن 6 - ئومۇمىي يىغىنى ئاپتونوم رايونلۇق مەسىلەتچىلەر كومىتېتىنى ئەمدى قۇرماستىن توغرىسىدىكى قارارىنى ماقۇللىدى، شۇنىڭ بىلەن ئاپتونوم رايونلۇق مەسىلەتچىلەر كومىتېتى 1996 - يىلى 2 - ئايدا ئىش توختاتتى.

ئاپتونوم رايونلۇق پارتكوم ئىنتىزام تەكشۈرۈش كومىتېتى جۇڭگو كوممۇنىستىك پارتىيەسىنىڭ شىنجاڭ ئۇيغۇر ئاپتونوم رايونىدىكى ئىنتىزام تەكشۈرۈش ئورگىنى. ئاپتونوم رايونلۇق

قانۇن غىزىتىشكە بولغان رەھبەرلىكىنى كۈچەيتىش ئۈچۈن، ئاپتونوم رايونلۇق پارتكوم سىياسىي - قانۇن رەھبەرلىك گۇرۇپپىسى قۇردى. 1982 - يىلى 7 - ئايدا سىياسىي - قانۇن رەھبەرلىك گۇرۇپپىسى سىياسىي - قانۇن كومىتېتىغا ئۆزگەرتىلدى. سىياسىي - قانۇن كومىتېتىنىڭ شۇجىلىرى: تۆمۈر داۋامەت، ھامىدىن نىياز، بادەي، لى فېنخۇ، جۇ شېنخاۋ، جالڭ شىۈمىڭ.

جۇڭگو كوممۇنىستىك پارتىيىسى شىنجاڭ ھەربىي رايون كومىتېتى جۇڭگو كوممۇنىستىك پارتىيىسىنىڭ شىنجاڭدا تۇرۇشلۇق قىسىملىرىنىڭ رەھبىرى ئورگىنى. 1949 - يىلى 10 - ئايدا جۇڭگو خەلق ئازادلىق ئارمىيىسى 1 - دالا ئارمىيىسى 1 - بىڭتۇەننىڭ قوماندانى، قوشۇمچە سىياسىي كومىسسار رى ۋاڭ جېن بۇيرۇققا بىنائەن 2 - جۇن 4 -، 5 -، 6 - شى، 6 - جۇن (16 -، 17 - شى) نى باشلاپ شىنجاڭغا كىردى. شۇ يىلى 12 - ئاينىڭ 17 - كۈنى شىنجاڭ ھەربىي رايونى قۇرۇلدى، جۇڭگو خەلق ئازادلىق ئارمىيىسى 1 - دالا ئارمىيىسىنىڭ 1 - بىڭتۇەن پارتكومى شىنجاڭ ھەربىي رايونى پارتكومىنىڭ غىزىمەت ھوقۇقىنى ۋاكالىتەن يۈرگۈزدى، ۋاڭ جېن شۇجى بولدى، 1951 - يىلى 7 - ئايدا ج ك پ شىنجاڭ ھەربىي رايونى كومىتېتى رەسمىي قۇرۇلدى، ۋاڭ جېن شۇجى بولدى، بۇ غەربىي شىمال ھەربىي رايونى پارتكومىنىڭ رەھبەرلىكىدە بولۇپ، ئورگىنى دىخۇا شەھىرى (ھازىرقى ئۈرۈمچى شەھىرى) دە ئىدى. 1953 - يىلى 8 - ئايدا ۋاڭ ئېنماۋ شىنجاڭ ھەربىي رايونى پارتكومىنىڭ 1 - شۇجىسى بولدى. 1954 - يىلى 12 - ئايدا ۋە 1956 - يىلى 6 - ئايدا ج ك پ شىنجاڭ ھەربىي رايونىنىڭ 1 -، 2 - قۇرۇل تايلىرى ج ك پ شىنجاڭ ھەربىي رايونىنىڭ 1 - نۆۋەتلىك، 2 - نۆۋەتلىك كومىتېتلىرىنى سايلاپ چىقتى، ۋاڭ ئېنماۋ 1 - شۇجى، سەيپىدىن ئەزىزى 2 - شۇجى بولدى. 1958 - يىلى 5 - ئايدا گوپىڭ 3 - شۇجىلىققا تولۇقلاپ سايلاندى. 1960 - يىلى 3 - ئايدا ۋە 1965 - يىلى 11 - ئايدا ج ك پ شىنجاڭ ھەربىي رايونىنىڭ 3 -، 4 - قۇرۇلتايلىرى ج ك پ شىنجاڭ ھەربىي رايونىنىڭ 3 - نۆۋەتلىك ۋە 4 - نۆۋەتلىك كومىتېتلىرىنى سايلاپ چىقتى، ۋاڭ ئېنماۋ 1 - شۇجى، سەيپىدىن ئەزىزى 2 - شۇجى، گوپىڭ 3 - شۇجى بولدى. «مەدەنىيەت زور ئىنقىلابى» مەزگىلىدە، ج ك پ شىنجاڭ ھەربىي رايونىنىڭ 4 -

نۆۋەتلىك ۋە 5 - نۆۋەتلىك كومىتېتلىرى ئىلگىرى - ئاخىر بولۇپ غىزىمەت ھوقۇقىنى يۈرگۈزدى، ۋاڭ ئېنماۋ، لۇڭ شۇجېن، سەيپىدىن ئەزىزى ئىلگىرى - ئاخىر بولۇپ 1 - شۇجى بولدى. 1978 - يىلى 1 - ئايدا ج ك پ مەركىزىي كومىتېتى سەيپىدىن ئەزىزىنى شىنجاڭ ھەربىي رايونى پارتكومىنىڭ 1 - شۇجىلىقىدىن قالدۇرۇپ، ئاپتونوم رايونلۇق پارتكومنىڭ 1 - شۇجىسى ۋاڭ فېڭنىڭ شىنجاڭ ھەربىي رايونى پارتكومىنىڭ 1 - شۇجىلىقىنى قوشۇمچە ئۆتىشىنى قارار قىلدى. 1979 - يىلى 5 - ئايدا شىنجاڭ ھەربىي رايونى ئۈرۈمچى ھەربىي رايونى (چوڭ ھەربىي رايون دەرىجىلىك) غا ئۆزگەرتىلدى. پارتكومنىڭ نامىمۇ تەڭلا ئۆزگەرتىلدى. 1982 - يىلى 1 - ئايدا ج ك پ مەركىزىي كومىتېتى ئاپتونوم رايونلۇق پارتكومنىڭ 1 - شۇجىسى ۋاڭ ئېنماۋنىڭ ئۈرۈمچى ھەربىي رايونى پارتكومىنىڭ 1 - شۇجىلىقىنى قوشۇمچە ئۆتىشىنى قارار قىلدى. 1982 - يىلى 10 - ئايدا ج ك پ ئۈرۈمچى ھەربىي رايونىنىڭ 6 - قۇرۇلتىيى ج ك پ ئۈرۈمچى ھەربىي رايونىنىڭ 6 - نۆۋەتلىك كومىتېتىنى سايلاپ چىقتى، ۋاڭ ئېنماۋ 1 - شۇجى بولدى. 1985 - يىلى 6 - ئايدا ئۈرۈمچى ھەربىي رايونى بىلەن لەنجۇ ھەربىي رايونى قوشۇلۇپ لەنجۇ ھەربىي رايونى قۇرۇلدى؛ شۇنىڭ بىلەن بىرگە شىنجاڭ ھەربىي رايونى قۇرۇلۇپ، لەنجۇ ھەربىي رايونىغا قارايدىغان بولدى، ۋاڭ ئېنماۋ شىنجاڭ ھەربىي رايونى پارتكومىنىڭ 1 - شۇجىسى بولدى. 1986 - يىلى 3 - ئايدا ئاپتونوم رايونلۇق پارتكومنىڭ شۇجىسى سۇڭ خەنلىياڭ شىنجاڭ ھەربىي رايونى پارتكومىنىڭ 1 - شۇجىلىقىنى قوشۇمچە ئۆتتى. 1996 - يىلى 1 - ئايدا ئاپتونوم رايونلۇق پارتكومنىڭ شۇجىسى ۋاڭ لېچۈەن شىنجاڭ ھەربىي رايونى پارتكومىنىڭ 1 - شۇجىسى بولدى.

جۇڭگو كوممۇنىستىك پارتىيىسىنىڭ ئىلى قازاق ئاپتونوم ئوبلاستلىق كومىتېتى جۇڭگو كوممۇنىستىك پارتىيىسىنىڭ يەرلىك تەشكىلاتى. 1955 - يىلى 3 - ئايدا قۇرۇلغان. قارىمىقىدا تارباغاتاي، ئالتاي يەرلىك كومىتېتلىرى ۋە سابىق ئىلى يەرلىك پارتكومغا قاراشلىق 10 ناھىيىلىك (شەھەرلىك) پارتكوم بار ئىدى ھەمدە ج ك پ مەركىزىي كومىتېتى شىنجاڭ بىيوروسى (كېيىن ئاپتونوم رايونلۇق پارتكومغا ئۆزگەرتىلدى) نىڭ ھاۋالىسى بويىچە، ج ك پ بورتالا يەرلىك كومىتېتىنىڭ غىزىمەت رەھبەرلىك قىلغانىدى، ئورگىنى غۇلجا شەھىرىدە ئىدى. 1955 - يىلى

ۋىلايەتلىك پارتكوملىرى يەنە ئىلى قازاق ئاپتونوم ئوبلاستلىق پارتكومنىڭ رەھبەرلىكىگە ئۆتتى. 2001 - يىلى ئەتىيازدا ئىلى ۋىلايىتىنىڭ تۈزۈلمىسى ئەمەلدىن قالدۇرۇلۇپ، ئۇنىڭ قارمىقىدىكى سەككىز ناھىيەلىك، بىر شەھەرلىك پارتكوم ئىلى قازاق ئاپتونوم ئوبلاستلىق پارتكومنىڭ رەھبەرلىكىگە ئۆتتى.

جۇڭگو كوممۇنىستىك پارتىيىسى بايىنغولىن موڭغۇل ئاپتونوم ئوبلاستلىق كومىتېتى جۇڭگو كوممۇنىستىك پارتىيىسىنىڭ يەرلىك تەشكىلاتى. 1950 - يىلى 3 - ئايدا، ج ك پ مەركىزىي كومىتېتى شىنجاڭ بىۋىروسى ج ك پ يەنجى يەرلىك كومىتېتىنى قۇرغان، ئۇ دىخۇا رايونلۇق پارتكومنىڭ رەھبەرلىكىدە بولغان، قارمىقىدا يەنجى، خېجىڭ، خوشۇت، كورلا، بۈگۈر، لوپنۇر، چەرچەن، چاقىلىق قاتارلىق سەككىز ناھىيەلىك پارتكوم بار ئىدى. 1952 - يىلى 2 - ئايدا دىخۇا رايونلۇق پارتكوم ئەمەلدىن قالدۇرۇلغاندىن كېيىن، يەنجى يەرلىك پارتكوم ج ك پ مەركىزىي كومىتېتى شىنجاڭ بىۋىروسىنىڭ بىۋاسىتە رەھبەرلىكىدە بولغان، يەرلىك پارتكوم ئورگىنى يەنجى بازىرىدا ئىدى. 1954 - يىلى 6 - ئايدا يەنجى ۋىلايىتى ئەمەلدىن قالدۇرۇلۇپ، بايىنغولىن موڭغۇل ئاپتونوم ئوبلاستلىق كومىتېتى قۇرۇلدى؛ ج ك پ يەنجى يەرلىك كومىتېتىمۇ شۇنىڭ بىلەن ئەمەلدىن قالدۇرۇلۇپ، ج ك پ بايىنغولىن يەرلىك كومىتېتى ۋە ج ك پ كورلا يەرلىك كومىتېتى قۇرۇلدى. 1955 - يىلى 6 - ئايدا بايىنغولىن ۋىلايىتى بايىنغولىن موڭغۇل ئاپتونوم ئوبلاستىغا ئۆزگەرتىلدى، بايىنغولىن يەرلىك پارتكومنىڭ نامىمۇ بايىنغولىن موڭغۇل ئاپتونوم ئوبلاستلىق پارتكومغا ئۆزگەرتىلىپ، ج ك پ مەركىزىي كومىتېتى شىنجاڭ بىۋىروسى (كېيىن ئاپتونوم رايونلۇق پارتكومغا ئۆزگەرتىلدى) نىڭ رەھبەرلىكىدە بولدى، قارمىقىدا يەنجى، خېجىڭ، خوشۇت قاتارلىق ئۈچ ناھىيەلىك پارتكوم بولدى، ئوبلاستلىق پارتكوم ئورگىنى يەنجى بازىرىدا ئىدى. كورلا يەرلىك پارتكومى 1954 - يىلى 9 - ئايدا قۇرۇلۇپ، ج ك پ مەركىزىي كومىتېتى شىنجاڭ بىۋىروسىنىڭ رەھبەرلىكىدە بولدى، قارمىقىدا كورلا، بۈگۈر، لوپنۇر، چەرچەن، چاقىلىق قاتارلىق بەش ناھىيەلىك پارتكوم بولدى، يەرلىك پارتكوم ئورگىنى كورلا بازىرىدا ئىدى. 1957 - يىلى 1 - ئايدا كورلا يەرلىك پارتكومى ئەمەلدىن قالدۇرۇلۇپ، بايىنغولىن موڭغۇل ئاپتونوم ئوبلاستلىق پارتكومغا قوشۇۋېتىلدى، قارمىقىدا يەنجى، خېجىڭ، خوشۇت، كور-

10 - ئاينىڭ 1 - كۈنىدىن ئىلگىرى، ئىلى رايونلۇق پارتكوم دېيىلىپ، ج ك پ مەركىزىي كومىتېتى شىنجاڭ بىۋىروسىنىڭ رەھبەرلىكىدە بولغان؛ كېيىن ئوبلاستلىق پارتكوم دېيىلىپ، ج ك پ شىنجاڭ ئۇيغۇر ئاپتونوم رايونلۇق كومىتېتىنىڭ رەھبەرلىكىدە بولدى. «مەدەنىيەت زور ئىنقىلابى» مەزگىلىدە، ج ك پ ئىلى رايونلۇق كومىتېتى، ج ك پ ئىلى قازاق ئاپتونوم ئوبلاستلىق ئىنقىلابىي كومىتېتى يادرو گۇرۇپپىسى ۋە ج ك پ ئىلى قازاق ئاپتونوم ئوبلاستلىق كومىتېتى ئىلگىرى - ئاخىر بولۇپ غىزەت ھوقۇقىنى يۈرگۈزدى. ئوبلاستلىق پارتكوم رەھبىرى ئورگىنى 1966 - يىلى 5 - ئايدىن 1975 - يىلى 9 - ئايغىچە غۇلجا شەھىرىدە ئىدى، 1975 - يىلى 9 - ئايدا كۈيتۈن شەھىرىگە كۆچۈپ باردى. 1969 - يىلى 5 - ئايدا قۇرۇلغان ئىلى قازاق ئاپتونوم ئوبلاستلىق ئىنقىلابىي كومىتېتى، 1970 - يىلى 1 - ئايدا قۇرۇلغان ج ك پ ئىلى قازاق ئاپتونوم ئوبلاستلىق ئىنقىلابىي كومىتېتى يادرو گۇرۇپپىسى، 1971 - يىلى 1 - ئايدا سايلاپ چىقىلغان ج ك پ ئىلى قازاق ئاپتونوم ئوبلاستلىق 1 - نۆۋەتلىك كومىتېتى سابىق ئىلى يەرلىك پارتكومغا بىۋاسىتە قارايدىغان سەككىز ناھىيەلىك پارتكوم ۋە بىر شەھەرلىك پارتكومغا رەھبەرلىك قىلاتتى. 1975 - يىلى 9 - ئايدا ئىلى قازاق ئاپتونوم ئوبلاستى ئەسلىگە كەلدى. شۇنىڭ بىلەن بىرگە ئىلى ۋىلايىتىنىڭ تۈزۈلمىسى ئەسلىگە كېلىپ، سابىق ئاپتونوم ئوبلاستقا بىۋاسىتە قاراشلىق سەككىز ناھىيە، بىر شەھەر ئۇنىڭ باشقۇرۇش تەۋەلىكىگە ئۆتتى؛ كۈيتۈن شەھىرى (ناھىيە دەرىجىلىك) قۇرۇلۇپ، ئىلى قازاق ئاپتونوم ئوبلاستىغا بىۋاسىتە قارايدىغان بولدى. شۇنىڭدىن ئېتىبارەن، ئىلى قازاق ئاپتونوم ئوبلاستلىق پارتكوم قارمىقىدا يەنە ئىلى، تارباغاتاي، ئالتاي ۋىلايەتلىك پارتكوملىرى ۋە كۈيتۈن شەھەرلىك پارتكومى بولدى. 1979 - يىلى 9 - ئايدا ئىلى قازاق ئاپتونوم ئوبلاستلىق پارتكوم ئورگىنى كۈيتۈن شەھىرىدىن غۇلجا شەھىرىگە كۆچۈپ باردى، شۇنىڭ بىلەن بىرگە ئىلى ۋىلايىتىنىڭ تۈزۈلمىسى ئەمەلدىن قالدۇرۇلۇپ، ئۇنىڭ قارمىقىدىكى سەككىز ناھىيەلىك ۋە بىر شەھەرلىك پارتكومغا ئىلى قازاق ئاپتونوم ئوبلاستلىق پارتكوم بىۋاسىتە رەھبەرلىك قىلىدىغان بولدى، تارباغاتاي، ئالتاي ۋىلايىتىدىكى پارتكوملارغا ئاپتونوم رايونلۇق پارتكوم رەھبەرلىك قىلىدىغان بولدى. 1984 - يىلى 9 - ئايدا ئىلى ۋىلايىتىنىڭ تۈزۈلمىسى ئەسلىگە كەلتۈرۈلدى، شۇنىڭ بىلەن ئىلى، تارباغاتاي، ئالتاي

ئېتىبارەن، سانجى ئوبلاستلىق پارتكوم سانجى، فۇكاڭ، سىچۈەن قاتارلىق ئۈچ شەھەرلىك پارتكوم ۋە مورى قازاق ئاپتونوم ناھىيىسى، گۈچۈڭ، جىسار، قۇتۇبى، ماناس قاتارلىق بەش ناھىيىلىك پارتكومغا رەھبەرلىك قىلىدىغان بولدى. ئوبلاستلىق پارتكوم ئورگىنى سانجى شەھىرىدە.

جۇڭگو كوممۇنىستىك پارتىيىسى بورتالا موڭغۇل ئاپتونوم ئوبلاستلىق كومىتېتى جۇڭگو كوممۇنىستىك پارتىيىسىنىڭ يەرلىك تەشكىلاتى، 1954 - يىلى 9 - ئايدا ج ك پ بورتالا يەرلىك كومىتېتى قۇرۇلۇپ، ج ك پ مەركىزىي كومىتېتى شىنجاڭ بىيۇروسىنىڭ رەھبەرلىكىدە ئىدى، قارىمىقىدا بورتالا، جىڭ، ئارشاڭ ناھىيىلىك پارتكوملار بار ئىدى، يەرلىك پارتكوم ئورگىنى بورتالا بازىرىدا ئىدى. 1954 - يىلى 7 - ئاينىڭ 13 - كۈنى بورتالا موڭغۇل ئاپتونوم ئوبلاستى قۇرۇلدى. 1955 - يىلى 3 - ئايدا ج ك پ مەركىزىي كومىتېتى شىنجاڭ بىيۇروسى بورتالا يەرلىك پارتكومنىڭ كۈندىلىك خىزمەتلىرىگە ئىلى را. يوللۇق پارتكومنىڭ ۋاكالەتەن رەھبەرلىك قىلىشىنى قارار قىلدى. 1956 - يىلى 10 - ئايدا ج ك پ بورتالا يەرلىك كومىتېتىنىڭ نامى ج ك پ بورتالا موڭغۇل ئاپتونوم ئوبلاستلىق كومىتېتىغا ئۆزگەرتىلىپ، ئاپتونوم رايونلۇق پارتكومنىڭ رەھبەرلىكىگە ئۆتتى. 1985 - يىلى 9 - ئايدا بورتالا ناھىيىسى ئەمەلدىن قالدۇرۇلۇپ، بورتالا شەھىرى قۇرۇلغاندا، ناھىيىلىك پارتكومنىڭ نامى شەھەرلىك پارتكومغا ئۆزگەرتىلدى. شۇنىڭدىن ئېتىبارەن، بورتالا موڭغۇل ئاپتونوم ئوبلاستلىق پارتكوم بورتالا شەھەرلىك پارتكوم، جىڭ ۋە ئارشاڭ ناھىيىلىك پارتكوملارغا رەھبەرلىك قىلىۋاتىدۇ. ئوبلاستلىق پارتكوم ئورگىنى بورتالا شەھىرىدە.

جۇڭگو كوممۇنىستىك پارتىيىسى قىزىلسۇ قىرغىز ئاپتونوم ئوبلاستلىق كومىتېتى جۇڭگو كوممۇنىستىك پارتىيىسىنىڭ يەرلىك تەشكىلاتى. 1954 - يىلى 7 - ئاينىڭ 14 - كۈنى ج ك پ قىزىلسۇ قىرغىز يەرلىك كومىتېتى قۇرۇلۇپ، جەنۇبىي شىنجاڭ رايونلۇق پارتكومنىڭ رەھبەرلىكىدە بولغان، قارىمىقىدا ئاتۇش، ئاقسۇ (1955 - يىلى 1 - ئايدا ناھىيە قۇرۇلغان)، ئۇلۇغچات، ئاقچى ناھىيىلىك پارتكوملار بار ئىدى. 1954 - يىلى 10 - ئايدا قىزىلسۇ قىرغىز ئاپتونوم ئوبلاستى قۇرۇلۇپ، قىزىلسۇ

لا، بۈگۈر، لوپنۇر، چەرچەن، چاقىلىق قاتارلىق سەككىز ناھىيىلىك پارتكوم بولدى. 1960 - يىلى 12 - ئايدا ئوبلاستلىق پارتكوم ئورگىنى يەنجى بازىرىدىن كورلا بازىرىغا كۆچۈپ كەلدى. 1971 - يىلى 4 - ئايدا باغراش ناھىيىسى بايىنغولىن موڭغۇل ئاپتونوم ئوبلاستىنىڭ باشقۇرۇش تەۋەلىكىگە ئۆتكۈزۈپ بېرىلىپ، باغراش ناھىيىلىك پارتكومغا ئوبلاستلىق پارتكوم رەھبەرلىك قىلىدىغان بولدى. 1979 - يىلى 6 - ئايدا كورلا شەھىرى قۇرۇلغاندىن كېيىن، كورلا ناھىيىسى ئەمەلدىن قالدۇرۇلۇپ، كورلا ناھىيىلىك پارتكومنىڭ نامى شەھەرلىك پارتكومغا ئۆزگەرتىلدى. شۇنىڭدىن ئېتىبارەن، بايىنغولىن موڭغۇل ئاپتونوم ئوبلاستلىق پارتكوم قارىمىقىدا كورلا شەھەرلىك پارتكوم ۋە بۈگۈر، چاقىلىق، چەرچەن، يەنجى خۇيزۇ ئاپتونوم ناھىيىسى، خېجىڭ، خوشۇت، باغراش قاتارلىق سەككىز ناھىيىلىك پارتكوم بولدى. ئوبلاستلىق پارتكوم ئورگىنى كورلا شەھىرىدە.

جۇڭگو كوممۇنىستىك پارتىيىسى سانجى خۇيزۇ ئاپتونوم ئوبلاستلىق كومىتېتى جۇڭگو كوممۇنىستىك پارتىيىسىنىڭ يەرلىك تەشكىلاتى، 1954 - يىلى 10 - ئايدا سانجى ۋىلايىتى قۇرۇلغان. ج ك پ سانجى يەرلىك كومىتېتى ج ك پ مەركىزىي كومىتېتى شىنجاڭ بىيۇروسىنىڭ رەھبەرلىكىدە ئىدى، قارىمىقىدا ئۈرۈمچى، سىچۈەن، سانجى قاتارلىق ئۈچ ناھىيىلىك پارتكوم بار ئىدى. يەرلىك پارتكوم ئورگىنى سانجى ناھىيە بازىرىدا ئىدى. 1955 - يىلى 3 - ئايدا سانجى ۋىلايىتىدە سانجى خۇيزۇ ئاپتونوم ئوبلاستى قۇرۇلغاندا، سانجى يەرلىك پارتكومنىڭ نامى سانجى خۇيزۇ ئاپتونوم ئوبلاستلىق پارتكومغا ئۆزگەرتىلدى. 1958 - يىلى 5 - ئايدا ج ك پ ئۈرۈمچى يەرلىك كومىتېتى ئەمەلدىن قالدۇرۇلۇپ، قارىمىقىدىكى مورى، گۈچۈڭ، جىسار، فۇكاڭ، قۇتۇبى، ماناس قاتارلىق ئالتە ناھىيىلىك پارتكوم سانجى خۇيزۇ ئاپتونوم ئوبلاستلىق پارتكومنىڭ رەھبەرلىكىگە ئۆتكۈزۈپ بېرىلدى. 1959 - يىلى 11 - ئايدا ئۈرۈمچى ناھىيىلىك پارتكوم ئۈرۈمچى شەھەرلىك پارتكومنىڭ رەھبەرلىكىگە ئۆتكۈزۈپ بېرىلدى. 1983 - يىلى 7 - ئايدا، 1992 - يىلى 12 - ئايدا ۋە 1966 - يىلى 12 - ئايدا سانجى ناھىيىسى، فۇكاڭ ناھىيىسى، سىچۈەن ناھىيىسى ئىلگىرى - كېيىن ئەمەلدىن قالدۇرۇلۇپ، شەھەر بولۇپ قۇرۇلغاندا، ناھىيىلىك پارتكوملارنىڭ نامى شەھەرلىك پارتكوملارغا ئۆزگەرتىلدى. شۇنىڭدىن

رايونلۇق پارتكوم، يېڭى شەھەر رايونلۇق پارتكوم، شىمكو رايونلۇق پارتكوم، تۇدۇڭخابا رايونلۇق پارتكوم، دۇڭشەن رايونلۇق پارتكوم، نەشەن رايونلۇق پارتكوم ۋە ئۈرۈمچى ناھىيىلىك پارتكوم بار. شەھەر-لىك پارتكوم ئورگىنى ئۈرۈمچى شەھىرى نۇرلۇق يولى 30 - نومۇرلۇق قورۇدا.

جۇڭگو كوممۇنىستىك پارتىيىسى قەشقەر ۋىلايەتلىك كومىتېتى جۇڭگو كوممۇنىستىك پارتىيىسىنىڭ يەرلىك تەشكىلاتى. 1950 - يىلى 3 - ئايدا قۇرۇلغان. ج ك پ جەنۇبىي شىنجاڭ رايونلۇق كومىتېتىنىڭ رەھبەرلىكىدە بولغان، قارىمىقىدا يېڭى-شەھەر، كۈنەشەھەر، يوپۇرغا، پەيزىۋات، مارالبېشى، يېڭىسار، سارقول (ھازىرقى تاشقورغان)، ئاتۇش، ئۈلۈغچات قاتارلىق توققۇز ناھىيىلىك پارتكوم بولغان، يەرلىك پارتكوم ئورگىنى يېڭىشەھەر ناھىيە بازىرىدا ئىدى. 1952 - يىلى 5 - ئايدا يەرلىك پارتكوم ئورگىنى قەشقەر شەھىرىگە كۆچۈپ كىرگەن. 1954 - يىلى 6 - ئايدا قەشقەر يەرلىك پارتكوم ئەمەلدىن قالدۇرۇلدى. 1956 - يىلى 6 - ئايدا جەنۇبىي شىنجاڭ رايونلۇق پارتكوم ئەمەلدىن قالدۇرۇلدى؛ 7 - ئايدا قەشقەر يەرلىك پارتكوم قۇرۇلۇپ، ئاپتونوم رايونلۇق پارتكومنىڭ رەھبەرلىكىدە بولدى. 1956 - يىلى 6 - ئايدا يەكەن يەرلىك پارتكوم ئەمەلدىن قالدۇرۇلۇپ، قارىمىقىدىكى تۆت ناھىيىلىك پارتكوم قەشقەر يەرلىك پارتكومنىڭ رەھبەرلىكىگە ئۆتكۈزۈپ بېرىلدى. شۇ چاغدا قەشقەر يەرلىك پارتكومنىڭ قارىمىقىدا يېڭىشەھەر، كۈنەشەھەر، يوپۇرغا، پەيزىۋات، مارالبېشى، يېڭىسار، يەكەن، پوسكام، قاغىلىق، مەكىت، تاشقورغان قاتارلىق 11 ناھىيىلىك پارتكوم ۋە قەشقەر شەھەر-لىك پارتكوم بار ئىدى. 1977 - يىلى 1 - ئايدا پەيزىۋات ناھىيىلىك پارتكوم ج ك پ قىزىلسۇ قىرغىز ئاپتونوم ئوبلاستلىق كومىتېتىنىڭ رەھبەرلىكىگە ئۆتكۈزۈپ بېرىلدى. ئاقتۇ ناھىيىلىك پارتكوم قەشقەر ۋىلايەتلىك پارتكومنىڭ رەھبەرلىكىگە ئۆتكۈزۈپ بېرىلدى. 1980 - يىلى 7 - ئايدا ئاقتۇ ناھىيىسى بىلەن پەيزىۋات ناھىيىسىنىڭ 1977 - يىلى 1 - ئايدىن بۇرۇنقى تەۋەلىك مۇناسىۋىتى ئەسلىگە كەلتۈرۈلدى. ھازىرقى قەشقەر ۋىلايەتلىك پارتكومنىڭ قارىمىقىدا بىر شەھەرلىك پارتكوم ۋە 11 ناھىيىلىك پارتكوم بار، ئۇ ئاپتونوم رايونىمىز بويىچە قارىمىقىدىكى ناھىيىلىك ۋە شەھەرلىك پارتكوم سانى ئەڭ كۆپ بولغان ۋىلايەتلىك پارتكوم ھېسابلىنىدۇ. ۋىلايەتلىك پارتكوم ئورگىنى

يەرلىك پارتكوم ج ك پ قىزىلسۇ قىرغىز ئاپتونوم ئوبلاستلىق كومىتېتىغا ئۆزگەرتىلدى. 1986 - يىلى 6 - ئايدا ئاتۇش ناھىيىسى ئەمەلدىن قالدۇرۇلۇپ، ئاتۇش شەھىرى قۇرۇلغاندا، ئاتۇش ناھىيىلىك پارتكومنىڭ نامى ئاتۇش شەھەرلىك پارتكوم (ناھىيە دەرىجىلىك) غا ئۆزگەرتىلدى. قىزىلسۇ قىرغىز ئاپتونوم ئوبلاستلىق پارتكوم قارىمىقىدا ئاتۇش شەھەرلىك پارتكوم، ئاقتۇ، ئاقچى ۋە ئۈلۈغچات ناھىيىلىك پارتكوملار بار. ئوبلاستلىق پارتكوم ئورگىنى ئاتۇش شەھىرىدە.

جۇڭگو كوممۇنىستىك پارتىيىسى ئۈرۈمچى شەھەرلىك كومىتېتى جۇڭگو كوممۇنىستىك پارتىيىسىنىڭ يەرلىك تەشكىلاتى. 1949 - يىلى 12 - ئاينىڭ 11 - كۈنى ج ك پ دىخۇا (ھازىرقى ئۈرۈمچى) شەھەرلىك كومىتېتى قۇرۇلۇپ، ج ك پ مەركىزىي كومىتېتى شىنجاڭ مۇزىكومنىڭ رەھبەرلىكىدە بولغان. 1954 - يىلى 2 - ئايدا دىخۇا شەھىرىنىڭ نامى ئۈرۈمچى شەھىرىگە ئۆزگەرتىلگەندە ج ك پ دىخۇا شەھەرلىك پارتكومنىڭ نامىمۇ ئۈرۈمچى شەھەرلىك پارتكومغا ئۆزگەرتىلدى. 1959 - يىلى 11 - ئايدا



ج ك پ ئۈرۈمچى شەھەرلىك كومىتېتى ئۈرۈمچى ناھىيىسى سانجى خۇيزۇ ئاپتونوم ئوبلاستىدىن ئۈرۈمچى شەھىرىنىڭ باشقۇرۇش تەۋەلىكىگە ئۆتكۈزۈپ بېرىلدى. 1969 - يىلى 9 - ئايدا تۇرپان ناھىيىسى بىلەن توقسۇن ناھىيىسى ئۈرۈمچى شەھىرىنىڭ باشقۇرۇش تەۋەلىكىگە ئۆتكۈزۈپ بېرىلدى. 1971 - يىلى 6 - ئايدا ئۈرۈمچى شەھىرىدە نەشەن رايونى قۇرۇلدى. 1975 - يىلى 7 - ئايدا تۇرپان ناھىيىسى بىلەن توقسۇن ناھىيىسى يەنە يېڭى قۇرۇلغان تۇرپان ۋىلايەتلىك پارتكومنىڭ رەھبەرلىكىگە ئۆتكۈزۈپ بېرىلدى. ھازىرقى ئۈرۈمچى شەھەرلىك پارتكومنىڭ قارىمىقىدا تىيانشان رايونلۇق پارتكوم، سايبۇاغ

قەشقەر شەھىرىدە.

ئاقسۇ يەرلىك پارتكومنىڭ رەھبەرلىكىدە بولغان. 1953 - يىلى 6 - ئايدا كۇچا مەركىزىي ناھىيىلىك پارتكوم ئەمەلدىن قالدۇرۇلغان. 1954 - يىلى 7 - ئايدا ئاقچى ناھىيىلىك پارتكوم قىزىلسۇ يەرلىك پارتكومنىڭ رەھبەرلىكىگە ئۆتكۈزۈپ بېرىلگەن. 1956 - يىلى 6 - ئايدا جەنۇبىي شىنجاڭ رايونلۇق پارتكوم ئەمەلدىن قالدۇرۇلغاندا، ئاقسۇ ۋىلايەتلىك پارتكوم ئايدىن تونوم رايونلۇق پارتكومنىڭ رەھبەرلىكىگە ئۆتتى. 1983 - يىلى 8 - ئايدا ئاقسۇ ناھىيىسى ئەمەلدىن قالدۇرۇلۇپ، ئاقسۇ شەھىرى قۇرۇلغاندا، ئاقسۇ ناھىيىسى يىلىك پارتكومنىڭ نامى ئاقسۇ شەھەرلىك پارتكومغا ئۆزگەرتىلدى. شۇنىڭ بىلەن ئاقسۇ ۋىلايىتىنىڭ قارمىقىدا ئاقسۇ شەھەرلىك پارتكوم ۋە كۇچا، شايا، توقسۇ، باي، ئونسۇ، ئۈچتۇرپان، ئاۋات، كەلپىن قاتارلىق مەھكىمىز ناھىيىلىك پارتكوم بولدى. ۋىلايەتلىك پارتكوم ئورگىنى ئاقسۇ شەھىرىدە.

جۇڭگو كوممۇنىستىك پارتىيىسى ئىلى ۋىلايەتلىك كومىتېتى 1950 - يىلى 5 - ئايدا قۇرۇلغان. ئىلى رايونلۇق پارتكومنىڭ رەھبەرلىكىدە بولغان، 1952 - يىلى 5 - ئايدا ئىلى رايونلۇق پارتكوم ئەمەلدىن قالدۇرۇلغاندا ئىلى يەرلىك پارتكوم ج ك پ مەركىزىي كومىتېتى شىنجاڭ بىيۇروسىنىڭ بىۋاسىتە رەھبەرلىكىدە بولغان. ئىلى يەرلىك پارتكومنىڭ قارمىقىدا غۇلجا، تىكەس، سۈيۈڭ (1962 - يىلى ئەمەلدىن قالدۇرۇلۇپ، قورغاس ناھىيىسىگە قوشۇۋېتىلدى)، نىلقا، جاۋكې، كۈنەس، چاپچال (1954 - يىلى 3 - ئايدا چاپچال شىبە ئاپتونوم ناھىيىسىگە ئۆزگەرتىلدى)، توققۇزتارا، قورغاس، بورتالا، جىڭ، ئارشاڭ قاتارلىق 12 ناھىيىلىك پارتكوم بار ئىدى. 1952 - يىلى 5 - ئايدا غۇلجا شەھىرى قۇرۇلغاندا، غۇلجا شەھەرلىك پارتكوم قۇرۇلۇپ، ئىلى يەرلىك كومىتېتىنىڭ رەھبەرلىكىدە بولغان. 1954 - يىلى 7 - ئايدا بورتالا، جىڭ، ئارشاڭ قاتارلىق ئۈچ ناھىيە بورتالا موڭغۇل ئاپتونوم ئوبلاستىغا ئۆتكۈزۈپ بېرىلدى. ئىلى يەرلىك پارتكوم ئورگىنى دەسلەپتە غۇلجا ناھىيە بازىرىدا ئىدى، 1952 - يىلى 5 - ئايدا غۇلجا شەھىرىگە كۆچۈپ كەلدى. 1955 - يىلى 3 - ئايدا ئىلى رايونلۇق پارتكوم ئەسلىگە كەلتۈرۈلگەندە، ئىلى يەرلىك كومىتېتى ئىلى رايونلۇق پارتكومغا قوشۇۋېتىلدى، يەرلىك پارتكوم قارمىقىدىكى توققۇزتارا ناھىيىلىك پارتكوم، بىر شەھەرلىك پارتكومغا ئىلى رايونلۇق پارتكوم رەھبەرلىك قىلدى. 1975 - يىلى 9 -

جۇڭگو كوممۇنىستىك پارتىيىسى خوتەن ۋىلايەتلىك كومىتېتى جۇڭگو كوممۇنىستىك پارتىيىسىنىڭ يەرلىك تەشكىلاتى. 1950 - يىلى 1 - ئايدا قۇرۇلغان. جەنۇبىي شىنجاڭ رايونلۇق پارتكومنىڭ رەھبەرلىكىدە بولغان، قارمىقىدا خوتەن، گۇما، قارمىقىدا قاش، لوپ، چىرا، كېرىيە، نىيە قاتارلىق يەتتە ناھىيىلىك پارتكوم بولغان، يەرلىك پارتكوم ئورگىنى خوتەن ناھىيە بازىرىدا ئىدى. 1956 - يىلى 6 - ئايدا جەنۇبىي شىنجاڭ رايونلۇق پارتكوم ئەمەلدىن قالدۇرۇلغاندىن كېيىن، خوتەن ۋىلايەتلىك پارتكوم ئاپتونوم رايونلۇق پارتكومنىڭ رەھبەرلىكىدە بولدى. 1983 - يىلى 10 - ئايدا خوتەن شەھىرى (ناھىيە دەرىجىلىك) قۇرۇلغاندا خوتەن ناھىيىلىك پارتكومنىڭ نامى خوتەن شەھەرلىك پارتكومغا ئۆزگەرتىلدى. شۇ چاغدا خوتەن ۋىلايەتلىك پارتكوم خوتەن شەھەرلىك پارتكوم ۋە گۇما، قارىقاش، لوپ، چىرا، كېرىيە، نىيە قاتارلىق ئالتە ناھىيىلىك پارتكومغا رەھبەرلىك قىلدى. ۋىلايەتلىك پارتكوم ئورگىنى خوتەن شەھىرىدە.

جۇڭگو كوممۇنىستىك پارتىيىسى ئاقسۇ ۋىلايەتلىك كومىتېتى جۇڭگو كوممۇنىستىك پارتىيىسىنىڭ يەرلىك تەشكىلاتى. 1950 - يىلى 3 - ئايدا قۇرۇلغان، جەنۇبىي شىنجاڭ رايونلۇق پارتكومنىڭ رەھبەرلىكىدە بولغان، قارمىقىدا ئاقسۇ، كۇچا، شايا، توقسۇ، باي، ئونسۇ، ئۈچتۇرپان، ئاۋات، كەلپىن، ئاقچى قاتارلىق 10 ناھىيىلىك پارتكوم بولغان، يەرلىك پارتكوم ئورگىنى ئاقسۇ ناھىيە بازىرىدا ئىدى. 1950 - يىلى 10 - ئايدا كۇچا مەركىزىي ناھىيىلىك پارتكوم (كۇچا، توقسۇ، شايا قاتارلىق ئۈچ ناھىيىلىك پارتكومغا رەھبەرلىك قىلغان) قۇرۇلۇپ،



ج ك پ ئاقسۇ ۋىلايەتلىك كومىتېتى

ھەرلىك پارتكوم ۋە بۇرچىن، كۆكتوقاي، بۇرۇلتو-
قاي، قاپا، چىڭگىل، جېمىنەي قاتارلىق ئالتە ناھىيە-
لىك پارتكوم بار، ۋىلايەتلىك پارتكوم ئورگىنى ئالتاي
شەھىرىدە.

جۇڭگو كوممۇنىستىك پارتىيىسى تارباغاتاي-
تاي ۋىلايەتلىك كومىتېتى جۇڭگو كوممۇنىستىك
پارتىيىسىنىڭ يەرلىك تەشكىلاتى. 1950 - يىلى 7 -
ئايدا قۇرۇلغان. ئىلى رايونلۇق پارتكومنىڭ رەھبەرلى-
كىدە بولغان. 1952 - يىلى 5 - ئايدا ئىلى رايونلۇق
پارتكوم ئەمەلدىن قالدۇرۇلغاندا، تارباغاتاي يەرلىك
پارتكوم ج ك پ مەركىزىي كومىتېتى شىنجاڭ بىۋرو-
سىنىڭ بىۋاستە رەھبەرلىكىدە بولغان، قارىمىقىدا
چۆچەك، دۆربىلجىن، شىخۇ، ساۋەن، تولى، چاغاتو-
قاي، قۇبۇقسار (ھازىرقى قۇبۇقسار موڭغۇل ئاپتونوم
ناھىيىسى) قاتارلىق يەتتە ناھىيەلىك پارتكوم بولغان،
يەرلىك پارتكوم ئورگىنى چۆچەك ناھىيە بازىرىدا ئى-
دى. 1955 - يىلى 3 - ئايدا ئىلى رايونلۇق پارتكوم
ئەسلىگە كەلتۈرۈلگەندە، تارباغاتاي يەرلىك پارتكوم
ج ك پ مەركىزىي كومىتېتى شىنجاڭ بىۋروسى بىلەن
ئىلى رايونلۇق پارتكومنىڭ قوش رەھبەرلىكىدە بول-
غان. 1955 - يىلى 10 - ئايدا ج ك پ مەركىزىي
كومىتېتى شىنجاڭ بىۋروسى ئەمەلدىن قالدۇرۇلغاندا،
تارباغاتاي ۋىلايەتلىك پارتكوم ئاپتونوم رايونلۇق پارتكوم
بىلەن ئىلى رايونلۇق پارتكومنىڭ قوش رەھبەرلىكىدە
بولغان. 1975 - يىلى 6 - ئايدا ساۋەن ناھىيەلىك
پارتكوم يېڭى قۇرۇلغان شىخەنزە ۋىلايەتلىك پارتكوم-
نىڭ رەھبەرلىكىگە ئۆتكۈزۈپ بېرىلدى. 1978 - يىلى
9 - ئايدا شىخەنزە ۋىلايەتلىك پارتكوم ئەمەلدىن قالدۇ-
رۇلغاندىن كېيىن، ساۋەن ناھىيەلىك پارتكوم يەنە تار-
باغاتاي ۋىلايەتلىك پارتكومنىڭ رەھبەرلىكىگە ئۆتكۈزۈپ
بېرىلدى. 1984 - يىلى 11 - ئايدا چۆچەك ناھىيەلىك
پارتكومنىڭ نامى چۆچەك شەھەرلىك پارتكوم (ناھىيە
دەرىجىلىك) غا ئۆزگەرتىلدى. 1996 - يىلى 7 - ئايدا
شىخۇ ناھىيىسى ئەمەلدىن قالدۇرۇلۇپ، شىخۇ شەھى-
رى قۇرۇلغاندا ناھىيەلىك پارتكومنىڭ نامى شەھەرلىك
پارتكومغا ئۆزگەرتىلدى. ھازىر تارباغاتاي ۋىلايەتلىك
پارتكومنىڭ قارىمىقىدا چۆچەك شەھەرلىك پارتكوم،
شىخۇ شەھەرلىك پارتكوم، دۆربىلجىن، ساۋەن، تو-
لى، چاغاتوقاي ۋە قۇبۇقسار موڭغۇل ئاپتونوم ناھىيە-
سى قاتارلىق بەش ناھىيەلىك پارتكوم بار. ۋىلايەتلىك
پارتكوم ئورگىنى چۆچەك شەھىرىدە.

ئايدا ئىلى ۋىلايىتى تۈزۈلمىسى ئەسلىگە كەلتۈرۈلگەندە،
ئىلى ۋىلايەتلىك پارتكوم قۇرۇلۇپ، ئاپتونوم راي-
ونلۇق پارتكوم بىلەن ئىلى قازاق ئاپتونوم ئوبلاستلىق
پارتكومنىڭ رەھبەرلىكىدە بولدى. قارىمىقىدا كۈيتۈن
شەھەرلىك پارتكوم ۋە ئىلى، قورغاس، كۈنەس، موڭ-
غۇلكۈرە، تېكەس، توققۇزتارا، نىلقا ۋە چاپچال قاتار-
لىق سەككىز ناھىيەلىك پارتكوم بار ئىدى. 1979 -
يىلى 9 - ئايدا ئىلى ۋىلايەتلىك پارتكوم ئەمەلدىن
قالدۇرۇلغاندا، قارىمىقىدىكى سەككىز ناھىيەلىك پارت-
كوم بىلەن بىر شەھەرلىك پارتكومغا ئىلى قازاق ئاپتو-
نوم ئوبلاستلىق پارتكوم بىۋاستە رەھبەرلىك قىلدى.
1985 - يىلى 1 - ئايدا ئىلى ۋىلايەتلىك پارتكوم
ئەسلىگە كەلتۈرۈلگەندە، قارىمىقىدا يەنلا ئەسلىدىكى
سەككىز ناھىيەلىك پارتكوم ۋە بىر شەھەرلىك پارتكوم
بولۇپ، ئاپتونوم رايونلۇق پارتكوم بىلەن ئىلى قازاق
ئاپتونوم ئوبلاستلىق پارتكومنىڭ رەھبەرلىكىدە بول-
دى. ۋىلايەتلىك پارتكوم ئورگىنى غۇلجا شەھىرىدە.

جۇڭگو كوممۇنىستىك پارتىيىسى ئالتاي
ۋىلايەتلىك كومىتېتى جۇڭگو كوممۇنىستىك پار-
تىيىسىنىڭ يەرلىك تەشكىلاتى. 1950 - يىلى 10 -
ئايدا قۇرۇلغان، ج ك پ ئاشەن يەرلىك كومىتېتى
قۇرۇلغاندا، ئىلى رايونلۇق پارتكومنىڭ رەھبەرلىكىدە
بولغان. قارىمىقىدا سارسىنبېي (1954 - يىلى 2 -
ئايدا ئالتاي ناھىيىسىگە ئۆزگەرتىلدى)، بۇرچىن، قا-
با، جېمىنەي، بۇرۇلتوقاي، كۆكتوقاي، چىڭگىل قا-
تارلىق يەتتە ناھىيەلىك پارتكوم بار ئىدى، يەرلىك
پارتكوم ئورگىنى ئالتاي ناھىيە بازىرىدا ئىدى. 1952 -
يىلى 5 - ئايدا ئىلى رايونلۇق پارتكوم ئەمەلدىن قالدۇ-
رۇلغاندىن كېيىن، ج ك پ ئاشەن يەرلىك كومىتېتى
ج ك پ مەركىزىي كومىتېتى شىنجاڭ بىۋروسىنىڭ
بىۋاستە رەھبەرلىكىدە بولغان. 1955 - يىلى 3 -
ئايدا ئىلى رايونلۇق پارتكوم ئەسلىگە كەلتۈرۈلگەندە،
ئالتاي يەرلىك كومىتېتى ج ك پ مەركىزىي كومىتېتى
شىنجاڭ بىۋروسى ۋە ئىلى رايونلۇق پارتكومنىڭ قوش
رەھبەرلىكىدە بولدى. 1955 - يىلى 10 - ئايدا
ج ك پ مەركىزىي كومىتېتى شىنجاڭ بىۋروسى ئەمەل-
دىن قالدۇرۇلغاندىن كېيىن، ئالتاي ۋىلايەتلىك پارت-
كوم ئاپتونوم رايونلۇق پارتكوم بىلەن ئىلى قازاق ئاپ-
تونوم ئوبلاستلىق پارتكومنىڭ رەھبەرلىكىدە بولدى.
1984 - يىلى 11 - ئايدا ئالتاي ناھىيەلىك پارتكومنىڭ
نامى ئالتاي شەھەرلىك پارتكومغا ئۆزگەرتىلدى. ھازىر
ئالتاي ۋىلايەتلىك پارتكومنىڭ قارىمىقىدا ئالتاي شە-

جۇڭگو كوممۇنىستىك پارتىيىسى قۇمۇل ۋىلايەتلىك كومىتېتى جۇڭگو كوممۇنىستىك پارتىيىسىنىڭ يەرلىك تەشكىلاتى. 1950 - يىلى 3 - ئايدا قۇرۇلۇپ، دىخۇا رايونلۇق پارتكومنىڭ رەھبەرلىكىدە بولغان، قارىمىقىدا قۇمۇل، ئاراتۇرۇك، جىمىكۆل (ھازىرقى باركۆل) قاتارلىق ئۈچ ناھىيىلىك پارتكوم بولغان، يەرلىك پارتكوم ئورگىنى قۇمۇل ناھىيە بازىرىدا ئىدى. 1952 - يىلى 2 - ئايدا دىخۇا رايونلۇق پارتكوم ئەمەلدىن قالدۇرۇلغاندا، قۇمۇل يەرلىك پارتكوم ج ك پ مەركىزىي كومىتېتى شىنجاڭ بىيورومىنىڭ رەھبەرلىكىدە بولغان. 1954 - يىلى جىمىكۆل ناھىيىسىنىڭ نامى باركۆل قازاق ئاپتونوم ناھىيىسىگە ئۆزگەرتىلگەن. 1955 - يىلى 10 - ئايدا ج ك پ مەركىزىي كومىتېتى شىنجاڭ بىيورومى ئەمەلدىن قالدۇرۇلغاندا، قۇمۇل ۋىلايەتلىك پارتكوم ج ك پ شىنجاڭ ئۇيغۇر ئاپتونوم رايونلۇق كومىتېتىنىڭ رەھبەرلىكىدە بولغان. 1970 - يىلى 1 - ئايدا پىچان ناھىيىلىك پارتكوم قۇمۇل ۋىلايەتلىك پارتكومنىڭ رەھبەرلىكىگە ئۆتكۈزۈپ بېرىلدى. 1975 - يىلى 7 - ئايدا پىچان ناھىيىلىك پارتكوم تۇرپان ۋىلايەتلىك پارتكومنىڭ رەھبەرلىكىگە ئۆتكۈزۈپ بېرىلدى. 1977 - يىلى 1 - ئايدا قۇمۇل ناھىيىسىنىڭ نامى قۇمۇل شەھىرىگە ئۆزگەرتىلدى. ھازىر قۇمۇل ۋىلايەتلىك پارتكومنىڭ قارىمىقىدا قۇمۇل شەھەرلىك پارتكوم، ئاراتۇرۇك ناھىيىلىك پارتكوم ۋە باركۆل قازاق ئاپتونوم ناھىيىلىك پارتكوم بار. ۋىلايەتلىك پارتكوم ئورگىنى قۇمۇل شەھىرىدە.

جۇڭگو كوممۇنىستىك پارتىيىسى تۇرپان ۋىلايەتلىك كومىتېتى جۇڭگو كوممۇنىستىك پارتىيىسىنىڭ يەرلىك تەشكىلاتى. 1958 - يىلى 11 - ئايدا ج ك پ تۇرپان مەركىزىي ناھىيىلىك كومىتېتى (ۋىلايەتلىك پارتكومنىڭ فۇنكسىيىسىنى ئىجرا قىلغان) ئاپتونوم رايونلۇق پارتكومنىڭ رەھبەرلىكىدە بولدى، قارىمىقىدا تۇرپان، پىچان، توقسۇن ناھىيىلىك پارتكوملار بار ئىدى. 1969 - يىلى 9 - ئايدا تۇرپان، توقسۇن ناھىيىلىرى ئۈرۈمچى شەھىرىگە ئۆتكۈزۈپ بېرىلدى، پىچان ناھىيىسى قۇمۇل ۋىلايىتىگە ئۆتكۈزۈپ بېرىلدى، تۇرپان مەركىزىي ناھىيىلىك پارتكوم ئەمەلدىن قالدۇرۇلدى. 1975 - يىلى 7 - ئاينىڭ 1 - كۈنى ج ك پ تۇرپان ۋىلايەتلىك كومىتېتى قۇرۇلدى، قارىمىقىدا تۇرپان، پىچان، توقسۇن ناھىيىلىك پارتكوملار بار ئىدى. 1976 - يىلى 11 - ئايدا تۇرپان

ۋىلايەتلىك پارتكوم بىلەن تۇرپان ناھىيىلىك پارتكوم قوشۇلۇپ كەتتى. 1978 - يىلى 2 - ئايدا تۇرپان ۋىلايەتلىك پارتكوم يەنە تۇرپان شەھەرلىك پارتكومدىن ئايرىلىپ چىقتى. 1984 - يىلى 12 - ئايدا تۇرپاندا ناھىيە ئەمەلدىن قالدۇرۇلۇپ شەھەر قۇرۇلغاندا، تۇرپان ناھىيىلىك پارتكومنىڭ نامى تۇرپان شەھەرلىك پارتكومغا ئۆزگەرتىلدى. ھازىر تۇرپان ۋىلايەتلىك پارتكومنىڭ قارىمىقىدا تۇرپان شەھەرلىك پارتكوم ۋە توقسۇن، پىچان ناھىيىلىك پارتكوملار بار. ۋىلايەتلىك پارتكوم ئورگىنى تۇرپان شەھىرىدە.

جۇڭگو كوممۇنىستىك پارتىيىسى قاراماي شەھەرلىك كومىتېتى جۇڭگو كوممۇنىستىك پارتىيىسىنىڭ يەرلىك تەشكىلاتى. 1958 - يىلى 5 - ئايدا قاراماي كان رايونىدا قاراماي شەھىرى قۇرۇلۇپ، شىنجاڭ ئۇيغۇر ئاپتونوم رايونىغا بىۋاسىتە قاراشلىق ناھىيە دەرىجىلىك شەھەر بولدى، كان رايونلۇق پارتكوم قاراماي شەھەرلىك پارتكومنىڭ خىزمەت ھوقۇقىدا. ۋاكالىتەن يۈرگۈزدى، ئايرىم شەھەرلىك پارتكوم قۇرۇلدى. 1962 - يىلى 3 - ئايدا ج ك پ شىنجاڭ نېفىت ئىدارىسى كومىتېتى بىلەن نېفىت ئىدارىسى ئورگىنى ئۈرۈمچى شەھىرىدىن قاراماي شەھىرىگە كۆچۈپ باردى. شۇ يىلى 11 - ئايدا قاراماي كان رايونلۇق پارتكوم ئەمەلدىن قالدۇرۇلۇپ، شىنجاڭ نېفىت ئىدارىسى پارتكومى قاراماي شەھەرلىك پارتكومنىڭ خىزمەت ھوقۇقىنى ۋاكالىتەن يۈرگۈزۈپ، ئىدارە بىلەن شەھەر بىرلەشتۈرۈلگەن تۈزۈلمىنى يولغا قويۇپ، ئاپتونوم رايونلۇق پارتكومنىڭ بىۋاسىتە رەھبەرلىكىدە بولدى. شەھەرلىك پارتكوم ئورگىنى قاراماي شەھىرىدە.

جۇڭگو كوممۇنىستىك پارتىيىسى شىخەنزە شەھەرلىك كومىتېتى جۇڭگو كوممۇنىستىك پارتىيىسىنىڭ يەرلىك تەشكىلاتى. 1975 - يىلى 5 - ئايدا شىخەنزە ۋىلايىتى ۋە شىخەنزە شەھىرى قۇرۇلدى. شىخەنزە شەھىرى ھەربىي بوز يەر ئۆزلەشتۈرۈش يېڭى شەھىرى. شىنجاڭ ئىشلەپچىقىرىش - قۇرۇلۇش بىڭتۇەنىنىڭ 8 - شى پارتكومى ئورگىنى شىخەنزە شەھىرىدە ج ك پ شىخەنزە ۋىلايەتلىك كومىتېتى شىخەنزە شەھەرلىك پارتكوم، ساۋەن ناھىيىلىك پارتكوم ۋە ماس ناھىيىلىك پارتكومغا رەھبەرلىك قىلغان. 1979 - يىلى 3 - ئايدا شىخەنزە ۋىلايىتى ئەمەلدىن قالدۇرۇلۇپ، شىخەنزە يېزا ئىگىلىك - سانائەت -

باغچىلىك، سەيپىدىن ئەزىزى، ۋالىك فېلىك، فۇۋېن، فېلىك داچېن، جاك فۇسېن، جۇ شېڭئاۋ، 20- ئەسىرنىڭ 50 - يىللىرىدىن بۇيان، ئاپتونوم رايونلۇق پارتىيە مەكتىپى ئاپتونوم رايونىمىز ئۈچۈن 70 مىڭدىن ئارتۇق ھەر مىللەت كادىرلىرىنى يېتىشتۈرۈپ بەردى. 1999- يىلى ھەر مىللەت ئوقۇتقۇچى، ئىشچى- خىزمەتچىلەر- نىڭ سانى 504 كە يەتتى. بۇنىڭ ئىچىدە ئالىي دەرىجىلىك كەسپىي تېخنىكا ئۇنۋانى بولغانلىرى 91 كىشى. ھازىر نازىر دەرىجىلىك كادىرلار بىلىم ئاشۇرۇش كۈرسى، ھاكىم دەرىجىلىك كادىرلار بىلىم ئاشۇرۇش كۈرسى، ئوقۇتقۇچىلار بىلىم ئاشۇرۇش كۈرسى، ئوتتۇرا ياش، ياش كادىرلار بىلىم ئاشۇرۇش كۈرسى، پارتىيە خىزمىتى تارماقلىرىدىكى رەھبىرىي كادىرلارنى يېتىشتۈرۈش كۈرسى بار. ئوقۇش تارىخى مائارىپىدىن ئاساس پىراتىنلار، ئالىي مەكتەپ تولۇق كۈرسى، مەخسۇس كۈرسى ۋە مەركىزىي پارتىيە مەكتىپىنىڭ سىرتىدىن ئوقۇتۇش ئىنستىتۇتى شىنجاڭ شۆبىسى بار. مەكتەپ ئورنى ئۈرۈمچى شەھىرى دۇڭخۇ كوچىسىدا.

شىنجاڭ خەلق سارىيى ئاپتونوم رايونىنىڭ سياسىي، مەدەنىيەت پائالىيەت سورۇنى. ئادرېسى: ئۈرۈمچى شەھىرى شىمالىي دوستلۇق يولى. 1985 - يىلى سېلىنغان. قۇرۇلۇش كۆلىمى 27 مىڭ كۋادرات مېتىردىن ئاشىدۇ. پۈتكۈل ئىمارەت ئۈزگىچە مىللىي ئۇسلۇبقا ئىگە. ساراينىڭ تورۇمىغا ئالتۇن رەڭلىك سىرلىق تاختاي ئورنىتىلغان، تۆت بۇلۇڭىدا دىئامېتىرى ئىككى مېتىر كېلىدىغان سۈت رەڭلىك يۇمىلاق مۇنار بار، ئۈدۈل تەرىپىدە ئېگىزلىكى 22 مېتىر كېلىدىغان 20 تال سۇس كۈل رەڭ مەرمەرتاش تۈۋرۈك بار، ئىشىك - دېرىزىسىگە قېنىق قوڭۇر رەڭلىك چوڭ ئەينەك ئورنىتىلغان، ساراي ئىچىدە 3160 ئادەم سېغىدىغان چوڭ زال، زىياپەت زالى، چوڭ يۇمىلاق ئۆس-تەللىك يىغىن زالى ۋە ۋىلايەت، ئوبلاست، شەھەرلەر- نىڭ نامى بىلەن ئاتالغان 16 يىغىن زالى بار. بۇ ساراي ھازىر شىنجاڭدا كۆلىمى ئەڭ چوڭ، زىننىتى ئەڭ كۆركەم بولغان زامانىۋى قۇرۇلۇش ھېسابلىنىدۇ (رەڭلىك قىستۇرما ۋاراقىنىڭ 15 - بېتىگە قارالسۇن).

شىنجاڭ ئۆلكىلىك ھەر مىللەت، ھەر ساھە خەلق ۋەكىللىرى يىغىنى 1951 - يىلىدىن 1954 - يىلىغىچە شىنجاڭ ئۆلكىسىنىڭ ۋاقىتلىق ھاكىمىيەت ئورگىنى بولۇپ، شىنجاڭ ئۆلكىلىك خەلق

سودا بىرلەشمە كارخانىسى ۋە شىخەنزە شەھىرى (ناھىيە دەرىجىلىك) قۇرۇلدى، شۇنىڭ بىلەن بىرگە ج ك پ شىخەنزە كارخانا، شەھەرلىك كومىتېتى قۇرۇلۇپ، ئاپتونوم رايونلۇق پارتكومنىڭ بىۋاسىتە رەھبەرلىكىدە بولدى. 1982 - يىلى 5 - ئايدا يېزا ئىگىلىك 8 - شىسى ئەسلىگە كەلتۈرۈلۈپ، شىخەنزە كارخانا، شەھەرلىك پارتكومنىڭ نامى يېزا ئىگىلىك 8 - شى پارتكومى ۋە شىخەنزە شەھەرلىك پارتكومغا ئۆزگەرتىلىپ، بىر يۈرۈش ئاپپارات بولۇش، ئىككى ۋىۋىسكا ئېمىش ئۈزۈمى يولغا قويۇلۇپ، دېۋىزىيە ۋە شەھەرلىك پارتكومنىڭ خىزمەت ھوقۇقىنى يۈرگۈزدى. شىخەنزە شەھىرى ھازىر ئاپتونوم رايونغا بىۋاسىتە قاراشلىق ناھىيە دەرىجىلىك شەھەردۇر. يېزا ئىگىلىك 8 - شى پارتكومى ۋە شىخەنزە شەھەرلىك پارتكومغا ئاپتونوم رايونلۇق پارتكوم بىلەن ئىتتىپاق ئىشلەپچىقىرىش - قۇرۇلۇش بىڭتۇەنى پارتكومى قوش رەھبەرلىك قىلىدۇ. شەھەرلىك پارتكوم ئورگىنى شىخەنزە شەھىرىدە.

جۇڭگو كوممۇنىستىك پارتىيىسى شىنجاڭ ئۇيغۇر ئاپتونوم رايونلۇق كومىتېتى پارتىيە مەكتىپى ج ك پ شىنجاڭ ئۇيغۇر ئاپتونوم رايونلۇق كومىتېتىنىڭ پارتىيىنىڭ كادىرلىرىنى يېتىشتۈرىدىغان مەكتىپى. 1950 - يىلى 3 - ئايدا قۇرۇلغان. دا، ج ك پ مەركىزىي كومىتېتى شىنجاڭ بىۋىروسى يەرلىك كادىرلارنى تەربىيەلەش كۈرسى دەپ ئاتالغان. 1951 - يىلى 7 - ئايدا ج ك پ مەركىزىي كومىتېتى شىنجاڭ بىۋىروسى كادىرلار مەكتىپىگە ئۆزگەرتىلگەن. 1953 - يىلى 11 - ئايدا ج ك پ مەركىزىي كومىتېتى شىنجاڭ بىۋىروسى پارتىيە مەكتىپىگە ئۆزگەرتىلگەن. 1955 - يىلى 10 - ئايدا شىنجاڭ ئۇيغۇر ئاپتونوم رايونى قۇرۇلغاندىن كېيىن، ج ك پ شىنجاڭ ئۇيغۇر ئاپتونوم رايونلۇق كومىتېتى پارتىيە مەكتىپىگە ئۆزگەرتىلدى. مەكتەپ مۇدىرلىرى: شۈلىچىك، جاك



ئاپتونوم رايونلۇق پارتىيە مەكتىپى

شىنجاڭ ئۆلكىلىك خەلق ھۆكۈمىتىنىڭ توققۇز ئايلىق خىزمىتىدىن خۇلاسە» دېگەن تېمىدا دوكلات بەردى. ۋاڭ ئېنىماۋ «شىنجاڭ رايونىدا دۆلەتنىڭ ئۆتكۈنچى دەۋرىدىكى باش ۋەزىپىسىنى ئىزچىللاشتۇرۇش ئۈچۈن كۈرەش قىلىلى» دېگەن تېمىدا دوكلات بەردى، سەيپىدىن ئەزىزى «جۇڭخۇا خەلق جۇمھۇرىيىتىنىڭ ئاساسىي قانۇنى، (لايىھىسى) توغرىسىدا» دېگەن تېمىدا دوكلات بەردى. يىغىندا مەملىكەتنىڭ خەلق قۇرۇلتىيىغا قاتنىشىدىغان 21 ۋەكىل سايلانچىلىقى. مەمۇرىي ئىشلار كېڭەشچىسى شۇ نۆۋەتلىك ئۆلكىلىك، شەھەرلىك، ناھىيىلىك خەلق قۇرۇلتايلارنىڭ تۇنجى يىغىنىدا شۇ دەرىجىلىك خەلق ھۆكۈمەتلىرىنى سائىلماسلىق توغرىسىدىكى قارارىغا ئاساسەن، بۇ يىغىندا ئۆلكىلىك خەلق ھۆكۈمىتى ئۆزگەرتىپ سايلانچىلىقى. شىنجاڭ ئۆلكىلىك 1 - نۆۋەتلىك خەلق قۇرۇلتىيىسىنىڭ 2 - يىغىنى 1955 - يىلى 9 - ئاينىڭ 20 - كۈنىدىن 30 - كۈنىگىچە ئۈرۈمچىدە ئۆتكۈزۈلدى، 364 ۋەكىل قاتنىشتى. يىغىننىڭ ئاساسلىق قارالمىسى شىنجاڭ ئۆزگەرتىپ رايونىنى قۇرۇش مەسلىھىتىنى مۇزاكىرە قىلىشتىن ئىبارەت بولدى. مەملىكەتنىڭ خەلق قۇرۇلتىيى دائىمىي كومىتېتى، گۇۋاھچى، دۆلەت مىللەتلىرى ئىشلىرى كومىتېتى شۇنىڭدەك ئۆلكە، شەھەر، ئاپتونوم رايونلار تەرىپىدىكى تىلگىراممىسى ئەۋەتتى، دۆلەت بىۋاسىتە مەركىزىي كومىتېتى ۋە مەركىزىي خەلق ھۆكۈمىتىگە ۋاكالىتەن يىغىنغا كېلىپ تەبرىكلىدى ھەمدە سۆز قىلدى. يىغىندا «مەملىكەتنىڭ خەلق قۇرۇلتىيى دائىمىي كومىتېتىنىڭ شىنجاڭ ئۇيغۇر ئاپتونوم رايونىنى قۇرۇپ، شىنجاڭ ئۆلكىسى تۈزۈلۈشىنى ئەمەلدىن قالدۇرۇش توغرىسىدىكى قارارى، نى ھىمايە قىلىش توغرىسىدىكى قارار» ماقۇللاندى، ئاپتونوم رايونلۇق خەلق كومىتېتىنىڭ رەئىسلىكىگە بىر

قۇرۇلتىيىنىڭ فۇنكسىيىسىنى ۋاكالىتەن يۈرگۈزگەن. 1951 - يىلى 4 - ئاينىڭ 19 - كۈنىدىن 5 - ئاينىڭ 10 - كۈنىگىچە دىخۇا (ھازىرقى ئۈرۈمچى) دە شىنجاڭ ئۆلكىلىك 1 - نۆۋەتلىك ھەر مىللەت، ھەر ساھە خەلق ۋەكىللىرى يىغىنى ئېچىلغان، يىغىنغا 13 مىللەتنىڭ 502 ۋەكىلى قاتناشقان. ئاساسلىق قارالمىسى ھۆكۈمەت خىزمىتىدىن دوكلاتنى ئاڭلاپ ئۆتۈش ۋە قاراپ چىقىش، پۈتۈن ئۆلكىنىڭ ھاكىمىيەت يۈرگۈزۈش فاۋزى جېھىتىنى بېكىتىش، ئۆلكىنىڭ مالىيە خام چوتى ۋە نەق چوتىنى قاراپ چىقىپ ماقۇللاش ئىدى. يىغىن ئۆلكىلىك مەسلىھەت كومىتېتىنى سايلانچىلىق، ئۆزىگە بۇرھان شەھىدى رەئىس، گاۋ جىنچۇن، سەيپىدىن ئەزىزى، جاكۇلىن، مۇھەممەد ئەيسا، داشاپ، بۇجەن لىن مۇئاۋىن رەئىس بولغان.

1 - نۆۋەتلىك ھەر مىللەت، ھەر ساھە خەلق ۋەكىللىرى يىغىنىنىڭ 2 - يىغىنى 1952 - يىلى 8 - ئاينىڭ 22 - كۈنىدىن 9 - ئاينىڭ 10 - كۈنىگىچە دىخۇادا ئېچىلىپ، 551 ۋەكىل قاتناشتى. يىغىن «جۇڭخۇا خەلق جۇمھۇرىيىتىنىڭ مىلىي تېررىتورىيىلىك ئاپتونومىيىنى يولغا قويۇش پروگراممىسى، نى ئىجرا قىلىش توغرىسىدا قارار» ۋە «شىنجاڭ ئۆلكىسىنىڭ يەر ئىسلاھاتى قانۇنىنى ئىجرا قىلىشقا دائىر بەزى مەسلىھەت توغرىسىدىكى بەلگىلىمىسى»، «شىنجاڭ ئۆلكىسىنىڭ يېزىلاردا سىنىپىي تەركىب ئايرىش توغرىسىدىكى قوشۇمچە بەلگىلىمىسى» نى ماقۇللىغان. يىغىن شىنجاڭ ئۆلكىلىك مىللىي تېررىتورىيىلىك ئاپتونومىيە تەييارلىق كومىتېتى قۇرۇشنى قارار قىلغان.

شىنجاڭ ئۇيغۇر ئاپتونوم رايونلۇق خەلق قۇرۇلتىيى شىنجاڭ ئۇيغۇر ئاپتونوم رايونىنىڭ يەرلىك دۆلەت ھاكىمىيىتى ئورگىنى. ئۇنىڭ دائىمىي ئورگىنى شىنجاڭ ئۇيغۇر ئاپتونوم رايونلۇق خەلق قۇرۇلتىيى دائىمىي كومىتېتى (قىسقارتىپ خەلق قۇرۇلتىيى دائىمىي كومىتېتى دېيىلىدۇ). خەلق قۇرۇلتىيى دائىمىي كومىتېتى ئورگىنى ئۈرۈمچى شەھىرى شىمالىي دوستلۇق يولى 45 - نومۇرلۇق قورۇدا. شىنجاڭ ئۆلكىلىك 1 - نۆۋەتلىك خەلق قۇرۇلتىيىنىڭ 1 - يىغىنى 1954 - يىلى 7 - ئاينىڭ 20 - كۈنىدىن 31 - كۈنىگىچە ئۈرۈمچىدە ئېچىلىپ، 340 ۋەكىل قاتناشتى. يىغىندا بۇرھان شەھىدى «ئۆلكىلىك مەسلىھەت كومىتېتى ۋە ئۆلكىلىك ھۆكۈمەت ئەزالىرىنىڭ كېڭەيتىلگەن بىرلەشمە يىغىنىدىن بۇياتقى



شىنجاڭ ئۇيغۇر ئاپتونوم رايونلۇق خەلق قۇرۇلتىيى دائىمىي كومىتېتى

تى ئورگىنى بولۇپ، ئاپتونومىيىلىك جايلارنىڭ قانۇن چىقىرىش ھوقۇقى، ئاپتونوم رايوننىڭ دۆلەت ئورگىنىدىكى ئاساسلىق خادىملارنى سايلاش ۋە تەيىنلەش - قالدۇرۇش ھوقۇقى، قانۇن ئىجراسىنى نازارەت قىلىش ھوقۇقىنى يۈرگۈزىدۇ.

ئۈرۈمچى شەھەرلىك خەلق قۇرۇلتىيى
ئۈرۈمچى شەھىرىنىڭ يەرلىك دۆلەت ھاكىمىيەت ئورگىنى. ئۇنىڭ دائىمىي ئورگىنى ئۈرۈمچى شەھەرلىك خەلق قۇرۇلتىيى دائىمىي كومىتېتى (قىسقارتىپ خەلق قۇرۇلتىيى دائىمىي كومىتېتى دېيىلىدۇ). خەلق قۇرۇلتىيى دائىمىي كومىتېتى ئۈرۈمچى شەھىرىنىڭ شىمالىي شىنخۇا يولى 100 - نومۇرلۇق قورۇ. دا. 1954 - يىلى 6 - ئايدا، 1956 - يىلى 12 - ئايدا، 1958 - يىلى 9 - ئايدا، 1961 - يىلى 7 - ئايدا، 1963 - يىلى 11 - ئايدا، 1966 - يىلى 1 - ئايدا ئۈرۈمچى شەھەرلىك 1 - نۆۋەتلىكتىن 6 - نۆۋەتلىككە بولغان خەلق قۇرۇلتايلىرىنىڭ 1 - يىغىنى ئېچىلىپ، 1 - نۆۋەتلىكتىن 6 - نۆۋەتلىككە بولغان شەھەرلىك خەلق كومىتېتى سايلاپ چىقىلدى. 1968 - يىلى 9 - ئاينىڭ 5 - كۈنى ئۈرۈمچى شەھەرلىك ئىنقىلابىي كومىتېت قۇرۇلدى. 1981 - يىلى 9 - ئاينىڭ 5 - كۈنى ئۈرۈمچى شەھەرلىك 8 - نۆۋەتلىك خەلق قۇرۇلتىيىنىڭ 1 - يىغىنى ئېچىلىپ، يىغىنغا 450 ۋەكىل قاتناشتى، خەلق قۇرۇلتىيى تۈزۈمى ئەسلىگە كەلتۈرۈلدى، شۇنىڭ بىلەن بىرگە ئىنقىلابىي كومىتېت ئەمەلدىن قالدۇرۇلۇپ، شەھەرلىك خەلق قۇرۇلتىيى دائىمىي كومىتېتى ۋە خەلق ھۆكۈمىتى قۇرۇلدى. يىغىن 35 كىشىدىن تەركىب تاپقان خەلق قۇرۇلتىيى دائىمىي كومىتېتىنى ھەمدە ئوتتۇرا خەلق سوت مەھكىمىسىنىڭ باشلىقى ۋە خەلق تەپتىش مەھكىمىسىنىڭ باش تەپتىشىنى سايلاپ چىقتى. 1983 - يىلى 4 - ئايدا، 1988 - يىلى 3 - ئايدا، 1993 - يىلى 3 - ئايدا شەھەرلىك 9 - نۆۋەتلىكتىن 11 - نۆۋەتلىككە بولغان خەلق قۇرۇلتىيىنىڭ 1 - يىغىنى ئېچىلىپ، شەھەر دەرىجىلىك دۆلەت ئورگىنى رەھبەرلىرى سايلاپ چىقىلدى، شۇنىڭ بىلەن بىرگە شەھەرلىك ئوتتۇرا خەلق سوت مەھكىمىسىنىڭ باشلىقى ۋە شەھەرلىك خەلق تەپتىش مەھكىمىسىنىڭ باش تەپتىشى سايلاپ چىقىلدى. 1998 - يىلى 3 - ئاينىڭ 31 - كۈنى شەھەرلىك 12 - نۆۋەتلىك خەلق قۇرۇلتىيىنىڭ 1 - يىغىنى ئېچىلىپ، شەھەرلىك خەلق قۇرۇلتىيى دائىمىي كومىتېتىنىڭ مۇدىرى ۋە شەھەر باشلىقى ساي-

كىشى، مۇئاۋىن رەئىسلىكىگە ئۈچ كىشى، خەلق كومىتېتى ئەزالىقىغا 37 كىشى سايلاپ چىقىلدى. سەيپىدىن ئەزىزى ئاپتونوم رايونلۇق خەلق كومىتېتىنىڭ رەئىسى بولدى. 1955 - يىلى 10 - ئاينىڭ 1 - كۈنى شىنجاڭ ئۇيغۇر ئاپتونوم رايونىنىڭ قۇرۇلغانلىقى جاكارلاندى، شىنجاڭ ئۆلكىلىك خەلق قۇرۇلتىيىنىڭ نامى شىنجاڭ ئۇيغۇر ئاپتونوم رايونلۇق خەلق قۇرۇلتىيىغا ئۆزگەرتىلدى.
1978 - يىلى 1 - ئاينىڭ 30 - كۈنىدىن 2 - ئاينىڭ 3 - كۈنىگىچە ئۈرۈمچىدە ئېچىلغان شىنجاڭ ئۇيغۇر ئاپتونوم رايونلۇق 5 - نۆۋەتلىك خەلق قۇرۇلتىيىنىڭ 1 - يىغىنىدا 122 كىشىدىن تەركىب تاپقان ئاپتونوم رايونلۇق ئىنقىلابىي كومىتېت سايلاپ چىقىلدى. ئەينى ۋاقىتتا ئاپتونوم رايونلۇق ئىنقىلابىي كومىتېت ھەم ئاپتونوم رايونلۇق خەلق قۇرۇلتىيىنىڭ دائىمىي ئورگىنى، ھەم ئاپتونوم رايونلۇق خەلق ھۆكۈمىتى ئىدى. 1979 - يىلى 8 - ئاينىڭ 26 - كۈنىدىن 9 - ئاينىڭ 5 - كۈنىگىچە ئۈرۈمچىدە ئېچىلغان ئاپتونوم رايونلۇق 5 - نۆۋەتلىك خەلق قۇرۇلتىيىنىڭ 2 - يىغىنىدا ئاپتونوم رايونلۇق ئىنقىلابىي كومىتېتىنى ئەمەلدىن قالدۇرۇپ، ئاپتونوم رايونلۇق خەلق قۇرۇلتىيى دائىمىي كومىتېتىنى قۇرۇش، ئاپتونوم رايونلۇق خەلق ھۆكۈمىتىنى ئەسلىگە كەلتۈرۈش قارار قىلىنىپ، ئاپتونوم رايونلۇق 5 - نۆۋەتلىك خەلق قۇرۇلتىيى دائىمىي كومىتېتى سايلاپ چىقىلدى. تۆمۈر داۋامەت كومىتېت مۇدىرلىقىغا، ئىسمائىل ئەھمەد ئاپتونوم رايونىنىڭ رەئىسلىكىگە سايلاندى.
1988 - يىلى 1 - ئاينىڭ 21 - كۈنىدىن 29 - كۈنىگىچە ئۈرۈمچىدە ئېچىلغان ئاپتونوم رايونلۇق 7 - نۆۋەتلىك خەلق قۇرۇلتىيىنىڭ 1 - يىغىنىدا ئاپتونوم رايونلۇق 7 - نۆۋەتلىك خەلق قۇرۇلتىيى دائىمىي كومىتېتى سايلاپ چىقىلدى. ھامىدىن نىياز كومىتېت مۇدىرلىقىغا، تۆمۈر داۋامەت ئاپتونوم رايونىنىڭ رەئىسلىكىگە سايلاندى.
1998 - يىلى 1 - ئاينىڭ 10 - كۈنىدىن 18 - كۈنىگىچە ئۈرۈمچىدە ئېچىلغان ئاپتونوم رايونلۇق 9 - نۆۋەتلىك خەلق قۇرۇلتىيىنىڭ 1 - يىغىنىدا ئاپتونوم رايونلۇق 9 - نۆۋەتلىك خەلق قۇرۇلتىيى دائىمىي كومىتېتى سايلاپ چىقىلدى. ھامىدىن نىياز كومىتېت مۇدىرلىقىغا، ئابلەت ئابدۇرېشىت ئاپتونوم رايونىنىڭ رەئىسلىكىگە سايلاندى.
ئاپتونوم رايونلۇق خەلق قۇرۇلتىيى دائىمىي كومىتېتى ئاپتونوم رايونىمىزنىڭ ئالىي دۆلەت ھاكىمىيىتى.

1 - يىغىنىدا خەلق قۇرۇلتىيىنىڭ خىزمەت ھوقۇقى يۈرگۈزۈلۈشكە باشلىغان. 1957 - يىلى 2 - ئايدا، 1958 - يىلى 6 - ئايدا، 1963 - يىلى 10 - ئايدا، 1966 - يىلى 2 - ئايدا ئېچىلغان ئاپتونوم ئوبلاستىنىڭ 2 - نۆۋەتلىكتىن 5 - نۆۋەتلىككە بولغان خەلق قۇرۇلتايلىرىنىڭ 1 - يىغىنىدا، 2 - نۆۋەتلىكتىن 5 - نۆۋەتلىككە بولغان ئوبلاستلىق خەلق كومىتېتى دېموكراتىك ئاساستا سايلاپ چىقىلدى. 1969 - يىلى 4 - ئاينىڭ 8 - كۈنى ئاپتونوم ئوبلاستلىق ئىنقىلابىي كومىتېت قۇرۇلدى. 1983 - يىلى 4 - ئاينىڭ 12 - كۈنىدىن 18 - كۈنىگىچە ئېچىلغان ئاپتونوم ئوبلاستلىق 7 - نۆۋەتلىك خەلق قۇرۇلتىيىنىڭ 1 - يىغىنىدا ئاپتونوم ئوبلاستلىق 7 - نۆۋەتلىك خەلق قۇرۇلتىيى دائىمىي كومىتېتى سايلاپ چىقىلدى، شۇنىڭ بىلەن ئىنقىلابىي كومىتېتتۇ ئەمەلدىن قالدۇرۇلدى. 2000 - يىلىغىچە ئىلگىرى - ئاخىر بولۇپ 10 نۆۋەتلىك ئاپتونوم ئوبلاستلىق خەلق قۇرۇلتىيى يىغىنى ئېچىلدى.

بايىنغولىن موڭغۇل ئاپتونوم ئوبلاستلىق خەلق قۇرۇلتىيى بايىنغولىن موڭغۇل ئاپتونوم ئوبلاستىنىڭ يەرلىك دۆلەت ھاكىمىيىتى ئورگىنى ۋە ئاپتونومىيە ئورگىنى، ئۇنىڭ دائىمىي ئورگىنى بايىنغولىن موڭغۇل ئاپتونوم ئوبلاستلىق خەلق قۇرۇلتىيى دائىمىي كومىتېتى (قىسقارتىپ خەلق قۇرۇلتىيى دايمىي كومىتېتى دېيىلىدۇ). ئوبلاستلىق خەلق قۇرۇلتىيى دائىمىي كومىتېتى ئورگىنى كورلا شەھىرىنىڭ شەرقىي بايىن يولىدا. 1957 - يىلى 1 - ئايدا، 1958 - يىلى 2 - ئايدا، 1963 - يىلى 10 - ئايدا ۋە 1965 - يىلى 12 - ئايدا ئاپتونوم ئوبلاستىنىڭ 2 - نۆۋەتلىكتىن 5 - نۆۋەتلىككە بولغان خەلق قۇرۇلتايلىرىنىڭ 1 - يىغىنىدا 2 - نۆۋەتلىكتىن 5 - نۆۋەتلىككە بولغان ئوبلاستلىق خەلق كومىتېتى سايلاپ چىقىلدى. 1983 - يىلى 4 - ئاينىڭ 13 - كۈنىدىن 20 - كۈنىگىچە ئاپتونوم ئوبلاست 7 - نۆۋەتلىك خەلق قۇرۇلتىيىنىڭ 1 - يىغىنى ئېچىپ، ئىنقىلابىي كومىتېتنى ئەمەلدىن قالدۇرۇپ، بايىنغولىن موڭغۇل ئاپتونوم ئوبلاستلىق خەلق قۇرۇلتىيى دائىمىي كومىتېتى ۋە ئاپتونوم ئوبلاستلىق خەلق ھۆكۈمىتىنى قۇردى. 1998 - يىلى 3 - ئاينىڭ 3 - نۆۋەتلىككە بولغان خەلق قۇرۇلتايلىرى يىغىنى ئېچىلدى.

لاپ چىقىلدى، شۇنىڭ بىلەن بىرگە شەھەرلىك ئوتتۇرا خەلق سوت مەھكىمىسىنىڭ باشلىقى ۋە شەھەرلىك خەلق تەپتىش مەھكىمىسىنىڭ باش تەپتىشى سايلاپ چىقىلدى.

ئىلى قازاق ئاپتونوم ئوبلاستلىق خەلق قۇرۇلتىيى ئىلى قازاق ئاپتونوم ئوبلاستىنىڭ يەرلىك دۆلەت ھاكىمىيەت ئورگىنى ۋە ئاپتونومىيە ئورگىنى، ئۇنىڭ دائىمىي ئورگىنى ئىلى قازاق ئاپتونوم ئوبلاستلىق خەلق قۇرۇلتىيى دائىمىي كومىتېتى (قىسقارتىپ خەلق قۇرۇلتىيى دائىمىي كومىتېتى دېيىلىدۇ). ئوبلاستلىق خەلق قۇرۇلتىيى دائىمىي كومىتېتى ئورگىنى غۇلجا شەھىرىنىڭ ئازادلىق يولى 63 - نومۇرلۇق قورۇدا. 1954 - يىلى 11 - ئاينىڭ 20 - كۈنىدىن 12 - ئاينىڭ 2 - كۈنىگىچە ئىلى، تارباغاتاي، ئالتاي ۋىلايەتلىرىنىڭ تۇنجى نۆۋەتلىك خەلق ۋەكىللىرى يىغىنى غۇلجا شەھىرىدە ئېچىلغان. 1983 - يىلى 4 - ئايدا مەملىكەتلىك خەلق قۇرۇلتىيىنىڭ ناھىيىدىن يۈقىرى يەرلىك ھەر دەرىجىلىك خەلق قۇرۇلتايلىرىدا دائىمىي كومىتېت تەسىس قىلىش توغرىسىدىكى قارارغا ئاساسەن، ئاپتونوم ئوبلاست 7 - نۆۋەتلىك خەلق قۇرۇلتىيىنىڭ 1 - يىغىنى ئېچىپ، 7 - نۆۋەتلىك خەلق قۇرۇلتىيى دائىمىي كومىتېتى تەركىبىدىكى 41 كىشىنى سايلاپ چىقتى. 1988 - يىلى 5 - ئايدا، 1993 - يىلى 5 - ئايدا، 1998 - يىلى 3 - ئايدا ئاپتونوم ئوبلاست 8 - نۆۋەتلىك، 9 - نۆۋەتلىك، 10 - نۆۋەتلىك خەلق قۇرۇلتايلىرىنى ئاچتى (رەڭلىك قىستۇرما ۋاراقنىڭ 15 - بېتىگە قارالمۇن).

بورتالا موڭغۇل ئاپتونوم ئوبلاستلىق خەلق قۇرۇلتىيى بورتالا موڭغۇل ئاپتونوم ئوبلاستىنىڭ يەرلىك دۆلەت ھاكىمىيىتى ئورگىنى ۋە ئاپتونومىيە ئورگىنى، ئۇنىڭ دائىمىي ئورگىنى بورتالا موڭغۇل ئاپتونوم ئوبلاستلىق خەلق قۇرۇلتىيى دائىمىي كومىتېتى (قىسقارتىپ خەلق قۇرۇلتىيى دائىمىي كومىتېتى دېيىلىدۇ) ئوبلاستلىق خەلق قۇرۇلتىيى دائىمىي كومىتېتى ئورگىنى بورتالا شەھىرى چىڭدېلى كوچىسىنىڭ 81 - نومۇرلۇق قورۇسىدا. 1954 - يىلى 4 - ئاينىڭ 14 - كۈنى بورتالا مىللىي تېررىتورىيەلىك ئاپتونومىيە تەييارلىق كومىتېتى قۇرۇلغان. 1954 - يىلى 7 - ئاينىڭ 6 - كۈنىدىن 13 - كۈنىگىچە بورتالادا ئېچىلغان بورتالا تۇنجى نۆۋەتلىك ھەر مىللەت، ھەر ساھە خەلق ۋەكىللىرى يىغىنىنىڭ

6 - ئايدا، 1961 - يىلى 7 - ئايدا، 1963 - يىلى 9 - ئايدا، 1965 - يىلى 9 - ئايدا ئاپتونوم ئوبلاست خەلق نۆۋەتلىكتىن 6 - نۆۋەتلىككە بولغان خەلق قۇرۇلتايلىرى يىغىنى ئېچىلىپ، شۇ نۆۋەتلىك ئوبلاستلىق خەلق كومىتېتلىرى سايلاپ چىقىلدى. 1969 - يىلى 4 - ئايدا ئاپتونوم ئوبلاستلىق ئىنقىلابىي كومىتېت قۇرۇلدى. 1983 - يىلى 4 - ئاينىڭ 13 - كۈنىدىن 20 - كۈنىگىچە ئېچىلغان ئاپتونوم ئوبلاستلىق 8 - نۆۋەتلىك خەلق قۇرۇلتىيى يىغىنىدا ئاپتونوم ئوبلاستلىق ئىنقىلابىي كومىتېت ئەمەلدىن قالدۇرۇلدى. 1988 - يىلى 4 - ئاينىڭ 25 - كۈنىدىن 30 - كۈنىگىچە، 1993 - يىلى 3 - ئاينىڭ 6 - كۈنىدىن 11 - كۈنىگىچە، 1998 - يىلى 2 - ئاينىڭ 20 - كۈنىدىن 25 - كۈنىگىچە ئاپتونوم ئوبلاستنىڭ 9، 10، 11 - نۆۋەتلىك خەلق قۇرۇلتايلىرى يىغىنى ئېچىلدى.

شىنجاڭ ئۆلكىلىك خەلق ھۆكۈمىتى كومىتېتى شىنجاڭ ئۆلكىسىنىڭ يەرلىك دۆلەت ھاكىمىيىتى ئورگىنى. 1949 - يىلى 9 - ئاينىڭ 25 - كۈنىدىن 26 - كۈنىگىچە شىنجاڭ گارنىزون قىسىمىنىڭ باش قوماندانى تاۋ سىيۈ بىلەن گومىنداڭ شىنجاڭ ئۆلكىلىك بىرلەشمە ھۆكۈمىتىنىڭ رەئىسى بۇرھان شەھىدى ئارمىيە ۋە ھۆكۈمەت خادىملىرىنى باشلاپ تېلېگرامما ئەۋەتىپ قوزغىلاڭ كۆتۈرۈپ، گومىنداڭ ھۆكۈمىتى بىلەن بولغان بارلىق مۇناسىۋىتىنى ئۈزگەندى. لىكىنى جاكارلاپ، خەلق دېموكراتىك لاگىرغا ئۆتتى. 9 - ئاينىڭ 27 - كۈنى گومىنداڭ شىنجاڭ ئۆلكىلىك ھۆكۈمىتىنىڭ نامى شىنجاڭ ئۆلكىلىك ۋاقتىلىق ھۆكۈمىتىگە ئۆزگەرتىلىپ، بۇرھان شەھىدى ۋاقتىلىق ھۆكۈمەتلىك رەئىسى بولدى. شىنجاڭ ئۆلكىلىك ۋاقتىلىق ھۆكۈمىتى شىنجاڭ تىنچلىق بىلەن ئازاد بولغاندىن كېيىنكى ۋاقتىلىق يەرلىك دۆلەت مەمۇرىي ئورگىنى بولۇپ، جۇڭگو خەلق ئازادلىق ئارمىيىسى شىنجاڭغا كىرىشتىن بۇرۇن يەرلىك مەمۇرىي ئىشلارنى بىر تەرەپ قىلىش، جەمئىيەت ئامانلىقى ۋە تەرتىپنى ساقلاش، جۇڭگو خەلق ئىنقىلابىي ھەربىي كومىتېتى ۋە مەركىزىي خەلق ھۆكۈمىتىنىڭ بۇيرۇقىدا ئىش كۈتۈش ئىشلىرىغا مەسئۇل بولغان. شىنجاڭ ئۆلكىلىك ۋاقتىلىق ھۆكۈمىتىنىڭ تەشكىلىي ئاپپاراتى كونا تۈزۈمنى داۋاملاشتۇرغان، ئۇلارنىڭ مەمۇرىي خادىملىرى داۋاملىق ئىشلىتىلگەن. جۇڭگو خەلق ئازادلىق ئارمىيىسى شىنجاڭغا كىرگەندىن كېيىن 1949 -

قىزىلسۇ قىرغىز ئاپتونوم ئوبلاستلىق خەلق قۇرۇلتىيى قىزىلسۇ قىرغىز ئاپتونوم ئوبلاستىنىڭ يەرلىك دۆلەت ھاكىمىيىتى ئورگىنى ۋە ئاپتونومىيە ئورگىنى، ئۇنىڭ دائىمىي ئورگىنى قىزىلسۇ قىرغىز ئاپتونوم ئوبلاستلىق خەلق قۇرۇلتىيى دائىمىي كومىتېتى (قىسقارتىپ خەلق قۇرۇلتىيى دائىمىي كومىتېتى دېيىلىدۇ). ئوبلاستلىق خەلق قۇرۇلتىيى دائىمىي كومىتېتى ئورگىنى ئاتۇش شەھىرىنىڭ پامىر يولىدا، 1957 - يىلى 1 - ئايدا، 1958 - يىلى 6 - ئايدا، 1961 - يىلى 2 - ئايدا، 1963 - يىلى 9 - ئايدا، 1965 - يىلى 10 - ئايدا ئاپتونوم ئوبلاستنىڭ 1 - نۆۋەتلىكتىن 5 - نۆۋەتلىككە بولغان خەلق قۇرۇلتايلىرىنىڭ 1 - يىغىنى ئېچىلىپ، 1 - نۆۋەتلىكتىن 5 - نۆۋەتلىككە بولغان ئوبلاستلىق خەلق كومىتېتى سايلاپ چىقىلدى. 1969 - يىلى 4 - ئاينىڭ 12 - كۈنى ئاپتونوم ئوبلاستلىق ئىنقىلابىي كومىتېت قۇرۇلدى. 1983 - يىلى 4 - ئاينىڭ 13 - كۈنىدىن 20 - كۈنىگىچە ئاپتونوم ئوبلاست 7 - نۆۋەتلىك خەلق قۇرۇلتىيىنىڭ 1 - يىغىنى ئېچىلىپ، ئىنقىلابىي كومىتېتنى ئەمەلدىن قالدۇرۇشنى قارار قىلىپ قىزىلسۇ قىرغىز ئاپتونوم ئوبلاستلىق خەلق قۇرۇلتىيى دائىمىي كومىتېتى ۋە ئاپتونوم ئوبلاستلىق خەلق ھۆكۈمىتىنى قۇردى. 1988 - يىلى 6 - ئايدا، 1993 - يىلى 4 - ئايدا، 1998 - يىلى 2 - ئايدا ئاپتونوم ئوبلاستنىڭ 8 - نۆۋەتلىكتىن 10 - نۆۋەتلىككە بولغان خەلق قۇرۇلتايلىرى يىغىنى ئېچىلدى.

سانجى خۇيزۇ ئاپتونوم ئوبلاستلىق خەلق قۇرۇلتىيى سانجى خۇيزۇ ئاپتونوم ئوبلاستىنىڭ يەرلىك دۆلەت ھاكىمىيىتى ئورگىنى ۋە ئاپتونومىيە ئورگىنى، ئۇنىڭ دائىمىي ئورگىنى سانجى خۇيزۇ ئاپتونوم ئوبلاستلىق خەلق قۇرۇلتىيى دائىمىي كومىتېتى (قىسقارتىپ خەلق قۇرۇلتىيى دائىمىي كومىتېتى دېيىلىدۇ). ئوبلاستلىق خەلق قۇرۇلتىيى دائىمىي كومىتېتى ئورگىنى سانجى شەھىرىنىڭ شىمالىي يەنى بولسا، سانجى خۇيزۇ ئاپتونوم ئوبلاستى ئەسلىدە سانجى خۇيزۇ ئاپتونوم رايونى بولۇپ، 1954 - يىلى 7 - ئاينىڭ 15 - كۈنى قۇرۇلغان. 1954 - يىلى 8 - ئاينىڭ 15 - كۈنى سانجى خۇيزۇ ئاپتونوم رايونىنىڭ 1 - نۆۋەتلىك خەلق قۇرۇلتىيى يىغىنى ئېچىلغان. 1955 - يىلى 3 - ئايدا سانجى خۇيزۇ ئاپتونوم رايونىنىڭ نامى سانجى خۇيزۇ ئاپتونوم ئوبلاستىغا ئۆزگەرتىلدى. 1957 - يىلى 1 - ئايدا، 1958 - يىلى



شىنجاڭ ئۆلكىلىك خەلق ھۆكۈمىتى تۈزۈمى يىغىنى

يىلى 11 - ئاينىڭ
28 - كۈنىدىن 12 -
ئاينىڭ 3 - كۈنىگە
چە، پىڭ دېخۇەي،
چاڭ جىجۇڭ، ۋاڭ
جېن قاتارلىقلار دە
خۇا شەھىرى (ھا.
زىرقى ئۈرۈمچى
شەھىرى) دە ئۆلكە
دىكى ھەرىمىلەت دەپ
موكراتىك پارتىيە -
گۇرۇھلار، ھەر ساھە
زانلىرى ۋە شۇ يەردە
تۇرۇشلۇق ئارمىيە
نىڭ ۋەكىللىرى شۇ
نىڭدەك دېخۇا شەھىرى
رىدىكى دېموكراتىك

يىلى 11 - ئايدا غەربىي شىمال مەمۇرىي كومىتېتى
ئەسلىدىن قالدۇرۇلغاندىن كىيىن، ئۆلكىلىك خەلق
ھۆكۈمىتى كومىتېتى گوۋوۋېنساڭ بىۋاسىتە رەھبەر
لىكىگە ئۆتكەن. 1950 - يىلى 1 - ئايدىن باشلاپ،
شىنجاڭ ئۆلكىلىك خەلق ھۆكۈمىتى كومىتېتى ئۆلكە
دىن تۆۋەن ھەر دەرىجىلىك كونا ھاكىمىيەتلەرنى ئۆز
گەرتىپ، ۋىلايەتلەردە ۋالىي مەھكىمىسى قۇرغان، نا
ھىيە، رايون، يېزىلاردا خەلق ھۆكۈمىتى قۇرغان.
1952 - يىلىنىڭ ئاخىرىغىچە ئاپتونوم رايونىمىز بويىچە
چە ئون ۋىلايەت، ئۈچ شەھەر، 79 ناھىيە، بىر مەركەز
زىي شەھەردە كونا ھۆكۈمەتنى ئۆزگەرتىش ۋە يېڭى
ھاكىمىيەت قۇرۇش خىزمىتىنى پۈتۈنلەي تاماملىغان،
ئۇ باندىتلارنى قورشاپ يوقىتىش، زومىگەرلىككە قار
شى تۇرۇش، ئىجارە ھەققى ۋە ئۆسۈمنى كېمەيتىش،
يەر ئىسلاھاتى ئېلىپ بېرىش، ئامانلىق ساقلاش، ئىش
لەپچىقىرىشنى راۋاجلاندۇرۇش ۋە ئاپتونوم رايون، ئاپ
تونوم ئوبلاست، ئاپتونوم ناھىيىلەرنى قۇرۇش جەريانىدا
مۇھىم رول ئوينىغان.

شىنجاڭ ئۇيغۇر ئاپتونوم رايونلۇق خەلق
ھۆكۈمىتى شىنجاڭ ئۇيغۇر ئاپتونوم رايونلۇق خەلق
قۇرۇلتىيى دائىمىي كومىتېتىنىڭ ئىجرائىيە ئورگىنى
ۋە ئۆلكە دەرىجىلىك يەرلىك دۆلەت مەمۇرىي ئورگىنى
بولۇپ، ئاپتونوم رايونلۇق خەلق قۇرۇلتىيى ۋە گوۋۇ
يۈەن ئالدىدا جاۋابكار بولىدۇ ھەمدە خىزمىتىدىن

ھەر تەبىقە خادىملىرىنى چاقىرىپ يىغىن ئېچىپ، شىنجاڭ
ئۆلكىلىك خەلق ھۆكۈمىتى ئورگىنىنى قۇرۇپ
چىقىپ، شىنجاڭ ئۆلكىلىك خەلق ھۆكۈمىتى كومىتېتى
تىنى قۇرۇش مەسلىھىتىنى دېموكراتىك ئاساستا مەس
لىھەتلەشكەن، ئۇنىڭ نامزاتى 33 كىشى بولغان. شۇ
يىلى 12 - ئاينىڭ 16 - كۈنى جۇڭخۇا خەلق جۇمھۇر
رىيىتى مەمۇرىي ئىشلار كېڭىشى شىنجاڭ ئۆلكىلىك
خەلق كومىتېتى تەركىبىدىكىلەرنىڭ ئىسمىلىكىنى
تەستىقلىغان، بۇرھان شەھىدى رەئىس، گاۋجىنچۈن
بىلەن سەيپىدىن ئەزىزى مۇئاۋىن رەئىس بولغان. 12 -
ئاينىڭ 17 - كۈنى پىڭ دېخۇەينىڭ رىياسەتچىلىكىدە
ئېچىلغان شىنجاڭ ئۆلكىلىك خەلق ھۆكۈمىتى كومىتېتى
تىنى قۇرۇش يىغىنى ۋە 1 - نۆۋەتلىك ئومۇمىي ئەزالار
يىغىنىدا شىنجاڭ ئۆلكىلىك خەلق ھۆكۈمىتى كومىتېتى
تىنىڭ رەسمىي قۇرۇلغانلىقى جاكارلانغان، شۇنىڭ بىلەن
شىنجاڭ ئۆلكىلىك ۋاقىتلىق ھۆكۈمىتىنىڭ تارىخى
خى بۇرچى تاماملانغان. بۇ يىغىندا «شىنجاڭ ئۆلكە
لىك خەلق ھۆكۈمىتى كومىتېتىنىڭ ھازىرقى ھاكىمى
يەت يۈرگۈزۈش فاڭجېنى» ماقۇللانغان. 1951 - يىلى
9 - ئايدا ئۆلكىلىك خەلق ھۆكۈمىتى كومىتېتىغا ئون
كىشى تولۇقلاپ سايلانغان. شىنجاڭ ئۆلكىلىك خەلق
ھۆكۈمىتى كومىتېتى مەركىزىي خەلق ھۆكۈمىتى ۋە
غەربىي شىمال ھەربىي - سىياسىي كومىتېتى (1953 -
يىلى 1 - ئايدا غەربىي شىمال مەمۇرىي كومىتېتىغا
ئۆزگەرتىلگەن) نىڭ رەھبەرلىكىدە بولغان. 1954 -

زارلىق) خەلق ھۆكۈمىتى. ئاپتونوم رايونلۇق خەلق ھۆكۈمىتىنىڭ قارمىقىدا بەش ئاپتونوم ئوبلاستلىق خەلق ھۆكۈمىتى، ئىككى ۋىلايەت دەرىجىلىك شەھەر-لىك خەلق ھۆكۈمىتى ۋە سەككىز ۋاكالىت ئورگىنى (مەمۇرىي مەھكىمە) شۇنىڭدەك 17 ناھىيە دەرىجىلىك شەھەرلىك، 11 شەھەرگە قاراشلىق رايونلۇق، 62 ناھىيىلىك، ئالتە ئاپتونوم ناھىيىلىك، 177 بازارلىق، 630 يېزىلىق، 42 مىللىي يېزىلىق خەلق ھۆكۈمىتى بار. بۇنىڭ ئىچىدە ئىلى، تارباغاتاي، ئالتاي ۋىلايەتلىك مەمۇرىي مەھكىمىلىرى ئىلى قازاق ئاپتونوم ئوبلاستلىق خەلق ھۆكۈمىتىنىڭ ۋاكالىت ئورگىنى بولۇپ ھېسابلىنىدۇ. ئاپتونوم رايونلۇق، ئاپتونوم ئوبلاستلىق، ناھىيىلىك، ئاپتونوم ناھىيىلىك، شەھەرلىك، بىۋاسىتە قاراشلىق رايونلۇق خەلق ھۆكۈمەتلىرىنىڭ ۋەزىپە ئۆتەش مۇددىتى بەش يىل بولىدۇ، يېزىلىق (بازار-لىق) ۋە مىللىي يېزىلىق خەلق ھۆكۈمەتلىرىنىڭ ھەر نۆۋەتلىك ۋەزىپە ئۆتەش مۇددىتى ئۈچ يىل بولىدۇ. ھەر دەرىجىلىك خەلق ھۆكۈمەتلىرى رەئىسى، ئوبلاست باشلىقى، شەھەر باشلىقى، ھاكىم، ئاپتونوم ناھىيە ھاكىمى، رايون باشلىقى، يېزا باشلىقى، مىللىي يېزا باشلىقى، بازار باشلىقى مەسئۇل بولۇش تۈزۈمىنى يولغا قويىدۇ. ئاپتونوم رايوننىڭ رەئىسى، مۇئاۋىن رەئىسى، مىللىي يېزا باشلىقى، ئاپتونوم ئوبلاستنىڭ باشلىقى، مۇئاۋىن باشلىقى، شەھەر باشلىقى، مۇئاۋىن شەھەر باشلىقى، ھاكىم، مۇئاۋىن ھاكىمىلار، ئاپتونوم ناھىيىنىڭ ھاكىمى، مۇئاۋىن ھاكىملىرى، رايون باشلىقى، مۇئاۋىن رايون باشلىقلىرى، يېزا باشلىقى، مۇئاۋىن يېزا باشلىقلىرى، مىللىي يېزا باشلىقى، مۇئاۋىن باشلىقلىرى، بازار باشلىقى، مۇئاۋىن بازار باشلىقلىرى شۇ دەرىجىلىك خەلق قۇرۇلتىيى يىغىنىدا سايلانغان ۋە مۇئاۋىن ۋالىيلىق مەمۇرىي مەھكىمىسىنىڭ ۋالىي ۋە مۇئاۋىن ۋالىيلىق مەمۇرىي مەھكىمىسىنىڭ خەلق ھۆكۈمىتى تەيىنلەيدۇ.

ئۈرۈمچى شەھەرلىك خەلق ھۆكۈمىتى ئۈرۈمچى شەھىرىنىڭ دۆلەت مەمۇرىي ئورگىنى ۋە ئۈرۈمچى شەھەرلىك خەلق قۇرۇلتىيىنىڭ ئىجرائىيە ئورگىنى. شەھەرلىك خەلق ھۆكۈمىتى ئورگىنى ئۈرۈمچى شەھىرىنىڭ نۇرلۇق يولىدا. 1949 - يىلى 12 - ئايدا دىخۇا شەھەرلىك (ھازىرقى ئۈرۈمچى شەھەرلىك) خەلق ھۆكۈمىتى قۇرۇلغان. 1950 - يىلى 2 - ئايدا دىخۇا شەھىرىدە دىخۇا ۋالىي مەھكىمىسى قۇرۇلۇپ، شىنجاڭ ئۆلكىلىك خەلق ھۆكۈمىتى كومىتېتىنىڭ ۋاكالىت ئاپپاراتى بولغان، ئۆلكىلىك خەلق ھۆكۈمىتى

دوكلات بېرىدۇ. ھۆكۈمەت ئورگىنى ئۈرۈمچى شەھەرلىك جۇڭشەن يولى 2 - نومۇرلۇق قورۇدا. ئاپتونوم رايونلۇق خەلق ھۆكۈمىتى ئاپتونوم رايونلۇق خەلق كومىتېتى، ئاپتونوم رايونلۇق ئىنقىلابىي كومىتېت ۋە ئاپتونوم رايونلۇق خەلق ھۆكۈمىتىدىن ئىبارەت ئۈچ تارىخىي باسقۇچنى باشتىن كەچۈردى. 1955 - يىلى 10 - ئاينىڭ 1 - كۈنى شىنجاڭ ئۇيغۇر ئاپتونوم رايونى قۇرۇلغاندا، شىنجاڭ ئۆلكىلىك خەلق ھۆكۈمىتى كومىتېتىنىڭ نامىمۇ شىنجاڭ ئۇيغۇر ئاپتونوم رايونلۇق خەلق كومىتېتىغا ئۆزگەرتىلدى. خەلق كومىتېتى ئاپتونوم رايونلۇق خەلق قۇرۇلتىيى دائىمىي كومىتېتىنىڭ ئىجرائىيە ئورگىنى، يەرلىك دۆلەت مەمۇرىي ئورگىنى، شۇنداقلا شىنجاڭ ئۇيغۇر ئاپتونوم رايونىنىڭ ئاپتونومىيە ئورگىنى بولۇپ، ئاساسىي قانۇن ۋە قانۇنلاردا بەلگىلەنگەن خىزمەت ھوقۇقى بويىچە ئاپتونومىيە ھوقۇقىنى يۈرگۈزۈپ كەلگەن. 1968 - يىلى 9 - ئاينىڭ 5 - كۈنى شىنجاڭ ئۇيغۇر ئاپتونوم رايونلۇق ئىنقىلابىي كومىتېت قۇرۇلدى. 1979 - يىلى 8 - ئاينىڭ 26 - كۈنىدىن 9 - ئاينىڭ 5 - كۈنىگىچە ئېچىلغان 5 - نۆۋەتلىك خەلق قۇرۇلتىيىنىڭ 2 - يىغىنىدا ئاپتونوم رايونلۇق ئىنقىلابىي كومىتېتنى ئەمەلدىن قالدۇرۇش قارار قىلىنىپ، ئاپتونوم رايونلۇق خەلق ھۆكۈمىتى قۇرۇلدى ھەمدە ئىسمائىل ئەھمەد ئاپتونوم رايونىنىڭ رەئىسلىكىگە سايلاندى. 1998 - يىلى 1 - ئاينىڭ 10 - كۈنىدىن 18 - كۈنىگىچە ئاپتونوم رايونلۇق 9 - نۆۋەتلىك خەلق قۇرۇلتىيىنىڭ 1 - يىغىنىدا ئاپتونوم رايونلۇق 9 - نۆۋەتلىك خەلق ھۆكۈمىتى سايلانغان چىقىلىپ، ئابىلەت ئابدۇرېشىت ئاپتونوم رايونىنىڭ رەئىسلىكىگە سايلاندى (رەئىسلىك قىستۇرما ۋاراقىنىڭ 15 - بېتىگە قارالسۇن).

يەرلىك خەلق ھۆكۈمەتلىرى ئاپتونوم رايونىمىزدىكى يەرلىك ھەر دەرىجىلىك خەلق قۇرۇلتايلىرىنىڭ ئىجرائىيە ئورگىنى ۋە يەرلىك دۆلەت مەمۇرىي ئورگىنى. ئاپتونوم رايون ۋە ئۆلكىنىڭ قارمىقىدىكى ئوبلاست، ناھىيە، يېزا (بازار) دەرىجىلىك خەلق ھۆكۈمەتلىرى يەرلىك خەلق ھۆكۈمىتى بولىدۇ. ئاپتونوم رايونىمىزدىكى يەرلىك خەلق ھۆكۈمەتلىرى تۆت دەرىجىگە بۆلۈنىدۇ، ئۇنىڭ تەرتىپى مۇنداق: ئاپتونوم رايونلۇق خەلق ھۆكۈمىتى، ئاپتونوم ئوبلاستلىق (شەھەرلىك) خەلق ھۆكۈمىتى، ناھىيىلىك (ئاپتونوم ناھىيىلىك، ناھىيە دەرىجىلىك شەھەرلىك، شەھەرگە قاراشلىق رايونلۇق) خەلق ھۆكۈمىتى، يېزىلىق (با-

كېيىن، بەش ئاپتونوم رايوننىڭ نامى ئىلى قازاق ئاپتونوم ئوبلاستى، بورتالا موڭغۇل ئاپتونوم ئوبلاستى، قىزىلسۇ قىرغىز ئاپتونوم ئوبلاستى، سانجى خۇيزۇ



سانجى خۇيزۇ ئاپتونوم ئوبلاستىنىڭ خەلق ھۆكۈمىتى

ئاپتونوم ئوبلاستى ۋە بايىنغولىن موڭغۇل ئاپتونوم ئوبلاستىغا ئۆزگەرتىلدى. ئاپتونوم ئوبلاستىغا قا ئۆزگەرتىلىش بىلەن بىر ۋاقىتتا، ئاپتونوم رايونلۇق مەمۇرىي رەھبىرى ئورگاننىڭ نامى بىردەك خەلق كومىتېتى دەپ ئاتالدى. ئاپتونوم رايوننىڭ رەئىسى ۋە مۇئاۋىن رەئىسلىرىنىڭ نامى ئوبلاست باشلىقى، مۇئاۋىن ئوبلاست باشلىقى. لىرىغا ئۆزگەرتىلدى. 1969 - يىلى 5 - ئايدا ئىلى ئوبلاستىدا ئىنقىلابىي كومىتېت قۇرۇلغان. دىن كېيىن، بورتالا ئوبلاستلىق ئىنقىلابىي كومىتېتىنى ئىلى ئوبلاستلىق ئىنقىلابىي كومىتېتى تى ۋاكالەتەن باشقۇرغانلىقىنى ھېسابقا ئالمىغاندا، باشقا جايلاردىكى ئىنقىلابىي كومىتېتلار ئاپتونوم رايونلۇق ئىنقىلابىي كومىتېتنىڭ رەھبەرلىكىدە بولدى، تارباغاتاي ۋىلايەتلىك ئىنقىلابىي كومىتېتى، ئالتاي ۋىلايەتلىك ئىنقىلابىي كومىتېتى ئىلى ئوبلاستلىق ئىنقىلابىي كومىتېتىنىڭ رەھبەرلىكىدە بولمىدى. 1975 - يىلى 8 - ئاينىڭ 29 - كۈنى گوۋۇيۈەن ئىلى قازاق ئاپتونوم ئوبلاستىنىڭ مەمۇرىي رايونلىرىنى ئايرىش مەسلىسى ھەققىدە قارار چىقىرىپ، ئىلى ۋىلايىتى تۈزۈلمىسىنى ئەسلىگە كەلتۈردى، شۇنىڭ بىلەن ئىلى ئوبلاستى ئىلى، تارباغاتاي، ئالتاي ۋىلايەتلىرىگە رەھبەرلىك قىلىدۇ.

كومىتېتى بىر كىشىنى ۋالىيلىققا، بىردىن ئۈچكۈچە كىشىنى مۇئاۋىن ۋالىيلىققا تەيىنلىگەن. 1954 - يىلى 2 - ئاينىڭ 1 - كۈنى دىخۇا شەھىرىنىڭ نامى ئۈرۈمچى شەھىرىگە ئۆزگەرتىلگەندە، دىخۇا شەھەرلىك خەلق ھۆكۈمىتىنىڭ نامى ئۈرۈمچى شەھەرلىك خەلق ھۆكۈمىتىگە، دىخۇا ۋالىي مەھكىمىسىنىڭ نامى ئۈرۈمچى ۋالىي مەھكىمىسىگە ئۆزگەرتىلگەن. 1955 - يىلى 4 - ئايدا ئۈرۈمچى شەھەرلىك خەلق قۇرۇلتىيى يىغىنىدا شەھەر باشلىقى، مۇئاۋىن شەھەر باشلىقلىرى ۋە خەلق كومىتېتىنىڭ ئەزالىرى سايلاپ چىقىلغان. 1958 - يىلى 5 - ئايدا ئۈرۈمچى شەھەرلىك ۋالىي مەھكىمىسى ئەمەلدىن قالدۇرۇلغان. 1959 - يىلى ئۈرۈمچى شەھىرىنىڭ دەرىجىسى رايون بار شەھەرگە رەسمىي ئۆستۈرۈلگەن. 1968 - يىلى 9 - ئاينىڭ 5 - كۈنى ئۈرۈمچى شەھەرلىك ئىنقىلابىي كومىتېتى قۇرۇلغان. 1981 - يىلى 9 - ئاينىڭ 5 - كۈنى شەھەرلىك 8 - نۆۋەتلىك خەلق قۇرۇلتىيىنىڭ 1 - يىغىنىدا ئۈرۈمچى شەھەرلىك ئىنقىلابىي كومىتېتىنى ئەمەلدىن قالدۇرۇش قارار قىلىنىپ، ئۈرۈمچى شەھەرلىك خەلق قۇرۇلتىيى دائىمىي كومىتېتى تەسىس قىلىنغان؛ شۇنىڭ بىلەن ئۈرۈمچى شەھەرلىك خەلق ھۆكۈمىتى ئەسلىگە كەلتۈرۈلۈپ، ئۇ ئاپتونوم رايونلۇق خەلق ھۆكۈمىتىنىڭ رەھبەرلىكىدە بولدى.

ئاپتونوم ئوبلاستلىق خەلق ھۆكۈمەتلىرى شىنجاڭدىكى ئاز سانلىق مىللەت ئاپتونوم ئوبلاستلىرىنىڭ دۆلەت مەمۇرىي ئورگىنى، ئاز سانلىق مىللەت ئاپتونوم ئوبلاستلىق خەلق قۇرۇلتايلىرىنىڭ ئىجرائىيە ئورگىنى ۋە ئوبلاست دەرىجىلىك مىللىي ئاپتونومىيىلىك جايلارنىڭ ئاپتونومىيە ئورگىنى. 1954 - يىلى بايىنغولىن موڭغۇل ئاپتونوم رايونى، بورتالا موڭغۇل ئاپتونوم رايونى، قىزىلسۇ قىرغىز ئاپتونوم رايونى، سانجى خۇيزۇ ئاپتونوم رايونى ۋە ئىلى قازاق ئاپتونوم رايونى ئىلگىرى - ئاخىر قۇرۇلغان. ئاپتونوم رايوننىڭ بەش مەمۇرىي رەھبىرى ئورگىنىدا، ئىلى قازاق ئاپتونوم رايونىدا خەلق كومىتېتى دەپ ئاتالغانلىقىنى ھېسابقا ئالمىغاندا، باشقا ئاپتونوم رايونلاردا خەلق ھۆكۈمىتى دەپ ئاتالغان. خەلق ھۆكۈمىتى (خەلق كومىتېتى) ھەر مىللەت، ھەر ساھە خەلق ۋەكىللىرى يىغىنى ياكى خەلق قۇرۇلتىيىدا سايلاپ چىقىلغان، رەئىسلىككە بىر كىشى، مۇئاۋىن رەئىسلىككە بىر قانچە كىشى قويۇلغان، ئۇلار ئاپتونوم رايونلۇق خەلق ھۆكۈمىتىنىڭ رەھبەرلىكىدە بولغان. 1955 - يىلىدىن

خان بولدى. 1979 - يىلى 6 - ئاينىڭ 26 - كۈنى بورتالا ئوبلاستلىق ئىنقىلابىي كومىتېتىغا ئاپتونوم رايونلۇق خەلق ھۆكۈمىتى بىۋاسىتە رەھبەرلىك قىلىدىغان بولدى. 1981 - يىلىنىڭ ئالدىنقى يېرىمىدا ئاپتونوم ئوبلاستلاردا ئىنقىلابىي كومىتېت ئەمەلدىن قالدۇرۇلۇپ، ئاپتونوم ئوبلاستلىق خەلق ھۆكۈمەتلىرى قۇرۇلدى، بۇلار ئاپتونوم رايونلۇق خەلق ھۆكۈمىتىنىڭ رەھبەرلىكىدە بولدى. ئاپتونوم ئوبلاستلىق خەلق ھۆكۈمەتلىرىدە ئوبلاست باشلىقى مەسئۇل بولۇش تۈزۈمى يولغا قويۇلدى، ئوبلاستنىڭ باشلىقىنى مىللىي تېررىتورىيىلىك ئاپتونومىيىنى يولغا قويغان مىللەت پۇقراسى ئۈستىگە ئالدى.

ۋىلايەتلىك مەمۇرىي مەھكىمىلەر شىنجاڭ ئۇيغۇر ئاپتونوم رايونلۇق خەلق ھۆكۈمىتىنىڭ ۋاكالەت ئورگانلىرى بولۇپ، ئاپتونوم رايونلۇق خەلق ھۆكۈمىتى تەرىپىدىن جاۋابكار بولىدۇ. 1949 - يىلى 12 - ئايدا شىنجاڭ ئۆلكىلىك خەلق ھۆكۈمىتى قۇرۇلغاندىن كېيىن، ئۆلكىدىن تۆۋەن ھەر دەرىجىلىك كونا ھاكىمىيەتلەر دەرھال ئۆزگەرتىلگەن. 1954 - يىلى 7 - ئاينىڭ 28 - كۈنى شىنجاڭ ئۆلكىلىك خەلق ھۆكۈمىتىنىڭ جەنۇبىي شىنجاڭ مەمۇرىي مەھكىمىسى قۇرۇلۇپ، ئۆلكىلىك خەلق ھۆكۈمىتىنىڭ ۋاكالەت ئاپپاراتى بولغان، ئۇنىڭ قارمىقىدا ئاقسۇ، خوتەن، يەكەن ۋالىي مەھكىمىلىرى ۋە قىزىلسۇ قىرغىز ئاپتونوم رايونى بولغان ھەمدە ئۇنىڭغا سابىق قەشقەر ۋالىي مەھكىمىسىگە قاراشلىق ئالتە ناھىيە، بىر شەھەر بىۋاسىتە قارايدىغان بولغان. ئاقسۇ، خوتەن، يەكەن ۋالىي مەھكىمىلىرى ئاپتونوم رايونلۇق خەلق ھۆكۈمىتىنىڭ رەھبەرلىكىدە بولغان. 1955 - يىلى 9 - ئايغىچە شىنجاڭ ئۆلكىلىك خەلق ھۆكۈمىتىنىڭ قارمىقىدا جەنۇبىي شىنجاڭ مەمۇرىي مەھكىمىسى ۋە سەككىز ۋالىي مەھكىمىسى بار ئىدى. كېيىن مەمۇرىي رايونلارنىڭ ئايرىلىشىدىكى ئۆزگىرىشىگە ئەگىشىپ، مەمۇرىي مەھكىمە ۋالىي مەھكىمىلىرى بىرقانچە قېتىم ئۆزگەرتىلدى ۋە تەكشۈلدى، جەنۇبىي شىنجاڭ مەمۇرىي مەھكىمىسى ۋە يەكەن ۋالىي مەھكىمىسى 1956 - يىلى 6 - ئايدا ئەمەلدىن قالدۇرۇلدى. 1966 - يىلىنىڭ ئاخىرىدا، ئاپتونوم رايونلۇق خەلق كومىتېتىنىڭ قارمىقىدا تاربا-

خان بولدى. 1979 - يىلى 6 - ئاينىڭ 26 - كۈنى بورتالا ئوبلاستلىق ئىنقىلابىي كومىتېتىغا ئاپتونوم رايونلۇق خەلق ھۆكۈمىتى بىۋاسىتە رەھبەرلىك قىلىدىغان بولدى. 1981 - يىلىنىڭ ئالدىنقى يېرىمىدا ئاپتونوم ئوبلاستلاردا ئىنقىلابىي كومىتېت ئەمەلدىن قالدۇرۇلۇپ، ئاپتونوم ئوبلاستلىق خەلق ھۆكۈمەتلىرى قۇرۇلدى، بۇلار ئاپتونوم رايونلۇق خەلق ھۆكۈمىتىنىڭ رەھبەرلىكىدە بولدى. ئاپتونوم ئوبلاستلىق خەلق ھۆكۈمەتلىرىدە ئوبلاست باشلىقى مەسئۇل بولۇش تۈزۈمى يولغا قويۇلدى، ئوبلاستنىڭ باشلىقىنى مىللىي تېررىتورىيىلىك ئاپتونومىيىنى يولغا قويغان مىللەت پۇقراسى ئۈستىگە ئالدى.

ناھىيىلىك (شەھەرلىك، شەھەرگە قاراشلىق رايونلۇق) خەلق ھۆكۈمەتلىرى ناھىيە، ناھىيە دەرىجىلىك شەھەر ۋە شەھەرگە قاراشلىق رايونلارنىڭ دۆلەت مەمۇرىي ئورگىنى ۋە خەلق قۇرۇلتىيىنىڭ ئىجرائىيە ئورگىنى. 1949 - يىلى 12 - ئايدا شىنجاڭ ئۆلكىلىك خەلق ھۆكۈمىتى قۇرۇلغاندا جەمئىي 78 ناھىيە بار ئىدى. مەمۇرىي رايونلارنىڭ ئايرىلىشى كۆپ قېتىم ئۆزگىرىپ ۋە تەكشۈلۈپ، 1955 - يىلى 9 - ئايدا شىنجاڭ ئۇيغۇر ئاپتونوم رايونى قۇرۇلۇشىنىڭ ھارپىسىغا كەلگەندە، شىنجاڭ ئۆلكىلىك خەلق ھۆكۈمىتىنىڭ قارمىقىدا 74 ناھىيىلىك، ئالتە ئاپتونوم ناھىيىلىك ۋە ئىككى ناھىيە دەرىجىلىك شەھەرلىك خەلق ھۆكۈمىتى بار ئىدى. 1955 - يىلى 10 - ئاينىڭ 1 - كۈنى شىنجاڭ ئۇيغۇر ئاپتونوم رايونى قۇرۇلغاندىن كېيىن، ناھىيىلىك، شەھەرلىك خەلق ھۆكۈمەتلىرىنىڭ نامى خەلق كومىتېتىغا ئۆزگەرتىلدى، ھاكىم (شەھەر باشلىقى) لىققا بىر كىشى، مۇئاۋىن ھاكىم (مۇئاۋىن شەھەر باشلىقى) لىققا بىر قانچە كىشى قويۇلدى. 1966 - يىلى شىنجاڭ ئۇيغۇر ئاپتونوم رايونلۇق خەلق كومىتېتىنىڭ قارمىقىدا جەمئىي 73 ناھىيىلىك، ئالتە ئاپتونوم ناھىيىلىك، ئۈچ ناھىيە

رۇلۇپ، ئاپتونوم رايونلۇق خەلق ھۆكۈمەتلىرى قۇرۇلغان. 1955 - يىلى ناھىيە دەرىجىلىك ئالتە مىللىي ئاپتونوم رايوننىڭ نامى ئايرىم - ئايرىم ھالدا يەنجى خۇيزۇ ئاپتونوم ناھىيىسى، چاپچال شىبە ئاپتونوم ناھىيىسى، مورى قازاق ئاپتونوم ناھىيىسى، قۇبۇقار موڭغۇل ئاپتونوم ناھىيىسى، تاشقورغان تاجىك ئاپتونوم ناھىيىسى، باركۆل قازاق ئاپتونوم ناھىيىسىگە ئۆزگەرتىلدى ھەمدە ناھىيىلىك خەلق ھۆكۈمەتلىرىنىڭ نامى ناھىيىلىك خەلق كومىتېتىغا ئۆزگەرتىلدى. 1979 - يىلى 9 - ئايدا ئاپتونوم رايونلۇق خەلق ھۆكۈمەتلىرى تۈزۈلمىسىنىڭ ئەسلىگە كەلتۈرۈلۈشىگە ئەگىشىپ، ئاپتونوم ناھىيىلەردە ئىنقىلابىي كومىتېت كەينى - كەينىدىن ئەمەلدىن قالدۇرۇلۇپ، ناھىيىلىك خەلق ھۆكۈمەتلىرى قۇرۇلدى. ئاپتونوم ناھىيىلىك خەلق ھۆكۈمەتلىرىدە ھاكىم مەسئۇل بولۇش تۈزۈمى يولغا قويۇلدى، ھاكىملىقنى مىللىي تېررىتورىيىلىك ئاپتونومىيىنى يولغا قويغان مىللەت پۇقراسى ئۆتتى.

مىللىي يېزىلىق خەلق ھۆكۈمەتلىرى شىنجاڭ ئۇيغۇر ئاپتونوم رايونىدىكى مىللىي يېزىلارنىڭ دۆلەت مەمۇرىي ئورگىنى، مىللىي يېزىلىق خەلق قۇرۇلتايلىرىنىڭ ئىجرائىيە ئورگىنى ۋە يېزا دەرىجىلىك مىللىي ئاپتونومىيىلىك جايلارنىڭ ئاپتونومىيە ئورگىنى. مىللىي يېزىلىق خەلق ھۆكۈمەتلىرى يېزىلىق خەلق ھۆكۈمەتلىرىگە ئوخشاشلا ناھىيىدىن تۆۋەن ئاساسىي قاتلام ھاكىمىيەت تەشكىلاتىدۇر. مىللىي يېزىلىق خەلق ھۆكۈمەتلىرى يېزا باشلىقى ۋە مۇئاۋىن يېزا باشلىقلىرىدىن تەركىب تاپىدۇ، يېزا باشلىقىنى مىللىي يېزا قۇرغان ئاز سانلىق مىللەت پۇقراسى ئۆتەيدۇ. مىللىي يېزىلىق ھۆكۈمەتلىرىنىڭ ھەر نۆۋەتلىك ۋەزىپە ئۆتەش مۇددىتى ئۈچ يىل بولىدۇ، ئۇ شۇ دەرىجىلىك خەلق قۇرۇلتايلىرىنىڭ ۋەزىپە ئۆتەش مۇددىتى بىلەن تەڭ بولىدۇ. 1953 - يىلى 11 - ئاينىڭ 24 - كۈنى پىچان ناھىيىسىدە دۆڭبازار خۇيزۇ يېزىسى قۇرۇلغاندىن تارتىپ، 1985 - يىلى 3 - ئاينىڭ 13 - كۈنى تاشقورغان تاجىك ئاپتونوم ناھىيىسىدە كۆكيار قىرغىز يېزىسى قۇرۇلغانغا قەدەر، شىنجاڭ ئۇيغۇر ئاپتونوم رايونىدا جەمئىي 42 مىللىي يېزا قۇرۇلدى.

دەرىجىلىك شەھەرلىك، بەش شەھەرگە قاراشلىق رايونلۇق خەلق كومىتېتى بار ئىدى. 1979 - يىلى 9 - ئايدا ئاپتونوم رايونىمىزدا خەلق ھۆكۈمەتلىرى تۈزۈلمىسى ئەسلىگە كەلتۈرۈلگەندە، ناھىيە (شەھەر، شەھەرگە قاراشلىق رايون) لەردە ئىنقىلابىي كومىتېت كەينى - كەينىدىن ئەمەلدىن قالدۇرۇلۇپ، خەلق ھۆكۈمەتلىرى قۇرۇلدى. 2000 - يىلىنىڭ ئاخىرىغىچە، شىنجاڭ ئۇيغۇر ئاپتونوم رايونلۇق خەلق ھۆكۈمەتلىرىنىڭ قارمىقىدا ئىككى ۋىلايەت دەرىجىلىك شەھەرلىك، سەككىز ۋىلايەتلىك، بەش ئاپتونوم ئوبلاستلىق، 62 ناھىيىلىك، ئالتە ئاپتونوم ناھىيىلىك، ۋىلايەت ۋە ئوبلاستقا قاراشلىق 16 شەھەرلىك، ئاپتونوم رايونغا قاراشلىق بىر شەھەرلىك، شەھەرگە قاراشلىق 11 رايونلۇق خەلق ھۆكۈمەتلىرى بار بولدى. ناھىيىلىك (شەھەرلىك، شەھەرگە قاراشلىق رايونلۇق) خەلق ھۆكۈمەتلىرىدە ھاكىم (شەھەر باشلىقى، رايون باشلىقى) مەسئۇل بولۇش تۈزۈمى يولغا قويۇلدى.

ئاپتونوم ناھىيىلىك خەلق ھۆكۈمەتلىرى شىنجاڭدىكى ھەرقايسى ئاز سانلىق مىللەت ئاپتونوم ناھىيىلىرىنىڭ دۆلەت ھاكىمىيەت ئورگىنى، ئاپتونوم ناھىيىلىك خەلق قۇرۇلتايلىرىنىڭ ئىجرائىيە ئورگىنى ۋە ناھىيە دەرىجىلىك مىللىي ئاپتونومىيىلىك جايلارنىڭ ئاپتونومىيە ئورگىنى. 1954 - يىلى 3 - ئاينىڭ 15 - كۈنى يەنجى ناھىيىسى ئەمەلدىن قالدۇرۇلۇپ، يەنجى خۇيزۇ ئاپتونوم رايونى قۇرۇلغان؛ 3 - ئاينىڭ 25 - كۈنى چاپچال ناھىيىسى ئەمەلدىن قالدۇرۇلۇپ، چاپچال شىبە ئاپتونوم رايونى قۇرۇلغان؛ 7 - ئاينىڭ 17 - كۈنى مورى ناھىيىسى ئەمەلدىن قالدۇرۇلۇپ، مورى قازاق ئاپتونوم رايونى قۇرۇلغان؛ 9 - ئاينىڭ 10 - كۈنى قۇبۇقار ناھىيىسى ئەمەلدىن قالدۇرۇلۇپ، قۇبۇقار موڭغۇل ئاپتونوم رايونى قۇرۇلغان؛ 9 - ئاينىڭ 17 - كۈنى سارقول ناھىيىسى ئەمەلدىن قالدۇرۇلۇپ، تاشقورغان تاجىك ئاپتونوم رايونى قۇرۇلغان؛ 9 - ئاينىڭ 30 - كۈنى باركۆل ناھىيىسى ئەمەلدىن قالدۇرۇلۇپ، باركۆل قازاق ئاپتونوم رايونى قۇرۇلغان. يۇقىرىقى ناھىيە دەرىجىلىك ئالتە ئاز سانلىق مىللەت ئاپتونوم رايونى قۇرۇلۇشى بىلەن بىر ۋاقىتتا، سابىق ناھىيىلىك خەلق ھۆكۈمەتلىرى ئەمەلدىن قالدۇرۇلدى.

شىنجاڭ ئۇيغۇر ئاپتونوم رايونىدىكى مىللىي يېزىلار جەدۋىلى (جەمئىي 42)

قۇرۇلغان ۋاقتى	مىللىي يېزىلارنىڭ نامى	سانى	ناھىيە، شەھەرلەر
1958. 4. 4 1984. 6	دەۋلەتدۆرۈك قازاق يېزىسى ئولاناي قازاق يېزىسى	2	قۇمۇل شەھىرى
1985. 4. 8	ئىرىنىكىر قازاق يېزىسى	1	ئاراتۇرۇك ناھىيىسى
1953. 11. 24 (1984. 12. 10)	دۇڭبازار خۇيزۇ يېزىسى	1	بېچان ناھىيىسى
1984. 105	قاشلى قازاق يېزىسى	1	سانجى شەھىرى
1984. 10 1984. 10. 5	سەنگۈڭي قازاق يېزىسى ئاققۇل قازاق يېزىسى	2	فۇكاڭ شەھىرى
1984. 10. 5	بەيياڭخې قازاق يېزىسى	1	مىچۈەن شەھىرى
1984. 10. 5	ئاشبەلبەي قازاق يېزىسى	1	قوتۇبى ناھىيىسى
1984. 9. 13 1984. 9. 13 1990. 2. 5	چىندىخۇازا قازاق يېزىسى ئاسىرقاي قازاق يېزىسى خەنگازىتەن قازاق يېزىسى	3	ماناس ناھىيىسى
1984. 10 1984. 12. 20 1988. 9. 14	ئۇماچاڭ قازاق يېزىسى چورىن قازاق يېزىسى داچۈەن تاتار يېزىسى	3	گۈچۈك ناھىيىسى
1986. 12. 2	دانەنگۇ ئۆزبېك يېزىسى	1	مورى قازاق ئاپتونوم ناھىيىسى
1954. 1. 28 (1984. 7. 24)	ئۇششاقتال خۇيزۇ يېزىسى	1	خوشۇت ناھىيىسى
1984. 6. 19	بۆزدۆڭ قىرغىز يېزىسى	1	ئونسۇ ناھىيىسى
1984. 6. 16	يامانسۇ قىرغىز يېزىسى	1	ئۈچتۇرپان ناھىيىسى
1984. 10. 11	ئار تاجىك يېزىسى	1	ئاقتۇ ناھىيىسى
1984. 12. 3	بۇيلىق تاجىك يېزىسى	1	پوسكام ناھىيىسى
1954. 2. 22 (1984. 12. 3)	زەرەپشا تاجىك يېزىسى	1	بەكەن ناھىيىسى
1985. 3. 13	كۆكىيار قىرغىز يېزىسى	1	تاشقورغان تاجىك ئاپتونوم ناھىيىسى
1954. 3. 18 1984. 9. 15 1984. 9. 18	ناۋئابات تاجىك يېزىسى كەڭقىر قىرغىز يېزىسى	2	گۇما ناھىيىسى
1953. 1. 13 (1984. 9. 18)	ئۈچتۇن خۇيزۇ يېزىسى	1	غۇلجا ناھىيىسى
1984. 9. 18	مىلەنچۈەن خۇيزۇ يېزىسى	1	چاپچال شىبە ئاپتونوم ناھىيىسى
1953. 11. 15 (1984. 9. 18) 1984. 9. 18	ئىچىگاشەن شىبە يېزىسى سەنگۈڭ خۇيزۇ يېزىسى	2	قورغاس ناھىيىسى
1954. 2. 27 (1984. 11. 8) 1953. 12. 20 (1984. 11. 8) 1984. 11. 8	چاغان ئۇسۇ موڭغۇل يېزىسى چوڭ مۇزئارت يېڭىئېرىق قىرغىز يېزىسى خوسۇمتۇ خارمون موڭغۇل يېزىسى	3	موڭغۇلكۆرە ناھىيىسى
1954. 4. 11 (1984. 6. 12) 1954. 12. 19 (1984. 6. 12)	خۇجىرتى موڭغۇل يېزىسى كۆكتېرەك قىرغىز يېزىسى	2	تېكەس ناھىيىسى
1984. 9. 18	كۆكخوتقور موڭغۇل يېزىسى	1	نلىقا ناھىيىسى
1954. 3. 5 (1984. 9. 18)	ئاشلى داغۇر يېزىسى	1	چۆچەك شەھىرى
1953. 12. 10 (1984. 12. 10) 1954. 12. 10 (1984. 9. 18)	مىرگىلى گولىن موڭغۇل يېزىسى ئابلىغات موڭغۇل يېزىسى	2	شىخۇ شەھىرى
1954. 7. 15 (1984. 11. 1) 1954. 7. 15 (1984. 11. 1)	ئىبالغولىن موڭغۇل يېزىسى خۇجىرتى موڭغۇل يېزىسى	2	دۆربىلجىن ناھىيىسى
1954. 6. 11 (1984. 11. 22)	خاندىغاكى موڭغۇل يېزىسى	1	ئالتاي شەھىرى
1984. 11. 22	قۇمقازاس موڭغۇل يېزىسى	1	بۇرچىن ناھىيىسى

شىنجاڭ ئۆلكىلىك ھەر مىللەت، ھەر ساھە خەلق ۋەكىللىرى يىغىنى مەسلىھەت كومىتېتى جۇڭخۇا خەلق جۇمھۇرىيىتى قۇرۇلغان دەسلەپكى چاغدىكى شىنجاڭ ئۆلكىلىك ھەر مىللەت، ھەر ساھە خەلق ۋەكىللىرى يىغىنىنىڭ دائىمىي ئاپپاراتى، جۇڭگو خەلق سىياسىي مەسلىھەت كېڭىشى ۋە خەلق قۇرۇلتىيى دائىمىي كومىتېتى قۇرۇلۇشتىن بۇرۇن، خەلق قۇرۇلتىيى دائىمىي كومىتېتى ۋە سىياسىي كېڭەش دائىمىي كومىتېتىنىڭ قوش خىزمەت ھوقۇقىنى يۈرگۈزگەن. 1951 - يىلى 4 - ئايدىن 5 - ئايغىچە مەركىزىي خەلق ھۆكۈمىتى ئېلان قىلغان «ئۆلكىلىك ھەر ساھە ۋەكىلى ئىرى يىغىنىنىڭ تەشكىلى ئومۇمىي قائىدىسى» دىكى بەلگىلىمىگە ئاساسەن، شىنجاڭ ئۆلكىسى تۇنجى نۆۋەتلىك ھەر مىللەت، ھەر ساھە خەلق ۋەكىللىرى يىغىنىنى ئاچقان. يىغىندا شىنجاڭ ئۆلكىلىك ھەر مىللەت، ھەر ساھە خەلق ۋەكىللىرى يىغىنى مەسلىھەت كومىتېتىنى سايلاپ چىقىلغان، بۇرھان شەھىدى رەئىس بولغان. ئۇنىڭ خىزمەت ئاپپاراتى كاتىبات باشقارمىسى ئىدى. 1951 - يىلى 4 - ئايدىن 1955 - يىلى 2 - ئايغىچە دىخۇا (ھازىرقى ئۈرۈمچى) شەھىرىدە ۋە قىسمەن ناھىيىلەردە مەسلىھەت كومىتېتى قۇرۇلغان، قەشقەر شەھىرىدە ۋە ئاۋات ناھىيىسى قاتارلىق سەككىز ناھىيىدە مەسلىھەت كومىتېتى قۇرۇلغان، قالغان ناھىيىلەردە بىردەك ھەر مىللەت، ھەر ساھە خەلق ۋەكىلىلىرى يىغىنىنىڭ دائىمىي كومىتېتى قۇرۇلغان. 1955 - يىلى 2 - ئايدا كەلگەندە، ئۆلكە بويىچە جەمئىي 600 نەپەر مەسلىھەت كومىتېتى ئەزاسى بولغان. مەسلىھەت كومىتېتى قۇرۇلغان چاغدا شىنجاڭنىڭ تۈرلۈك ئىشلىرى تەرتىپكە سېلىنىش ۋە ئەسلىگە كەلتۈرۈلۈش باسقۇچىدا ئىدى، ھەممە ئىشلارنى كۆلەندۈرۈشكە توغرا كېلەتتى، شۇڭا مەسلىھەت كومىتېتى ئۆلكىلىك خەلق ھۆكۈمىتىنىڭ سىياسەت تۈزۈشىگە پائال ياردەملىشىپ، ئۆلكىلىك ھەر مىللەت، ھەر ساھە خەلق ۋەكىللىرى يىغىنىنىڭ قارارلىرىنى ئىجرا قىلغان، پارتىيە ۋە ھۆكۈمەتنىڭ فاڭچېن - سىياسەتلىرىنى تەشۋىق قىلغان، ئاپتونوم رايوندىكى ھەر مىللەت خەلق ئاممىسى ۋە ھەر ساھە زاتلىرىنى ئىتتىپاقلاشتۇرۇپ ۋە سەپەرۋەر قىلىپ، ئىجارە كېمەيتىش - زومىگەرلەرگە قارشى تۇرۇش، يەر ئىسلاھاتى، باندىتلارنى قورشاپ يوقىتىش، ئەكىسلىنىقلاپچىلارنى باستۇرۇش، دېموكراتىك ئىنقىلاب ۋە «3 كە قارشى»، «5 كە قارشى» ھەرىكەتلىرىگە شۇنىڭدەك يېزا ئىگىلىكى، قول سانائىتى ۋە كاپىتالىستىك سودا - سانائەتتى

سوتسىيالىستىك ئۆزگەرتىشكە ئاكتىپ قاتناشتۇرغان، مىللىي تېررىتورىيىلىك ئاپتونومىيىنى يولغا قويۇپ، ھەر مىللەت خەلقىنىڭ بۈيۈك ئىتتىپاقلىقىنى قوغدىغان، ھۆكۈمەتكە ئاممىنىڭ پىكىر - تەكلىپلىرىنى ئاكتىپلىق بىلەن ئىنكاس قىلغان، ۋە تەنپەرىۋەرلىك بىرلىك سەپنى تىرىشىپ تەرەققىي قىلدۇرۇپ، خەلق دېموكراتىيىسى دىكتاتورىسىنى مۇستەھكەملەپ، شىنجاڭنىڭ مىللىي دېموكراتىك بىرلىك سېپىنى قۇرۇش ۋە مۇستەھكەملەش، شىنجاڭ ۋەزىيىتىنى تۇراقلاشتۇرۇش، دېموكراتىك ئىنقىلابنى ئوڭۇشلۇق ئېلىپ بېرىش ۋە خەلق ھاكىمىيىتىنى مۇستەھكەملەش جەھەتتە لىرىدە مۇھىم رول ئوينىغان.

جۇڭگو خەلق سىياسىي مەسلىھەت كېڭىشىنىڭ شىنجاڭ ئۇيغۇر ئاپتونوم رايونلۇق كومىتېتى سىياسىي كېڭەشنىڭ يەرلىك تەشكىلاتى. قىسقىچە ئارتىپ ئاپتونوم رايونلۇق سىياسىي كېڭەش دېيىلىدۇ. سىياسىي كېڭەش جۇڭگو كوممۇنىستىك پارتىيىسىنىڭ رەھبەرلىكىدىكى كۆپ پارتىيە ھەمكارلىقى ۋە سىياسىي مەسلىھەت تۈزۈمىنىڭ مۇھىم تەشكىلى شەكلى، ئۇ جۇڭگو كومپارتىيىسى ۋە دېموكراتىك پارتىيە - گۇرۇھلار، پارتىيە - گۇرۇھسىز ۋە تەنپەرىۋەر زاتلار، خەلق تەشكىلاتلىرى، ئاز سانلىق مىللەت ۋە ھەر ساھە ۋەكىللىرى، ئالاھىدە تەكلىپ قىلىنغان جەمئىيەت مۇتەۋەپلىرى ۋە ئوقۇمۇشلۇق زاتلاردىن تەركىب تاپقان. ئاپتونوم رايونلۇق سىياسىي كېڭەش ئاپتونوم رايونلۇق پارتكوم ۋە مەملىكەتلىك سىياسىي كېڭەشنىڭ رەھبەرلىكىدە بولۇپ، تۆۋەندە ئاپتونوم ئوبلاستلىق، ئۆلكىگە قاراشلىق شەھەرلىك، ناھىيىلىك (شەھەرلىك) ۋە شەھەرگە قاراشلىق رايونلۇق سىياسىي كېڭەشلەرنىڭ خىزمىتىگە يېتەكچىلىك قىلىدۇ. ئادرېسى ئۈرۈمچى شەھىرى شىمالىي شىنخۇا يولى 47 - نومۇرلۇق قورۇدا. ئاپتونوم رايونلۇق سىياسىي كېڭەش ئۆز خىزمىتىنى «جۇڭخۇا خەلق جۇمھۇرىيىتىنىڭ ئاساسىي قانۇنى» ۋە «جۇڭگو خەلق سىياسىي مەسلىھەت كېڭىشىنىڭ نىزامنامىسى» نى مەزەن قىلىپ قانات يايدۇرىدۇ، ۋە تەننى، شىنجاڭنى سۆيۈش، جۇڭگو كومپارتىيىسىنىڭ رەھبەرلىكىنى ۋە سوتسىيالىزم ئىشلىرىنى ھىمايە قىلىشتىن ئىبارەت سىياسىي ئاساستا، ۋە تەنپەرىۋەرلىك بىرلىك سەپنى مۇستەھكەملەپ ۋە راۋاجلاندۇرۇپ، بارلىق ئاكتىپ ئامىللارنى ئىشقا سېلىپ، ئىتتىپاقلىشىشقا بولىدىغان بارلىق كۈچلەرنى ئىتتىپاقلاشتۇرۇپ، ئاپتونوم رايونىمىزنىڭ سوتسىيالىستىك ماددىي مەدە-

1981 - يىلى 9 - ئايدا قۇرۇلغان، گومىنداڭ ئىنقىلابىي كومىتېتى مەركىزىگە بىۋاسىتە قارايدىغان ئۈرۈمچى ياپپىيىكىسىنىڭ ئەزاسى پەقەت 13 لا ئىدى. 1984 - يىلى 10 - ئايدا گومىنداڭ ئىنقىلابىي كومىتېتىنىڭ 1 - نۆۋەتلىك شىنجاڭ ئۇيغۇر ئاپتونوم رايونلۇق كومىتېتى قۇرۇلدى. ئۇنىڭ ئەزالىرىنىڭ مۇتلەق كۆپ قىسمى شىنجاڭدىكى «25 - سېنتەبىر» تىنچلىق قوزغىلاڭچى قوشۇنىنىڭ يۇقىرى قاتلاملىق رەھبىرىي زاتلىرى ئىچىدىكى ۋە تەنپەرزەر زاتلار، شۇنىڭدەك ئوتتۇرا ۋە ئالىي دەرىجىلىك زىيالىيلاردۇر. ئادىبىي: ئۈرۈمچى شەھىرى جەنۇبىي دۆمىتلۇق يولى 22 - نومۇرلۇق قورۇ.

جۇڭگو دېموكراتىيە ئىتتىپاقىنىڭ شىنجاڭ ئۇيغۇر ئاپتونوم رايونلۇق كومىتېتى جۇڭگو دېموكراتىيە ئىتتىپاقىنىڭ شىنجاڭدىكى رەھبىرىي ئاپپاراتى، قىسقارتىپ شىنجاڭ دېموكراتىيە ئىتتىپاقى دېيىلىدۇ. ئۇ دېموكراتىيە ئىتتىپاقى مەركىزىنىڭ بىۋاسىتە رەھبەرلىكىدە بولۇپ، ئاپتونوم رايوننىڭ سىياسى مەسلىھەت كۆرسىتىش، دېموكراتىك نازارەتچىلىك قىلىش، ھاكىمىيەت ئىشلىرىغا قاتنىشىش ۋە مۇھاكىمە يۈرگۈزۈش پائالىيەتلىرىگە قاتنىشىدۇ، جۇڭگو كومپارتىيىسىگە يېقىن دوست پارتىيە ۋە جۇڭگو كومپارتىيىسى رەھبەرلىكىدىكى ۋە تەنپەرزەرلىك بىرلىك سېپىنىڭ ئاساسلىق ئەزالىرىدىن بىرى، ھاكىمىيەت ئىشلىرىغا قاتناشقۇچى پارتىيە. شىنجاڭ دېموكراتىيە ئىتتىپاقى 1955 - يىلى قۇرۇلغان دېموكراتىيە ئىتتىپاقى شىنجاڭ «1 - ئاۋغۇست» يېزا ئىگىلىك ئىنقىلابى خوتى گۇرۇپپىسى ئاساسىدا قۇرۇلغان. 1956 - يىلى دېموكراتىيە ئىتتىپاقى ئۈرۈمچى ياپپىيىكىسى قۇرۇلغان. ج ك پ 11 - نۆۋەتلىك مەركىزىي كومىتېتىنىڭ 3 - ئومۇمىي يىغىنىدىن كېيىن، دېموكراتىيە ئىتتىپاقى تەشكىلاتى شىنجاڭدىكى پائالىيەتتىكى ئەسلىگە كەلتۈردى ھەمدە يېڭى ئەزاسىنى تەدرىجىي كۆپەيتتى. 1982 - يىلى 2 - ئايدا دېموكراتىيە ئىتتىپاقى تەشكىلاتى ئۈرۈمچى ۋە ئەتراپتىكى رايونلاردا دېموكراتىيە ئىتتىپاقى ئەزالىرى يىغىنىنى ئېچىپ، ئاپتونوم رايونلۇق دېموكراتىيە ئىتتىپاقىنىڭ يەرلىك تەشكىلاتلىرىنى قۇرۇشقا تەييارلىق كۆرۈش غىزىمىتىنى باشلىۋەتتى. 1982 - يىلى 2 - ئايدا دېموكراتىيە ئىتتىپاقىنىڭ شىنجاڭدىكى يەرلىك تەشكىلاتى تۇنجى نۆۋەتلىك دېموكراتىيە ئىتتىپاقى ئەزالىرى يىغىنىنى ئېچىپ، دېموكراتىيە ئىتتىپاقىنىڭ شىنجاڭ ئۇيغۇر

نىيىتىگە، مەنىۋى مەدەنىيلىك قۇرۇلۇشى ۋە ئىجتىمائىي تەرەققىياتىنى ئاكتىپ ئىلگىرى سۈردى. ئاپتونوم رايونلۇق سىياسىي كېڭەشنىڭ ئاساسى 1951 - يىلى 4 - ئايدىن 5 - ئايغىچە شىنجاڭ ئۆلكىلىك ھەر مىللەت، ھەر ساھە خەلق ۋەكىللىرى يىغىنىدا مائىلەپ قىلىنغان شىنجاڭ ئۆلكىلىك ھەر مىللەت، ھەر ساھە خەلق ۋەكىللىرى يىغىنىنىڭ مەسلىھەت كومىتېتى سىدۇر. 1955 - يىلى 2 - ئايدا مەسلىھەت كومىتېتى ئاساسىدا شىنجاڭ ئۆلكىلىك سىياسىي كېڭەش 1 - نۆۋەتلىك كومىتېتى قۇرۇلدى، مەيىدىن ئەزىزى رەئىس بولدى. شۇ يىلى 10 - ئايدا شىنجاڭ ئۇيغۇر ئاپتونوم رايونى قۇرۇلغاندىن كېيىن، ئۇنىڭ نامى سىياسىي كېڭەش شىنجاڭ ئۇيغۇر ئاپتونوم رايونلۇق كومىتېتىغا ئۆزگەرتىلدى، بۇرھان شەھىدى رەئىس بولدى. 2 - نۆۋەتلىك كومىتېتى 1959 - يىلى 9 - ئايدىن 1964 - يىلى 3 - ئايغىچە بولۇپ، بۇرھان شەھىدى رەئىس بولدى؛ 3 - نۆۋەتلىك كومىتېتى 1964 - يىلى 3 - ئايدىن 1966 - يىلىغىچە بولۇپ، ۋاڭ ئېنماۋ رەئىس بولدى؛ 4 - نۆۋەتلىك كومىتېتى 1978 - يىلى 2 - ئايدىن 1983 - يىلى 4 - ئايغىچە بولۇپ، ۋاڭ فېڭ رەئىس بولدى (1979 - يىلى 9 - ئايدا جاك شىگۇڭ رەئىس بولدى)؛ 5 - نۆۋەتلىك كومىتېتى 1983 - يىلى 4 - ئايدىن 1988 - يىلى 1 - ئايغىچە بولۇپ، ئىسمائىل ياسىنوف رەئىس بولدى؛ 6 - نۆۋەتلىك كومىتېتى 1988 - يىلى 1 - ئايدىن 1993 - يىلى 1 - ئايغىچە بولۇپ، بەدەي رەئىس بولدى؛ 7 - نۆۋەتلىك كومىتېتى 1993 - يىلى 1 - ئايدىن 1998 - يىلى 1 - ئايغىچە بولۇپ، جانابىل رەئىس بولدى؛ 8 - نۆۋەتلىك كومىتېتى 1998 - يىلى 1 - ئايدىن ھازىرغىچە بولۇپ، جانابىل رەئىس بولدى (رەئىسلىك قىستۇرما ۋاراقىنىڭ 15 - بېتىگە قارال- (حۈن).

جۇڭگو گومىنداڭ ئىنقىلابىي كومىتېتىنىڭ شىنجاڭ ئۇيغۇر ئاپتونوم رايونلۇق كومىتېتى سى جۇڭگو گومىنداڭ ئىنقىلابىي كومىتېتىنىڭ شىنجاڭدىكى رەھبىرىي ئاپپاراتى، قىسقارتىپ شىنجاڭ گومىنداڭ ئىنقىلابىي كومىتېتى دېيىلىدۇ. ئۇ گومىنداڭ ئىنقىلابىي كومىتېتى مەركىزىنىڭ بىۋاسىتە رەھبەرلىكىدە بولدى. جۇڭگو كومپارتىيىسىگە يېقىن دوست پارتىيە ۋە جۇڭگو كومپارتىيىسىنىڭ رەھبەرلىكىدىكى ۋە تەنپەرزەرلىك بىرلىك سېپىنىڭ مۇھىم ئەزالىرىدىن بىرى، ھاكىمىيەت ئىشلىرىغا قاتناشقۇچى پارتىيە.

ئاپتونوم رايونلۇق 1 - نۆۋەتلىك كومىتېتىنى سايلاپ چىقتى. 1986 - يىلى 5 - ئايدا 2 - نۆۋەتلىك، 1992 - يىلى 2 - ئايدا 3 - نۆۋەتلىك، 1997 - يىلى 2 - ئايدا 4 - نۆۋەتلىك دېموكراتىيە ئىتتىپاقى ئەزالىرى قۇرۇلتىيىنى ئاچتى. بۇ تەشكىلاتنىڭ ئەزالىرى ۋە ئالاقىلىشىدىغان ئاساسلىقى مەدەنىيەت، مائارىپ ۋە پەن - تېخنىكا خىزمىتى بىلەن شۇغۇللىنىدىغان يۇقىرى، ئوتتۇرا دەرىجىلىك زىيالىيلاردۇر، تەشكىلى تەرەققىياتىدا چوڭ، ئوتتۇرا شەھەرلەرنى ئاساس قىلىدۇ، ئەزالىرى ئوتتۇرا، يۇقىرى دەرىجىلىك كەسپىي تېخنىكا ۋە زېمىنى بولغان زىيالىيلارنى ئاساس قىلىدۇ. دېموكراتىيە ئىتتىپاقىنىڭ شىنجاڭ ئۇيغۇر ئاپتونوم رايونلۇق كومىتېتى قارمىقىدا ئۈرۈمچى شەھەرلىك، سانجى شەھەرلىك، شىخەنزە شەھەرلىك كومىتېتى ۋە ئالىي مەكتەپ، ئوتتۇرا تېخنىكوملار، پەن تەتقىقات ئورۇنلىرىنى ئاساس قىلغان 31 ئاساسىي قاتلام ياچېيكا ياكى گۇرۇپپا بار. ئادرېسى: ئۈرۈمچى شەھىرى جەنۇبىي دوستلۇق يولى 22 - نومۇرلۇق قورۇ.

جۇڭگو دېموكراتىك دۆلەت قۇرۇش جەمئىيىتىنىڭ شىنجاڭ ئۇيغۇر ئاپتونوم رايونلۇق كومىتېتى جۇڭگو دېموكراتىك دۆلەت قۇرۇش جەمئىيىتىنىڭ شىنجاڭدىكى رەھبىرىي ئاپپاراتى، قىسقارتىپ شىنجاڭ دېموكراتىك دۆلەت قۇرۇش جەمئىيىتى دېيىلىدۇ. ئۇ دېموكراتىك دۆلەت قۇرۇش جەمئىيىتى مەركىزىنىڭ بىۋاسىتە رەھبەرلىكىدە بولىدۇ، جۇڭگو كومپارتىيىسىگە يېقىن دوست پارتىيە، جۇڭگو كوممۇنىستىك پارتىيىسى رەھبەرلىكىدىكى ۋەتەنپەرۋەرلىك بىرلىك سېپىنىڭ ئەزالىرىدىن بىرى، ھاكىمىيەت ئىشلىرىغا قاتناشقۇچى پارتىيە، 1953 - يىلى 10 - ئايدا جۇڭگو دېموكراتىك دۆلەت قۇرۇش جەمئىيىتى مەركىزىگە بىۋاسىتە قاراشلىق ئۈرۈمچى گۇرۇپپىسى قۇرۇلغان. 1985 - يىلى 7 - ئاينىڭ 27 - كۈنى دېموكراتىك دۆلەت قۇرۇش جەمئىيىتىنىڭ شىنجاڭ ئۇيغۇر ئاپتونوم رايونلۇق كومىتېتى قۇرۇلدى. شىنجاڭ دېموكراتىك دۆلەت قۇرۇش جەمئىيىتىنىڭ ئەزالىرى ئاساسلىقى ئىقتىساد، پەن - تېخنىكا، مائارىپ، داۋالاش - ساقلىقنى ساقلاش، ئاياللار ساھەسى قاتارلىق ھەر ساھەدىكى ئوتتۇرا ۋە يۇقىرى دەرىجىلىك زىيالىيلاردۇر. ئادرېسى: جەنۇبىي دوستلۇق يولى 22 - نومۇرلۇق قورۇ.

جۇڭگو دېموكراتىيىنى ئىلگىرى سۈرۈش جەمئىيىتىنىڭ شىنجاڭ ئۇيغۇر ئاپتونوم رايونلۇق كومىتېتى جۇڭگو دېموكراتىيىنى ئىلگىرى سۈرۈش جەمئىيىتىنىڭ شىنجاڭدىكى رەھبىرىي ئاپپاراتى، قىسقارتىپ شىنجاڭ دېموكراتىيىنى ئىلگىرى سۈرۈش جەمئىيىتى دېيىلىدۇ. ئۇ دېموكراتىيىنى ئىلگىرى سۈرۈش جەمئىيىتى مەركىزىنىڭ بىۋاسىتە رەھبەرلىكىدە بولىدۇ، جۇڭگو كومپارتىيىسىگە يېقىن دوست پارتىيە، جۇڭگو كومپارتىيىسى رەھبەرلىكىدىكى ۋەتەنپەرۋەرلىك بىرلىك سېپىنىڭ ئەزالىرىنىڭ بىرى، ھاكىمىيەت ئىشلىرىغا قاتناشقۇچى پارتىيە. 1984 - يىلى 8 - ئاينىڭ 24 - كۈنى دېموكراتىيىنى ئىلگىرى سۈرۈش جەمئىيىتى مەركىزىگە بىۋاسىتە قاراشلىق شىنجاڭ ئۇيغۇر ئاپتونوم رايونلۇق ياچېيىكىسى قۇرۇلغان، شۇ چاغدا ياچېيىكىدا ئارانلا 11 كىشى بار ئىدى، 1988 - يىلى 12 - ئايدا 1 - نۆۋەتلىك دېموكراتىيىنى ئىلگىرى سۈرۈش جەمئىيىتى شىنجاڭ ئۇيغۇر ئاپتونوم رايونلۇق كومىتېتى قۇرۇلدى. شىنجاڭ دېموكراتىيىنى ئىلگىرى سۈرۈش جەمئىيىتىنىڭ ئەزالىرى مائارىپ، مەدەنىيەت، نەشرىيات خىزمىتى بىلەن شۇغۇللىنىدىغان ئوتتۇرا، يۇقىرى دەرىجىلىك زىيالىيلارنى ئاساس قىلغان. ئادرېسى: ئۈرۈمچى شەھىرى جەنۇبىي دوستلۇق يولى 22 - نومۇرلۇق قورۇ.

جۇڭگو دېھقان - ئىشچىلار دېموكراتىك پارىتىيىسىنىڭ شىنجاڭ ئۇيغۇر ئاپتونوم رايونلۇق كومىتېتى جۇڭگو دېھقان - ئىشچىلار دېموكراتىك پارىتىيىسىنىڭ شىنجاڭدىكى رەھبىرىي ئاپپاراتى. ئۇ دېھقان - ئىشچىلار دېموكراتىك پارىتىيىسى مەركىزىنىڭ بىۋاسىتە رەھبەرلىكىدە بولىدۇ، جۇڭگو كومپارتىيىسىگە يېقىن دوست پارتىيە ۋە جۇڭگو كومپارتىيىسى رەھبەرلىكىدىكى ۋەتەنپەرۋەرلىك بىرلىك سېپىنىڭ ئەزالىرىنىڭ بىرى، ھاكىمىيەت ئىشلىرىغا قاتناشقۇچى پارتىيە. 1986 - يىلى 10 - ئايدا جۇڭگو دېھقان - ئىشچىلار دېموكراتىك پارىتىيىسى شىنجاڭ تەييارلىق گۇرۇپپىسى قۇرۇلدى. 1992 - يىلى 9 - ئايدا 1 - نۆۋەتلىك جۇڭگو دېھقان - ئىشچىلار دېموكراتىك پارىتىيىسىنىڭ شىنجاڭ ئۇيغۇر ئاپتونوم رايونلۇق كومىتېتى قۇرۇلدى. ھازىرغىچە بىر قېتىملا پارتىيە قۇرۇلتىيى ئېچىلدى. ئەزالىرى ئاساسلىقى داۋالاش - ساقلىقنى ساقلاش، مائارىپ مەدەنىيەت - مەنئەت ساھەلىرىگە تارقالغان، بۇنىڭ ئىچىدە داۋالاش - ساقلىقنى ساقلاش ساھەسى ئاساس قىلىنىدۇ، ھەممىسى ئوتتۇرا

رىدىغان ياردەمچىسى. ئاپتونوم رايونلۇق سودا - سانائەتچىلەر بىرلەشمىسى مەملىكەتلىك سودا - سانائەتچىلەر بىرلەشمىسىنىڭ بىۋاسىتە رەھبەرلىكىدە بولىدۇ. ئۇ 1955 - يىلى 3 - ئايدا قۇرۇلغان. «مەدەنىيەت زور ئىنقىلابى» مەزگىلىدە پائالىيەتنى توختاتقان. 1882 - يىلى ئۈرۈمچى شەھەرلىك ۋە يەتتە ناھىيەلىك (شەھەرلىك) سودا - سانائەتچىلەر بىرلەشمىسى تەشكىلاتى ۋە پائالىيەتنى ئەسلىگە كەلتۈردى. 2000 - يىلىنىڭ ئاخىرىغىچە ئاپتونوم رايونلۇق سودا - سانائەتچىلەر بىرلەشمىسىدە ناھىيە دەرىجىلىكتىن يۇقىرى 83 تەشكىلات بولدى. بۇنىڭ ئىچىدە ۋىلايەت، ئوبلاست، شەھەر دەرىجىلىك سودا - سانائەتچىلەر بىرلەشمىسى تەشكىلاتىدىن 11 ى، ناھىيە (شەھەر) دەرىجىلىك سودا - سانائەتچىلەر بىرلەشمىسى تەشكىلاتىدىن 72 ى بار؛ ئاساسى قاننام سودا - سانائەتچىلەر بىرلەشمىسى ۋە يېزا - بازارلىق شۆبە بىرلەشمىسىدىن 66 ى بار. ئاپتونوم رايونىمىز بويىچە جەمئىيەت ئەزاسىدىن جەمئىي 18 مىڭ 541 كىشى بار. ئادرېسى: ئۈرۈمچى شەھىرى دېموكراتىيە يولى 40 - نومۇرلۇق قورۇ.

جۇڭگو كوممۇنىستىك ياشلار ئىتتىپاقىنىڭ شىنجاڭ ئۇيغۇر ئاپتونوم رايونلۇق كومىتېتى جۇڭگو كوممۇنىستىك ياشلار ئىتتىپاقىنىڭ يەرلىك تەشكىلاتى. كوممۇنىستىك ياشلار ئىتتىپاقى تەشكىلاتىنىڭ شىنجاڭدىكى رەھبىرى ئاپپاراتى. ج ك پ شىنجاڭ ئۇيغۇر ئاپتونوم رايونلۇق كومىتېتى ۋە كوممۇنىستىك ياشلار ئىتتىپاقى مەركىزىنىڭ رەھبەرلىكىدە بولىدۇ، ئۇ ئىلغار ياشلارنىڭ ئاممىۋى تەشكىلاتى ھەم



كوممۇنىستىك ياشلار ئىتتىپاقى شىنجاڭ ئۇيغۇر ئاپتونوم رايونلۇق كومىتېتىنىڭ خادىملىرى «ئۈچكە ۋەكىللىك قىلىش» مۇھىم ئىدىيىسىنى ئۆگەنەكتە

ۋە يۇقىرى دەرىجىلىك ئۇنۋانى بار زىيالىيلاردۇر. 2000 - يىلىنىڭ ئاخىرىدىن ھېسابلىغاندا، ئاپتونوم رايونىمىز بويىچە جەمئىي دېھقان - ئىشچىلار دېموكراتىك پارتىيىسى ئەزاسىدىن 333 كىشى بار. قارىمىقىدا ئۈچ شەھەرلىك كومىتېت، 24 ياچېيكا، ئۈچ گۇرۇپپا بار. ئادرېسى: ئۈرۈمچى شەھىرى جەنۇبىي دوستلۇق يولى 22 - نومۇرلۇق قورۇ.

«3 - سېنتەبىر» ئىلمىي جەمئىيىتىنىڭ شىنجاڭ ئۇيغۇر ئاپتونوم رايونلۇق كومىتېتى «3 - سېنتەبىر» ئىلمىي جەمئىيىتىنىڭ شىنجاڭدىكى رەھبەرلىك ئاپپاراتى. ئۇ «3 - سېنتەبىر» ئىلمىي جەمئىيىتى مەركىزىنىڭ بىۋاسىتە رەھبەرلىكىدە بولىدۇ. جۇڭگو كومپارتىيىسىگە يېقىن دوست پارتىيە ۋە جۇڭگو كومپارتىيىسى رەھبەرلىكىدىكى ۋە تەنھەرىكەتچى بىرلىك سېپىنىڭ ئەزالىرىدىن بىرى، ھاكىمىيەت ئىشلىرىغا قاتناشقۇچى پارتىيە. 1983 - يىلى 1 - ئايدا «3 - سېنتەبىر» ئىلمىي جەمئىيىتى مەركىزىگە بىۋاسىتە قاراشلىق ئۈرۈمچى گۇرۇپپىسى قۇرۇلدى. شۇ يىلى 3 - ئاينىڭ 8 - كۈنى ئۇنىڭ نامى «3 - سېنتەبىر» ئىلمىي جەمئىيىتى شىنجاڭ ئۇيغۇر ئاپتونوم رايونلۇق خىزمەت كومىتېتى تەييارلىق گۇرۇپپىسىغا ئۆزگەرتىلدى. 1984 - يىلى 6 - ئايدا «3 - سېنتەبىر» ئىلمىي جەمئىيىتىنىڭ شىنجاڭ ئۇيغۇر ئاپتونوم رايونلۇق كومىتېتى قۇرۇلدى. بۇ تەشكىلات ئەزالىرى ئوتتۇرا، يۇقىرى دەرىجىلىك ئۇنۋانى بار زىيالىيلارنى ئاساس قىلغان، ھەممىسىنىڭ ئالىي تېخنىكومدىن يۇقىرى مەلۇماتى بار. قارىمىقىدا ئىككى شەھەرلىك كومىتېت ۋە 38 ئاساسى قاننام تەشكىلات بار. ئادرېسى: ئۈرۈمچى شەھىرى جەنۇبىي دوستلۇق يولى 22 - نومۇرلۇق قورۇ.

شىنجاڭ ئۇيغۇر ئاپتونوم رايونلۇق سودا - سانائەتچىلەر بىرلەشمىسى جەمئىيىتى مەملىكەتلىك سودا - سانائەتچىلەر بىرلەشمىسىنىڭ شىنجاڭ ئۇيغۇر ئاپتونوم رايونىدىكى يەرلىك تەشكىلاتى، قىسقارتىپ ئاپتونوم رايونلۇق سودا - سانائەتچىلەر بىرلەشمىسى دېيىلىدۇ. ئۇ سودا - سانائەت ساھەسىدىكى زاتلاردىن تەركىب تاپقان خەلق تەشكىلاتى، جۇڭگو كومپارتىيىسى ۋە ھۆكۈمەتنىڭ ئومۇمىي خەلق مۈلۈكچىلىكىدە بولمىغان ئىقتىساد ساھەسىدىكى زاتلىرى بىلەن ئالاقىلىشىدىغان كۆۈرۈك ۋە ۋاسىتە، ھۆكۈمەتنىڭ ئومۇمىي مۈلۈكچىلىكتىن باشقا ئىگىلىكنى باشقۇرۇش

10 - ئايدا شىنجاڭ ئۆلكىلىك باش ئىشچىلار ئۇيۇشمىسىغا تەييارلىق كۆرۈش كومىتېتى قۇرۇلغان. 1954 - يىلى 10 - ئايدا ئۆلكىلىك باش ئىشچىلار ئۇيۇشمىسى 1 - قېتىملىق ئەزالار قۇرۇلتىيى ئاچقاندا، شىنجاڭ ئۆلكىلىك ئىشچىلار ئۇيۇشمىسى بىرلەشمىسى رەسمىي قۇرۇلغان. 1955 - يىلى 10 - ئايدا شىنجاڭ ئۇيغۇر ئاپتونوم رايونى قۇرۇلغاندا، شىنجاڭ ئۆلكىلىك ئىشچىلار ئۇيۇشمىسىنىڭ نامى شىنجاڭ ئۇيغۇر ئاپتونوم رايونلۇق ئىشچىلار ئۇيۇشمىسىغا ئۆزگەرتىلدى. 1957 - يىلى 11 - ئايدا يەنە شىنجاڭ ئۇيغۇر ئاپتونوم رايونلۇق باش ئىشچىلار ئۇيۇشمىسىغا ئۆزگەرتىلدى. 1951 - يىلى شىنجاڭ ئۆلكىلىك باش ئىشچىلار ئۇيۇشمىسىغا تەييارلىق كۆرۈش كومىتېتى قۇرۇلغاندا، ئاپتونوم رايونىمىز بويىچە ئىشچى - خىزمەتچىلەر سانى 13 مىڭ 800، ئىشچىلار ئۇيۇشمىسىنىڭ ئەزاسى 8000 كىشى بولۇپ، ئىشچى - خىزمەتچىلەر ئومۇمىي سانىنىڭ %75 نى ئىگىلەيتتى. 50 يىلغا يېقىن تەرەققىيات ئارقىلىق، 2000 - يىلغا كەلگەندە، ئاپتونوم رايونىمىز بويىچە ئىشچى - خىزمەتچىلەرنىڭ سانى كۆپىيىپ 2 مىليون 960 مىڭ 200 گە، تەشكىللەنگەن ئىشچى - خىزمەتچىلەر سانى 2 مىليون 204 مىڭ 600 گە يېتىپ، ئىشچى - خىزمەتچى ئومۇمىي سانىنىڭ %74.4 نى ئىگىلىدى؛ ئىشچىلار ئۇيۇشمىسىنىڭ ئەزاسى 2 مىليون 48 مىڭ 900 بولۇپ، تەشكىللەنگەن ئىشچى - خىزمەتچىلەر ئومۇمىي سانىنىڭ %92.94 نى ئىگىلىدى. ئىشچىلار ئۇيۇشمىسىنىڭ ئاكتىپلىرى 202 مىڭغا يەتتى؛ ئاساسىي قاتلام ئىشچىلار ئۇيۇشمىسى تەشكىلاتىدىن 10 مىڭ 624 ى بار. ئادىرىسى: ئۈرۈمچى شەھىرى شەرق شامىلى يولى 8 - نومۇرلۇق قورۇ.

شىنجاڭ ئۇيغۇر ئاپتونوم رايونلۇق ئاياللار بىرلەشمىسى جۇڭخۇا مەملىكەتلىك ئاياللار بىرلەشمىسىنىڭ يەرلىك تەشكىلاتى. قىسقارتىپ ئاپتونوم رايونلۇق ئاياللار بىرلەشمىسى دېيىلىدۇ. ج ك پ شىنجاڭ ئۇيغۇر ئاپتونوم رايونلۇق كومىتېتى ۋە جۇڭخۇا مەملىكەتلىك باش ئىشچىلار ئۇيۇشمىسىنىڭ قوش رەھبەرلىكىدە بولىدۇ. 1951 - يىلى 8 - ئاينىڭ 15 - كۈنىدىن 29 - كۈنىگىچە شىنجاڭ ئۆلكىسىدە 1 - قېتىملىق ھەر مىللەت، ھەر ساھە ئاياللار قۇرۇلتىيى ئېچىلىپ، شىنجاڭ ئۆلكىلىك دېموكراتىك ئاياللار بىرلەشمىسى قۇرۇلغان. 1956 - يىلى 10 - ئايدا ئاپتونوم رايونلۇق 2 - قېتىملىق ئاياللار قۇرۇلتىيى ئېچىلىپ،

شىنجاڭدىكى مۇھىم ئىجتىمائىي، سىياسىي تەشكىلات. 1950 - يىلى 6 - ئايدا جۇڭگو يېڭى دېموكراتىك ياشلار ئىتتىپاقى ئۈرۈمچىدە شىنجاڭ ئۆلكىلىك خىزمەت كومىتېتىنى قۇرغان. 1955 - يىلى 10 - ئاينىڭ 1 - كۈنى شىنجاڭ ئۇيغۇر ئاپتونوم رايونى قۇرۇلغاندىن كېيىن، ياشلار ئىتتىپاقى شىنجاڭ ئۆلكىلىك خىزمەت كومىتېتىنىڭ نامى ياشلار ئىتتىپاقى شىنجاڭ ئۇيغۇر ئاپتونوم رايونلۇق خىزمەت كومىتېتىغا ئۆزگەرتىلدى. 1957 - يىلى 5 - ئايدا جۇڭگو يېڭى دېموكراتىك ياشلار ئىتتىپاقىنىڭ نامى جۇڭگو كوممۇنىستىك ياشلار ئىتتىپاقىغا ئۆزگەرتىلدى، جۇڭگو يېڭى دېموكراتىك ياشلار ئىتتىپاقى شىنجاڭ ئۇيغۇر ئاپتونوم رايونلۇق خىزمەت كومىتېتىنىڭ نامى جۇڭگو كوممۇنىستىك ياشلار ئىتتىپاقى شىنجاڭ ئۇيغۇر ئاپتونوم رايونلۇق خىزمەت كومىتېتىغا ئۆزگەرتىلدى. 1954 - يىلى 2 - ئايدا جۇڭگو يېڭى دېموكراتىك ياشلار ئىتتىپاقىنىڭ نامى جۇڭگو كومىتېتى قۇرۇلغان. 1959 - يىلى 2 - ئايدا 2 - نۆۋەتلىك، 1963 - يىلى 8 - ئايدا 3 - نۆۋەتلىك قۇرۇلتايلار ئېچىلدى. 1973 - يىلى 3 - ئايدا 4 - نۆۋەتلىك، 1979 - يىلى 9 - ئايدا 5 - نۆۋەتلىك، 1982 - يىلى 7 - ئايدا 6 - نۆۋەتلىك، 1988 - يىلى 6 - ئايدا 7 - نۆۋەتلىك، 1994 - يىلى 5 - ئايدا 8 - نۆۋەتلىك، 1999 - يىلى 6 - ئايدا 9 - نۆۋەتلىك قۇرۇلتايلار ئېچىلىپ، 4 - ، 5 - ، 6 - ، 7 - ، 8 - ، 9 - نۆۋەتلىك كومىتېتلار سايلاپ چىقىلدى. ئادىرىسى: ئۈرۈمچى شەھىرى قۇرۇلۇش يولى 9 - نومۇرلۇق قورۇ.

شىنجاڭ ئۇيغۇر ئاپتونوم رايونلۇق باش ئىشچىلار ئۇيۇشمىسى جۇڭخۇا مەملىكەتلىك باش ئىشچىلار ئۇيۇشمىسىنىڭ يەرلىك تەشكىلاتى. قىسقارتىپ ئاپتونوم رايونلۇق باش ئىشچىلار ئۇيۇشمىسى دېيىلىدۇ. ج ك پ شىنجاڭ ئۇيغۇر ئاپتونوم رايونلۇق كومىتېتى ۋە جۇڭخۇا مەملىكەتلىك باش ئىشچىلار ئۇيۇشمىسىنىڭ قوش رەھبەرلىكىدە بولىدۇ، شىنجاڭدىكى ھەر مىللەت ئىشچى - خىزمەتچىلەرنىڭ ئۆز ئىختىيارلىقى بىلەن تەشكىللەنگەن ئىشچىلار سىنىپىنىڭ ئاممىۋى تەشكىلاتى، شىنجاڭدىكى مۇھىم ئىجتىمائىي، سىياسىي تەشكىلات، جۇڭگو كومپارتىيىسىنىڭ رەھبەرلىكىدە سوتسىيالىستىك زامانىۋىلاشتۇرۇش قۇرۇلۇشىدا مۇھىم رول ئوينايدىغان ئىشچىلار ئاممىۋى تەشكىلاتى. 1949 - يىلى 12 - ئايدا دىخۇا شەھىرىدە باش ئىشچىلار ئۇيۇشمىسى قۇرۇلغان. 1951 - يىلى

ئۇيغۇر مىللىتى



ئاپم تەتەنىسى لى جىتىڭ فوتوسى



قىز كۆچۈرۈپ كىلىشى تۈمىدىن
«مىچى» رەسىملەر

خەنزۇ مىللىتى



سۈپەت ئۆتكىلىنى چىڭ تۇتۇش «شىنجاڭنىڭ
40 يىلى» رەسىملەر توپلىمىدىن ئېلىندى



بېڭى گۈل نۇسخىلىرىنى لايىھىلەش «ئورۇمچى»
رەسىملەر توپلىمىدىن ئېلىندى

قازاق مىللىتى



تەتەنە سۇلف شىجىڭ فوتوسى



ئوۋۇچى «شىنجاڭ» رەسىملەر توپلىمىدىن ئېلىندى

خۇيزۇ مىللىتى



مېھمانلارنى قىزغىن كۈتۈۋېلىشى «جۇڭگو شىنجاڭ» رەسىملەر توپلىمىدىن ئېلىندى



خۇيزۇ قىزلىرى سۇڭ شىنجاڭ فوتوسى

قىرغاق مىللىتى



مازەندە سۇڭ شىنجاڭ فوتوسى



مىللىيەچە كىيىم بىلەن «شىنجاڭ» رەسىملەر توپلىمىدىن ئېلىندى

ئۇيغۇر مىللىتى



«بايىنغۇلىن» رەسىملەر توپلىمىدىن ئېلىندى ئۇسسۇل



«تارىخىي ئابىدە» رەسىملەر توپلىمىدىن ئېلىندى توي

تاجىك مىللىتى



ئۆسۈل مەدەنىيەت نازارىتى تەمىنلىگەن



تاجىك قىزى «شەنجاڭ»
توپلىمىدىن

شىبە مىللىتى



قىز كۆچۈرۈپ كېلىش «شىنجاڭ» رەسىملىرى
توپلىمىدىن ئېلىندى



توپىرلار ئائىلىسى چىڭ يۈشەن فوتوسى

مانجۇ مىللىتى



قۇيماق سېلىش لو ۋاڭخاۋ فوتوسى



مىللىيەتچە كىيىم بىلەن «شىنجاڭ»
رەسىملىرى توپلىمىدىن ئېلىندى

ئۆزبېك مىللىتى



ئائىلە سۆڭەك



كەشتە تىكىش «ئىلى قازاق ئاپتونوم ئوبلاستى ئىقتىسادى» رەسەملەر توپلىمىدىن ئېلىندى

روس مىللىتى



ئارام لياقەت فونوسى



بېلىقچىلار «مۇڭگو شىنجاڭ ساياھەت خاتىرىسى» دىن ئېلىندى

داغۇر مىللىتى



ئۈسۈل رەپىتىس قىلىش شىن لى تەمىنلىگەن



داغۇر قىزلىرى «شىنجاڭ» رەسەملەر توپلىمىدىن ئېلىندى



زىياەت شېن تېنىشايك فوتوسى



سايمان بايرىسى سۆلك فوتوسى



ئوغلاق تارتىشى سۆلك شىجىلك فوتوسى



قىز قۇزار دۇ جىمىزو فوتوسى



مارجان دوپپا «ئۈرۈمچى» رەسىملەر توپلىمىدىن ئېلىندى




بېڭسار بېچىقى كاۋ لەنجىك فوتوسى



زىچ ۋە ئىپتىخۇي فوتوسى



نان بازىرى فېلىق قېي فوتوسى



قەشقەردىكى ھېيتكار مەسچىتى جالا جۇڭگى فوتوسى



تۇرپاندىكى سۇلايمان ۋاڭ مۇنارى لى يۇڭۋاڭ فوتوسى



موڭغۇلكۆرەدىكى شىنخۇ ئىبادەتخانىسى مۇڭ شىجىڭ فوتوسى



ئاپاق خوجا مازىرى سۆڭ شىنجاڭ فوتوسى



تۇغلۇق تۆمۈرخان مازىرى سۆڭ شىنجاڭ فوتوسى



مەملىكەتلىك 3 - نۆۋەتلىك ئاز سانلىق مىللەتلەر كەڭەنئۆي تەنھەرىكەت يىغىنى ئۈرۈمچىدە ئۆتكۈزۈلدى لى جىنىڭ تەمىنلىگەن



شىنجاڭ ئۇيغۇر ئاپتونوم رايونىنىڭ 9 - نۆۋەتلىك تەنھەرىكەت يىغىنى بۇ جىنخۇا تەمىنلىگەن



قارىغا ئېتىش تەنھەرىكەتى بويىچە دۇنيا چەمپىيونى - لى ۋېنجى لى ۋېنجى تەمىنلىگەن



ئاۋىستىرالىيە دۇنيا چەمپىيونى - خەن شىنجاڭ خەن شىنجاڭ تەمىنلىگەن



ئوقيا ئېتىش تەنھەرىكەتچىلىرى سۆڭەك شىجىڭ فوتوسى


2000 - يىللىق قاتناشقان بۆكۈن بۆكۈچى ئۆز كەندەسى ۋە ئۇنىڭ تەربىيىسى تەمىنلىگەن



ئات ئويۇنى جاۋ جۈنشەن فوتوسى



دۆلەت قۇرۇلغانلىقىنىڭ 50 يىللىقىدا ئۈرۈمچىدىكى باشقانلار تەيجى گۈمبىسى ماھارىتى كۆرسەتكەن يەن گۈدۆڭ فوتوسى



32 ئالتاي تەنتەربىيە سارىسى جى شياۋشەن فوتوسى

شىنجاڭ ئۇيغۇر ئاپتونوم رايونلۇق تەيۋەندەلىك قېرىنداشلار بىرلەشمىسى جۇڭگو تەيۋەندەلىك قېرىنداشلار بىرلەشمىسىنىڭ يەرلىك تەشكىلاتى. قىسقارتىپ ئاپتونوم رايونلۇق تەيۋەندەلىك قېرىنداشلار بىرلەشمىسى دېيىلىدۇ. شىنجاڭدا تۇرۇۋاتقان تەيۋەندەلىك قېرىنداشلار، تەيۋەندەلىك قېرىنداشلارنىڭ ئۈرۈمچى تۇغقانلىرىدىن تەركىب تاپقان ۋە تەنپەرۋەر ئاممىۋى تەشكىلات، جۇڭگو كومپارتىيىسى ۋە ھۆكۈمىتىنىڭ تەيۋەندەلىك قېرىنداشلار ۋە ئۇلارنىڭ ئائىلە ئەۋەلىرى بىلەن ئالاقىلىشىدىغان كۆۋرۈكى. 1983 - يىلى 9 - ئاينىڭ 16 - كۈنىدىن 20 - كۈنىگىچە ئاپتونوم رايونلۇق تەيۋەندەلىك قېرىنداشلار بىرلەشمىسى ئۈرۈمچىدە 1 - قېتىملىق تەيۋەندەلىك قېرىنداشلار قۇرۇلتىيى ئاچتى، بۇ قۇرۇلتايغا 98 كىشى قاتناشتى، قۇرۇلتايدا توققۇز نەپەر كېڭەش ئەزاسىدىن تەركىب تاپقان ئاپتونوم رايونلۇق تەيۋەندەلىك قېرىنداشلار بىرلەشمىسىنىڭ 1 - نۆۋەتلىك كېڭىشى سايلاپ چىقىلدى. ئادرېسى: ئۈرۈمچى شەھىرى جەنۇبىي دوستلۇق يولى 22 - نومۇرلۇق قورۇ.

شىنجاڭ ئۇيغۇر ئاپتونوم رايونلۇق ۋە تەنگە قايتقان جۇڭگو مۇھاجىرلىرى بىرلەشمىسى جۇڭخۇا مەملىكەتلىك ۋە تەنگە قايتقان جۇڭگو مۇھاجىرلىرى بىرلەشمىسىنىڭ يەرلىك تەشكىلاتى، قىسقارتىپ ئاپتونوم رايونلۇق مۇھاجىرلار بىرلەشمىسى دېيىلىدۇ. ئاپتونوم رايونىمىزدا تۇرۇۋاتقان ۋە تەنگە قايتقان مۇھاجىرلار، مۇھاجىرلارنىڭ ئائىلە تاۋابىئاتلىرىدىن تەركىب تاپقان ۋە تەنپەرۋەر ئاممىۋى تەشكىلات، جۇڭگو كومپارتىيىسى ۋە ھۆكۈمىتىنىڭ چەت ئەللەردىكى جۇڭگو مۇھاجىرلىرى، جۇڭگولۇقلار، ۋە تەنگە قايتقان مۇھاجىرلار، مۇھاجىرلار ئائىلە تاۋابىئاتلىرى بىلەن ئالاقىلىشىدىغان كۆۋرۈكى ۋە ۋاسىتىسى. ئاپتونوم رايونلۇق مۇھاجىرلار بىرلەشمىسى ئاپتونوم رايونلۇق پارتكوم بىلەن خەلق ھۆكۈمىتىنىڭ رەھبەرلىكىدە ئىشلەيدۇ، جۇڭخۇا مەملىكەتلىك ۋە تەنگە قايتقان مۇھاجىرلار بىرلەشمىسىنىڭ يېتەكچىلىكىنى قوبۇل قىلىدۇ، تۆۋەندە ئاپتونوم رايونىمىزدىكى ۋىلايەتلىك، ئوبلاستلىق، شەھەرلىك، ناھىيىلىك مۇھاجىرلار بىرلەشمىسى ۋە مۇھاجىرلار بىرلەشمىسى گۇرۇپپىسىنىڭ خىزمىتىگە يېتەكچىلىك قىلىدۇ. 1980 - يىلى 2 - ئايدا ئېچىلغان ئاپتونوم رايونلۇق تۇنجى نۆۋەتلىك مۇھاجىرلار قۇرۇلتىيىدا «شىنجاڭ ئۇيغۇر ئاپتونوم رايونلۇق ۋە تەنگە قايتقان مۇھاجىرلار بىرلەشمىسىنىڭ نىزامنامىسى»

ئىجرائىيە كومىتېتى ۋە رەھبىرى ئەزالىرى سايلاپ چىقىلدى. 1973 - يىلى 8 - ئايدا 3 - قېتىملىق، 1979 - يىلى 10 - ئايدا 4 - قېتىملىق، 1983 - يىلى 7 - ئايدا 5 - قېتىملىق، 1988 - يىلى 10 - ئايدا 6 - قېتىملىق، 1993 - يىلى 10 - ئايدا 7 - قېتىملىق، 1998 - يىلى 10 - ئايدا، 8 - قېتىملىق ئاياللار قۇرۇلتىيى ئېچىلىپ، 3، 4، 5، 6، 7، 8 - نۆۋەتلىك ئىجرائىيە كومىتېتى ۋە رەھبىرى ئەزالىرى سايلاپ چىقىلدى. ئادرېسى: ئۈرۈمچى شەھىرى دېموكراتىيە يولى.

شىنجاڭ ئۇيغۇر ئاپتونوم رايونلۇق باشلار بىرلەشمىسى مەملىكەتلىك باشلار بىرلەشمىسىنىڭ يەرلىك تەشكىلاتى. قىسقارتىپ ئاپتونوم رايونلۇق باشلار بىرلەشمىسى دېيىلىدۇ. ئاپتونوم رايونلۇق باشلار بىرلەشمىسى ئاپتونوم رايونلۇق پارتكوم بىلەن مەملىكەتلىك باشلار بىرلەشمىسى مەركىزىنىڭ رەھبەرلىكىدە پائالىيەت قىلىدۇ، ئۇ كوممۇنىستىك باشلار ئىتتىپاقىنىڭ ھەر دەرىجىلىك تەشكىلاتلىرىنى يادرو كۈچ قىلغان ئاپتونوم رايونىمىزدىكى باشلار تەشكىلاتىنىڭ بىرلەشمە تەشكىلاتى، سوتسىيالىستىك ئەمگەكچىلەر، سوتسىيالىزمىنى ھىمايە قىلىدىغان ۋە تەنپەرۋەرلەر ۋە ۋە تەننىڭ بىرلىكىنى ھىمايە قىلىدىغان ۋە تەنپەرۋەرلەردىن تەشكىللەنگەن ئاممىۋى تەشكىلات، شۇنداقلا ئاپتونوم رايونىمىز ۋە تەنپەرۋەرلىك بىرلىك سېپىنىڭ مۇھىم تەركىبىي قىسمى، 1956 - يىلى 9 - ئاينىڭ 25 - كۈنى ئاپتونوم رايونلۇق باشلار بىرلەشمىسى قۇرۇلدى. شۇ يىلى 9 - ئايدىن 10 - ئايغىچە شىنجاڭ ئۇيغۇر ئاپتونوم رايونلۇق 1 - قېتىملىق باشلار قۇرۇلتىيى ئېچىلىپ، ئاپتونوم رايونلۇق باشلار بىرلەشمىسىنىڭ 1 - نۆۋەتلىك كومىتېتى سايلاپ چىقىلدى. 1962 - يىلى 9 - ئايدىن 10 - ئايغىچە ئاپتونوم رايونلۇق 2 - قېتىملىق باشلار قۇرۇلتىيى ئېچىلىپ، ئاپتونوم رايونلۇق باشلار بىرلەشمىسىنىڭ 2 - نۆۋەتلىك كومىتېتى سايلاپ چىقىلدى. 1980 - يىلى 8 - ئايدا، 1985 - يىلى 5 - ئايدا، 1991 - يىلى 2 - ئايدا، 1998 - يىلى 5 - ئايدا 3، 4، 5، 6 - قېتىملىق ئاپتونوم رايونلۇق باشلار قۇرۇلتىيى ئېچىلىپ، ئاپتونوم رايونلۇق باشلار بىرلەشمىسىنىڭ 3، 4، 5، 6 - نۆۋەتلىك كومىتېتى سايلاپ چىقىلدى. ئادرېسى: ئۈرۈمچى شەھىرى قۇرۇلتۇش يولى 9 - نومۇرلۇق قورۇ.

سى» ماقۇللىنىپ، ئاپتونوم رايونلۇق مۇھاجىرلار بىر- لەشمىسى قۇرۇلدى. ئۇنىڭدىن كېيىن يەنە ئاپتونوم رايونلۇق مۇھاجىرلار قۇرۇلتىيى ئۈچ قېتىم ئېچى- لىپ، ئۈچ نۆۋەتلىك بىرلەشمە كومىتېتى سايلاپ چى- قىلدى. ھازىر ئاپتونوم رايونىمىزدىكى 16 ۋىلايەت، ئوبلاست، شەھەر (شىنجاڭ ئىشلەپچىقىرىش - قۇرۇ- لۇش بىڭتۇەنىنىڭ شى، ئىدارىلىرى) ۋە 371 ناھىيە، تۈەن - مەيداندا مۇھاجىرلار بىرلەشمىسى ياكى مۇھا- جىرلار بىرلەشمە گۇرۇپپىسى قۇرۇلۇپ، ئاپتونوم را- يونىمىزدىكى 200 مىڭدىن ئارتۇق ۋەتەنگە قايتقان مۇ- ھاجىر، مۇھاجىرلار ئائىلە تاۋابىئاتلىرى ۋە چەت ئەل- لەردىكى شىنجاڭ تەۋەلىكىدە بولغان 1 مىليوندىن ئار- تۇق جۇڭگو مۇھاجىرى، جۇڭگولۇقلار بىلەن ئالاقىلە- شىپ، مىللەتلەر ئىتتىپاقلىقىنى كۈچەيتىش ۋە مىللىي بۆلگۈنچىلىككە قارشى تۇرۇش، خېرىدار چاقىرىپ مەبلەغ كەلتۈرۈش، ياخشىلارنى چاقىرىپ ئەقىل - پاراسەت كەلتۈرۈش، جۇڭگو مۇھاجىرلىرىنى قانۇن بو- يىچە قوغداش، ھاكىمىيەت ئىشلىرىغا قاتنىشىش ۋە مۇھاكىمە يۈرگۈزۈش، شىنجاڭنى پەن - تېخنىكا ئار- قىلىق گۈللەندۈرۈش، ئىئانە توپلاپ مەكتەپلەرگە يار- دەم بېرىش ئىشلىرىدا مۇھىم رول ئوينىماقتا. ئاپتونوم رايونلۇق مۇھاجىرلار بىرلەشمىسى بىلەن مۇھاجىرلار ئىشخانىسى بىرلىشىپ ئىش بېجىرىدۇ. ئادرېسى: ئۈ- رۈمچى شەھىرى جۇڭشەن يولى 2 - نومۇرلۇق قورۇ.

جۇڭگو خەلق ئازادلىق ئارمىيىسى شىنجاڭ ھەربىي رايونى جۇڭخۇا خەلق جۇمھۇرىيىتى مە- ركىزىي ھەربىي ئىشلار كومىتېتىنىڭ شىنجاڭ ئۇيغۇر ئاپتونوم رايونىدا قۇرغان 1 - دەرىجىلىك ھەربىي تەش- كىلاتى. شىنجاڭ ھەربىي رايونى ھەم شىنجاڭ ھەربىي رايونى دائىرىسىدىكى ئارىلاش قوشۇننىڭ ئالىي ھەربىي رەھبەرلىك قوماندانلىق ئورگىنى، ھەم ج ك پ شىن- جاڭ ئۇيغۇر ئاپتونوم رايونلۇق كومىتېتىنىڭ ھەربىي خىزمەت تارمىقى ۋە ئاپتونوم رايونلۇق خەلق ھۆكۈمە- تىنىڭ ھەربىي خىزمەت ئاپپاراتى. ئۇنىڭ ئاساسلىق مەسئۇلىيىتى شىنجاڭ بىلەن شىزاڭ ئالى رايونىدىكى قىسىملارنىڭ ئۇرۇشقا قوماندانلىق قىلىش، چېگرا مۇ- داپىئە ئىشلىرى ۋە قارىمىقىدىكى قىسىملارنىڭ ھە- ربىي، سىياسىي، بىرلەشمە تەمىنات، قورال - جابدۇق قاتارلىق ئىشلىرىغا شۇنىڭدەك رايون ئىچىدىكى خەلق ئەسكەرلىرى، ھەربىي خىزمەت ئۆتەش سەپەرۋەرلىك خىزمەتلىرىگە مەسئۇل بولۇشتىن ئىبارەت. شىنجاڭ ھەربىي رايونى 1949 - يىلى خەلق ئازادلىق ئارمىيى-

سى شىنجاڭغا كىرگەندىن كېيىن، ج ك پ مەركىزىي ھەربىي كومىتېتىنىڭ تەستىقى بىلەن، جۇڭگو خەلق ئازادلىق ئارمىيىسى 1 - دالا ئارمىيىسىنىڭ 1 - بىڭ- تۇەنى ئورگىنى ئاساسىدا تەشكىللەنگەن، شۇ يىلى 12 - ئاينىڭ 17 - كۈنى شىنجاڭ ھەربىي رايونى دىخۇا (ھا- زىرقى ئۈرۈمچى) دا قۇرۇلغان. ج ك پ مەركىزىي كومىتېتى شىنجاڭ بىۋىروسىنىڭ تۈزۈلمىسىگە ئۇيغۇن- لىشىش ئۈچۈن، شىنجاڭ ھەربىي رايونى 2 - دەرىجى- لىك ھەربىي رايون بولۇپ، غەربىي شىمال ھەربىي رايونىنىڭ شىتاتىدا بولغان. 1953 - يىلى شىنجاڭ ھەربىي رايونى دۆلەت مۇداپىئە قىسمى ۋە ئىشلەپچىقى- رىش قىسمى بولۇپ رەتلەنگەن. 1954 - يىلى 22 - بىڭتۇەن بىلەن ئىشلەپچىقىرىش قىسىملىرى ئاساسىدا شىنجاڭ ئىشلەپچىقىرىش - قۇرۇلۇش بىڭتۇەنى تەش- كىللەنگەن. 1955 - يىلى ئەتىيازدا، گوۋۇيۈەن ج ك پ مەركىزىي كومىتېتى بىلەن مەركىزىي ھەربىي ئىش- لار كومىتېتىنىڭ پۈتۈن مەملىكەتتىكى ئىستراتېگىيە- لىك رايونلارنى ئايرىشقا قاراپ، بۇ ھەربىي رايوننى مەملىكەت بويىچە 12 ھەربىي رايوننىڭ بىرى قىلىشنى قارار قىلغان، 5 - ئايدىن باشلاپ ج ك پ مەركىزىي كومىتېتى ھەربىي ئىشلار كومىتېتى بىۋاسىتە رەھبەر- لىك قىلغان. 1979 - يىلى 5 - ئايدا ئۇنىڭ نامى ئۈرۈمچى ھەربىي رايونىغا ئۆزگەرتىلدى، قارىمىقىدا جەنۇبىي شىنجاڭ ھەربىي رايونى، شەرقىي شىنجاڭ ھەربىي رايونى، شىمالىي شىنجاڭ ھەربىي رايونى ۋە ئۇرۇش قىلغۇچى قىسىم ۋە شىنجاڭ ئىشلەپچىقىرىش- قۇرۇلۇش بىڭتۇەنىنىڭ ھەربىي خىزمەتتىكى قىسىملى- رى بار ئىدى. 1985 - يىلى 6 - ئايدا ئۈرۈمچى ھەربىي رايونى بىلەن لەنجۇ ھەربىي رايونى قوشۇلۇپ لەنجۇ ھەربىي رايونى قىلىندى؛ شۇنىڭ بىلەن بىر ۋاقىتتا، شىنجاڭ ھەربىي رايونى قۇرۇلدى، بۇ بىڭ- تۇەن دەرىجىلىك بولۇپ، لەنجۇ ھەربىي رايونىغا قار- دى. 1992 - يىلى 9 - ئايدا شىنجاڭ ھەربىي رايونى- نىڭ تۈزۈلمىسى بىڭتۇەن دەرىجىلىك ئورۇندىن جۈن دەرىجىلىك ئورۇنغا تەڭشەلدى. 1993 - يىلى 12 - ئايدا شىنجاڭ ھەربىي رايونى مۇئاۋىن چوڭ ھەربىي رايون دەرىجىلىك ئورۇن قىلىپ تەڭشىلىپ، قوماندان- لىق بۇسى، سىياسىي بۇ، ئارقا سەپ تەمىنات بۇسى، قورال - جابدۇق، تېخنىكا بۇسى تەسىس قىلىندى. 1999 - يىلى 6 - ئايدا شىنجاڭ ھەربىي رايونى ئارقا سەپ تەمىنات بۇسىنىڭ نامى شىنجاڭ ھەربىي رايونى بىرلەشمە تەمىنات بۇسىغا ئۆزگەرتىلدى. جۇڭخۇا خەلق جۇمھۇرىيىتى قۇرۇلغاندىن بۇيان، شىنجاڭ ھەربىي را-

را مۇداپىئەسىنى ئۈستىگە ئالغان، ئاساسلىقى خەلق ئەسكەرلىرى خىزمىتىگە، ھەربىي خىزمەتكە ۋە سەپەر-ۋەرلىك خىزمىتىگە رەھبەرلىك قىلغانىدى. 1952 - يىلى 11 - ئايدا دىخۇا ھەربىي رايونى ئەمەلدىن قالدۇرۇلۇپ، ئۇنىڭ قارىمىقىدىكى شۆبە ھەربىي رايون شىنجاڭ ھەربىي رايونىنىڭ بىۋاسىتە رەھبەرلىكىگە ئۆتكەن.

جۇڭگو خەلق ئازادلىق ئارمىيىسى جەنۇبىي شىنجاڭ ھەربىي رايونى شىنجاڭ ھەربىي رايونىنىڭ شىنجاڭنىڭ جەنۇبىي قىسمى رايونىدا قۇرغان 1 - دەرىجىلىك ئارمىيە تەشكىلاتى. ھەربىي رايون ئورگىنى قەشقەر يېڭىشەھەر ناھىيىسىدە ئىدى. 1950 - يىلى 5 - ئايدا قەشقەر ھەربىي رايونى قۇرۇلغان. 2 - جۈن جۇنپۇسى قوشۇمچە قەشقەر ھەربىي رايونى بولغان، ئۇ 3 - دەرىجىلىك ھەربىي رايون بولۇپ، شىنجاڭ ھەربىي رايونىنىڭ شتاتىدا ئىدى. 1951 - يىلى 11 - ئايدا ئۇنىڭ نامى جەنۇبىي شىنجاڭ ھەربىي رايونىغا ئۆزگەرتىلگەن، ئۇ ئۆزى تۇرۇشلۇق جاينىڭ ھەربىي خىزمىتىگە مەسئۇل بولۇپ، چېگرا مۇداپىئەسى ۋە مۇداپىئە كۆرۈش ۋەزىپىسىنى ئۈستىگە ئالغان، ئاساسلىقى خەلق ئەسكەرلىرى خىزمىتىگە، ھەربىي خىزمەتكە ۋە سەپەر-ۋەرلىك خىزمىتىگە رەھبەرلىك قىلغان. 1985 - يىلى جەنۇبىي شىنجاڭ ھەربىي رايونى ئەمەلدىن قالدۇرۇلغاندا قارىمىقىدىكى شۆبە ھەربىي رايونلار شىنجاڭ ھەربىي رايونىنىڭ بىۋاسىتە رەھبەرلىكىگە ئۆتكەن. 1987 - يىلى 10 - ئايدا جەنۇبىي شىنجاڭ ھەربىي رايونى قايتىدىن قۇرۇلۇپ، جۈن دەرىجىلىك ھوقۇق يۈرگۈزۈپ كەلدى، ئۇنىڭغا شىنجاڭ ھەربىي رايونى رەھبەرلىك قىلىدۇ.

جۇڭگو خەلق ئازادلىق ئارمىيىسى شىمالىي شىنجاڭ ھەربىي رايونى شىنجاڭ ھەربىي رايونىنىڭ شىنجاڭنىڭ شىمالىي قىسمى رايونىدا قۇرغان 1 - دەرىجىلىك ئارمىيە تەشكىلاتى. 1952 - يىلى 2 - ئايدا ئىلى ھەربىي رايونى قۇرۇلغاندا، شۇ جايدا تۇرۇشلۇق ئارمىيىنىڭ 5 - جۈنى ھەربىي رايونلۇق رولىنى قوشۇمچە ئۆتىگەن، ئۇ 3 - دەرىجىلىك ھەربىي رايون بولۇپ، شىنجاڭ ھەربىي رايونىنىڭ شتاتىدا ئىدى. 1952 - يىلى 11 - ئاينىڭ 10 - كۈنى ئىلى ھەربىي رايونى ئەمەلدىن قالدۇرۇلغان. 1954 - يىلى 10 - ئايدا 5 - جۈندىن ئىلى قازاق ئاپتونوم رايونلۇق ھەربىي رايونى قايتا تەشكىل قىلىنغان. 1955 - يىلى 1 - ئايدا ئۇنىڭ نامى ئىلى قازاق ئاپتونوم ئوبلاستلىق ھەربىي رايونىغا ئۆزگەرتىلدى.

يۈنى ج ل ك پ مەركىزىي كومىتېتى بىلەن مەركىزىي ھەربىي كومىتېتىنىڭ رەھبەرلىكىدە، خەلق ئازادلىق ئارمىيىسىنىڭ جەڭ قوشۇنى، خىزمەت قوشۇنى ۋە ئىشلەپچىقىرىش قوشۇنى بولۇشتەك ئېسىل ئەنئەنىسىنى جارى قىلدۇرۇپ، شىنجاڭدىكى ھەر مىللەت خەلقىگە ئوبدان تايىنىپ ۋە ئۇلار بىلەن ئىتتىپاقلىشىپ، ھەر خىل كەسكىن سىناقلىرىغا بەرداشلىق بېرىش داۋامىدا ئۈزلۈكسىز تەرەققىي قىلىپ ۋە زورىيىپ، قىسىمنىڭ ئىنقىلابىيلىشىش، زامانىۋىلىشىش، مۇنتىزىملىشىش قۇرۇلۇشىدا كۆرۈنەرلىك مۇۋەپپەقىيەت قازىنىپ، جەڭگىۋارلىق كۈچىنى ئومۇميۈزلۈك ئۆستۈردى، ۋە تەننىڭ زېمىنى ۋە ئىگىلىك ھوقۇقىنىڭ پۈتۈنلۈكىنى قوغداش، ۋە تىنىمىزنىڭ غەربىي شىمال چېگرا مۇداپىئەسىنى مۇستەھكەملەش، مىللىي بۆلگۈنچىلىككە قارشى تۇرۇش، شىنجاڭنىڭ ئىجتىمائىي مۇقىملىقى ۋە خەلقنىڭ تىنچلىقىنى ساقلاش، شىنجاڭنىڭ زامانىۋىلاشتۇرۇش قۇرۇلۇشى ۋە مىللەتلەر ئىتتىپاقلىقى، تەرەققىيات ئىشلىرى ئۈچۈن غايەت زور تۆھپە قوشتى ۋە ئۆچمەس نەتىجە ياراتتى. شىنجاڭ ھەربىي رايونىنىڭ قوماندانلىرى: پىڭ دېخۇەي، ۋاڭ جېن، ۋاڭ ئېنماۋ، لۈك شۇجىن، ساۋ سىمىڭ، ياك يۈڭ، لىو جېن، ۋۇ كېخۇا، شياۋ چۈنغۇ، لىو خەيچىڭ، گاۋ خۇەنچاڭ، ۋاڭ كې، فۇ بىڭياۋ، لى لىياڭخۇي، چىۈ يەنخەن. شىنجاڭ ھەربىي رايونىنىڭ سىياسىي كومىسسارلىرى: پىڭ دېخۇەي، ۋاڭ جېن، ۋاڭ ئېنماۋ، ساۋسىمىڭ، شياۋ سىمىڭ، گو لىنشياڭ، تەن يۈلىن، تەن شەنخې، تانگ گۇاڭخەي، پەن جاۋسېن، جۇ يۇڭشۈن، يۈي لىن-شاڭ. 1955 - يىلىدىن كېيىن ئاپتونوم رايونلۇق پارتكومنىڭ شۇجىسى شىنجاڭ ھەربىي رايونىنىڭ 1 - سىياسىي كومىسسارى ياكسى پارتكومىنىڭ 1 - شۇجىلىقىنى قوشۇمچە ئۆتەپ كەلدى. شىنجاڭ ھەربىي رايونىنىڭ ئورنى ئۈرۈمچى شەھىرى ياشلار يولىدا.

جۇڭگو خەلق ئازادلىق ئارمىيىسى دىخۇا ھەربىي رايونى جۇڭخۇا خەلق جۇمھۇرىيىتى قۇرۇلغان دەسلەپكى مەزگىلدىكى شىنجاڭ ھەربىي رايونىنىڭ دىخۇا (ھازىرقى ئۈرۈمچى) دا قۇرغان 1 - دەرىجىلىك ئارمىيە تەشكىلاتى. 1950 - يىلى 2 - ئايدا دىخۇا ھەربىي رايونى قۇرۇلغان. شۇ جايدا تۇرۇشلۇق 6 - جۈن جۇنپۇسى قوشۇمچە دىخۇا ھەربىي رايونى بولغان، ئۇ 3 - دەرىجىلىك ھەربىي رايون بولۇپ، شىنجاڭ ھەربىي رايونى شتاتىدا بولغان. ئۆزى تۇرۇشلۇق جاينىڭ ھەربىي خىزمىتىگە مەسئۇل بولۇپ، چېگرا

بىي رايونىغا ئۆزگەرتىلگەن. شۇ يىلى 11 - ئايدا ئىلى ھەربىي رايونىغا ئۆزگەرتىلگەن. 1969 - يىلى 12 - ئاينىڭ 10 - كۈنى شىمالىي شىنجاڭ ھەربىي رايونىغا ئۆزگەرتىلدى، ئۇ ئۆزى تۇرۇشلۇق جاينىڭ ھەربىي خىزمىتىگە مەسئۇل بولۇپ، چېگرا مۇداپىئەسى ۋە مۇداپىئە كۆرۈش ۋەزىپىسىنى ئۈستىگە ئالغان، ئاساسلىقى خەلق ئەسكەرلىرى خىزمىتىگە، ھەربىي خىزمەتكە ۋە سەپەرۋەرلىك خىزمىتىگە رەھبەرلىك قىلغان. 1985 - يىلى شىمالىي شىنجاڭ ھەربىي رايونى ئەمەلدىن قالدۇرۇلغان، ئۇنىڭ قارمىقىدىكى شۆبە ھەربىي رايونلار شىنجاڭ ھەربىي رايونىنىڭ بىۋاسىتە رەھبەرلىكىگە ئۆتكەن.

جۇڭگو خەلق ئازادلىق ئارمىيىسى شەرقىي شىنجاڭ ھەربىي رايونى شىنجاڭ ھەربىي رايونىنىڭ شىنجاڭنىڭ شەرقىي قىسمى رايونىدا قۇرغان 1 - دەرىجىلىك ئارمىيە تەشكىلاتى. 1979 - يىلى 1 - ئايدا شەرقىي شىنجاڭ ھەربىي رايونى قۇرۇلۇپ، ئۈرۈمچى گارنىزونلىق رولىنى قوشۇمچە ئۈستىگە، ئۇ ئۆلكە دەرىجىلىك ھەربىي رايون بولۇپ، شىنجاڭ ھەربىي رايونىنىڭ شىتاتىدا ئىدى، ئۇ ئۆزى تۇرۇشلۇق جاينىڭ ھەربىي خىزمىتىگە مەسئۇل بولۇپ، چېگرا مۇداپىئەسى ۋە ئۈرۈمچى شەھىرىنىڭ مۇداپىئە كۆرۈش ۋەزىپىسىنى ئۈستىگە ئالغان، ئاساسلىقى خەلق ئەسكەرلىرى خىزمىتىگە، ھەربىي خىزمەتكە ۋە سەپەرۋەرلىك خىزمىتىگە رەھبەرلىك قىلغان، 1985 - يىلى شەرقىي شىنجاڭ ھەربىي رايونى ئەمەلدىن قالدۇرۇلغان، ئۇنىڭ قارىمىقىدىكى شۆبە ھەربىي رايونلار شىنجاڭ ھەربىي رايونىنىڭ بىۋاسىتە رەھبەرلىكىگە ئۆتكەن.

شىنجاڭ ئىشلەپچىقىرىش - قۇرۇلۇش بىڭتۇەنىنىڭ ھەربىي بۆلۈمى شىنجاڭ ھەربىي رايونىنىڭ شىنجاڭ ئىشلەپچىقىرىش - قۇرۇلۇش بىڭتۇەنىدە قۇرغان 1 - دەرىجىلىك ئارمىيە تەشكىلاتى. 1962 - يىلىدىن 1982 - يىلىغىچە، شىنجاڭ ئىشلەپچىقىرىش - قۇرۇلۇش بىڭتۇەنى قوماندانلىق شتابى بىلەن يېزا ئىگىلىك شىلىرىدا قوراللىق بۆلۈم (باشقارما) تەسىس قىلىندى. 1983 - يىلى 5 - ئايدا شىنجاڭ ئىشلەپچىقىرىش - قۇرۇلۇش بىڭتۇەنىنىڭ خىزمەتتىكى ھەربىي قوراللىق قىسمى تەشكىل قىلىنىپ، شى دەرىجىلىك خىزمەت ھوقۇقىنى ئىجرا قىلدى. ئۇ ئۈرۈمچى ھەربىي رايونىنىڭ شىتاتىدا بولدى. 1990 - يىلى 7 - ئايدا شىنجاڭ ئىشلەپچىقىرىش -

قۇرۇلۇش بىڭتۇەنى قوراللىق بۆلۈمى شىنجاڭ ئىشلەپچىقىرىش - قۇرۇلۇش بىڭتۇەنى ھەربىي بۆلۈمى (شى دەرىجىلىك) دەپ ئاتىلىدىغان بولدى، شى، ئىدارىلەر، دىكى قوراللىق بۆلۈملەرنىڭ نامى ۋە تەۋەلىك مۇناسىۋىتى ئۆزگەرمىدى. 1998 - يىلى 11 - ئايدا شىنجاڭ ئىشلەپچىقىرىش - قۇرۇلۇش بىڭتۇەنى ھەربىي بۆلۈمى شى دەرىجىلىكتىن مۇئاۋىن جۈن دەرىجىلىككە، شى، ئىدارىلەردىكى قوراللىق بۆلۈملەر تۈەن دەرىجىلىكتىن مۇئاۋىن شى دەرىجىلىككە تەڭشەلدى. ئۇ ئىشلەپچىقىرىش - قۇرۇلۇش بىڭتۇەنىنىڭ ھەربىي خىزمىتىگە مەسئۇل بولۇپ، خەلق ئەسكەرلىرى خىزمىتىگە، زاپاس ھەربىيلەر خىزمىتىگە ۋە سەپەرۋەرلىك خىزمىتىگە رەھبەرلىك قىلىدۇ.

جۇڭگو خەلق قوراللىق ساقچى قىسمى شىنجاڭ باش ئەترىتى جۇڭگو خەلق قوراللىق ساقچى قىسمىنىڭ شىنجاڭ ئۇيغۇر ئاپتونوم رايونىدا قۇرغان قىسمى. مۇئاۋىن جۈن دەرىجىلىك شىتاتتا بولۇپ، جۇڭگو خەلق قوراللىق ساقچى قىسمى باش بۆسۈمى ۋە ئاپتونوم رايونلۇق پارتكوم، خەلق ھۆكۈمىتىنىڭ رەھبەرلىكىنى قوبۇل قىلىدۇ، ساقلاش، قوغداش، مۇھاپىزەت قىلىش، يالاش، قاراش، شەھەرلەردە قوراللىق چارلاش، تۇيۇقسىز ۋەقەلەرنى بىر تەرەپ قىلىش قاتارلىق ۋەزىپىلەرنى ئۈستىگە ئالغان، گوۋۇيۇەننىڭ شىتاتىغا قارايدۇ. ئاپپاراتى كۆپ قېتىم ئۆزگەرتىلدى. 50 - يىللارنىڭ بېشىدا شىنجاڭ ئۆلكىلىك جامائەت خەۋپسىزلىكى باش ئەترىتى دەپ ئاتىلاتتى، ئۇنىڭ قارمىقىدىكى ۋىلايەتلىك، كان رايونلۇق جامائەت خەۋپسىزلىكى چوڭ ئەترەتلىرى ۋە ناھىيىلىك، شەھەرلىك، كان رايونلۇق جامائەت خەۋپسىزلىكى ئەترەتلىرى ۋە مۇستەقىل يىڭلار شىنجاڭ ھەربىي رايونىنىڭ بىۋاسىتە قوماندانلىقىدا ئىدى. شۇنىڭ بىلەن بىر ۋاقىتتا، غەربىي شىمال جامائەت خەۋپسىزلىكى قوماندانلىق شتابى ۋە ئۆلكىلىك جامائەت خەۋپسىزلىكى ئورگانىنىڭ كەسپىي جەھەتتىكى رەھبەرلىكىنى قوبۇل قىلاتتى. 1955 - يىلى شىنجاڭ جامائەت خەۋپسىزلىكى قىسمى جامائەت خەۋپسىزلىكى ئارمىيىسىگە ئۆزگەرتىلدى، ئەسلىدىكى ۋىلايەتلىك (شەھەرلىك، ناھىيىلىك) جامائەت خەۋپسىزلىكى چوڭ ئەترەتلىرى ۋە جامائەت خەۋپسىزلىكى ئەترەتلىرى قوراللىق ساقچى قىلىپ ئۆزگەرتىلىپ، يەرلىك جامائەت خەۋپسىزلىكى تارماقلىرىغا ئۆتكۈزۈپ بېرىلدى، جامائەت خەۋپسىزلىكى

ساقچىسى قىلىپ ئۆزگەرتىلدى. 1982 - يىلى 12 - ئاينىڭ بېشىدا، خەلق ئازادلىق ئارمىيىسىنىڭ شىنجاڭدىكى ئىچكى قوغداش ۋە كۆزەتچىلىك ۋەزىپىسىنى ئۈستىگە ئالغان قىسمى جامائەت خەۋپسىزلىكى تارمىقىغا ئۆتكۈزۈپ بېرىلىپ، جۇڭگو خەلق قوراللىق ساقچىسى قىسىملىرى شىنجاڭ باش ئەترىتى قايتا قۇرۇپ چىقىلدى. باش ئەترەت ئورگىنى ئۈرۈمچى شەھىرىدە.

جۇڭگو خەلق ئازادلىق ئارمىيىسىنىڭ شىنجاڭدىكى ھاۋا ئارمىيە قىسمى جۇڭگو خەلق ئازادلىق ئارمىيىسى ھاۋا ئارمىيىسىنىڭ شىنجاڭدىكى ھاۋا ۋەزىپە ئىجرا قىلغۇچى قىسمىدۇر. ئۇنىڭ ئاساسىي مەسئۇلىيىتى — ھاۋادىن مۇداپىئەلىنىش، قۇرۇقلۇق ئارمىيىسىنىڭ جەڭ قىلىشىغا ياردەم بېرىش، شۇنىڭ بىلەن بىر ۋاقىتتا شىنجاڭدىكى قىسىملارنى بىرىكمە مەشىق قىلدۇرۇش، پەن تەتقىقاتى سىنىقى قىلىش، ھاۋادىن توشۇش - تاشلاش، خەتەردىن قۇتۇلدۇرۇش، ئاپەتتىن قۇتقۇزۇش، ئايروپىلان ئارقىلىق ئۇرۇق چېچىپ ئورمان بىنا قىلىش، ئوت - چۆپ تېرىش قاتارلىقلار. 1949 - يىلى 12 - ئايدا، قوزغىلاڭ قىلغان گومىنداڭ ھاۋا ئارمىيىسى 259 - تەسىنات ئوتتۇرا ئەترىتى جۇڭگو خەلق ئازادلىق ئارمىيىسى دىخۇا ئاۋىئاتسىيە پونكىتىغا ئۆزگەرتىلگەن. ئۇ 1950 - يىلى جۇڭگو خەلق ئازادلىق ئارمىيىسىنىڭ دىخۇا ئاۋىئاتسىيە پونكىتى قىلىپ كېڭەيتىلىپ، شى دەرىجىلىك ھوقۇق ئىجرا قىلغان. 1954 - يىلى شىتاتى قىسقارتىلغان، 1956 - يىلى ئەمەلدىن قالدۇرۇلغان. 1962 - يىلىنىڭ ئالدىنقى يېرىمىدا لەنجۇ ھەربىي رايونى ھاۋا ئارمىيىسى خوتەندە قوماندانلىق ئورنى قۇرغان، ئۇ شى دەرىجىلىك ھوقۇق ئىجرا قىلغان. 1973 - يىلى 5 - ئايدا ھاۋا ئارمىيىسىنىڭ خوتەن قوماندانلىق ئورنى دەپ ئۆزگەرتىلىپ، ھاۋا ئارمىيىسىنىڭ شىنجاڭدىكى قىسمىغا قارايدىغان بولغان. 1964 - يىلى 11 - ئايدا شىنجاڭدىكى ھاۋا ئارمىيە قىسمى لەنجۇ ھەربىي رايونى ھاۋا ئارمىيە شىتاتىغا ئۆتتى، 1975 - يىلى 1 - ئايدا ھەربىي ئىشلار كومىتېتىنىڭ ھاۋا ئارمىيە شىتاتىغا ئۆتكۈزۈپ بېرىلىپ، ھاۋا ئارمىيە پارتكومى بىلەن شىنجاڭ ھەربىي رايونى پارتكومى قوش رەھبەرلىك قىلىدىغان بولدى. 70 - يىللارنىڭ ئاخىرىدا جۇڭگو خەلق ئازادلىق ئارمىيىسى ئۈرۈمچى ھەربىي رايون ھاۋا ئارمىيىسى قوماندانلىق ئورنىغا ئۆزگەرتىلدى. 1985 - يىلى 8 - ئايدا ھاۋا ئارمىيە ئۈرۈمچى قوماندانلىق ئورنى دەپ ئۆزگەرتىلىپ، لەنجۇ

باش ئەترىتى ۋە چوڭ ئەترىتى دېگەن بەلگىلەر بىكار



قوراللىق ساغچىسى قىسىم شىنجاڭ باش ئەترىتى

قىلىنىپ، شىنجاڭ ھەربىي رايونى جامائەت خەۋپسىزلىكى قىسىملىرى باشقارمىسىغا ۋە ھەربىي تەلىم - تەربىيە ئەترىتىگە ئۆزگەرتىلدى. 1957 - يىلى جامائەت خەۋپسىزلىكى قىسىمىغا قاراشلىق باشقارمىلار بىكار قىلىندى. 1958 - يىلى 9 - ئايدا جامائەت خەۋپسىزلىكى قىسمى ئەمەلدىن قېتىم تەرتىپكە سېلىنىپ، ئۇنىڭ چېگرا مۇداپىئە پونكىتلىرى ۋە چېگرا مۇداپىئە ئايرودرۇم تەكشۈرۈش پونكىتلىرىنىڭ ھەممىسى شۇنىڭدىكى ئىچكى قوغداشنىڭ تۈەن، يىغىلىرىنىڭ كۆپ قىسمى ياكى بىر قىسمى خەلق قوراللىق ساقچىسى قىسىمى قىلىپ ئۆزگەرتىلدى ھەمدە يەرلىككە ئۆتكۈزۈپ بېرىلدى. 1962 - يىلى قوراللىق ساقچى باش ئەترىتى ۋە چېگرا مۇداپىئە پونكىتلىرى ئىلگىرى - كېيىن بولۇپ شىنجاڭ ھەربىي رايونىنىڭ شىتاتىغا ئۆتكۈزۈپ بېرىلىپ، جۇڭگو خەلق ئازادلىق ئارمىيىسى جامائەت خەۋپسىزلىكى قىسىمى شىنجاڭ باش ئەترىتى قىلىپ ئۆزگەرتىلدى. 1966 - يىلى 7 - ئايدا شىنجاڭ جامائەت خەۋپسىزلىكى باش ئەترىتى ئورگىنى، ئۇنىڭغا بىۋاسىتە قاراشلىق تۈەن، يىغىلار ۋە جەنۇبىي شىنجاڭ تارماق ئەترىتى ئورگىنى، ئۇنىڭغا بىۋاسىتە قاراشلىق ئوتتۇرا ئەترەتلەر شىنجاڭ ھەربىي رايونىنىڭ مۇستەقىل شىسى قىلىپ ئۆزگەرتىلدى، ۋىلايەت (ئوبلاست) لاردىكى جامائەت خەۋپسىزلىكى قىسىملىرىمۇ ئازادلىق ئارمىيىسىنىڭ شىتاتى بويىچە شۆبە ھەربىي رايونىنىڭ رەھبەرلىكىگە قارايدىغان بولدى؛ ناھىيىلىك (شەھەرلىك) جامائەت خەۋپسىزلىكى ئەترەتلىرى ناھىيىلىك (شەھەرلىك) ئوتتۇرا ئەترەتلەرگە ئۆزگەرتىلىپ، ئۆزى تۇرۇشلۇق ناھىيىلىك (شەھەرلىك) خەلق قوراللىق بۆلۈملىرىنىڭ رەھبەرلىكىگە قارايدىغان بولدى. 1975 - يىلى يەنە ناھىيىلىك (شەھەرلىك) ئوتتۇرا ئەترەتلەر يەرلىك جامائەت خەۋپسىزلىكى تارمىقىنىڭ رەھبەرلىكىگە ئۆتكۈزۈپ بېرىلىپ، خەلق قوراللىق

ھەربىي رايونى ھاۋا ئارمىيە شتاتىغا ئۆتتى. 80 - يىللارنىڭ ئاخىرلىرىدا ھاۋا ئارمىيە مەلۇم قىسمى دەپ ئەسلىگە كەلتۈرۈلدى.

شىنجاڭ خەلق قوراللىق كومىتېتى مەركىزىي ھەربىي ئىشلار كومىتېتى بىلەن شۇ ئار پارتكومنىڭ خەلقنى قوراللىق قۇرۇلۇشىغا رەھبەرلىك قىلىشتىكى ماسلاشتۇرۇش ئاپپاراتى بولۇپ، قوراللىق كومىتېت دەپ ئاتىلىدۇ. 1960 - يىلى 7 - ئايدا ئاپتونوم رايونلۇق پارتكوم خەلق ئەسكەرلىرى خىزمىتى گۇرۇپپىسى قۇرغان. ئۇ 1964 - يىلى 4 - ئايدا خەلق قوراللىق كومىتېتىغا ئۆزگەرتىلىپ، ئاپتونوم رايونلۇق پارتكومنىڭ شۇجىسى مۇدىر، ئاپتونوم رايونلۇق پارتكومنىڭ بىر مۇئاۋىن شۇجىسى بىلەن شىنجاڭ ھەربىي رايونىنىڭ بىر رەھبىرى مۇئاۋىن مۇدىر بولغان، ئۇنىڭغا ئاپتونوم رايوننىڭ خەلق ئىشلىرى، ج، خ، تەشۋىقات، مالىيە، مائارىپ، ئاشلىق، ئىشچىلار ئۇيۇشمىسى، ئاياللار بىرلەشمىسى، كوممۇنىستىك ياشلار ئىتتىپاقى ۋە شىنجاڭ ھەربىي رايونىنىڭ ئالاقىدار تارماقلىرىنىڭ رەھبەرلىرى قاتنىشىشۇرۇلغان. 1995 - يىلى 4 - ئايدا شۇ ئار دۆلەت مۇداپىئە سەپەرۋەرلىك كومىتېتى قۇرۇلۇپ، ئاپتونوم رايونلۇق پارتكوم قوراللىق كومىتېتى بىلەن بىر ئاپپارات بولۇپ، ئىككى ۋىۋىسكا ئېسىپ، بىرلىكتە ئىشلىگەن؛ ۋىلايەت (ئوبلاست، شەھەر)، ناھىيىلەر (شەھەر، رايونلار) دە مۇناسىپ ئاپپارات قۇرۇلدى. ئۇنىڭ ئاساسىي ۋەزىپىسى: ئادەتتە خەلق ئەسكەرلىرى، زاپاس ھەربىيلەر خىزمىتىدىكى چوڭ - چوڭ مەسلىھەتلەرنى مۇھاكىمە قىلىش، ھەربىي خىزمەتكە سەپەرۋەر قىلىش ۋە ھەربىيلەرنى كەسىپ ئالماشتۇرۇش، ھەربىي سەپتىن چېكىندۈرۈش ۋە ئۇلارنى ئورۇنلاشتۇرۇش خىزمىتىگە ئائىت قانچىن - سىياسەتلەرنى، خەلق ئەسكەرلىرىنى مەشىققە ئۇيۇشتۇرۇشنى مۇھاكىمە قىلىشتىن ئىبارەت؛ ئۇرۇش ۋاقتىدا ھەرقايسى جەھەتتە كى كۈچلەرنى ماسلاشتۇرۇپ، ھەربىي ھەرىكەتكە ماسلىشىپ، ئالدىنقى سەپكە ياردەم بېرىدىغان قوماندانلىق ئاپپاراتىدۇر.

قىسىم ئەۋەتىپ سابىق گومىنداڭ چېگرا قوغداش چوڭ ئەترىتىنىڭ مۇداپىئە ۋەزىپىسىنى ئۆتكۈزۈۋالغان ۋە چېگرا مۇداپىئە ۋەزىپىسىنى ئۈستىگە ئالغانىدى. 1955 - يىلى ج خ چېگرا مۇداپىئە قىسمى ۋە چېگرا مۇداپىئە پونكىتلىرى قۇرۇلغان. 1963 - يىلى شىنجاڭدىكى چېگرا مۇداپىئە قىسىملىرى شىنجاڭ ھەربىي رايونىنىڭ شتاتىغا ئۆتكۈزۈپ بېرىلگەن. 1964 - يىلىدىن باشلاپ، شىنجاڭدىكى ۋە شىزاڭنىڭ ئالى رايونىدىكى چېگرا مۇداپىئە قىسىملىرى ئومۇميۈزلۈك تەرتىپكە سېلىنىپ، شىنجاڭ ھەربىي رايونى - ئۆلكە دەرىجىلىك ھەربىي رايون - شۆبە ھەربىي رايون - چېگرا خىزمىتى پونكىتى رەھبەرلىك تۈزۈلمىسى شەكىللەنگەن؛ چېگرا مۇداپىئە خىزمىتى باش پونكىتى ئەمەلدىن قالدۇرۇلۇپ، ئەسلىدىكى باش پونكىتقا قاراشلىق رايونلار ئاساس قىلىنىپ، مەمۇرىي رايون ئايرىمىسىغا بىرلەشتۈرۈلۈپ، يەتتە مۇداپىئە رايونى قەلىمى تەشكىلگەن ھەمدە ئېھتىياجغا قاراپ، خىزمەت پونكىتلىرى كۆپەيتىلگەن، چېگرا خىزمىتى (تەكشۈرۈش) پونكىتلىرى 1، 2، 3 - دەرىجىلىك دەپ ئايرىلغان. 1965 - يىلىدىن كېيىن، چېگرا مۇداپىئە پونكىتلىرى تۈزۈلمىسى ئۆزگەرتىلىپ، شىنجاڭ ھەربىي رايونىنىڭ رەھبەرلىكىدە، ئۆلكە دەرىجىلىك ھەربىي رايون، شۆبە ھەربىي رايون، چېگرا مۇداپىئە قىسىملىرى (شۆبىلىرى) گە قاراشلىق رايونلاردا خېلى مۇكەممەل چېگرا مۇداپىئە سىستېمىسى تەدرىجىي شەكىللەنگەن. نەچچە ئون يىلدىن بۇيان، شىنجاڭ ھەربىي رايونىنىڭ چېگرا مۇداپىئە قىسىملىرى چۆل - جەزىرە، قارلىق دالا، ئېگىزلىكلەرنى ساقلاپ، دۆلەتنىڭ ئىگىلىك ھوقۇقى ۋە زېمىن پۈتۈنلۈكىنى قوغداشتىن ئىبارەت مۇقەددەس بۇرچىنى سادىقلىق بىلەن ئادا قىلىپ، «چېگرا مۇداپىئەسىنى قىزغىن سۆيىدىغان، جاپاغا چىداپ كۈرەش قىلىدىغان، خالىسا تۆھپە قوشىدىغان، قەيسەرلىك بىلەن كۈرەش قىلىدىغان» قاراقۇرۇم رولىنى يېتىلدۈردى، ئۇلار ئارىسىدا مەركىزىي ھەربىي كومىتېت تەرىپىدىن «قارا قۇرۇمدىكى پولاتتەك قارا ۋۇل» دېگەن شەرەپلىك نام بېرىلگەن سىرلىق ئەگم چېگرا مۇداپىئە لىيەنى قاتارلىق زور بىر تۈركۈم قەھرىمان - ئەمۋەنە كۈللىكتىن ۋە شەخسلەر مەيدانغا كەلدى، ئۇلار ۋەتەننىڭ غەربىي چېگرا رايونىنىڭ بىخەتەرلىكى ۋە مۇقىملىقىنى ساقلاشتا گەۋدىلىك تۆھپە قوشتى (رەڭلىك قىستۇرما ۋاراقنىڭ 16 - بېتىگە قارىلىن).

شىنجاڭ ھەربىي رايونى چېگرا مۇداپىئە قىسمى جۇڭگو خەلق ئازادلىق ئارمىيىسىنىڭ شىنجاڭدا چېگرا مۇداپىئە ۋەزىپىسىنى ئۈستىگە ئالغان قىسمى. 1949 - يىلى خەلق ئازادلىق ئارمىيىسى شىنجاڭغا كىرگەندىن كېيىن، شىنجاڭ ھەربىي رايونى

جۇڭگو خەلق ئازادلىق ئارمىيىسى شىنجاڭ زاپاس قىسمى زاپاس ھەربىيلەر ئاساس، رەسمى ھەربىيلەر تايانچ قىلىنىپ قۇرۇلغان، ئارمىيە قىلىپ تېزىدىن تەشكىللىكى بولىدىغان قىسىمدۇر. 1983 - يىلى شىنجاڭ ئۇيغۇر ئاپتونوم رايونى ج ك پ مەركەزىي ھەربىي ئىشلار كومىتېتىنىڭ يوليورۇقىغا بىنائەن ۋە ئاپتونوم رايونىمىزنىڭ خەلق ئەسكەرلىرى خىزمىتىنىڭ ئاساسىغا، شۇنىڭدەك ئىقتىساد، مەدەنىيەت، قاتناش، ئاھالە قاتارلىق ئەمەلىي ئەھۋالغا قاراپ، گۈچلۈك قۇرۇلۇش قىسىملىرى زاپاس ھەربىيلەر تۈەننى قۇردى. كېيىن يەنە شىخەنزە قۇرۇقلۇق ئارمىيە زاپاس ھەربىيلەر شىسى، قاراماي قۇرۇقلۇق ئارمىيە زاپاس قۇرۇلۇش قىسىملىرى تۈەننى ۋە قەشقەر قۇرۇقلۇق ئارمىيە زاپاس پىيادە ئەسكەرلەر تۈەننى قۇردى. 1998 - يىلى 10 - ئايدا شىخەنزە قۇرۇقلۇق ئارمىيە زاپاس پىيادە ئەسكەرلەر شىسى كېڭەيتىلىپ، شىنجاڭ قۇرۇقلۇق ئارمىيە زاپاس پىيادە ئەسكەرلەر شىسىگە ئۆزگەرتىلىپ، شىنجاڭ ھەربىي رايونى شتاتىغا ئۆتكۈزۈپ بېرىلدى. شىنجاڭ زاپاس ھەربىي قىسمى جۇڭگو خەلق ئازادلىق ئارمىيىسى شتاتىغا كىرگۈزۈلگەن بولۇپ، جۇڭگو خەلق ئازادلىق ئارمىيىسىنىڭ نىزام، ئۇستازلىقىنى ئىجرا قىلىدۇ.

جۇڭگو خەلق ئازادلىق ئارمىيىسى ئۈرۈمچى قۇرۇقلۇق ئارمىيە ئىنستىتۇتى جۇڭگو خەلق ئازادلىق ئارمىيىسى شىنجاڭدا قۇرغان، قۇرۇقلۇق ئارمىيە ئوفىستېر - جەڭچىلىرى ۋە كەسپىي تېخنىكا خادىملىرىنى يېتىشتۈرىدىغان ھەربىي ئىنستىتۇت. ئۇ ئۈرۈمچى شەھىرىنىڭ شوربۇلاق كوچىسىدا. 1958 - يىلى 11 - ئايدا شىنجاڭ ھەربىي رايونى تېز پۈتتۈرۈش ئوتتۇرا مەكتىپى، شىنجاڭ ھەربىي رايونى كادىرلار تەلىم - تەربىيە ئەترىتى، ئىلى ھەربىي رايونى مىللىي كادىرلار تەلىم - تەربىيە ئەترىتى قوشۇۋېتىلىپ، شىنجاڭ ھەربىي رايونى كادىرلار مەكتىپى قۇرۇلغان. 1962 - يىلى 11 - ئايدا شىنجاڭ ھەربىي رايونى پىيادە ئەسكەرلەر مەكتىپى دەپ ئۆزگەرتىلىپ، شى دەرىجەلىك ھوقۇق يۈرگۈزگەن. 1969 - يىلى 2 - ئايدا ج ك پ مەركىزىي كومىتېت ھەربىي ئىشلار كومىتېتىنىڭ تەستىقى بىلەن ئەمەلىدىن قالدۇرۇلغان. 1973 - يىلى 9 - ئايدا شىنجاڭ ھەربىي رايونى ھەربىي - سىياسىي كادىرلار مەكتىپى قۇرۇشقا كىرىشكەن. 1975 - يىلى 3 - ئايدا ھەربىي - سىياسىي كادىرلار مەكتىپى رەسمىي قۇرۇلۇپ، جۈن دەرىجىلىك ھوقۇق.

قوراللىق ساقچى قىسمى باش ئەترىتىنىڭ ئۈرۈمچى قوماندانلىق مەكتىپى جۇڭگو خەلق قوراللىق ساقچى قىسمىنىڭ شىنجاڭ باش ئەترىتى قۇرغان، قوراللىق ساقچى قىسىم ئوفىستېرلىرىنى يېتىشتۈرىدىغان مەكتەپ. ئۇ ئۈرۈمچى شەھىرىنىڭ يەنئەن يولىدا. 1983 - يىلى 11 - ئاينىڭ 5 - كۈنى قۇراللىق ساقچى قىسىم شىنجاڭ باش ئەترىتى پارتكومىنىڭ تەستىقى بىلەن قۇرۇلغان، جۇڭگو خەلق قوراللىق ساقچى قىسىمى تەركىبىدە بولۇپ، قوراللىق ساقچى قىسىم شىنجاڭ باش ئەترىتى رەھبەرلىك قىلىدۇ، مۇئاۋىن شى دەرىجىلىك مەكتەپ تولۇق ئوتتۇرا مەكتەپ مەلۇماتىغا ۋە شۇنىڭغا ئوخشاش ئوقۇش تارىخىغا ئىگە مۇنەۋۋەر ئەسكەرلەر (بەنجاڭلار) نى قوبۇل قىلىپ، پەي دەرىجىلىك كادىرلارنى يېتىشتۈرىدۇ. ئوقۇش تۈزۈمى ئىككى يىل ياكى ئۈچ يىل، ئوقۇش تارىخى تېخنىكوم ياكى ئالىي تېخنىكوم. شۇنىڭ بىلەن بىر ۋاقىتتا، كۇرسانتلار ئەترىتى ۋە كادىرلار تەلىم - تەربىيە ئەترىتى تەسىس قىلىنغان بولۇپ، خىزمەتتىكى كادىرلارنى يىغىپ تەربىيەلەيدۇ ياكى بىلىمىنى تولۇقلاشقا ئۇيۇشتۇرىدۇ.

نومۇرلۇق قورۇدا. ئۇنىڭ ئىلگىرىكى ئاساسى كوماندا ۋە بىرلەشمە ھەرىكەت باش شتابىنىڭ 60 - دوختۇرخانىسى. شىنجاڭ تىنچ يول بىلەن ئازاد قىلىنغاندىن كېيىن، جۇڭگو خەلق ئازادلىق ئارمىيىسى ئۇنى شىنجاڭ ھەربىي رايونى باش دوختۇرخانىسىغا ئۆزگەرتتى.



لەنجۇ ھەربىي رايونى ئۈرۈمچى باش دوختۇرخانىسى كەن. 1985 - يىلى ھازىرقى نامىغا ئۆزگەرتىلگەن. 50 نەچچە يىللىق قۇرۇلۇش ئارقىلىق، بۇ باش دوختۇرخانا 40 نەچچە كەسىپىي بۆلۈم - ئىشخانىسى، زور بىر تۈركۈم داۋالاش مۇتەخەسسىسى ۋە ئىلغار داۋالاش تېخنىكىسى، پەن - تېخنىكا نەتىجىسى بار چوڭ دوختۇرخانىغا ئايلاندى. ھازىر مىڭدىن ئارتۇق كېسەل كادرى، 450 مىڭ ئادەم - قېتىم، يىللىق كېسەل قوبۇل قىلىش مىقدارى 14 مىڭ ئادەم - قېتىمدىن ئارتۇق بولۇپ، شىنجاڭ ئۇيغۇر ئاپتونوم رايونىدىكى نۇقتا قىلىپ بېكىتىلگەن سەككىز داۋالاش ئورنىنىڭ بىرى.

ناھىيىلىك (شەھەرلىك، رايونلۇق) خەلق قوراللىق بۆلۈمى دۆلەت ناھىيىلەر (ئاپتونوم ناھىيىلەر، ناھىيە دەرىجىلىك شەھەرلەر، شەھەرگە قاراشلىق رايونلار) دا تەسىس قىلغان ھەربىي خىزمەت تارمىقى. شىنجاڭ ئۇيغۇر ئاپتونوم رايونىدىكى ناھىيە دەرىجىلىك خەلق قوراللىق بۆلۈملىرى تەڭ دەرىجىلىك يەرلىك پارتكوملارنىڭ ھەربىي خىزمەت تارمىقى ۋە ھۆكۈمەتنىڭ ھەربىي مەجبۇرىيەت خىزمىتى تارمىقى بولۇپ، تەڭ دەرىجىلىك يەرلىك پارتكوم، ھۆكۈمەت ۋە يۇقىرى دەرىجىلىك ھەربىي تارماقنىڭ قوش رەھبەرلىكىنى قوبۇل قىلىدۇ. ئاساسلىقى تەۋەلىكىدىكى خەلق ئەسكەرلىرى، ھەربىي مەجبۇرىيەت ئۆتكۈزۈپلەرنى سەپەرۋەر قىلىش خىزمىتىگە مەسئۇل بولىدۇ. 1959 - يىلى 3 - ئايدا، 12 ناھىيىلىك (شەھەرلىك) ھەربىي خىزمەت ئىدارىسى شتات جەھەتتە تەشكىللىنىپ، خەلق قوراللىق بۆلۈمىگە ئۆزگەرتىلدى. 1961 - يىلىغا كەلگەندە،

كەندە، ناھىيىلەر (شەھەرلەر) نىڭ ھەممىسىدە قوراللىق بۆلۈم قۇرۇلۇپ، ئۇلارغا خىزمەت ئۆتەۋاتقان ھەربىي بىلەر قوبۇلدى، ئۇلار ئارمىيە شتاتىغا ئۆتتى. ۋىلايەتلەردىكى قوراللىق بۆلۈملەر 1962 - يىلى ئەمەلدىن قالدۇرۇلدى، ئىشلەپچىقىرىش - قۇرۇلۇش بىڭتۇەنىنىڭ شىلىرى (باشقارمىلىرى) ۋە ئۈرۈمچى شەھىرىدىكى رايونلار، شۇنىڭدەك يېڭىدىن قۇرۇلغان ناھىيە دەرىجىلىك شەھەر - رايونلاردا خەلق قوراللىق بۆلۈمى قۇرۇلدى. 1975 - يىلى ئىشلەپچىقىرىش - قۇرۇلۇش بىڭتۇەنىنىڭ شى دەرىجىلىك ئورۇنلىرىدىكى قوراللىق تارماقلار بىڭتۇەننىڭ ئەمەلدىن قالدۇرۇلۇشىغا ئەگىشىپ ئەمەلدىن قالدۇرۇلدى. تۈەن - مەيدانلار ۋە زاۋۇت - كانلاردىكى خەلق قوراللىق تارماقلىرى ئۆزى تۇرۇشلۇق جايدىكى ھەربىي رايونلارنىڭ رەھبەرلىكىگە ئۆتتى. بىڭتۇەن ئەسلىگە كەلتۈرۈلگەندىن كېيىن، شىلار (ئىدارىلەر) دا 1983 - يىلى ئىلگىرى - ئاخىر بولۇپ خەلق قوراللىق بۆلۈملىرى ئەسلىگە كەلتۈرۈلدى، ئۇلارنىڭ قارىمىقىدىكى تۈەن - مەيدان، زاۋۇت - كانلاردىمۇ خەلق قوراللىق بۆلۈملىرى بار بولدى. 1986 - يىلى 9 - ئايدا جېڭزا مۇداپىئە 1 - سېپىدىكى ناھىيىلىك (شەھەرلىك) خەلق قوراللىق بۆلۈملىرى ۋە بىڭتۇەننىڭ شىلىرى (ئىدارىلىرى) دىكى خەلق قوراللىق بۆلۈملىرىدىن باشقا، قالغان ناھىيە دەرىجىلىك خەلق قوراللىق بۆلۈملىرى بەزىلىك شتاتقا ئۆتكۈزۈپ بېرىلدى. 1993 - يىلى 10 - ئايدا ئاقسۇ، قەشقەر، خوتەن ۋىلايەتلىرىدىكى ناھىيىلىك (شەھەرلىك) خەلق قوراللىق بۆلۈملىرى قايتىدىن ھەربىي شتاتقا ئۆتكۈزۈپ بېرىلدى. 1994 - يىلى 12 - ئايدا بايىنغولىن، تۇرپان، قۇمۇل، سانجى، ئالتاي، تارباغاتاي، بورتالا، ئىلى، ئۈرۈمچى قاتارلىق توققۇز ۋىلايەت، ئوبلاست، شەھەرگە قاراشلىق ناھىيىلىك (شەھەرلىك) خەلق قوراللىق بۆلۈملىرىمۇ ھەربىي شتاتقا ئۆتتى. بۇنىڭ بىلەن، ناھىيە دەرىجىلىك خەلق قوراللىق بۆلۈملىرىنىڭ ھەممىسى ھەربىي شتاتقا ئۆتتى.

شۆبە ھەربىي رايون شىنجاڭ ھەربىي رايونى قارىمىقىدىكى، شىنجاڭنىڭ مەمۇرىي رايون ئايرىمىسىدىكى ۋىلايەتلەر (ئاپتونوم ئوبلاستلار، ئاپتونوم رايونغا بىۋاسىتە قاراشلىق شەھەرلەر) دە تەسىس قىلىنغان بىر دەرىجىلىك ھەربىي تەشكىلات بولۇپ، شىنجاڭ ھەربىي رايونى ياكى ئۆلكە دەرىجىلىك ھەربىي رايون شتاتىغا تەۋەدۇر. ئۇ جۇڭگو كومپارتىيىسى ۋىلايەتلىك (ئوبلاستلىق، شەھەرلىك) كومىتېتلىرىنىڭ ھەربىي خىزمەت

يىلى ئەتىيازدا شەرقىي شىنجاڭ رايونىدىكى ئۈرۈمچى، فۇكاڭ، تۇرپان، قۇمۇل، چەرچەن قاتارلىق 15 ناھىيەدە قوغدىنىش ئەترىتى، خەلق ئەسكەرلىرى ئەترىتى قاتارلىق تەشكىلاتلار قۇرۇلدى. 1951 - يىلى شىنجاڭدا تۇرۇشلۇق قىسىملارنىڭ ھەردەبىر جىلىك قوماندانلىق شتابلىرىنىڭ ئۇرۇش قىلىش ئارماقلىرى خەلق ئەسكەرلىرى خىزمىتىنى قوشۇمچە باشقۇردى. 1952 - يىلى شىنجاڭ ھەربىي رايونىدا خەلق ئەسكەرلىرى خىزمىتىنى مەخسۇس باشقۇرىدىغان خەلق قوراللىق باشقارمىسى قۇرۇلدى. 1953 - يىلى باندىتلارنى يوقىتىش مەزگىلىدىكى ئامسۇ قوراللىق تەشكىلات ئاپپاراتلىرى ئەمەلدىن قالدۇرۇلدى، خەلق ئەسكەرلىرى تەشكىلاتى كۆپ ھاللاردا بىرلەشمە مۇداپىئە ئەترىتى، ئامانلىق ساقلاش گۇرۇپپىسى دەپ ئاتالدى. 1958 - يىلى قىشتا شىنجاڭ بويىچە خەلق ئەسكەرلىرى تەشكىلاتى قۇرۇلدى ۋە راۋاجلاندى. 1959 - يىلى دۆلەتنىڭ خەلق ئەسكەرلىرى ۋاقىتلىق نىزامىدىكى بەلگىلىمە بويىچە، خەلق ئەسكەرلىرى ئادەتتىكى خەلق ئەسكەرى ۋە تايانچ خەلق ئەسكەرى دەپ ئايرىلدى. 1960 - يىلىنىڭ ئاخىرىدا شىنجاڭ بويىچە 88 ناھىيىنىڭ ھەممىسىدە خەلق ئەسكەرلىرى تەشكىلاتى قۇرۇلدى. 1981 - يىلى تەڭ شەش ئارقىلىق دېھقانچىلىق، چارۋىچىلىق تۈەن - مەيدانلىرى، يېزا - بازارلار ۋە زاۋۇت - كان، كارخانا ئورۇنلىرىدا خەلق ئەسكەرلىرى تەشكىلاتى قۇرۇلدى، ئورگان، مەكتەپ، پەن تەتقىقاتى ئورۇنلىرىدا ئومۇمەن قۇرۇلمىدى، ئىلگىرى ناھىيە، يېزىلاردا قۇرۇلغان خەلق ئەسكەرلىرى شىلمىرى، تۈەنلىرى ناھىيە (رايون) دە قوراللىق خەلق ئەسكەرلىرى تۈەنگە، يىڭىغا ئۆزگەرتىلدى، تۈەن، يىڭلارنىڭ شتابى خەلق ھۆكۈمىتىنىڭ قوراللىق بۆلۈمىدە تەسىس قىلىندى. 1983 - يىلىدىن كېيىن خەلق ئەسكەرلىرى تەشكىلاتى ۋە تۈزۈملەر تېخىمۇ مۇكەممەللەشتۈرۈلۈپ، خەلق ئەسكەرلىرى خىزمىتىدە تەشكىل، سىياسىي ۋە ھەربىي ئىشلار ئەمەلىيلەشتۈرۈلۈپ، خەلق ئەسكەرلىرىنىڭ سانى بىر ئاز ئازايىتىلدى، يېزا (رايون، بازار) دا تايانچ خەلق ئەسكەرلىرى يىڭى ياكى ليەنى، كەنتتە خەلق ئەسكەرلىرى ليەنى ياكى پەيى، كەنت ئاھالە گۇرۇپپىسىدا خەلق ئەسكەرلىرى پەيى ياكى بەنى قۇرۇلدى. ئىشلەپچىقىرىش - قۇرۇلۇش بىڭتۇەنىدىكى خەلق ئەسكەرلىرى ئاپتونوم رايونلۇق خەلق ھۆكۈمىتى ۋە شىنجاڭ ھەربىي رايونىنىڭ رەھبەرلىكىدە ئۆز ئالدىغا سىستېما بولدى، خەلق ئەسكەرلىرىگە بىڭتۇەندىكى ھەردەبىر جىلىك پارتكوملار رەھبەرلىك قىلدى («ئىش

مەت تارمىقى ۋە ۋىلايەتلىك مەمۇرىي مەھكىمە (ئوبلاستلىق، شەھەرلىك ھۆكۈمەت) نىڭ ھەربىي خىزمەت ئاپپاراتى. ئۇ ئۆلكە دەرىجىلىك ھەربىي رايون ياكى شىنجاڭ ھەربىي رايونى ۋە ۋىلايەتلىك (ئوبلاستلىق، شەھەرلىك) پارتكوم، مەمۇرىي مەھكىمە (ئوبلاستلىق، شەھەرلىك ھۆكۈمەت) نىڭ قوش رەھبەرلىكىنى قوبۇل قىلىدۇ، تۇرۇشلۇق جاينىڭ ھەربىي خىزمىتىگە، ئاساسلىقى خەلق ئەسكەرلىرى، ھەربىي مەجبۇرىيەت ئۆتكۈچىلەر خىزمىتى ۋە سەپەرۋەرلىك خىزمىتىگە مەسئۇل بولىدۇ، كۆپىنچىسى چېگرا مۇداپىئە خىزمىتىنى ئۆستىگە ئالىدۇ. XX - ئەسىرنىڭ 50 - يىللىرىنىڭ بېشىدا، قەشقەر، ئاقسۇ، يەكەن، خوتەن، ئۈرۈمچى، قۇمۇل، قارا شەھەر، ئالتاي، ئىلى، تارباغاتايدا 10 شۆبە ھەربىي رايون قۇرۇلدى. كېيىن قارا شەھەر، يەكەن، ئۈرۈمچى، قەشقەر شۆبە ھەربىي رايونى ئەمەلدىن قالدۇرۇلدى. 60 - يىللاردىن كېيىن يەنە قەشقەر، قىزىلسۇ، سانجى، پورتالا، بايىنغولىن، تۇرپان، شىخەنزە، ئۈرۈمچى شۆبە ھەربىي رايونلىرى ئەسلىگە كەلتۈرۈلدى. ئۈرۈمچى شۆبە ھەربىي رايونى گارنىزون رايونى، خەلق قوراللىق بۆلۈمى دەپ ئۆزگەرتىلگەندى، 1985 - يىلى 7 - ئايدا يەنە ئۈرۈمچى شۆبە ھەربىي رايونى ئەسلىگە كەلتۈرۈلدى. 1994 - يىلى 11 - ئايدا قاراماي شۆبە ھەربىي رايونى قۇرۇلدى. شۆبە ھەربىي رايونلىرى شۇ جاينىڭ جۇغراپىيىلىك ئورنى ۋە زىمىنىدىكى ۋەزىپىسىگە قاراپ، چېگرا مۇداپىئە شۆبە ھەربىي رايونى ۋە ئىچكى قوغداش شۆبە ھەربىي رايونى دەپ ئايرىلدى.

شىنجاڭ ئۇيغۇر ئاپتونوم رايونىنىڭ خەلق ئەسكەرلىرى شىنجاڭ ئۇيغۇر ئاپتونوم رايونىدىكى ھەردەبىر جىلىك پارتكوملارنىڭ رەھبەرلىكىدىكى خەلق ئاممىسىنىڭ قوراللىق تەشكىلاتى، ئۇ ھەم دۆلەت قوراللىق كۈچلىرىنىڭ تەركىبىي قىسمى، ھەم زاپاس ھەربىيلەرنىڭ ئاساسىي تەشكىلى شەكلى. ئۇنىڭ ۋەزىپىسى: زۆرۈر تەلىم - تەربىيە ئېلىپ، سوتسىيالىستىك ماددىي مەدەنىيلىك ۋە مەنىۋى مەدەنىيلىك قۇرۇلۇشىغا ئاكتىپ قاتنىشىپ، ئىشلەپچىقىرىش، خەۋپتىن قۇتقۇزۇش، ئاپەتتىن قۇتۇلدۇرۇش ۋەزىپىلىرىنى باشلامچىلىق بىلەن ئورۇنداش؛ ئۇرۇش تەييارلىقى ۋەزىپىسىنى ئۆستىگە ئېلىپ، چېگرىنى قوغداش؛ جەمئىيەت ئامانلىقىنى ساقلاش؛ ھەربىيگە ۋە ئۇرۇشقا قاتنىشىشقا ھەر ۋاقىت تەييار تۇرۇپ، تاجاۋۇزچىلىققا ئاقا-بىل تۇرۇپ، ۋەتەننى قوغداشتىن ئىبارەت. 1950 -

لەپچىقىرىش - قۇرۇلۇش بىڭتۇەنى» نىڭ خەلق ئەس-
كەرلىرى دېگەن قىسمىغا قاراك)

جۇڭگونىڭ يادرو سىناق بازىسى دۆلەت شىند-
جاڭنىڭ شەرقىي قىسمىدىكى لوپنۇر رايونىدا قۇرغان ئۇنىۋېرسال
ئاتوم سىناق بازىسى. 1958 - يىلى 4 - ئايدا ج ك پ
مەركىزىي كومىتېتىنىڭ ھەربىي ئىشلار كومىتېتى ياد-
رو قوراللىرى سىناق مەيدانى (كېيىن يادرو سىناق
بازىسى دەپ ئاتالدى) قۇرۇشنى تەستىقلىدى؛ 5 - ئايدا
يادرو سىناق قىسىملىرىنى قۇردى، ئۇ «ئالاھىدە قۇرۇ-
لۇش قوماندانلىق شتابى» غا تەۋە بولدى. 1960 -
يىلى 4 - ئايدا بازا ئۆزىنىڭ قۇرۇلۇشلىرىنى باشلى-
دى. 1961 - يىلىنىڭ ئاخىرىغا كەلگەندە ئۇل قۇرۇ-
لۇش تۈرلىرى ئاساسەن پۈتتى. 1963 - يىلى 4 -
ئايدا بازىدا سىناق ئەسلىمەلىرى قۇرۇلۇشى باشلىنىپ،
1964 - يىلى 6 - ئايدا كەلگەندە، ئالاھىدە قۇرۇلۇش-
لار پۈتتى. يادرو سىناق قىلىش شەرت - شارائىتى
ھازىرلاندى. كۆپ يىل جاپاغا چىداپ كۈرەش قىلىش
ئارقىلىق، بازا تېخنىكا كۈچى قاتتىق، مول تەجرىبە-
گە ئىگە يادرو سىناق قوشۇنى يېتىشتۈرۈلدى، ئۇلار
يادرونى ھاۋادا، يەر يۈزىدە ۋە يەر ئاستىدا سىناق قى-
لىش ئىقتىدارىنى ھازىرلىدى، ئۈسۈلى، كۈچ - قۇد-
رىتى ئوخشاش بولمىغان سىناق ۋەزىپىسىنى 40 نەچچە
قېتىم ئورۇنلىدى.

ئاتوم بومبىسى سىناقى پەن تەتقىقاتى ۋە
ھەربىي مەقسەت ئۈچۈن ئېلىپ بېرىلغان ئاتوم بومبى-
سىنى پارتلىتىش سىناقىدۇر. جۇڭگو 1964 - يىلى
10 - ئاينىڭ 16 - كۈنى شىنجاڭدىكى يادرو سىناق
بازىسىدا تۇنجى قېتىم ئاتوم بومبىسىنى پارتلىتىش سى-
ناقى ئېلىپ باردى. 1960 - يىلىنىڭ بېشىدا جۇڭگو
ئۆز كۈچىگە تايىنىپ، بىرىنچى ئاتوم بومبىسىنى تە-
تقىق قىلىپ ياساشقا رەسمىي كىرىشتى. سىناقنىڭ پۈت-
كۈل تەييارلىق خىزمىتى گۇۋۇيۈەننىڭ زۇڭلىسى جۇ
ئېنلەينىڭ بىۋاسىتە رەھبەرلىكىدە ئىشلەندى، جۇڭگو
خەلق ئازادلىق ئارمىيىسىنىڭ مۇئاۋىن باش سەنۇجائى
چاڭ ئەپەندى ئەق مەيداندا باش قوماندانلىق قىلدى.
ئەتراپلىق، پىلانلىق، تولۇق تەييارلىق كۆرۈش ۋە مان-
ۋېر ئۈيۈشتۈرۈش ئارقىلىق 1964 - يىلى 10 - ئاي-
نىڭ 16 - كۈنى سائەت 15 (بېيجىڭ ۋاقتى) تە ئاتوم



ئاتوم بومبىسى سىناقى

بومبىسى قۇرۇلمى-
سى ئۆز ۋاقتىدا پارت-
لىتىلدى. ئۆلچىگەن
سانلىق مەلۇماتلارنى
ئۇنىۋېرسال تەھلىل
قىلىشقا قارىغاندا، بۇ
قېتىمقى ئاتوم بومبى-
سىنىڭ پارتلاش كۈ-
چى 22 مىڭ TNT
بولۇپ، لايىھىلەنگەن-
خى بىلەن ئاساسەن
بىردەك بولغان. شۇ
كۈنى كەچتە ج ك پ
مەركىزىي كومىتې-
تى، گۇۋۇيۈەن سى-
ناق كومىتېتىغا ۋە

سىناققا قاتناشقان بارلىق خادىملارغا نەزىرە ئېلىپگرامم-
مىسى ئەۋەتتى. جۇڭگونىڭ تۇنجى ئاتوم بومبىسى سى-
ناقىنىڭ مۇۋەپپەقىيەتلىك بولغانلىقى جۇڭگونىڭ يادرو
قوراللىرى تەرەققىياتىدىكى تۇنجى نامايەندە بولۇپ،
جۇڭگونىڭ دۆلەت مۇداپىئەسىنى رامانۇيلاشتۇرۇش ئى-
شنىڭ يېڭى باسقۇچقا كىرگەنلىكىدىن دېرەك بەردى،
يادرو قوراللىرىنى راۋاجلاندۇرۇش ئۈچۈن بۇختا ئاساس
سالدى، بۇنىڭ بىلەن جۇڭگو ئامېرىكا، سوۋېت ئىتتى-
پاقى، ئەنگلىيە، فرانسىيىدىن كېيىن دۇنيادا ئاتوم
بومبىسىنى ئۆز ئالدىغا تەتقىق قىلىپ ياساش ھەمدە
يادرو سىناقى ئېلىپ بېرىش ئىقتىدارىغا ئىگە بەشىنچى
دۆلەت بولۇپ قالدى. ياسىغان يادرو قوراللىرىنىڭ ئۈ-
چۈش مۇھىتىدىكى خىزمەت ھالىتىنى باھالاش،
پارتلاش كۈچىنى ئۆلچەش، باشقۇرۇلىدىغان ئاتوم بوم-
بىسىنىڭ ئىقتىدارىنى ئەينەن ۋە ئۇنىۋېرسال سىناق
ئۈچۈن، 1966 - يىلى 10 - ئاينىڭ 27 - كۈنى
جۇڭگو ئوتتۇرا يېقىن مۇساپىلىك باشقۇرۇلىدىغان ئاتوم
بومبىسىنى ئۆز زېمىنىنىڭ ھاۋا بوشلۇقىدا پارتلىتىپ
سىناق قىلدى. 27 - چىلا سائەت 9 دە، باشقۇرۇلى-
دىغان ئاتوم بومبىسى جېۋچۈەننىڭ غەربىي شىمالىدىكى
باشقۇرۇلىدىغان بومبا سىناق بازىسىدىن ئاسمانغا كۆتۈ-
رۈلۈپ، يادرو ئوق بېشى لوپنۇر يادرو سىناق مەيدانى-
نىڭ ئالدىن بېكىتىلگەن نىشانىنىڭ ھاۋا بوشلۇقىدا
پارتلىدى. سىناق مۇساپىسى 894 كىلومېتىر، پارتلا-
ش كۈچى 12 مىڭ TNT بولدى. بىر دۆلەتنىڭ ئۆز
زېمىنىدا باشقۇرۇلىدىغان ئاتوم بومبىسىنى ھەقىقىي
جەڭدىكىدەك قويۇپ بېرىپ سىناق قىلىشى دۇنيادا تۇن-

لىك ھالدا جاكارلىدى.

قونجىراپ يول باشلاش پونكىتى جۇڭگو خەلق ئازادلىق ئارمىيىسىنىڭ شىنجاڭدا تۇرۇشلۇق ھا. ۋا ئارمىيە قىسمى قونجىراپ تاغ ئېغىزىدا قۇرغان



قونجىراپ يول باشلاش پونكىتى

مۇقىم يول باشلاش خىزمىتى پونكىتىدۇر. قونجىراپ قارا قۇرۇم تېغى سىستېمىسىنىڭ غەربىدىكى جۇڭگو - پاكىستان چېگرىسىغا جايلاشقان بولۇپ، دېڭىز يۈزىدىن 4100 مېتىر ئېگىز. 1965 - يىلى قونجىراپ يول باشلاش پونكىتى قۇرۇلغاندا، ئۇنىڭ ئاساسى ۋەزىپىسى ئاۋىئاتسىيە قىسىملىرى (شۆبىلىرى) ۋە ئايرىم ئايرىم-ئايرىم پىلانلارنى مۇئەييەن نىشانغا باشلاش بولغان. پونكىت قۇرۇلۇپ، تاكى 90 - يىللارنىڭ ئاخىرىغىچە، بۇ پوندىكت ئايرىپىلانغا نەچچە 10 مىڭ قېتىم توغرا يول باشلىغان، يول باشلاشقا ئائىت مۇھىم مېتېئورولوگىيە ماتېرىياللىرىدىن 100 مىڭ پارچىدىن ئارتۇقى يەتكۈزۈپ بەرگەن. 1988 - يىلى ھاۋا ئارمىيىسى تەرىپىدىن «ئىلغار ئاساسى قاتلام ئورۇنلارنىڭ ئۆلگىسى» قىلىندى. 1990 - يىلى مەركىزىي ھەربىي ئىشلار كومىتېتى تەرىپىدىن «مېتېئورولوگىيەلىك يول باشلاش پونكىتلىرىنىڭ نەمۇنىسى» دېگەن شەرەپلىك نام بېرىلگەن.

ش ئۇ ئار جامائەت خەۋپسىزلىكى نازارىتى ئاپتونوم رايونلۇق خەلق ھۆكۈمىتىنىڭ جەمئىيەت ئامانلىقى ۋە بىخەتەرلىكىنى قوغداش خىزمىتىگە مەسئۇل ئاپپاراتدۇر. ئورنى ئۈرۈمچى شەھىرىنىڭ خۇاڭخې يولى 58 - نومۇرلۇق قورۇدا، 1949 - يىلى 12 - ئاينىڭ 17 - كۈنى قۇرۇلغاندا شىنجاڭ ئۆلكىلىك جامائەت خەۋپسىزلىكى نازارىتى دەپ ئاتالغان، 1955 - يىلى 10 - ئاينىڭ 1 - كۈنى ھازىرقى نامىغا ئۆزگەرتىلگەن. 1967 - يىلى 3 - ئايدا شىنجاڭ ھەربىي رايونى جامائەت خەۋپسىزلىكى نازارىتىنى ھەر-

جى كۆرۈلگەن ئىش. باشقۇرۇلىدىغان بومبا قورالى سىنىقىنىڭ تولۇق مۇۋەپپەقىيەت قازىنىشى نەتىجىسىدە، جۇڭگو ئۆزى ياسىغان ئوتتۇرا يېقىن مۇساپىلىك باشقۇرۇلىدىغان بومبا بىلەن يادرو ئوق بېشى ئۇچۇش سىنىقىدىن ئوڭۇشلۇق ئۆتتى. بۇ، جۇڭگونىڭ ھەقىقىي جەڭدە ئىشلىتىدىغان باشقۇرۇلىدىغان ئاتوم بومبىسىغا ئىگە بولغانلىقىدىن، دۆلەت مۇداپىئە كۈچىنىڭ تېخىمۇ ئاشقانلىقىدىن دېرەك بېرىدۇ.

يادرو سىنىقى ھەربىي نەتىقىت ۋە پەن تەتقىقاتى مەقسىتىدە، ئالدىن بېكىتىلگەن شارائىتتا ئېلىپ بېرىلىدىغان يادرو پارلىتىش قۇرۇلمىسى ياكى يادرو قورالىنى پارلىتىش سىنىقىدۇر. يادرو سىنىقى يادرو قورالىنى تەتقىق قىلىپ ياساش ۋە تەرەققىي قىلدۇرۇشقا كەم بولسا بولسايدىغان ۋاسىتە. شۇنداقلا كۆلىمى چوڭ بولغان، نۇرغۇن پەن ۋە ئارمىيە باسقۇچىدا توغرا كېلىدىغان. نۇرغۇن ئادەم، نەرسە كېتىدىغان ئىلمىي سىناق ھېسابلىنىدۇ. 1945 - يىلى 7 - ئاينىڭ 16 - كۈنى ئامېرىكا دۇنيادا تۇنجى قېتىم يادرو سىنىقى قىلغاندىن باشلاپ 1989 - يىلىنىڭ ئاخىرىغىچە، ھەرقايسى ئەللەر 1800 قېتىمدىن ئارتۇق يادرو سىنىقى ئېلىپ باردى. بۇنىڭ ئىچىدە، ئامېرىكا نىڭ 900 قېتىمىدىن، سوۋېت ئىتتىپاقىنىڭ 600 قېتىمىدىن، فرانسىيەنىڭ 180 قېتىمىدىن ئارتۇق. ئامېرىكا بىلەن سوۋېت ئىتتىپاقىنىڭ يادرو سىنىقىنىڭ قېتىم سانى ئومۇمىي ساننىڭ تەخمىنەن %80 دىن ئاشىدۇ. جۇڭگو 1964 - يىلى 10 - ئاينىڭ 16 - كۈنى شىنجاڭدىكى يادرو سىنىقى مەيدانىدا تۇنجى قېتىم يادرو سىنىقى ئېلىپ باردى. ئىككى يىلدىن كېيىن، 1966 - يىلى 12 - ئاينىڭ 28 - كۈنى تۇنجى قېتىم ۋوددورود بومبىسى قاندىسى سىنىقى ئېلىپ باردى. 1967 - يىلى 6 - ئاينىڭ 17 - كۈنى 3 مىليون 300 مىڭ TNT لىق ۋوددورود بومبىسىنى ھاۋادىن تاشلاش سىنىقى ئېلىپ باردى. 1988 - يىلىنىڭ ئاخىرىغىچە جۇڭگو ئاتوموسفېرادا 23 قېتىم، يەر ئاستىدا 11 قېتىم يادرو سىنىقى ئېلىپ باردى. يادرو قورالى بار باشقا دۆلەتلەرگە قارىغاندا، يادرو سىنىقىنىڭ قېتىم سانى ئاز بولسىمۇ، مۇۋەپپەقىيەت قازىنىش نىسبىتى ۋە ئۈنۈمى سى خېلى يۇقىرى بولدى. 1981 - يىلىدىن كېيىن، دۆلىتىمىز ئاتوموسفېرادا يادرو سىنىقى قىلمايدىغانلىقىنى رەسمىي جاكارلىدى. 1996 - يىلى 7 - ئاينىڭ 30 - كۈنى جۇڭگو ھۆكۈمىتى شۇ كۈندىن باشلاپ يادرو سىنىقىنى توختاتقانلىقىنى دۇنياغا تەتبەتتە.

رتىدىن ئايرىپ چىقىلىپ، دۆلەت خەۋپسىزلىكى نازارەت قۇرۇلدى. خەۋپسىزلىك نازارىتى كەسپىي جەھەتتە دۆلەت خەۋپسىزلىك مىنىستىرلىقىنىڭ يېتەكچىلىكىدىكى قوبۇل قىلىندۇ. 2000 - يىلىنىڭ ئاخىرىغا كەلگەندە، شىنجاڭدىكى ۋىلايەت، ئوبلاست، شەھەرلەر ۋە كۆپ ساندىكى ناھىيىلەر (شەھەرلەر) دە دۆلەت خەۋپسىزلىكى ئىدارىسى قۇرۇلدى، دۆلەت خەۋپسىزلىكىنى قوغداش خىزمىتى قانات يايدۇرۇلدى.

جۇڭگو خەلق قوراللىق ساقچى قىسىمىنىڭ شۇ ئۇ ئار ئوت ئۆچۈرۈش باش ئەترىتى قوراللىق ساقچى ئوت ئۆچۈرۈش قىسمى ۋە ئوتتىن مۇداپىئەلىنىشنى نازارەت قىلىپ باشقۇرۇش ئاپپاراتىنىڭ رەھبىرى ئورگىنىدۇر. باش ئەترەت ئورگىنى ئۈرۈمچى شەھىرىدە. 1952 - يىلى جۇڭگو خەلق ئازادلىق ئارمىيىسى جۇڭ قىسىملىرىنىڭ شىنجاڭ باش ئەترىتى قارىمىقىدا ئۈرۈمچى، غۇلجا، قەشقەر شەھەرلىك ئوت ئۆچۈرۈش ئوتتۇرا ئەترەتلىرى بولغان. 1965 - يىلى 6 - ئايدا، ئاپتونوم رايونلۇق جامائەت خەۋپسىزلىكى نازارىتىدە ئوت ئۆچۈرۈش باش ئەترىتى، يەنى جامائەت خەۋپسىزلىكى نازارىتى ئوت ئۆچۈرۈش باشقارمىسى قۇرۇلغان. 1967 - يىلى 3 - ئايدا ھەردەرىجىلىك جامائەت خەۋپسىزلىكى ئورگانلىرى ھەربىي ئىدارە قىلىنىپ، ئوت ئۆچۈرۈش باشقارمىسى پارچىلىنىپ كەتكەن. 1968 - يىلىدىن 1969 - يىلىغىچە جايلاردىكى ئوت ئۆچۈرۈش چوڭ ئەترەتلىرى ئوت ئۆچۈرۈش يىڭى دېگەن نامغا، ناھىيىلەردىكى ئوتتۇرا ئەترەتلەر ئوت ئۆچۈرۈش لىيەنى دېگەن نامغا ئۆزگەرتىلىپ، شۇ جايدىكى جۇڭ ئورگىنىنى ھەربىي ئىدارە قىلىش ھەيئەتى بىلەن شۆبە ھەربىي رايوننىڭ قوش رەھبەرلىكىدە بولغان. 1973 - يىلى 9 - ئايدا ئوت ئۆچۈرۈش باش ئەترىتى (ئوت ئۆچۈرۈش باشقارمىسى) ئەسلىگە كەلتۈرۈلگەن، ئوت ئۆچۈرۈش قوشۇنىغا جامائەت خەۋپسىزلىكى ئورگىنى بىر تۇتاش رەھبەرلىك قىلغان. 1983 - يىلى 11 - ئايدا ئوت ئۆچۈرۈش باش ئەترىتى قوراللىق ساقچى قىسمى شۇ ئۇ ئار باش ئەترىتى ئوت ئۆچۈرۈش باشقارمىسى دەپ ئاتالغان. ئۇنىڭدا ئازادلىق ئارمىيە رەسمىي قىسىملىرىنىڭ تۈزۈلمىسى يولغا قويۇلغان. 1986 - يىلى 10 - ئايدا ئوت ئۆچۈرۈش باشقارمىسىغا جامائەت خەۋپسىزلىكى نازارىتى رەھبەرلىك قىلىدىغان بولغان ھەمدە ھازىرقى نامغا ئۆزگەرتىلگەن، ئىچكى جەھەتتە يەنىلا جامائەت خەۋپسىزلىكى نازارىتى ئوت ئۆچۈرۈش باشقارمىسى دەپ ئاتالغان.

بىي ئىدارە قىلىپ، شۇ ئۇ ئار جامائەت خەۋپسىزلىكى نازارىتىنى ھەربىي ئىدارە قىلىش ھەيئىتى قۇرغان. 1968 - يىلى 12 - ئاينىڭ 9 - كۈنى جۇڭگو خەلق ئازادلىق ئارمىيىسىنىڭ شۇ ئۇ ئار جامائەت خەۋپسىزلىكى ئورگىنىنى ھەربىي ئىدارە قىلىش ھەيئىتى دېگەن نامغا ئۆزگەرتىلگەن، شۇ ئايدا يەنە شۇ ئۇ ئار ج ت س ئورگانلىرىنى ھەربىي ئىدارە قىلىش ھەيئىتى دېگەن نامغا ئۆزگەرتىلگەن. 1973 - يىلى 5 - ئايدا جامائەت خەۋپسىزلىكى نازارىتىنىڭ ئەسلىي قۇرۇلمىسى ئەسلىگە كەلتۈرۈلگەن بولسىمۇ، شۇ ئۇ ئار ئىنقىلابىي كومىتېتى جامائەت خەۋپسىزلىكى ئىدارىسى دېگەن نامغا ئۆزگەرتىلگەن. 1973 - يىلى 9 - ئايدا ج ت س ئورگانلىرىنى ھەربىي ئىدارە قىلىش ھەيئىتى ئەمەلدىن قالدۇرۇلغان. 1979 - يىلى 10 - ئايدا ئاپتونوم رايونلۇق ئىنقىلابىي كومىتېت ئەمەلدىن قالدۇرۇلغان. دىن كېيىن، ئاپتونوم رايونلۇق جامائەت خەۋپسىزلىكى ئىدارىسى دېگەن نامغا ئۆزگەرتىلگەن. 1981 - يىلى 1 - ئايدا ھازىرقى نامى ئەسلىگە كەلتۈرۈلگەن. جامائەت خەۋپسىزلىكى نازارىتى ئاپتونوم رايونلۇق خەلق ھۆكۈمىتىنىڭ رەھبەرلىكىنى ۋە جامائەت خەۋپسىزلىكى مىنىستىرلىقىنىڭ كەسپىي يېتەكچىلىكىنى قوبۇل قىلىدۇ، ۋىلايەتلىك، ئوبلاستلىق، شەھەرلىك جامائەت خەۋپسىزلىكى ئىدارىلىرى (باشقارمىلىرى) ۋە كەسپىي جامائەت خەۋپسىزلىكى ئىدارىلىرىگە رەھبەرلىك قىلىدۇ. ئۇنىڭ ئاساسىي ۋەزىپىسى: زوراۋان - تېررورچىلار، چېكىدىن ئاشقان دىنىي كۈچلەر ۋە جەمئىيەت ئامانلىقىغا ئېغىر خەۋپ يەتكۈزگەن جىنايىتىشلارغا نىيەتچىلىرىگە قارشى كۈرەش قىلىپ، ئىجتىمائىي مۇقىملىقنى ۋە ئىشلەپچىقىرىش، خىزمەت، پەن تەتقىقات، تۇرمۇش تەرتىپلىرىنى ساقلاپ، سوتسىيالىستىك زامانىۋىلاشتۇرۇش قۇرۇلۇشىنىڭ ئوڭۇشلۇق ئېلىپ بېرىلىشىنى كاپالەتلەندۈرۈش.

شۇ ئۇ ئار دۆلەت خەۋپسىزلىكى نازارىتى ئاپتونوم رايونلۇق خەلق ھۆكۈمىتىنىڭ دۆلەت خەۋپسىزلىكى خىزمىتىگە مەسئۇل ئاپپاراتدۇر. جۇڭخۇا خەلق جۇمھۇرىيىتى قۇرۇلۇپ XX - ئەسىرنىڭ 80 - يىللىرىنىڭ ئاخىرىغىچە، ئاپتونوم رايونىمىزدا دۆلەت خەۋپسىزلىكى خىزمىتىگە ئاپتونوم رايونلۇق جامائەت خەۋپسىزلىكى نازارىتىنىڭ سىياسىي قوغداش باشقارمىسى مەسئۇل بولدى. دۆلەت خەۋپسىزلىكىنى قوغداش ئېھتىياجىغا لايىقلىشىش ئۈچۈن، 1983 - يىلى 12 - ئاينىڭ 12 - كۈنى سىياسىي قوغداش باشقارمىسى جامائەت خەۋپسىزلىكى نازار.

1988 - يىلى 5 - ئايدا ئوت ئۆچۈرۈش باشقارمىسى ئوت ئۆچۈرۈش ئىدارىسىگە ئۆزگەرتىلگەن، جامائەت خەۋپسىزلىكى نازارىتىنىڭ ئوت ئۆچۈرۈشنى مەخسۇس باشقۇرىدىغان خىزمەت تارمىقى بولغان، سىرتقا قارىتا جۇڭگو خەلق قوراللىق ساقچى قىسىمىنىڭ شىنجاڭ ئوت ئۆچۈرۈش باش ئەترىتى دەپ ئاتالغان. باش ئەترەت قارىمىقىدا ۋىلايەتلىك، ئوبلاستلىق، شەھەرلىك ج خ ئوت ئۆچۈرۈش تارماق ئەترىتى، ناھىيىلەر (شەھەر-لەر) دە ئوت ئۆچۈرۈش بۆلۈمى (بۆلۈمچىسى) ۋە ج خ ئوت ئۆچۈرۈش ئوتتۇرا ئەترىتى بولغان. 2000 - يىلىنىڭ ئاخىرىغا كەلگەندە، ئوت ئۆچۈرۈش باش ئەترىتى قارىمىقىدا 16 ئوت ئۆچۈرۈش تارماق ئەترىتى، 14 ۋەزىپە ئۆتەش ئوتتۇرا ئەترىتى ۋە بىر ئوت ئۆچۈرۈش مەكتىپى بار بولدى.

ش ئۇ ئا ر جامائەت خەۋپسىزلىكى نازارىتىنىڭ قاتناش ساقچىلىرى باش ئەترىتى ئاپتونوم رايونىمىزنىڭ قاتناش ساقچىلىرى قوشۇنىغا رەھبەرلىك ۋە قومانداڭلىق قىلىدىغان ئورگاندۇر. ئۇ ئاپتونوم رايونلۇق جامائەت خەۋپسىزلىكى نازارىتىگە قارايدۇ، كەسپىي جەھەتتە جامائەت خەۋپسىزلىكى مىنىستىرلىقى قاتناش باشقۇرۇش ئىدارىسىنىڭ يېتەكچىلىكىنى قوبۇل قىلىدۇ، 1987 - يىلى 10 - ئايدا قۇرۇلغان. ئۇنىڭ ئاساسىي مەسئۇلىيىتى: پۈتۈن شىنجاڭدىكى قاتناش ساقچىلىرىغا رەھبەرلىك قىلىپ، تاشيول قاتنىشىنىڭ بىخەتەرلىكىنى باشقۇرۇشقا دائىر خىزمەتلەرنى ياخشى ئىشلەش. شىنجاڭدىكى ۋىلايەتلىك، ئوبلاستلىق، شەھەرلىك جامائەت خەۋپسىزلىكى ئىدارىلىرىدە قاتناش ساقچىلىرى تارماق ئەترىتى تەسىس قىلىنغان (ئىچكى جەھەتتە قاتناش باشقۇرۇش بۆلۈمى دېيىلىدۇ). ناھىيىلىك (شەھەرلىك) جامائەت خەۋپسىزلىكى ئىدارىلىرىدە قاتناش باشقۇرۇش ۋەزىپىسىنى ئىجرا قىلىدىغان ئاساسىي قاتلام ئورۇن سۈپىتىدە قاتناش ساقچىلىرى چوڭ ئەترىتى ياكى ئوتتۇرا ئەترىتى تەسىس قىلىنغان. تارماق ئەترەت، چوڭ ئەترەتلەر كەسپىي جەھەتتە باش ئەترەتنىڭ رەھبەرلىكىدە بولىدۇ.

ش ئۇ ئا ر جامائەت خەۋپسىزلىكى ئورگىنى ئامانلىق ساقلاش مۇلازىمەت شىركىتى دەرۋازىغا قاراش، ساقلاش، چارلاش، يالاپ مېڭىش قاتارلىق ئامانلىق ساقلاش مۇلازىمىتى قىلىدىغان، پۇقرالار باش-قۇرۇپ ھۆكۈمەت ياردەم قىلىدىغان مۇلازىمەت شىركىتىدۇر. 1987 - يىلى 9 - ئايدا ئۈرۈمچى شەھەرلىك جامائەت خەۋپسىزلىكى ئىدارىسىنىڭ ئامانلىق ساقلاش

1988 - يىلى 5 - ئايدا ئوت ئۆچۈرۈش باشقارمىسى ئوت ئۆچۈرۈش ئىدارىسىگە ئۆزگەرتىلگەن، جامائەت خەۋپسىزلىكى نازارىتىنىڭ ئوت ئۆچۈرۈشنى مەخسۇس باشقۇرىدىغان خىزمەت تارمىقى بولغان، سىرتقا قارىتا جۇڭگو خەلق قوراللىق ساقچى قىسىمىنىڭ شىنجاڭ ئوت ئۆچۈرۈش باش ئەترىتى دەپ ئاتالغان. باش ئەترەت قارىمىقىدا ۋىلايەتلىك، ئوبلاستلىق، شەھەرلىك ج خ ئوت ئۆچۈرۈش تارماق ئەترىتى، ناھىيىلەر (شەھەر-لەر) دە ئوت ئۆچۈرۈش بۆلۈمى (بۆلۈمچىسى) ۋە ج خ ئوت ئۆچۈرۈش ئوتتۇرا ئەترىتى بولغان. 2000 - يىلىنىڭ ئاخىرىغا كەلگەندە، ئوت ئۆچۈرۈش باش ئەترىتى قارىمىقىدا 16 ئوت ئۆچۈرۈش تارماق ئەترىتى، 14 ۋەزىپە ئۆتەش ئوتتۇرا ئەترىتى ۋە بىر ئوت ئۆچۈرۈش مەكتىپى بار بولدى.

جۇڭگو خەلق قوراللىق ساقچى قىسىمىنىڭ ش ئۇ ئا ر چېگرا مۇداپىئە باش ئەترىتى قوراللىق ساقچى چېگرا مۇداپىئە قىسىمىنىڭ رەھبىرىي ئورگىنىدۇر. 1952 - يىلى جۇڭگو خەلق ئازادلىق ئارمىيىسى ج خ قىسىمىنىڭ شىنجاڭ باش ئەترىتى قۇرۇلغاندا ئىچكى قوغداش ۋە چېگرا مۇداپىئەسى ۋەزىپىسىنى ئۈستىگە ئالغان. 1955 - يىلى 8 - ئايدا ج خ قىسىمىنىڭ شىنجاڭ باش ئەترىتى ئەمەلدىن قالدۇرۇلغان، ئۇنىڭ قارىمىقىدىكى ۋىلايەتلىك، ئاپتونوم ئوبلاستلىق، شەھەرلىك، ناھىيىلىك ج خ چوڭ ئەترەتلىرى، ئوتتۇرا ئەترەتلىرى خەلق قوراللىق ساقچى قىسىمىغا ئۆزگەرتىلگەن ھەمدە ئۇلار ھەر دەرىجىلىك ج خ ئورگانلىرىنىڭ رەھبەرلىكىگە تاپشۇرۇلغان؛ ئۆلكىلىك جامائەت خەۋپسىزلىكى نازارىتىدە پۈتۈن شىنجاڭدىكى قوراللىق ساقچى قىسىملارنى باشقۇرىدىغان قوراللىق ساقچىلارنى باشقۇرۇش باشقارمىسى قۇرۇلغان. 1959 - يىلى 1 - ئايدا قوراللىق ساقچى قىسىمى ش ئۇ ئا ر جامائەت خەۋپسىزلىكى نازارىتى قوراللىق ساقچى باش ئەترىتى قىلىپ ئۆزگەرتىلگەن. 1966 - يىلى 7 - ئايدا جۇڭگو خەلق ئازادلىق ئارمىيىسى قىسىمىغا ئۆزگەرتىلگەن. 1976 - يىلى 1 - ئايدا يۇقىرىقى قىسىملارنىڭ كۆپىنچىسى جامائەت خەۋپسىزلىكى نازارىتىنىڭ رەھبەرلىكىگە ئۆتكۈزۈپ بېرىلگەن. 1973 - يىلى 1 - ئايدا ئاپتونوم رايونلۇق جامائەت خەۋپسىزلىكى نازارىتى چېگرا مۇداپىئە باشقارمىسى قۇرغان. 1982 - يىلى بۇ باشقارما قوراللىق ساقچى قىسىم شتاتىغا كىرگۈزۈلۈپ، چېگرا مۇداپىئە ئىدارىسى قۇرۇلغان. جۇڭگو خەلق قوراللىق ساقچى قىسىمى ش ئۇ

ۋىلايەتلىك، ئوبلاستلىق، شەھەرلىك ج خ ئىدارىلىرى (باشقارمىلىرى) ئاپتونوم رايونلار خ ج نازارىتىگە قاراشلىق بولغان، ئۆز ۋىلايىتى، ئوبلاستى، شەھىرىنىڭ جەمئىيەت ئامانلىقى ۋە بىخەتەرلىك، قوغداش خىزمىتىگە مەسئۇل ج خ ئورگىنى. ئۇلارنىڭ ئاساسلىق مەسئۇلىيىتى ئۆز ۋىلايىتى، ئوبلاستى ۋە شەھىرىنىڭ جەمئىيەت ئامانلىقىنى قوغداش، جىنايەتچىلەرگە زەربە بېرىش، تۆۋەن دەرىجىلىك ج خ ئورگانلىرىنىڭ بىخەتەرلىك، قوغداشقا ئالاقىدار خىزمەتلىرىگە يېتەكچىلىك قىلىشتىن ئىبارەت. 2000 - يىلى ئاپتونوم رايونىمىزدا 16 ۋىلايەتلىك، ئوبلاستلىق، شەھەرلىك ج خ ئىدارىسى (باشقارمىسى) بولۇپ، قارىمىقىدا 86 ناھىيىلىك (شەھەرلىك) ج خ ئىدارىسى بار بولدى.

ئۈرۈمچى تۆمۈريول ج خ ئىدارىسى ئۈرۈمچى تۆمۈريول ئىدارىسىنىڭ ترانسپورت، ئىشلەپچىقىرىش بىخەتەرلىكى ۋە قوغداش خىزمىتىنى ئاساسلىق باشقۇرىدىغان مەخسۇس ئورگىنى. ئۇ ئاپتونوم رايونلۇق ج خ نازارىتى ۋە تۆمۈريول مىنىستىرلىقى ج خ ئىدارىسىنىڭ رەھبەرلىكىدە بولىدۇ. ئۇ ئەسلىدە، 1950 - يىلى تۆمۈريول مىنىستىرلىقى غەربىي شىمال تۆمۈريول غول لىنىيىسى قۇرۇلۇش ئىدارىسى گەنسۇ ئۆلكىسىنىڭ تىيەنشۈي شەھىرىدە قۇرغان غەربىي شىمال تۆمۈريول غول لىنىيىسى قۇرۇلۇش ئىدارىسى ج خ باشقارمىسى ئىدى. 1952 - يىلى ئۇنىڭ نامى تۆمۈريول مىنىستىرلىقى 1 - تۆمۈريول قۇرۇلۇش ئىدارىسى ج خ باشقارمىسى دەپ ئۆزگەرتىلگەن. 1958 - يىلى ئۈرۈمچى تۆمۈريول ئىدارىسى ج خ باشقارمىسى دەپ ئۆزگەرتىلگەن، 1990 - يىلى 1 - ئايدا ئۈرۈمچى تۆمۈريول ج خ ئىدارىسى دەپ ئۆزگەرتىلگەن. ئۇنىڭ قارىمىقىدا ئىككى تۆمۈريول ج خ باشقارمىسى، بىر ج خ شۆبە باشقارمىسى، ئىككى ج خ ئۇچاشتىكىسى، 28 ۋوگزال ج خ ساقچىخانىسى بار.

خەلق ئاۋىئاتسىيىسى ئۈرۈمچى باشقۇرۇش ئىدارىسى ج خ ئىدارىسى خەلق ئاۋىئاتسىيىسى ئىدارىسىنىڭ ئۈچۈش بىخەتەرلىكى ۋە قوغداش خىزمىتىگە مەسئۇل مەخسۇس ئورگىنى. 1982 - يىلى 1 - ئايدا قۇرۇلغاندا، خەلق ئاۋىئاتسىيىسى شىنجاڭ رايونى ئىدارىسى ج خ شۆبە باشقارمىسى دېيىلىپ، ئاپتونوم رايونلۇق ج خ نازارىتى ۋە خەلق ئاۋىئاتسىيىسى باش ئىدارىسى ج خ ئىدارىسىنىڭ رەھبەرلىكىدە بولغان.

مۇلازىمەت شىركىتى قۇرۇلغان. ئۇنىڭدىن كېيىن، ۋىلايەت، ئوبلاست، شەھەرلەر ۋە تۆمۈريول مىنىستىرىمىزدا ئامانلىق ساقلاش شىركەتلىرى قۇرۇلغان. 2000 - يىلىنىڭ ئاخىرىغا كەلگەندە ئاپتونوم رايون بويىچە ئامانلىق ساقلاش شىركىتىدىن 18 ى قۇرۇلغان، ئۇنىڭ مۇقىم مۈلكى 25 مىليون 650 مىڭ يۈەنگە، كۆچمە مەبلەغى 15 مىليون 110 مىڭ يۈەنگە، مۇلازىمەت قىلىدىغان خېرىدارى 912 گە يەتكەن. ئۇ تىجارەت پائالىيىتىنى خېرىدارلار بىلەن ئىختىيارى توختام تۈزۈپ قانات يايدۇرىدۇ، كەسپىي جەھەتتە جامائەت خەۋپسىزلىكى ئورگىنىنىڭ يېتەكچىلىكى ۋە نازارەتچىلىكىنى قوبۇل قىلىدۇ، ئىقتىسادىي جەھەتتە مۇستەقىل ھېسابات قىلىپ، پايدا - زىيانغا ئۆزى مەسئۇل بولىدۇ، مۇستەقىل قانۇنىي ئىگىلىك سالاھىيىتىگە ئىگە. ئاساسلىقى: دەرۋازىغا قاراش، ساقلاش، چارلاش، قىممەتلىك ۋە خەتەرلىك نەرسىلەرنى يالاپ مېڭىش؛ كۆرگەزمە، يەرمەنكە، كۆكۈل ئېچىش، تەبىئىيەت ساياھەت قاتارلىق پائالىيەتلەردە ئامانلىق ساقلاش؛ دۆلەتنىڭ بەلگىلىمىسى بويىچە، ئامانلىق ساقلاش ئۈسكۈنىسى سايمانلىرى تىجارىتى قىلىش، ئامانلىق ساقلاش ئۈسكۈنىلىرىنى رېمونت قىلىش، ئامانلىق ساقلاش مەسلىھەتى بېرىش مۇلازىمىتى قىلىدۇ؛ ئامانلىق ساقلاشقا قۇربى يېتىدىغان باشقا مۇلازىمەتلەرنى قىلىدۇ.

شىنجاڭ ئاۋىئاتسىيە خەۋپسىزلىكى ئورگىنىنىڭ ئالاھىدە ساقچى تارماق (چوڭ) ئەترىتى ۋىلايەتلىك، ئوبلاستلىق، شەھەرلىك ج خ ئىدارىلىرى جەمئىيەت ئامانلىقى تەرتىپىنى ساقلاش ۋە تۇيۇقسىز يۈز بەرگەن ۋەقەلەرنى بىر تەرەپ قىلىش ئۈچۈن قۇرغان زاپاس ساقچى قوشۇنىدۇر. ئۇ چارلاش ۋە زىپسىنى ئۈستىگە ئالغان بولغاچقا، چارلاش ساقچى ئەترىتى دەپمۇ ئاتىلىدۇ. ئۈرۈمچى شەھەرلىك ج خ ئىدارىسى ئالاھىدە ساقچى چوڭ ئەترىتى 1989 - يىلى 6 - ئايدا قۇرۇلغان، نامى 1991 - يىلى ئالاھىدە ساقچى تارماق ئەترىتى دەپ ئۆزگەرتىلگەن. 1991 ~ 1995 - يىلىغىچە ئاپتونوم رايونىمىزدىكى ۋىلايەتلىك، ئوبلاستلىق، شەھەرلىك ج خ ئىدارىلىرىنىڭ ئالاھىدە ساقچى تارماق (چوڭ) ئەترەتلىرى ئارقا - ئارقىدىن قۇرۇلدى. ئالاھىدە ساقچى تارماق (چوڭ) ئەترىتى تۇيۇقسىز يۈز بەرگەن ۋەقەلەرنى بىر تەرەپ قىلىش، خەتەردىن قۇتقۇزۇش، ياردەم بېرىش ۋە جەمئىيەت ئامانلىقى تەرتىپىنى ساقلاش داۋامىدا مۇھىم رول ئوينىدى.

يىلىدىن 1996 - يىلىغىچە، ئاپتونوم رايون باشقۇرۇ- لىدىغان چېگرا رايونىنىڭ دائىرىسىنى ئىككىنچى قېتىم ئايرىدى. ھازىر، شىنجاڭنىڭ چېگرا باشقۇرۇش رايون- نىنىڭ كۆلىمى 204581 كۋادرات كىلومېتىر بولۇپ، 32 چېگرا ناھىيە (شەھەر) گە چېتىلىدۇ، بۇنىڭ ئىچىدە ئىككى ناھىيە دەرىجىلىك بازار، 58 يېزا بازار، 23 يېزا ئىگىلىك بوز يەر ئۆزلەشتۈرۈش تۈەن. مەيدان- نى، 18 چارۋىچىلىق مەيدانى، كان، شۇنىڭدەك 14 قۇرۇقلۇق ئېنېرژىيەلىك چېگرا ئېغىرى بار.

شىنجاڭ ئۇيغۇر ئاپتونوم رايونلۇق خەلق تەپتىش مەھكىمىسى قانۇن نازارەتچىلىك ئورگى- نى. 1950 - يىلى 10 - ئايدا قۇرۇلغان، ئورنى ئۈرۈمچى شەھىرى دۆلەت قۇرۇش يولى 63 - نومۇر- لۇق قورۇدا. ئۇ ئىلگىرى شىنجاڭ ئۆلكىلىك خەلق تەپتىش ئورنى دېيىلگەن. 1955 - يىلى 1 - ئايدا شىنجاڭ ئۆلكىسىدىكى ھەر دەرىجىلىك خەلق تەپتىش ئورۇنلىرى خەلق تەپتىش مەھكىمىسى دەپ ئاتالدى. 1955 - يىلى 10 - ئايدا شىنجاڭ ئۇيغۇر ئاپتونوم رايونى قۇرۇلغاندىن كېيىن، شىنجاڭ ئۆلكىلىك خەلق تەپتىش مەھكىمىسى شىنجاڭ ئۇيغۇر ئاپتونوم رايونلۇق

روم، پورت ۋە دۆلەت يولى قاتارلىق ئىمپورت - ئېكس- پورت ئېغىزلىرىدا چېگرا مۇداپىئە تەكشۈرۈش ۋەزىپى- سىنى ئۈستىگە ئالغان ئاساسىي قاتلام ئورۇن. ئۇ ھەر- بىي ئىشلارغا، ئامانلىققا ۋە چەت ئەلگە چېتىلىدىغان بىر گەۋدە بولۇپ، چېگرىدىن كىرىش - چىقىشنى تەكشۈ- رۈش - باشقۇرۇش ھوقۇقىنى دۆلەتكە ۋاكالەتەن يۈر- گۈزىدۇ. ئۇ قوراللىق ساغىچى چېگرا مۇداپىئە قىسىم- نىڭ تەركىبىي قىسمى بولۇپ، ئاپتونوم رايونلۇق چىخ نازارىتى چېگرا مۇداپىئە ئىدارىسىگە قارايد- دۇ. 1952 - يىلىدىن باشلاپ، قورغاس چېگرا مۇداپى- ئە تەكشۈرۈش پونكىتى، باقتۇ چېگرا مۇداپىئە تەكشۈ- رۈش پونكىتى قۇرۇلدى. 2000 - يىلىغا قەدەر، ئاپ- تونوم رايونىمىزدا قورغاس، باقتۇ، قونجىراپ، ئۇ- رۇمچى، خوتەن، ئالتاۋ، تايكەشكىن، قىزىلتاغ ئېغى- زى، ئولاستاي، تۆمۈرتام، جېمىنەي قاتارلىق 17 چېگرا مۇداپىئە تەكشۈرۈش پونكىتى بار بولدى.

چېگرا باشقۇرۇش رايونى چېگرىغا يېقىن، چېگرا باشقۇرۇش دائىرىسىگە كىرگۈزۈلگەن رايون. شىنجاڭ ئۇيغۇر ئاپتونوم رايونلۇق خەلق ھۆكۈمىتى گوۋۇيۈەن، مەركىزىي ھەربىي ئىشلار كومىتېتىنىڭ ئا- لاقىدار بەلگىلىمىلىرىگە ئاساسەن، شىنجاڭنىڭ چېگرا ئەھۋالىغا بىرلەشتۈرۈپ، دۆلەت چېگرىسىغا يېقىن، دۆلىتىمىز چېگرىسى تەرەپتىن مۇئەييەن كەڭلىكتىكى رايوننى ئايرىغان ھەمدە بۇ رايوندا ئالاھىدە ئولتۇراقلى- شش، يول يۈرۈشنى باشقۇرۇش تۈزۈمىنى يولغا قوي- غان. ئاپتونوم رايوننىڭ باشقۇرۇلىدىغان چېگرا رايونى- نىڭ ئايرىلىشى چەكلەنگەن چېگرا رايوندىن باشقۇرۇل- دىغان چېگرا رايونغا پەيدىنپەي ئۆتۈش جەريانىنى بى- حىپ ئۆتكەن. 1963 - يىلى شىنجاڭ ئۇيغۇر ئاپتونوم رايونى «چەكلەنگەن چېگرا رايونى باشقۇرۇش بەلگىلى- مىسى» نى تۈزۈپ، چەكلەنگەن چېگرا رايوندا يول يۈ- رۈش گۇۋاھنامىسى ۋە چېگرا ئاھالە گۇۋاھنامىسىنى باشقۇرۇش تۈزۈمىنى يولغا قويدى. 1979 - يىلى باش- قۇرۇلىدىغان چېگرا رايونى تۇنجى قېتىم ئايرىدى ھەم- دە مۇۋاپىق جايلاردا قىسمەن چەكلەنگەن چېگرا رايونىنى ساقلاپ قېلىپ، مەملىكەت بويىچە بىرلىككە كەلگەن باشقۇرۇلىدىغان چېگرا رايوندا يول يۈرۈش گۇۋاھنامى- سىنى يولغا قويدى. 1989 - يىلى چېگرىنى قانۇن بويىچە ئىدارە قىلىش، قانۇن بويىچە مەمۇرىيەت يۈرگۈ- زۈش ئۈچۈن، ئاپتونوم رايونلۇق خەلق ھۆكۈمىتى «شىنجاڭ ئۇيغۇر ئاپتونوم رايونىنىڭ چېگرا باشقۇرۇش ۋاقىتلىق بەلگىلىمىسى» نى ئېلان قىلدى. 1994 -



شىنجاڭ ئۇيغۇر ئاپتونوم رايونلۇق خەلق تەپتىش مەھكىمىسى

خەلق تەپتىش مەھكىمىسى دەپ ئاتالدى. 1968 - يىلى 1 - ئايدا، ئاپتونوم رايونىمىزدىكى ھەر دەرىجى- لىك خەلق تەپتىش مەھكىمىلىرىدە ھەربىي ئىدارە تۈ- زۈمى ئارقا - ئارقىدىن يولغا قويۇلدى. 1978 - يىلى 5 - ئايدا شىنجاڭ ئۇيغۇر ئاپتونوم رايونلۇق خەلق تەپتىش مەھكىمىسى قايتا قۇرۇلدى. 1979 - يىلىنىڭ ئاخىرىدا ئاپتونوم رايونىمىزدىكى ھەر دەرىجىلىك خەلق تەپتىش مەھكىمىلىرى قايتا قۇرۇلۇپ بولدى. شىنجاڭ ئۇيغۇر ئاپتونوم رايونلۇق خەلق تەپ-

رايونى ئۈرۈمچى ھەربىي رايونى دەپ ئۆزگەرتىلگەن. شىنجاڭ ھەربىي رايونى ھەربىي تەپتىش مەھكىمىسى ئۈرۈمچى ھەربىي رايونى ھەربىي تەپتىش مەھكىمىسى دەپ ئۆزگەرتىلگەن، ئۇنىڭ قارمىقىدا جەنۇبىي شىنجاڭ ھەربىي رايونى ھەربىي تەپتىش مەھكىمىسى، شىمالىي شىنجاڭ ھەربىي رايونى ھەربىي تەپتىش مەھكىمىسى، شەرقىي شىنجاڭ ھەربىي رايونى ھەربىي تەپتىش مەھكىمىسى، ھەربىي رايون ئارقا سەپ - تەسىس ئات بۇسى ھەربىي تەپتىش مەھكىمىسى، ھەربىي رايونغا بىۋاسىتە قاراشلىق ئورۇنلار ھەربىي تەپتىش مەھكىمىسى قاتارلىق بەش ھەربىي تەپتىش مەھكىمىسى بولغان. 1985 - يىلى جەنۇبىي شىنجاڭ ھەربىي رايونى ھەربىي تەپتىش مەھكىمىسى، شىمالىي شىنجاڭ ھەربىي رايونى ھەربىي تەپتىش مەھكىمىسى ئەمەلدىن قالدۇرۇلغان، ئۈرۈمچى ھەربىي رايونى شىنجاڭ ھەربىي رايونى دەپ، ھەربىي تەپتىش مەھكىمىسى لەنجۇ ھەربىي رايونى شىنجاڭ ھەربىي تەپتىش مەھكىمىسى دەپ ئۆزگەرتىلگەن. 1987 - يىلى 10 - ئايدا جەنۇبىي شىنجاڭ ھەربىي رايونى ئەسلىگە كەلتۈرۈلگەن. جەنۇبىي شىنجاڭ ھەربىي رايونى ھەربىي تەپتىش مەھكىمىسى 1999 - يىلى شىنجاڭ ھەربىي رايونى ھەربىي تەپتىش مەھكىمىسى لەنجۇ ھەربىي رايونى شىنجاڭ ھەربىي تەپتىش مەھكىمىسى دەپ ئۆزگەرتىلگەن ھەمدە ئۇنىڭ جەنۇبىي شىنجاڭ ھەربىي رايونى تەپتىش شۆبىسى تەسىس قىلىنغان.

تەپتىش مەھكىمىسىنىڭ خىيانەتچىلىك - پارىخۇرلۇققا قارشى تۇرۇش ئىدارىسى ھەر دەرىجىلىك خەلق تەپتىش مەھكىمىلىرىدە تەسىس قىلىنغان خىيانەتچىلىك - پارىخۇرلۇق جىنايىتى قىلمىشلىرىغا قارشى كۈرەش قىلىدىغان مەخسۇس خىزمەت ئاپپاراتى. ئۇ خىيانەتچىلىككە قارشى تۇرۇش ئىدارىسى دەپ ئاتىلىدۇ. ئاپتونوم رايونلۇق خەلق تەپتىش مەھكىمىسىنىڭ خىيانەتچىلىك - پارىخۇرلۇققا قارشى تۇرۇش ئىدارىسى 1991 - يىلى 2 - ئاينىڭ 1 - كۈنى قۇرۇلغان. ئۇنىڭدىن كېيىن، ۋىلايەتلىك، ئوبلاستلىق، شەھەرلىك، ناھىيىلىك خەلق تەپتىش مەھكىمىلىرىدە خىيانەتچىلىك - پارىخۇرلۇققا قارشى تۇرۇش ئىدارىلىرى قۇرۇلغان. ھازىر ئاپتونوم رايونىمىزدىكى ھەر دەرىجىلىك خەلق تەپتىش مەھكىمىلىرىدە خىيانەتچىلىك - پارىخۇرلۇققا قارشى تۇرۇش ئىدارىسىدىن 93 ى قۇرۇلغان. قۇرۇلغاندىن بۇيان، چوڭ، مۇھىم دېھلۇدىن بىر تۈركۈمنى بىر تەرەپ قىلغان.

تىش مەھكىمىسى ئالىي خەلق تەپتىش مەھكىمىسىنىڭ رەھبەرلىكىدە بولىدۇ، ئاپتونوم رايونلۇق خەلق قۇرۇلتىيىسى ۋە ئۇنىڭ دائىمىي كومىتېتى ئالدىدا جاۋابكار بولىدۇ ھەمدە ئۇنىڭغا خىزمىتىدىن دوكلات بېرىدۇ. باش تەپتىش ئاپتونوم رايونلۇق خەلق قۇرۇلتىيىسىدا سايلانغان چىقىلىدۇ ۋە قالدۇرۇلىدۇ ھەمدە ئالىي خەلق تەپتىش مەھكىمىسىنىڭ باش تەپتىش ئارقىلىق تەسىس كەتلىك خەلق قۇرۇلتىيىسى دائىمىي كومىتېتىغا تەستىقلىنىدۇ.

جۇڭگو خەلق ئازادلىق ئارمىيىسى شىنجاڭ ھەربىي رايونى تەپتىش مەھكىمىسى شىنجاڭ ھەربىي رايونىدا تەسىس قىلىنغان قانۇن نازارەتچىلىكى ئورگىنى بولۇپ، ئارمىيە شتاتىدىكى مەخسۇس تەپتىش مەھكىمىسى ھېسابلىنىدۇ. ھەربىي تەپتىش مەھكىمىسىنى تەسىس قىلىش پىرىنسىپى جايلار بويىچە تەسىس قىلىش بىلەن سىستېما بويىچە تەسىس قىلىشنى ئۆز ئارا بىرلەشتۈرۈشتىن ئىبارەت. شىنجاڭ ئۇيغۇر ئاپتونوم رايونى تەۋەسىدە، جايلار بويىچە تەسىس قىلىنغاندىن شىنجاڭ ھەربىي رايونى تەپتىش مەھكىمىسى ۋە ئۇنىڭ شۆبىسى بار، سىستېما بويىچە تەسىس قىلىنغاندىن 21 - سىناق، تەلىم - تەربىيە بازىسى ھەربىي تەپتىش مەھكىمىسى، ھاۋا ئارمىيە ئۈرۈمچى قوماندانلىق ئورنى تەپتىش مەھكىمىسى ۋە قوراللىق ساغچى ئۈرۈمچى ھەربىي تەپتىش مەھكىمىسى بار. ھەر دەرىجىلىك تەپتىش مەھكىمىلىرى تۇرۇشلۇق جايدىكى ھەربىي ئورگاننىڭ سىياسىي بۇسى بىلەن بىر دەرىجە يۇقىرى ھەربىي تەپتىش مەھكىمىسى قوش رەھبەرلىك قىلىدۇ. 1954 - يىلى 9 - ئايدا 1 - نۆۋەتلىك مەملىكەتلىك خەلق قۇرۇلتىيىنىڭ 1 - يىغىنى جۇڭگو خەلق ئازادلىق ئارمىيىسىدە ھەربىي تەپتىش مەھكىمىسى تەسىس قىلىشنى قارار قىلغان. 1956 - يىلى 2 - ئايدا شىنجاڭ ھەربىي رايونى ھەربىي تەپتىش مەھكىمىسى قۇرۇلغان. ئۇنىڭ قارمىقىدا جەنۇبىي شىنجاڭ ھەربىي رايونى، شىمالىي شىنجاڭ ھەربىي رايونى ۋە 4 - شىنجاڭ ھەربىي تەپتىش مەھكىمىلىرى قۇرۇلغان. 1957 - يىلى 4 - شى ھەربىي تەپتىش مەھكىمىسى ئەمەلدىن قالدۇرۇلغان. 1969 - يىلى 9 - ئايدا شىنجاڭ ھەربىي رايونى ھەربىي تەپتىش مەھكىمىسى ئەمەلدىن قالدۇرۇلغان، تەپتىش ھوقۇقىنى جۈندىن يۇقىرى قوغداش تارماقلىرى يۈرگۈزۈلگەن. 1978 - يىلى 12 - ئاينىڭ 6 - كۈنى شىنجاڭ ھەربىي رايونى ھەربىي تەپتىش مەھكىمىسى ئەسلىگە كەلتۈرۈلگەن. 1979 - يىلى شىنجاڭ ھەربىي

تەپتىش مەھكىمىسىنىڭ جىنايەت دېلوسىنى پاش قىلىش مەركىزى ھەر دەرىجىلىك خەلق تەپتىش مەھكىمىلىرىدە تەسىس قىلىنغان ئاسما ياكى ئورۇنلار پاش قىلغان جىنايەت دېلولىرىنى مەخسۇس قوبۇل قىلىدىغان ئاپپارات بولۇپ، ئەرز - شىكايەت تەپتىش باشقارمىسى (بۆلۈمى) بىلەن بىرلىكتە ئىشلەيدۇ. ئاپتونوم رايونىمىزدىكى ھەر دەرىجىلىك خەلق تەپتىش مەھكىمىلىرىدە 1988 - يىلى جىنايەت دېلولىرىنى پاش قىلىش مەركىزى قۇرۇلغان بولۇپ، ھازىر 155 ى بار. پاش قىلىش خىزمىتى — تەپتىش ئورگانلىرى ئاممىغا بىۋاسىتە تايىنىپ، خىيانەتچىلىك - پارىخورلۇق، مەسئۇلىيەتسىزلىك قىلىش، ھوقۇققا دەخلى - تەرۇز يەتكۈزۈش قاتارلىق جىنايى قىلىشلارغا قارشى كۈرەش قىلىدىغان مۇھىم كەسپىي خىزمەت. 2000 - يىلىغا قەدەر، ئاپتونوم رايون بويىچە جايلاردىكى پاش قىلىش مەركىزى پاش قىلىنغان دېلو يىپ ئۆچىدىن 49842 نى قوبۇل قىلىپ، خىيانەتچىلىككە ئائىت 17932 دېلو، پارىخورلۇققا ئائىت 7777 دېلو، جامائەتنىڭ پۇلىنى ئىشلىتىۋېلىشقا ئائىت 3545 دېلو ۋە باشقىلارغا ئائىت 8665 دېلو ئېچىپ تەھقىقلىگەن. ئاممىنىڭ پاش قىلىشى تەپتىش ئورگانلىرى ئىقتىسادىي جىنايەت دېلولىرىنى بىر تەرەپ قىلىشنىڭ ئاساسىي مەنبەسى بولۇپ قالغان.

ۋىلايەتلىك، ئوبلاستلىق، شەھەرلىك خەلق تەپتىش مەھكىمىلىرى ۋىلايەت، ئوبلاست، شەھەرلەردە قۇرۇلغان قانۇن نازارەتچىلىكى ئورگىنىدۇر، ئۇ ئاپتونوم رايونلۇق خەلق تەپتىش مەھكىمىسىنىڭ رەھبەرلىكىدە بولىدۇ، قارىمىقىدىكى ئاساسىي قاتلام خەلق تەپتىش مەھكىمىلىرىگە رەھبەرلىك قىلىدۇ. 2000 - يىلىنىڭ ئاخىرىغىچە، ئاپتونوم رايون بويىچە سەككىز ۋىلايەتلىك شۆبە خەلق تەپتىش مەھكىمىسى، بەش ئاپتونوم ئوبلاستلىق خەلق تەپتىش مەھكىمىسى، ئىككى شەھەرلىك خەلق تەپتىش مەھكىمىسى بار بولدى.

ئاساسىي قاتلام خەلق تەپتىش مەھكىمىسى ئاپتونوم رايون بويىچە ناھىيىلەر (ناھىيە دەرىجىلىك شەھەرلەر، شەھەرگە قاراشلىق رايونلار) دىكى تەپتىش مەھكىمىلىرى، شىنجاڭ ئىشلەپچىقىرىش - قۇرۇلۇش بىڭتۇەنىنىڭ بوز يەر ئۆزلەشتۈرۈش رايونلىرىدىكى تەپتىش مەھكىمىلىرى، ئۈرۈمچى تۆمۈريول ترانسپورتى شۆبە تەپتىش مەھكىمىسى قارىمىقىدىكى تەپتىش مەھكىمىلىرى ۋە تەپتىش ئورگىنىنىڭ ئەمگەك بىلەن ئۆز-

گەرتىش ئورۇنلىرىدىكى تەپتىش مەھكىمىلىرىدىن ئىبارەت. ھازىر ئاپتونوم رايون بويىچە 96 ناھىيىلىك (ناھىيە دەرىجىلىك شەھەرلىك، شەھەرگە قاراشلىق رايونلۇق) تەپتىش مەھكىمىسى، 17 ناھىيە دەرىجىلىك شەھەرلىك تەپتىش مەھكىمىسى، 25 بوز يەر ئۆزلەش - تۈرۈش رايونلۇق تەپتىش مەھكىمىسى، ناھىيە دەرىجىلىك ئۈچ تۆمۈريول تەپتىش مەھكىمىسى ۋە ئۈچ ۋاكاlet تەپتىش مەھكىمىسى بار.

ئۈرۈمچى تۆمۈريول ترانسپورتى شۆبە تەپتىش مەھكىمىسى تۆمۈريول ترانسپورتى سىستېمىسىدا تەسىس قىلىنغان مەخسۇس تەپتىش ئورگىنى. ئۈرۈمچى تۆمۈريول ترانسپورتى شۆبە تەپتىش مەھكىمىسى 1982 - يىلى 1 - ئاينىڭ 15 - كۈنى قۇرۇلغان، شۇنىڭ بىلەن بىر ۋاقىتتا ئۈرۈمچى تۆمۈريول ترانسپورتى تەپتىش مەھكىمىسى ۋە قۇمۇل تۆمۈريول ترانسپورتى تەپتىش مەھكىمىسىدىن ئىبارەت ئىككى ئاساسىي قاتلام تۆمۈريول ترانسپورتى تەپتىش مەھكىمىسى قۇرۇلغان. ئۈرۈمچى تۆمۈريول ترانسپورتى شۆبە تەپتىش مەھكىمىسى ۋە ئۇنىڭ قارىمىقىدىكى ئىككى ئاساسىي قاتلام تەپتىش مەھكىمىسى ئۆزى تۇرۇشلۇق جايدىكى تۆمۈريول ئىدارىسى پارنىكومى، شۆبە ئىدارە پارنىكومىنىڭ رەھبەرلىكىدە، كەسپىي جەھەتتە مەملىكەتلىك تۆمۈريول ترانسپورتى تەپتىش مەھكىمىسىنىڭ رەھبەرلىكىدە بولغان. 1987 - يىلى 6 - ئايدىن باشلاپ، مەملىكەتلىك تۆمۈريول ترانسپورتى تەپتىش مەھكىمىسىنىڭ ئۈرۈمچى شۆبىسى شۇ ئارقىلىق خەلق تەپتىش مەھكىمىسىنىڭ ئۈرۈمچى تۆمۈريول ترانسپورتى شۆبەسى دەپ ئۆزگەرتىلىپ، ئاپتونوم رايونلۇق خەلق تەپتىش مەھكىمىسى بىلەن شۇ ئارقىلىق تۆمۈريول ئىدارىسى پارنىكومىنىڭ قوش رەھبەرلىكىدە بولغان. شۆبە تەپتىش مەھكىمىسى ۋىلايەت، ئوبلاست دەرىجىلىك خەلق تەپتىش مەھكىمىسىنىڭ خىزمەت ھوقۇقىنى يۈرگۈزگەن، ئۈرۈمچى تۆمۈريول ترانسپورتى شۆبە تەپتىش مەھكىمىسى ۋە ئۇنىڭ قارىمىقىدىكى ئۈرۈمچى، قۇمۇل، كورلا (1986 - يىلى 3 - ئايدا قۇرۇلغان) ئۈچ ئاساسىي قاتلام تۆمۈريول ترانسپورتى تەپتىش مەھكىمىسى ئا- ساسلىقى شەرقتە گەنسۇدىكى شۆبىدىن باشلاپ، غەربتە ئالتاۋ ئېغىزىغىچە، جەنۇبتا قەشقەر تۆمۈريول ترانسپورتى لىنىيىسىدىكى ۋوگزاللار، يولۇچىلار، يۈك پويىزلىرى ۋە تۆمۈريول ئورۇنلىرىدا يۈز بەرگەن جىنايى ئىشلار دېلولىرىدا قولغا ئېلىشنى تەكشۈرۈپ تەستىقلاش، ئەيىبلەش ۋە سوتقا قاتنىشىپ ئەيىبلەشنى

تىش ئورگانىنىڭ جىنايىتى ئىشلار تەپتىش ئاپپاراتىنى ئۇنىڭغا لايىقلاشتۇرۇش ئۈچۈن، ئاپتونوم رايونلۇق خەلق تەپتىش مەھكىمىسى قولغا ئېلىشنى تەكشۈرۈپ تەستىقلاش باشقارمىسى، تەكشۈرۈپ ئەيىبلەش باشقارمىسى قۇردى، ۋىلايەتلىك، ئوبلاستلىق، شەھەرلىك، ناھىيىلىك خەلق تەپتىش مەھكىمىلىرىنىڭ ئىچكى ئاپپاراتلىرىنىڭ نامى ۋە مەسئۇلىيىتىمۇ ئاپتونوم رايونلۇق خەلق تەپتىش مەھكىمىسى بىلەن ئوخشاش بولدى.

ھەق تەلەپ، مەمۇرىي تەپتىش خەلق تەپتىش مەھكىمىسىنىڭ خەلق سوت مەھكىمىسى سوت قىلغان ھەق تەلەپ دېلولىرى، مەمۇرىي دېلولا ئۈستىدە ئېلىپ بارىدىغان قانۇن نازارەتچىلىكى پائالىيىتىدە دۇر. ئاپتونوم رايونىمىزدىكى ھەر دەرىجىلىك تەپتىش ئورگانلىرى 1956 - يىلىدىن باشلاپ، ھەر دەرىجىلىك خەلق سوت مەھكىمىلىرىنىڭ ھەق تەلەپ سوت پائالىيىتىنى نازارەت ۋە تەپتىش قىلىپ كەلدى. 1988 - يىلى 4 - ئايدا ئاپتونوم رايونلۇق خەلق تەپتىش مەھكىمىسى ھەق تەلەپ، مەمۇرىي سوت خىزمىتىنى نازارەت قىلىش ۋە تەكشۈرۈپ تەتقىق قىلىش گۇرۇپپىسى قۇردى، شۇ يىلى 9 - ئايدا ھەق تەلەپ، مەمۇرىي تەپتىش باشقارمىسىنى رەسمىي قۇردى. 1988 - يىلى 7 - ئايدا ئاپتونوم رايونلۇق خەلق تەپتىش مەھكىمىسى بىلەن يۇقىرى خەلق سوت مەھكىمىسى بىرلىكتە «خەلق تەپتىش مەھكىمىلىرى خەلق سوت مەھكىمىسىنىڭ ھەق تەلەپ، مەمۇرىي دەۋا پائالىيىتىگە قانۇن نازارەتچىلىكى يۈرگۈزۈشنى سىناق قىلىش توغرىسىدا ئۇقتۇرۇش» چىقىرىپ، شىنجاڭ بويىچە 16 شەھەرنى نۇقتا قىلغان ھالدا سىناق قىلىشنى تەلەپ قىلدى ھەمدە تەپتىش ئورگانلىرىنىڭ ھەق تەلەپ، مەمۇرىي دەۋالارغا قاتنىشىشىنى قانۇنىي ئورنى، دائىرىسى ۋە نازارەت تەرتىپىنى چى قاتارلىق مەسىلىلەرنى ئېنىق بەلگىلىدى. 1990 - يىلى 10 - ئايدىن باشلاپ، شىنجاڭ بويىچە ھەر دەرىجىلىك خەلق تەپتىش مەھكىمىلىرى ھەق تەلەپ، مەمۇرىي تەپتىش ئاپپاراتى قۇردى ھەمدە خەلق سوت مەھكىمىلىرىنىڭ ھەق تەلەپ، مەمۇرىي دەۋا پائالىيىتىنى قانۇن بويىچە ئۈمۈمبۈلۈك نازارەت قىلدى.

قانۇن - ئىنتىزام تەپتىشى خەلق تەپتىش مەھكىمىلىرىنىڭ دۆلەت ئورگىنى خادىملىرىدىن مەسئۇلىيەتسىزلىك جىنايىتى ۋە پۇقرالارنىڭ دېموكراتىيە ھوقۇقى، جىسمانىي ھوقۇقىغا دەخلى - تەرۇز يەتكۈزۈش جىنايىتى ئۆتكۈزگەنلىرىنى تەكشۈرۈپ بىر تەرەپ

قوللاش خىزمىتىنى ئۈستىگە ئالغان، تۆمۈريول ترانسپورتى تەپتىش ئورگانلىرىنىڭ باشقۇرۇش تەۋەلىكىدە. كى ئىقتىسادىي دېلو، قانۇن - ئىنتىزام دېلوسى قاتارلىق دېلولارنى بېجىرگەن.

جىنايىتى ئىشلار تەپتىشى خەلق تەپتىش مەھكىمىسىنىڭ ج خ ئورگىنى ۋە خەلق تەپتىش مەھكىمىسىنىڭ تەتقىقلاش، قولغا ئېلىشنى تەستىقلاش، ئەيىبلەش خىزمىتى ۋە خەلق سوت مەھكىمىسىنىڭ جىنايىتى ئىشلار سوت خىزمىتىنى نازارەت قىلىش پائالىيىتىدە دۇر. 1950 - يىلىدىن 1954 - يىلىغىچە، شىنجاڭنىڭ جىنايىتى ئىشلار تەپتىش خىزمىتىدە ئىجارە كېمەيە تىش - زومىگەرلەرگە قارشى تۇرۇش، يەر ئىسلاھاتى، ئەكىسلىتىشقا بىچىلارنى باستۇرۇش ۋە «3 كە قارشى تۇرۇش»، «5 كە قارشى تۇرۇش» قاتارلىق ھەرىكەتلەرنى چۆرىدەپ، ئۇلار ئەيىبكارلارنى قولغا ئېلىش - ئالماشلىقنى تەكشۈرگەن، قىسمەن جىنايىتى ئىشلار دېلولىرىنى خەلق سوت مەھكىمىسىگە يوللاپ ئەيىبلىگەن ھەمدە سوتقا قاتنىشىپ ئەيىبلەشنى قوللىغان. 1954 - يىلىدىن 1957 - يىلىغىچە، ئاپتونوم رايون بويىچە ھەر دەرىجىلىك تەپتىش ئورگانلىرى قولغا ئېلىشنى تەكشۈرۈپ تەستىقلاش، تەكشۈرۈپ ئەيىبلەش، سوتقا قاتنىشىپ ئەيىبلەشنى قوللاش خىزمەتلىرىنى قانۇن بويىچە قانات يايدۇرۇپ، ج خ ئورگانلىرىنىڭ تەتقىقلاش پائالىيىتى ۋە خەلق سوت مەھكىمىسىنىڭ سوت پائالىيىتىنىڭ قانۇنلۇق بولغان - بولمىغانلىقىنى نازارەت قىلغان. 1983 - يىلى 9 - ئايدا، ئاپتونوم رايونلۇق خەلق تەپتىش مەھكىمىسى قولغا ئېلىشنى تەستىقلاش باشقارمىسى، ئەيىبلەش باشقارمىسى قۇرغان. ۋىلايەت، ئوبلاست، شەھەر، ناھىيىلەرنىڭ جىنايىتى ئىشلار تەپتىش باشقارما (بۆلۈم) لىرىمۇ شۇنىڭ بىلەن بىللە تەشكىللىگەن. 1988 - يىلى 12 - ئايدا، ئاپتونوم رايونلۇق خەلق تەپتىش مەھكىمىسى خىزمەت ئېھتىياجىغا قاراپ، قولغا ئېلىشنى تەستىقلاش باشقارمىسى بىلەن ئەيىبلەش باشقارمىسىنى قوشۇپ، 1 - جىنايىتى ئىشلار تەپتىش باشقارمىسى قىلغان، ئۆزى تەتقىقلىگەن دېلولا ردا قولغا ئېلىشنى تەستىقلاش - ئەيىبلەش باشقارمىسى (2 - جىنايىتى ئىشلار تەپتىش باشقارمىسى) نى قۇرغان؛ جايلاردىكى جىنايىتى ئىشلار تەپتىش باشقارما (بۆلۈم) لىرىمۇ شۇنىڭ بىلەن بىللە ئۆزگەرتىلگەن. 1996 - يىلى، «جۇڭخۇا خەلق جۇمھۇرىيىتىنىڭ جىنايىتى ئىشلار قانۇنى» ۋە «جۇڭخۇا خەلق جۇمھۇرىيىتىنىڭ جىنايىتى ئىشلار دەۋا قانۇنى» نى ئۈنۈملۈك يولغا قويۇش، تەپ-

1954 - يىلى «جۇڭخۇا خەلق جۇمھۇرىيىتىنىڭ ئاساسىي قانۇنى» ئېلان قىلىنغاندىن كېيىن، تۈرمە - قاماقخانا تەپتىشى خىزمىتىنىڭ دائىرىسى پەيدىنپەي كېڭەيتىلدى، جىنايىتىشلار ھۆكۈم - كېسىملىرىنىڭ ئىجرا قىلىنىشى، شۇنىڭدەك نازارەت قىلىپ باشقۇرۇش - ئۆزگەرتىش ئورگانلىرىنىڭ سىياسەت، قانۇنلارنى ئىجرا قىلىش ئەھۋالىنى نازارەت قىلغاندىن باشقا، ئەمگەك بىلەن ئۆزگەرتىلىۋاتقانلارنىڭ جازاسىنى كېمەيتىش ۋە قوشۇش دېلوسى، ئەمگەك بىلەن تەربىيەلىنىۋاتقان خادىملارنىڭ تەربىيەلىنىش ۋاقتىنى كېمەيتىش ۋە قوشۇش، ئۇلارنى مۇددەتتىن بۇرۇن قويۇۋېتىش ئىشلىرىنىڭ قانۇنغا ئۇيغۇن بولغان - بولمىغانلىقىنى نازارەت قىلدى ھەمدە بۇ خادىملارنىڭ ئىززەت - دېھىملىرىنى تەكشۈرۈپ بىر تەرەپ قىلىش ئىشلىرىنى ئىشلىدى. بۇ مەزگىللەردە تۈرمە - قاماقخانا تەپتىشى جىنايەتچىلەرنىڭ يېڭىلاشتىن جىنايەت ئۆتكۈزۈش ھەرىكىتىگە زەربە بېرىش بىلەنلا چەكلىنىپ، ئۇنىڭ باشقا نازارەتچىلىك ھوقۇقلىرى يولغا قويۇلدى. 1978 - يىلى 11 - ئايدىن كېيىن، شىنجاڭدىكى ھەر دەرىجىلىك تەپتىش ئورگانلىرى قايتا قۇرۇلۇپ، ئىلگىرى - ئاخىر بولۇپ تۈرمە - قاماقخانا نازارەتچىلىكى ئاپپاراتى قۇرۇلدى ھەمدە تۈرمە - ئەمگەك بىلەن ئۆزگەرتىش ئورۇنلىرىدا تۇرۇشلۇق 11 تەپتىش گۇرۇپپىسى ئەۋەتىلدى، ئەمگەك بىلەن ئۆزگەرتىش ئورنى مەركەزلەشكەن ۋىلايەت ۋە نۇقتىلىق ۋىلايەتلەردە ئۈچ ۋاكالەت تەپتىش مەھكىمىسى قۇرۇلدى، شىنجاڭدىكى %50 قاماقخانىغا شۇ ئورۇندا تۇرۇشلۇق تەپتىش ئەۋەتىلىپ، تۈرمە - قاماقخانا نازارەتچىلىكى تۈزۈمى پەيدىنپەي مۇكەممەللەشتۈرۈلۈپ، تۈرمە - قاماقخانا تەپتىشى خىزمىتى ئومۇميۈزلۈك قانات يايدۇرۇلدى. شىنجاڭدىكى ھەر دەرىجىلىك خەلق تەپتىش مەھكىمىلىرىنىڭ تۈرمە - قاماقخانا تەپتىش پائالىيىتى «جۇڭخۇا خەلق جۇمھۇرىيىتىنىڭ تۈرمە قانۇنى» غا ئوخشاش قانۇن - نىزاملارنى يولغا قويۇش، نازارەت قىلىپ باشقۇرغۇچى كادىر - ساقچىلارنىڭ مەمۇرىي ئىشلارنى قانۇن بويىچە ئېلىپ بېرىشىنى قېلىپلاشتۇرۇش، قانۇن - ئىنتىزامغا خىلاپ قىلمىشلارنى توماش، نازارەت قىلىپ باشقۇرۇلىدىغانلارنىڭ قانۇنلۇق ھوقۇق - مەنپەئىتىنى قوغداشقا كاپالەتلىك قىلىش ئاساسىدا قانات يايدۇرۇلدى.

شىنجاڭ ئۇيغۇر ئاپتونوم رايونلۇق يۇقىرى خەلق سوت مەھكىمىسى شىنجاڭ ئۇيغۇر ئاپتونوم رايونىنىڭ ئەڭ يۇقىرى سوت ئورگىنى. ئۇنىڭ ئاساسى

قىلىش پائالىيىتىدۇر. جۇڭخۇا خەلق جۇمھۇرىيىتى قۇرۇلغان دەسلەپكى مەزگىلدە، خەلق تەپتىش مەھكىمىسى قوبۇل قىلىدىغان قانۇن - ئىنتىزام دېلولىرىنىڭ دائىرىسى خېلى كەڭ بولغان. 1954 - يىلى «جۇڭخۇا خەلق جۇمھۇرىيىتىنىڭ ئاساسىي قانۇنى» ئېلان قىلىنىپ، 1957 - يىلىغا قەدەر، دۆلەت خەلق تەپتىش مەھكىمىلىرى قوبۇل قىلىدىغان قانۇن - ئىنتىزام دېلولىرىنىڭ دائىرىسىنى بەلگىلىگەن، ئۇ ئاساسلىقى سايلامغا دەخلى يەتكۈزۈش دېلوسى، قارا چاپلاش دېلوسى، يالغان گۇۋاھلىق بېرىش دېلوسى، زور مەسئۇلىيەتسىزلىك ھادىسىسى دېلوسى، شۇنىڭدەك دۆلەت خادىملىرى خىزمەت ھوقۇقىدىن كەلسە - كەلمەس پايىدلىنىش ياكى ۋەزىپىسىدىن ھالقىپ، ھوقۇققا دەخلى - تەرۇز يەتكۈزۈش دېلوسى، بىپەرۋالىق دېلوسى، ئۈچ ئېلىپ زىيانكەشلىك قىلىش دېلوسى، قىيىنچىلىق سوراق قىلىپ قىستاپ ئىقرار قىلدۇرۇش دېلوسى ۋە دۆلەت مەخپىيىتىنى ئاشكارىلاپ قويۇش دېلوسى قاتارلىقلارنى ئۆز ئىچىگە ئالغان. 1996 - يىلى 3 - ئاينىڭ 17 - كۈنى تۈزىتىلگەن «جۇڭخۇا خەلق جۇمھۇرىيىتىنىڭ جىنايىتىشلار دەۋا قانۇنى» دىكى بەلگىلىمە بويىچە، تەپتىش مەھكىمىلىرىنىڭ باشقۇرۇش تەۋەلىكىدە تەھقىقلايدىغان قانۇن - ئىنتىزامغا دائىر دېلودىن 40 خىلى بار بولۇپ، ئۇ خىزمەت ھوقۇقىدىن كەلسە - كەلمەس پايىدلىنىش، بىپەرۋالىق قىلىش، قانۇننى بۇزۇپ ناھەق ھۆكۈم - كېسىم چىقىرىش، مەسئۇلىيەتسىزلىك قىلىش جىنايەت دېلوسىغا ئوخشاش 33 خىلى، قىيىنچىلىق سوراق قىلىپ قىستاپ ئىقرار قىلدۇرۇش، زورلۇق ئىشلىتىپ دەلىل - ئىسپات ئېلىش، ئۈچ ئېلىپ زىيانكەشلىك قىلىشقا ئوخشاش دۆلەت خىزمەتچىلىرىنىڭ خىزمەت ھوقۇقىدىن پايىدلىنىپ پۇقرالارنىڭ كىشىلىك ھوقۇقى، دېموكراتىيە ھوقۇقىغا دەخلى - تەرۇز يەتكۈزۈش دېلوسى بولۇپ يەتتە خىلىنى ئۆز ئىچىگە ئالىدۇ.

تۈرمە - قاماقخانا تەپتىشى خەلق تەپتىش مەھكىمىلىرىنىڭ جىنايىتىشلار بويىچە توختىتىپ قويۇش، قولغا ئېلىش، ھۆكۈم، كېسىملەرنىڭ ئىجرا قىلىنىشى ۋە نازارەت قىلىپ باشقۇرۇش - ئۆزگەرتىش ئورگانلىرى خىزمىتىنىڭ قانۇنغا ئۇيغۇن ئېلىپ بېرىلغان - بېرىلمىغانلىقىنى نازارەت قىلىش پائالىيىتىدۇر. 1950 - يىلى 10 - ئايدا شىنجاڭدا تەپتىش ئورگىنى قۇرۇلغاندىن كېيىن، تۈرمە - قاماقخانا تەپتىش خىزمىتى ھوقۇقىنى يۈرگۈزۈش يولغا قويۇلدى.

جۇڭگو خەلق ئازادلىق ئارمىيىسى شىنجاڭ

ھەربىي رايونى ھەربىي سوت مەھكىمىسى شىنجاڭ ھەربىي رايونى ئىچىدە تەسىس قىلىنغان سوت ئورگىنى بولۇپ، ئارمىيە شتاتىدىكى مەخۇس سوت مەھكىمىسى. جۇڭخۇا خەلق جۇمھۇرىيىتى قۇرۇلۇپ ئۇزاق ئۆتمەيلا، شىنجاڭ ھەربىي رايونى ھەربىي سوت مەھكىمىسى ۋە ئۇنىڭ تەۋەلىكىدىكى جەنۇبىي شىنجاڭ ھەربىي رايونى ھەربىي سوت مەھكىمىسى ۋە ئىلى ھەر-بىي رايونى ھەربىي سوت مەھكىمىسى تەسىس قىلىندى.

1969 - يىلى 9 - ئايدا، شىنجاڭ ھەربىي رايونى ھەربىي سوت مەھكىمىسى ئەمەلدىن قالدۇرۇلدى.

1978 - يىلى 5 - ئايدا شىنجاڭ ھەربىي رايونى ھەربىي سوت مەھكىمىسى شتاتى ئەسلىگە كەلتۈرۈلدى. كېيىنكى يىلى 5 - ئايدا ئۈرۈمچى ھەربىي رايونى ھەربىي سوت مەھكىمىسىگە ئۆزگەرتىلدى، شۇنىڭ بىلەن بىر ۋاقىتتا، ھەربىي رايونغا بىۋاسىتە قاراشلىق جەنۇبىي شىنجاڭ ھەربىي رايونى ھەربىي سوت مەھكىمىسى، شەرقىي شىنجاڭ ھەربىي رايونى ھەربىي سوت مەھكىمىسى، شىمالىي شىنجاڭ ھەربىي رايونى ھەربىي سوت مەھكىمىسى قۇرۇلدى. 1985 - يىلى جەنۇبىي شىنجاڭ ھەربىي رايونى، شىمالىي شىنجاڭ ھەربىي رايونى، شەرقىي شىنجاڭ ھەربىي رايونى ئەمەلدىن قالدۇرۇلدى. ئۈرۈمچى ھەربىي رايونى شىنجاڭ ھەربىي رايونىغا، ھەربىي سوت مەھكىمىسى لەنجۇ ھەربىي رايونىنىڭ شىنجاڭدا تۇرۇشلۇق ھەربىي سوت مەھكىمىسىگە ئۆزگەرتىلدى. 1987 - يىلى 10 - ئايدا جەنۇبىي شىنجاڭ ھەربىي رايونى ئەسلىگە كەلتۈرۈلدى، ئارقىدىنلا جەنۇبىي شىنجاڭ ھەربىي رايونى ھەربىي سوت مەھكىمىسى ئەسلىگە كەلتۈرۈلدى.

ئوتتۇرا خەلق سوت مەھكىمىسى ۋىلايەت،

ئوبلاست، شەھەرلەردە تەسىس قىلىنغان سوت ئورگىنى. ئۇنىڭ ئاساسى شىنجاڭ ئۆلكىلىك خەلق سوت مەھكىمىسىنىڭ شۆبىسى. 1952 - يىلى قۇمۇل ۋىلايەتلىك شۆبە سوت مەھكىمىسى، يەنجى ۋىلايەتلىك شۆبە سوت مەھكىمىسى، ئاقسۇ ۋىلايەتلىك شۆبە سوت مەھكىمىسى، قەشقەر ۋىلايەتلىك شۆبە سوت مەھكىمىسى، يەكەن ۋىلايەتلىك شۆبە سوت مەھكىمىسى، خوتەن ۋىلايەتلىك شۆبە سوت مەھكىمىسى، تارباغاتاي ۋىلايەتلىك شۆبە سوت مەھكىمىسى، ئالتاي ۋىلايەتلىك شۆبە سوت مەھكىمىسى تەسىس قىلىندى. 1955 - يىلىدىن كېيىن، شۆبە سوت مەھكىمىلىرى ئوتتۇرا خەلق سوت

شىنجاڭ ئۆلكىلىك يۇقىرى خەلق سوت مەھكىمىسى ئىدى. 1949 - يىلى 9 - ئايدا شىنجاڭ تىنچ ئازاد بولغاندىن كېيىن، جۇڭگو خەلق ئازادلىق ئارمىيىسى ئارمىيە ۋەكىلى ۋە كادىرىنى ئەۋەتىپ شىنجاڭ ئۆلكىلىك يۇقىرى سوت مەھكىمىسىنى ئۆتكۈزۈۋالدى. 1950 - يىلى 1 - ئاينىڭ 1 - كۈنى شىنجاڭ ئۆلكىلىك خەلق سوت مەھكىمىسى قۇرۇلدى. ئورنى ئۈرۈمچى شەھىرى شەرق شامىلى يولى 51 - نومۇرلۇق قورۇدا. ئۆلكىلىك خەلق ھۆكۈمىتىنىڭ رەئىسى بۇرھان شەھىدى قوشۇمچە مەھكىمە باشلىقى بولدى. 1955 - يىلى 10 - ئاينىڭ 1 - كۈنى شىنجاڭ ئۆلكىلىك خەلق سوت



شىنجاڭ ئۇيغۇر ئاپتونوم رايونلۇق يۇقىرى خەلق سوت مەھكىمىسى

مەھكىمىسى شىنجاڭ ئۇيغۇر ئاپتونوم رايونلۇق يۇقىرى خەلق سوت مەھكىمىسىگە ئۆزگەرتىلدى. مەھكىمە باشلىقى ئاپتونوم رايونلۇق خەلق قۇرۇلتىيىدا سايلىنىدىغان ۋە ۋەزىپىسىدىن قالدۇرۇلىدىغان بولدى. مۇئاۋىن سوت باشلىقى، كوللىگىيە باشلىقى، مۇئاۋىن كوللىگىيە باشلىقى، سوت ھەيئىتىنىڭ ئەزاسى، سوتچى ئاپتونوم رايونلۇق خەلق قۇرۇلتىيى دائىمىي كومىتېتى تەرىپىدىن تەيىنلىنىدىغان ۋە قالدۇرۇلىدىغان بولدى. ئاپتونوم رايونلۇق يۇقىرى خەلق سوت مەھكىمىسىنىڭ سوت خىزمىتى ئالىي خەلق سوت مەھكىمىسىنىڭ نازارەتچىلىكىدە ئېلىپ بېرىلىدۇ. ئۇ ئاپتونوم رايوندىكى ۋىلايەتلىك، ئوبلاستلىق، شەھەرلىك خەلق سوت مەھكىمىلىرىنىڭ سوت خىزمىتىنى نازارەت قىلىش ھوقۇقىغا ئىگە. ئۇنىڭ ۋەزىپىسى قانۇندا بەلگىلەنگەن باشقۇرۇش تەۋەلىكىدىكى 1 - سوت دېلوپىلىرىنى بېجىرىشكە مەسئۇل بولۇش؛ تۆۋەن دەرىجىلىك سوت مەھكىمىلىرى سوت قىلىش ئۈچۈن ئۆتكۈزۈپ بەرگەن 1 - سوت قىلىنىدىغان دېلوپىلارنى قوبۇل قىلىش ھەمدە ئەرز قىلىنغان ۋە ئېتىراز بىلدۈرۈلگەن دېلوپىلارنى قوبۇل قىلىش.

لىدۇ، ئۈچ ئاساسىي قاتلام تۆمۈريول ترانسپورتى سوت مەھكىمىسىگە رەھبەرلىك قىلىدۇ.

جىنايىتى ئىشلار سوت خىزمىتى ھەر دەرىجىلىك خەلق سوت مەھكىمىلىرىنىڭ دۆلەت بىخەتەرلىكىگە خەۋپ يەتكۈزگەن، جامائەت بىخەتەرلىكىگە خەۋپ يەتكۈزگەن دېلوالار ۋە باشقا جىنايىتى ئىشلار دېلولىرىنى سوت قىلىش پائالىيىتى. 1950 - يىلى شىنجاڭ ئۆلكىلىك خەلق سوت مەھكىمىسى (1955 - يىلى ئىشلىتىش) جالڭ ئۇيغۇر ئاپتونوم رايونلۇق يۇقىرى خەلق سوت مەھكىمىسىگە ئۆزگەرتىلدى) دە جىنايىتى ئىشلار سوت كولىگىيىسى تەسىس قىلىندى ھەمدە ئاپتونوم رايوندىكى ھەرقايسى ئاپتونوم ئوبلاست، شەھەر ۋە رايونلىق مەھكىمىلىرى ۋە ھەرقايسى ناھىيە، شەھەر، رايونلاردىكى ئاساسىي قاتلام خەلق سوت مەھكىمىلىرىدە جىنايىتى ئىشلار سوت كولىگىيىسى ئارقا - ئارقىدىن تەسىس قىلىندى. 1950 - يىلىدىن 1985 - يىلىغىچە ئاپتونوم رايون بويىچە ھەر دەرىجىلىك خەلق سوت مەھكىمىلىرى 1 - سوت قىلىپ ئاياغلاشتۇرغان جىنايىتى ئىشلار دېلولىرى 200 مىڭدىن ئاشقان. 1986 - يىلىدىن 1990 - يىلىغىچە بولغان بەش يىل ئىچىدە ھەر دەرىجىلىك خەلق سوت مەھكىمىلىرى 1 - سوت قىلىپ ئاياغلاشتۇرغان جىنايىتى ئىشلار دېلولىرى 40 مىڭ 919 بولۇپ، ھەر يىلى %10.81 كۆپەيگەن. 1991 - يىلى ھەر دەرىجىلىك خەلق سوت مەھكىمىلىرى 1 - سوت قىلىپ ئاياغلاشتۇرغان جىنايىتى ئىشلار دېلولىرى 10 مىڭ 508 بولۇپ، 2000 - يىلىغىچە 118 مىڭ 944 دېلولىرى بېجىرىپ ئاياغلاشتۇرغان بولۇپ، ھەر يىلى ئوتتۇرا ھېساب بىلەن 11894.4 دېلولىرى بېجىرىپ ئاياغلاشتۇرغان.

ھەق تەلەپ سوت خىزمىتى ھەر دەرىجىلىك خەلق سوت مەھكىمىلىرىنىڭ ھەق تەلەپ دېلولىرىنى سوت قىلىش پائالىيىتىدۇر. 1950 - يىلى شىنجاڭ ئۆلكىلىك خەلق سوت مەھكىمىسىدە ھەق تەلەپ سوت كولىگىيىسى تەسىس قىلىندى ھەمدە ۋىلايەتلىك، شەھەرلىك شۆبە سوت مەھكىمىلىرى، ئوتتۇرا خەلق سوت مەھكىمىلىرى، ئاساسىي قاتلام خەلق سوت مەھكىمىلىرىدە ھەق تەلەپ سوت كولىگىيىسى ئىلگىرى - ئاخىرى قۇرۇلدى. ھەق تەلەپ دېلولىرىنىڭ تۈرىنىڭ كۆپىيىشى ۋە سانىنىڭ ئېشىشى دۆلەتنىڭ قانۇنچىلىق قۇرۇلۇشى ۋە ئىقتىساد تەرەققىياتى بىلەن زىچ مۇناسىۋەتلىك. ئاپتونوم رايوندىكى خەلق سوت مەھكىمىلىرى نەچچە يىللاردىن بۇيان 1 - سوتتا ھەق تەلەپ دېلولىرىدىن: 1951 - يىلىدىن 1955 - يىلىغىچە 2825 نى؛ 1956 - يىلىدىن 1960 - يىلىغىچە 11 مىڭ 91 نى؛ 1961 - يىلىدىن 1965 - يىلىغىچە 14 مىڭ 29 نى؛ 1976 - يىلىدىن 1985 - يىلىغىچە 165 مىڭ 7 نى؛

مەھكىمىلىرىگە ئۆزگەرتىلدى. 1985 - يىلى ئاپتونوم رايوننىڭ ۋىلايەت، ئوبلاست، شەھەرلىرىدە ئوتتۇرا خەلق سوت مەھكىمىسىدىن 14 ى تەسىس قىلىندى. ئۇنىڭدىن باشقا شىنجاڭ ئۇيغۇر ئاپتونوم رايونلۇق يۇقىرى خەلق سوت مەھكىمىسى ئىلى قازاق ئاپتونوم ئوبلاستلىق شۆبىسى بار ئىدى. ئوتتۇرا خەلق سوت مەھكىمىسىگە قاراشلىق ئاساسىي قاتلام سوت مەھكىمىلىرى ئۈچۈن ئېيتقاندا، ئوتتۇرا خەلق سوت مەھكىمىلىرى ئاخىرقى سوت مەھكىمىسى بولىدۇ؛ ئاپتونوم رايونلۇق يۇقىرى خەلق سوت مەھكىمىسى ئۈچۈن ئېيتقاندا، ئوتتۇرا خەلق سوت مەھكىمىسى 1 - سوت مەھكىمىسى بولىدۇ.

ئاساسىي قاتلام سوت مەھكىمىلىرى ھەرقايسى ناھىيىلەر (ناھىيە دەرىجىلىك شەھەرلەر، شەھەرگە قاراشلىق رايونلار) دە تەسىس قىلىنغان سوت ئورگىنى. ئاساسىي قاتلام خەلق سوت مەھكىمىلىرى رايون، نوپۇس ۋە دېلو ئەھۋالىغا قارىغان ھەمدە دەۋالار شەقۇچىلارنىڭ دەۋالار قىلىشىغا ئاسان بولۇش ۋە خەلق سوت مەھكىمىلىرىنىڭ دېلوالارنى سوت قىلىشىغا قۇلايلىق بولۇش پىرىنسىپىغا ھۆرمەت قىلغان ئاساستا بىر قانچە خەلق سوتى تەسىس قىلىپ، ئۇلارنى ئاساسىي قاتلام خەلق سوت مەھكىمىلىرىنىڭ ۋاكالىت ئاپپاراتى قىلىدۇ. 1952 - يىلى ئاپتونوم رايون بويىچە 78 ئاساسىي قاتلام سوت مەھكىمىسى ۋە 59 ۋاكالىت خەلق سوتى بار ئىدى. 1958 - يىلى ئاساسىي قاتلام خەلق سوت مەھكىمىسى ۋە ئۇنىڭ ۋاكالىت خەلق سوتى ئايرىم - ئايرىم 92 ۋە 182 گە كۆپەيتىلدى. 2000 - يىلى ئاساسىي قاتلام خەلق سوت مەھكىمىلىرى ۋە ئۇنىڭ ۋاكالىت خەلق سوتى ئايرىم - ئايرىم ھالدا 94 ۋە 183 گە كۆپەيتىلدى. ئۇلارنىڭ ئاساسلىق ۋەزىپىسى تەۋەلىكىدىكى 1 - سوت دېلولىرىنى سوت قىلىشتىن ئىبارەت.

ئۈرۈمچى تۆمۈريول ترانسپورتى ئوتتۇرا خەلق سوت مەھكىمىسى دۆلەتنىڭ تۆمۈريول سىستېمىسىدا تەسىس قىلىنغان، بەلگىلىك دېلوالارنى قاراپ چىقىدىغان سوت ئورگىنى بولۇپ مەخسۇس سوت مەھكىمىسىدۇر. ئۈرۈمچى تۆمۈريول ترانسپورتى ئوتتۇرا خەلق سوت مەھكىمىسى 1981 - يىلى 5 - ئاينىڭ 1 - كۈنى قۇرۇلغان، شۇنىڭ بىلەن بىر ۋاقىتتا ئۈرۈمچى، قۇمۇلدا ئىككى ئاساسىي قاتلام تۆمۈريول ترانسپورتى سوت مەھكىمىسى قۇرۇلدى. شۇنىڭدىن كېيىن ئېھتىياجغا ئاساسەن كورلا تۆمۈريول ترانسپورتى ئوتتۇرا خەلق سوت مەھكىمىسى قۇرۇلدى. ئۈرۈمچى تۆمۈريول ترانسپورتى سوت مەھكىمىسى ئاپتونوم رايونلۇق خەلق سوت مەھكىمىسىنىڭ رەھبەرلىكىنى قوبۇل قىد.

رىي دېلودىن 605 نى سوت قىلىپ ئاياغلاشتۇرۇپ، يىلىغا ئوتتۇرا ھېساب بىلەن 201.67 دېلونى بېجىرىپ ئاياغلاشتۇردى. 1991 - يىلىدىن 1995 - يىلىغىچە ئاپتونوم رايونىمىزدىكى ھەر دەرىجىلىك خەلق سوت مەھكىمىلىرى 2503 دېلونى 1 - سوت قىلىپ ئاياغلاشتۇرۇپ، يىلىغا ئوتتۇرا ھېساب بىلەن 500.6 دېلونى سوت قىلىپ ئاياغلاشتۇردى؛ 1996 - يىلىدىن 2000 - يىلىغىچە ئاپتونوم رايونىمىزدىكى ھەر دەرىجىلىك خەلق سوت مەھكىمىلىرى 3852 مەمۇرىي دېلونى 1 - سوت قىلىپ ئاياغلاشتۇرۇپ يىلىغا ئوتتۇرا ھېساب بىلەن 770.4 دېلونى سوت قىلىپ ئاياغلاشتۇردى.

شىنجاڭ ئۇيغۇر ئاپتونوم رايونلۇق ئەدلىيە

نازارىتى خەلق مۇرەسسە خىزمىتى، قانۇن ساۋاتلىق-رىنى ئومۇملاشتۇرۇش، قانۇننى تەشۋىق قىلىش، ئاد-ۋوكاتلىق، گۇۋاھلىق بېرىش خىزمىتى، ئەمگەك بىلەن ئۆزگەرتىش ۋە ئەمگەك بىلەن تەبىئەتتىكى ئوخشاش ئەدلىيە مەمۇرىي خىزمىتىگە مەسئۇل ئاپپارات. ئورنى ئۈرۈمچى شەھەرلىك خەلق يولى 27 - نومۇرلۇق قورۇدا. 1955 - يىلى 6 - ئايدا شىنجاڭ ئۆلكىلىك ئەدلىيە نازارىتى قۇرۇلغان. شۇ يىلى 10 - ئايدا شىن-جاڭ ئۇيغۇر ئاپتونوم رايونلۇق ئەدلىيە نازارىتى قىلىپ ئۆزگەرتىلگەن. ھەرقايسى ۋىلايەت، ئوبلاست، شەھەر، ناھىيىلەردىمۇ ئارقا - ئارقىدىن ئەدلىيە ئىدارىسى (باشقارمىسى) قۇرۇلغان. 1959 - يىلىنىڭ ئاخىرىدا ئاپتونوم رايونلۇق ئەدلىيە نازارىتى ۋە ھەرقايسى ۋىلا-يەت، ئوبلاست، شەھەر، ناھىيىلەردىكى ئەدلىيە ئىدا-رىلىرى ئەمەلدىن قالدۇرۇلغان. 1979 - يىلى 10 - ئايدا شىنجاڭ ئۇيغۇر ئاپتونوم رايونلۇق ئەدلىيە نازار-تى قايتىدىن قۇرۇلدى. 1982 - يىلى 6 - ئايدا ئەدلىيە مەمۇرىي ئورگانلىرىنىڭ باشقۇرۇشىدىكى خەلق سوت مەھكىمىلىرىنىڭ ئەدلىيە مەمۇرىي خىزمىتى ھەر دەرىجىلىك خەلق سوت مەھكىمىلىرىنىڭ باشقۇرۇشىغا ئۆتكۈزۈپ بېرىلدى. شۇ يىلى 11 - ئايدا ئاپتونوم رايونلۇق ئەدلىيە نازارىتى سوت مەھكىمىسى باشقارمى-سىنى بىكار قىلىپ، خەلق مۇرەسسە خىزمىتى باشقار-مىسىنى قۇردى. 1983 - يىلى 8 - ئاينىڭ 15 - كۈنى شىنجاڭنىڭ ئەمگەك بىلەن ئۆزگەرتىش، ئەمگەك بىلەن تەربىيەلەش خىزمىتى ئاپتونوم رايونلۇق جامائەت خەۋپ-سىزلىكى نازارىتىدىن ئاپتونوم رايونلۇق ئەدلىيە نازا-رىتىنىڭ رەھبەرلىك قىلىشى ۋە باشقۇرۇشىغا ئۆتكۈ-زۈپ بېرىلدى. 1986 - يىلى 4 - ئايدا ۋىلايەت، ئوبلاست، شەھەرلەر قارىسىدىكى ئەمگەك بىلەن تە-ربىيەلەش - باشقۇرۇش ئورۇنلىرى ئاپتونوم رايونلۇق

1986 - يىلىدىن 1990 - يىلىغىچە 194 مىڭ 394 نى؛ 1991 - يىلىدىن 2000 - يىلىغىچە 584 مىڭ 604 نى قوبۇل قىلغان.

ئىقتىسادىي سوت خىزمىتى ھەر دەرىجىلىك

خەلق سوت مەھكىمىلىرىنىڭ ئىقتىساد دېلولىرىنى سوت قىلىش پائالىيىتىدۇر. 1980 - يىلى 3 - ئايدا شىنجاڭ ئۇيغۇر ئاپتونوم رايونلۇق يۇقىرى خەلق سوت مەھكىمىسىدە ئىقتىساد سوت كوللېگىيىسى تەسىس قى-لىندى. شۇنىڭدىن كېيىن ئىلى ئوبلاستلىق شۆبە سوت مەھكىمىسى، ئۈرۈمچى شەھىرى ۋە قەشقەر ۋىلايىتى قاتارلىق جايلاردىكى ئوتتۇرا خەلق سوت مەھكىمىلىرىدە ئىقتىسادىي سوت كوللېگىيىسى ئارقا - ئارقىدىن قۇ-رۇلدى. 1983 - يىلى 9 - ئايدىن كېيىن، ئاپتونوم رايوندىكى باشقا ئوتتۇرا خەلق سوت مەھكىمىلىرىدە ۋە ھەرقايسى ئاساسىي قاتلام خەلق سوت مەھكىمىلىرىدە ئىقتىسادىي سوت كوللېگىيىلىرى قۇرۇلدى. ئاپتونوم رايوندىكى ھەر دەرىجىلىك خەلق سوت مەھكىمىلىرى يىللاردىن بۇيان 1 - سوتتا ئىقتىسادىي ماجىرا دېلوسى-دىن: 1980 - يىلىدىن 1985 - يىلىغىچە 9955 نى سوت قىلىپ ئاياغلاشتۇرۇپ، ئوتتۇرا ھېساب بىلەن يىلىغا 1659.2 نى سوت قىلىپ ئاياغلاشتۇرغان؛ 1986 - يىلىدىن 1990 - يىلىغىچە 52 مىڭ 209 نى سوت قىلىپ ئاياغلاشتۇرۇپ، ئوتتۇرا ھېساب بىلەن يىلىغا 10 مىڭ 441.8 نى سوت قىلىپ ئاياغلاشتۇر-غان؛ 1991 - يىلىدىن 2000 - يىلىغىچە 214 مىڭ 482 نى سوت قىلىپ ئاياغلاشتۇرۇپ، ئوتتۇرا ھېساب بىلەن يىلىغا 21 مىڭ 448.2 نى سوت قىلىپ ئاياغلا-شتۇرغان.

مەمۇرىي سوت خىزمىتى ھەر دەرىجىلىك

خەلق سوت مەھكىمىلىرىنىڭ مەمۇرىي دېلولىرىنى سوت قىلىش پائالىيىتىدۇر. 1993 - يىلى شىنجاڭ ئۇيغۇر ئاپتونوم رايونلۇق يۇقىرى خەلق سوت مەھكىمىسىدە مەمۇرىي سوت كوللېگىيىسى تەسىس قىلىندى. ئارقى-دىنلا ئاپتونوم رايوندىكى قىسمەن ئوتتۇرا خەلق سوت مەھكىمىلىرىدىمۇ مەمۇرىي سوت كوللېگىيىسى ئارقا - ئارقىدىن قۇرۇلدى. 1990 - يىلى 10 - ئاينىڭ 1 - كۈنى «جۇڭخۇا خەلق جۇمھۇرىيىتىنىڭ مەمۇرىي دەۋا قانۇنى» يولغا قويۇلۇپ ئۇزاق ئۆتمەيلا، ئاپتونوم رايونىمىزدىكى ھەر دەرىجىلىك خەلق سوت مەھكىمىلى-رىدە مەمۇرىي سوت كوللېگىيىسى ئارقا - ئارقىدىن قۇرۇلدى. 1982 - يىلىدىن 1985 - يىلىغىچە ئاپتو-نوم رايونىمىزدىكى ھەر دەرىجىلىك خەلق سوت مەھكى-مىلىرى مەمۇرىي دېلودىن 570 نى بېجىرىپ، يىلىغا ئوتتۇرا ھېساب بىلەن 142 دېلو بېجىردى، 1988 - يىلىدىن 1990 - يىلىغىچە ئاپتونوم رايونىمىزدىكى ھەر دەرىجىلىك خەلق سوت مەھكىمىلىرى 1 - سوت مەمۇ-

ئەدلىيە نازارىتىنىڭ بىر تۇتاش رەھبەرلىك قىلىشى ۋە باشقۇرۇشىغا ئۆتكۈزۈپ بېرىلدى. 1980 - يىلى 7 - ئاينىڭ 21 - كۈنىدىن باشلاپ ئاپتونوم رايونىمىزنىڭ ۋىلايەت، ئوبلاست، شەھەر، ناھىيىلىرىدە ئىككى دەرىجىلىك ئەدلىيە مەمۇرىي ئورگانلىرى تېز قۇرۇلۇپ مۇكەممەلەشتۈرۈلدى. 2000 - يىلىنىڭ ئاخىرىغىچە ئاپتونوم رايونىمىزدا ۋىلايەتلىك، ئوبلاستلىق، شەھەرلىك ئەدلىيە ئىدارىسىدىن 16 سى، ناھىيىلىك (نا-ھىيە دەرىجىلىك شەھەرلىك، شەھەرگە قاراشلىق رايون-لىق) ئەدلىيە ئىدارىسىدىن 97 سى، يېزا - بازارلىق، مەھەللە ئىش بېجىرىش باشقارمىلىرى ئەدلىيە ئورنىدىن 860 ى قۇرۇلدى، ئاساسىي قاتلام ئەدلىيە ياردەمچىسىدىن 1349 ى بار بولدى.

شىنجاڭ ئۇيغۇر ئاپتونوم رايونلۇق ئەدلىيە نازارىتى تۈرمە باشقۇرۇش ئىدارىسى مەخسۇس ئەمگەك بىلەن ئۆزگەرتىش ۋە تۈرمە خىزمىتىنى باشقۇرىدىغان ئاپپارات. ئۇنىڭ ئاساسى ئاپتونوم رايونلۇق ئەمگەك بىلەن ئۆزگەرتىش ئىدارىسى ئىدى. 1951 - يىلى شىنجاڭ ئۆلكىلىك جامائەت خەۋپسىزلىكى نازارىتىدە ئەمگەك بىلەن ئۆزگەرتىش بۆلۈمى تەسىس قىلىندى. 1955 - يىلى 10 - ئايدا جامائەت خەۋپسىزلىكى نازارىتىدە ئەمگەك بىلەن ئۆزگەرتىش باشقارمىسى تەسىس قىلىندى. 1960 - يىلى 12 - ئايدا ئاپتونوم رايونلۇق جامائەت خەۋپسىزلىكى نازارىتى ئەمگەك بىلەن ئۆزگەرتىش خىزمىتى باشقۇرۇش ئىدارىسى (ناھىيە-باشقارما دەرىجىلىك) قۇرۇلۇپ، شىنجاڭنىڭ ئەمگەك بىلەن ئۆزگەرتىش خىزمىتىگە بىر تۇتاش رەھبەرلىك قىلدى ۋە ئۇنى باشقۇردى. 1983 - يىلى 8 - ئاينىڭ 15 - كۈنى جامائەت خەۋپسىزلىكى نازارىتى ئاپتونوم رايونلۇق ئەمگەك بىلەن ئۆزگەرتىش ئىدارىسىنى ئەدلىيە نازارىتىنىڭ رەھبەرلىك قىلىشى ۋە باشقۇرۇشىغا ئۆتكۈزۈپ بەردى ھەمدە دەرىجىسى ئىككىنچى دەرىجىلىك ئىدارىگە ئۆستۈرۈلدى. 1994 - يىلى 11 - ئايدا ئاپتونوم رايونلۇق ئەمگەك بىلەن ئۆزگەرتىش ئىدارىسىنىڭ نامى تۈرمە باشقۇرۇش ئىدارىسىگە ئۆزگەرتىلدى. 2000 - يىلىنىڭ ئاخىرىغىچە 30 ئورۇن تۈرمە باشقۇرۇش ئىدارىسىگە قارايدىغان بولدى، بۇنىڭدىكى 24 ئورۇن جىنايەتچىلەرنى قامايدىغان ئورۇن ئىدى.

ئەدلىيە نازارىتى ئەمگەك بىلەن تەربىيەلەش خىزمىتىنى باشقۇرۇش ئىدارىسى مەخسۇس ئەمگەك بىلەن تەربىيەلەش خىزمىتىگە مەسئۇل ئاپپارات. شىنجاڭ ئۇيغۇر ئاپتونوم رايونلۇق ئەمگەك بىلەن تەربىيەلەش خىزمىتى 1957 - يىلى يولغا قويۇلغان، ئەمگەك بىلەن تەربىيەلەش مۇددىتى بىر يىلدىن ئۈچ يىلغىچە بولۇپ، زۆرۈر تېپىلغاندا بىر يىل ئۇزارتىشقا بولىدۇ. 1982 - يىلى 6 - ئاينىڭ 7 - كۈنى ئاپتونوم رايونلۇق ئەمگەك بىلەن تەربىيەلەش - باشقۇرۇش كومىتېتى قۇرۇلدى. كېيىن ۋىلايەت، ئوبلاست، شەھەرلەردە مۇناسىپ ھالدا ئەمگەك بىلەن تەربىيەلەش - باشقۇرۇش كومىتېتلىرى تەسىس قىلىندى. 1984 - يىلى 3 - ئايدا ئاپتونوم رايونلۇق ئەدلىيە نازارىتى ئەمگەك بىلەن تەربىيەلەش خىزمىتىنى باشقۇرۇش باشقارمىسىنى رەسمىي تەسىس قىلدى، ئاپتونوم رايونىمىزنىڭ ئەمگەك بىلەن تەربىيەلەش خىزمىتىگە مەسئۇل قىلدى. ۋىلايەتلىك، ئوبلاستلىق، شەھەرلىك ئەمگەك بىلەن تەربىيەلەش - باشقۇرۇش ئورۇنلىرى ھەم ۋىلايەتلىك، ئوبلاستلىق، شەھەرلىك ئەدلىيە ئىدارىلىرىنىڭ فونكىسىيىلىك ئاپپاراتى، ھەم ئاپتونوم رايونلۇق ئەدلىيە نازارىتى ئەمگەك بىلەن تەربىيەلەش خىزمىتىنى باشقۇرۇش باشقارمىسىنىڭ ۋاكا-لەت ئاپپاراتى بولۇپ، ئۆز رايونىدىكى ئەمگەك بىلەن تەربىيەلەش - باشقۇرۇش ئورنىنىڭ خىزمىتىگە يېتەكچىلىك قىلىش ۋە ئۇنى تەكشۈرۈشكە مەسئۇل. 1992 - يىلى 5 - ئاينىڭ 11 - كۈنى ئاپتونوم رايونلۇق ئەدلىيە نازارىتى ئەمگەك بىلەن تەربىيەلەش خىزمىتىنى باشقۇرۇش ئىدارىسى قۇرۇلدى، ئۇ ھازىر 10 ئەمگەك بىلەن تەربىيەلەش باشقۇرۇش ئورنىغا رەھبەرلىك قىلىدۇ ۋە ئۇنى باشقۇرىدۇ.

ئەمگەك بىلەن تەربىيەلەش - باشقۇرۇش ئورنى مەخسۇس ئەمگەك بىلەن تەربىيەلەش خىزمىتىگە مەسئۇل قىلدى. ۋىلايەتلىك، ئوبلاستلىق، شەھەرلىك ئەمگەك بىلەن تەربىيەلەش - باشقۇرۇش ئورۇنلىرى ھەم ۋىلايەتلىك، ئوبلاستلىق، شەھەرلىك ئەدلىيە ئىدارىلىرىنىڭ فونكىسىيىلىك ئاپپاراتى، ھەم ئاپتونوم رايونلۇق ئەدلىيە نازارىتى ئەمگەك بىلەن تەربىيەلەش خىزمىتىنى باشقۇرۇش باشقارمىسىنىڭ ۋاكا-لەت ئاپپاراتى بولۇپ، ئۆز رايونىدىكى ئەمگەك بىلەن تەربىيەلەش - باشقۇرۇش ئورنىنىڭ خىزمىتىگە يېتەكچىلىك قىلىش ۋە ئۇنى تەكشۈرۈشكە مەسئۇل. 1992 - يىلى 5 - ئاينىڭ 11 - كۈنى ئاپتونوم رايونلۇق ئەدلىيە نازارىتى ئەمگەك بىلەن تەربىيەلەش خىزمىتىنى باشقۇرۇش ئىدارىسى قۇرۇلدى، ئۇ ھازىر 10 ئەمگەك بىلەن تەربىيەلەش باشقۇرۇش ئورنىغا رەھبەرلىك قىلىدۇ ۋە ئۇنى باشقۇرىدۇ.

شىنجاڭ ئۇيغۇر ئاپتونوم رايونلۇق ئەدلىيە

خەلق مۇرەسسە ھەيئىتى مەخسۇس خەلق ئىم- چىدىكى ماجىرالارنى مۇرەسسە قىلىپ ھەل قىلىدىغان تەشكىلات. شىنجاڭدا خەلق مۇرەسسە تۈزۈمى 1953 - يىلىدىن باشلاپ يولغا قويۇلغان. شۇ يىلى 5- ئايدا شىنجاڭ ئۆلكىلىك خەلق ھۆكۈمىتى «رايون، يېزىلاردا مۇرەسسە تەشكىلاتى قۇرۇش ۋە خەلق ئىچىدە مۇرەسسە خىزمىتىنى قانات يايدۇرۇش توغرىسىدا يول- يورۇق» نى ئېلان قىلىپ، «يېزىلاردا مۇرەسسە ھەيئەت- تى تەسىس قىلىش، شەھەرلەردە مەھەللىلەرنى بىرلىك قىلىپ مۇرەسسە ھەيئىتى تەسىس قىلىش» نى تەلەپ قىلدى. 1955 - يىلىغا كەلگەندە شىنجاڭ بويىچە نۇر- غۇن جايلاردا خەلق مۇرەسسە ھەيئىتى قۇرۇلدى. 1979- يىلى 10 - ئايدا ئەدلىيە مەمۇرىي ئورگانلىرى قايتىدىن ئەسلىگە كەلتۈرۈلگەندىن كېيىن، ھەر دەرد- جىلىك ئەدلىيە مەمۇرىي ئورگانلىرىدا مۇرەسسە خىزمىتىگە مەسئۇل فۇنكسىيەلىك تارماق تەسىس قىلىندى ھەمدە يېزا - بازارلىق خەلق ھۆكۈمىتى، مەھەللى ئىش بېجىرىش باشقارمىسى ۋە ئىشلەپچىقىرىش - قۇرۇلۇش بىڭتۇەنى تۈەن - مەيدانلىرىدا ئەدلىيە ياردەمچىلىرى پەيدىنپەي سەپلەندى. 2000 - يىلىنىڭ ئاخىرىغىچە ئاپتونوم رايوندا (ئىشلەپچىقىرىش - قۇرۇلۇش بىڭتۇ- ۋەنىمۇ بۇنىڭ ئىچىدە) 22 مىڭ 416 خەلق مۇرەسسە ھەيئىتى بار بولدى (مۇرەسسە خادىمى 89 مىڭ 69)، بۇنىڭ ئىچىدە كەنت ئاھالە كومىتېتى مۇرەسسە ھەيئىتى 12 مىڭ 395، ئاھالىلەر كومىتېتى مۇرەسسە ھەيئىتى 2204، زاۋۇت، كان - كارخانا مۇرەسسە ھەيئىتى 4776، بىرلەشمە مۇرەسسە ھەيئىتى 327، بازار مۇرەسسە ھەيئىتى 129، كۆچمە نوپۇس توپلىم- شىپ ئولتۇراقلاشقان رايونلاردىكى مۇرەسسە ھەيئىتى 46، باشقا مۇرەسسە ھەيئىتى 2539 بولدى. ئۇنىڭدىن باشقا ئاپتونوم رايونىمىز بويىچە 2390 كارخانىدا مۇ- رەسسە تەشكىلى تەسىس قىلىنىپ، ئۇنىڭغا 6199 خا- دىم سەپلەندى؛ يەنە 2009 كارخانا مەخسۇس خەلق مۇرەسسە كادىرىدىن 3045 نى تەيىنلىدى. 2000 - يىلى ئاپتونوم رايونىمىز بويىچە ھەر خىل مۇرەسسە تەش- كىلاتلىرى خەلق ئىچىدىكى ھەر خىل ماجىرادىن 87 مىڭ 559 نى مۇرەسسە قىلىپ، 82 مىڭنى ھەل قىل- دى، مۇۋەپپەقىيەت قازىنىش نىسبىتى %65. 93 بولدى. خەلق ئىچىدىكى ماجىرالارنى رەتكە تۇرغۇزۇپ تەكشۈرۈپ تۈزەش خىزمىتىدە ھەرقايسى ناھىيە، شە- ھەر، رايون (ئىشلەپچىقىرىش - قۇرۇلۇش بىڭتۇەنىدە- كى ھەرقايسى شى، تۈەن) لاردا ماجىرالارنى رەتكە تۈر-

خىزمىتىنى باشقۇرۇش ئىدارىسى ئۈرۈمچى، سانجى، شىخۇ، تۇرپان، بورتالا، غۇلجا، قۇمۇل، ئاقسۇ، قەش- قەرلەردىكى ئەمگەك بىلەن تەربىيەلەش - باشقۇرۇش ئورۇنلىرىنى باشقۇرۇپ كەلدى. 1999 - يىلى 5 - ئايدا غەربىي پىچەنلىك زەھەر تاشلاقتۇرۇش - ئەمگەك بىلەن تەربىيەلەش ئورنى قۇرۇلۇپ، زەھەر چەككەنلەر- نى مەجبۇرىي زەھەر تاشلاقتۇردى. ئەمگەك بىلەن تەربى- يەلەش - باشقۇرۇش ئورنى ئەمگەك بىلەن تەربىيەلىنىد- ىغانلارغا «تەربىيە بېرىش، تەسىرلەندۈرۈش ۋە قۇتقۇ- زۇۋۇلۇش» فاڭجېنىنى يولغا قويدى.

ئۆسمۈرلەرنى باشقۇرۇپ تەربىيەلەش ئورنى ئۆسمۈر جىنايەتچىلەرنى مەخسۇس باشقۇرۇپ تەربىيە- لەيدىغان ئورۇن. ئۆسمۈرلەرنى باشقۇرۇپ تەربىيەلەش ئورنى يېڭى قۇرۇلغاندا ئۆسمۈر جىنايەتچىلەرنى باشقۇ- رۇپ تەربىيەلەش ئورنى دەپ ئاتالغان. 1986 - يىلى 1 - ئاينىڭ 7 - كۈنى ئۆسمۈرلەرنى باشقۇرۇپ تەربى- يەلەش ئورنى قىلىپ ئۆزگەرتىلدى. ئۆسمۈرلەرنى باشقۇرۇپ تەربىيەلەش ئورنى 14 ياشقا توشقان، 18 ياشقا توشمىغان ئۆسمۈر جىنايەتچىلەر ۋە ھۆكۈمەت يى- غىۋىلىپ تەربىيەلەيدىغان جىنايەت ئۆتكۈزگەن ئۆسمۈر- لەرنى (قىسقارتىپ ئۆسمۈرلەرنى تەربىيەلەش دەپ ئا- تالدى) مەجبۇرىي تەربىيەلەپ ئۆزگەرتىدىغان ئورگان، شۇنداقلا ئادەمنى قۇتۇلدۇرۇۋالدىغان، ئۆزگەرتىدىغان پەۋقۇلئاددە مەكتەپ. ئۆسمۈرلەرنى باشقۇرۇپ تەربىيە- لەش ئورنى «تەربىيەلەپ ئۆزگەرتىشنى ئاساس، يېنىك ئەمگەك قىلىشنى قوشۇمچە قىلىش» فاڭجېنىنى ئەست- ىدىل ئىجرا قىلىپ، يېرىم كۈن ئوقۇپ، يېرىم كۈن ئەمگەك قىلىش تۈزۈمىنى يولغا قويغان. ئۈرۈمچى، قەشقەر، غۇلجىدا ئۆسمۈرلەرنى باشقۇرۇپ تەربىيەلەش ئورنى تەسىس قىلىنغان. 18 ياشقا توشقان، قالغان مۇددىتى ئىككى يىلدىن ئېشىپ كەتكەن جىنايەتچىلەر ئۆزگەرتىش ئۈچۈن تۈرمىگە ئەۋەتىلىدۇ. ئۈرۈمچى ئۆسمۈرلەرنى باشقۇرۇپ تەربىيەلەش ئورنى 1957 - يىلى قۇرۇلغان، 1985 - يىلى 7 - ئايدا ئىختىساسلىق- لارنى تەربىيەلەش مەكتىپى قىلىپ ئۆزگەرتىلدى. ئى- لمى ئۆسمۈرلەرنى باشقۇرۇپ تەربىيەلەش ئورنى 1952- يىلى قۇرۇلۇپ، 1987 - يىلى ئىختىساسلىقلارنى تە- ربىيەلەش مەكتىپى قىلىپ ئۆزگەرتىلدى. قەشقەر ئۆس- مۈرلەرنى باشقۇرۇپ تەربىيەلەش ئورنى 1957 - يىلى قۇرۇلۇپ، 1987 - يىلى ئىختىساسلىقلارنى تەربىيە- لەش مەكتىپى قىلىپ ئۆزگەرتىلدى.

سىدىن ئادۋوكاتلىق ئورنىغا ئۆزگەرتىلدى. 2000 - يىلىنىڭ ئاخىرىغىچە شىنجاڭ بويىچە ئادۋوكاتلىق ئورنىدىن 219 ى بارلىققا كەلدى، بۇنىڭ ئىچىدە «دۆلەت» ئادۋوكاتلىق ئورنى 158 (ئۆزى كىرىم قىلىپ، ئۆزى چىقىم قىلىدىغان ئورۇن 108، تولۇق خىراجەتلىك ئورۇن 41، كېمى تولۇقلىنىدىغان ئورۇن توققۇز)، ھەمكارلىق تۈزۈمىدىكى ئادۋوكاتلىق ئورنى تۆت، شېرىكچىلىك تۈزۈمىدىكى ئادۋوكاتلىق ئورنى 57؛ جەمئىي 1817 ئادۋوكات بار بولدى، بۇنىڭ ئىچىدە كەسپىي ئادۋوكات 1371، قوشۇمچە ئادۋوكات 244، تەكلىپلىك ئادۋوكات 202.

جامائەت گۇۋاھلىقى ئورنى جامائەت گۇۋاھچىسىنى جەمئىيەتتىكى ھەر ساھە ئۈچۈن جامائەت گۇۋاھلىقى مۇلازىمىتى قىلىشقا تەشكىللەيدىغان ۋە ئۇلارنى باشقۇرىدىغان ئورۇن. جامائەت گۇۋاھلىقى دۆلەت دۈلەتكە ۋاكالىتەن ئىسپانلاش پائالىيىتى ئېلىپ بېرىش ئۈچۈن مەخسۇس تەسىس قىلغان جامائەت گۇۋاھلىقى ئورگىنىنى كۆرسىتىدۇ. 1955 - يىلى شىنجاڭ ئۆلكىلىك ئەدلىيە نازارىتى قۇرۇلغاندىن كېيىن، جامائەت گۇۋاھلىقى تۈزۈمىنى نۇقتىلىق، بېدىئىيە يولغا قويدى. 1959 - يىلىدىن كېيىنكى 20 يىلدا ئاپتونوم رايونىمىزدا ئاپتونوم رايونلۇق خەلق سوت مەھكىمىسى خەلقئارالىق ئادەت بۇزۇمىدىن چەت ئەلگە چېتىلىدىغان جامائەت گۇۋاھلىقى توغرىسىدىكى ئايرىم خەت - ئالاقە چىقارغاندىن باشقا، باشقا جايلارنىڭ جامائەت گۇۋاھلىقى خىزمىتى ئەمەلىيەتتە توختاپ قالغان. 1979 - يىلى 10 - ئايدا شىنجاڭ ئۇيغۇر ئاپتونوم رايونلۇق ئەدلىيە نازارىتى قايتا قۇرۇلغاندىن كېيىن، 1982 - يىلىنىڭ ئاخىرىغىچە ئاپتونوم رايونىمىزدا 85 جامائەت گۇۋاھلىقى ئورنى تەسىس قىلىنىپ، ھەر بىر ناھىيىدە (ناھىيە دەرىجىلىك شەھەرلەردە) بىردىن جامائەت گۇۋاھلىقى ئورنى بولۇش ئاساسىي جەھەتتىن ئىشقا ئاشۇرۇلدى. 1987 - يىلى شىنجاڭ ئىشلەپچىقىرىش - قۇرۇلۇش بىڭتۇەنىنىڭ 24 بوز يەر ئۆزلەشتۈرۈش رايونىدا جامائەت گۇۋاھلىقى ئورنى قۇرۇلدى. شۇنىڭ بىلەن بىر ۋاقىتتا، ھەرقايسى ۋىلايەتلىك، ئوبلاستلىق، شەھەرلىك ئەدلىيە باشقارمىلىرى (ئىدارە) دا جامائەت گۇۋاھلىقى خىزمىتى باشقۇرۇش بۆلۈمى قۇرۇلدى. 2000 - يىلىنىڭ ئاخىرىغىچە شىنجاڭ بويىچە جامائەت گۇۋاھلىقى ئورنىدىن 128 ى، جامائەت گۇۋاھچىسىدىن 358 ى بارلىققا كەلدى.

غۇزۇپ تەكشۈرۈش خىزمىتى 525 قېتىم ئېلىپ بېرىلىپ، مەخسۇس تۈزەش تۈرىدىكى 1585 ماجىرا ھەل قىلىندى، 704 جىنايەت يىپ ئۇچى پاش قىلىنىپ، 425 دېلو سىياسىي - قانۇن ئورگانلىرىنىڭ بىر تەرەپ قىلىشىغا ئۆتكۈزۈپ بېرىلدى. 2000 - يىلى ئاپتونوم رايونىمىز بويىچە 6947 خەلق مۇرەسسە ھەيئىتى تەرىپىگە سېلىندى، 53 مىڭ 38 مۇرەسسە خادىمى تەرىپى يىلەندى، بۇنىڭ بىلەن ئاپتونوم رايونىمىزدا بىرىنچى تۈردىكى مۇرەسسە ھەيئىتىدىن 12 مىڭ 175 ى، ئىككىنچى تۈردىكى مۇرەسسە ھەيئىتىدىن 7961 ى، ئۈچىنچى تۈردىكى مۇرەسسە ھەيئىتىدىن 2251 ى بارلىققا كەلدى. ئاپتونوم رايونىمىز بويىچە ھەر دەرىجىلىك پارتكوم، خەلق ھۆكۈمەتلىرى ۋە ئەدلىيە مەمۇرىي ئەدلىيە مەمۇرىي ئورگانلىرىدىن خەلق مۇرەسسە خىزمىتىگە تۆھپە قوشقان 1631 ئىلغار كوللېكتىپ ۋە 2528 ئىلغار شەخس تەقدىرلەندى.

ئادۋوكاتلىق ئورنى ئادۋوكاتلارنى جەمئىيەتتىكى ھەر ساھە ئۈچۈن قانۇن مۇلازىمىتى قىلىشقا تەشكىللەيدىغان ۋە ئۇلارنى باشقۇرىدىغان ئورۇن. 1954 - يىلى شىنجاڭ ئۆلكىسىدە ئادۋوكاتلار تۈزۈمى يولغا قويۇلدى. 1956 - يىلى 10 - ئاينىڭ 8 - كۈنى ئۈرۈمچى شەھەرلىك قانۇندىن مەسلىھەت بېرىش باشقارمىسى قۇرۇلدى. 1959 - يىلى 6 - ئايدا جايلاردىكى قانۇندىن مەسلىھەت بېرىش باشقارمىلىرى پۈتۈنلەي بىكار قىلىندى. ئادۋوكاتلىق تۈزۈمى ئەسلىگە كەلتۈرۈلگەندىن كېيىن، 1982 - يىلى 3 - ئايدا ئاپتونوم



ئاپتونوم رايون مۇنەۋۋەر ئادۋوكاتلارنى تەقدىرلىمەكتە 80% رايونىمىزدا تىن يۇقىرى ناھىيە (ناھىيە دەرىجىلىك شەھەر) دە قانۇندىن مەسلىھەت بېرىش باشقارمىسى قۇرۇلدى. 1984 - يىلىدىن باشلاپ ئادۋوكاتلىق ئاپپاراتلىرىنىڭ نامى قانۇندىن مەسلىھەت بېرىش باشقارمىسى.

قانۇننى ئومۇملاشتۇرۇش رەھبەرلىك گۇرۇپپىسى قۇرۇلدى. شۇنىڭ بىلەن بىر ۋاقىتتا، ئاپتونوم رايونىمىزنىڭ ۋىلايەت، ئوبلاست، شەھەر، ناھىيە ۋە چوڭ، ئوتتۇرا تىپتىكى كارخانا، كەسپىي ئورۇنلىرىدا، ئىشلەپچىقىرىش - قۇرۇلۇش بىڭتۇەنى ۋە ئۇنىڭغا قاراشلىق شى، تۈەن مەيدانلىرىدا قانۇننى ئومۇملاشتۇرۇش رەھبەرلىك گۇرۇپپىلىرى ۋە ئۇنىڭ ئىش بېجىرىش ئاپپاراتلىرى بىرىنىڭ كەينىدىن بىرى قۇرۇلدى. 1999 - يىلى 12 - ئايدا ئاپتونوم رايونلۇق قانۇننى ئومۇملاشتۇرۇش رەھبەرلىك گۇرۇپپىسى ئاپتونوم رايونلۇق قانۇننى يوللۇق رايونىمىزنى قانۇن بىلەن تۈزەش رەھبەرلىك گۇرۇپپىسىغا ئۆزگەرتىلدى. ئاپتونوم رايونلۇق قانۇننى ئومۇملاشتۇرۇش (رايوننى قانۇن بىلەن تۈزەش) رەھبەرلىك گۇرۇپپىسى پۇقرالارغا قانۇننى ئومۇملاشتۇرۇش تەشۋىقاتى ئېلىپ بېرىش پائالىيىتى توغرىسىدا ئۈچ بەش يىللىق قانۇننى ئومۇملاشتۇرۇش پىلانى تۈزۈپ چىقتى. ئالدىنقى ئىككى بەش يىللىق قانۇننى ئومۇملاشتۇرۇش پىلانى ئورۇندىلىپ بولدى ھەمدە خېلى ياخشى ئۈنۈم ھاسىل قىلدى؛ ئۈچىنچى بەش يىللىق قانۇننى ئومۇملاشتۇرۇش پىلانى يولغا قويۇلۇۋاتىدۇ، رايوننى قانۇن بىلەن تۈزەش رەھبەرلىك گۇرۇپپىسى ئىشخانىسى ئاپتونوم رايونلۇق ئەدلىيە نازارىتى ئىچىدە.

شىنجاڭنىڭ مەمۇرىي تۈزۈلۈشى 1949 - يىلى 9 - ئاينىڭ 25 - كۈنى شىنجاڭ تىنچلىق بىلەن ئازاد قىلىنغاندىن كېيىن، شىنجاڭ ئۆلكىلىك خەلق ھۆكۈمىتى كونا ھاكىمىيەتنى ئۆتكۈزۈۋالغاندا، شىنجاڭ ئۆلكىسىدە دىخۇا، ئىلى، تارباغاتاي، ئالتاي، قۇمۇل، يەنچى، ئاقسۇ، قەشقەر، يەكەن، خوتەندىن ئىبارەت 10 ۋىلايەت، 78 ناھىيە، ئىككى يېرىم ناھىيە بار ئىدى. 1955 - يىلى 10 - ئاينىڭ 1 - كۈنى شىنجاڭ ئۇيغۇر ئاپتونوم رايونى قۇرۇلغاندىن كېيىن قارىمىقىدا ئالتە ۋىلايەت، تۆت ئاپتونوم ئوبلاست، بىر مەركىزىي ناھىيە، 76 ناھىيە، بەش شەھەرگە قاراشلىق رايون بارلىققا كەلدى. 1997 - يىلىنىڭ ئاخىرىغا كەلگەندە شىنجاڭ ئۇيغۇر ئاپتونوم رايونىنىڭ قارىمىقىدا بەش ئاپتونوم ئوبلاست، سەككىز ۋىلايەت، ئىككى ۋىلايەت دەرىجىلىك شەھەر، 62 ناھىيە، 17 ناھىيە دەرىجىلىك شەھەر، ئالتە ئاپتونوم ناھىيە، 11 شەھەرگە قاراشلىق رايون، 630 يېزا، 42 مىللىي يېزا، 177 بازار بارلىققا كەلدى (تەپسىلاتىنى شىنجاڭ ئۇيغۇر ئاپتونوم رايونىنىڭ مەمۇرىي تۈزۈلۈشى 1 - جەدۋىلىدىن كۆرۈڭ).

ئاساسىي قانۇن مۇلازىمىتى يېزا - بازار ۋە شەھەر مەھەللىلىرىدە دېھقان (چارۋىچى) لار ۋە ئاھالىلىرىگە قانۇن ياردىمى بېرىدىغان پائالىيەت. دۆلەتتىمىزدە ئىسلاھات ئېلىپ بېرىلغان، ئىشك ئېچىۋېتىلگەندىن بۇيان، بولۇپمۇ سوتسىيالىستىك بازار ئىشلىكى تۈزۈلمىسى ئورنىتىلغاندىن بۇيان، قانۇن مۇلازىمىتى تەلپ قىلىدىغان پۇقرالار ۋە تەشكىلاتلار بارغانسېرى كۆپىيىپ، سانى ئانچە كۆپ بولمىغان ئادۋوكاتلار يېتىشمەي قالدى، شۇنىڭ بىلەن يېزا - بازار، شەھەر مەھەللىلىرىدە قانۇنچىلىق ئورنى بارلىققا كېلىشكە باشلىدى. 1987 - يىلى 5 - ئايدا ئەدلىيە مىنىستىرلىقى تۈزگەن «يېزا - بازارلىق قانۇن مۇلازىمىتى ئورنى توغرىسىدىكى ۋاقىتلىق بەلگىلىمە» دە: «شەھەر مەھەللىلىرىدىكى قانۇن مۇلازىمەت ئورۇنلىرى مۇشۇ بەلگىلىمە بويىچە ئىخرا قىلىنۇن» دەپ بەلگىلەندى. 1994 - يىلى 11 - ئايدا ئەدلىيە مىنىستىرلىقى يېزا - بازارلاردىكى قانۇنچىلىق ئورۇنلىرى، مەھەللىلىرىدىكى قانۇن مۇلازىمىتى ئورۇنلىرىنى ئومۇملاشتۇرۇپ ئاساسىي قانۇن مۇلازىمىتى ئورنى دەپ ئاتاشنى بېكىتتى. كېيىن قانۇنچىلىق ئورنى دەپ ئۆزگەرتىلدى. 2000 - يىلىنىڭ ئاخىرىغىچە ئاپتونوم رايونىمىزدا ئاساسىي قانۇن مۇلازىمىتى ئورنىدىن 836 سى، قانۇن خىزمەتچىسىدىن 2866 سى بارلىققا كەلدى.

قانۇن ساۋاتلىرىنى ئومۇملاشتۇرۇش تەربىيىسى ھەر مىللەت پۇقرالىرىغا قانۇن بىلىملىرىنى ئومۇملاشتۇرۇپ، قانۇن ئېڭىنى ئاشۇرۇپ، قانۇنغا بويسۇنۇش ئاڭلىقلىقىنى ئۆستۈرىدىغان پائالىيەت. 1985 - يىلى 11 - ئايدا ئاپتونوم رايونىمىزدا 1 - قېتىملىق قانۇن - تۈزۈمنى تەشۋىق قىلىش - تەربىيەلەش خىزمەت يىغىنى ئېچىلىپ، ئاپتونوم رايونلۇق



قانۇن ساۋاتلىرىنى ئومۇملاشتۇرۇش تەربىيىسى ماتېرىياللىرىنى تارقىتىش

شىنجاڭ ئۇيغۇر ئاپتونوم رايونىنىڭ مەمۇرىي تۈزۈلۈشى جەدۋىلى

(بۇ بەش ئاپتونوم ئوبلاست، ئىككى ۋىلايەت دەرىجىلىك شەھەر، سەككىز ۋىلايەت، 62 ناھىيە، ئالتە ئاپتونوم ناھىيە، 17 ناھىيە دەرىجىلىك بازار، 11 شەھەرگە قاراشلىق رايون، 621 يېزا، 42 مىللىي يېزا، 194 بازارنى ئۆز ئىچىگە ئالىدۇ)

يېزا - بازار سانى		ناھىيە، ئاپتونوم ناھىيە، ناھىيە دەرىجىلىك بازار، شەھەرگە قاراشلىق رايون ناملىرى	ئوبلاست، شەھەر، ۋىلايەت نامى
يېزا	بازار		
2	19	تىيانشان رايونى، سايۇاغ رايونى، ئۇدۇنخابا رايونى، شىنگو رايونى، يېڭىشەھەر رايونى، نەنسەن رايونى، دۇڭسەن رايونى، ئى، ئۈرۈمچى ناھىيىسى	ئۈرۈمچى شەھىرى (7 رايون 1 ناھىيە)
56	159	ئىلى ۋىلايىتى، تارباغاتاي ۋىلايىتى، ئالتاي ۋىلايىتى، ۋاكالىد، خەن باشقۇرۇلىدىغان پورتالا ئاپتونوم ئوبلاستى	ئىلى قازاق ئاپتونوم ئوبلاستى
19	66	كورولا شەھىرى، بۈگۈر ناھىيىسى، چاقىلىق ناھىيىسى، لوپ، خۇر ناھىيىسى، چەرچەن ناھىيىسى، پەنجى خۇيزۇ ئاپتونوم ناھىيىسى، خېجىلك ناھىيىسى، خوشۇت ناھىيىسى، باغراش ناھىيىسى	بايىنغولىن موڭغۇل ئاپتونوم ئوبلاستى (1 شەھەر، 8 ناھىيە)
36	42	سانجى شەھىرى، فۇكاڭ شەھىرى، سىچۈەن شەھىرى، قۇتۇبى ناھىيىسى، ماناس ناھىيىسى، گۇچۇك ناھىيىسى، جىسار ناھىيىسى، مورى قازاق ئاپتونوم ناھىيىسى	سانجى خۇيزۇ ئاپتونوم ئوبلاستى (3 شەھەر، 5 ناھىيە)
7	9	پورتالا شەھىرى، جىلك ناھىيىسى، ئارشاڭ ناھىيىسى	پورتالا موڭغۇل ئاپتونوم ئوبلاستى (1 شەھەر، 2 ناھىيە)
5	32	ئاتۇش شەھىرى، ئاقتۇ ناھىيىسى، ئاقچى ناھىيىسى، ئۇلۇغچات ناھىيىسى	قىزىلسۇ قىرغىز ئاپتونوم ئوبلاستى (1 شەھەر، 3 ناھىيە)
26	141	قەشقەر شەھىرى، قەشقەر كۆنئەھەر ناھىيىسى، قەشقەر يېڭىشەھەر ناھىيىسى، يېڭىمار ناھىيىسى، پوسكام ناھىيىسى، سى، يەكەن ناھىيىسى، قانلىق ناھىيىسى، مەكت ناھىيىسى، سى، پوپۇرغا ناھىيىسى، پەيزىۋات ناھىيىسى، مارالبېشى ناھىيىسى، تاشقورغان ئاپتونوم ناھىيىسى	قەشقەر ۋىلايىتى (1 شەھەر، 11 ناھىيە)
11	75	خوتەن شەھىرى، خوتەن ناھىيىسى، قاراقاش ناھىيىسى، گو-ما ناھىيىسى، لوپ ناھىيىسى، چىرا ناھىيىسى، كېرىيە ناھىيىسى، نىيە ناھىيىسى	خوتەن ۋىلايىتى (1 شەھەر، 7 ناھىيە)
16	67	ئاقسۇ شەھىرى، ئونۇ ناھىيىسى، كۇچار ناھىيىسى، شاھار ناھىيىسى، توقسۇ ناھىيىسى، باي ناھىيىسى، ئۆچتۇرپان ناھىيىسى، ئاۋات ناھىيىسى، كەلپىن ناھىيىسى	ئاقسۇ ۋىلايىتى (1 شەھەر، 8 ناھىيە)
		ناھىيە، ئاپتونوم ناھىيە ناھىيە دەرىجىلىك بازار، شەھەرگە قاراشلىق رايون ناملىرى	ئوبلاست، شەھەر، ۋىلايەت نامى
16	79	كۈيتۇن شەھىرى، غۇلجا شەھىرى، غۇلجا ناھىيىسى، چاپچال شىبە ئاپتونوم ناھىيىسى، قورغاش ناھىيىسى، توققۇزتارا ناھىيىسى، كۈنەس ناھىيىسى موڭغۇلكۆرە ناھىيىسى، تىكەس ناھىيىسى، ئىلغا ناھىيىسى	ئىلى ۋىلايىتى (2 شەھەر، 8 ناھىيە)
12	41	ئالتاي شەھىرى، بورچىن ناھىيىسى، كۆكتوقاي ناھىيىسى، بورۇلتوقاي ناھىيىسى، قاپا ناھىيىسى، چىڭگىل ناھىيىسى، جېمىنتەي ناھىيىسى	ئالتاي ۋىلايىتى (1 شەھەر، 6 ناھىيە)
28	38	چۆچەك شەھىرى، شىخۇ شەھىرى، دۆربىلجىن ناھىيىسى، ساۋەن ناھىيىسى، تولى ناھىيىسى، چاغاتىتوقاي ناھىيىسى، قوبۇقسار موڭغۇل ئاپتونوم ناھىيىسى	تارباغاتاي ۋىلايىتى (2 شەھەر، 5 ناھىيە)
7	31	قۇمۇل شەھىرى، باركۆل قازاق ئاپتونوم ناھىيىسى، ئاراتۇ-رۇك ناھىيىسى	قۇمۇل ۋىلايىتى (1 شەھەر، 2 ناھىيە)
8	19	تۇرپان شەھىرى، پىچان ناھىيىسى، توقسۇن ناھىيىسى	تۇرپان ۋىلايىتى (1 شەھەر، 2 ناھىيە)
	2	مايتاغ رايونى، قاراماي رايونى، جەرنىبۇلاق رايونى، ئورخۇن رايونى	قاراماي شەھىرى (4 رايون)
1	1		شىخەنزە شەھىرى

مىراجات: ئىلى ۋىلايىتى 2001 - يىلى كىتاپخانا ئىسلىدىن قالدۇرۇلدى. ئۇنىڭغا قاراشلىق شەھەر، ناھىيىلەر بىلەن ئىلى قازاق ئاپتونوم ئوبلاستىغا قارايدۇ.

يولى، جېۋىيەنچۈەن بۇلىقى، شەيتان كەرەش شەھىرى قاتارلىق تەبىئىي مەنزىرىلەر بار. ئۇنىڭدىن باشقا يەنە ئالمالى قەدىمكى شەھىرى خارابىسى، كۆرە قەدىمكى شەھىرى، گېدېڭ خانىرە تېشى، قەدىمكى زاماندىكى قىيا تاش سىزىملىرى قاتارلىق ئانتوروپولوگىيەلىك مەنزىرىلەر بار.

بايىنغولىن موڭغۇل ئاپتونوم ئوبلاستى قىسقارتىپ بايىنغولىن ئوبلاستى دېيىلىدۇ. تارىم ئوبىيلىقىنىڭ شەرقىي شىمال قىسمىغا جايلاشقان. 1956 - يىلى 6 - ئايدا قۇرۇلغان بولۇپ، ئەينى ۋاقىتتا قارىمىقىدا خېجىڭ، خوشۇت، يەنجى قاتارلىق ئۈچ ناھىيە بار ئىدى، ئوبلاستلىق ھۆكۈمەت يەنجىدە ئىدى. 1960 - يىلى 11 - ئاينىڭ 12 - كۈنى كورلا ۋىلايىتى ئەمەلدىن قالدۇرۇلۇپ، قارىمىقىدىكى كورلا، لوپنۇر، بۈگۈر، چەرچەن، چاقىلىق قاتارلىق بەش ناھىيە بايىنغولىن موڭغۇل ئاپتونوم ئوبلاستىغا ئۆتكۈزۈپ بېرىلگەندە، ئوبلاستلىق ھۆكۈمەتنىڭ تۈرۈشلۈك ئورنى يەنجى بازىرىدىن كورلا بازىرىغا كۆچتى. 1980 - يىلى كورلا ناھىيىسى ئەمەلدىن قالدۇرۇلدى. 1971 - يىلى 4 - ئايدا باغراش ناھىيىسى بايىنغولىن ئوبلاستىنىڭ باشقۇرۇش تەۋەلىكىگە ئۆتكۈزۈپ بېرىلدى، ج ك پ بايىنغولىن ئوبلاستلىق كومىتېتى، ئوبلاستلىق خەلق ھۆكۈمىتى كورلا شەھىرىدە. كورلا شەھىرى شىمالىنىڭ ئۈرۈمچى شەھىرى بىلەن بولغان ئارىلىقى 471 كىلومېتىر، تىرى، تۆمۈريول مۇساپىسى 603.5 كىلومېتىر كېلىدۇ. بايىنغولىن ئوبلاستىنىڭ قارىمىقىدا ھازىر سەككىز ناھىيە، بىر شەھەر بار، مەمۇرىي رايون كۆلىمى 482 مىڭ 700 كۋادرات كىلومېتىر بولۇپ، شىنجاڭ ئومۇمىي كۆلىمىنىڭ تۆتىن بىرىدىن كۆپرەكىنى ئىگىلەيدۇ. شۇڭا ئۇ جۇڭگودىكى كۆلىمى ئەڭ چوڭ ئاپتونوم ئوبلاست بولۇپ، جاھاندىكى 1 - ئوبلاست دېگەن نامى بار. تەۋەسىدە تارىم نېفىت چارلاش - ئېچىش قوماندانلىق شتابى، جەنۇبىي شىنجاڭ تۆمۈريول ۋاقىتلىق باشقارمىسى، ئىشلەپچىقىرىش - قۇرۇلۇش بىڭتۇەنىنىڭ 2 - شىسى قاتارلىق مەركەز ۋە ئاپتونوم رايوننىڭ ئورۇنلىرى بار. بايىنغولىن ئوبلاستىدا جەمئىي 37 مىللەت تەركىبى بار. ئاساسلىقى موڭغۇل، خەنزۇ، ئۇيغۇر، خۇيزۇ قاتارلىقلار. 2000 - يىلى ئوبلاستنىڭ ئومۇمىي ئاھالىسى 1 مىليون 56 مىڭ 400، بۇنىڭ ئىچىدە ئاز سانلىق مىللەتلەر 455 مىڭ 400 بولۇپ، ئومۇمىي ئاھالىنىڭ %43.12 نى ئىگىلىگەن؛ يېزا ئاھالىسى 683 مىڭ 200.

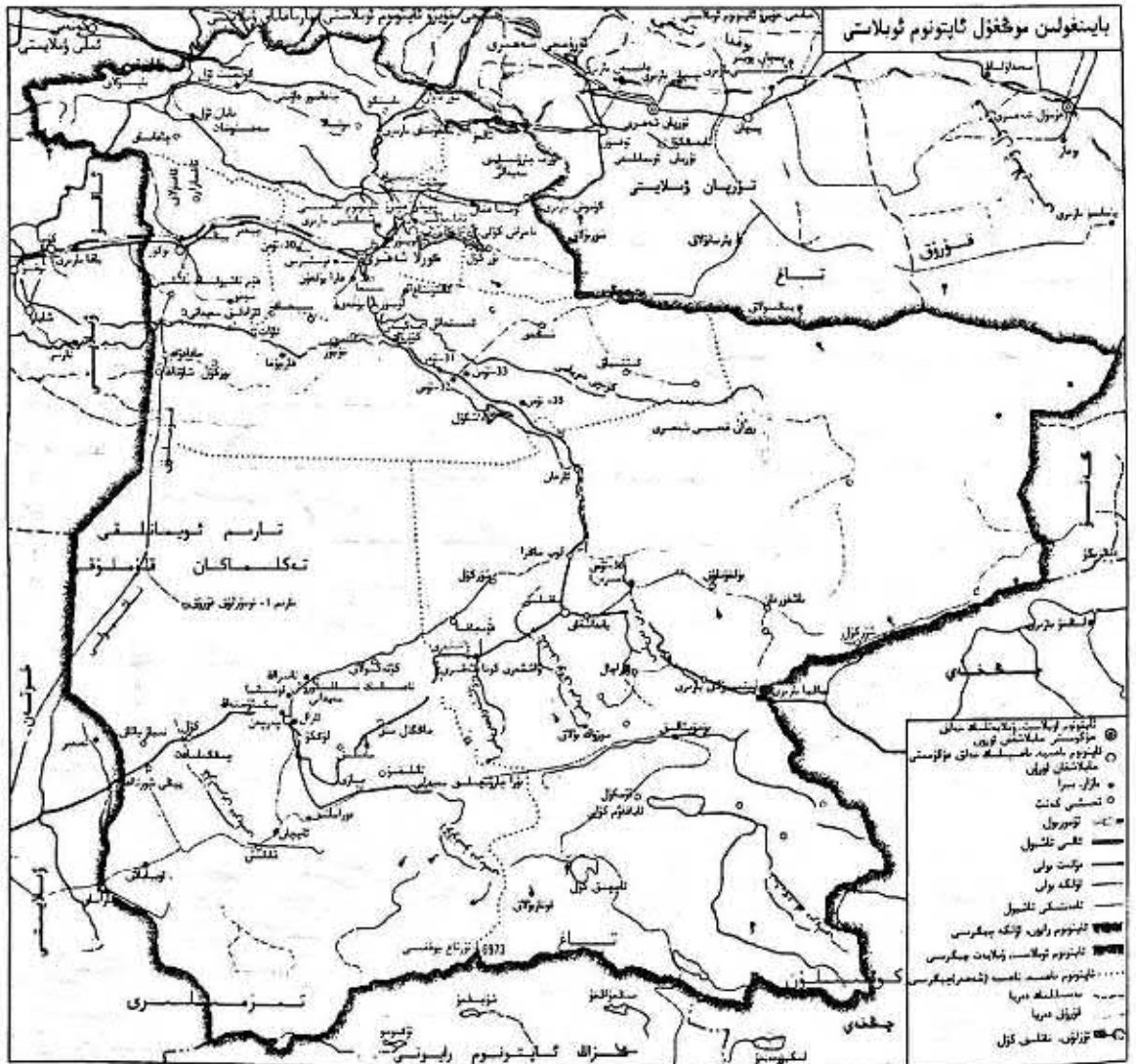
بايىنغولىن موڭغۇل ئاپتونوم ئوبلاستىنىڭ يېرى

ئاق چىرىمتال، كالىيلىق ئۇزۇن تاش قاتارلىقلار بار، خروم، سېزىي رۇدىسى 2 - ئورۇندا، نىكېل رۇدىسى 4 - ئورۇندا، لىتىي رۇدىسى 5 - ئورۇندا، تانتال رۇدىسى 9 - ئورۇندا، نىئوبىي رۇدىسى 10 - ئورۇندا تۇرىدۇ. يېرى كەڭ، سۇ مەنبەسى مول بولۇپ، دېھقانچىلىق ۋە چارۋىچىلىقنى تەرەققىي قىلدۇرۇشتا ياخشى شارائىتقا ئىگە. ئىسلاھات، ئېچىۋېتىش يولغا قويۇلغاندىن بۇيان، ئاپتونوم رايونلۇق ۋە ئاپتونوم ئوبلاستلىق خەلق ھۆكۈمىتى سۈجىلىق قۇرۇلۇشنىڭ قەدىمىنى تېزلىتىپ، دېھقانچىلىق ۋە چارۋىچىلىق سېلىنىمىنىڭ سالىمىنى زورايىتىپ، دەرەخ تىكىش، ئوت - چۆپ تېرىشنى زور كۈچ بىلەن تۇتۇپ، دېھقانچىلىق ۋە چارۋىچىلىقنى تەرەققىي قىلدۇرۇپ، بۇ ئوبلاستنى ئاپتونوم رايونىمىزنىڭ مۇھىم ئاشلىق بازىسى ۋە چارۋىچىلىق بازىسىغا ئايلاندۇردى.

ئىلى قازاق ئاپتونوم ئوبلاستى قازاقىستان، رۇسىيە، موڭغۇلىيە قاتارلىق دۆلەتلەر بىلەن چېگرىداش، چېگرا لىنىيىسىنىڭ ئۇزۇنلۇقى 2000 كىلومېتىر كېلىدۇ. چېگرا بويىدىكى ئوچۇق پورتلاردىن سەككىزى بولۇپ، ئېلىمىزنىڭ ئوتتۇرا ۋە غەربىي ئاسىياغا شۇنىڭدەك ياۋروپاغا قۇرۇقلۇق يولىدىن كىرىدىغان مۇھىم جاي ھېسابلىنىدۇ. ئۆزگىچە جۇغراپىيەلىك ئۈستۈنلۈكى بولۇپ، ئوتتۇرا ئاسىيادىكى ھەرقايسى ئەللەر بىلەن بولغان بىر - بىرىنىڭ ھاجىتىدىن چىقىش ئىقتىدارى ئىنتايىن كۈچلۈك، شۇنىڭدەك قاتناش ئىشلىرى تەرەققىي تاپقان، ماددىي بايلىقى مول، شۇنداقلا بۇ ئوبلاستنىڭ چېگرا سودىسى تەرەققىياتى ئىنتايىن تېز بولغان. پورت ئارقىلىق زور تۈركۈملىگەن ماللارنى ئۆتكۈزگەندىن تاشقىرى، چېگرا ئاھالىسى سودا بازىرىمۇ ئىنتايىن جانلىق كەتتى. چېگرا سودىسى ئىلى ئوبلاستىنىڭ ئىقتىسادىنى ئاشۇرۇشتىكى مۇھىم نۇقتىسى بولۇپلا قالماستىن، بەلكى بۇ ئوبلاستنى تاشقى سودا مۇھىم بازىسىغا ئايلاندۇردى. ھازىر، ئىلى ئوبلاستى ئاپتونوم رايونىمىزنىڭ دېھقانچىلىق، چارۋىچىلىق ۋە باغۋەنچىلىك ئىشلەپچىقىرىش مۇھىم بازىسى بولۇپلا قالماستىن، بەلكى ئۇنىڭدا توقۇمىچىلىق، كۆن - خۇرۇم، شېكەرچىلىك، ھاراق ئىشلەش، يېمەكلىك پىششىقلاش، مېتاللورگىيە، كۆمۈر، ئېلېكتر قۇۋۋىتى، ما- شىنىسازلىق، خىمىيە سانائىتى، بىناكارلىق ماتېرىياللىرى قاتارلىقلارنى ئۆز ئىچىگە ئالغان سانائەت سىستېمىسى ھاسىل بولدى ھەمدە ئۇ مەلۇم ئىشلەپچىقىرىش كۆلىمى ۋە تېخنىكا ئاساسىغا ئىگە بولدى. تەۋەسىدە كەڭساي جىلغىسى، كۈنەس يايلىقى، مۈزلۈك قەدىمكى

زاپاسنىڭ 30% نى ئىگىلەيدۇ؛ باشقا زاپاس مىقدارى كۆپرەك بولغانلىرىدىن يەنە گلائۇبېر تۈزى، مانگان، ماگنېزىت، قاشتېشى، ھاك، كۆمۈر قاتارلىقلار بار. لوپنۇرنىڭ كالىي تۈز زاپىسى 250 مىليون توننا بولۇپ، مەملىكەت بويىچە ئېنىقلانغان زاپاسنىڭ %54.4 نى ئىگىلەيدۇ. تارىم ئويمانلىقىدا تەكشۈرۈپ بېرىلگەن نېفىت - تەبىئىي گاز ئومۇمىي بايلىق مىقدارى 19 مىليارد 200 مىليون توننىغا يېتىدۇ، ھازىر ئېنىقلانغان 13 يۈرۈش نېفىتلىكنىڭ يەتتىسى بايىنغولىن چېگرىسى ئىچىدە، بۇنىڭ ئىچىدە تۆت نېفىتلىك - تەبىئىي گازلىق ئېچىلىشقا باشلىدى. ئۇنىڭدىن باشقا، يەنجى ئويمانلىقى «كىچىك ھەم باي» دەپ ئاتالغان نېفىتلىك ھېسابلىنىدۇ. غەربنىڭ گازىنى شەرققە يەتكۈزۈشنىڭ باشلىنىش نۇقتىسى بايىنغولىن چېگرىسى ئىچىدە،

كەڭ، بايلىقى مول، پايدىلىنىشقا بولىدىغان جەمئىي بوز يېرى 21 مىليون موغا يېتىدۇ؛ پايدىلانغىلى بولىدىغان ئۆزلەشتۈرمە تېرىلغۇ يېرى 3 مىليون موغا يېقىنلىشىدۇ؛ ئورمان كۆلىمى 8 مىليون 590 مىڭ 500 موغا، پايدىلانغىلى بولىدىغان ئوتلاق كۆلىمى 124 مىليون موغا يېتىدۇ. يەر ئۈستى سۇ بايلىقى ئومۇمىي مىقدارى 10 مىليارد 600 مىليون كۇب مېتىر، يەر ئاستى سۈيىنىڭ ئومۇمىي تولۇقلاش مىقدارى 6 مىليارد كۇب مېتىر، يەر ئاستى سۈيىنىڭ يىللىق ئېچىش مىقدارى 2 مىليارد 800 مىليون كۇب مېتىر، سۇ ئېنېرگىيىسىنىڭ زاپاس مىقدارى 2 مىليون 960 مىڭ كىلوۋاتقا يېتىدۇ. قېزىلما بايلىقى ئىچىدە ۋېرمىكولت زاپىسى 101 مىليون 610 مىڭ توننا بولۇپ، پۈتۈن مەملىكەت زاپىسىنىڭ %92 نى ئىگىلەيدۇ؛ تاشپاختا زاپىسى 63 مىليون 340 مىڭ توننا بولۇپ، مەملىكەت



43 مىللەت تەركىبى بار. ئاز سانلىق مىللەت ئاھالىسى 444 مىڭ بولۇپ، ئومۇمىي ئاھالىنىڭ %21.3 نى ئىگىلەيدۇ؛ يېزا ئىگىلىك ئاھالىسى 343 مىڭ بولۇپ، %16.6 نى ئىگىلەيدۇ («جۇغراپىيە» ماۋزۇسىدىكى «ئۈرۈمچى» گە قاراڭ).

ئۈرۈمچى ۋە تىنمىزنىڭ غەربىي شىمال چېگرىسىدىكى مۇھىم ئورۇن بولۇپ، مەنزىرىسى چىرايلىق، داڭلىق مەنزىرىلىك جايلار كۆپ؛ شەھەرنىڭ مەركىزىدە جايلاشقان قىزىلتاغ دېڭىز يۈزىدىن 910 مېتىر ئېگىز، مىللىي قەھرىمان لىن زېشۈي بۇ يەرگە چىقىپ شېئىر يازغانىدى؛ شەھەرنىڭ جەنۇبىي شەھەر ئەتراپىدىكى ئىنقىلابىي قۇربانلار قەبرىستانلىقىدا ماۋ زېمىن، چېن تەنجىۋ، لىن جىلۇ قاتارلىق ئىنقىلابىي قۇربانلار ياتىدۇ؛ شەھەر رايونىدا 8 - ئارىيە ئىش ئورنىنىڭ قەدىمكى ئورنى، ماۋ زېمىننىڭ تۇرالغۇسى قاتارلىق ئىنقىلابىي تارىخىي خارابىلەر ۋە ھايۋاناتلار باغچىسى، ئۆسۈملۈكلەر باغچىسى، بالىلار باغچىسى قاتارلىق 18 باغچا بار. ئۇنىڭدىن باشقا بەي ياڭكۇ، مياۋئېرگۇ، گۈلتەكچە قاتارلىق داڭلىق ساياھەت ئورۇنلىرى بار.

ئاسىيا - ياۋروپا چوڭ قۇرۇقلۇق ئىككىنچى كۆۋرۈكىنىڭ تۇتىشى بىلەن، ئۈرۈمچى شەھىرى جۇڭگو كودا ئوتتۇرا ئاسىيا، غەربىي ئاسىيا ھەتتا ياۋروپانى تۇتاشتۇرىدىغان مۇھىم دەۋرازا ۋە ئىشكىنى سىرتقا ئېچىۋېتىش، تېخنىكا، مەدەنىيەت ئالماشتۇرۇش كۆزنى كىرى بولۇپ قالدى. ئۈرۈمچى شەھىرىدە ھازىر نېفىت خىمىيە، مېتاللوگىيە، ئېلېكتر قۇۋۋىتى، كۆمۈر، توقۇمىچىلىق، ماشىنىسازلىق، بىناكارلىق ماتېرىياللىرى، يېمەكلىك، خىمىيە سانائىتى قاتارلىقلارنى ئاساس قىلغان، تۈرى بىرقەدەر تولۇق بولغان سانائەت سىستېمىسى بەرپا قىلىندى. يېڭىدىن قۇرۇلغان ۋە كېڭەيتىپ قۇرۇلغان مېھمانخانا، مېھمانساراي ۋە ساياھەت مۇلازىمەت ئەسلىھە - ئۈسكۈنىلىرى ئىلغار، بېزىلىشى چىرايلىق، مۇلازىمەت ئىقتىدارى تولۇق؛ ھەرخىل يېڭى، كونا ماگىزىن، مېھمانساراي، كۆڭۈل ئېچىش ئورۇنلىرى پۈتۈن شەھەرنى قاپلىغان؛ ئۇنىڭدىن باشقا يەنە يېڭىدىن قۇرۇلغان زەنجىرسىمان دۇكان، تاللا بازار، قۇلاي دۇكان، مەخسۇس دۇكان ۋە تەكشۈرۈش باھالىق ماگىزىن قاتارلىقلار بار، بازارنىڭ مۇلازىمەت سىستېمىسى كۈندىن - كۈنگە مۇكەممەللىشىپ، شەھەر - يېزا ئاھالىسىنىڭ ئىستېمالغا تولۇمۇ قۇلايلىق بولماقتا. شىنجاڭ سودا شەھەرچىسى، خۇالىك توپ سېتىش بازىرى، داشمېن بازىرى ۋە شىنخۇا مېھمانسارىيىسى قاتارلىقلار شىنجاڭ ۋە ئەتراپىمىزدىكى دۆلەتلەردە غەبلى

مىڭ 667 گېكتارغا، تېرىلغۇ كۆلىمى 286 مىڭ 667 گېكتار چامىسىغا يېتىدۇ، تۈپرىقى مۇنبەت، سۇ مىقدارى تولۇق، كۈن نۇرىنىڭ چۈشۈش ۋاقتى ئۇزاق بولغاچقا، زىرائەت تېرىشقا مۇۋاپىق كېلىدۇ، يەنە كېلىپ ئىسلاھات، ئېچىۋېتىش يولغا قويۇلغاندىن بۇيان، ئېتىز - ئېرىق سۇ قۇرۇلۇشىنىڭ قەدىمىي تېزلىتىلگەچكە، بۇ ئوبلاست ئاپتونوم رايون بويىچە ئاشلىق، پاختا ۋە ياغلىق دان ئىشلەپچىقىرىش بازىسى بولۇپ قالدى. قېزىلما بايلىقلىرىدىن ئاساسلىقى كۆمۈر، نېفىت، ھاك تېشى، تۆمۈر، خروم، مىس، ئالتۇن، فوسفور، كۆل تۇزى، گىلائۇبېر تۇزى، سۈرمە تاش، ساپال بۇيۇم سېغىز توپىسى، ياندىغان سىلانچىسى، زۈمەرە قاتارلىق 50 نەچچە خىلى بار. بولۇپمۇ نېفىت زاپىسى مول بولۇپ، ئېچىشقا ئاسان. شەرقىي جۇڭغار ئېغىزلىكىنىڭ ئېچىلىشىغا ئەگىشىپ، ئۈرۈمچىدىن داخۇا شەھىرىگە بولغان ئالىي دەرىجىلىك تاشيول تۇتاشتۇرۇلدى، تېچاڭگۇ ئۈستى ئوچۇق كۆمۈر كېنىنىڭ قۇرۇلۇشى پۈتتى، بۇ ئوبلاست ھازىر ئاپتونوم رايونىمىزدىكى تېيانشان شىمالىي ئېتىكى ئىقتىسادىي بەلۋاغىنىڭ مۇھىم تەركىبىي قىسمى بولۇپ قالدى.

سانجى ئوبلاستىدا مەشھۇر قەدىمكى يادىكارلىقلار ناھايىتى كۆپ، فۇكاڭ شەھىرى دائىرىسىگە جايلاشقان بۇغدا چوققىسى تېيانشاننىڭ شەرقىي قىسمىدىكى بىرىنچى چوققا بولۇپ، جۇڭگونىڭ سىرتقا ئېچىۋەتكەن ئون خەتەرلىك تاغ چوققىسىنىڭ بىرى ھېسابلىنىدۇ. چوققىنىڭ قاپ بېلىكىگە جايلاشقان، دېڭىز يۈزىدىن 1910 مېتىر ئېگىز بولغان، دۇنياغا داڭلىق ئېگىز كۆل - بۇغدا كۆلى داڭلىق ساياھەت ئورنى بولۇپ قالدى.

ئۈرۈمچى شەھىرى شىنجاڭ ئۇيغۇر ئاپتونوم رايونىنىڭ مەركىزى. تېيانشاننىڭ شىمالىي ئېتىكى، جۇڭغار ئويمانلىقىنىڭ جەنۇب تەرىپىگە جايلاشقان. شەھەرنىڭ پىلانلانغان كۆلىمى 1600 كۋادرات كىلومېتىر، پۈتكەن رايون كۆلىمى 139.55 كۋادرات كىلومېتىر كېلىدۇ. قارىمىقىدا يەتتە ناھىيە دەرىجىلىك رايون، بىر ناھىيە بار. شىنجاڭ ئۇيغۇر ئاپتونوم رايونلۇق كومىتېتى شەھەرنىڭ ساغلاملىق يولىدا، شىنجاڭ ئۇيغۇر ئاپتونوم رايونلۇق خەلق ھۆكۈمىتى جۇڭشەن يولىدا، شەھەرلىك پارتكوم ۋە شەھەرلىك ھۆكۈمەت نۇرلۇق يولىدا، ئاپتونوم رايون ئورگانلىرىنىڭ كۆپ قىسمى تېيانشان رايونى بىلەن سايباغ رايونىدا. شەھەرنىڭ ئومۇمىي ئاھالىسى 2 مىليون 82 مىڭ بولۇپ، ئۇيغۇر، خەنزۇ، قازاق، خۇيزۇ قاتارلىق

«مەملىكەت بويىچە ئىككىنچى ھىمايە قىلىشتا نەمۇنچى شەھەر» دېگەن نامغا ئېرىشتى (رەڭلىك قىستۇرما ۋاراق. شىنجاڭ 14 -، 66 -، 67 - بەتلەرگە قارالسۇن).

بورتالا موڭغۇل ئاپتونوم ئوبلاستى قىسقارتىپ بورتالا ئوبلاستى دېيىلىدۇ. «بورتالا» موڭغۇلچە سۆز بولۇپ، «يېشىل ئوتلاق» دېگەن مەنىدە. ئۇ ئاپتونوم رايونىمىزنىڭ غەربىي شىمال قىسمىغا جايلاشقان. 1954 - يىلى 7 - ئايدا قۇرۇلغان. بورتالا موڭغۇل ئاپتونوم ئوبلاستىلىق كومىتېتى، ئوبلاستلىق خەلق ھۆكۈمىتى بورتالا شەھىرىدە (ئۈرۈمچى شەھىرى بىلەن بولغان ئارىلىقى 524 كىلومېتىر كېلىدۇ). قارىسىدا بىر شەھەر، ئىككى ناھىيە بار. ئومۇمىي ئاھالىسى 423 مىڭ 700 بولۇپ، موڭغۇل، خەنزۇ، ئۇيغۇر، قازاق، خۇيزۇ قاتارلىق 35 مىللەت تەركىبى بار. ئاز سانلىق مىللەت ئاھالىسى ئومۇمىي ئاھالىنىڭ %33.7 نى، يېزا ئاھالىسى %26.76 نى ئىگىلەيدۇ.

بۇ ئاپتونوم ئوبلاستنىڭ يەر كۆلىمى 27 مىڭ



كۋادرات كىلومېتىر، تېرىلغۇ يېرى 70 مىڭ 700 گېكتار، ئاشلىق تېرىلغۇ كۆلىمى 24 مىڭ 600 گېكتار، ئىقتىسادىي زىرائەت تېرىلغۇ كۆلىمى 42 مىڭ 100 گېكتار كېلىدۇ. ئىقتىسادىي زىرائەت ئىچىدە قەزىلچا، پاختا، ياغلىق داندىن سىرت، يەنە ئالماقاز، ئىشلەپچىقىرىش بازىسى قۇرۇلدى. قېزىلما بايلىقى مول بولۇپ، 39 خىل قېزىلما بايقالدى، ئۇلاردا تۆز-لۇق فوسفور، پېرىلت، مەرمەر تاش، گرانىت، ھاك تېشى، فولگرام، ھاك، مىس، سىنىك رۇدىسى ئاساسىي ئورۇندا تۇرىدۇ، ئېچىش قىممىتى ئىنتايىن يۇقىرى.

مەشھۇر سەيلىگاھىدىن سايرام مەنزىرىلىك رايونى بار. يېڭى ئاسىيا - ياۋروپا چوڭ قۇرۇقلۇقى كۆۋرۈكى. شىنجاڭ تۇتاشتۇرۇلۇشىغا ئەگىشىپ، ئالاتاۋ ئېغىزى تۈمۈريول ۋە تاشيول تولۇق بولغان دۆلەت 1 - دەرىجىلىك

ئاتاقلىق. ھەر خىل ئىشلەپچىقىرىش ئامىللىرى بازىرى. شىنجاڭ قۇرۇلۇشى ئەمدىلا باشلاندى، ئۆي - زېمىن ۋە ئىجارە بازىرلىرى بارلىققا كېلىشكە باشلىدى.

1991 - يىلى تۇنجى نۆۋەتلىك ئۈرۈمچى تاشقى ئىقتىساد - سودا يەرمەنكىسى ئۆتكۈزۈلگەندىن بۇيان، 2000 - يىلىغىچە ئۇدا 10 نۆۋەت ئۆتكۈزۈلدى. ئىلگىرى - ئاخىر بولۇپ دۇنيادىكى بەش چوڭ قىتئەدىكى 63 دۆلەت ۋە رايون بىلەن ئىقتىساد - سودا مۇناسىۋىتى ئورنىتىلدى، رايون خاراكتېرلىك ئىقتىساد - سودا يەرمەنكىسى تەدرىجىي ھالدا خەلقئارا كۆرگەزمە نىشانىغا قاراپ قەدەم تاشلىماقتا. ئۈرۈمچى شەھىرىدە ئىقتىساد - تېخنىكا تەرەققىيات رايونى ۋە يۇقىرى، يېڭى تېخنىكا تەرەققىيات رايونى قاتارلىق دۆلەت دەرىجىلىك تەرەققىيات رايونى ئۆزىنىڭ ھاياتىي كۈچىنى نامايان قىلماقتا. ئاپتونوم رايونىمىز بويىچە ئۈرۈمچى مەركەز قىلىنغان، دۆلەت يولى غول لىنىيىسى ئاساسىي رامكا قىلىنغان، شەرقتە گەنسۇ، چىڭخەي، جەنۇبتا شىنجاڭ بىلەن تۇتىشىدىغان، غەربتە ئوتتۇرا ئاسىيادىكى دۆلەتلەرگە چىقىدىغان، ئۆز تەۋەسىدىكى ۋىلايەت، شەھەرلەرنى، ناھىيە بىلەن يېزىلارنى تۇتاشتۇرىدىغان تاشيول ترانسپورت تورى بارلىققا كەلدى. ئۈرۈمچى دېۋوپۇ خەلقئارا ئايرودرومى دۆلىتىمىزدىكى بەش چوڭ ئايرودرومىنىڭ بىرى بولۇپ قالدى. شىنجاڭ ئاۋىئاتسىيە شىركىتى دۆلەت ئىچى لىنىيىسى ۋە خەلقئارا لىنىيىسىدىن 40 نەچچىسىنى باشقۇرىدۇ، خەلق ئاۋىئاتسىيەسى دۇنياغا تۇتاشتۇرۇشتا مۇھىم رولىنى جارى قىلدۇرماقتا.

ئۈرۈمچى شىنجاڭنىڭ مەدەنىيەت ۋە مائارىپ مەركىزى بولۇپ، 10 ئالىي مەكتەپ، 20 چوڭلار ئالىي مەكتىپى، 24 چوڭلار ئوتتۇرا تېخنىكومى، 400 دىن ئارتۇق ئوتتۇرا، باشلانغۇچ مەكتەپ بار. شىنجاڭ ئۇنىۋېرسىتېتى، شىنجاڭ تېببىي ئۇنىۋېرسىتېتى، شىنجاڭ پېداگوگىكا ئۇنىۋېرسىتېتى، شىنجاڭ يېزا ئىگىلىك ئۇنىۋېرسىتېتى قاتارلىق ئالىي مەكتەپلەر ئۈرۈمچى شەھەر رايونلىرىدا قەد كۆتۈرۈپ تۇرماقتا. ئۇنىڭدىن باشقا يەنە ھەر خىل سەھىيە ئاپپاراتلىرىدىن 914 ى، دوختۇرخانىلاردىكى كارىۋاتتىن 11 مىڭ 533 ى، سەھىيە تېخنىكا خادىمىدىن 18 مىڭ 207 سى بار. رادىئو ئىستانسىسى، تېلېۋىزىيە ئىستانسىسى ۋە سىملىق تېلېۋىزىيە ئىستانسىسى ئۇيغۇر، قازاق، موڭغۇل قاتارلىق كۆپ مىللەت تىللىرىدا ئاڭلىتىش بېرىدۇ. ئاممىۋى تەنتەربىيە پائالىيەتلىرى ئومۇميۈزلۈك قانات يايدۇرۇلدى. ئۈرۈمچى شەھىرى ئۇدا ئۈچ قېتىم

قەشقەر ۋىلايىتى
 شىنجاڭنىڭ
 غەربىي جەنۇب
 قىسمىغا جايلاش.
 قان. شەرقتە تەك.
 لىماكان چوڭ
 قۇملۇقى بىلەن،
 غەربتە ۋە غەربىي
 جەنۇبتا تاجىكىس-
 تان، ئافغانىس-
 تان، پاكىستان
 بىلەن چېگرىلىنىدۇ.
 قەشقەر ۋىلا-
 يەتلىك پارتكوم ۋە
 مەمۇرىي مەھكىمە
 قەشقەر شەھىرىدۇ.
 قەشقەر شە-
 ھىرى ئاپتونوم راي-
 يونىمىزنىڭ جەنۇ-
 بىدىكى مۇھىم ئو-
 رۇن بولۇپ، ئۇ-
 رۇمچى شەھىرى
 بىلەن بولغان تاش-
 يول ئارىلىقى
 1473 كىلومې-
 تىر، تۆمۈر يول
 ئارىلىقى 974 كى-
 لومېتىر كېلىدۇ.



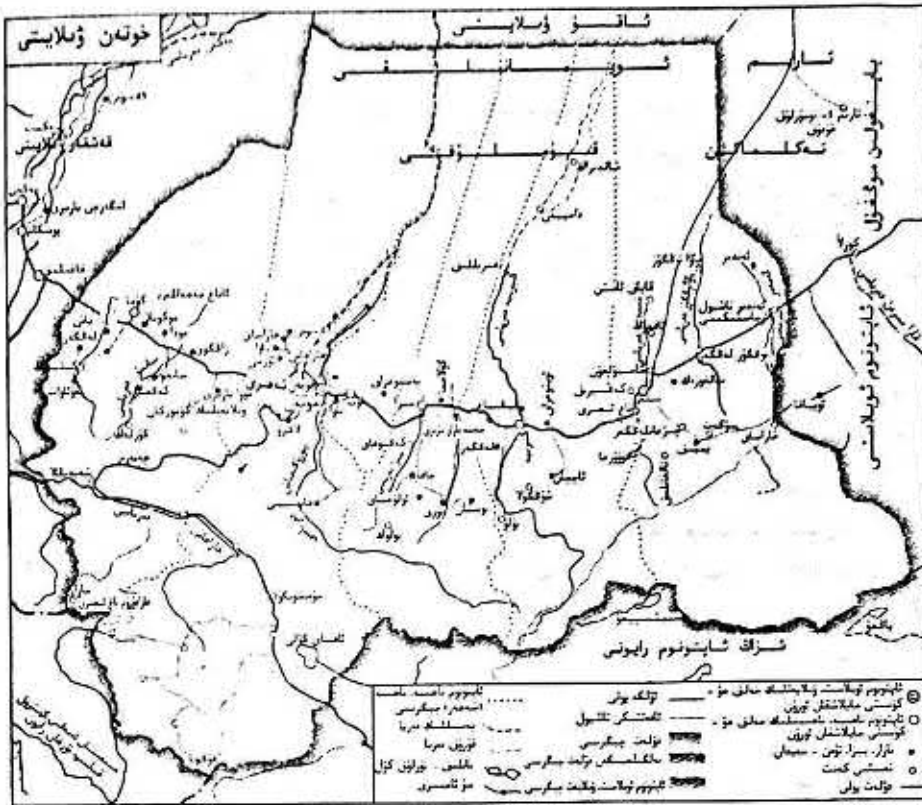
سانلىق مىللەت ئاھالىسى 3 مىليون 52 مىڭ 100،
 يېزا ئاھالىسى 2 مىليون 697 مىڭ.
 قارىمىقىدىكى ئېقىن مىقدارى 600 مىليون كۇب
 مېتىردىن ئاشىدىغان دەريالاردىن بەشى بار، دەريا سۈيى
 بايلىقىنىڭ ئومۇمىي مىقدارى 12 مىليارد 217 مىليون
 كۇب مېتىر كېلىدۇ؛ يەر ئاستى سۇ بايلىقىنىڭ ئومۇ-
 مىي مىقدارى 8 مىليارد 681 مىليون كۇب مېتىر
 كېلىدۇ. تېرىلغۇ كۆلىمى 631 مىڭ گېكتار، ئورمان
 كۆلىمى 438 مىڭ 500 گېكتار كېلىدۇ. دورا ئۆسۈم-
 لۈكلىرىدىن ئاساسلىقى چۈچۈكبۇيا، يەر مەدىكى، توش-
 قان زەدىكى، زاراڭزا، سېرىق يۇڭىي قاتارلىقلار بار.
 قېزىلما بايلىقلىرىدىن تۆمۈر، چىرىمتال، تاشپاختا،
 قاشتېشى، ئالماس، كۆمۈر، فوسفور، بارىي، تىتان،
 مىس قاتارلىق 38 خىلى بار. ۋىلايەت بويىچە 12 ناھىيە

چىڭ سۇلالىسىنىڭ گۇاڭشۈي يىلىنىڭ 10 - يىلى
 (1884 - يىلى) شىنجاڭدا رەسمىي ئۆلكە قۇرۇلغان
 بولۇپ، ئۆلكە تەۋەسى ئۈچ رايونغا بۆلۈنگەن، قەشقەر
 رايونى ئەنە شۇلارنىڭ بىرى، جۇڭخۇا مىنگونىڭ 19 -
 يىلى (1930 - يىلى) قەشقەر مەمۇرىي رايونىغا ئۆز-
 گەرتىلگەن، 1943 - يىلى قەشقەر ۋىلايىتىگە ئۆزگە-
 تىلگەن. 1952 - يىلى قەشقەر شەھىرى تەسىس قى-
 لىنىغان. 1953 - يىلى 12 - ئايدا سارىقول ناھىيى-
 سى ئەمەلدىن قالدۇرۇلۇپ، تاشقورغان تاجىك ئاپتونوم
 ناھىيىسى قۇرۇلغان. ھازىر قارىمىقىدا قەشقەر شەھى-
 رى، قەشقەر يېڭىشەھەر، قەشقەر كۈنشەھەر، يېڭى-
 سار، يوپۇرغا، پەيزىۋات، يەكەن، پوسكام، قاغىلىق،
 مەكىت، مارالبېشى، تاشقورغان تاجىك ئاپتونوم ناھى-
 يىسى قاتارلىق 12 ناھىيە (شەھەر) بار. ئومۇمىي ئاھا-
 لىسى 3 مىليون 365 مىڭ 600، بۇنىڭ ئىچىدە ئاز

خوتەن بۇرۇن ئۇدۇن دەپ ئاتىلاتتى ھەمدە قەدىمكى يىپەك يولىنىڭ جەنۇبىدىكى مۇھىم ئورۇنغا جايلاشقان. غەربىي خەن سۇلالىسىدىن باشلاپ، خوتەن رەسمىي غەربىي خەن سۇلالىسىگە قارايتتى. چىڭ سۇلالىسى چيەنلۇڭنىڭ 24 - يىلى (1759 - يىلى) خوتەنگە خان ئامبىلى قويۇلغان، ئۇ يەكەن خان ئامبىلىنىڭ چەكلىمىسىگە ئۇچراپ تۇرغان. جۇڭخۇا مىنگونىڭ 9 - يىلى (1920 - يىلى) خوتەن رايونى تەسىس قىلىندى (شۇ چاغدا شىنجاڭ ئۆلكىسىدە جەمئىي سەككىز مەمۇرىي رايون بار ئىدى). جۇڭخۇا مىنگونىڭ 13 - يىلى خوتەن مەمۇرىي رايونىغا ئۆزگەرتىلگەن. جۇڭخۇا مىنگونىڭ 32 - يىلى ۋىلايەتكە ئۆزگەرتىلگەن، قارىسىدا يەتتە ناھىيە بار ئىدى، ۋىلايەت ئورگىنى خوتەن ناھىيەسىدە ئىدى. 1977 - يىلى خوتەن ۋىلايەتلىك مەمۇرىي مەھكىمىسى قۇرۇلدى. 1983 - يىلى 9 - ئاينىڭ 9 - كۈنى خوتەن شەھىرى (ناھىيە دەرىجىلىك) تەسىس قىلىندى. ھازىر ئۇنىڭ قارىسىدا بىر شەھەر (خوتەن)، يەتتە ناھىيە (گۇما، قاراقاش، خوتەن، كېرىيە، لوپ، چىرا، نىيە) بار. ئومۇمىي ئاھالىسى 1 مىليون 664 مىڭ 527، بۇنىڭ ئىچىدە ئۇيغۇر ۋە باشقا ئاز سانلىق مىللەتلەر ئاھالىسى 1 مىليون 614 مىڭ 116، يېزا ئاھالىسى 1 مىليون 444 مىڭ 800. دەريالىرىنىڭ ئومۇمىي ئېقىن مىقدارى 8 مىليارد 820 مىليون كۇب مېتىر كېلىدۇ، بوستانلىق رايونىدىكى يەر ئاستى سۇ بايلىقىنىڭ ئېچىشقا بولىدىغان قىسمى 2 مىليارد 363 مىليون كۇب مېتىر كېلىدۇ. تېرىلغۇ كۆلىمى 174 مىڭ گېكتار، ئورمان كۆلىمى 147 مىڭ 500 گېكتار، پايدىلانغىلى بولىدىغان ئوتلاق كۆلىمى 1 مىليون 967 مىڭ 300 گېكتار كېلىدۇ. ياڭاق، ئۆرۈك، ئانار قاتارلىق مېۋىلەر كۆپ چىقىدۇ. دورا ئۆسۈملۈكلىرىدىن ئاساسلىقى توشقان زەردىكى، قار لەيلىسى، چاكاندا، چۈچۈكبۇيا، يەر مەدىكى، ئالەقات قاتارلىقلار بار. ئاز ئۇچرايدىغان ئەتىۋارلىق ھايۋاناتلىرىدىن ئاساسلىقى ياۋا قوتاز، شىزىك ياۋا ئېشىكى، شىزىك جەرىنى، كۆكەمەت، ئۇلار قاتارلىقلار بار. قېزىلما بايلىقىدىن ئاساسلىقى قاشتېشى، كۆمۈر، تۇز، نېفىت، ھاك، چىرىمتال، مەرمەر تاش قاتارلىقلار بار، بۇنىڭ ئىچىدە خوتەن قاشتېشى جۇڭگو ۋە چەت ئەللەرگە داڭلىق. خوتەن ۋىلايىتى تەۋەسىگە جايلاشقان جەنۇبىي تارىم نېفىتلىك - گازلىقنىڭ بايلىقى ئىنتايىن مول،

(شەھەر) دىن 10 ناھىيە (شەھەر) سىرتقا ئېچىۋېتىلگەن، «شەرق بىلەن بىرلىشىپ غەربتىن مۇداپىئە كۆرۈش، غەربتىن كىرگۈزۈپ، شەرققە سېتىش ئارقىلىق قەشقەرنى ئىمپورت - ئېكسپورت تاۋارلىرىنى مەركەز - لەشتۈرۈش ۋە تارقىتىش ئوبوروت بازىسى، ئېكسپورت تاۋارلىرىنى پىششىقلاش بازىسى ۋە ساياھەت قىلغۇچى مال سېتىۋېلىش مەركىزى قىلىپ قۇرۇپ چىقىش» تىنىم. چارەت تەرەققىيات ئىستراتېگىيىسىنى يولغا قويدى. 1992 - يىلىدىن باشلاپ ۋىلايەتنىڭ ئىمپورت - ئېكسپورت سودا سوممىسى ئۈزلۈكسىز كۆپەيدى. ۋىلايەت بويىچە 12 ناھىيە (شەھەر) نىڭ ھەممىسىدە ئورماننى تورلاشتۇرۇش ئىشقا ئاشۇرۇلدى، 10 ناھىيە (شەھەر) دە تۈزلەڭلىكنى كۆكەرتىش نىشانى ئىشقا ئاشۇرۇلدى. قەشقەر قەدىمكى يىپەك يولىدىكى مەشھۇر تارىخىي مەدەنىيەت شەھىرى. ئاساسلىق قەدىمكى يادىكارلىقلار: تۆۋەندىكىلەردىن ئىبارەت: ھېيتگاھ مەسچىتى، ئۇ قەشقەر شەھىرىنىڭ مەركىزىگە جايلاشقان كۆلىمى چوڭ ئىسلام ئىمارىتى بولۇپ، 500 يىلدىن ئارتۇق تارىخقا ئىگە؛ ئاپاق خوجا قەبرىسى، ئۇ قەشقەر شەھىرىنىڭ شەرقىي شىمالغا تەخمىنەن 5000 مېتىر كېلىدىغان جايغا جايلاشقان بولۇپ، ئاپتونوم رايونىمىزدىكى نۆقتىلىق قوغدىلىدىغان مەدەنىيەت يادىكارلىقى ئورنى ھېسابلىنىدۇ، ئۇ 1640 - يىلىنىڭ ئالدى - كەينىدە ياسالغان بولۇپ، ئىسلام ئەۋلىيىسى ئەۋلادىنىڭ قەبرىسى. ئۇنىڭدىن باشقا يەنە يۈسۈپ خاس ھاجىپ مازىرى، مەھمۇد قەشقەرى مازىرى، خانئۆي قەدىمكى شەھىرى ۋە مورا تام مۇنارى، قەشقەر ئوتتۇرا ئاسىيا بازىرى، بەش-كېرەم مېۋىلىك بېغى قاتارلىقلار بار.

خوتەن ۋىلايىتى كوئىنلۇن تېغى ۋە قاراقۇرۇم تېغىنىڭ شىمالىي ئارىلىقى بەلۋېغىغا جايلاشقان، شىمالىي قىسمى تەكلىماكان قۇملۇقىنىڭ ئوتتۇرىسىغا كىرىدۇ، جەنۇبتا شىزاڭ ئاپتونوم رايونى بىلەن تۇتىشىدۇ. غەربىي جەنۇبتا ھىندىستان، پاكىستان ئەمەلىي كونترول قىلىۋاتقان كەشمىر رايونى بىلەن قوشنا، چىگرا لىنىيىسى 210 كىلومېتىر كېلىدۇ. ئومۇمىي كۆلىمى 247 مىڭ 800 كۇۋادرات كىلومېتىر كېلىدۇ. خوتەن ۋىلايەتلىك پارتكوم بىلەن مەمۇرىي مەھكىمە خوتەن شەھىرىدە، ئۈرۈمچى بىلەن بولغان ئارىلىقى 1513 كىلومېتىر كېلىدۇ (تارىم قۇملۇق تاشيولى).



قاراقاش ناھىيىسى تەۋەسىگە جايلاش. قان مازار تاغدا يۇقىرى مەھسۇلات. لىق نېفىت - گاز قۇدۇقى قېزىلپ، بۇ يەرنىڭ ياخشى تەرەققىيات ئىستىقبالى نامايان قىلىندى. كۆمۈر. نىڭ قازغىلى بو. لىدىغان زاپىسى تەخمىنەن 95 مىل. يون 730 مىڭ توننا كېلىدۇ. داڭلىق ئالاھىدە مەھسۇلاتلىرىدىن يەنە «ئەتىرگۈل پادىشاھى» ماركىلىق ئەتىرگۈل ئۈزۈم ھارقى بار.

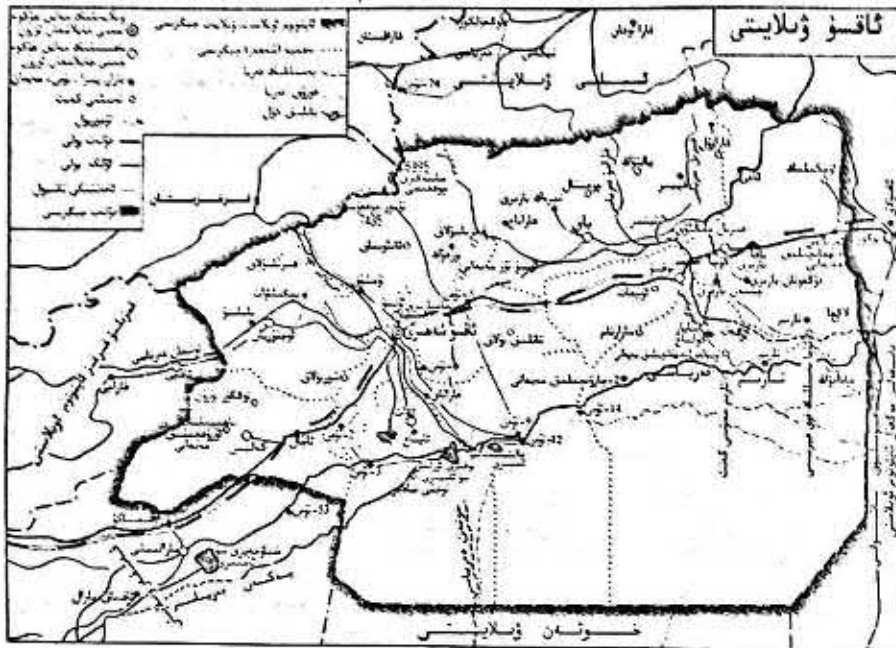
232 كىلومېتىر كېلىدۇ. چىڭ سۇلالىسى گۇاڭشۈيەننىڭ 10 - يىلى (1884 - يىلى) شىنجاڭدا رەسمىي ئۆلكە قۇرۇلغاندا، ئاقسۇ رايونى تەسىس قىلىنغان. جۇڭخۇا مىنگونىڭ 19 - يىلى (1930 - يىلى) 3 - ئايدا ئاقسۇ مەمۇرىي رايونغا ئۆزگەرتىلگەن، جۇڭخۇا مىنگونىڭ 32 - يىلى ۋىلايەتكە ئۆزگەرتىلگەن. 1980 - يىلى ئاقسۇ ناھىيىسى شەھەرگە ئۆزگەرتىلدى. ئاقسۇ ۋىلايەتلىك پارتكوم بىلەن مەمۇرىي مەھكىمە ئاقسۇ شەھىرىدە، ئۈزۈمچى بىلەن بولغان تاشيول ئارىلىقى 995 كىلومېتىر، تۆمۈريول ئارىلىقى 1126 كىلومېتىر كېلىدۇ. ئومۇمىي يەر كۆلىمى 132 مىڭ 500 كۋادرات كىلومېتىر كېلىدۇ. ھازىر قارىمىقىدا بىر شەھەر (ئاقسۇ)، سەككىز ناھىيە (ئونسۇ، كۇچا، باي، توقسۇ، ئۇچتۇرپان، ئاۋات، شايار، كەلپىن) بار، ئومۇمىي ئاھالىسى 2 مىليون 141 مىڭ، بۇنىڭ ئىچىدە ئاز سانلىق مىللەت ئاھالىسى 1 مىليون 550 مىڭ، يېزا ئاھالىسى 1 مىليون 661 مىڭ 100.

بۇ ۋىلايەتنىڭ تېرىلغۇ كۆلىمى 353 مىڭ 900 گېكتار، پايدىلانغىلى بولىدىغان تەبىئىي ئوتلاق كۆلىمى 3 مىليون 335 مىڭ 400 گېكتار كېلىدۇ. ئورمان

ئايپونوم رايونىمىز بويىچە ئاساسلىق پىلە غوزىكى چىقىدىغان جايدۇر.

خوتەن ۋىلايىتىنىڭ 20 نەچچە يېرىدە سەيلىگاھ بار. نىيە خارابىسى نىيە ناھىيىسىنىڭ شىمالىدىكى 130 كىلومېتىر جايغا جايلاشقان بولۇپ، غەربىي خەن سۇلالىسى دەۋرىدىكى نىيە بەگلىكىنىڭ خارابىسى ئىدى. مەلىكە ئاۋات خارابىسى خوتەن شەھىرىنىڭ غەربىدە 25 كىلومېتىر كېلىدىغان يۇرۇققاش دەرياسىنىڭ غەربىي قىرغىقىغا جايلاشقان بولۇپ، ئۇدۇن بەگلىكىنىڭ خارابىسى ئىدى، بۇ خانلىق مىلادىدىن ئىلگىرىكى 206 - يىلىدىن مىلادىيە 907 - يىللىرىغىچە مەۋجۇت تۇرغان. ئۇنىڭدىن باشقا يەنە يوتقان خارابىسى، نىيە شەرقىي خەن قەبرىستانلىقى، سانجۇ قىيا تاش سىزمىلىرى، شاخلىق فېئوداللىق باغچىسى قاتارلىقلار بار.

ئاقسۇ ۋىلايىتى بۇ نام ئاقسۇ دەرياسىنىڭ نامى بىلەن ئاتالغان. شىنجاڭنىڭ غەربىي قىسمىغا جايلاشقان. غەربىي شىمالدا قىرغىزىستان ۋە قازاقىستان بىلەن چېگرىلىنىدۇ، چېگرا لىنىيىسىنىڭ ئۇزۇنلۇقى



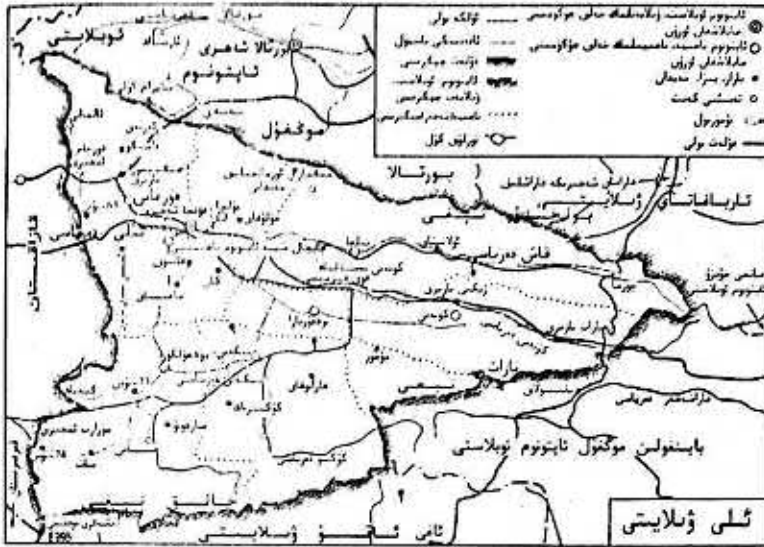
كۆلىمى 581 مىڭ
900 گېكتار،
ئورمان بىلەن قاپ-
لىنىش نىسبىتى
% 4.4 كېلىدۇ.
دورلىق ياۋا ئۆ-
سۈملۈكلىرى 100
خىلدىن ئاشىدۇ،
ئاساسلىقى سېرىق
بۇيا، چاكاندا،
پەربۇن، ئاق چوغ-
لۇق، قانتېپەر،
كېرەش، پىچەك
گۈل، ئالقات،
چۈچۈكبۇيا، كەت-
را، ياۋا كەندىر،

قەدىمكى شەھىرى، توڭگۇز باش قەدىمكى شەھىرى،
لىن جىلۇ خاتىرە سارىيى قاتارلىقلار بار.

سوغۇگۈل، زاراغزا، قار لەيلىسى قاتارلىقلار بار. ياۋا
ھايۋانلىرىنىڭ تۈرى 300 خىلدىن ئاشىدۇ، بۇنىڭ ئى-
چىدە ئاز ئۇچرايدىغان ئەتىۋارلىق ياۋا ھايۋانلاردىن قو-
غۇر ئېيىق، تاغ يىلپىزى، جەرەن، چىپار يىلپىز،
قارا تايغان بۇغا، ئاق تۇرنا، قارا تۇرنا، ئاق بۈركۈت،
ئاق قۇ، ئۇلار قاتارلىقلار بار. ئاساسلىق سۇ سىستېمى-
سىدىن ئاقسۇ دەرياسى، ئۆگەن دەرياسى، تارس دەريا-
سى، تېرەك دەرياسى، كۇچا دەرياسى قاتارلىقلار بار.
قېزىلما بايلىقى مول، ھازىر ئېنىقلانغان تۈرى 55 كە
يېتىدۇ، ھازىر دەسلەپكى قەدەمدە ئېچىش ياكى كەڭ
كۆلەمدە ئېچىش شارائىتىنى ھازىرلىغان قېزىلمىلەر-
دىن كۆمۈر، ئاشتۇزى، ھاك تېشى، ھاك، فوسفور،
مانگان، تۆمۈر، مەرمەر تاش، سېرىق چىرىمتال،
مىس، ئاليومىن، ۋانادى، ئۇران قاتارلىقلار بار. تەۋە-
سىدە كۆپلىگەن نېفىت - گاز بايلىقى ياتماقتا، ئېنىقلا-
نغان تەبىئىي گاز زاپىسى ۋە قېتىشقان نېفىت زاپىسى
تارىم نېفىتلىكى بويىچە % 78.23 ۋە % 79.3
نى ئىگىلەيدۇ. ھازىر قۇرۇلغان تەبىئىي مۇھاپىزەت
رايونىدىن ئۇچى بار، بۇنىڭ ئىچىدە ئونسۇ ناھىيىسى
تەۋەسىدىكى تۆمۈر چوققىسى تەبىئىي مۇھاپىزەت رايونى
ئاپتونوم رايون دەرىجىلىك تەبىئىي مۇھاپىزەت رايونى-
دۇر.

ئىلى ۋىلايىتى ئاپتونوم رايونىمىزنىڭ
غەربىي قىسمىغا، ئىلى دەرياسىنىڭ يۇقىرى ئېقىنىغا
جايلاشقان. چاڭ پ ئىلى ۋىلايەتلىك پارتكوم بىلەن
ئىلى ۋىلايەتلىك مەمۇرىي مەھكىمىسى غۇلجا شەھىرى-
دە، ئۈرۈمچى شەھىرى بىلەن بولغان تاشيول ئارىلىقى
702 كىلومېتىر كېلىدۇ. چىڭ سۇلالىسى گۇاڭشۈي-
نىڭ 14 - يىلى (1888 - يىلى) شىنجاڭ رايونلارغا
ئايرىلغاندا ئىلى رايونى تەسىس قىلىنغان. جۇڭخۇا
مىنگونىڭ 5 - يىلى (1916 - يىلى) ئىلى رايونى ۋە
تارباغاتاي رايونىغا ئۆزگەرتىلگەن، 21 - يىلى مەمۇرىي
رايونغا ئۆزگەرتىلگەن، 32 - يىلى ۋىلايەتكە ئۆزگەر-
تىلگەن. جۇڭخۇا خەلق جۇمھۇرىيىتى قۇرۇلغاندىن كې-
يىن، بىرقانچە قېتىم ئەمەلدىن قالدۇرۇلغان ھەم ئەس-
لىگە كەلتۈرۈلگەن. 1984 - يىلى 9 - ئاينىڭ 14
- كۈنى گوۋۇيۈەن ئىلى ۋىلايىتىنى ئەسلىگە كەلتۈ-
رۈشنى تەستىقلىغان، ئۇنىڭغا ئىككى شەھەر (كۈيتۈن،
غۇلجا)، سەككىز ناھىيە (غۇلجا، چاپچال، قورغاس،
توققۇزتارا، كۈنەس، موڭغۇلكۆرە، تېكەس، نىلقا)
قارىغان. 2001 - يىلى ئىلى ۋىلايىتى ئەمەلدىن قال-
دۇرۇلۇپ، قارىمىقىدىكى ئىككى شەھەر، سەككىز نا-
ھىيە ئىلى قازاق ئاپتونوم ئوبلاستىنىڭ باشقۇرۇش تە-
ۋەلىكىدە بولدى. ئومۇمىي يەر كۆلىمى 56 مىڭ كۋاد-
رات كىلومېتىر، ئومۇمىي ئاھالىسى 2 مىليون 115

ئاساسلىق مەنزىرىلىك جايلىرى: قىزىل مىڭئۆي،
قۇمتۇرا مىڭئۆي، قىزىلقاغا مىڭئۆي، قىزىلقاغا تۇرا-
سى، قىسىلتاغ بۇددا ئىبادەتخانىسى خارابىسى، چۇقۇر
بەھارى بۇتخانىسى، سىم - سىم تاش غارى، ئۇچقات



مىڭ 393، بۇنىڭ ئىچىدە ئاز سانلىق مىللەت ئاھالىسى 1 مىلىيون 420 مىڭ 340، يېزا ئاھالىسى 1 مىلىيون 614 مىڭ 800. بۇ ۋىلايەتنىڭ تېرىلغۇ كۆلىمى 286 مىڭ 600 گېكتار، ئىقلىمى ئىسسىق زىرائەت تېرىلغۇ كۆلىمى 78 مىڭ 800 گېكتار كېلىدۇ. بۇغداي، كۆممىقوناق، شال، سۈپەت ياپۇرچاق، قىزىلچا، زىغىر، تاكا قاتارلىق زىرائەتلەر كۆپ چىقىدۇ، ئاشلىق ئومۇمىي مەھسۇلاتى ئاپتونوم رايونىمىز بويىچە 2 - ئورۇندا تۇرىدۇ، قىزىلچا، ياغلىق

ياز، كەڭساي مەنزىرىسى، ئىلى دەرياسى، مۇزارت مۇزلۇقى قاتارلىق مەنزىرىلىك جايلىرى ھەممە يەرگە داخلىق.

دان مەھسۇلاتى ئاپتونوم رايونىمىز بويىچە %20 ۋە %17 نى ئىگىلەيدۇ. شىنجاڭنىڭ ئاشلىق ئامبىرى دەپ كەن نامى بار. باقمىچىلىقتىن گۆش، سۈت، تېرە، يۇڭ مەھسۇلاتى ئاپتونوم رايونىمىز بويىچە 1 - ئورۇندا تۇرىدۇ. كۈنەس نەسىللىك قوي فېرمىسى مەملىكەت بويىچە ئەڭ چوڭ ئىنچىكە يۇڭلۇق قوي بازىسى ھېسابلىنىدۇ. ئىلى ئېتى بىلەن تېيانشان قاراتايغان بۇغىسى جۇڭگو ۋە چەت ئەللەرگە داخلىق، ئۇنىڭدىن باشقا يەنە ئاز ئۇچرايدىغان 60 نەچچە خىل ئەتىۋارلىق ھايۋانات بار. 58 خىل ئۆسۈملۈكى قوغداش دائىرىسىگە كىرگۈزۈلدى، 20 نەچچە خىل دورا ئۆسۈملۈكىنىڭ مەھسۇلاتى ئاپتونوم رايونىمىز بويىچە بىرىنچى ئورۇندا تۇرىدۇ. غۇلجا ئالمىسىنىڭ نامى شىنجاڭدا ۋە ئىچكى جايلاردا داخلىق، ياۋا مېۋىزىلىق كۆلىمى مەملىكەت بويىچە بىرىنچى ئورۇندا تۇرىدۇ، مەملىكىتىمىز بويىچە غەربىي شىمال مېۋىلىك دەرەخ تۈرى بايلىقى ساقلانغان جاي، ئېلىمىز بويىچە بىرىنچى ياۋا ياڭاق، كۆكۈل، تان، ياۋروپا ئالۋىچىسى چىقىدىغان جاي ھېسابلىنىدۇ. قېزىلما بايلىقى 63 خىلغا يېتىدۇ، بۇنىڭ ئىچىدە كۆمۈر، ئالتۇن، تۆمۈر، مىس، ھاك تېشى، گىرانت قاتارلىق رۇدا تۈرلىرىنىڭ مىقدارى ئىنتايىن مول، كۆمۈرنىڭ ئېنىقلانغان زاپىسى 300 مىليارد توننىغا، ئالتۇننىڭ مۆلچەر زاپىسى 50 توننىغا يېتىدۇ.

ئالتاي ۋىلايىتى ئىلى قازاق ئاپتونوم ئوبلاستىغا قاراشلىق ۋىلايەت. ئالتاي تاغ تىزمىسىنىڭ ئوتتۇرا قىسمىنىڭ جەنۇبىي ئېتىكىگە، شىنجاڭنىڭ ئەڭ شىمالىغا جايلاشقان، غەربىي شىمالدا قازاقىستان بىلەن قوشنا، شىمالدا رۇسىيە بىلەن تۇتىشىدۇ، شەرقىي شىمالدا موڭغۇلىيە بىلەن چېگرىداش. ئالتاي ۋىلايەتلىك پارتكوم بىلەن مەمۇرىي مەھكىمە ئالتاي شەھىرىدە، ئۈرۈمچى بىلەن بولغان تاشيول ئارىلىقى 700 كىلومېتىر كېلىدۇ. جۇڭخۇا مىنگونىڭ 8 - يىلى (1919 - يىلى) ئالتاي ۋىلايىتى شىنجاڭ ئۆلكىسىگە ئۆتكۈزۈپ بېرىلگەندە، ئاشەن رايونى تەسىس قىلىندى. جۇڭخۇا مىنگونىڭ 21 - يىلى مەمۇرىي رايونغا ئۆزگەرتىلگەن؛ 32 - يىلى ۋىلايەتكە ئۆزگەرتىلگەن، ئورنى سارسىنبې ناھىيىسى (ھازىرقى ئالتاي ناھىيىسى) دە ئىدى. ئۈچ ۋىلايەت ئىنقىلابى مەزگىلىدە، ئالتاي ۋىلايىتى قۇرۇلغان. 1953 - يىلى ئاشەن ۋىلايەتىنىڭ نامى ئالتاي ۋىلايىتىگە، سارسىنبې ناھىيىسىنىڭ نامى ئالتاي ناھىيىسىگە ئۆزگەرتىلگەن. 1984 - يىلى ئالتاي ناھىيىسى ئەمەلدىن قالدۇرۇلۇپ شەھەر تەسىس قىلىندى. ھازىر ئۇنىڭ قارمىقىدا بىر شەھەر (ئالتاي)، ئالتە ناھىيە (چىڭگىل، كۆكتوقاي، بۇرۇلتوقاي، جېمىنەي، بۇرچىن، قابا) بار. ئومۇمىي ئاھالىسى 561 مىڭ 700، بۇنىڭ ئىچىدە ئاز سانلىق مىللەت ئاھالىسى 335 مىڭ 600، يېزا ئاھالىسى 384 مىڭ 700.

ئىلى ۋىلايىتىدە كۆپلىگەن تەبىئىي مەنزىرىلەر ۋە ئانتورپولوگىيىلىك مەنزىرىلەر بار. مەسىلەن، قارلىق تاغ، مۇزلۇق، ئوتلاق، قەدىمكى يول، شەھەر كۆلى، مەسچىت - ئىبادەتخانا قاتارلىقلار بار. مەشھۇر كۈنەس چوڭ بايلىقى، تاڭبالى، چاشى، نارات، ئاق-



بۇ ۋىلايەتنىڭ تېرىلغۇ كۆلىمى 176 مىڭ 200 گېكتار كېلىدۇ. داڭلىق ئالاھىدە مەھسۇلاتلىرىدىن ئاشەن ئالتۇنى، گۆھەر مەھسۇلاتلىرى ۋە ھېڭ مو-گۈسى قاتارلىقلار بار. ئې-چىپ پايدىلىنىشقا بولىدە. خان قېزىلمىسىدىن كۆ-مۈر، تۆمۈر، مىس، نى-كېل، قوغۇشۇن، سىنىك، كوبات، ئالتۇن، كۆ-مۈش، پلاتىنا، پاللادىي، لىتىي، بېرىللىي، نىئو-بىي، تانتال، سېزىي، ئې-رىتىكۆچ ھاك تېشى، سىلى-كون دىئوكسىد، فلىئوئو-رىت، گلائوبىر تۇزى، ئاق چىرىمتال، گۆھەر، قاش-تېشى قاتارلىق 84 خىلى بار. بۇ شىنجاڭدىكى مۇھىم ئالتۇن ھاسىل بولغان بە-ۋاغ بولۇپ، ئاز ئۇچرايدىغان مېتال، گۆھەر، ئاق چىرىمتالى جۇڭگو ۋە چەت ئەللەرگە داڭلىق. 56 چوڭ - كىچىك ئېقىنى بار، جۇڭگودىكى 2 - چوڭ ئىچكى قۇرۇقلۇق كۆلى بولغان ئۇلۇڭگۇر كۆلى شۇنىڭدەك قاناس كۆلى، ئاق كۆل، چاغانغول كۆلى قاتارلىق ئېگىز تاغ كۆللىرى بار. ھازىر قاناس تەبىئىي مەنزىرە مۇھاپىزەت رايونى، بۇل-غىن، قانا تەبىئىي مۇھاپىزەت رايونى، سىنتاس يايلى-قى تەبىئىي مۇھاپىزەت رايونى، قارامايلۇ تۇياقلىق ھايۋانلىرى تەبىئىي مۇھاپىزەت رايونى قاتارلىقلار بار. ئالتاي تاغلىق رايونىدا كۆپلىگەن ئويمانلىق ۋە سىزما جىنى، غار رەڭلىك سىزىمى، ئويمان تاش ئادەم قاتار-لىق مەدەنىيەت ساقلىنىملىرى بار.

كۋادرات كىلومېتىر كېلىدۇ، ئۇ ئۈنۈپرسال تەبىئىي مەنزىرە مۇھاپىزەت رايونى ھېسابلىنىدۇ. ئۇنىڭدىن باشقا يەنە قىيا تاش سىزىملىرى كارىدورى، كۆكتوقاي يولى تاش قەبرىسى، ۋۇسەيۋەن، كۆكتوقاي يەر تەۋ-رەش يېرىلما بەلۋېغى، ئۇلۇڭگۇر كۆلى، چىمىرچىك مېتېئورىتلىرى ۋە قەدىمكى قەبرىلەر، ئاق قۇم كۆلى، قاپا قولدوۋۇقۇم تېغى ياغاچ قەبرىسى، چىمىرچىك تاش ھەيكىلى ۋە قەبرىستانلىقى، بۇرۇلتوقاي، قارا ئاراسەن ئارشېڭى قاتارلىق مەشھۇر قەدىمكى ئاسارەتلىقلەر بار.

1989 - يىلىدىن باشلاپ ئالتاي ۋىلايىتى ئىلگى-رى - ئاخىر بولۇپ جېمىنەي، تايكېشكىن، قىزىلتاغ ئېغىزى، ئاقىي، تۆبىك قاتارلىق بەش چېگرا پورتىنى سىرتقا ئېچىۋەتتى. 1997 - يىلى دۆلەت يەنە جېمىنەي پورتىنى 3 - دۆلەتكە ئېچىۋېتىشنى تەستىقلىدى. مەشھۇر سەيلىگاھلىرىدىن قاناس تەبىئىي مەنزىرە مۇھاپىزەت رايونى بار، ئۇ بۇرچىن ناھىيىسىنىڭ شى-مالىي قىسمىغا جايلاشقان، ئومۇمىي كۆلىمى 5588

تارباغاتاي ۋىلايىتى ئىلى قازاق ئاپتونوم ئوبلاستىغا قاراشلىق ۋىلايەت. شىنجاڭنىڭ غەربىي شى-مال قىسمىغا جايلاشقان. شىمالدا قازاقىستان بىلەن تۇتىشىدۇ. چېگرا لىنىيىسىنىڭ ئۇزۇنلۇقى 486 كى-لومېتىر كېلىدۇ. تارباغاتاي ۋىلايەتلىك پارتكوم بىلەن مەمۇرىي مەھكىمە چۆچەك شەھىرىدە، ئۈرۈمچى بىلەن بولغان ئاشيول ئارىلىقى 637 كىلومېتىر، چېگرا بى-لەن بولغان تۈز سىزىق ئارىلىقى سەككىز كىلومېتىرلا كېلىدۇ. چىڭ سۇلالىسى گۇاڭشۈينىڭ 13 - يىلى (1887 - يىلى) تارباغاتايغا بىۋاسىتە قاراشلىق ئەمىن

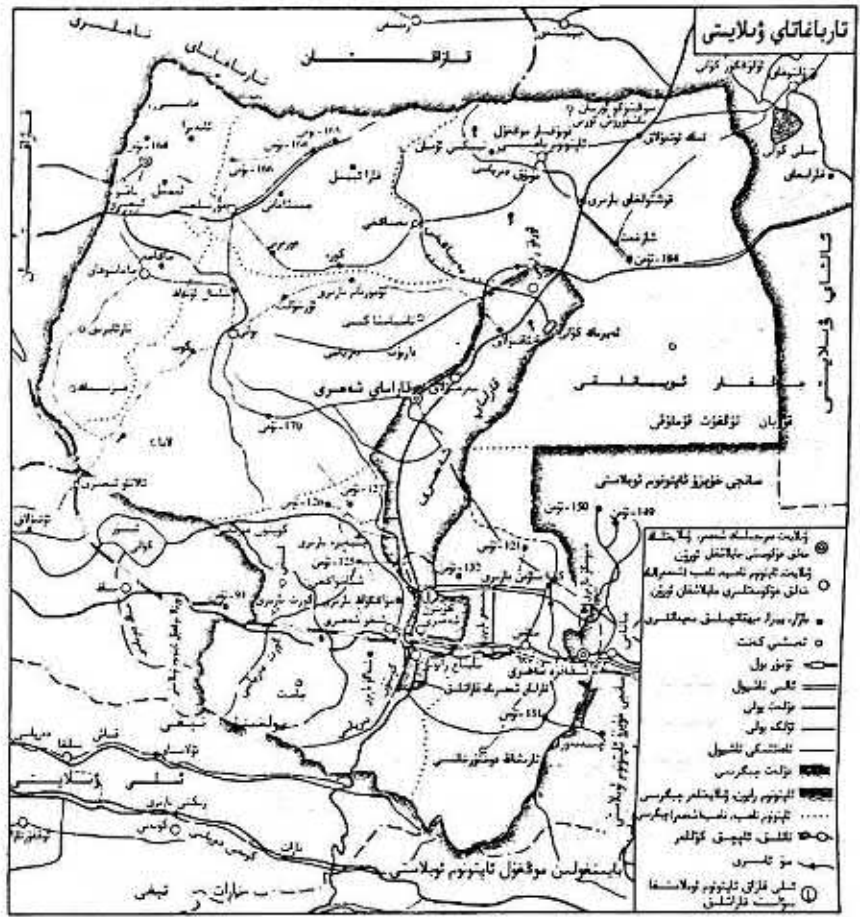
قۇرۇلغاندىن كېيىن، تارباغاتاي مەمۇرىي رايونىنىڭ دائىرىسى كېڭەيتىلگەن. 1984 - يىلى چۆچەك ناھىيەسى ئەمەلدىن قالدۇرۇلۇپ، چۆچەك شەھىرى قۇرۇلدى. ھازىر ئۇنىڭ قارىمىقىدا ئىككى شەھەر (چۆچەك، شىخۇ)، بەش ناھىيە (دۆربىلىجىن، ساۋەن، چاغاتتوقاي، تولى ۋە قۇ-بۇقار) بار، ئومۇمىي ئاھالىسى 892 مىڭ 400، بۇنىڭ ئىچىدە ئاز سانلىق مىللەت ئاھالىسى 385 مىڭ 400، يېزا ئاھالىسى 613 مىڭ 800.

بۇ ۋىلايەتنىڭ تېرىلغۇ كۆلىمى 308 مىڭ 900 گېكتار كېلىدۇ. چوڭ - كىچىك 107 ئېقىنى بار. ئاساسلىق قېزىلمىلىرىدىن كۆمۈر، ئالتۇن، تۆمۈر، خرۇم، بېنتونىت، كۆل تۇزى، ھاخرۇس تېشى، گرانىت، تاشپاختا، سېغىز تۇپا، خرۇستال قاتارلىقلار بار. داڭلىق مەھسۇلات بايلىقلىرىدىن چاغاتتوقاي سۈيى، غۇگۈلى، ياۋا بادام، ياسىي چوڭ قۇيرۇقلۇق قولى، زا-راڭزا يېغى، شىخۇ پىۋى، شىخۇ سۈت پاراشو-كى، چۆچەك ئۇچار غازى قاتارلىقلار بار. ئاساسلىق

ئاساسلىق داڭلىق مەنزىرىلىك جايلىرىدىن تۆت ئارشاڭ شۇنىڭدەك موڭغۇلكۈرە يايلىقى، لۇجەن يايلىقى قاتارلىقلار بار. ئۇنىڭدىن باشقا تارباغاتاي تېغى، بار-لۇق تېغى، قۇبۇقار ناھىيىسىدىكى قارىغاي جىلغىسى، ئورخۇدىكى «شەيتان كىرىش» قاتارلىقلارنى مەيلى - مەيلى ساياھەت قىلىشقا بولىدۇ (479 - بەتتىكى خەرىتىگە قاراڭ).

قاراماي شەھىرى ئاپتونوم رايونىغا بىۋاسىتە قاراشلىق ئىدارە بىلەن شەھەر بىرلەشتۈرۈلگەن شەھەر. ئۇنىڭ نامى ئۆزىدە چىقىدىغان قاراماي بىلەن ئاتالغان. جۇڭغار ئويمانلىقىنىڭ غەربىي شىمال تەرىپىدە، زاھىر تېغىنىڭ شەرقىي ئېتىكىگە جايلاشقان،

مەھكىمىسى قۇرۇلغان. جۇڭخۇا مىنگونىڭ 2 - يىلى (1913 - يىلى) چۆچەك ناھىيىسىگە ئۆزگەرتىلگەن، 5 - يىلى چۆچەك دوتەي يامۇلى تەسىس قىلىنغان، 31 - يىلى مەمۇرىي رايونغا ئۆزگەرتىلگەن، 32 - يىلى ۋىلايەتكە ئۆزگەرتىلگەن. جۇڭخۇا خەلق جۇمھۇرىيىتى



ياۋا دورا ئۆسۈملۈكلىرىدىن چىرىمتال، قانتېپەر، توشقان زەردىكى، چۈچۈكبۇيا، كەترا، ئاق چوغلۇق، رەۋەن قاتارلىقلار بار. دۆلەت دەرىجىلىك مۇھاپىزەت قىلىنىدىغان ياۋايى ھايۋانلاردىن تاغ يىلپىزى، ساغا جەرىنى، ياۋا ئېشەك، ئاق تۇرنا، قارا تۇرنا، شۇققار، كوكولا بۇلغىنى، دۇغداق، شىنجاڭ شىمال مىگالاسى قاتارلىقلار بار.

1992 - يىلى 6 - ئايدا گوۋۇيۈەن تارباغاتاينى چېگرىدىكى يەنىمۇ ئېچىۋېتىلگەن شەھەر قىلىپ تەسىس قىلدى. باقتۇ پورتى دۆلەت بىرىنچى دەرىجىلىك پورتى بولۇپ، چۆچەك شەھىرى بىلەن بولغان ئارىلىقى 17 كىلومېتىر كېلىدۇ، بۇ پورت 1995 - يىلى 3 - دۆلەتكە ئېچىۋېتىلدى.

جەھەتتىن قاندۇراتتى. 1960 - يىلى نېفىت مىقدارى 1 مىليون 600 نەچچە مىڭ توننىغا يېتىپ، شۇ يىلى پۈتۈن مەملىكەت نېفىت مىقدارىنىڭ %40 نى ئىگىلىدى. 1994 - يىلى شىنجاڭ نېفىت ئىدارىسى دۆلىتىمىز بويىچە تۇنجى مىليون توننا دەرىجىلىك يۈرۈشلۈك نېفىتلىك - سەينەن نېفىتلىكىنى قۇرۇپ چىقىپ، مەملىكەت بويىچە باشلاپ سەۋىيىگە يەتتى. 1995 - يىلى دۆلىتىمىزنىڭ غەربىي شىمال رايونى بويىچە ئەڭ چوڭ بولغان مايتاغ 140 مىڭ توننىلىق گېتىلىن قۇرۇلۇشى پۈتتۈرۈلدى.

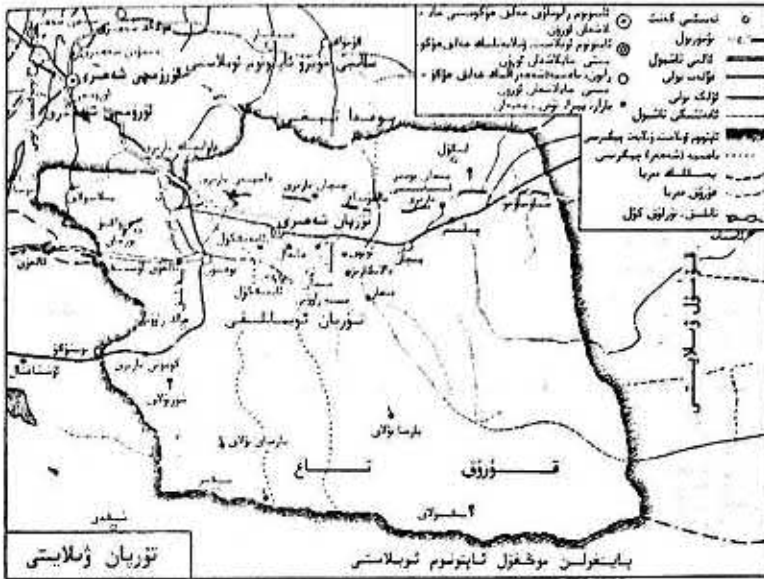
ئاساسلىق مەشھۇر مەنزىرىلىك جايلىرىدىن قارا-ماي ئورخۇ رايونىنىڭ شەرقىي جەنۇبىغا ئۈچ كىلومېتىر كېلىدىغان، ئومۇمىي ھەجىمى تەخمىنەن 10 كۋادرات كىلومېتىر كېلىدىغان شامال يالاپ كەتكەن ئۆزگىچە شامال شەھىرى بار. كىشىلەر بۇ يەرنى «شەيتان كىرىش» دەپ ئادەتلەنگەن.

تۈرپان ۋىلايىتى شىنجاڭنىڭ شەرقىي قىسمىدىكى تۈرپان ئويمانلىقىغا، تىيانشان تېغىنىڭ جەنۇبىي ئېتىكىگە جايلاشقان. تۈرپان ۋىلايىتىلىك پارتكوم بىلەن مەمۇرىي مەھكىمە تۈرپان شەھىرىدە، ئۈرۈمچى شەھىرى بىلەن بولغان تاشيول ئارىلىقى 182 كىلومېتىر كېلىدۇ. تۈرپان قەدىمكى زاماندا قوش (قاغقىل) دەپ ئاتالغان. يۈەن سۇلالىسىنىڭ ئاخىرىدا تۈرپان دەپ ئاتالغان. چىڭ سۇلالىسى گۇاڭشۈيىنىڭ 12-يىلى (1886 - يىلى) تۈرپاندا بىۋاسىتە قاراشلىق مەھكىمە تەسىس قىلىنغان. جۇڭخۇا مىنگونىڭ 2 - يىلى (1913 - يىلى) تۈرپان ناھىيىسىگە ئۆزگەرتىلگەن، 1950 - يىلىدىن 1957 - يىلىغىچە تۈرپان قاتارلىق ئۈچ ناھىيە دىخۇئا (ھازىرقى ئۈرۈمچى) ۋىلايىتىگە قارايتتى. 1958 - يىلىدىن 1969 - يىلىغىچە ئۈچ ناھىيە ئاپتونوم رايونغا قاراشلىق ناھىيە بولدى. 1970 - يىلىدىن 1974 - يىلىغىچە تۈرپان بىلەن توقسۇن ئۈرۈمچى شەھىرىگە قارىدى، پىچان قۇمۇل ۋىلايىتىگە قارىدى. 1975 - يىلى تۈرپان ۋىلايىتى قۇرۇلغاندا، ئۇنىڭ قارمىقىدا تۈرپان، پىچان ۋە توقسۇن قاتارلىق ئۈچ ناھىيە بار بولدى. 1984 - يىلى 12 - ئايدا تۈرپان ناھىيىسى ئەمەلدىن قالدۇرۇلۇپ، تۈرپان شەھىرى تەسىس قىلىندى. ھازىر ئۇنىڭ قارمىقىدا بىر شەھەر (تۈرپان)، ئىككى ناھىيە (پىچان، توقسۇن) بار. ئومۇمىي كۆلىمى 69 مىڭ 700 كۋادرات كىلومېتىر كېلىدۇ. ئومۇمىي ئاھالىسى 551

جەنۇب تەرىپى تىيانشاننىڭ جەنۇبىي قىسمى بىلەن تۇتىشىدۇ، شەرق تەرىپى قۇربانتۇڭخۇت قۇملۇقى بىلەن چېگرىلىنىدۇ. ئۈرۈمچى شەھىرى بىلەن بولغان تاشيول ئارىلىقى 400 كىلومېتىر كېلىدۇ. 1955 - يىلىدىن تارتىپ، دۆلەت بۇ يەردە نېفىت چارلاش ئىشلىرىنى كەڭ كۆلەمدە يولغا قويدى. 1958 - يىلى 5-ئايدا گوۋۇيۈەننىڭ تەستىقى بىلەن قاراماي شەھىرى قۇرۇلدى، ئۇ شىنجاڭ نېفىت ئىدارىسى تۇرۇشلۇق جاي. شەھەر رايونى شەرقتىن غەربكە تار، جەنۇبتىن شىمالغا ئۇزۇن بولۇپ، ئۇزۇنچاق شەكىل ھاسىل قىلغان. شەھەرنىڭ ئومۇمىي كۆلىمى 10 مىڭ 100 كۋادرات كىلومېتىر، شەھەر رايونىنىڭ كۆلىمى 180 مىڭ كۋادرات كىلومېتىر كېلىدۇ. ئومۇمىي ئاھالىسى 2 مىليون 269 مىڭ 600، بۇنىڭ ئىچىدە ئاز سانلىق مىللەت ئاھالىسى 592 مىڭ، يېزا ئاھالىسى 293 مىڭ.

بۇ شەھەرنىڭ تېرىلغۇ يېرى 3160 گېكتار كېلىدۇ. زىرائەت تېرىلغۇ كۆلىمى 3950 گېكتار بولۇپ، بۇنىڭ ئىچىدە ئاشلىق تېرىلغۇ كۆلىمى 490 گېكتار كېلىدۇ. نېفىت قاراماي شەھىرىنىڭ ئاساسلىق بايلىقى بولۇپ، زاپىسى كۆپ، يەر قاتلىمى تېپىز، يەر سۈپىتى ياخشى. ئۇنىڭدىن باشقا، يەنە تەبىئىي ئاسفالت، كۆمۈر، ھاك، گىلائۇبېر تۇزى، تۇز، تاشپاختا، خرۇس-تال قاتارلىق قېزىلما بايلىقلىرى بار. دائىرىسىدىكى ياۋايى ھايۋانلاردىن ئاساسلىقى جەرەن، ياۋا توشقان، ياۋا چوشقا، ياۋا توخۇ، تۈلكە قاتارلىقلار بار. يەر ئۈستى سۈيىدىن ئاساسلىقى بەيياڭخې دەرياسى، قاراسۇ دەرياسى ۋە ئېلىنۇر كۆلى بار. 2000 - يىلى 8 - ئايدا شىمالىي شىنجاڭ سۇ باشلاش قۇرۇلۇشىنىڭ چوققاتاغ - غەربىي شەھەر ئەتراپى سۇ ئامبىرىغا سۇ كەلدى، بۇنىڭ ئومۇمىي ئۇزۇنلۇقى 329 كىلومېتىر كېلىدۇ.

قاراماي نېفىتلىكى يېڭى جۇڭگو قۇرۇلغاندىن كېيىن چارلاپ ئېچىلغان تۇنجى چوڭ نېفىتلىك، شۇنداقلا داچىڭ نېفىتلىكى تېپىلىشتىن ئىلگىرى مەملىكەت بويىچە ئەڭ چوڭ نېفىت ئىشلەپچىقىرىش بازىسى ئىدى. قاراماي شەھىرى نېفىتلىكىنىڭ تەرەققىي قىلىشىغا ئەگىشىپ دۇنياغا كەلدى ۋە تەرەققىي قىلدى، 40 نەچچە يىللىق قۇرۇلۇش ئارقىلىق ھازىرقى زاماننىڭ ئىشلىتىش نېفىت سانائىتى شەھىرى بارلىققا كەلدى. 1958 - يىلى شەھەر قۇرۇلغاندا قاراماي نېفىتلىكى ئەمەلدىن چىلىۋاتقاندى، يىللىق نېفىت مىقدارى 339 مىڭ توننا بولۇپ، شىمالىي شىنجاڭنىڭ ئېھتىياجىنى ئاساسىي



مىڭ، بۇنىڭ ئىچىدە ئاز سانلىق مىل-
لەت ئاھالىسى 424 مىڭ 700، يېزا ئاھا-
لىسى 342 مىڭ 200.

بۇ ۋىلايەتنىڭ تېرىلغۇ يېرى 39
مىڭ 500 گېكتار، تېرىلغۇ كۆلىمى
50 مىڭ 400 گېكتار كېلىدۇ. كە-
لىماتى چوڭ قۇرۇقلۇق خاراكتېر-
لىك چۆللۈك كىلىماتىغا كىرىدۇ،
نۇر ۋە ئىسسىقلىق بايلىقى مول،
يىللىق قىروسىز مەزگىلى ئۇزاق،
ئۈنۈملۈك تېمپېراتۇرىسى يۇقىرى،
كېچە بىلەن كۈندۈزنىڭ تېمپېراتۇرا
پەرقى چوڭ، يەرنىڭ قۇۋۋىتى خېلى
كۈچلۈك بولۇپ، ئۈزۈم، كېۋەز،
مىۋە - چېۋە، كۆكتات، بۇغداي،
ئاق قوناق قاتارلىق زىرائەتلەرنىڭ

قۇمۇل، جىمكۆل، ئاراتۈرۈك قاتارلىق ئۈچ ناھىيە بار
ئىدى. جۇڭخۇا خەلق جۇمھۇرىيىتى قۇرۇلغاندىن كې-
يىن، 1953 - يىلى جىمكۆل ناھىيىسىنىڭ نامى بار-
كۆل ناھىيىسىگە ئۆزگەرتىلگەن. 1954 - يىلى 9 -
ئايدا باركۆل قازاق ئاپتونوم ناھىيىسى قۇرۇلغان.
1977 - يىلى قۇمۇل ناھىيىسى ئەمەلدىن قالدۇرۇلۇپ
قۇمۇل شەھىرى قۇرۇلدى. قۇمۇل ۋىلايەتلىك پارتكوم
بىلەن مەمۇرىي مەھكىمە قۇمۇل شەھىرىدە، ئۈرۈمچى
شەھىرى بىلەن بولغان ئاشيول ئارىلىقى 595 كىلومې-
تىر، تۆمۈريول ئارىلىقى 574 كىلومېتىر كېلىدۇ.
ھازىر ئۇنىڭ قارىمىقىدا بىر شەھەر (قۇمۇل)، ئىككى
ناھىيە (ئاراتۈرۈك، باركۆل) بار. ئومۇمىي ئاھالىسى
492 مىڭ 100، بۇنىڭ ئىچىدە ئاز سانلىق مىللەت
ئاھالىسى 195 مىڭ 600، يېزا ئاھالىسى 238 مىڭ 800.
قۇمۇل ۋىلايىتى تىپىك چوڭ قۇرۇقلۇق كىلىماتىدە-
غا ئىگە. تەڭرىتاغ شەرقتىن غەربكە قاراپ ئۇنىڭ ئوت-
تۇرىسىدىن كېسىپ ئۆتىدۇ، تاغنىڭ شىمالىدا قىش
ۋاقتى ئۇزۇن بولۇپ، چارۋىچىلىقنى تەرەققىي قىلدۇ-
رۇشقا باب كېلىدۇ؛ تاغنىڭ جەنۇبى بولسا قۇرغاق،
يېغىن مىقدارى ئاز، قۇياش نۇرىنىڭ چۈشۈش ۋاقتى
ئۇزۇن، كېچە بىلەن كۈندۈزنىڭ تېمپېراتۇرا پەرقى
زور بولۇپ، قوغۇن، تاۋۇز، ئۈزۈم، چىلان قاتارلىق
ئىقتىسادىي زىرائەتلەرنى تەرەققىي قىلدۇرۇشقا باب كې-
لىدۇ. تېرىلغۇ يەر كۆلىمى 49 مىڭ 200 گېكتار،
پايدىلىنىشقا بولىدىغان سۇ بايلىقى 173 مىليون كۇب

ئۆسۈشكە مۇۋاپىق كېلىدۇ. تۇرپان شەھىرى مەملى-
كەت بويىچە ئۇزۇن ئاللىق پاختا ئىشلەپچىقىرىش بازى-
سىنىڭ بىرى، شۇنداقلا ئاپتونوم رايونىمىزدىكى ئا-
ساسلىق ئۈزۈم چىقىدىغان جاي ھېسابلىنىدۇ، ئۈزۈم-
نىڭ تۈرى 120 خىلدىن ئاشىدۇ.
1978 - يىلى دۆلەت تۇرپاننى سىرتقا ئېچىۋېتىل-
گەن شەھەر قىلىپ تەستىقلىغاندىن كېيىن، ۋىلايەت
ئىچىدە 30 نەچچە سەيلىگاھ بەرپا قىلىندى. ئاساسلىق
داڭلىق مەنزىرىلىك جايلىرىدىن يالقۇنتاغ، يارغول قە-
دىمكى شەھىرى، ئىدىقۇت قەدىمكى شەھىرى،
ئاستانە - قاراغوجا قەبرىستانلىقى، بېزەكلىك مىڭئۆ-
يى، سۇلايمان ۋاڭ مۇنارى شۇنىڭدەك بۈيۈك قاتارلىق
جايلىار بار.

قۇمۇل ۋىلايىتى شىنجاڭنىڭ شەرقىي قىسمى-
غا جايلاشقان. ئىلگىرى قەدىمكى يىپەك يولىدىكى مۇ-
ھىم جاي بولۇپ، تارىخى ۋە مەدەنىيىتى بەك ئۇزاق
ئىدى. يۈەن سۇلالىسى دەۋرىدە 哈密力 دەپ ئاتالغان،
مىڭ سۇلالىسىنىڭ يوقلى يىللىرىدا 哈密卫 تەسىس
قىلىنغان. چىڭ سۇلالىسى چيەنلوڭنىڭ 24 - يىلى-
سى (1759 - يىلى) 哈密厅 تەسىس قىلىنغان. جۇڭ-
خۇا مىنگونىڭ 2 - يىلى (1913 - يىلى) ناھىيىگە
ئۆزگەرتىلگەن. قۇمۇل مەمۇرىي رايونى جۇڭخۇا مىن-
گونىڭ 23 - يىلى (1934 - يىلى) قۇرۇلۇشقا باشلى-
غان؛ 32 - يىلى ۋىلايەتكە ئۆزگەرتىلگەندە قارىمىقىدا



مېتىرغا يېتىدۇ. قۇمۇل تەۋەسىدىكى يا-
ۋايى ئۆسۈملۈكلەردىن ئاساسلىقى 98
ئۆسۈملۈك ئائىلىسىدىكى 900 نەچچە
خىلى بار. دورا ئۆسۈملۈكلىرىدىن قار
لەيلىسى، قانتېپەر قاتارلىق 178 خىلى
بار. دۆلەت نۇقتىلىق قوغدايدىغان قىم-
مەتلىك ياۋايى ھايۋانلاردىن بۇغا، ياۋا
تۆگە، ياۋا ئېشەك، ئېيىق، تىكە، تاغ
ئۆچكىسى قاتارلىقلار بار. ئۈستۈنلۈككە
ئىگە قېزىلمىلاردىن كۆمۈر، تۆمۈر،
ئالتۇن، مىس، نىكېل، گرانىت تاش،
مەرمەر، ھاك تاش قاتارلىقلار بار. بۇ-
نىڭ ئىچىدە نىكېل زاپىسى 15 مىليون
880 مىڭ توننا بولۇپ، شىنجاڭ بويىچە
بىرىنچى ئورۇندا تۇرىدۇ؛ ئالتۇن زاپى-
سى 33 توننا بولۇپ، 1998 - يىلى
ئالتۇن مەھسۇلات مىقدارى 61 مىڭ
200 سەرگە يەتكەن. تەڭرىتاغ ئاق مەر-
مەر تېشى، سىلىق سارغۇچ مەرمەر،
ئاق چوڭ مەرمەر تاش، قارا رەڭلىك

قۇمۇل تېشى ۋە تەبىئىي كۆك ياقۇت، قۇمۇل يېشىل
تېشى قاتارلىقلار قۇمۇلدىنلا چىقىدىغان، بىناكارلىق ۋە
ھۈنەر - سەنئەت خام ئەشياسى قىلىنىدىغان، ئاز ئۈچ-
رايدىغان ئالتە چوڭ قىممەتلىك تاش ھېسابلىنىدۇ.
ئاساسلىق داڭلىق مەنزىرە رايونلىرىدىن قۇمۇل
ۋاڭ قەبرىسى، قەيس غوجام مەقبەرىسى، قارا دۆۋە
قەدىمىي قەبرىستانلىقى، تېرەكتى (بەيياڭگۇ) بۇددا
خارايسى، غەربىي يۆنىلىش ئارمىيىسىنىڭ شىنجاڭغا
كىرگەنلىكى خاتىرە باغچىسى، خۇۋاشەن ئاجايىپ مەنە-
زىرىسى، مېيېرگۇ، شەيتان كىرىش، كارىز، پارە-
كۆل، سىگنال تۇراسى، مۇزېي قاتارلىقلار بار.

ئۈرۈمچى تامۇزنىسى دۆلەت باش تامۇزنا
مەھكىمىسىنىڭ شىنجاڭ ئۇيغۇر ئاپتونوم رايونىدا تۇ-
رۇشلۇق چېگرىدىن كىرىدىغان چىقىدىغان خادىملار ۋە
ماددىي ئەشيا لارنى نازارەت قىلىپ باشقۇرىدىغان قانۇن
ئىجرا قىلىش ئورگىنى، ئۈرۈمچى تامۇزنىسى تامۇزنا
رايونىنىڭ رەھبەرلىك ئورگىنى بولۇپ، باش تامۇزنا
مەھكىمىسىنىڭ بىۋاسىتە رەھبەرلىكىدە بولىدۇ.
ئۇ 1950 - يىلى قۇرۇلغان، ئادرېسى: ئۈرۈمچى شە-
ھىرى جەنۇبىي بېيجىڭ يولى 17 - نومۇرلۇق قورۇ.
50 نەچچە يىللىق قۇرۇلۇش ۋە تەرەققىيات ئارقىلىق
ھازىر ئۈرۈمچى تامۇزنىسىنىڭ قارىمىقىدا توققۇز باش-

قارما دەرىجىلىك تامۇزنا، يەنى قەشقەر تامۇزنىسى،
تۇرغات تامۇزنىسى، ئالاناۋ تامۇزنىسى، ئالتاي تامۇزنى-
سى ۋە ئېركەشتام تامۇزنىسى بارلىققا كەلدى. ئاساس-
لىق ۋەزىپىسى «جۇڭخۇا خەلق جۇمھۇرىيىتىنىڭ تا-
مۇزنا قانۇنى» ۋە ئالاقىدار قانۇن - نىزاملارغا ئاسا-
سەن، شىنجاڭدىكى دۆلەتنىڭ بىرىنچى تۈردىكى 16
چېگرا پورتىدا چېگرىدىن كىرىدىغان، چىقىدىغان
ترانزىپورت قوراللىرى، ماددىي ئەشيا لار، خادىم-
لار، يۈك - تاق، نەرسە - كېرەكلەر، پوچتا يوللانمى-
لىرى ۋە باشقا ماللارنى نازارەت قىلىپ باشقۇرۇش،
تامۇزنا بېجى ۋە باشقا ھەقلەرنى يىغىش، ئەتكەسچىلىك-
نى تەكشۈرۈش ۋە تامۇزنا تەكشۈرۈش قاتارلىق كەسپ-
لەرنى قانات يايدۇرۇشتىن ئىبارەت. ئۈرۈمچى تامۇز-
نىسى ئۆز قوشۇنى قۇرۇلۇشىنى تىرىشىپ كۈچەيتىپ،
كەسپىي ساپاسىنى ئۈزلۈكسىز ئۆستۈرۈپ، ئەتكەسچى-
لىكتىن ئىبارەت قانۇنسىز قىلمىشلارغا قاتتىق زەربە
بېرىش خىزمىتىدە نەتىجە يارىتىپ، شىنجاڭنىڭ ئىقتى-
سادىي قۇرۇلۇشى ۋە تاشقى سودا تەرەققىياتىنى كۈچ-
لۈك ئىلگىرى سۈردى؛ شۇنىڭ بىلەن بىللە ئاپتونوم
رايوندىكى ئالاقىدار تارماقلارغا يېقىندىن ماسلىشىپ،
مەخسۇس تۈزەش كۈرىشىنى قانات يايدۇرۇپ، قورال-
ياراغ، ئوق - دورا، زەھەر، ئەكسىيەتچىل، شەھۋانىي
كىتاب - ژۇرناللار ۋە كىشىلەرنى قايمۇقتۇرىدىغان

دەئىمىي باسما بۇيۇملىرى، ئۇن - سىن بۇيۇملىرى - نى تەكشۈرۈش، قولغا چۈشۈرۈش سالمىقىنى زوراي - تىپ، شىنجاڭنىڭ ئىجتىمائىي مۇقىملىقىنى قوغداش ئۈچۈن گەۋدىلىك تۆھپە قوشتى (رەڭلىك قىستۇرما ۋاراقنىڭ 16 - بېتىگە قارالسۇن).

ئاۋىشا پورتى ھاۋا قاتنىشى ئارقىلىق دۆلىتىمىزدىن چەت ئەلگە چىقىدىغان ياكى چەت ئەلدىن دۆلىتىمىزگە كىرىدىغان پورت. شىنجاڭنىڭ ئاۋىشا پورتى ئاساسلىقى ئۈرۈمچى خەلقئارا ئايرودرومىدۇر. ئۈرۈمچى خەلقئارا ئايرودرومى ئېلىمىزدىكى بەش چوڭ كۆز - نەك ئايرودروملارنىڭ بىرى بولۇپ، 1974 - يىلى سىرتقا ئېچىۋېتىلگەن. شىنجاڭ ئاۋىشاتسىيە شىركىتىنىڭ ئۈرۈمچى خەلقئارا ئايرودرومىنى مەركەز قىلغان ئىچكى ئاۋىشاتسىيە لىنىيىسى ۋە خەلقئارا ئاۋىشاتسىيە لىنىيىسىدىن 40 نەچچىسى بار. ئومۇمىي قاتناش لىنىيىسىنىڭ مۇساپىسى 50 مىڭ كىلومېتىردىن ئاشىدۇ. شىنجاڭ ئېلىمىز بويىچە ئاۋىشاتسىيە بېكىتى ئەڭ كۆپ، ئۈچۈش مۇساپىسى ئەڭ ئۇزۇن بولغان رايون، بۇنىڭ ئىچىدە يەتتە خەلقئارا ئاۋىشاتسىيە لىنىيىسى بولۇپ، ئوتتۇرا ئاسىيا، ياۋروپا دۆلەتلىرىگە قاتنايدۇ. 2000 - يىلى ئاۋىشا پورتى ئارقىلىق چېگرىدىن كىرگەن - چىققان خادىملار 176 مىڭ ئادەم قېتىمغا، ئېكسپورت ماللىرى 19 مىڭ 264 توننىغا، سودا سوممىسى 24 مىليون 735 مىڭ دوللارغا يەتتى.

تۆمۈرتام پورتى شىنجاڭ ئۇيغۇر ئاپتونوم رايونىدىن موڭغۇلىيىگە ئۆتۈشىدىغان چېگرا پورتلىرىدىن بىرى. شىنجاڭ ئۇيغۇر ئاپتونوم رايونى قۇمۇل ۋىلايىتى بارىكۆل قازاق ئاپتونوم ناھىيىسىنىڭ شەرقىي شىمال قىسمىغا جايلاشقان. موڭغۇلىيە دۆلىتىنىڭ چۆللۈك رايونى بولغان ئالتاي ئۆلكىسى ئالتاي ناھىيىسىنىڭ ئۇدۇلغا توغرا كېلىدۇ. تۆمۈرتام پورتى شىنجاڭدىن موڭغۇلىيىگە ئۆتۈشىدىغان تاشيول پورتى بولۇپ، پەسىل خاراكىتىرلىك ئېچىلىدۇ. بارىكۆل ناھىيە بازىرى بىلەن بولغان ئارىلىقى 85 كىلومېتىر، قۇمۇل شەھىرى بىلەن بولغان ئارىلىقى 218 كىلومېتىر، موڭغۇلىيىنىڭ ئالتاي ناھىيىسى بازىرى بىلەن بولغان ئارىلىقى 182 كىلومېتىر بولۇپ، تارىختا بېيجىڭ، تېيەنجىن تەرەپلەردىن كېلىدىغان تۆگىلىك سودا كارۋانىلىرى جاڭجياكۇ، باۋتۇ ئارقىلىق شىنجاڭغا كىرىدىغان مۇھىم قاتناش يولى بولغانىدى. 1991 - يىلى 6 - ئايدا، جۇڭگو ھۆكۈمىتى بىلەن موڭغۇلىيە ھۆكۈمىتى

بىرلا ۋاقىتتا تۆمۈرتام پورتى بىلەن بۇرجاستاي پورتىنى ئىككى تەرەپكە ئېچىۋېتىشنى جاكارلاپ، جۇڭگو - موڭغۇلىيە ئىككى تەرەپ خادىملىرى، چېگرا سودىسى ماللىرى ۋە قاتناش - ترانسپورت قوراللىرىنىڭ بۇ پورت ئارقىلىق ئىككى دۆلەت چېگرىسىدىن كىرىش - چىقىشىغا قوشۇلدى ھەمدە شۇ يىلىدىن تارتىپ مال ئۆتكۈزۈلۈشكە باشلىدى. 2000 - يىلى تۆمۈرتام پورتى ئارقىلىق چېگرىدىن كىرگەن - چىققان خادىملار 6685 ئادەم قېتىمغا، ئىمپورت - ئېكسپورت ماللىرى 10 مىڭ 468 توننىغا، ئىمپورت - ئېكسپورت سودا سوممىسى 4 مىليون 250 مىڭ دوللارغا يەتتى.

تايكەشكېن پورتى شىنجاڭ ئۇيغۇر ئاپتونوم رايونىدىن موڭغۇلىيىگە ئۆتۈشىدىغان چېگرا پورتلىرىدىن بىرى. شىنجاڭ ئۇيغۇر ئاپتونوم رايونى ئالتاي ۋىلايىتى چىڭگىل ناھىيىسىنىڭ چاغانغول يېزىسىغا جايلاشقان، موڭغۇلىيە كويىدو ئۆلكىسى بولغۇن ناھىيىسىنىڭ ئۇدۇلغا توغرا كېلىدۇ. تايكەشكېن پورتى شىنجاڭدىن موڭغۇلىيىگە ئۆتۈشىدىغان تاشيول پورتى بولۇپ، پەسىل خاراكىتىرلىك ئېچىلىدۇ. چىڭگىل ناھىيە بازىرىغىچە بولغان ئارىلىقى 103 كىلومېتىر، ئالتاي شەھىرىگىچە بولغان ئارىلىقى 270 كىلومېتىر، ئۈرۈمچى شەھىرىگىچە بولغان ئارىلىقى 518 كىلومېتىر، تىر، موڭغۇلىيىنىڭ ئۇنىڭغا ئۇدۇل پورتى بولغان بولغۇن پورتىغىچە ئارىلىقى 42 كىلومېتىر كېلىدۇ. تايكەشكېن پورتى بولغۇنغىچە بىر قەدەمىي سودا يولى بار بولۇپ، تارىختا چېگرا ئاھالىلىرى دائىم بېرىش - كېلىش قىلىپ تۇرغان. جۇڭخۇا خەلق جۇمھۇرىيىتى قۇرۇلغاندىن كېيىن، جۇڭگو - موڭغۇلىيە سودىسى خېلى تەرەققىي قىلغان. 1989 - يىلى 7 - ئاينىڭ 20 - كۈنى، جۇڭگو - موڭغۇلىيە ئىككى تەرەپ بىرلا ۋاقىتتا تايكەشكېن پورتى بىلەن بولغۇن پورتى ئارىسىدا چېگرا سودىسىنى ئېچىۋېتىشنى جاكارلىدى ھەمدە مال ئۆتكۈزۈلۈشكە باشلىدى. 1992 - يىلى 7 - ئايدا تايكەشكېن بىلەن بولغۇن ئارىسىدا رەسمىي خەلقئارا يولۇچىلار نۆۋەتچى ئاپتوبوسى قاتناشقا باشلىدى. 2000 - يىلى تايكەشكېن پورتى ئارقىلىق چېگرىدىن كىرگەن - چىققان خادىملار 47 مىڭ 384 ئادەم قېتىمغا، ئىمپورت - ئېكسپورت ماللىرى 16 مىڭ 82 توننىغا، ئىمپورت، ئېكسپورت سودا سوممىسى 7 مىليون 817 مىڭ دوللارغا يەتتى.

قىزىلتاغ ئېغىزى پورتى شىنجاڭ ئۇيغۇر

ئىككى دۆلەت پۇقرالىرى، مال ۋە قاتناش قوراللىرى دائىم ئۆتۈشۈپ تۇرىدىغان بولدى. 2000 - يىلى جې-مىنەي پورتى ئارقىلىق چېگرىدىن كىرگەن - چىققان خادىملار 15 مىڭ 96 ئادەم قېتىمغا، ئىمپورت - ئېكسپورت مال مىقدارى 110 مىڭ توننىغا، سودا سوممىسى 104 مىليون دوللارغا يەتتى.

باقتۇ پورتى شىنجاڭ ئۇيغۇر ئاپتونوم رايونىدىن قازاقىستان جۇمھۇرىيىتىگە ئۆتۈشىدىغان چېگرا



باقتۇ پورتى

پورتلىرىدىن بىرى. شىنجاڭ ئۇيغۇر ئاپتونوم رايونى تارباغاتاي ۋىلايىتى چۆچەك شەھىرىنىڭ غەربىي قىسمىغا جايلاشقان، قازاقىستان سىمبالاتىكى ئوبلاستى ماكانچى رايونىنىڭ ئۈدۈلغا توغرا كېلىدۇ. باقتۇ پورتى شىنجاڭدىن قازاقىستانغا ئۆتۈشىدىغان تاشيول پورتى بولۇپ، دائىملىق ئېچىلىدۇ. چۆچەك شەھىرىگىچە بولغان ئارىلىقى 17 كىلومېتىر، ئۈرۈمچى شەھىرىگىچە بولغان ئارىلىقى 634 كىلومېتىر، ئۈدۈلدىكى قازاقىستان تەرەپنىڭ باقتۇ پورتىگىچە بولغان ئارىلىقى تۆت كىلومېتىر، قازاقىستان تەرەپنىڭ ماكانچى رايونىغىچە بولغان ئارىلىقى 60 كىلومېتىر، ئايغۇس ۋوگىزىلىغىچە بولغان ئارىلىقى 283 كىلومېتىر كېلىدۇ. باقتۇ بىلەن باقتۇ ئارىلىقى تارىختا جۇڭگو - رۇسىيە، جۇڭگو - سوۋېت ئىتتىپاقى سودىسىنىڭ مۇھىم سودا يولى ئىدى. 1992 - يىلى جۇڭگو ھۆكۈمىتى بىلەن قازاقىستان ھۆكۈمىتىنىڭ قوشۇلۇشى بىلەن باقتۇ پورتى بىلەن باقتۇ پورتى بىرلا ۋاقىتتا ئىككى تەرەپكە ئېچىۋېتىلدى. 2000 - يىلى باقتۇ پورتى ئارقىلىق چېگرىدىن كىرگەن - چىققان خادىملار 19 مىڭ 563 ئادەم قېتىمغا، ئىمپورت - ئېكسپورت ماللىرى 111 مىڭ 100 توننىغا، سودا سوممىسى 160 مىليون دوللارغا يەتتى.

ئالاناۋ پورتى شىنجاڭ ئۇيغۇر ئاپتونوم رايونىدىن قازاقىستان جۇمھۇرىيىتىگە ئۆتۈشىدىغان چېگرا پورتلىرىدىن بىرى. شىنجاڭ ئۇيغۇر ئاپتونوم رايونى بورتالا موڭغۇل ئاپتونوم ئوبلاستى بورتالا شەھىرىنىڭ شەرقىي شىمال قىسمىغا جايلاشقان. قارشى تەرەپىدە قازاقىستان جۇمھۇرىيىتى تالدىقۇرغان ئوبلاستىنىڭ دەرىۋىيا (دوستلۇق) پورتى بار. ئالاناۋ پورتى جۇڭگودىن قازاقىستان جۇمھۇرىيىتىگە ئۆتۈشىدىغان تۆمۈر يول، تاشيول پورتى، شۇنداقلا ئاسىيا - ياۋروپا 2 - چوڭ قۇرۇقلۇق كۆۋرۈكىدىكى جۇڭگو تەرەپنىڭ دەرىۋازىسى ھېسابلىنىدۇ. بورتالا شەھىرىگىچە بولغان ئارىلىقى 73 كىلومېتىر، قازاقىستان تەرەپنىڭ دەرىۋىيا پورتىغىچە بولغان ئارىلىقى 12 كىلومېتىر كېلىدۇ. تارىختا ئالاناۋ ئېغىزىدىن دەرىۋىياغىچە مۇھىم سودا يولى بار ئىدى. 1990 - يىلى 6 - ئاينىڭ 27 - كۈنى ئالاناۋ پورتى رەسمىي ئېچىۋېتىلدى. 1990 - يىلى 9 - ئاينىڭ 12 - كۈنى جۇڭگو بىلەن سوۋېت ئىتتىپاقى جۇڭگو لەنجۇ - شىنجاڭ تۆمۈر يولى بىلەن سوۋېت ئىتتىپاقىنىڭ تۈركىيە (تۈركىستان - سىمىرىيە) تۆمۈر يولىنى تۇتاشتۇرۇشى ۋەزىيىسىنى ئورۇنلىدى، شۇنىڭ بىلەن ئاسىيا - ياۋروپا 2 - چوڭ قۇرۇقلۇق كۆۋرۈكى ئومۇميۈزلۈك تۇتاشتۇرۇلدى. ئۇزۇن ئۆتمەي تۆمۈر يول يۈك ترانسپورتى، خەلقئارا يولۇچىلار پويىزى ۋە تاشيول يولۇچى - يۈك ترانسپورتى كەسىپلىرى باشلاندى. 2000 - يىلى ئالاناۋ پورتى ئارقىلىق چېگرىدىن كىرگەن - چىققان خادىملار 82 مىڭ 565 ئادەم قېتىمغا، ئىمپورت - ئېكسپورت ماللىرى 4 مىليون 373 مىڭ 300 توننىغا، سودا سوممىسى 720 مىليون دوللارغا يەتتى. ئالاناۋ پورتى ئارقىلىق خەلقئارا بىرلەشمە مال ترانسپورتىنى يولغا قويۇش دۆلىتىمىزنىڭ ئوتتۇرا ئاسىيا دۆلەتلىرىگە مال ئېكسپورت قىلىشىدىكى ئاساسلىق ئۆتۈشمە يولىنىڭ بىرى بولۇپ قالدى (رەڭلىك قىستۇرما ۋاراقىنىڭ 16 - بېتىگە قارالسۇن).

قورغاس پورتى شىنجاڭ ئۇيغۇر ئاپتونوم رايونىدىن قازاقىستان جۇمھۇرىيىتىگە ئۆتۈشىدىغان چېگرا پورتلىرىدىن بىرى. شىنجاڭ ئۇيغۇر ئاپتونوم رايونىنى ئىلى قازاق ئاپتونوم ئوبلاستى قورغاس ناھىيىسىگە جايلاشقان، قارشى تەرەپتە قازاقىستان جۇمھۇرىيىتى تالدىقۇرغان ئوبلاستىنىڭ پامپىلوف بازىرىغا ئۇدۇل كېلىدۇ. قورغاس پورتى شىنجاڭدىن قازاقىستانغا ئۆتۈشىدىغان ئاساسلىق تاشيول پورتى بولۇپ، داۋاملىق ئېچىلىدۇ. ئۇنىڭ قورغاس ناھىيىسى بازىرى (سۈيى-)

را پورتلىرىدىن بىرى. شىنجاڭ ئۇيغۇر ئاپتونوم رايونى قىزىلسۇ قىرغىز ئاپتونوم ئوبلاستىنىڭ ئۇلۇغچات ناھىيىسىگە جايلاشقان. قارشى تەرەپتە قىرغىزىستاننىڭ نارېن شەھىرىگە ئۇدۇل كېلىدۇ. تورغات پورتى شىنجاڭدىن قىرغىزىستانغا ئۆتۈشىدىغان تاشيول پورتى بولۇپ، داۋاملىق ئېچىلىدۇ. پورتتىن ئۇلۇغچات ناھىيە بازىرىغا 140 كىلومېتىر، ئاتۇش شەھىرىگە 170 كىلومېتىر، قەشقەر شەھىرىگە 165 كىلومېتىر، قىرغىزىستاننىڭ نارېن شەھىرىگە 65 كىلومېتىر، بېشكەك شەھىرىگە 540 كىلومېتىر كېلىدۇ. تورغات تاغ رىختا يىپەك يولى ئۈستىدىكى بىر مۇھىم ئۆتەڭ بولغان، 1931 - يىلى جۇڭگو - سوۋېت ئىتتىپاقى سودىسىدىكى مۇھىم پورت قىلىنغان. 1993 - يىلى جۇڭگو - قىرغىزىستان ئىككى دۆلەت ھۆكۈمەتلىرىنىڭ قوشۇلۇشى بىلەن، پورت خىزمىتى ئەسلىگە كەلتۈرۈلگەن. 2000 - يىلى تورغات پورتى ئارقىلىق چېگرىدىن كىرگەن - چىققان خادىملار 26 مىڭ 258 ئادەم قېتىمغا، ئىمپورت - ئېكسپورت ماللىرى 124 مىڭ 732 توننىغا، سودا سوممىسى 153 مىليون دوللارغا يەتتى.

ئېركەشتام پورتى شىنجاڭ ئۇيغۇر ئاپتونوم رايونىدىن قىرغىزىستان جۇمھۇرىيىتىگە ئۆتۈشىدىغان چېگرا پورتلىرىدىن بىرى. شىنجاڭ ئۇيغۇر ئاپتونوم رايونى قىزىلسۇ قىرغىز ئاپتونوم ئوبلاستى ئۇلۇغچات ناھىيىسىگە جايلاشقان، قىرغىزىستاننىڭ ئوش ئوبلاستىغا ئۇدۇل كېلىدۇ. ئېركەشتام پورتى شىنجاڭ قىرغىزىستان جۇمھۇرىيىتىگە ۋاقىتلىق مال ئۆتكۈزۈشىدىغان پورت. پورت ئۇلۇغچات ناھىيە بازىرىغا 150 كىلومېتىر، قەشقەر شەھىرىگە 282 كىلومېتىر، قىرغىزىستاننىڭ ئوش شەھىرىگە 195 كىلومېتىر، ئۆزبېكىستاننىڭ ئەنجان شەھىرىگە 267 كىلومېتىر كېلىدۇ. ئېركەشتام يەنە سىمفانا دەپمۇ ئاتىلىدۇ. قوشنا دۆلەت بىلەن بولغان سودا ئالاقىسى ئۇزۇن تارىخقا ئىگە. يۇپول بىلەن غەربكە ماڭغاندا ئوتتۇرا ئاسىيادىكى قازاقىستان، ئۆزبېكىستان، قىرغىزىستان، تاجىكىستان، تۈركمەنىستاندىن ئىبارەت بەش دۆلەتكە ۋە ئىران، تۈركىيە، گىرگانىيە بارغىلى بولىدۇ. 2000 - يىلى ئېركەشتام پورتى ئارقىلىق چېگرىدىن كىرگەن - چىققان خادىملار 8 مىڭ 71 ئادەم قېتىمغا، ئىمپورت - ئېكسپورت ماللىرى 52 مىڭ 256 توننىغا، سودا سوممىسى 59 مىليون 207 مىڭ 800 دوللارغا يەتتى.

دۆڭ بازىرى) غىچە بولغان ئارىلىقى 59 كىلومېتىر، فۇلجا شەھىرىگىچە بولغان ئارىلىقى 96 كىلومېتىر، قازاقىستان تەرەپنىڭ پامپىلوف پورتىغىچە بولغان ئارىلىقى 35 كىلومېتىر كېلىدۇ. قورغاس چىڭ سۇلالىسى گۇاڭشۈي خانىدانلىقىنىڭ 8 - يىلى (1882) يىلى پورت بولۇپ قۇرۇلغان، قورغاستىن تارتىپ پامپىلوف غىچە ئىزچىل تۈردە جۇڭگو - رۇسىيە، جۇڭگو - سوۋېت ئىتتىپاقى ئارا مۇھىم سودا يولى بولۇپ كەلگەن. 1993 - يىلى 11 - ئايدا جۇڭگو - قازاقىستان ئىككى دۆلەت ھۆكۈمەتلىرىنىڭ قوشۇلۇشى بىلەن، قورغاس پورتى بىلەن پامپىلوف پورتى بىرلا ۋاقىتتا سىرتقا ئېچىۋېتىلدى. شۇ يىلى 3 مىڭ 825 توننا مال ئۆتكۈزۈلدى. 2000 - يىلى قورغاس پورتى ئارقىلىق چېگرىدىن كىرگەن - چىققان خادىملار 146 مىڭ 516 ئادەم قېتىمغا، بۇنىڭ ئىچىدە چېگرا ئاھالىلىرى سودىسى بويىچە كىرگەن - چىققانلار 17 مىڭ 894 ئادەم قېتىمغا؛ ئىمپورت - ئېكسپورت ماللىرى 290 مىڭ 487 توننىغا، سودا سوممىسى 438 مىليون دوللارغا يەتتى (رەڭلىك قىستۇرما ۋارقىنىڭ 16 - بېتىگە قارالسۇن).

دولاتى پورتى شىنجاڭ ئۇيغۇر ئاپتونوم رايونىدىن قازاقىستان جۇمھۇرىيىتىگە ئۆتۈشىدىغان چېگرا پورتلىرىدىن بىرى. شىنجاڭ ئۇيغۇر ئاپتونوم رايونى ئىلى قازاق ئاپتونوم ئوبلاستى چاپچال شىبە ئاپتونوم ناھىيىسىگە جايلاشقان. قازاقىستاننىڭ ئالمۇتانا ئوبلاستىغا ئۇدۇل كېلىدۇ. پورتتىن چاپچال ناھىيە بازىرىغا 50 كىلومېتىر، غۇلجا شەھىرىگە 63 كىلومېتىر، قازاقىستاننىڭ كولىزات پورتىغا 3.8 كىلومېتىر كېلىدۇ. 1992 - يىلى 8 - ئايدا جۇڭگو ھۆكۈمىتى بىلەن قازاقىستان ھۆكۈمىتى كېلىشىم ئىمزا لاپ، دو-لاتى پورتى بىلەن كولىزات پورتىنى بىرلا ۋاقىتتا ئېچىۋەتتى. دولاتى پورتى ئاساسەن چېگرا ئاھالىلىرىنىڭ ئۆزئارا سودا قىلىشىنى ئاساس قىلىدۇ، 1999 - يىلى 9 - ئايدا بېكىتمە شەكلىدە باشقۇرۇلىدىغان چېگرا ئاھالىلىرى ئۆزئارا سودا بازىرى قۇرۇلدى. 2000 - يىلى دولاتى پورتى ئارقىلىق چېگرىدىن كىرگەن - چىققان خادىملار 576 ئادەم قېتىمغا، ئىمپورت - ئېكسپورت ماللىرى 8 مىڭ 960 توننىغا، سودا سوممىسى 12 مىليون 407 مىڭ 500 دوللارغا يەتتى.

تورغات پورتى شىنجاڭ ئۇيغۇر ئاپتونوم رايونىدىن قىرغىزىستان جۇمھۇرىيىتىگە ئۆتۈشىدىغان چېگرا

قونجىراپ پورتى شىنجاڭ ئۇيغۇر ئاپتونوم رايونىدىن پاكىستانغا ئۆتۈشىدىغان چېگرا پورتى. شىنجاڭ ئۇيغۇر ئاپتونوم رايونى قەشقەر ۋىلايىتى تاشقۇرغان تاجىك ئاپتونوم ناھىيىسىنىڭ قونجىراپ داۋنىغا جايلاشقان. پاكىستاننىڭ گىلگىت شەھىرىگە ئۇدۇل كېلىدۇ. قونجىراپ پورتى شىنجاڭ بىلەن پاكىستان ئارىسىدىكى بىردىنبىر تاشيول پورتى ھېسابلىنىدۇ. 1982 - يىلى 8 - ئايدا جۇڭگو - پاكىستان ئىككى دۆلەت ھۆكۈمەتلىرىنىڭ تەستىقى بىلەن، قونجىراپ



قونجىراپ پورتى

پورتى ۋە پاكىستان تەرەپنىڭ سۈستى پورتى بىرلا ۋاقىتتا ئېچىۋېتىلدى. پورت تاشقۇرغان ناھىيە بازىرىغا 91 كىلومېتىر، قەشقەر شەھىرىگە 426 كىلومېتىر، ئۇدۇلدىكى پاكىستاننىڭ سۈستى پورتىغا 116 كىلومېتىر، گىلگىت شەھىرىگە 290 كىلومېتىر كېلىدۇ. قونجىراپ ئېگىز تاغدا بولۇپ يولى خەتەرلىك ئىدى. جۇڭگو - پاكىستان خەلقئارا تاشيولى پۈتۈشتىن ئىلگىرى، بارلىق ئەلچىلەر، ھەج قىلغۇچىلار، سوداكار-ۋانلىرى ۋە ساياھەتچىلەر يازدا تۆگە ۋە ئاتقا مىنىپ ماڭاتتى. 1968 - يىلى جۇڭگو - پاكىستان تاشيولى پۈتتى، 1969 - يىلىدىن تارتىپ چېگرا سودىسى باشلاندى. 1982 - يىلى 8 - ئايدا، مال، ئادەم ۋە قاتناش قوراللىرىنىڭ ئۆتۈشىگە رۇخسەت قىلىندى. 1986 - يىلى 5 - ئايدىن باشلاپ 3 - دۆلەتكە ئېچىۋېتىلدى. 2000 - يىلى قونجىراپ پورتى ئارقىلىق چىققان خادىملار 24 مىڭ 686 ئادەم قېتىمغا، ئىمپورت - ئېكسپورت ماللىرى 14 مىڭ 954 توننىغا، سودا سوممىسى 18 مىليون 931 مىڭ 800 دوللارغا يەتتى. بۇ پورت ئېلىمىز بىلەن پاكىستاننىڭ خادىملار بىلەن ماللارنى ئۆتكۈزىدىغان مۇھىم ئۆتۈشە يولى بولۇپ قالدى.

پارتىيە تەشكىلاتى ۋە ھاكىمىيەت قۇرۇش

بۇ شىنجاڭ ئۆلكىسىدە جۇڭگو كومپارتىيىسىنىڭ ھەر دەرىجىلىك تەشكىلاتلىرى ۋە جۇڭخۇا خەلق جۇمھۇرىيىتىنىڭ ھەر دەرىجىلىك خەلق ھاكىمىيىتىنى قۇرۇش ھەرىكىتىدۇر. 1949 - يىلى 9 - ئايدا شىنجاڭ تىنچلىق بىلەن ئازاد بولدى. جۇڭخۇا خەلق جۇمھۇرىيىتى قۇرۇلۇشتىن ئىلگىرى جۇڭگو كومپارتىيىسى شىنجاڭدا يەرلىك تەشكىلات قۇرۇلمىسىنى شۇڭا جۇڭگو خەلق ئازادلىق ئارمىيىسى شىنجاڭغا كىرگەندىن كېيىن، پارتىيە تەشكىلاتى ۋە يەرلىك ھاكىمىيەت قۇرۇش ۋە زىيىنىنى ئۈستىگە ئالدى. 1952 - يىلىنىڭ ئاخىرىغىچە، ج ك پ مەركىزىي كومىتېتى شىنجاڭ بىيۇروسىنىڭ رەھبەرلىكىدە، شىنجاڭ بويىچە ئون ۋىلايەت، بىر شەھەر، 81 ناھىيە (شەھەر)، 500 دىن ئارتۇق رايون - مەيداندا پارتىيە تەشكىلاتى قۇرۇلدى، قىسمەن يېزىلاردا پارتىيە ئاچچىكىسى قۇرۇلدى. شۇنىڭ بىلەن بىر ۋاقىتتا، ھەر دەرىجىلىك خەلق ھاكىمىيىتىمۇ تەدرىجىي قۇرۇلۇشقا باشلىدى. 1949 - يىلى 12 - ئاينىڭ 17 - كۈنى، شىنجاڭ ئۆلكىلىك خەلق كومىتېتى قۇرۇش يىغىنى ۋە 1 - قېتىملىق ئومۇمىي كومىتېت ئەزالىرى يىغىنى ئېچىلىپ، شىنجاڭ ئۆلكىلىك خەلق كومىتېتى قۇرۇلغانلىقى جاكارلاندى ھەمدە «شىنجاڭ ئۆلكىلىك خەلق كومىتېتىنىڭ نۆۋەتتىكى ھاكىمىيەت يورگۈزۈش فاكىتى» مۇزاكىرە قىلىنىپ ماقۇللاندى. «ھاكىمىيەت يورگۈزۈش فاكىتى» نىڭ ھەر دەرىجىلىك ھاكىمىيەت ئورگانلىرىنى ئۆزگەرتىشكە دائىر بەلگىلىمىلەرنىڭ روھىغا ئاساسەن، ئۆلكىلىك خەلق ھۆكۈمىتى ھەر دەرىجىلىك كونا ھاكىمىيەت ئورگانلىرىنى ئۆزگەرتىشكە تۈتۈش قىلدى. ج ك پ مەركىزىي كومىتېتى شىنجاڭ بىيۇروسى ۋە شىنجاڭ ھەربىي رايونى ھۆددىگە بېرىش شەكلى ئارقىلىق، جايلاردا تۇرۇشلۇق قىسىملارنى شۇ جاينىڭ پارتىيە، ھاكىمىيەت ئاپپاراتلىرىنى قۇرۇشقا مەسئۇل قىلىشنى قارار قىلدى. 1950 - يىلى 1 - ئايدىن باشلاپ ئىلگىرى - كېيىن بولۇپ شىنجاڭدا تۇرۇشلۇق ئازادلىق ئارمىيە قىسىملىرىدىن ئاجرىتىلغان 8400 دىن ئارتۇق كادىر، جەڭچى، ئىچكىرىدىن يۆتكەپ كېلىنگەن كادىرلار ۋە شىنجاڭدىكى يەرلىك ئاز سانلىق مىللەت كادىرلىرىدىن تەركىب تاپقان پارتىيە، ھاكىمىيەت ئاپپاراتلىرىنى قۇرۇش خىزمەت ئەترىتى ياكى ج ك پ ناھىيە دەرىجىلىك خىزمەت كومىتېتى، جايلاردىكى ۋالىي مەھكىمىسى، ناھىيىلىك ھۆكۈمەت، ساقچى ئىدارىسى، سوت مەھكىمىسى قاتارلىق ئاپپاراتلارنى ئۆتكۈزۈۋالدى ۋە ئۆزگەرتتى. 1952 - يىلىنىڭ ئاخىرىغىچە

چە، ئۆلكە بويىچە ئون ۋىلايەت، بىر شەھەر، 81 ناھىيە، 393 رايون، 2200 يېزىدا خەلق ھۆكۈمىتى پۈتۈنلەي قۇرۇلۇپ بولدى.

ئىجارە كېمەيتىش ۋە زومىگەرلەرگە قارشى تۇرۇش بۇ جۇڭخۇا خەلق جۇمھۇرىيىتى قۇرۇلغان دەسلەپكى مەزگىلدە، شىنجاڭدا دېھقانلارنىڭ يۈكسىك يەڭگىللىنىش ۋە زومىگەر كۈچلەرنى يوقىتىش يۈزىسىدىن ئېلىپ بېرىلغان ئىجتىمائىي ئىسلاھات ھەرىكىتىدۇر. دېموكراتىك ئىسلاھاتتىن ئىلگىرى، شىنجاڭنىڭ يېزىلىرى ئاساسىي جەھەتتىن فېئوداللىق جەمئىيەت ھالىتىدە ئىدى، ھەتتا ئايرىم چەت جايلاردا بىرقەدەر مۇكەممەل بولغان قۇللۇق تۈزۈمى ساقلىنىپ قالغان ئىدى. ھەرىمىلەت دېھقانلار پومپىچىكلار سىنىپىنىڭ زەھىمىسىز ئىقتىسادىي ئېكسپىلاتاتسىيىسى ۋە سىياسىي زۇلۇمغا ئۇچرىغاندىن سىرت، يەنە تۈرى كۆپ بولغان دىنىي يۈكلەرنىمۇ ئۈستىگە ئېلىشقا مەجبۇر ئىدى. ئىجارە كېمەيتىش دەل دېھقانلار پومپىچىكلارنىڭ يېرىدىن ئىجارىگە ئېلىپ تېرىغاندىكى ئىجارە ھەققىنى ئازايتىشتىن، زومىگەرلەرگە قارشى تۇرۇش بولسا، دەل زومىگەر پومپىچىكلار ۋە ئۇلارنىڭ دېھقانلارنى ئېزىش قىلىشىغا قارشى تۇرۇشتىن ئىبارەت ئىدى. شىنجاڭ تىنچلىق بىلەن ئازاد بولغاندىن كېيىن، 1950-يىلى 9-ئايدىن 1951-يىلى 10-ئاغىچە، ئالدى بىلەن دېھقانچىلىق رايونىدىكى 147 نۇقتىلىق يېزا، تەخمىنەن 500 مىڭ ئاھالە دائىرىسىدە ئىجارە كېمەيتىش سىنىقى ئېلىپ بېرىلدى. 1951-يىلى 5-ئايدا، شىنجاڭ ئۆلكىلىك 1-نۆۋەتلىك ھەرىمىلەت ھەرساھە ۋەكىللىرى يىغىنىدا پۈتۈن شىنجاڭنىڭ دېھقانچىلىق رايونلىرىدا ئىجارە كېمەيتىش ۋە زومىگەرلەرگە قارشى تۇرۇش ھەرىكىتىنى ئومۇميۈزلۈك قانات يايدۇرۇش قارار قىلىندى. 1952-يىلى 5-ئايدا قەدەر، شىنجاڭ بويىچە توققۇز ۋىلايەت، 58 ناھىيىدىكى 4 مىليونغا يېقىن ئاھالە جايلاشقان دېھقانچىلىق رايونىدا ئىجارە كېمەيتىش ۋە زومىگەرلەرگە قارشى تۇرۇش ۋەزىپىسى ئورۇنلاندى. ئىجارە كېمەيتىش ۋە زومىگەرلەرگە قارشى تۇرۇش ھەرىكىتى ئارقىلىق، كەڭ دېھقانلار ئاممىسى سەپەرۋەر قىلىندى ۋە تەشكىللەندى، يېزىلاردىكى كونا ھاكىمىيەت دەسلەپكى قەدەمدە ئۆزگەرتىلىپ، دېھقانلارنىڭ سىياسىي ئۈستۈنلۈكى تىكلەندى؛ فېئودال كۈچلەر ئاجىزلاشتۇرۇلۇپ، دېھقانلارنىڭ يۈكسىك مەلۇم دەرىجىدە يەڭگىللىتىلىپ، يېزا ئىقتىسادىنىڭ ئەسلىگە كېلىشى ۋە تەرەققىياتى ئىلگىرى

سۈرۈلدى. ئىجارە كېمەيتىش ۋە زومىگەرلەرگە قارشى تۇرۇش ھەرىكىتىدە 4 مىڭ زومىگەر پومپىچىك كۈرەشكە تارتىلدى، جىنايىتى چېكىدىن ئاشقان 600 دىن ئارتۇق زومىگەر پومپىچىك جازالاندى، ھەرىمىلەت دېھقانلىرى ئىجارە ھەققىنى كېمەيتىش، قايتۇرۇش جەريانىدا ئېرىشكەن ئاشلىق ۋە نەق پۇلنى بۇغدايغا سۈندۈرغاندا 100 مىليون كىلوگرامدىن ئاشىدۇ؛ زور تۈركۈمدىكى ئاز سانلىق مىللەت كادىرلىرى ۋە دېھقان ئاكتىپلىرى يېتىشتۈرۈلدى ۋە چېنىقتۇرۇلدى، 20 مىڭدىن ئارتۇق ئاز سانلىق مىللەت كادىرى ئىجارە كېمەيتىش ۋە زومىگەرلەرگە قارشى تۇرۇش كۈرەشىگە قاتنىشىپ چېنىقتى، 100 مىڭغا يېقىن يېزا - كەنت كادىرى ۋە دېھقان ئاكتىپلىرى يېزا ھاكىمىيىتى ۋە تۈرلۈك خىزمەتلەردىكى تايانچ كۈچكە ئايلاندى؛ شىنجاڭنىڭ ئىقتىسادىي، سىياسىي، مەدەنىيەت تەرەققىياتى ئىلگىرى سۈرۈلدى، كۆپ مىللەتلىك رايوندا ئىجتىمائىي ئىسلاھات ئېلىپ بېرىشتا ئاساسىي تەجرىبىلەر توپلاندى.

ئەكسىلىنىقلاپچىلارنى باستۇرۇش ھەرىكىتى بۇ جۇڭخۇا خەلق جۇمھۇرىيىتى قۇرۇلغان دەسلەپكى مەزگىلدە، يېڭى ھاكىمىيەتنى مۇستەھكەملەش يۈزىسىدىن ئېلىپ بېرىلغان ئەكسىلىنىقلاپچىلارنى باستۇرۇش ھەرىكىتىدۇر. شىنجاڭ تىنچلىق بىلەن ئازاد بولغان دەسلەپكى مەزگىلدە، جەمئىيەت تەرتىپى تىنچ ئەمەس ئىدى. يېڭى خەلق ھاكىمىيىتىنى قوغداپ، جەمئىيەت تەرتىپىنى مۇقىملاشتۇرۇش ئۈچۈن، ج ك پ مەركىزىي كومىتېتى شىنجاڭ يۈرۈشى «ئىشپۇنلارنى تازىلاش خىزمىتى توغرىسىدا يول يۈزۈش» تارقىتىپ، شىنجاڭ بويىچە ئەكسىلىنىقلاپچىلارنى يوقىتىش كۈرەشىنى قانات يايدۇردى. 1950-يىلىغىچە جەمئىيەت ئالتە ئىشپۇنلۇق ئاپپاراتى، بىر يۈزۈش پونكىتى ۋە 37 يوشۇرۇن گۇرۇپپا بىتچىت قىلىندى، ئەكسىلىنىقلاپچى دېلوالاردىن 66 سى پاش قىلىندى، ئىشپۇنلاردىن 1600 دىن كۆپرەكى تىزىغا ئېلىندى، ئىشپۇن ۋە باندىتلاردىن 887 سى رېجىمغا ئېلىنىپ تەربىيەلەندى، يوشۇرۇنلۇغان ئەكسىلىنىقلاپچى تەشكىلاتلار ئاساسىي جەھەتتىن بىتچىت قىلىندى. ھەرىكەت داۋامىدا باستۇرۇش بىلەن كەڭچىلىك قىلىشنى بىرلەشتۈرۈش سىياسىتى توغرا ئىزچىللاشتۇرۇلۇپ، يوشۇرۇنلۇغان گومىنداڭ ئىشپۇنلىرى، باندىتلار، زومىگەرلەر، ئەكسىيەتچىل پارتىيە - تەشكىلاتلارنىڭ تايانچلىرى ۋە ئەكسىيەتچىل يوشۇرۇن دە

نى گۇرۇھلارنىڭ كاتىۋاتلىرىغا نۇقتىلىق زەربە بېرىلدى، بىر تۈركۈم قەبىلە ئەكسىلىتىنچىلار باستۇرۇلدى. ئەكسىلىتىنچىلارنى باستۇرۇش ھەرىكىتى 1952 - يىلىنىڭ ئاخىرىدا تاماملاندى.

يەر ئىسلاھاتى ھەرىكىتى بۇ جۇڭخۇا خەلق جۇمھۇرىيىتى قۇرۇلغان دەسلەپكى مەزگىلىدە شىنجاڭدا نامۇۋاپىق فېئوداللىق يەر ئىگىلەش تۈزۈمىنى ئۆزگەرتىش ئۈچۈن ئېلىپ بېرىلغان ھەرىكەت. شىنجاڭ يېزىلىرىدىكى يەر ئىسلاھاتىنىڭ جەريانى مۇنداق: 1952 - يىلى ئالدى بىلەن توققۇز ۋىلايەتنىڭ 18 يېزىسىدا يەر ئىسلاھاتى سىنىقى ئېلىپ بېرىلىپ، دەسلەپكى تەجرىبە ھاسىل قىلىنغاندىن كېيىن، 1952 - يىلى 9 - ئايدىن باشلاپ تۆت تۈركۈمگە بۆلۈپ ئومۇمىي يۈزلۈك قانات يايدۇرۇلدى. ھەر بىر تۈركۈمدىكىسى 70 ~ 90 كۈن ئەتراپىدا داۋام قىلدى. يەر ئىسلاھاتى داۋامىدا، ھەر دەرىجىلىك پارتكوملار جەزمەن ئاز سانلىق مىللەت رايونلىرىنىڭ ئەھۋالى ۋە ئالاھىدىلىكىنى چىقىش قىلىپ، سالماق بولۇش، پۇختا ئىلگىرىلەش قاڭچىنىدا چىڭ تۇرۇپ، فېئوداللىققا قارشى بىرلىك سەپ خىزمىتىنى، بولۇپمۇ مىللىي دىنىي ساھەدىكى زاتلار خىزمىتىنى ياخشى ئىشلەشكە ئەھمىيەت بېرىشنى باشتىن - ئاخىر تەكىتلىدى. يەر ئىسلاھاتى ھەرىكىتى بىر يىل ئۈچ ئاي داۋاملىشىپ، 1953 - يىلى قىشتا غەلىبىلىك ئاخىرلاشتى. شىنجاڭنىڭ توققۇز ۋىلايەت، 57 ناھىيە، ئۈچ شەھەر ئەتراپى رايونىدىكى 1520 يېزا، تەخمىنەن 4 مىليون ئاھالە جايلاشقان دېھقانچىلىق رايونىدا يەر ئىسلاھاتى ئوڭۇشلۇق ئېلىپ بېرىلدى. ھەرىكەت داۋامىدا 7 مىليون 370 مىڭ مو تېرىلغۇ يەر، 70 مىڭدىن ئارتۇق ئات - ئۇلاغ، 460 مىڭ دېھقانچىلىق سايمانى، 200 مىڭ ئېغىز ئۆي، 14 مىليون جىڭ ئاشلىق مۇسادىرە قىلىندى ۋە يىغىۋېلىندى. يەر تەقسىم قىلىپ بېرىلگەن دېھقانلار 630 مىڭ چە ئائىلە، 3 مىليون 320 مىڭ كىشىگە يەتتى. يەر ئىسلاھاتى ئارقىلىق يېزىلاردىكى ئىشلەپچىقىرىش كۈچى، ئىسرى ئازاد قىلىندى؛ زور تۈركۈمدىكى كادىرلار ۋە ئاكتىپلار تەربىيىلىنىپ يېزا - كەنت ھاكىمىيىتى تۈزۈلۈپ، ۋە مۇكەممەللەشتۈرۈلدى؛ پارتىيە تەشكىلاتلىرى قۇرۇلۇپ ۋە تەرەققىي قىلىپ، يېزا پارتىيە ياچېيكىسىدىن 340 ى قۇرۇلدى، يېڭىدىن 2366 كەنت پارتىيىگە قوبۇل قىلىندى؛ ئازاد بولۇپ قەد كۆتۈرگەن ھەر مىللەت دېھقانلار يېڭى جەمئىيەتنى، جۇڭگو كومپارتىيىسىنى تېخىمۇ قىزغىن سۆيىدىغان بولدى.

دى، مىللەتلەر ئىتتىپاقلىقى يەنىمۇ كۈچەيتىلدى. «3 كە قارشى تۇرۇش»، «5 كە قارشى تۇرۇش» ھەرىكىتى بۇ جۇڭخۇا خەلق جۇمھۇرىيىتى قۇرۇلغان دەسلەپكى مەزگىلدە، جۇڭگو كومپارتىيىسىنىڭ رەھبەرلىكىدە قانات يايدۇرۇلغان ئۈزۈش - تازىلاش ۋە قانۇنسىز كاپىتالىستلارنىڭ كادىرلارنى چىرىتىش، دۆلەتنىڭ ئىقتىسادىي قۇرۇلۇشىغا بۇزغۇنچىلىق سېلىش قىلمىشلىرىغا قارشى تۇرۇش ھەرىكىتىدۇر. 1952 - يىلى 1 - ئايدا، خىيانەتچىلىككە، ئىسراپچىلىققا، بىيوروكراتلىققا قارشى تۇرۇش ئاساسىي مەزمۇن قىلىنغان «3 كە قارشى تۇرۇش» ھەرىكىتى ئالدى بىلەن ئۆلكىگە بىۋاسىتە قاراشلىق ئورگانلار ۋە دىخۇا شەھىرى (ھازىرقى ئۈرۈمچى شەھىرى) دىن ئىبارەت ئىككى دەرىجىلىك ئورگان ۋە قاراشلىق ئورۇنلاردا باشلاندى، يېرىم يىل داۋاملىشىپ، 1952 - يىلى يازدا ئاخىرلاشتى. چارۋىچىلىق رايونلىرىنىڭ ئاشىن (ھا-زىرقى ئالتاي) ۋىلايىتى ئورگىنى ۋە چىڭخۇا ناھىيىسى (ھازىرقى ئالتاي شەھىرى) دىن باشقىلىرىدا «3 كە قارشى تۇرۇش» ھەرىكىتى ئېلىپ بېرىلدى. ھەرىكەت داۋامىدا ھەر خىل خىيانەتچىلەردىن 19 مىڭ 654 كىشى تەكشۈرۈپ چىقىلدى، خىيانەت قىلىنغان پۇل - ماللارنى خەلق پۇلىغا سۈندۈرۈلگەن 18 مىليون 110 مىڭ يۈەنگە يېتىدۇ، 2 مىليون 600 مىڭ يۈەننىڭ زالىم پۇل ۋە زالىم مال قايتۇرۇۋېلىندى. «3 كە قارشى تۇرۇش» ھەرىكىتى بىلەن بىر ۋاقىتتا، خۇسۇسىي سودا - سانائەتچىلەر ئارىسىدا «پارە بېرىش، باج ئوغرىلاش، دۆلەت مۈلكىنى ئالداپ قولغا كىرگۈزۈۋېلىش، ئىش ھالقىلىرىنى قىسقارتىپ، ماتېرىيال ئوغرىلاش ۋە دۆلەتنىڭ ئىقتىسادىي ئاخباراتىنى ئوغرىلاشقا قارشى تۇرۇش» ئاساسىي مەزمۇن قىلىنغان «5 كە قارشى تۇرۇش» ھەرىكىتى قانات يايدۇرۇلدى. 1952 - يىلى 7 - ئايدا «5 كە قارشى تۇرۇش» ھەرىكىتى غەلىبىلىك ئاياغلاشتى.

يېزا ئىگىلىكىنى كوپىراتسىيەلەشتۈرۈش ھەرىكىتى بۇ دېھقانلارنى كوللېكتىپلىشىش يولىغا بېقىشقا تەشكىللەش ھەرىكىتى، يېزا ئىگىلىكىنى سوتە سىيالىمىتىك ئۆزگەرتىش ھەرىكىتى دەپمۇ ئاتىلىدۇ، شىنجاڭدا يېزا ئىگىلىكىنى كوپىراتسىيەلەشتۈرۈش ھەرىكىتى ئومۇمەن ئۈچ باسقۇچنى باشتىن كەچۈردى. 1953 - يىلى 10 - ئايدىن 1954 - يىلىنىڭ ئاخىرىغىچە يېزا ئىگىلىكىنى كوپىراتسىيەلەشتۈرۈشنى سى-

ئالدى بىلەن مال پىششىقلاشنى زاكاز قىلىش، بىر تۇتاش سېتىۋېلىشنى ھۆددىگە ئېلىش، ۋاكالىتەن سېتىۋېلىش ۋاكالىتەن سېتىش، تىجارەت قىلىش قاتارلىق چارىلەرنى قوللىنىپ، ئۇنىڭ تەرەققىياتىغا ياردەم بەرگەچ، سوتسىيالىستىك ئۆزگەرتىش ئۈچۈن شارائىت ھازىرلىدى. شىنجاڭنىڭ خۇسۇسىي سودا - سانائەت - ئىنسانىيەت ئالاھىدىلىكىگە ئاساسەن، ج ك پ مەركىزىي كومىتېتى شىنجاڭ بىيۇروسى سالماق بولۇش بىلەن پۇختا ئىلگىرىلەش قاغىچىنى بويىچە، قەرەل ۋە تۈر - كۈمگە بۆلۈپ تەدرىجىي ئۆزگەرتىش، پۇختا قەدەمدە ئالغا سىلجىتىش ئۇسۇلىنى قوللىنىپ، ئالدى بىلەن دۆلەت بىلەن خۇسۇسكار شېرىكچىلىكىدىكى كارخانىلارنى قۇرۇشنى مىساق تەرىقىسىدە يولغا قويدى. 1954 - يىلى 10 - ئايدا، شىنجاڭ بويىچە ئەڭ چوڭ بولغان، ئاز سانلىق مىللەت كاپىتالىستى ئاساسلىق ئىگىلىك باشقۇرىدىغان شىنجاڭ لىچۇن سانائەت باي ھەسسدارلىق شىركىتى تۇنجى بولۇپ دۆلەت بىلەن خۇسۇسكار شېرىكلىشىشنى ئىشقا ئاشۇردى. 1955 - يىلى 12 - ئايدا، مەملىكەت بويىچە قوزغالغان خۇسۇسىي سودا - سانائەتنى ئۆزگەرتىش دولقۇنىنىڭ تەسىرى ئاستىدا، شىنجاڭدا خۇسۇسىي سودا - سانائەتنى ئۆزگەرتىش رەھ - جەرىمە گۇرۇپپىسى قۇرۇلۇپ، پۈتۈن ساھە بويىچە دۆلەت بىلەن خۇسۇسكار شېرىكلىشىش، مەخسۇس شىركەتلەرنى قۇرۇش، مۇقىم ئۇسۇمنى يولغا قويۇش يادرو كۈچلەرنى يېتىشتۈرۈش قاتارلىق خۇسۇسىي سودا - سانائەتنى ئۆزگەرتىش تەدبىرلىرى قوللىنىلدى. 1956 - يىلىنىڭ ئاخىرىغا كەلگەندە، شىنجاڭ بويىچە دۆلەت بىلەن خۇسۇسكار شېرىكلىشىشنى ئىشقا ئاشۇرغان خۇسۇسىي سانائەت كارخانىلىرى 350 كە، خۇسۇسىي سودا، يېمەك - ئىچمەك كارخانىلىرى 3 مىڭ 409 غا يەتتى، ئاپتوموبىل ترانسپورتى ساھەسىنىڭ ھەممىسىدە دۆلەت بىلەن خۇسۇسكار شېرىكلىشىش ئىشقا ئاشۇرۇلدى. 25 مىڭ ئوتتۇرا، كىچىك سودا، يېمەك - ئىچمەك كارخانىسىدا سېتىش، ۋاكالىتەن سېتىش يولغا قويۇلدى ياكى ھەمكارلىق ماگىزىنى (گۇرۇپپىسى) قۇرۇلدى. شۇنىڭ بىلەن شىنجاڭدا خۇسۇسىي سودا - سانائەتنى سوتسىيالىستىك ئۆزگەرتىش ۋەزىپىسى ئاساسىي جەھەتتىن ئورۇنلاندى.

چارۋىچىلىق رايونلىرىدىكى دېموكراتىك ئىسلاھات بۇ چارۋىچىلىق رايونلىرىدا ئېلىپ بېرىلغان چارۋا ئىگىلىرىنىڭ فېئوداللىق ئىمتىيازىنى يوقىتىپ، چارۋىچىلىق ئىشلەپچىقىرىشنى تەرەققىي

ئىشقا قىلىش باسقۇچى؛ 1955 - يىلىنىڭ بېشىدىن شۇ يىلىنىڭ كۈز پەسلىگىچە يېزا ئىگىلىكىنى كوپىراتسىيەلەشتۈرۈشنىڭ دەسلەپكى تەرەققىي قىلىش باسقۇچى؛ 1955 - يىلى 10 - ئايدىن كېيىن شىنجاڭدا يېزا ئىگىلىكىنى كوپىراتسىيەلەشتۈرۈش ھەرىكىتى ئۇچقاندەك تەرەققىي قىلغان باسقۇچ بولدى. 1956 - يىلى 7 - ئايدا، شىنجاڭدىكى يېزا ئىگىلىك كوپىراتىپلىرى تەرەققىي قىلىپ 10 مىڭ 781 گە يەتتى، كوپىراتىپقا كىرگەن دېھقان ئائىلىلىرى ئومۇمىي دېھقان ئائىلىلىرى سانىنىڭ %91.93 گە يېتىپ، دەسلەپكى شەكىلدەكى يېزا ئىگىلىكىنى كوپىراتسىيەلەشتۈرۈش ئاساسىي جەھەتتىن ئەمەلگە ئاشتى. 1956 - يىلىنىڭ ئاخىرىغىچە، 6956 ئالىي كوپىراتىپ قۇرۇلۇپ، ئالىي كوپىراتىپقا كىرگەن دېھقان ئائىلىلىرى ئومۇمىي دېھقان ئائىلىلىرى سانىنىڭ %76.55 نى ئىگىلىدى. بۇنىڭ بىلەن شىنجاڭنىڭ يېزا ئىگىلىكىنى كوپىراتسىيەلەشتۈرۈش ۋەزىپىسى مەملىكەت بىلەن تەڭ قەدەمدە ئورۇنلاندى.

قول سانائىتىنى سوتسىيالىستىك ئۆزگەرتىش بۇ قول سانائەتچىلەرنى كۆللىكچىلىشىش يولىغا مېڭىشقا تەشكىللەش ھەرىكىتى، قول سانائىتىنى سوتسىيالىستىك ئۆزگەرتىش ھەرىكىتى دەپ ئاتىلىدۇ. 1953 - يىلىدىن باشلاپ شىنجاڭدا قول سانائەتچىنى ۋە يېزا ئىگىلىكىنى سوتسىيالىستىك ئۆزگەرتىش ئاساسەن تەڭ قەدەمدە ئېلىپ بېرىلدى. 1956 - يىلى 7 - ئاينىڭ شىنجاڭ بويىچە قول سانائىتى ئىشلەپچىقىرىش كوپىراتىپىدىن 541 سى (بۇنىڭ ئىچىدە چوڭ تىپتىكىسى 239 غا يېتىدۇ)، تەمىنات - سودا كوپىراتىپىدىن 71 سى، تەمىنات - سودا ئىشلەپچىقىرىش گۇرۇپپىسىدىن 454 سى قۇرۇلدى. ھەممىنى قوشقاندا، قۇرۇلغان قول سانائىتى كوپىراتىپى (گۇرۇپپىسى) 1066 غا يەتتى، كوپىراتىپ، گۇرۇپپىلارغا كىرگەنلەر قول سانائەتچىلەر ئومۇمىي سانىنىڭ %83.8 گە يەتتى. شۇنىڭ بىلەن شىنجاڭدا قول سانائىتى سوتسىيالىستىك ئۆزگەرتىش ۋەزىپىسى ئاساسىي جەھەتتىن ئورۇنلاندى.

خۇسۇسىي سودا - سانائەتنى سوتسىيالىستىك ئۆزگەرتىش بۇ خۇسۇسىي سودا - سانائەت ساھەسىدە ئېلىپ بېرىلغان سوتسىيالىستىك ئۆزگەرتىش ھەرىكىتىدۇر. 1950 - يىلىدىن باشلاپ، پارتىيە ۋە ھۆكۈمەت خۇسۇسىي سودا - سانائەتكە نىسبەتەن

قىلدۇرۇش ھەرىكىتىدۇر. 1952 - يىلى 7 - ئايدا، ج ك پ مەركىزىي كومىتېتى شىنجاڭ بىۋروسى دىخۇا (ھازىرقى ئۈرۈمچى) شەھىرىدە 2 - نۆۋەتلىك ھەر مىللەت، ھەر ساھە ۋەكىللىرى يىغىنى چاقىردى، يىغىندا چارۋا ئىگىلىرى ئىقتىسادنىڭ خاراكتېرى مۇھىم كىمە قىلىنىپ، چارۋا ئىگىلىرى ئىقتىسادنىڭ پومپىش-چىكلار ئىقتىسادىغا ئوخشاشمايدىغانلىقى، يېرىم فېئو-داللىق، يېرىم كاپىتالىستىك خاراكتېرىگە ئىگە ئىكەنلىكى مۇئەييەنلەشتۈرۈلدى. شۇڭا، چارۋىچىلىق رايونلىرىدا چارۋا ئىگىلىرىنىڭ سىياسىي جەھەتتىكى فېئو-داللىق ئىمتىيازىنى تەدرىجىي ئەمەلدىن قالدۇرۇش، لېكىن چارۋا ئىگىلىرىنىڭ ئىقتىسادىنى قەتئىي قوغداپ، ئۇنىڭ چارۋىچىلىق ئىشلەپچىقىرىشىنى تەرەققىي قىلدۇرۇپ، يېڭى دەپموكراتىك ئىقتىسادنىڭ بىر تەركىبىي قىسمىغا ئايلاندۇرۇشقا ئىلھام بېرىش فاڭجېنى بېكىتىلدى. يىغىندا بېكىتىلگەن شىنجاڭنىڭ خېلى ئۇزاق مەزگىلگىچە چارۋىچىلىق رايونلىرىغا قاراتقان فاڭجېن ۋە ۋەزىپىسى: باندوتلارنى تازىلاش، جەمئىيەت تەرتىپىنى مۇقىملاشتۇرۇش؛ چارۋا ئىگىلىرى ئىقتىسادىنى ئۆز ئىچىگە ئالغان چارۋىچىلىقنى قوغداش؛ ۋەتەن پەرۋەرلىك تەربىيىسى ۋە داۋالاش، سودا خىزمىتىنى قانات يايدۇرۇش؛ شۇ جايدىكى مىللىي كادىرلارنى تەربىيەلەپ، دەپموكراتىك ھاكىمىيەتنى تەدرىجىي قۇرۇپ چىقىش؛ ئىتتىپاقلىشىشقا بولىدىغان بارلىق زاتلار بىلەن ئىتتىپاقلىشىپ، چارۋىچىلىق ئىشلەپچىقىرىشىنى تەرەققىي قىلدۇرۇپ، ياللانما چارۋىچىلار ۋە نامرات چارۋىچىلارنىڭ تۇرمۇشىنى مۇۋاپىق ياخشىلاشتىن ئىبارەت. يىغىندا «شىنجاڭنىڭ چارۋىچىلىق رايونلىرى خىزمىتى توغرىسىدا قارار» ماقۇللىنىپ، چارۋىچىلىق رايونلىرى خىزمىتىنىڭ باش فاڭجېنى بېكىتىلدى، چارۋا ئىگىلىرى ئىقتىسادىغا قارىتا كۈرەش ئېلىپ بارماسلىق، بۆلمەسلىك، سىنىپقا ئايرىماسلىق، چارۋا ئىگىسى بىلەن ياللانما چارۋىنىڭ ھەر ئىككىسىگە پايدا يەتكۈزۈش قاتارلىق سىياسەتلەر بەلگىلەندى. يۇقىرىقى فاڭجېننىڭ يېتەكچىلىكىدە، شىنجاڭنىڭ چارۋىچىلىق رايونلىرىدىكى دەپموكراتىك ئىسلاھات ۋەزىپىسى ئوڭۇشلۇق ئورۇنلاندى.

ئوڭۇشچىلارغا قارشى تۇرۇش كۈرىشى بۇ 1957 - يىلى ئېلىپ بېرىلغان بۇرۇنقى ئوڭۇشچىلىرىنىڭ جۇڭگو كومپارتىيىسىگە قىلغان ھۇجۇمىغا قايتۇرما زەربە بېرىش كۈرىشىدۇر. 1957 - يىلى يازدا، شىنجاڭدىكى كەڭ كادىرلار ۋە ئامما چاقىرىققا

ئاۋاز قوشۇپ، پارتىيىنىڭ ئىستىلى تۈزىتىشىگە ياردەم بەردى. لېكىن شىنجاڭدىمۇ پۈتۈن مەملىكەتتىكىگە ئوخشاشلا، ئىنتايىن ئاز ساندىكى كىشىلەر چىكلا سايراش - ئېچىلىش پۇرسىتىدىن پايدىلىنىپ، پارتىيىگە ۋە يېڭىدىن بارلىققا كەلگەن سوتسىيالىزم تۈزۈمىگە ھۇجۇم قىلدى. ج ك پ مەركىزىي كومىتېتى بۇ ئاز ساندىكى بۇرۇنقى ئوڭۇشچىلىرىنىڭ ھۇجۇمىغا ئا. قابىل تۇرۇش ئۈچۈن، 6 - ئاينىڭ 8 - كۈنى «كۈچ تەشكىللەپ ئوڭۇشچىلارنىڭ ھۇجۇمىغا قايتۇرما زەربە بېرىش توغرىسىدىكى يوليورۇق» نى تارقاتتى. شۇنىڭ بىلەن ئوڭۇشچىلارغا قارشى تۇرۇش كۈرىشى مەملىكەت مىقياسىدا قانات يايدۇرۇلدى. شىنجاڭدىكى ئوڭۇشچىلارغا قارشى تۇرۇش كۈرىشى ئىچكى جايلاردىكى ئوڭۇشچىلارغا قارشى تۇرۇش كۈرىشى تازا يۇقىرى دولقۇنغا كۆتۈرۈلگەن مەزگىلدە باشلاندى. 8 - ئاينىڭ 3 - كۈنى «شىنجاڭ گېزىتى» دە «ئوڭۇشچىلارغا قايتۇرما زەربە بېرىش كۈرىشىنى قەتئىي ۋە ئەستايىدىل قانات يايدۇرۇش» دېگەن تېمىدا باش ماقالە ئېلان قىلىندى، شۇنىڭ بىلەن ئوڭۇشچىلارغا قارشى تۇرۇش كۈرىشى شىنجاڭ بويىچە قانات يايدۇرۇلۇپ، 11 - ئايدا ئاساسىي جەھەتتىن ئاخىرلاشتى. ھەرىكەت داۋامىدا جەمئىي 3172 كىشىگە «ئوڭۇشچى» قالىپى كىيىدۈرۈلدى. سىنىپىي كۈرەش ۋە زىيىتى خاتا مۆلچەرلەنگەنلىكتىن، ئوڭۇشچىلارغا قارشى تۇرۇش كۈرىشى ئېغىر دەرىجىدە كېڭەيتىۋېتىلىپ، ئا. چار ئاقسۆۋەت كېلىپ چىقتى. 1959 - يىلىدىن 1964 - يىلىغىچە ئاپتونوم رايونلۇق پارتكوم بىلەن خەلق ھۆكۈمىتى خاتا ھالدا «ئوڭۇشچى» قالىپى كىيىدۈرۈلگەنلەرنى ئېنىقلاپ ئاقلاش ۋە تۈركۈمگە بۆلۈپ قالماقچى ئېلىۋېتىش خىزمىتىنى ئېلىپ باردى. ج ك پ 11 - نۆۋەتلىك مەركىزىي كومىتېتى 3 - ئومۇمىي يىغىنىدىن كېيىن 1985 - يىلىغىچە، خاتا ھالدا «ئوڭۇشچى» قالىپى كىيىدۈرۈلگەنلەرنى قايتا تەكشۈرۈش، خاتا يەكۈننى ئۆزگەرتىش، ئاقلاش، ئورۇنلاشتۇرۇش ۋە كېيىنكى ئىشلىرىنى بىر تەرەپ قىلىش خىزمەتلىرى ئورۇنلاندى.

يەرلىك مىللەتچىلىككە قارشى تۇرۇش كۈرىشى بۇ 1957 - يىلى شىنجاڭدىكى ئاز سانلىق مىللەت كادىرلىرى ئارىسىدا ئېلىپ بېرىلغان يەرلىك مىللەتچىلىككە قارشى تۇرۇش كۈرىشىدۇر. 1957 - يىلى يازدا، ئوڭۇشچىلارنىڭ پارتىيىگە ھۇجۇم قىلىشى بىلەن بىر ۋاقىتتا، شىنجاڭدىكى ئاز سانلىق مىللەت كادىرلىرى ئارىسىدىكى ئېغىر يەرلىك مىللەتچىلىك ئە-

رەپ ئىلگىرىلەش شەكلى ئارقىلىق تېز سۈرئەتتە تەرەققىي قىلدۇرۇش ھەرىكىتىدۇر. ئۇنىڭ ئاساسىي بەلگىسى: سانائەت، يېزا ئىگىلىك ئىشلەپچىقىرىشى ۋە پولات - تۆمۈر ئىشلەپچىقىرىشىدا بىر تەرەپلىملىك بىلەن يۇقىرى كۆرسەتكۈچ ۋە يۇقىرى سۈرئەتنى قوغداشنى ئىبارەت. «چوڭ سەكرەپ ئىلگىرىلەش» مەزگىلىدە، ئاپتونوم رايوننىڭ تېرىلغۇ يەر كۆلىمى 17 مىليون 881 مىڭ 300 مو كېڭەيتىلىپ، 1949 - يىلىدىن 1957 - يىلىغىچە كېڭەيتىلگەن تېرىلغۇ يەر كۆلىمىدىن %60.4 كۆپ بولدى؛ ئاشلىق ئومۇمىي مەھسۇلاتى 1957 - يىلى 1 مىليون 455 مىڭ 700 توننا بولغان بولسا، 1960 - يىلى كۆپىيىپ 1 مىليون 979 مىڭ 800 توننىغا يەتتى؛ پاختا ئومۇمىي مەھسۇلاتى 1957 - يىلى 35 مىڭ 700 توننا بولغان بولسا، 1959 - يىلى كۆپىيىپ 57 مىڭ 100 توننىغا يەتتى. لېكىن ئەمەلگە ئاشۇرغىلى بولمايدىغان يۇقىرى كۆرسەتكۈچ، يۇقىرى سۈرئەتنى قارىغۇلارچە قوغلىشىپ، ئىقتىسادىي تەرەققىيات قانۇنىيىتىگە خىلاپلىق قىلىنغانلىقتىن، ناخىتلىق، كۆپتۈرمىچىلىك شامىلىنىڭ كۆتۈرۈلۈشىگە تۈرتكە بولۇپ، ئادەم كۈچى ۋە ماددىي كۈچنىڭ زور دەرىجىدە ئىسراپ بولۇشىغا ۋە ئىشلەپچىقىرىش مەھسۇلات قىممىتىنىڭ تۆۋەنلەپ كېتىشىگە سەۋەب بولدى. 1958 - يىلى 8 - ئايدا جىڭ پىيەن مەركىزىي كومىتېتى بېيىدەيخى يىغىنى چاقىرىپ «پۈتۈن پارتىيە، پۈتۈن خەلق ھەرىكەتكە كېلىپ 10 مىليون 700 مىڭ توننا پولات ئىشلەپچىقىرىش ئۈچۈن كۈرەش قىلىش» چاقىرىقىنى ئېلان قىلغاندىن كېيىن، شىنجاڭدا پۈتۈن مەملىكەتتىكىگە ئوخشاشلا پۈتۈن خەلق پولات - تۆمۈر تاۋلاشقا ئاتلىنىش مەركەز قىلىنغان «چوڭ سەكرەپ ئىلگىرىلەش» ھەرىكىتى قوزغالدى. 1958 - يىلى قىشتا، ئاپتونوم رايون بويىچە چەملىونىلىغان كىشى زور كۆلەمدە پولات - تۆمۈر تاۋلاشقا ئاتلاندى، 2500 دىن ئارتۇق ئاددىي دومىناپچ ياسىلىپ، 240 مىڭ توننا پولات - تۆمۈر ئىشلەپچىقىرىش پىلانلاندى. نەتىجىدە ئاپتونوم رايون بويىچە 173 مىڭ 500 توننا چۆيۈن ئىشلەپ چىقىرىلىپ، بۇنىڭ ئاران 24 مىڭ 400 توننىسىلا لايىقەتلىك بولالدى؛ 30 نەچچە مىڭ توننا پولات ئىشلەپ چىقىرىلىپ، بۇنىڭ ئاران 18 مىڭ 900 توننىسىلا لايىقەتلىك بولالدى. «چوڭ سەكرەپ ئىلگىرىلەش» سانائەت ئىشلەپچىقىرىش شىنىڭ ئاساسىي قانۇنىيىتىگە خىلاپ بولغانلىقتىن، ئادەم كۈچى، ماددىي كۈچ ۋە مالىيە كۈچى جەھەتتە غايەت زور ئىسراپچىلىقنى كەلتۈرۈپ چىقاردى، شۇنداق

دېيىشى بار ئاز ساندىكى كىشىلەر مىللىي بۆلگۈنچىلىكىنى ھەدەپ تەرغىب قىلىپ، ۋەتەننىڭ بىرلىكىگە ۋە مىللىي تېررىتورىيىلىك ئاپتونومىيە سىياسىتىگە، پارتىيە رەھبەرلىكىگە ۋە سوتسىيالىستىك ئۆزگەرتىشكە قارشى چىقتى. جىڭ پىيەن 8 - نۆۋەتلىك مەركىزىي كومىتېتى 3 - ئومۇمىي يىغىنىنىڭ قارارىغا ئاساسەن، ئاپتونوم رايونلۇق پارتكوم 1957 - يىلى 12 - ئايدىن باشلاپ پارتىيە ئىچىدىكى مىللىي بۆلگۈنچىلەرنى پاش قىلىش ۋە پىيەن قىلىش ھەرىكىتىنى قانات يايدۇردى. 1958 - يىلى 5 - ئايدا، ئاپتونوم رايونلۇق پارتكومنىڭ ئاز سانلىق مىللەت كادىرلار ۋە زىيالىيلار ئارىسىدا ئومۇميۈزلۈك بىر قېتىم يەرلىك مىللەتچىلىككە قارشى تۇرۇش مەركىزىي مەزمۇن قىلىنغان ئىستىمىل تۈزۈتىش ھەرىكىتى ئېلىپ بېرىش توغرىسىدا كىي قارارىغا ئاساسەن، ئاز سانلىق مىللەت كادىرلار ئارىسىدا يەرلىك مىللەتچىلىككە قارشى تۇرۇش كۈرۈشى قانات يايدۇرۇلدى. ئاپتونوم رايونلۇق پارتكوم: مىللەتلەر ئىتتىپاقلىقىغا، ۋەتەننىڭ بىرلىكىگە بۇزغۇنچىلىق سالغانلارنى پاش قىلىپ كۈرەش قىلىش؛ ئادەتتىكى مىللەتچىلىك ئىدىيىسى بارلارغا «ئىتتىپاقلىق شىش - تەنقىد ۋە ئۆز - ئۆزىنى تەنقىد قىلىش - ئىتتىپاقلىشىش» پرىنسىپىغا ئاساسەن تەربىيە بېرىش؛ ھەق - ناھەقنى ئېنىق ئايرىشنى تەلەپ قىلدى. ھەرىكەت 1959 - يىلى 3 - ئايدا ئاساسىي جەھەتتىن ئاياغلاشتى. يەرلىك مىللەتچىلىككە قارشى تۇرۇش كۈرۈشىنى قانات يايدۇرۇش پارتىيە رەھبەرلىكىدە چىڭ تۇرۇپ، ۋەتەننىڭ بىرلىكىنى ۋە مىللەتلەر ئىتتىپاقلىقىنى قوغداشتا زور ئەھمىيەتكە ۋە چوڭقۇر تەسىرگە ئىگە ئىدى. لېكىن، ھەرىكەت جەريانىدا كېڭەيتىۋېتىش خاتالىقىمۇ كۆرۈلۈپ، ناچار ئاقىۋەت كېلىپ چىقتى. 1959 - يىلىدىن 1964 - يىلىغىچە، ئاپتونوم رايونلۇق پارتكوم ۋە خەلق ھۆكۈمىتى خاتا ھالدا «يەرلىك مىللەتچى» قالىپتى كىيىدۈرۈلگەن بىر قىسىم كىشىلەرنىڭ قالىپتىنى ئېلىۋېتىش خىزمىتىنى ئېلىپ باردى. پارتىيە 11 - نۆۋەتلىك مەركىزىي كومىتېتى 3 - ئومۇمىي يىغىنىدىن تارتىپ 1985 - يىلىغىچە قايتا تەكشۈرۈش، تۈزۈتىش، ئاقلاش، ئورۇنلاشتۇرۇش ۋە كېيىنكى ئىشلىرىنى بىر تەرەپ قىلىش خىزمىتى ئاساسىي جەھەتتىن ئورۇنلاندى.

«چوڭ سەكرەپ ئىلگىرىلەش» بۇ 1958 - يىلى قانات يايدۇرۇلغان «زور كۆلەمدە پولات تاۋلاش» ئاساسلىق مەزمۇن قىلىنىپ، ئىشلەپچىقىرىشنى سەك

جاڭنىڭ ئېكولوگىيەلىك تەڭپۇڭلۇقىنىمۇ بۇزۇۋەتتى. «چوڭ سەكرەپ ئىلگىرىلەش» پارتىيىمىزنىڭ جۇڭگودا سوتسىيالىزم قۇرۇش يولى ئۈستىدە ئىزدىنىش جەريانىدىكى بىر قېتىملىق ئېغىر خاتالىقىدۇر.

يېزىلارنى خەلق گۇڭشېسىلاشتۇرۇش ھەرىكىتى بۇ 1958 - يىلى پۈتۈن مەملىكەت يېزىلىرىدا ئېلىپ بېرىلغان ئالىي يېزا ئىگىلىك كوپىراتىپلىرىنى بىرلەشتۈرۈپ، يېزىنى بىرلىك قىلغان «ھاكىمىيەت بىلەن گۇڭشې بىرلەشتۈرۈلگەن» خەلق گۇڭشېسى ھەرىكىتىدۇر. يېزىلارنى خەلق گۇڭشېسىلاشتۇرۇش ھەرىكىتى «چوڭ سەكرەپ ئىلگىرىلەش» نىڭ مەھسۇلى. 1958 - يىلى جەڭ پ مەركىزىي كومىتېتى چاقىرىغان بېيەنخېي يىغىنىنىڭ «يېزىلاردا خەلق گۇڭشېسى قۇرۇش مەسىلىسى توغرىسىدىكى قارار» ى ئېلان قىلىنغاندىن كېيىن، خەلق گۇڭشېسى قۇرۇش ھەرىكىتى مەملىكەت بويىچە بىراقلا ھە - ھۇ بىلەن كۆتۈرۈلدى. 9 - ئاينىڭ 5 - كۈنى، ئاپتونوم رايونلۇق پارتكوم «خەلق گۇڭشېسى قۇرۇش توغرىسىدا جىددىي ئۆقتۈرۈش» نى تارقاتتى. شۇنىڭدىن كېيىن، شىنجاڭنىڭ يېزىلىرىدا ناھايىتى تېزلا يېزا بويىچە كوپىراتىپلارنى بىرلەشتۈرۈپ، خەلق گۇڭشېسى قۇرۇش دولغۇنى كۆتۈرۈلدى. 1958 - يىلىنىڭ ئاخىرىغىچە، ئاپتونوم رايون بويىچە ئەسلىدىكى 5836 يېزا ئىگىلىك ئىشلەپچىقىرىش كوپىراتىپى ئاساسدا 572 خەلق گۇڭشېسى قۇرۇلدى، گۇڭشېغا كىرگەن دېھقان ئائىلىلىرى ئومۇمىي دېھقان ئائىلە سانىنىڭ %98 نى ئىگىلىدى، چارۋىچىلىق رايونلىرىدا %70 چارۋىچى خەلق گۇڭشېسىغا كىردى. گۇڭشې كۆلىمى مۇنداق بولدى: ئادەتتە بىر يېزا بىر گۇڭشې ياكى بىر رايون بىر گۇڭشې بولدى، ئاز ساندىكى جايلاردا بىرنەچچە رايون بىر گۇڭشې بولۇپ قۇرۇلغانلىرىمۇ بار. ھەر بىر گۇڭشېدە ئوتتۇرا ھېساب بىلەن 1500 ئۆيچۆرىسىدە ئائىلە بولدى. ئەڭ چوڭلىرىدا 11 مىڭ ئائىلە بولغانلىرىمۇ بار. ئادىمى ئەڭ ئاز بولغان چارۋىچىلىق رايونلىرىدىكى گۇڭشېلاردىمۇ 150 ئائىلىدىن توغرا كەلدى. خەلق گۇڭشېسى شەكلى ئەينى چاغدىكى ئىشلەپچىقىرىش كۈچلىرىنىڭ تەرەققىيات سەۋىيىسىدىن ھالقىپ كېتىپ، ئىقتىسادىي تەرەققىيات قانۇنىيىتىگە خىلاپلىق قىلىندى. خەلق گۇڭشېسى قۇرۇلغاندا، «بىرىنچىدىن چوڭ، ئىككىنچىدىن ئومۇمىي بولۇش» تەكىتلىنىپ، يېزىلارنىڭ ئىشلەپچىقىرىش مۇناسىۋىتىنى ئىسلاھ قىلىشقا ئالدىراپ كېتىلدى؛ خەلق گۇڭشېسى قۇرۇلغاندا

دىن كېيىن، «بىرىنچىدىن تەڭشەش، ئىككىنچىدىن يۆتكەش» ۋە «كوممۇنىزم شامىلى» بىلەن ھەدەپ شۇ. غۇللىنىلغانلىقتىن، گۇڭشې ئەزالىرىنىڭ ئاكتىپلىقىغا ئېغىر تەسىر يېتىپ، ئىشلەپچىقىرىش كۈچلىرى ئېغىر بۇزغۇنچىلىققا ئۇچرىدى ھەمدە يېزا ئىگىلىك ئىشلەپچىقىرىشىغا ئاپەت خاراكتېرلىك ئاقىۋەت ئېلىپ كەلدى.

سوتسىيالىستىك تەربىيە ھەرىكىتى بۇ 1963 - يىلىدىن 1966 - يىلىغىچە مەملىكەت بويىچە قىسمەن يېزىلار ۋە ئاز ساندىكى شەھەرلەردە ئېلىپ بېرىلغان سوتسىيالىستىك ئىدىيىۋى تەربىيە ھەرىكىتى بولۇپ، قىسقارتىلىپ سوتسىيالىستىك تەربىيە ھەرىكىتى دەپ ئاتالغان. 1963 - يىلى 5 - ئايدا ماۋزۇپ - دۇڭنىڭ رىياسەتچىلىكىدە «نۆۋەتتە يېزا خىزمىتىدىكى بىرىنچى مەسىلە توغرىسىدا قارار (لايىھە)» (ئالدىنقى 10 ماددا) تۈزۈپ چىقىلىپ، ھېساپاتنى ئېنىقلاش، ئىسكىلاتنى ئېنىقلاش، مالىيىنى ئېنىقلاش، ئىش تەقسىماتىنى ئېنىقلاش (ئادەتتە «كىچىك 4 ئېلىنىقلاش» دەپ ئاتالدى) نى ئاساسىي مەزمۇن قىلىپ، مەملىكەت بويىچە ئومۇميۈزلۈك سوتسىيالىستىك تەربىيە ھەرىكىتىنى قوزغاش بەلگىلەندى. 1963 - يىلى 8 - ئايدا، ئاپتونوم رايوننىڭ يېزا - قىشلاقلىرىدا سوتسىيالىستىك تەربىيە سىنىقى ئېلىپ بېرىلىپ، تەدرىجىي قانات يايدۇرۇلدى. 1965 - يىلى 1 - ئايدا، جەڭ پ مەركىزىي كومىتېتى تارقاتقان «يېزىلاردىكى سوتسىيالىستىك تەربىيە ھەرىكىتىدە نۆۋەتتە ئوتتۇرىغا قويۇلغان بەزى مەسىلىلەر» (يەنى «23 ماددا») دا: سوتسىيالىستىك تەربىيە ھەرىكىتىنىڭ خاراكتېرى سوتسىيالىزم بىلەن كاپىتالىزمنىڭ زىددىيىتىنى ھەل قىلىش، ھەرىكەتنىڭ مۇھىم نۇقتىسى «پارتىيە ئىچىدىكى كاپىتالىزم يولىغا ماڭغان ھوقۇقدارلارغا زەربە بېرىش» دەپ ئوتتۇرىغا قويۇلدى ھەمدە «4 نى ئېنىقلاش» نىڭ مەزمۇنى سىياسىنى ئېنىقلاش، ئىقتىسادنى ئېنىقلاش، تەشكىلاتنى ئېنىقلاش، ئىدىيىنى ئېنىقلاش (ئادەتتە «چوڭ 4 ئېنىقلاش» دەپ ئاتالدى) قا ئۆزگەرتىدى. بۇنىڭ بىلەن كۆرەشنىڭ تىخ ئۇچى پارتىيە ئىچىدىكى ھەر دەرىجىلىك رەھبەرلەرگە قارىتىلدى. شۇنداقلا «پارتىيە ئىچىدىكى كاپىتالىزم يولىغا ماڭغان ھوقۇقدارلارغا زەربە بېرىش» يەنە مۇنداق ئۈچ خىل ئادەملەرگە زەربە بېرىشكە كۈنكەرتىلەشتۈرۈلدى: بىرىنچى، پارتىيە ئىچىگە سۇقۇنۇپ كىرىۋالغان پومپىشچىك، باي دېھقان ئۇنسۇرلار، بۇرژۇئازىيە ئۇنسۇرلىرى، گومىنداڭنىڭ ئەكسىيەتچىل ئۇنسۇرلىرى،

«يانۋار بورتى» نىڭ تەسىرى پۈتۈن مەملىكەتكە تارقىلىشى بىلەن، ئاپتونوم رايوندا شىددەتلىك ھوقۇق تارتىش تۈۋەنلەش دولقۇنى كۆتۈرۈلدى. 1 - ئاينىڭ 12 - كۈنى ئالدى بىلەن «شىنجاڭ گېزىتى» ئىدارىسى ۋە شىنجاڭ خەلق رادىئو ئىستانسىسىنىڭ ھوقۇقى تارتىۋېلىندى. شۇنىڭدىن كېيىنلا ئاپتونوم رايونلۇق پارتكوم، ئاپتونوم رايونلۇق خەلق ھۆكۈمىتى، ئاپتونوم رايون دەرىجىلىك ئورۇنلار ۋە ۋىلايەت، ئوبلاست، شەھەر، ناھىيەلەرنىڭ ھوقۇقىمۇ كەينى - كەينىدىن تارتىۋېلىندى. ئاپتونوم رايوندىكى ھەر دەرىجىلىك پارتىيە - ھۆكۈمەت رەھبىرى ئورگانلىرى ئومۇميۈزلۈك پالەچ ھالەتكە چۈشۈپ قېلىپ، جەمئىيەت تەرتىپى زور دەرىجىدە قالايمىقانلاشتى. شىنجاڭ بويىچە ئەلەم كۈرىشىنىڭ دەرىجىسى تۈرلەۋەردى. 1967 - يىلىدىن كېيىن، شىنجاڭ ھەربىي رايونى زور تۈركۈمدە كادىر، جەڭچى ئەۋەتىپ «ئۈچ كە ياردەم بېرىش، ئىككى ھەربىي تەدبىر» (سولچىلارغا ياردەم بېرىش، سانائەتكە ياردەم بېرىش، يېزا ئىگىلىكىگە ياردەم بېرىش، ھەربىي ئىدارە قىلىش، ھەربىي تەلىم - تەربىيە ئېلىپ بېرىش) خىزمىتىنى ئېلىپ باردى. 1968 - يىلى 9 - ئاينىڭ 5 - كۈنى ئاپتونوم رايونلۇق ئىنقىلابىي كومىتېت قۇرۇلدى. 1969 - يىلى ماۋزېدۇڭ ئىدىيىسى تەشۋىقات ئەترەتلىرى مەكتەپ، ئورگان ۋە كارخانا، كەسپىي ئورۇنلارغا كىردى، جەمئىيەت تەرتىپى سەل ياخشىلاندى. 1972 - يىلى «بىرگە زەربە بېرىش، ئۈچكە قارشى تۇرۇش» ھەرىكىتى قانات يايدۇرۇلۇپ، بىر تۈركۈم ئادەم خاتا ھالدا تارتىپ چىقىرىلىپ كۈرەش قىلىندى. شۇنىڭ بىلەن بىر ۋاقىتتا يەنە لىن بياۋنى پىيەن قىلىپ ئىستىمال تۈزىتىش، لىن بياۋ، كۇڭزىنى پىيەن قىلىش قاتارلىق ھەرىكەتلەر ئېلىپ بېرىلدى. 1973 - يىلى 6 - ئايدا، ج ك پ مەركىزىي كومىتېتى ئاپتونوم رايونلۇق پارتكوم، ھۆكۈمەت رەھبەرلىك بەندىسىنى ئۆزگەرتىپ تەشكىللىدى. يېڭى رەھبەرلىك بەندىسى گەرچە نۇرغۇن خىزمەتلەرنى ئىشلىگەن جەمئىيەت تەرتىپى ياخشىلىنىشقا قاراپ تەرەققىي قىلغان بولسىمۇ، لېكىن ئارقىدىنلا يەنە دېڭ شياۋپىڭنى پىيەن قىلىش، ئوڭچىل ئەنزە ئاغدۇرۇش شامىلىغا قايتۇرما زەربە بېرىش قاتارلىق ھەرىكەتلەر قانات يايدۇرۇلۇپ، ئەسلىدە خېلى ياخشىلىنىۋاتقان جەمئىيەت تەرتىپى يەنە قالايمىقانلىشىشقا يۈزلەندى. بىراق ئاممىنىڭ تاقابىل تۇرۇشى بىلەن، ئىجتىمائىي تۇرمۇش يەنىلا بەيدىنپەي مۇقىملىشىشقا باشلىدى. 1976 - يىلى ج ك پ مەركىزىي كومىتېتى «4 كىشىلىك گۇرۇھ» نى تارماق

ئىشپۇنلار، يەرلىك مىللەتچىلەر، چەت ئەل بىلەن ئالاقە باغلىغان ئۇنسۇرلار ۋە باشقا ئۇنسۇرلار؛ ئىككىنچى، خىميانەتچى، ئوغرى، ھايانكەشلەر؛ ئۈچىنچى، يۆنىلىش خاراكتېرلىك خاتالىق ئۆتكۈزگەن كادىرلار. شىنجاڭدىكى سوتسىيالىستىك تەربىيە ھەرىكىتىدە پۈتۈن مەملىكەتتىكىگە ئوخشاشلا، سىنىپىي كۈرەش تۇتقا قىلىنىپ، خاراكتېرى ئوخشاش بولمىغان ئىككى خىل زىددىيەت ئارىلاشتۇرۇۋېتىلدى، خېلى كۆپ ساندىكى ئاساسىي قاتلام كادىرلىرى ئورۇنسىز زەربىگە ئۇچرىدى، شۇنىڭ بىلەن سىنىپىي كۈرەشنى كېڭەيتىۋېتىش ئاقىۋىتى كېلىپ چىقتى.

«مەدەنىيەت زور ئىنقىلابى» بۇ خاتا نەزەردىن ئۆتۈپ، لۇشىەن ۋە فاجىيەنىڭ يېتەكچىلىكىدە ئېلىپ بېرىلغان، ئاپەت خاراكتېرلىك ئاقىۋەتلەرنى ئېلىپ كەلگەن بىر مەيدان مەملىكەت مىقياسىدىكى سىياسىي ھەرىكەت. بۇ ھەرىكەت 1966 - يىلى 5 - ئايدا باشلىنىپ، 1976 - يىلى 10 - ئايدا ئاخىرلاشقان بولغاچقا، «10 يىللىق قالايمىقانچىلىق» دەپمۇ ئاتىلىدۇ. 1966 - يىلى 5 - ئايدىكى ج ك پ مەركىزىي كومىتېتى سىياسىي يېۋروسىنىڭ كېڭەيتىلگەن يىغىنىدا ۋە 8 - ئايدىكى ج ك پ 8 - نۆۋەتلىك مەركىزىي كومىتېتى 3 - ئومۇمىي يىغىنىدا «جۇڭگو كوممۇنىستىك پارتىيىسى مەركىزىي كومىتېتىنىڭ ئۇقتۇرۇشى» («16 - ماي» ئۇقتۇرۇشى) ۋە «جۇڭگو كوممۇنىستىك پارتىيىسى مەركىزىي كومىتېتىنىڭ پرولېتارىيات مەدەنىيەت زور ئىنقىلابى توغرىسىدىكى ئۇقتۇرۇشى» («16 - ماددا») دېگەن ئىككى ھۆججەت ئىلگىرى - كېيىن بولۇپ ماقۇللاندى. بۇ ھۆججەتلەرنىڭ يەتكۈزۈلۈپ ئىمزا چىللاشتۇرۇلۇشى مەدەنىيەت زور ئىنقىلابىنىڭ ئومۇمىي يۈزلۈك باشلانغانلىقىنىڭ بەلگىسى ئىدى. شىنجاڭدا 9 - ئاينىڭ 3 - كۈنى، مىڭلىغان ئوقۇغۇچى ئاپتونوم رايونلۇق پارتكومنى قورشىۋالدى ۋە ئۇنىڭغا بېسىپ كىردى ھەمدە ئاشلىق ئېلان قىلدى، ئۇلار تىخ ئۈچىنى بىۋاسىتە ئاپتونوم رايونلۇق پارتىيە - ھۆكۈمەت رەھبىرى ئورگانلىرىغا قاراتتى، شۇنىڭ بىلەن شىنجاڭدا قالايمىقانچىلىق باشلاندى. 12 - ئاينىڭ 19 - كۈنى نەچچە مىڭ كىشى ئاپتونوم رايونلۇق «3 دەرىجىلىك كادىرلار يىغىنى» ئېچىۋاتقان كوئىنلۇن مېھمانخانىسىنى قورشىۋالدى ھەمدە بەزىلەر سۇ، توك، قاتناشنى توختىتىپ دەپ قۇتراتقۇلۇق قىلدى، ۋەقە بارغانسېرى چوڭىيىپ ۋەزىيەت كونترول قىلغىلى بولمايدىغان دەرىجىگە يەتتى. 1967 - يىلىنىڭ باشلىرىدا شاڭخەي

قىلغاندىن كېيىن، «مەدەنىيەت زور ئىنقىلابى» ئاخىر-لىشىپ، ئىجتىمائىي ۋەزىيەت ئاندىن تۈپتىن ياخشىلاندى. «مەدەنىيەت زور ئىنقىلابى» ئېلىپ كەلگەن بۇز-غۇنچىلىق خاراكتېرىدىكى ئاقسۇت كۆپ تەرەپلىمىلىك: سىياسىي جەھەتتە، شىنجاڭدىكى ھەر دەرىجىلىك پارتىيە تەشكىلاتلىرى ۋە ھۆكۈمەتلەر زور دەرىجىدە تەرجىمىنلىشىپ، زور تۈركۈمدىكى كادىر ۋە ئاسما ئەشەددىي زىيانكەشلىككە ئۇچرىغان، دېموكراتىيە ۋە قانۇنچىلىق خالىغانچە دەپسەندە قىلىنغان؛ ئىقتىسادىي جەھەتتە، ئىجتىمائىي ئىشلەپچىقىرىش كۈچلىرى زور دەرىجىدە بۇزغۇنچىلىققا ئۇچرىغان: 1976 - يىلىنى 1966 - يىلىغا سېلىشتۇرغاندا، ئون يىل ئىچىدە سان-ئەت، يېزا ئىگىلىك ئومۇمىي مەھسۇلات قىممىتى پەقەت %16.8 لا ئاشقان، مىللىي دارامەت %4.2 ئاشقان، ھالبۇكى، شىنجاڭنىڭ نوپۇسى بولسا %41.5 ئاشقان، كىشى بېشىغا توغرا كېلىدىغان ئاشلىق %28.9 تۆۋەنلىگەن، خەلق ئىگىلىكىنىڭ نىسبەت قۇرۇلمىسى ئېغىر دەرىجىدە تىزگىنسىز قېلىپ، ئىقتىسادىي ئۈنۈم زور ھەجىمدە تۆۋەنلىگەن؛ پەن - مەدەنىيەت ماٹارىپ جەھەتتە، زىيالىيلار زەربىگە ئۇچراپ، مەكتەپلەر تاقىلىپ، ئوقۇغۇچىلار ئوقۇشتىن توختىغان، تارىخىي مەدەنىيەت يادىكارلىقلىرى ئېغىر بۇز-غۇنچىلىققا ئۇچرىغان، مەدەنىيەت گۈلزارىدىكى بارچە گۈللەر سولشىپ، ھەممە ئېقىملار قاراڭغۇلۇققا كىرىپ كەتكەن؛ ئىدىيە جەھەتتە، ستافىزىكا ئەۋج ئېلىپ، ئىدىئالىزم تازا ئاقىدىغان بولغان، ھۆكۈمەت سىزلىك، ئۇچىغا چىققان شەخسىيەتچىلىك، بۇرژۇئا-چە گۇرۇھۋازلىق يامراپ كەتكەن. ئون يىل داۋاملاشقان «مەدەنىيەت زور ئىنقىلابى» شىنجاڭدىكى ھەر مىللەت خەلقىنى دۆلىتىمىز قۇرۇلغاندىن بۇيانقى ئەڭ ئېغىر ئوڭۇشسىزلىققا ۋە زىيانغا ئۇچراتتى.

ئاپتونوم رايونلۇق جەمئىيەت ئامانلىقى بويىچە ھەر تەرەپلىمە تۈزەش كومىتېتى ج ك پ شىنجاڭ ئۇيغۇر ئاپتونوم رايونلۇق كومىتېتى ۋە ئاپتونوم رايونلۇق خەلق ھۆكۈمىتىنىڭ يېتەكچىلىكىدە، پارتكوم، خەلق قۇرۇلتىيى دائىمىي كومىتېتى، ھۆكۈمەت، سىياسىي كېڭەش قاتارلىق تارماقلارنىڭ ئاساسلىق رەھبەرلىرى قاتناشقان شىنجاڭ بويىچە جايلارنىڭ جەمئىيەت ئامانلىقى بويىچە ھەر تەرەپلىمە تۈزەش خىزمىتىگە يېتەكچىلىك قىلىدىغان دائىملىق ئاپپارات. 1991 - يىلى 9 - ئايدا قۇرۇلغان. ئۇنىڭ ئىلگىرىكى 1985 - يىلى قۇرۇلغان جەمئىيەت ئامانلىقى بويىچە

چە ھەر تەرەپلىمە تۈزەش رەھبەرلىك گۇرۇپپىسى ئىدى. ئاپتونوم رايونلۇق جەمئىيەت ئامانلىقى بويىچە ھەر تەرەپلىمە تۈزەش كومىتېتىنىڭ مۇدىرلىقىنى ئاپتونوم رايونلۇق پارتكومنىڭ سىياسىي - قانۇن خىزمىتىگە ۋە جەمئىيەت ئامانلىقى بويىچە ھەر تەرەپلىمە تۈزەش خىزمىتىگە مەسئۇل مۇئاۋىن شۇجىسى ئۈستىگە ئالغان، يەنە بىر نەپەر مەخسۇس ۋەزىپىدىكى مۇئاۋىن مۇدىر سەپلەنگەن. كومىتېت ئەزالىرى ئاپتونوم رايونلۇق پارتكوم، خەلق قۇرۇلتىيى دائىمىي كومىتېتى، ھۆكۈمەت، سىياسىي كېڭەش قاتارلىق تارماقلار ۋە ئورۇنلارنىڭ ئاساسلىق رەھبەرلىرىدىن تەركىب تاپقان. ۋىلايەت، ئوبلاست، شەھەر، ناھىيىلەر مۇھىم دەك مۇشۇ پرىنسىپقا ئاساسلىنىپ، جەمئىيەت ئامانلىقى بويىچە ھەر تەرەپلىمە تۈزەش كومىتېتى قۇرۇپ، ئۆز جايى، ئۆز ئورنىنىڭ جەمئىيەت ئامانلىقى بويىچە ھەر تەرەپلىمە تۈزەش خىزمىتىنى قانات يايدۇردى. 1992 - يىلى، ناھىيە (شەھەر) لەردە جەمئىيەت ئامانلىقى بويىچە ھەر تەرەپلىمە تۈزەش كومىتېتى قۇرۇلغاندىن كېيىن، مۇتلەق كۆپ ساندىكى يېزا - بازار، كەنت، ئاھالىلەر كومىتېتى ۋە ئورۇنلارمۇ جەمئىيەت ئامانلىقى بويىچە ھەر تەرەپلىمە تۈزەش رەھبەرلىك گۇرۇپپىسى ياكى خىزمەت ئاپپاراتى قۇردى. ئاپتونوم رايون بويىچە ۋىلايەت، ئوبلاست، شەھەر، ناھىيىلەر ۋە كارخانا، كەسىپى ئورۇنلاردا قۇرۇلغان ھەر دەرىجىلىك، ھەر تۈرلۈك جەمئىيەت ئامانلىقى بويىچە ھەر تەرەپلىمە تۈزەش ئاپپاراتلىرىنىڭ سانى 10 مىڭغا يەتتى. بۇ ئاپپاراتلار جەمئىيەت تەرتىپىنىڭ مۇقىملىقىنى قوغداش، قانۇنسىز جىنايەتلەرنىڭ ئالدىنى ئېلىش، تۈرلۈك خەلق ئىچىدىكى زىددىيەتلەرنى پەسەيتىش، مىللەتلەر ئىتتىپاقلىقىنى ئىلگىرى سۈرۈش ۋە سوتسىيالىستىك زامانىۋىلىشتۈرۈش قۇرۇلۇشىنىڭ ئوڭۇشلۇق ئېلىپ بېرىلىشىغا كاپالەتلىك قىلىش جەھەتتە ئاكتىپ رول ئوينىدى.

ئاپتونوم رايونلۇق جەمئىيەت ئامانلىقىنى ھەر تەرەپلىمە تۈزەشتە ھەققانىيەت يولىدا پىداكارلىق كۆرسەتكەنلەرنى مۇكاپاتلاش فوندى شىنجاڭ ئۇيغۇر ئاپتونوم رايونلۇق جەمئىيەت ئامانلىقى بويىچە ھەر تەرەپلىمە تۈزەش كومىتېتى تەسىس قىلغان ئىشانە مەبلەغ توپلاپ ھەققانىيەت يولىدا پىداكارلىق كۆرسەتكەنلەرنى مۇكاپاتلاپ، ئىجتىمائىي توغرا كەيپىياتنى ئەۋج ئالدۇرىدىغان تەشكىلات. 1995 - يىلى 8 - ئاينىڭ 25 - كۈنى ئۈرۈمچى شەھىرىدە قۇرۇلغان.

سە ئېشىپ كەتتى. شىنجاڭ مەملىكەت بويىچە زەھەر بىلەن مۇناسىۋەتلىك جىنايى قىلمىشلار بىرقەدەر ئېغىر بولغان ئون ئۆلكە، ئاپتونوم رايوننىڭ بىرى بولۇپ قالدى. بۇ خىل ئەھۋالغا ئاساسەن، شىنجاڭدىكى ھەر دەرىجىلىك ج خ ئورگانلىرىنىڭ كۆپىنچىسىدە زەھەر تەكشۈرۈش ساقچى تەشكىلاتلىرى قۇرۇلۇپ، زەھەرگە چېتىشلىق جىنايى قىلمىشلارغا قاتتىق زەربە بېرىلدى ھەمدە 1996 - يىلى زەھەر چەكلەش ۋە زەھەرگە قارشى تەشۋىقات كۆرگەزمىسى ئۇيۇشتۇرۇلۇپ، خەلق ئاممىسىغا زەھەرنىڭ زىيىنى تەشۋىق قىلىندى، زەھەردىن يىراق تۇرۇش توغرىسىدا تەربىيە بېرىلدى، شۇنىڭ بىلەن زەھەر چەكلەش كۈرۈشى كۈچلۈك ئىلگىرى سۈرۈلدى.

ئەتكەسچىلىكنى تەكشۈرۈش بۇ ئەتكەس قىلىنغان قورال - ياراغ، ئوق - دورا، زەھەر ۋە مەنى قىلىنغان بۇيۇملارنى تەكشۈرۈپ قولغا چۈشۈرۈش ھەرىكىتى. ئۈرۈمچى تاموژنىسى 1999 - يىلى 5 - ئايدا ئەتكەسچىلىك جىنايىتىنى رازۇپىدا قىلىش شۆبە ئىدارىسى قۇردى ھەمدە تاموژنا رايونىدىكى تاموژنىلاردا تارماق ئىدارە قۇردى. ئەتكەسچىلىك جىنايىتىنى رازۇپىدا قىلىش شۆبە ئىدارىسى قۇرۇلغاندىن كېيىن، ئالاقىدار تارماقلار بىلەن زىچ ماسلىشىپ، ئەتكەسچىلىك جىنايى قىلمىشلىرىغا كۈچلۈك زەربە بەردى. 1988 - يىلىدىن 1999 - يىلىنىڭ ئاخىرىغىچە، تۈرلۈك ئەتكەسچىلىك دېلولىرىدىن 960 نى تەكشۈرۈپ قولغا چۈشۈردى، دېلوغا چېتىشلىق ئومۇمىي سومما 850 مىليون يۈەنگە يەتتى. بۇنىڭ ئىچىدە 35 مىڭ تالدىن ئارتۇق تۈرلۈك ئوق، 780 مىڭ تابلەتكىدىن ئارتۇق تۈرلۈك نېرۋا دورىسى، 22.3 توننا زەھەر ياساشقا ئىشلىتىلىدىغان سىركە كىمىلاتالىق ئانگىد رىت، 151 ئەتكەس ماشىنا، 21 پارچە ساختا تاموژنىغا مەلۇم قىلىش تالونى قاتارلىقلار بار بولۇپ، چېتىشلىق سومما 310 مىليون يۈەنگە يەتتى. 1998 - يىلى 4 - ئايدا، قورغاس تاموژنىسى يۇڭ قاقچىلاپ چېگرىدىن كىرگەن بىر يۈك ئاپتوموبىلىنى تەكشۈرۈپ، ئالتە دانە تاپانچا، بىر پىلموت، 19 مىڭ تالدىن ئارتۇق ئوق ۋە 100 دىن ئارتۇق گىرانات ۋە بومبىنى قولغا چۈشۈردى، بۇ مەملىكەت بويىچە تۇنجى قېتىملىق پەۋقۇلئاددە زور قورال - ياراغ ئەتكەسچىلىكى دېلوسى ھېسابلىنىدۇ. 1998 - يىلى 12 - ئايدا، قورغاس تاموژنىسى ئۇدا تەكشۈرۈپ ئەتكەسچىلىك بىلەن چېگرىدىن چىقارماقچى بولغان 720 مىڭ تابلەتكى نېرۋا دورىسىنى قولغا

فوندى جەمئىيىتى ئۆزى تۇرۇشلۇق جايدىكى ئورگان، تەشكىلات، كارخانا، كەسپىي ئورۇنلار ۋە پۇقرالار ئىختىيارى قاتنىشىدىغان، پايدا ئېلىشنى مەقسەت قىلمىدىغان تەشكىلات بولۇپ، مۇستەقىل ئىجتىمائىي تەشكىلات قانۇنى ئىگىسىدۇر. فوندى جەمئىيىتىنىڭ ۋەزىپىسى: پۇقرالارنىڭ قانۇنسىز جىنايەتچىلەر بىلەن ئېلىشىشقا ماددىي جەھەتتىن ياردەم بېرىپ، پۈتكۈل جەمئىيەتنى ھەققانىيەت يولىدا پىداكارلىق كۆرسىتىش روھىنى جارى قىلدۇرۇشقا ئىلھاملاندۇرۇپ، ھەممە ئادەم قانۇنسىز جىنايەتچىلەرگە قارشى كۈرەش قىلىدۇ. خان ئىجتىمائىي كەيپىياتنى ئىلگىرى سۈرۈش؛ ھايات - مائىتەغا باقماي ھەققانىيەت يولىدا پىداكارلىق كۆرسىتكەن ياخشى ئادەم، ياخشى ئىشلارنى تەشۋىق قىلىپ، توغرا كەيپىياتنى ئەۋج ئالدۇرۇش؛ مۇكاپات فوندىنى توپلاش، باشقۇرۇش ۋە ئىشلىتىشنى ئىبارەت. 2000 - يىلىنىڭ ئاخىرىغىچە بۇ فوندى جەمئىيىتى 3 مىليون 500 مىڭ يۈەن ئىئانە مەبلەغ توپلىدى، جەمئىيەت ئامانلىقى بويىچە ھەر تەرەپلىسە تۈزەشتە ھەققانىيەت يولىدا پىداكارلىق كۆرسىتكەن 24 ئىلغار شەخسنى تەقدىرلەپ ۋە مۇكاپاتلاپ، 190 مىڭ يۈەن مۇكاپات پۇلى تارقىتىلدى.

زەھەر چەكلەش زەھەر سېتىش، چېكىش، تېرىش، ساقلاش قىلمىشلىرىنى چەكلەش ۋە زەھەرنىڭ زىيىنىنى تۈگىتىش يۈزىسىدىن ئېلىپ بېرىلغان ھەرىكەت. جۇڭخۇا خەلق جۇمھۇرىيىتى قۇرۇلغاندىن كېيىن، جۇڭگو خەلقى زور كۈلەملىك زەھەرگە قارشى كۈرەشنى قانات يايدۇردى. 20 - ئەسىرنىڭ 50 - 60 - يىللىرىدا، شىنجاڭدا ئەپيۇن، زەھەر چەكلەش ئىشخانىلىرى قۇرۇلدى، ئۇلار زەھەر چەككەن، ساتقانلارنى تىزىملاپ، ئەپيۇنخانىلارنى بېچەتلىدى، ئەپيۇن ۋە زەھەر چېكىش ئەسۋابلىرىنى مۇسادىرە قىلدى، زەھەر تېرىش، سېتىش بىلەن شۇغۇللانغان، زەھەر چەككەن ۋە ساقلىغان قانۇنسىز جىنايەتچىلەرنى قولغا ئالدى ۋە قانۇن بويىچە جازالىدى. زەھەر تاشلاتقۇزۇش، زەھەر چەكلەش خىزمىتىدە كۆرۈنەرلىك نەتىجىلەر قولغا كەلگەندى. 80 - يىللاردىن بۇيان، زەھەر يەنە باش كۆتۈرۈپ يامراشقا باشلىدى. 1985 - يىلى شىنجاڭدا زەھەر چەككۈچىلەر بايقالغاندىن تارتىپ 1995 - يىلىغىچە بولغان ئون يىل ئىچىدە، شىنجاڭدىكى زەھەر چەككۈچىلەر 100 ھەسسەلەپ ئېشىپ كەتتى. 1995 - يىلى قولغا چۈشۈرگەن زەھەرگە باغلىنىشلىق جىنايەتچىلەرنىڭ سانى 1990 - يىلىدىكىدىن 20 نەچچە ھەس-

چۈشۈردى، بۇ دەلو مەملىكەت بويىچە تاموژىنلار ئىچىدە دۆلەت 1 - دەرىجىلىك تىزگىنلەيدىغان نېرۋا دورىسى — ئەنفىلاتىن (ئانالىگىن) تاپلىتىكىسىدىن قولغا چۈشۈرۈلگەن، سانى ئەڭ كۆپ بولغان چوڭ بىر قېتىملىق نېرۋا دورىلىرى ئەتە كەسپچىلىك دەپلوسى دەپ سانالدى. تاموژىنا رايونىدىكى تاموژىنلار يېقىنقى ئىككى يىللىق ئەتە كەسپچىلىكنى تەكشۈرۈش خىزمىتىدە، مىللىي بۆلگۈنچىلەرنىڭ دۆلەت بىخەتەرلىكىگە زىيان سېلىش جىنايىتىگە زەربە بېرىش خىزمىتىدە، جىنايەتچىلەرنىڭ ئەتكەسپچىلىك قىلمىشلىرىغا زەربە بېرىش خىزمىتىدە ئىلگىرى — كېيىن بولۇپ بەش قېتىم دۆلەت تاموژىنا باش ئىدارىسىدىن ئىككى تەقدىرلىشىگە سازاۋەر بولدى.

پۇقرالار ئىشلىتىدىغان پارتلىتىش بۇيۇملىرىنى باشقۇرۇش بۇ ئاپتونوم رايونلۇق ج خ ئورگانلىرىنىڭ ئاپتونوم رايون دائىرىسىدىكى پۇقرالار ئىشلىتىدىغان پارتلىتىش بۇيۇملىرىنى باشقۇرۇش ھەرىكىتى. پۇقرالار ئىشلىتىدىغان پارتلىتىش بۇيۇملىرى دېگىنىمىز، ھەربىي ئىشلار سىستېمىسىدىن باشقا ساھەدىكى خادىملار ئىشلىتىدىغان پارتلىتىش سايمان — ماتېرىياللىرى، جۈملىدىن تۈرلۈك پارتلاش دورىلىرى، كاپسۇلا، پىلتە، پىستان، غەيرىي ئېلېكتىرلىق پىستان سىستېمىسى، پارتلاتقۇچ، پارتلىتىش سۇيۇقلۇقى ۋە قارا پروكسىلىن، رەڭدار ئۇچقۇن چىقىرىش دورىسى، پۇقرالار ئىشلىتىدىغان سىگنال ئوقى، رەڭدار پوجاڭزا قاتارلىقلارنى كۆرسىتىدۇ. ھەر دەرىجىلىك ج خ ئورگانلىرى ئۆزىنىڭ باشقۇرۇش رايونىدىكى پارتلاش بۇيۇملىرىنىڭ بىخەتەرلىكىنى باشقۇرۇش بويىچە نازارەتچىلىك ۋە تەكشۈرۈشنى يولغا قويىدۇ. باشقۇرۇش تەدبىرى مۇنداق: باشقۇرۇش تەۋەلىكىدىكى پارتلاش بۇيۇملىرىنى ئىشلەپچىقىرىدىغان، ساقلايدىغان، ساتىدىغان، توشۇيدىغان ۋە ئىشلىتىدىغان ئورۇنلارنىڭ بىخەتەر باشقۇرۇش تۈزۈمى ۋە بىخەتەر مەشغۇلات قائىدىسىنى ئورنىتىشىغا ياردەم بېرىدۇ ۋە ئۇنى نازارەت قىلىدۇ، تەكشۈرۈپ تەستىقلاش، تىزىملاش ۋە گۇۋاھنامە تارقىتىش خىزمىتىنى ياخشى ئىشلەيدۇ؛ قەرەللىك ۋە قەرەلسىز ھالدا تەكشۈرۈپ، قانۇنسىز ئىشلەپچىقىرىلغان، ساقلانغان، توشۇلغان ۋە سېتىلغان پارتلاش بۇيۇملىرىنى يىغىۋالدى؛ باشقۇرۇش نىزاملىرىغا خىلاپلىق قىلىپ جامائەت بىخەتەرلىكىگە زىيان يەتكۈزۈپ

گەن جاۋابكارلارنى ئامانلىق ساقلاش بويىچە جازالاش نىزامى بويىچە جازالایدۇ، ھەتتا جىنايىتى ئىشلار جاۋابكارلىقىغا تارتىدۇ. پۇقرالار ئىشلىتىدىغان پارتلاش بۇيۇملىرىنى باشقۇرۇش پارتلاش بۇيۇملىرىنى بىخەتەر ئىشلىتىش، ئۇنىڭ جىنايەت سادىر قىلىش مەقسىتىدە ئىشلىتىلىشىدىن ساقلىنىشتا مۇھىم رول ئوينىدايدۇ.

چەت ئەللىكلەرنىڭ چېگرىدىن كىرىش — چىقىشىنى باشقۇرۇش بۇ چەت ئەللىكلەر دۆلىتىمىز چېگرىسىدىن كىرگەن — چىققاندا ئۇلارنى تەكشۈرۈش ۋە باشقۇرۇش ھەرىكىتى. «جۇڭخۇا خەلق جۇمھۇرىيىتىنىڭ چەت ئەللىكلەرنىڭ چېگرىدىن كىرىش — چىقىشىنى باشقۇرۇش چارىسى» دا مۇنداق بەلگىلەنگەن: چەت ئەللىكلەر چېگرىدىن كىرمەكچى بولغاندا، جۇڭگونىڭ دىپلوماتىيە ۋاكالەت ئورگىنى، كونسۇل ئورگىنى ياكى دىپلوماتىيە مىنىستىرلىقى ھوقۇق بەرگەن باشقا چەت ئەلدە تۇرۇشلۇق ئاپپاراتقا كۈچكە ئىگە پاسپورت ۋە ئالاقىدار ئىسپاتلارنى تەمىنلەپ ۋىزا بېجىرىشنى ئىلتىماس قىلىشى؛ ۋىزا ئالغاندىن كېيىن، كۆرسىتىپ بېرىلگەن سىرتقا ئېچىۋېتىلگەن پورت ئارقىلىق چېگرىدىن كىرىشى ھەمدە چېگرا مۇداپىئە تەكشۈرۈش ئورگىنىنىڭ تەكشۈرۈشىدىن ئۆتۈشى كېرەك. خەلقئارا قاتناش كەسپى بىلەن شۇغۇللىنىدىغان ئايروپىلان ياكى پاراخوتلار جۇڭگو پورتىغا يېتىپ كەلگەندە، ئايروپىلان باشلىقى، پاراخوت كاپىتانى ياكى ۋاكالەتچىسى دۆلىتىمىزنىڭ چېگرا مۇداپىئە تەكشۈرۈش ئورگىنىغا يولۇچىلار تىزىملىكىنى تاپشۇرۇشى، چەت ئەل ئايروپىلانلىرى ۋە پاراخوتلىرى يەنە ئايروپىلان كۆرۈپچىسى، پاراخوت خادىملىرىنىڭ تىزىملىكىنى تاپشۇرۇشى كېرەك. جۇڭگونىڭ دۆلەت بىخەتەرلىكىگە ۋە جەمئىيەت تەرتىپىگە خەۋپ يەتكۈزۈش ئېھتىماللىقى بار دەپ قارالغان چەت ئەللىك خادىملارنىڭ چېگرىدىن كىرىشىگە رۇخسەت قىلىنمايدۇ. جۇڭگو ھۆكۈمىتى جۇڭگو چېگرىسى ئىچىدىكى چەت ئەللىكلەرنىڭ قانۇنلۇق ھوقۇق — مەنپەئىتىنى قوغدايدۇ. جۇڭگو قانۇنىغا رىئايە قىلمىغان چەت ئەللىكلەرگە قارىتا، جۇڭگو ھۆكۈمىتىنىڭ مەسئۇل ئورگىنى ئۇلارنىڭ جۇڭگودا تۇرۇش رۇشۇلۇق مۇددىتىنى قىسقارتىدۇ ياكى جۇڭگودا تۇرۇش سالاھىيىتىنى بىكار قىلىدۇ. قانۇنسىز چېگرىدىن كىرىپ جۇڭگودا تۇرۇۋاتقان چەت ئەللىكلەر بايقالسا، ناھىيىدىن يۇقىرى دەرىجىلىك ج خ ئورگىنى ئۇلارنى تۇتۇپ تۇرۇپ تەكشۈرسە، تۇرالغۇسىنى نەزەرىيەند قىلسا ياكى يالاپ چېگرىدىن چىقىرىۋەتسە بولىدۇ. بەلگىدە

قىلىشىمۇ بولىدۇ؛ تەستىقلىتىپ پاسپورت، گۇۋاھنامە ئېلىپ، كۆرسىتىپ بېرىلگەن پورت ئارقىلىق چېگرەدىن كىرگەندىن كېيىن، نوپۇس باشقۇرۇش بەلگىلىمىسى بويىچە نوپۇسنى تىزىملىتىش رەسمىيىتىنى بېجىرىش كېرەك. جۇڭگو بىلەن قوشنا دۆلەتنىڭ چېگرا رايونىدا ئولتۇرۇشلۇق جۇڭگو پۇقرالىرى چېگرىدىن ۋاقىتلىق كىرىش - چىقىشتا، ئىككى دۆلەتتە كېلىشىم بولسا، شۇ كېلىشىم بويىچە ئىجرا قىلىنىدۇ؛ كېلىشىم بولمىسا، جۇڭگو ھۆكۈمىتىنىڭ بەلگىلىمىسى بويىچە ئىجرا قىلىنىدۇ. باشقۇرۇش بەلگىلىمىسى چارىسىگە خىلاپلىق قىلىپ چېگرىدىن چىققان، كىرگەنلەر ئىچىدە ئورگانى ئەھۋالنىڭ ئېغىر - يېنىكلىكىگە قاراپ ئاگاھلاندۇرۇش، تۇتۇپ تۇرۇش قاتارلىق ئاماللارنى تۈزەش جازالىرى بويىچە جازا لايىھىسى؛ جىنايەت شەكىللەندۈرگەنلەر جىنايىتى ئىشلار جازابكارلىقىغا تارتىلىدۇ.

جۇڭگو پۇقرالىرىنىڭ شەخسىي ئىش بىلەن شىياڭگاڭ، ئاۋمېن ئالاھىدە رايونىغا بېرىش - كېلىشىمى باشقۇرۇش جۇڭگو پۇقرالىرىنىڭ شەخسىي ئىش بىلەن شىياڭگاڭ، ئاۋمېن ئالاھىدە رايونىغا بېرىش - كېلىشىمى تەكشۈرۈش ۋە باشقۇرۇش ھەرىكىتى. «جۇڭگو پۇقرالىرىنىڭ شەخسىي ئىش بىلەن شىياڭگاڭ رايونى ياكى ئاۋمېن رايونىغا بېرىش - كېلىشىمى باشقۇرۇش ۋاقىتلىق چارىسى» دەپ مۇنداق بەلگىلەنگەن: ئىچكى جايلاردىكى پۇقرالار شەخسىي ئىش بىلەن شىياڭگاڭ، ئاۋمېن رايونىغا بېرىشتا، نوپۇس تىزىمىغا ئېلىنغان جايدىكى شەھەرلىك، ناھىيىلىك، لىك جىڭ ئورگىنىنىڭ چېگرىدىن كىرىش - چىقىشىنى باشقۇرۇش تارمىقىغا ئىلتىماس سۈنۈپ، ئالاقىدار رەسمىيەتلەرنى بېجىرىشى؛ تەكشۈرۈپ تەستىقلىنىپ چىققان ئورگانى ئىمزا لاپ تارقاتقان شىياڭگاڭ، ئاۋمېن رايونىغا بېرىش يولخېتى ئالغاندىن كېيىن، كۆرسىتىپ بېرىلگەن پورت ئارقىلىق ئۆتۈشى كېرەك. ئىچكى جايلاردىكى پۇقرالار شىياڭگاڭ، ئاۋمېن رايونىغا بېرىپ ئولتۇراقلاشقان بولسا، نورمىلىق تەكشۈرۈپ تەستىقلاش چارىسى قوللىنىلىدۇ. شىياڭگاڭ، ئاۋمېنلىق قېرىنداشلار شىياڭگاڭ، ئاۋمېن بىلەن ئىچكى جايلار ئارىلىقىدا قاتنىشماقچى بولسا، گۇاڭدۇڭ ئۆلكىلىك جىڭ نازارىتىگە ئىلتىماس سۈنۈپ، شىياڭگاڭ، ئاۋمېنلىق قېرىنداشلار يۈزىغا قايتىش گۇۋاھنامىسى ياكى چېگرىدىن كىرىش - چىقىش يولخېتى ئېلىپ، كۆرسىتىپ بېرىلگەن پورت ئارقىلىق ئۆتۈشى كېرەك. مۆتۈرلۈك قاتناش ۋاسىتىسى

لىمىگە خىلاپلىق قىلىپ چېگرىدىن كىرىش - چىقىش، جۇڭگودا ئولتۇراقلىشىش، تۇرۇپ قېلىش، ساياھەت قىلىش ياكى چېگرىدىن كىرىش - چىقىش گۇۋاھنامىلىرىنى يالغاندىن ياساش، ئۆزگەرتىش، باشقىلارنىڭكىنى ئىشلىتىش، ئۆتۈنۈش قاتارلىق قانۇنسىز قىلمىشلار بايقالسا، ناھىيىدىن يۇقىرى جىڭ ئورگانلىرى ئەھۋالنىڭ ئېغىر - يېنىكلىكىگە قاراپ جازا بېرىش مەزورى جازا بېرىدۇ؛ جىنايەت شەكىللەندۈرگەنلەر قانۇن بويىچە جىنايىتى ئىشلار جازابكارلىقىغا تارتىلىدۇ. جۇڭگو بىلەن قوشنا دۆلەتنىڭ ئىككى دۆلەت چېگرىسى تۇتاشقان رايونىدا ئولتۇرۇشلۇق چەت ئەللىكلەر جۇڭگو چېگرىسىدىن ۋاقىتلىق كىرىش - چىقىشتا، ئىككى دۆلەتنىڭ كېلىشىمى بولسا، شۇ كېلىشىم بويىچە ئىجرا قىلىنىدۇ؛ كېلىشىم بولمىغانلىرىدا، جۇڭگو ھۆكۈمىتىنىڭ بەلگىلىمىسى ئىجرا قىلىنىدۇ.

جۇڭگو پۇقرالىرىنىڭ چېگرىدىن چىقىش - كىرىشىنى باشقۇرۇش بۇ جۇڭگو پۇقرالىرىنىڭ دۆلەت چېگرىسىدىن چىقىش - كىرىشىنى تەكشۈرۈش ۋە باشقۇرۇش ھەرىكىتى. جۇڭخۇا خەلق جۇمھۇرىيىتىنىڭ دۆلەت تەۋەلىكىدە بولغانلىقى كىشىلەر مەيلى دۆلەت ئىتىمىز ئىچىدە، ياكى چەت ئەلدە ئولتۇراقلاشقان بولسۇن، جۇڭگو چېگرىسىدىن چىقىش - كىرىشتە بىر دەك جۇڭگو پۇقرالىرىنىڭ چېگرىدىن چىقىش - كىرىشىنى باشقۇرۇش قانۇنىنىڭ باشقۇرۇش تەۋەلىكىدە بولىدۇ. ئۇ جۇڭگو پۇقرالىرىنىڭ باشقا دۆلەت ۋە رايونلارغا بېرىش ھەمدە شۇ دۆلەت ۋە رايونلاردىن قايتىپ كېلىشى؛ ئىچكى جايلاردىكى پۇقرالارنىڭ شىياڭگاڭ، ئاۋمېن رايونلىرىغا بېرىش - كېلىشى ۋە شىياڭگاڭ، ئاۋمېن رايونىدىكى جۇڭگو پۇقرالىرىنىڭ ئىچكى جايلارغا بېرىش - كېلىشىمى ئۆز ئىچىگە ئالىدۇ. جۇڭگو پۇقرالىرى شەخسىي ئىش بىلەن چېگرىدىن چىقىشتا، نوپۇس تۇرۇشلۇق جايدىكى شەھەر، ناھىيىلىك جىڭ ئورگانىغا ئىلتىماس سۈنۈشى؛ شەخسىي ئىش بىلەن چېگرىدىن چىقىش پاسپورتىنى ئالغاندىن كېيىن، كۆرسىتىپ بېرىلگەن پورت ئارقىلىق چېگرىدىن چىقىش ھەمدە چېگرا مۇداپىئە ئورگانىنىڭ تەكشۈرۈشىدىن ئۆتۈشى كېرەك. چەت ئەلدە ئولتۇراقلاشقان جۇڭگو پۇقرالىرى دۆلەتتىمىزگە قايتىپ كېلىپ ئولتۇراقلىشىشنى تەلەپ قىلسا، جۇڭگونىڭ چەت ئەلدە تۇرۇشلۇق ۋاكالەت ئورگانىغا رەسمىيەت ئۆتەشنى ئىلتىماس قىلىشى كېرەك، ئالاقىدار ئۆلكە، شەھەر، ئاپتونوم رايونلۇق جىڭ ئورگانىغا رەسمىيەت ئۆتەشنى ئىلتىماس

لىرى بىلەن ئىچكى جايلارغا بېرىشتا، گۇاڭدۇڭ ئۆلكەلىك ھۆكۈمەتكە ئىلتىماس سۈنۈپ قاتناش كىنىشكەسى ۋە شوپۇرلۇق ئىجازەتنامىسى ئېلىش لازىم. شياڭگاڭ، ئاۋمېنلىق قېرىنداشلار ئىچكى جايلارغا ۋاقىتلىق كەلمەكچى بولسا، نوپۇس باشقۇرۇش بەلگىلىمىسى بويىچە ۋاقىتلىق تۇرۇشنى تىزىملىتىشى؛ ئىچكى جايلارغا كېلىپ ئولتۇراقلاشماقچى بولسا، ئالدى بىلەن ئولتۇراقلاشماقچى بولغان جايدىكى ج خ ئورگىنىغا ئىلتىماس سۈنۈپ، تەستىقلانغاندىن كېيىن يۇرتىغا قايتىپ ئولتۇراقلىشىش گۇۋاھنامىسىنى ئېلىپ، ئولتۇراقلاشماقچى بولغان جايدا بېرىپ دائىملىق نوپۇسقا تىزىملىتىش رەسمىيىتىنى بېجىرىشى كېرەك. ئىچكى جايلاردىكى پۇقرالار شياڭگاڭ، ئاۋمېنغا ۋە شياڭگاڭ، ئاۋمېنلىق قېرىنداشلار ئىچكى جايلارغا بېرىشتا كۆرسىتىپ بېرىلگەن پورتنىكى چېگرا مۇداپىئە پونكىتىغا چېگرىدىن چىقىش - كىرىش گۇۋاھنامىسىنى كۆرسىتىپ، چېگرىدىن چىقىش - كىرىشنى تىزىملاش كارتىسىنى تولدۇرۇپ تەكشۈرۈشنى قوبۇل قىلىشى شەرت. شياڭگاڭ، ئاۋمېنغا بارىدىغان يولخېتىنى كۈچكە ئىگە مۇددەت ئىچىدە بىر قېتىم ئىشلىتىشكە بولىدۇ. شياڭگاڭ، ئاۋمېنلىق قېرىنداشلارنىڭ يۇرتىغا قايتىش گۇۋاھنامىسىنىڭ كۈچكە ئىگە مۇددەتى ئون يىل بولۇپ، بۇنى كىنىشكا ئىگىسى ئۆز يېنىدا ساقلايدۇ، بۇ مۇددەت ئىچىدە كۆپ قېتىم ئىشلىتىشكە بولىدۇ، بەلگىلەنگەن چارىگە خىلاپلىق قىلىپ چېگرىدىن كىرگەن - چىققانلارنى ج خ ئورگىنى ئەھۋالنىڭ ئېغىر - يېنىكلىكىگە قاراپ مەمۇرىي جەھەتتىن جازالايدۇ، ھەتتا جىنايىتىلار جاۋابكارلىقىغا تارتىدۇ.

زوراۋانلىق - تېررورلۇق جىنايى ھەرىكەتلىرىگە زەربە بېرىش بۇ جەمئىيەت ئامانلىقىغا ئېغىر زىيان يەتكۈزگەن قاتىللىق، پارتلىتىش، بۇلاشچىلىق، ئۇرۇش - چېقىش - بۇلاش قاتارلىق زوراۋانلىق - تېررورلۇق ۋاسىتىسىنى قوللىنىپ، جىنايى ھەرىكەت بىلەن شۇغۇللانغان جىنايەتچىلەرگە قەتئىي زەربە بېرىش ۋە ئۇلارنىڭ جىنايى قىلمىشىنى توسۇش ھەرىكىتىدۇر. زوراۋانلىق - تېررورلۇق جىنايىتى ئاساسلىقى مىللىي بۆلگۈنچى تايانچ ئۇنسۇرلار ۋە دىنىي ئەسەبىي كۈچلەرنىڭ كاتتىۋاشلىرىنىڭ پارتلىتىش، يوشۇرۇن ئۆلتۈرۈش، كۆشكۈرتۈپ پاراكەندىچىلىك سېلىش قاتارلىق زوراۋانلىق ۋاسىتىسىنى قوللىنىپ جىنايەت ئۆتكۈزۈپ، ۋەھىمە پەيدا قىلىپ، مىللەتلەر ئىتتىپاقلىقى، ۋەتەننىڭ بىرلىكى ۋە جەمئىيەت مۇقىمى.

لىقىغا بۇزغۇنچىلىق سالىدىغان قانۇنسىز جىنايى ھەرىكەتلىرىنى كۆرسىتىدۇ. ئۇنىڭ ئاساسلىق ئالاھىدىلىكى مۇنداق: (1) مىللىي بۆلگۈنچىلىكنى تەشۋىق قىلىش، دىن ئەسەبىيلىكىنى كۆشكۈرتۈش، «غازات» قىلىشنى تەرغىب قىلىش، دىن ئوقۇتۇش نۇقتىلىرى ۋە جامىياشچىلىق نۇقتىلىرىنى قۇرۇپ، زوراۋان - تېررورچىلارنى تەربىيەلەش؛ (2) تەشكىلى چىڭ، مەقسەدى ئېنىق بولۇپ، خىراجەت توپلاپ، قورال - ياراغ، ئوق - دورا، پارتلاتقۇچ بۇيۇملىرىنى سېتىۋېلىپ، ياساپ، بۇلاپ، ئوغرىلاپ ۋە توشۇپ، زوراۋانلىق - تېررورلۇق جىنايى قىلمىشلىرى بىلەن شۇغۇللىنىش؛ (3) يېزا - كەنت ئاساسىي قاتلام كادىرلىرى، ۋەتەن پەرۋەر، ئىلغار دىنىي زاتلار ۋە خەنزۇ ئاممىسى ئۆلتۈرۈپ، مەقسەتلىك ھالدا مىللىي ئارازلىق پەيدا قىلىشقا ئۇرۇنۇش ھەمدە دىكتاتورا ئورگانلىرىدىكى كادىر - ساقچىلاردىن ئەسەبىيلەرچە ئۆچ ئېلىش؛ (4) جەمئىيەتكە سالىدىغان زىيىنى ئىنتايىن ئېغىر، ئادەم ئۆلۈش، يارىلىنىش ۋە مال - مۈلۈك زىيانغا ئۇچراشتەك ۋەقەلەرنى پەيدا قىلىپلا قالماستىن، بەلكى جەمئىيەتنىڭ سىياسىي مۇقىملىقىغا ئېغىر تەسىر يەتكۈزۈپ، جەمئىيەتتە ۋەھىمە پەيدا قىلىش ۋە كىشىلەردە قورقۇنچ پەيدا قىلىش. ئاپتونوم رايوندىكى ھەر دەرىجىلىك سىياسىي - قانۇن ئورگانلىرى ھەر دەرىجىلىك پارنىكوم-ھۆكۈمەتلەرنىڭ توغرا رەھبەرلىكىدە، ھەر مىللەت خەلق ئاممىسىغا تايىنىپ، مىللىي بۆلگۈنچى تايانچ ئۇندىن بۇرۇن، زوراۋانلىق - تېررورچىلار ۋە دىنىي ئەسەبىي كۈچلەرنىڭ كاتتىۋاشلىرىغا قارىتا باشتىن - ئاخىر سىياسىي تەربىيە بىلەن قوراللىق باستۇرۇشنى بىرلەشتۈرۈش فاڭجېنىدا چىڭ تۇرۇپ، ئېغىر جىنايەت ئۆتكۈزگەن بىر تۈركۈم زوراۋان - تېررورچىلارغا زەربە بېرىپ، مىللەتلەر ئىتتىپاقلىقى، ۋەتەننىڭ بىرلىكى ۋە خەلقنىڭ مەنپەئىتىنى، ئاپتونوم رايوننىڭ جەمئىيەت تەرتىپى ۋە مۇقىملىقىنى، ئىقتىسادىي قۇرۇلۇش، ئىسلاھات - ئېچىۋېتىش ئىشلىرىنىڭ ئوڭۇشلۇق ئېلىپ بېرىلىشىنى قوغدىدى.

سېرىق نەرسىلەرنى تازىلاش ۋە قانۇنسىز نەشر بۇيۇملىرىغا زەربە بېرىش بۇ سېرىق بۇلغىنىشنى تازىلاش ۋە قانۇنسىز ئەكسپەتچىل شەھۋال نەشر بۇيۇملىرى ياكى ئۇن - سىن بۇيۇملىرىغا زەربە بېرىش ھەرىكىتىدۇر. «سېرىق بۇلغىنىشنى تازىلاش» ئاساسلىقى شەھۋانە بۇيۇملارنى ياساش - سېتىش، ئىپتە - نومۇسنى سېتىش، پاهىشۋازلىق قىلىش،

ئېنىقلىدى، ناھىيە دەرىجىلىكتىن يۇقىرى رەھبىرىي كادىرلارنىڭ شەخسىي كىرىمىنى مەلۇم قىلىش تۈزۈمىنى يولغا قويدى، «3 كە ئەھمىيەت بېرىش» تەرىپىدىن ئاساسدا ئادەم ئىشلىتىش جەھەتتە قاتتىق سىناش-تەكشۈرۈش تۈزۈمىنى يولغا قويۇپ، ئۆز تۇغقانلىرىنى يېنىغا تارتىدىغان، مۇناسىۋەت تورى باغلايدىغان، ئارقا ئىشك قىلىدىغان ھادىسىلەرنى ئۈنۈملۈك تىزگىنلىدى؛ ئىككىنچىدىن، بىر تۈركۈم چوڭ، مۇھىم دەپلۇلارنى تەكشۈرۈپ بىر تەرەپ قىلىپ، چىرىكلىشىپ چۈشكۈنلۈك يولغا ماڭغان بىر تۈركۈم پارتىيە - ھۆكۈمەت كادىرلىرىنى جازالاپ، رەھبەرلىك ئورگىنى ۋە رەھبىرىي كادىرلار قوشۇنىنى پاكلاشتۇردى؛ ئۈچىنچىدىن؛ ھەر ساھەدىكى ناتوغرا ئىستىلارنى تۈزىتىپ، ماٹارىپ، قاتناش، سودا - سانائەت، جامائەت خەۋپى سىزلىكى، باج، سەھىيە، يەر باشقۇرۇش، پۇل مۇئامىلىسى قاتارلىق ئارماقلارنى مۇھىم نۇقتا قىلىپ، خام چوت سىرتىدىكى مەبلەغلەرنى ئېنىقلاپ يۇقىرىغا تاپشۇرتقۇزدى، نۇرغۇن نامۇۋاپىق ھەق ئېلىش تۈرلىرىنى ئېنىقلاپ بىكار قىلىپ، كارخانىلار ۋە دېھقان - چارۋىچىلارنىڭ يۈكىنى يەڭگىلەتتى، تاشيولىدىكى «قالايمىقان چازا قۇرۇش، قالايمىقان ھەق ئېلىش، قالايمىقان چەرسانە قويۇش» تىن ئىبارەت «3 قالايمىقان» ھادىسىسىنى تۈزىتىپ، ئاپتونوم رايوننىڭ پارتىيە ئىستىلىدىكى، ھۆكۈمەت ئىستىلى ۋە ئىجتىمائىي كەيپىياتنى زور ياخشىلىنىش ئىمكانىيىتىگە ئىگە قىلدى.

نۇقتىلىق جايلاردا جەمئىيەت ئامانلىقىنى مەركەزلىك تۈزەش بۇ ھەر جەھەتتىكى كۈچلەرنى تەشكىللەپ، ئاپتونوم رايون تەۋەسىدىكى نۇقتىلىق جايلار، نۇقتىلىق مەسىلىلەرنى تەرتىپكە سېلىپ تۈزەش ھەرىكىتىدۇر.



چارلاش

زوراۋانلىق جىنايەتلىرىگە قاتتىق زەرەر بېرىش خىزمىتىنى قانات يايدۇرۇش توغرىسىدىكى پىكىرنى ئوتتۇرىغا قويىدى. ئاپتونوم رايونلۇق پارتكوم مەركەزلىك

زەھەر چېكىش، قىمارۋازلىق قاتارلىق سېرىق بۇلغىنىش ۋە جەمئىيەتتىكى رەزىل ھادىسىلەرنى تازىلاشنى كۆرسىتىدۇ؛ «قانۇنسىز نەشر بۇيۇملىرىغا زەرەبە بېرىش» بولسا، ئاساسلىقى ئەكسىيەتچىل، شەھۋانە ۋە نورمال نەشر قىلىش رەسمىيىتى بولمىغان قانۇنسىز نەشر بۇيۇملىرىنى چىقىرىدىغان جىنايەتچىلەرگە زەرەبە بېرىشنى كۆرسىتىدۇ. ئاپتونوم رايون جەمئىيەت ئامانلىقىنى قوغداش، مەدەنىيەت بازىرى ۋە ئىجتىمائىي كەيپىياتنى تەرتىپكە سېلىش ئۈچۈن، 1995 - يىلىدىن بۇيان قاتتىق تەدبىر قوللىنىپ، كۆپ قېتىم مەخسۇس سېرىق نەرسىلەرنى تازىلاش ۋە قانۇنسىز نەشر بۇيۇملىرىغا زەرەبە بېرىش ھەرىكىتىنى قانات يايدۇردى. يالغۇز 1997 - يىلى 11 - ئايدا ئېلىپ بېرىلغان «قىشلىق ھەرىكەت» تىلا، ئاسمۇ كۆڭۈل ئېچىش سورۇنىدىن 3867 نى، ئىجارىگە بېرىلگەن ئۆيىدىن 6731 نى تەكشۈرۈپ چىقىپ، شەھۋانە بۇلازىمەت تۈسىنى ئالغان تاشخانا، ساتراشخانا قاتارلىق سورۇنلاردىن 1090 ى ئېنىقلىنىپ ئەمەلدىن قالدۇرۇلدى. بۇ ھەرىكەت ئارقىلىق جەمئىيەتتىكى رەزىل ھادىسىلەر ۋە قانۇنسىز نەشر بۇيۇملىرى ئۈنۈملۈك توسۇلۇپ، جەمئىيەت ئامانلىقى كۈرۈنەرلىك ياخشىلاندى.

چىرىكلىككە قارشى تۇرۇپ، پاكلىقنى تەشەببۇس قىلىش بۇ چىرىكلىككە قارشى تۇرۇپ، پاكلىقنى تەشەببۇس قىلىش ھەرىكىتىدۇر. چىرىكلىك پارتىيە ۋە دۆلەت ئورگانلىرىدىكى خىزمەتچى خادىملار ئارىسىدىكى پارتىيە ئىنتىزامى ۋە دۆلەت قانۇنىغا خىلاپلىق قىلىپ، پارتىيە ۋە خەلق بەرگەن ھوقۇقنى قالايمىقان ئىشلىتىش، خىيانەتچىلىك قىلىپ چىرىكلىشىش، پارە ئېلىپ، دۆلەت ئورگىنى خىزمەتچىلىرىدە بولۇشقا تېگىشلىك پاكلىققا ئېغىر دەخلى - تەرۇز قىلىش قىلمىشى. ئۇنىڭ گەۋدىلىك ئىپادىسى ھوقۇقتىن پايدىلىنىپ ئۆز كۆمۈچىگە چوغ ئارتىش، ھوقۇقتىن پۇل سودىسى قىلىشتىن ئىبارەت. چىرىكلىك پاكلىققا ئېغىر دەخلى - تەرۇز قىلىش ۋە خەلق ھۆكۈمىتىنى چىرىكلىككە قارشى تۇرۇپ پاكلىقنى تەشەببۇس قىلىش ھەرىكىتى داۋامىدا، بىرىنچىدىن، رەھبىرىي كادىرلار پاك - تەلپىچان بولۇش خىزمىتىنى چىڭ تۇتۇپ، دۆلەت ئورگانلىرى ۋە ئۇنىڭ خىزمەتچىلىرى ئارىسىدىكى ھۆكۈمەت پۇلىغا يەپ - ئىچىش، ھۆكۈمەت پۇلى بىلەن ساياھەت قىلىش، ئۆلچەمدىن ئاشۇرۇپ پىكاپ سېتىۋېلىش شامىلىنى قاتتىق توستى، ھەر دەرىجىلىك رەھبىرىي كادىرلارنىڭ ھوقۇقتىن پايدىلىنىپ تۇرۇلغۇ ئۆيىنى ئارتۇق ئىگىلىۋېلىش مەسىلىسىنى

بېرىش ۋە ئۇلارنى جازالاش ئۈچۈن ئېلىپ بېرىلغان ھەرىكەتتۇر. شىنجاڭدىكى تۈرلۈك جىنايىتى ھەرىكەتلەر ئاساسلىقى زوراۋانلىق - تېررورلۇق جىنايىتى ۋە باشقا جەمئىيەت ئامانلىقى تەرتىپىگە زىيان سالىدىغان، خەلق ئاممىسىنىڭ ھاياتى ۋە مال - مۈلكى بىخەتەرلىكىگە خەۋپ يەتكۈزىدىغان جىنايەتلەردە ئىپادىلىنىدۇ. ئاپتو- نوم رايوندىكى ھەر دەرىجىلىك سىياسىي - قانۇن ئور- گانلىرى ھەر خىل كۈچلەرنى سەپەرۋەر قىلىپ، تۈر- لۈك شەكىللەرنى قوللىنىپ، زور بىر تۈركۈم ئېغىر جىنايەت ئۆتكۈزگەن جىنايەتچىلەرنى تەھىقەلەپ تەكشۈ- رۈپ بىر تەرەپ قىلدى ۋە جازالىدى. 1996 - يىلى ج خ ئورگانلىرى قانات يابدۇرغان «شايفىكلارغا زەربە بېرىش، چوڭ دېلوالارنى پاش قىلىش، قاچقۇن جىنايەت- چىلەرنى قوغلاش ئاساسىي لىنىيە قىلىنغان، زوراۋان - تېررورچىلارغا زەربە بېرىش مۇھىم نۇقتا قىلىنغان» «100 كۈنلۈك قاتتىق زەربە بېرىش» ھەرى- كىتى، 1997 - يىلى ئەتىياز پەسلىدە قانات يابدۇرۇل- گان «قاتتىق زەربە بېرىش، تۈزەش» ھەرىكىتى، 2000 - يىلى ئەتىيازدا قانات يابدۇرۇلغان ئاياللار ۋە بالىلارنى ئالداپ سېتىش جىنايىتىگە زەربە بېرىش ھە- رىكىتى قاتارلىقلاردا، جىنايىتى ئىشلار جىنايەتچىلىرى- نىڭ جىنايىتى ھەرىكەتلىرىگە كۈچلۈك زەربە بېرىلدى. جايلاردىكى ج خ ئورگانلىرى زور بىر تۈركۈم چوڭ، مۇھىم دېلوالارنى پاش قىلدى. مەسىلەن، قارىماي شە- ھەرلىك ج خ ئىدارىسى ئىككى قېتىملىق ئايال تاكىسى شوپۇرلىرىنى بۇلاش، باسقۇنچىلىق قىلىش، ئۆلتۈ- رۈش دېلوسىنى پاش قىلدى؛ باي ناھىيىلىك ج خ ئىدارىسى يەكەن، باي، غەربىي جەنۇب تارىم نىفىتلىكى بازىسى قاتارلىق جايلاردا ئۇدا 56 قېتىم دېلو تۇغدۇر- گان موتسىكىلىك ئوغرىلاش شايفىكىسىنى پاش قىلدى؛ ئۈرۈمچى شەھەرلىك ج خ ئىدارىسى چوڭ زەھەر سې- تىش دېلوسى، ئۈرۈمچى شەھىرىدىكى «25 - فېۋ- رال» ئاپتوبوس پارتلىتىش دېلوسى ۋە «19 - ئاۋ- غۇست» پەۋقۇلئادە زور بىر يۈرۈش قوراللىق بۇلاڭ- چىلىق، ئادەم ئۆلتۈرۈش دېلوسى قاتارلىقلارنى پاش قىلدى. مانا بۇلارنىڭ ھەممىسىدە جىنايەتچىلەرگە ئې- خىر زەربە بېرىلدى.

ئاپتونوم رايونلۇق سوتسىيالىستىك مەنئىۋى مەدەنىيلىك قۇرۇلۇشىغا يېتەكچىلىك قىلىش كومىتېتى بۇ پۈتۈن ئاپتونوم رايوننىڭ سوتسىيا- لىستىك مەنئىۋى مەدەنىيلىك قۇرۇلۇش پائالىيىتىنى پىلانلاش، تەشكىللەش، ماسلاشتۇرۇش ۋە يېتەكلەشكە

تۈزەش رەھبەرلىك گۇرۇپپىسى قۇرۇپ، 10 مىڭغا يېقىن كادىرنى خىزمەت گۇرۇپپىسىغا تاللاپ، قىسقا مۇددەت تەربىيىلىگەندىن كېيىن قەشقەر، خوتەن، ئى- لى، ئاقسۇ، ئۈرۈمچى قاتارلىق ۋىلايەت، ئوبلاست، شەھەرلەردىكى 18 ناھىيە (شەھەر) ۋە ئۇلارغا قاراش- لىق 110 يېزا - بازارغا مەركەزلىك تۈزەش خىزمىتىدە- سى قانات يابدۇرۇشقا ئەۋەتتى. 1997 - يىلى باھار- دىن 1999 - يىلىنىڭ ئاخىرىغىچە، ئاپتونوم رايونلۇق پارتكوم بىلەن خەلق ھۆكۈمىتى يەنە ئۈچ يىل ۋاقىت سەرپ قىلىپ، جەمئىيەت ئامانلىقى نورمالسىز بولغان نۇقتىلىق جايلاردا مەركەزلىك تۈزەش خىزمىتىنى ئې- لىپ باردى. بۇ خىزمەتنىڭ مۇھىم نۇقتىسى مىللىي بۆلگۈنچى تايانچ ئۇنىۋېرسال، زوراۋان - تېررور- چىلار ۋە دىنىي ئەسەبىي كۈچلەرنىڭ كاتتىۋاشلىرىغا زەربە بېرىشتىن ئىبارەت بولدى. بۇنىڭ ئۈچۈن ئاپتو- نوم رايونلۇق مەركەزلىك تۈزەش رەھبەرلىك گۇرۇپپى- سى ئاپتونوم رايون ۋە ۋىلايەت، ئوبلاست، شەھەر، ناھىيىلەردىن زور تۈركۈم كادىر ئاجرىتىپ خىزمەت گۇرۇپپىسى تەشكىللىدى، خىزمەت گۇرۇپپىلىرى يې- زى، كەنت، كوچا ئاساسىي قاتلاملىرىغا چوڭقۇر چۆ- كۈپ تەشۋىقات ئېلىپ باردى، ئاممىنى تەربىيەلەپ ۋە سەپەرۋەر قىلىپ، مىللىي بۆلگۈنچى تايانچ ئۇنىۋېرسال، زوراۋان - تېررورچىلار، دىنىي ئەسەبىي كۈچلەرنىڭ كاتتىۋاشلىرىنىڭ جىنايىتى قىلمىشلىرىنى پاش قىلدى ھەمدە ئۇلارنى قاتتىق جازالىدى؛ قانۇنسىز دىنىي ھە- رىكەتلەرگە بولغان باشقۇرۇشنى كۈچەيتتى؛ ئاجىز، چېچىلاڭغۇ بولغان ئاساسىي قاتلام پارتىيە تەشكىلاتى ۋە ھاكىمىيەت تەشكىلاتلىرىنى تەرتىپكە سالدى ۋە كۈ- چەيتتى. مەركەزلىك تۈزەش نەتىجىسىدە، دۈشمەن كۈچلەرگە ئېغىر زەربە بېرىلدى، قىسمەن جايلاردىكى جەمئىيەت ئامانلىقى بىنورمال بولۇش ھالىتى روشەن ھالدا ياخشىلاندى، خەلق ئاممىسىنىڭ ئىدىيىۋى ئېغى- زور دەرىجىدە ئۆستى، قانۇنسىز دىنىي ھەرىكەتلەر ئۆ- نۈملۈك تۈسۈپ قېلىندى، ئاساسىي قاتلامنىڭ خىزمەت- لىرى يەنىمۇ كۈچەيتىلدى. مەركەزلىك تۈزەش ئارقى- لىق، ئاپتونوم رايوننىڭ ئىجتىمائىي مۇقىملىقى قوغ- دىلىپ، ئاپتونوم رايوننىڭ ئىقتىسادىي قۇرۇلۇشى ۋە تۈرلۈك ئىشلىرىنىڭ تەرەققىياتى ئۈچۈن ياخشى ئىجتى- مائى مۇھىت يارىتىلدى.

جىنايىتى ھەرىكەتلەرگە زەربە بېرىش بۇ دۆ- لەت بىخەتەرلىكى، جامائەت بىخەتەرلىكى ۋە جەمئىيەت ئامانلىقىغا ئېغىر زىيان سالغان جىنايەتچىلەرگە زەربە

بولۇش ئېھتىياجى بۇ ئاپتونوم رايوننىڭ سوتسىيالىستىك مەنئىي مەدەنىيلىك قۇرۇلۇشى پائالىيەت ئۈسۈلىگە ئايرىدىن بىرى. يەنى ھەر يىلى 3 - ئايدا ئېلىپ بېرىلىدىغان ئاپتونوم رايوننىڭ شەھەر - يېزىلىرىدا مەركەزلىك ھالدا بىر ئاي مەدەنىي، ئەدەبىيلىك بولۇشنى زور تەكىتلەش، كىشىلەرنىڭ سۆز - ھەرىكىتىنى قېلىپلاشتۇرۇش ھەرىكىتىدۇر. 1982 - يىلىدىن 1984 - يىلىغىچە، چىڭ شىنجاڭ ئۇيغۇر ئاپتونوم رايونلۇق كومىتېتى ۋە خەلق ھۆكۈمىتى ھەر يىلى 3 - ئايدا «مەدەنىيلىككە، ئەدەبىيلىككە، پاكىزلىققا، تەرتىپكە، ئەخلاققا ئەھمىيەت بېرىش ۋە قەلبى گۈزەل بولۇش، سۆزى گۈزەل بولۇش، مۇھىتى گۈزەل بولۇش» مەزمۇن قىلىنغان «بەشكە ئەھمىيەت بېرىش، ئۈچتە گۈزەل بولۇش» تىن ئىبارەت مەدەنىيەتلىك، ئەدەبىيلىك بولۇش ئېھتىياجى پائالىيەتنى ئۇيۇشتۇرۇپ تۇردى. چىڭ پ مەركىزىي كومىتېتى بەزى جايلار قانات يايدۇرغان «ۋەتەننى سۆيۈش، سوتسىيالىزمىنى سۆيۈش، كومپارتىيىنى سۆيۈش» ھەرىكىتىدىكى تەجرىبىلەرنى يەكۈنلەپ، «بەشكە ئەھمىيەت بېرىش، ئۈچتە گۈزەل بولۇش» بىلەن «ئۈچىنى قىزغىن سۆيۈش» نى بىرلىككە كەلتۈرۈپ، «بەشكە ئەھمىيەت بېرىش، ئۈچتە گۈزەل بولۇش، ئۈچىنى قىزغىن سۆيۈش» تەربىيەسىنى قانات يايدۇرۇپ، پۈتۈن مەملىكەتتىكى ھەر مىللەت خەلقىنى مەدەنىيەت زور ئىنقىلابى كەلتۈرۈپ چىقارغان ئىجتىمائىي ئىنقىسابلارنى تۈزەشكە سەپەرۋەر قىلىشنى ئوتتۇرىغا قويدى، بۇنىڭ بىلەن داغدۇغىلىق ھالدا ئۆرپ - ئادەتتىكى ئۆزگەرتىش، جەمئىيەت كەيپىياتىنى ياخشىلاش شۇنىڭدەك پاسكىنچىلىق، قالايمىقانچىلىق، ناچار كەيپىياتىنى تۈزەش دولقۇنى كۆتۈرۈلدى. بۇ ئۈچ قېتىملىق مەدەنىي بولۇش، ئەدەبىيلىك بولۇش ئېھتىياجى پائالىيەتتىكى ئارقىلىق، ئاپتونوم رايون شەھەر - يېزىلىرىنىڭ مۇھىت قىياپىتى ۋە كىشىلەرنىڭ مەنئىي قىياپىتى، ئەخلاقىي قىياپىتى ھەمدە جەمئىيەت كەيپىياتىدا كۆرۈنەرلىك ئۆزگىرىش بولۇپ، سوتسىيالىستىك مەنئىي مەدەنىيلىك قۇرۇلۇشىنى چوڭقۇر قانات يايدۇرۇش ئۈچۈن قىممەتلىك تەجرىبىلەر توپلاندى.

مەدەنىي ئورۇن بەرپا قىلىش بۇ ئاپتونوم رايوننىڭ سوتسىيالىستىك مەنئىي مەدەنىيلىك قۇرۇلۇشىدىكى پائالىيەت ئۈسۈللىرىدىن بىرى، يەنى مەنئىي مەدەنىيلىك قۇرۇلۇشى بىلەن ماددىي مەدەنىيلىك قۇرۇلۇشىنى ئورگانىك ھالدا بىرلەشتۈرۈپ، ئۇنى ئۈنۈملۈك ۋە ئورۇنلارغىچە ئەمەلىيلەشتۈرۈش

مەسئۇل بولغان رەھبەرلىك ئورگىنىدۇر. قىسقارتىپ «مەدەنىيلىك كومىتېتى» ياكى يېتەكچىلىك كومىتېتى دەپ ئاتىلىدۇ. ئاپتونوم رايونلۇق مەنئىي مەدەنىيلىك قۇرۇلۇشى يېتەكچىلىك كومىتېتى مەركىزىي كومىتېت تەرىپىدىن مەنئىي مەدەنىيلىك قۇرۇلۇشى يېتەكچىلىك كومىتېتىنىڭ رەھبەرلىكىنى قوبۇل قىلىدۇ، تۆۋەندە ۋىلايەت، ئوبلاست، شەھەر، ناھىيىلەردىكى مەنئىي مەدەنىيلىك قۇرۇلۇشى يېتەكچىلىك كومىتېتىلىرىغا رەھبەرلىك قىلىدۇ. بۇنىڭ ئىلگىرىكىسى 1983 - يىلى 3 - ئايدا قۇرۇلغان «بەشكە ئەھمىيەت بېرىش، تۆتتە گۈزەل بولۇش، ئۈچىنى قىزغىن سۆيۈش» ھەرىكىتى كومىتېتى بولۇپ، 1989 - يىلى 10 - ئايدا ئۇنىڭ نامى ئاپتونوم رايونلۇق مەنئىي مەدەنىيلىك قۇرۇلۇشى كومىتېتى دەپ ئۆزگەرتىلگەن. 1997 - يىلى ھازىرقى نامغا ئۆزگەرتىلگەن. ۋىلايەت، ئوبلاست، شەھەر، ناھىيىلىك مەنئىي مەدەنىيلىك قۇرۇلۇشى كومىتېتىلىرى مەنئىي مەدەنىيلىك قۇرۇلۇشى يېتەكچىلىك كومىتېتى دەپ ئۆزگەرتىلگەن. ئاپتونوم رايونلۇق مەدەنىيلىك كومىتېتى ۋە ۋىلايەت، ئوبلاست، شەھەر، ناھىيىلىك مەدەنىيلىك كومىتېتىلىرى قۇرۇلغاندىن بۇيان ئىلگىرى - كېيىن بولۇپ «ئۈچ چوڭ بەرپا قىلىش» (مەدەنىي شەھەر بەرپا قىلىش، مەدەنىي كەنت - بازار بەرپا قىلىش، مەدەنىي ساھە بەرپا قىلىش) پائالىيىتى، «ئۈچ چوڭ ئەخلاق» (جەمئىيەت ئومۇمىي ئەخلاقى، كەسپ ئەخلاقى، ئائىلە گۈزەل ئەخلاقى) تەربىيەسى پائالىيىتى، مەدەنىي ھەرىكەتنى قېلىپلاشتۇرۇش تەربىيەسى پائالىيىتى ۋە «مەدەنىي بولۇش، يېڭى كەيپىيات تىكلەش»، مەدەنىي ئىشچى - خىزمەتچى، مەدەنىي شەھەر ئاھالىسى، ئون يۇلتۇزلۇق مەدەنىي ئائىلە باھالاش پائالىيىتى قاتارلىق پائالىيەتلەرنى قانات يايدۇرۇش نەتىجىسىدە، ئاپتونوم رايوننىڭ سوتسىيالىستىك مەنئىي مەدەنىيلىك بەرپا قىلىش پائالىيىتى يېڭى تەرەققىيات باسقۇچىغا قەدەم قويدى. 1998 - يىلى 3 - ئايدا، ئاپتونوم رايونلۇق مەدەنىيلىك كومىتېتى «شىنجاڭ ئۇيغۇر ئاپتونوم رايونىنىڭ مەدەنىي كەنت - بازار بەرپا قىلىش ئۆلچىمى ۋە باشقۇرۇش چارىسى»، «شىنجاڭ ئۇيغۇر ئاپتونوم رايونىنىڭ مەدەنىي ساھە بەرپا قىلىش ئۆلچىمى ۋە باشقۇرۇش چارىسى» نى ئېلان قىلىپ، «ئۈچ چوڭ بەرپا قىلىش پائالىيىتى» ئاساس قىلىنغان مەنئىي مەدەنىيلىك قۇرۇلۇشى پائالىيىتىنى يەنىمۇ قېلىپلاشتۇردى.

ئومۇمىي خەلق مەدەنىيەتلىك، ئەدەبىيلىك

ھەرىكىتىدۇر. ئاپتونوم رايوندا 1985 - يىلىدىن باشلاپ بۇ ھەرىكەت قانات يايدۇرۇلغاندىن بۇيان، ئاپتونوم رايون دەرىجىلىك مەدەنىي ئورۇن، ۋىلايەت دەرىجىلىك مەدەنىي ئورۇن، ناھىيە دەرىجىلىك مەدەنىي ئورۇندىن جەمئىي 18 مىڭ 360 ى باھالاپ چىقىلدى. 1993 - يىلى 12 - ئاينىڭ 25 - كۈنى، ج ك پ شىنجاڭ ئۇيغۇر ئاپتونوم رايونلۇق كومىتېتى ش پ [1993] 42 - نومۇرلۇق ھۆججەت ئارقىلىق ئاپتونوم رايونلۇق مەنئى مەدەنىيلىك كومىتېتى تۈزۈپ چىققان «شىنجاڭ ئۇيغۇر ئاپتونوم رايونىنىڭ مەدەنىي ئورۇن بەرپا قىلىشنى باشقۇرۇش چارىسى» نى تارقاتتى. بۇنىڭدا مەدەنىي ئورۇن ئۆلچىمى، مەدەنىي ئورۇن بەرپا قىلىش، مەدەنىي ئورۇننى باھالاش ۋە نام بېرىش، مەدەنىي ئورۇنلارنى مۇكاپاتلاش، مەدەنىي ئورۇنلارنى باشقۇرۇش جەھەتتە كونكرېت تەلەپلەر ئوتتۇرىغا قويۇلۇپ، مەدەنىي ئورۇن بەرپا قىلىش پائالىيىتى يەنىمۇ قېلىپلاشتۇرۇلدى.

«ئۈچتە ئەلا، بىردىن ئۆگىنىش» بويىچە مۇسابىقىلىشىش بۇ ئاپتونوم رايوننىڭ سوتسىيالىستىك مەنئى مەدەنىيلىك قۇرۇلۇشىدىكى پائالىيەت ئۆسۈشۈرىدىن بىرى. 1986 - يىلى 6 - ئايدىن باشلاپ ئاپتونوم رايونلۇق «بەشكە ئەھمىيەت بېرىش، تۆتتە گۈزەل بولۇش، ئۈچىنى قىزغىن سۆيۈش» پائالىيەت ھەيئىتى شىنجاڭدىكى 16 شەھەردە مەدەنىي شەھەر بەرپا قىلىش مۇسابىقىسىنى قانات يايدۇرۇشنى تەشكىللىدى. مۇسابىقىنىڭ مەزمۇنى «ئۈچتە ئەلا، بىردىن ئۆگىنىش» (ئەلا مۇلازىمەتنى ئىشقا ئاشۇرۇش، ئەلا تەرتىپ ئورنىتىش، ئەلا مۇھىت بەرپا قىلىش، لېي فىڭدىن، ئىلغارلاردىن ئۆگىنىش) تىن ئىبارەت. 1986 - يىلىدىن باشلاپ، ھەرىيلى بىر قېتىم بىرلىشىپ باھالاش ئۇيۇشتۇرۇلۇپ، ئۇدا ئون قېتىم ئېلىپ بېرىلدى. رىقابەت مېخانىزمىنى كىرگۈزۈش ئارقىلىق، پۈتۈن شىنجاڭدىكى شەھەرلەرنىڭ مەدەنىي شەھەر بەرپا قىلىش پائالىيىتىگە قاتنىشىش ئاكتىپلىقى قوزغىلىپ، شەھەرلەرنىڭ مەدەنىيلىك مەۋجىيىسى تېز ئۆستى، بۇ پائالىيەت شىنجاڭنىڭ مەنئى مەدەنىيلىك قۇرۇلۇشىدىكى «نادىر قۇرۇلۇش» بولۇپ قالدى. 1992 - يىلىدىن باشلاپ ھەر ئىككى يىلدا بىر قېتىم باھالاشقا ئۆزگەرتىلدى، بۇنىڭ بىلەن ئاپتونوم رايون 14 ۋىلايەت، ئوبلاست، 19 شەھەرنى مۇسابىقىگە تەشكىللەش، ئوبلاست، ئوبلاست، شەھەرلەر ناھىيە، رايونلارنى مۇسابىقىگە تەشكىللەش، ناھىيە، رايونلار يېزا - بازار،

ئىش باشقارمىلىرىنى مۇسابىقىگە تەشكىللەش قۇرۇلمىسى شەكىللەندى. 19 ۋىلايەت، ئوبلاست، شەھەردىن تەشكىللەنگەن «مەنئى مەدەنىيلىك قۇرۇلۇش» نى بىرلىشىپ تەكشۈرۈش، باھالاش ئارقىلىق، 2000 - يىلى 8 - ئايدىكى 10 - قېتىملىق تەكشۈرۈشتە سەككىز مەدەنىي شەھەر، بەش مەدەنىي رايون، تۆت مەدەنىي ناھىيە ھەمدە مەنئى مەدەنىيلىك قۇرۇلۇشى بويىچە بىر تۈركۈم ئىلغار ناھىيىلەر (شەھەرلەر) باھالاپ چىقىلدى.

«4231» ۋە تەنپەرۋەرلىك تەربىيىسى ھەرىكىتى بۇ ۋە تەنپەرۋەرلىك تەربىيىسى پائالىيەت ئۆسۈشۈرىدىن بىرى، ئاپتونوم رايوننىڭ سوتسىيالىستىك مەنئى مەدەنىيلىك قۇرۇلۇشى پائالىيەت ئۆسۈشۈرى ۋە مەزمۇنىنىڭ مۇھىم تەركىبىي قىسمىدۇر. 1994 - يىلى 8 - ئاينىڭ 23 - كۈنى ج ك پ مەركىزىي كومىتېتى «ۋە تەنپەرۋەرلىك تەربىيىسىنى يولغا قويۇش پروگراممىسى» نى تارقاتقاندىن كېيىن، ئاپتونوم رايونلۇق «مەدەنىيلىك كومىتېتى» ئەمەلىيەتكە بىرلەشتۈرۈپ، «4231» ۋە تەنپەرۋەرلىك تەربىيىسى بويىچە بىر يۈرۈش پائالىيەتنى قانات يايدۇردى. «4231» دېگەنلىمىز، ھەر بىر كىشى ھەر يىلى ۋە تەنپەرۋەرلىك تەربىيىسىگە دائىر تۆت كىتاب ئوقۇش، ۋە تەنپەرۋەرلىك تەربىيىسىگە دائىر كىنو فىلىمى كۆرۈش، ۋە تەنپەرۋەرلىك تەربىيىسىگە دائىر ئۈچ ناخشا ئۆگىنىش ۋە ئوقۇش، بىر قېتىم ۋە تەنپەرۋەرلىك تەربىيىسىگە دائىر كۆرگەزمىنى كۆرۈش دېگەنلىكتۇر. بۇ پائالىيەتنى چوڭقۇر قانات يايدۇرۇش ئۈچۈن، 1993 - يىلىنىڭ ئالدىنقى يېرىمىدا ئاپتونوم رايون بويىچە ھەر مىللەت كادىرلار ۋە ئامما ئارىسىدا جۇڭگونىڭ يېقىنقى زامان تارىخى بىلىملىرى مۇسابىقىسى پائالىيىتى قانات يايدۇرۇلدى. 1993 - يىلىنىڭ كېيىنكى يېرىمىدا يۇقىرىدىن تۆۋەنگىچە «شىنجاڭلىقلارنىڭ ئوبرازىنى تىكلەش» لېكسىيە پائالىيىتى ئېلىپ بېرىلدى. كادىر، دېھقان، ئىشچى، ئوقۇغۇچى، ئوقۇتقۇچى قاتارلىق ھەر ساھە، ھەر كەسىپتىن لېكسىيە سۆزلەشكە قاتناشقۇچىلار 30 مىڭدىن ئېشىپ، بىۋاسىتە لېكسىيە ئاڭلىغۇچىلار 890 نەچچە مىڭ كىشىگە يەتتى. 1994 - يىلىنىڭ ئالدىنقى يېرىمىدا جايلاردا «جۇڭخۇانى سۆيۈش، يۇرتىمىزنى سۆيۈش» بويىچە كىتاب ئوقۇش يازلىق لاگېرى پائالىيىتى ئېلىپ بېرىلدى، بۇنىڭغا قاتناشقۇچىلار 1 مىليون 200 مىڭ كىشىگە يەتتى. 1994 - يىلىنىڭ كېيىنكى يېرىمىدىن 1995 - يىلىنىڭ ئالدىنقى

ئىشچى - خىزمەتچى، ئوقۇغۇچى، ئاھالە، يەككە سو-
دا- سانائەتچىلەرنى كەڭ كۆلەملىك «ئۈچ ئەخلاق» تەر-
بىيىسى ۋە مەدەنىي ھەرىكەت ئۆلچىسى تەربىيىسىگە
قاتنىشىشقا سەپەرۋەر قىلىشنى بېكىتتى. شۇنىڭ بىل-
ەن بىللە مەدەنىي ئىشچى - خىزمەتچى، مەدەنىي
شەھەر ئاھالىسى، ئون يۇلتۇزلۇق مەدەنىي ئائىلە باھا-
لاش پائالىيىتى ۋە ياخشى قېيىنا، ياخشى كېلىن،
ياخشى ئېپى يەڭگە، ياخشى قوشنا بولۇشقا تىرىشىش
قاتارلىق پائالىيەتلەرنى قانات يايدۇردى. تەربىيە ئالغان
ئادەم سانى تەخمىنەن 3 مىليوندىن ئارتۇق بولۇپ،
شەھەر - يېزا ئاممىسىنىڭ مەدەنىيلىك ساپاسى زور
دەرىجىدە ئۆستۈرۈلدى.

ئارمىيە - خەلق بىرلىكتە مەنئى مەدەنىيە-
لىك بەرپا قىلىش بۇ ئاپتونوم رايوننىڭ مەنئى
مەدەنىيلىك قۇرۇلۇشىدىكى پائالىيەت ئۈسۈللىرىدىن
بىرى. بۇنىڭ مەزمۇنى: قىسىملار ئۆز قۇرۇلۇشىنى
كۈچەيتىش بىلەن بىر ۋاقىتتا، شۇ جايدىكى خەلق ئاد-
مىسى بىلەن بىرلىكتە سوتسىيالىستىك مەنئى مەدە-
نىيلىك قۇرۇلۇشى پائالىيىتىنى ئېلىپ بېرىشتىن ئىبارەت.



ئارمىيە - خەلق بىرلىكتە مەنئى
مەدەنىيلىك بەرپا قىلىش

بۇ پائالىيەت 1982 - يىلىدىن باشلاپ قانات يايدۇ-
رۇلغاندىن بۇيان، نۇقتىدىن دائىرىگە، يېزىدىن شە-
ھەرگە، كوچىدىن زاۋۇت، مەكتەپ، كارخانىلارغا كې-
ڭىيىپ ناھايىتى تېز تەرەققىي قىلدى. تولۇق بولمىغان
ستاتىستىكىغا قارىغاندا، ھازىر شىنجاڭ ھەربىي رايو-
نى، شىنجاڭدا تۇرۇشلۇق ھاۋا ئارمىيىسى، شىنجاڭ
قوراللىق ساقچى باش ئەترىتى، بىڭتۇەن قوراللىق
ساقچى قوماندانلىق شتابى، شىنجاڭ ج خ چېگرا مۇدا-
پىئە باش ئەترىتى يەرلىك ئورۇنلار بىلەن بىرلىكتە
بەرپا قىلغان مەنئى مەدەنىيلىك ئورۇن جەمئىي
2121. بۇ پائالىيەت يەنە ساقچى بىلەن خەلق بىرلىكتە

قى يېرىمىغىچە، ئاپتونوم رايون بويىچە «ۋەتەننى سۆ-
يۈش، شىنجاڭنى سۆيۈش، يۇرتنى سۆيۈش» ئاساسىي
تېما قىلىنغان شىنجاڭ ئەھۋالى بىلىملىرى بويىچە تەر-
بىيە - مۇسابىقە پائالىيىتى ئېلىپ بېرىلىپ، بۇنىڭغا
بىر مىليون 500 مىڭدىن ئارتۇق ئادەم قاتناشتى.
دۆلىتىمىز قۇرۇلغانلىقىنىڭ 50 يىللىقى ھارپىسىدا
ئاپتونوم رايونلۇق «مەدەنىيلىك كومىتېتى» يەنە «مې-
نىڭ ۋەتەنگە بولغان ھېسسىياتىم، مېنىڭ ۋەتەنگە جا-
ۋاب قايتۇرۇش ھەرىكىتىم» دېگەن تېمىدا زور كۆلەم-
لىك لېكسىيە سۆزلەش مۇسابىقىسى ئۇيۇشتۇردى. بۇ-
سابىقىدە يۇقىرىدىن - تۆۋەنگىچە، قاتلامغا بۆلۈپ قانات
يايدۇرۇش، سىمىيىمما بىلەن جايلارنى بىرلەشتۈرۈش،
جايلارنى ئاساس قىلىش چارىسى قوللىنىلىپ، ھەرىم-
لەت ئاممىسى كەڭ دائىرىدە قاتنىشىشقا سەپەرۋەر قى-
لىندى. تولۇق بولمىغان ستاتىستىكا قىلىنىشىچە،
شىنجاڭنىڭ ھەرقايسى جايلىرىدىن 6500 ئورۇن
9370 مەيدان مۇسابىقە ئۇيۇشتۇرغان، 37 مىڭ 908
ماھىر مۇسابىقىگە قاتناشقان، بۇنىڭدا تىڭشىغۇچى
(كۆرگۈچى) لەر 1 مىليون 310 مىڭغا يەتكەن، ۋاسى-
تىلىك ئاقلىغۇچى (كۆرگۈچى) لەر 2 مىليوندىن ئاتقان.

يېڭى ئەسىرنى كۈتۈۋېلىش ئوبراز قۇرۇلۇ-
شى بۇ ئاپتونوم رايوننىڭ مەنئى مەدەنىيلىك قۇ-
رۇلۇشىدىكى پائالىيەت ئۈسۈللىرىدىن بىرى. 1998 -
يىلى 1 - ئايدا ئاپتونوم رايونلۇق مەدەنىيلىك كومى-
تېتى «ئۈچ يىل ۋاقىت سەرپ قىلىپ، شەھەر -
بازارلاردىكى قۇرامغا يەتكەن ھەربىر ئادەمنى «ئۈچ
ئەخلاق» (جەمئىيەت ئەخلاقى، كەسپ ئەخلاقى، ئائى-
لە ئەخلاقى) ۋە ھەرىكەت ئۆلچىسى تەربىيىسىگە ئىگە
قىلىپ يېڭى ئەسىرنى كۈتۈۋېلىش ئوبراز قۇرۇلۇشى»
نى لايىھىلەپ چىقتى. ج ك پ مەركىزىي كومىتېتى
15 - قۇرۇلتاي دوكلاتىدا ئوتتۇرىغا قويغان «ئۈچ ئەخ-
لاق» تەربىيىسىنى كۈچەيتىشكە دائىر ئومۇمىي تەلەپكە
ئاساسەن، ئاپتونوم رايونلۇق مەدەنىيلىك كومىتېتى
رايون، ناھىيە (شەھەر) لەردىكى ئىش باشقارمىسىلى-
رىنى باشلامچى، ئۈچ دەرىجىلىك مەدەنىي ئورۇنلارنى
تايانچ، ئاپتونوم رايونلۇق مەدەنىيلىك خىزمىتى ئىشخا-
نسى قايتىدىن تۈزۈپ نەشر قىلدۇرغان «سوتسىيالىس-
تىك ئەخلاق ۋە مەدەنىي ھەرىكەت ئۆلچىسى» دېگەن
كىتابىنى ئاساسلىق ئوقۇش ماتېرىيالى، تۈرلۈك مەدە-
نىيلىك مەكتەپلىرىنى ئېچىشنى ئاساسلىق شەكىل، كا-
دېر، ئىشچى - خىزمەتچى، ئامما ئۆزلۈكىدىن ئۆگە-
نىشنى ئاساسلىق ئۇسۇل قىلىپ، ھەرىمىلەت كادىر،

قۇرۇش، بىڭتۇەن بىلەن يەرلىك بىرلىكتە قۇرۇش، ئىشچىلار بىلەن دېھقانلار بىرلىكتە قۇرۇش قاتارلىق كۆپ خىل شەكىلدىكى بىرلىكتە مەنئى مەدەنىيلىك بەرپا قىلىش پائالىيەتلىرىگە تۈرتكە بولغان. 2000 - يىلى 5 - ئايدا ئاپتونوم رايونلۇق مەدەنىيلىك خىزمىتى كومىتېتى كورلىدا «ئارمىيە بىلەن خەلق بىرلىكتە قۇرۇش بويىچە جەنۇبىي شىنجاڭدىكى ساڭا چاقىرىشلىق تۆمۈريول مەدەنىي لىنىيىسى» بەرپا قىلىش پائالىيىتى سەپەرۋەرلىك يىغىنىنى ئېچىپ، ئارمىيە بىلەن خەلق بىرلىكتە مەنئى مەدەنىيلىك بەرپا قىلىشقا يېڭى مەز- مۇن قوشتى.

مەدەنىيەت، سەھىيە، پەن - تېخنىكىنى يې- زىلارغا يەتكۈزۈش پائالىيىتى بۇ ئاپتونوم رايون- نىڭ سوتسىيالىستىك مەنئى مەدەنىيلىك قۇرۇلۇش- ىدىكى پائالىيەت ئۈمۈللىرىدىن بىرى. قىسقارتىپ «ئۈچىنچى يېزىلارغا يەتكۈزۈش» دېيىلىدۇ. 1995 - يىلى 9 - ئايدا، ج ك پ شىنجاڭ ئۇيغۇر ئاپتونوم رايونلۇق كومىتېتى تەشۋىقات بۆلۈمى، ئاپتونوم رايون- لۇق دېھقانچىلىق نازارىتى، پەن - تېخنىكا جەمئىيىتى قاتارلىق ئالتە تارماق بىرلىكتە «ئاپتونوم رايون بويىچە يېزىلارغا كىتاب يەتكۈزۈش پائالىيىتىنى قانات يايدۇ- رۇش توغرىسىدىكى ئۇقتۇرۇش» نى تارقاتتى ھەمدە يې- زىلارغا كىتاب يەتكۈزۈش پائالىيىتى رەھبەرلىك گۇ- رۇپپىسى ۋە ئىشخانىسى قۇردى. 1995 - يىلى قىش- تا، ئاپتونوم رايونلۇق پەن - تېخنىكا كومىتېتى، دېھقانچىلىق نازارىتى ۋە يېزا ئىگىلىك پەنلىرى ئاكادې- مىيىسى 22 مۇتەخەسس ئاچرىتىپ، پەن - تېخنىكا لىكتورلار ئۆمىكى تەشكىللەپ، يېزا - قىشلاقلارغا سەييارە لېكسىيە سۆزلەشكە ئەۋەتتى. مەملىكەت بويىچە «ئۈچىنچى يېزىلارغا يەتكۈزۈش» پائالىيىتى بىر تۇتاش قانات يايدۇرۇلغاندىن بۇيان، ئاپتونوم رايوندىكى ھەر- قايسى جايلار ھەر يىلى قىش، ئەتىيازدىكى دېھقانچىلىق- نىڭ بوش مەزگىلىدىن پايدىلىنىپ، مەدەنىيەت، پەن- تېخنىكا، سەھىيە ساھەسىدىكى مۇنەۋۋەر خادىملارنى يېزىغا يېرىپ «دېھقان - چارۋىچىلارنى نامراتلىقتىن قۇتۇلۇپ ھاللىق سەۋىيىگە يۈرۈش قىلىشقا يېتەكلەش» تىن ئىبارەت ئاساسىي دەۋر تېمىسىنى زىچ چۆرىدىگەن ھالدا «ئۈچىنچى يېزىلارغا يەتكۈزۈش» پائالىيىتىنى قانات يايدۇرۇشقا تەشكىللىدى. «ئۈچىنچى يېزىلارغا يەتكۈ- زۈش» پائالىيىتىنىڭ نىشانى: بىرىنچىدىن تايانچلارنى كۈچەپ تەربىيىلەپ، «يەتكۈزۈش» بىلەن «قۇرۇش» نى بىرلەشتۈرۈپ، يېزىدىن مەڭگۈ كېتىپ قالمايدىغان «ئۈچىنچى يېزىلارغا يەتكۈزۈش» خىزمەت ئەترىتىنى بار- لىققا كەلتۈرۈش؛ ئىككىنچىدىن، ئۈلگىلەرنى ياخشى

ئۆتۈپ، تەسىر كۆرسىتىش ۋە تۈرتكە بولۇش كۈچىگە ئىگە پائالىيەتلەرنى پىلانلاش ۋە ئۇيۇشتۇرۇش؛ ئۈچىنچى- چىدىن، ئاساسىنى پۇختىلاپ، دائىرىدىكى خىزمەتلەرنى ياخشى تۇتۇش بىلەن بىر ۋاقىتتا، مۇھىم نۇقتىنى نامرات جايلارغا قارىتىش؛ خادىملار كۆپرەك نامرات جايلارغا چۈشۈش، ئەسلىھەلەرنى كۆپرەك نامرات جا- يلاردا قۇرۇش، چەكلىك ئادەم كۈچى ۋە ماددىي كۈچ- ى مەركەزلەشتۈرۈپ ئىشلىتىپ، دېھقان - چار- ۋىچىلارنى ھەقىقىي نەپكە ئېرىشتۈرۈپ، ئۇلارنىڭ تېز- دىن نامراتلىقتىن قۇتۇلۇپ بېيىپ ھاللىق سەۋىيىگە يېتىشىگە ياردەم ئېرىشتىن ئىبارەت (رەڭلىك قىستۇر- ما ۋاراقنىڭ 51 - بېتىگە قارالسۇن قارالغ).

«100 شەھەردىكى 10 مىڭ دۇكاندا ساختا مال بولماسلىق» پائالىيىتى بۇ ئاپتونوم رايون- دىكى مەنئى مەدەنىيلىك قۇرۇلۇشىدىكى پائالىيەت ئۈ- سۈللىرىدى بىرى. ساختا - ناچار تاۋارلارنىڭ ئىستې- حالچىلارنىڭ قانۇنلۇق ھوقۇق - مەنپەئىتىگە دەخلى - تەرۇز قىلىشىنى يوقىتىش ئۈچۈن سودا كارخانىلىرى- نىڭ سەمىيى - ئىناۋەتلىك بولۇش پرىنسىپىغا ئەمەل قىلىشىنى تەشەببۇس قىلىش يۈزىسىدىن قانات يايدۇ- رۇلغان ھەرىكەت. 1996 - يىلىدىن باشلاپ ئاپتونوم رايوندىكى ۋىلايەت، ئوبلاست، شەھەرلەردە بۇ پائالىيەت قانات يايدۇرۇلدى. بەش يىلدىن بۇيان بۇ پائالىيەت نۇقتىدىن لىنىيىگە، لىنىيىدىن دائىرىگە كېڭىيىپ، ئۈچ كېڭىيىش پائال ھەم سالماقلىق بىلەن ئىشقا ئاشۇ- رۇلدى: بىرىنچى، دۆلەت سودا كارخانىلىرىدىن پۇقرا- ۋى، خۇسۇسىي سودا كارخانىلىرىغا كېڭەيدى؛ ئىككىنچى- چى، سودا پارچە سېتىش كارخانىلىرىدىن چوڭ توپ سېتىش بازارلىرىغا كېڭەيدى؛ ئۈچىنچى، ئوبوروت سا- ھەسىدىن ئىشلەپچىقىرىش ساھەسىگە كېڭەيدى. بۇ پائال- لىيەت ئاپتونوم رايون بويىچە كۆرۈنەرلىك ئۈنۈمگە ئې- ىرىشىپ، ھەر مىللەت خەلق ئاممىسىنىڭ ئۈمۈمىيۈز- لۈك ئالقىشىغا سازاۋەر بولدى. 1997 - يىلى ئاپتونوم رايون بۇ پائالىيەتنى ياخشى ئېلىپ بارغان 33 سودا كارخانىسىنى ئۈمۈمىي ئۇقتۇرۇش چىقىرىپ تەقدىرلە- دى. 1998 - يىلى دۆلەت «بەش بىرلەشمە مۇلازىمەت- ى بىر گەۋدەلەشتۈرگەن» 100 ماگىزىن ۋە «100 شەھەردىكى 10 مىڭ دۇكاندا ساختا مال بولماسلىق» پائالىيىتىدىكى ئۈلگە دۇكانلارنى ئېلان قىلدى. شىن- جاڭدىن ئۈرۈمچى دوستلۇق سودا سارىيى، ئۈرۈمچى تەڭرىتاغ سودا سارىيى بۇ ئۈلگە دۇكانلار قاتارىدىن ئورۇن ئالدى. 2000 - يىلى 3 - ئايدا، ئۈرۈمچى ئىسلام كاتتا مېھمانخانىسى، شەرق 100 سودا سارىيى، قارىماي شەھەرلىك جۇڭغار سودا سارىيى، كورلا شە- ھەرلىك خەلق سودا سارىيى، شىخەنزە شەھەرلىك تۈر- لۈك ماللار سودا بىناسى، يېزا ئىگىلىك 4 - شى

قۇمۇلغا يېتىپ باردى، 17 - كۈنى، داۋاملىق غەربكە يۈرۈش قىلىپ، چۆللۈك ۋە تۇرپان ئويمانلىقىنى كېسىپ ئۆتۈپ، 20 - كۈنى چۈشتىن كېيىن شىنجاڭنىڭ مەركىزى دىخۇا (ھازىرقى ئۈرۈمچى) غا يېتىپ باردى. شىنجاڭ ۋاقىتلىق ھۆكۈمىتىنىڭ رەئىسى بۇر-ھان شەھىدى ھەر ساھەدىكى ئامما بىلەن بىرلىكتە دىخۇاننىڭ جەنۇبىي ئەتراپىدىكى ئۇلانبايغا بېرىپ ئارمىيىنى قارشى ئالدى. 11 - ئاينىڭ 6 - كۈنى 1 - بىڭتۇەننىڭ سىلگىيۈەنى قوشۇمچە سىياسىي كومىسسار رى ۋاڭ جېن بىڭتۇەننىڭ بىر قىسىم خادىملىرىنى باشلاپ ئايروپىلان بىلەن دىخۇاغا يېتىپ كەلدى. 10 - ئاينىڭ 12 - كۈنى 1 - بىڭتۇەن 2 - جۇنگە قاراشلىق 4 - شى، 5 - شى، 6 - شى ۋە جۇنگە بىۋاسىتە قاراشلىق زەمبىرەكچىلەر تۈەنى، تەلىم - تەربىيە تۈەنى، ساپيورلار تۈەنى بولۇپ 43 مىڭچە ئادەم ئىككى يۆنىلىش بويىچە شىنجاڭغا يۈرۈش قىلدى. جۈن كوماندىرى گوپېڭ، سىياسىي كومىسسارى ۋاڭ ئېنماۋلار ئاساسىي قىسىمنى باشلاپ جىيۇچۈەن، يۈمبېنگۇەندىن يولغا چىقىپ، قۇمۇل ۋە تۇرپاندىن ئۆتۈپ قارا شەھەر، كورلا، ئاقسۇ، قەشقەر، خوتەن قاتارلىق مۇھىم شەھەر - بازارغا كىرىپ ئورۇنلاشتى. خوتەنگە تېزىرەك يېتىپ بېرىش ئۈچۈن، 15 - تۈەندىكى 1800 دىن ئارتۇق ئادەم سىياسىي كومىسسار خۇاڭ چېڭنىڭ قوماندىلىقىدا 12 - ئاينىڭ 5 - كۈنى ئاقسۇدىن يولغا چىقىپ، تەكلىماكان قۇملۇقىنى كېسىپ ئۆتۈپ، 18 كۈندە 790 كىلومېتىردىن ئارتۇق مۇساپىنى پىيادە مېڭىپ، 22 - كۈنى خوتەنگە يېتىپ بېرىپ، قۇملۇقتا يۈرۈش قىلىش رېكورتىنى ياراتتى. ئىككى تۈەن

خۇاڭنىڭ سودا سارىيى مەركىزىي كومىتېت تەشۋىقات بۆلۈمى قاتارلىق ئالتە تارماق تەرىپىدىن 2 - تۈركۈم «100 شەھەردىكى 10 مىڭ دۇكاندا ساختا مال بولماسلىق» پائالىيىتىدىكى ئۈلگە دۇكان قىلىپ بېكىتىلدى.

جۇڭگو خەلق ئازادلىق ئارمىيىسىنىڭ شىنجاڭغا يۈرۈش قىلىشى بۇ جۇڭگو خەلق ئازادلىق ئارمىيىسىنىڭ شىنجاڭنى ئازاد قىلىش ئۈچۈن ئېلىپ بارغان زور ھەربىي ھەرىكىتىدۇر. 1949 - يىلى 8 - ئاينىڭ 26 - كۈنى لەنجۇ ئازاد بولغاندىن كېيىن، جۇڭگو خەلق ئازادلىق ئارمىيىسى 1 - دالا ئارمىيىسىنىڭ 1 - بىڭتۇەنى دەرھال جاڭجېي، جىيۇچۈەن، يۈيچېن، ئەشى ئەتراپىغا يۈرۈش قىلدى، 9 - ئاينىڭ 28 - كۈنى 1 - بىڭتۇەن شىنجاڭغا يۈرۈش قىلىش بۇيرۇقىنى تاپشۇرۇۋېلىپ، ئىككى يولغا بۆلۈنۈپ گەندە - شىنجاڭ ئاشيولىنى بويلاپ شىنجاڭغا قاراپ ماڭدى. 2 - جۈن سول يۆنىلىش ئارمىيىسى بولۇپ جەنۇبىي شىنجاڭغا، 6 - جۈن ئوڭ يۆنىلىش ئارمىيىسى بولۇپ شىمالىي شىنجاڭغا يۈرۈش قىلدى. 1950 - يىلى 3 - ئايغىچە 90 مىڭدىن ئارتۇق كىشىلىك خەلق ئازادلىق ئارمىيىسى تىيانشاننىڭ جەنۇبىي ۋە شىمالىدىكى بەلگىلەنگەن جايلارغا تولۇق يېتىپ ئورۇنلاشتى. 1 - بىڭتۇەننىڭ برونېۋىك يىڭى تۈەن كوماندىرى خۇجىيەننىڭ قوماندىلىقىدا شىنجاڭغا كىرىشكە يول باشلاش ۋەزىپىسىنى ئۈستىگە ئالدى. بۇ يىڭدا 45 برونېۋىك، قوشۇمچە 37 ئاپتوموبىل، 500 دىن ئارتۇق ئادەم ھەمدە بىر كۈچەيتمە پىيادە ئەسكەر - لەر لايىھى بار ئىدى. يىڭ 1949 - يىلى 10 - ئاينىڭ 10 - كۈنى يۈمبېندىن يولغا چىقىپ، 13 - كۈنى

دۇنخۇاڭدىن يولغا چىقىپ، ئاددىي تاشيولىنى بويلاپ چارقىلىق، كېرىيە ناھىيىلىرىگە يۈرۈش قىلدى. يەنە بىر ساپيورلار تۈەنى ۋە 5 - شىننىڭ بىر مۇستەقىل تۈەنى شىمالىي شىنجاڭغا بېرىپ ئورۇنلاشتى. 6 - جۈن 10 - ئاينىڭ 31 - كۈنى رەسمىي 1 - بىڭتۇەن شىتاتىغا ئۆتتى. بۇ جۇنگە قاراشلىق 16 - شى، 17 - شى ۋە جۇنگە



جۇڭگو ئازادلىق ئارمىيىسىنىڭ شىنجاڭغا كىرىشى

شىنجاڭنىڭ باشلىقلىقىغا، شۇي لىجىڭ سىياسىي بۇيىنىڭ مۇدىرلىقىغا تەيىنلەندى. جۇڭگو خەلق ئازادلىق ئارمىيىسىنىڭ شىنجاڭغا كىرىشى شىنجاڭ تارىخىدا يېرىمىسىغا سەھىپە ئاچتى (رەڭلىك قىستۇرما ۋاراقنىڭ 15 - ، 16 - بەتلەرگە قارالسۇن).

شىنجاڭ ئۆلكىسىدىكى گومىنداڭ ئارمىيىسىنىڭ ھەققىگە قارىتا تېلېگراممىسى بۇ شىنجاڭدا تۇرۇشلۇق گومىنداڭ قوشۇنلىرى شىنجاڭ مۇداپىئە باش قوماندانى گېنېرال تاۋسىيۇنىڭ يېتەكچىلىكىدە جەنۇب مەركىزىي كومىتېتى ۋە رەئىس ماۋزېيە دۇڭغا تېلېگرامما يوللاپ، گومىنداڭ گۇاڭجۇ ھۆكۈمىتىدىن ئالاقىنى ئۇزۇپ، خەلق دېموكراتىيىسى سېپىغا قوشۇلغانلىقىنى جاكارلىغانلىقى ۋەقەسى. 1949 - يىلى 9 - ئاينىڭ 25 - كۈنى شىنجاڭدا تۇرۇشلۇق گومىنداڭ قوشۇنلىرىدىكى كەڭ ئوڭۇشتىن - ئەسكەرلەر جۇڭگو كومپارتىيىسىنىڭ بىرلىك سەپ سىياسىتىنىڭ چاقىرىقى ئاستىدا، ئەتراپلىق پىلانلاش ۋە كەسكىن كۈرەش ئارقىلىق، شىنجاڭنىڭ مۇداپىئە باش قوماندانى گېنېرال تاۋسىيۇنىڭ باشلامچىلىقىدا تېلېگرامما ئارقىلىق ھەققىگە قارىتا تېلېگرامما تېكىستى تۆۋەندىكىچە: «شىنجاڭدا تۇرۇشلۇق گومىنداڭ جەنۇب مۇداپىئە باش قوماندانى گېنېرال جاڭ ۋېنبونىڭ رەھبەرلىكىدە، ئىچكى تىنچلىقنى ھىمايە قىلىپ، تاشقى جەھەتتە سوۋېت ئىتتىپاقىغا يېقىنلىشىش سىياسىتىنى يۈرگۈزۈپ كەلدى. جاڭ گېنېرال غەربىي شىمالدىن كەتكەندىن كېيىن، ئىچكى جايلارنىڭ ۋەزىيىتىدە چوڭ ئۆزگىرىش بولدى. لېكىن جاڭ گېنېرال يەنىلا شىنجاڭدا ئىنتايىن كۆڭۈل بۆلۈپ، ئىنقىلابىي روھ بىلەن ئارمىيىمىزدىكى كوماندىر - جەنۇبىلارغا دەرھال خەلق دېموكراتىيىسى سېپىغا قوشۇلۇپ، دۆلەتكە ئازراق بولسىمۇ تۆھپە قوشۇشنى تاپىلدى. بىز تاۋسىيۇ قاتارلىقلار بىر ھەربىي بولۇش سۈپىتىمىز بىلەن، دۆلەت ۋە خەلققا پايدىلىق ئىش بولىدىغانلىقىمىزغا، شەخسىي ئار - نومۇسقا قىلشىمىز بىلەن ھېچ بايلاشمايمىز. ھازىر جۇڭگو خەلق سىياسىي مەسلىھەت كېڭىشىنىڭ 1 - نۆۋەتلىك يىغىنى ئېچىلدى، جۇڭگو خەلقى سەمىمىي ئارزۇ قىلىپ كەلگەن جۇڭخۇا خەلق جۇمھۇرىيىتى ۋۇجۇدقا كېلىش ئالدىدا تۇرماقتا، يېڭى جۇڭگو تىنچلىق بىلەن قۇرۇلۇش ئېلىپ بېرىش تەك شانلىق يولغا قەدەم قويدى. شىنجاڭ جۇڭگونىڭ بىر مەمۇرىي ئۆلكىسى، شىنجاڭدا تۇرۇشلۇق قىسىملىرىمىز دۆلەتنىڭ چىگرا رايونىدا ئەسكەر تۇرغۇزۇپ،

بىۋاسىتە قاراشلىق زەمبىرەكچىلەر تۈزى، ئاتلىق ئەسكەرلەر تۈزى، تەلىم - تەربىيە تۈزى قاتارلىقلار. رەن 28 مىڭدىن ئارتۇق ئادەم 11 - ئاينىڭ 4 - كۈنىدىن باشلاپ، جۇن كوماندىرى لو يۇەنغا سىياسىي كومىسسار جاڭ شىيەنيۇنىڭ قوماندانلىقىدا، ئايروپىلان ۋە ماشىنىدا توشۇشنى ئاساسلىق ۋاسىتە قىلىپ، ئىلى - كىرى - كېيىن دىخۇا، قۇمۇل، جىمكۆل (ھازىرقى باركۆل)، سۈيەي (ھازىرقى ماناس)، غۇلجا قاتارلىق مۇھىم شەھەر - بازارلارغا كىرىپ ئورۇنلاشتى. خەلق ئازادلىق ئارمىيىسى شىنجاڭغا يۈرۈش قىلىش داۋامىدا ھەققىگە قارىتا گومىنداڭ قوشۇنلىرى ئىچىدىكى ئەكسىيەتچىلەر قۇتراتقان كۆپ قېتىملىق توپىلاڭلارنى سى تىنچىتتى. 1949 - يىلى 10 - ئاينىڭ 16 - كۈنى پىچاندىكى ھەققىگە قارىتا گومىنداڭ قوشۇنى ئىچىدىكى توپىلاڭچىلارنى باستۇردى. 1949 - يىلى 11 - ئاينىڭ 21 - كۈنى قۇمۇلدىكى ھەققىگە قارىتا گومىنداڭ قوشۇنى ئىچىدىكى توپىلاڭچىلارنى قورال - سىزىلاندۇردى. 10 - ئاينىڭ 28 - كۈنى گومىنداڭنىڭ بۈگۈردىكى ھەققىگە قارىتا قوشۇننىڭ توپىلىشى تىنچىتتى. 10 - ئاينىڭ 6 - كۈنى گومىنداڭنىڭ كۇچادىكى ھەققىگە قارىتا قوشۇنلىرىنىڭ ئاممىنىڭ مال - مۈلكىنى بۇلاش ۋەقەسى ۋە كېيىنكى ئىشلىرىنى بىر تەرەپ قىلىپ، زىيانغا ئۇچرىغان ئاممىغا نەپقە بېرىپ خاتىرجەملەندۈردى، شۇنىڭ بىلەن بىللە شۇ جاينىڭ ئىشلەپچىقىرىش ۋە تۇرمۇش تەرتىپىنى ئەسلىگە كەلتۈرۈشكە ياردەملەشتى. 12 - ئاينىڭ بېشىدا شىنجاڭغا كىرگەن جۇڭگو خەلق ئازادلىق ئارمىيىسى قىسىملىرى ئۈچ ۋىلايەت ئىنقىلابىي قىسىملىرى ۋە گومىنداڭنىڭ ھەققىگە قارىتا قىسىملىرى بىلەن دىخۇادا ئۇچراشتى، 9 - كۈنى چۈشتىن بۇرۇن بۇ ئۈچ ئارمىيە قىسىملىرىنىڭ شەھەرگە كىرىش گەنلىكىنى تەبىرىكلەش مۇراسىمى ئۆتكۈزۈلدى. پېڭ دېخۇەي، جاڭ جىجۇڭلار ۋالىك جېن، بۇرھان شەھىدى، تاۋسىيۇ، سەيپىدىن ئەزىزى قاتارلىقلارنىڭ ھەمراھلىقىدا دىخۇا شەھىرىنىڭ جەنۇبىي چوڭ كوچىسىغا جايلاشقان چوڭ بانكا بىناسىنىڭ پەلەمپەي سۈپىتىگە چىقىپ ئۈچ ئارمىيە قىسىملىرىنى پارا تىنچىتتى. 12 - ئاينىڭ 17 - كۈنى دىخۇادا شىنجاڭ ھەربىي رايونى قۇرۇش يىغىنى ئېچىلىپ، پېڭ دېخۇەي قوشۇمچە شىنجاڭ ھەربىي رايونىنىڭ سىلىڭيۈەنى، سىياسىي كومىسسارى بولدى. ۋالىك جېن 1 - مۇئاۋىن سېلىڭيۈەنلىككە، تاۋسىيۇ 2 - مۇئاۋىن سىلىڭيۈەنلىككە، سەيپىدىن ئەزىزى 3 - مۇئاۋىن سىلىڭيۈەنلىككە، جاڭ

دۆلەتنىڭ مۇستەقىللىقى، ئەركىنلىكى، ئاۋات ھەم گۈللەنگەن ئىستىقبالىغا ئېرىشىشنى سەمىمىي ئۈمىد قىلىدۇ. خەلق ئىنقىلابىي ئىشلىرىنى ئۈزۈل - كېسىل ئورۇنداش يولىدا پۈتۈن كۈچى بىلەن تىرىشچانلىق كۆرسىتىشنى خالايدۇ. بىز ئاۋىستىرالىيە قاتارلىقلار پۈتۈن ئارمىيىدىكى كوماندىر - جەڭچىلەرگە ۋاكالىتەن شۇنى تەنتەنىلىك جاكارلايمىزكى، بۈگۈندىن ئېتىبارەن گۇاڭجۇ ھۆكۈمىتى بىلەن بولغان ئالاقىمىزنى ئۈزۈپ، رەئىس ماۋزېدۇڭنىڭ سەككىز تۈرلۈك تىنچلىق خىتاب - نامىسى ۋە ئىچكى تىنچلىق بېتىمىنى سەمىمىي قوبۇل قىلىمىز. پۈتۈن ئارمىيىمىز ئەسلىدىكى مۇداپىئە ئورۇنلىرىدا چىڭ تۇرۇپ، يەرلىكنىڭ تەرتىپىنى قوغدايدۇ ھەمدە خەلق ئىنقىلابىي ھەربىي كومىتېتى ۋە خەلق ئازادلىق ئارمىيىسى باش شتابىنىڭ بۇيرۇقىغا بويسۇندۇ. شۇڭا بۇ تېلېگراممىنى يوللىدۇق، يوليورۇق بېرىشىڭلارنى كۈتىمىز. « ئەينى چاغدا جايلار بىلەن بولغان تېلېگرافى ئالاقىسى ئۈزۈلۈپ قالغان بولغاچقا، راتسىيىدە ئۇزاق مۇددەت چاقىرىمۇ ئالاقە باغلاش مۇمكىن بولمىغاندىن كېيىن، جۇڭگو خەلق ئازادلىق ئارمىيىسىنىڭ جاڭجياكۇدا تۇرۇشلۇق قىسمىنىڭ راتسىيىسى ئارقىلىق بۇ ھەقىقەتكە قايتىش تېلېگراممىسى بېيپىڭ (بېيجىڭ) غا يوللاپ بېرىلدى. 28 - كۈنى رەئىس ماۋزېدۇڭ، باش قوماندان جۇدې جاۋاب تېلېگراممىسى يوللاپ شىنجاڭدىكى گومىنداڭ قوشۇنلىرىنىڭ ھەقىقەتكە قايتقانلىقىنى تەبرىكلىدى.

شىنجاڭ ئۆلكىلىك گومىنداڭ بىرلەشمە ھۆكۈمىتىنىڭ ھەقىقەتكە قايتىش تېلېگراممىسى بۇ شىنجاڭ ئۆلكىلىك بىرلەشمە ھۆكۈمىتىنىڭ رەئىس بورھان شەھىدىنىڭ يېتەكچىلىكىدە، جەڭچى مەركىزىي كومىتېتى ۋە رەئىس ماۋزېدۇڭغا تېلېگرامما يوللاپ، گومىنداڭ گۇاڭجۇ ھۆكۈمىتىدىن ئالاقىنى ئۈزۈپ، مەركىزىي خەلق ھۆكۈمىتىنىڭ بۇيرۇقىنى ئاڭلايدىغانلىقىنى جاكارلىغانلىقى ۋەقەسى. 1949 - يىلى 9 - ئاينىڭ 26 - كۈنى، شىنجاڭ ئۆلكىلىك بىرلەشمە ھۆكۈمەتنىڭ رەئىس بورھان شەھىدى باشلامچى بولۇپ ئۆلكىلىك ھۆكۈمەتكە ۋاكالىتەن ھەقىقەتكە قايتىش تېلېگراممىسى يوللىدى. تېلېگرامما تېكىستى تۆۋەندىكىچە: « شىنجاڭدا 1946 - يىلى 7 - ئاينىڭ 1 - كۈنى تىنچلىق كېلىشىمى ماددىلىرىغا ئاساسەن، ھەر مىللەت خەلق ۋەكىللىرىدىن تەشكىللەنگەن دېموكراتىك بىرلەشمە ھۆكۈمەت قۇرۇلغاندىن بۇيان، گېنېرال جياڭ جىجۇڭنىڭ رەھبەرلىكىدە، پۈتۈن ئۆلكە خەلقى بىردەك

كوممۇنىستىك پارتىيىسى ۋە ئۇلۇغ داھىمىز ماۋ جۇ- شىنىڭ دانا رەھبەرلىكىدە، تېز سۈرئەت بىلەن شانلىق تىنچلىق قۇرۇلۇشى داغدام يولغا قەدەم قويغۇسى. شۇ ۋەجىدىن بۇ تېلېگراممىنى يوللىدۇق، يوليورۇق بېرىد- شىڭلارنى ھۆرمەت بىلەن كۈتىمىز. « ھەقىقەتكە قاي- تىش تېلېگراممىسىنىڭ مەزمۇنىغا ئاساسەن، 9 - ئاي- نىڭ 27 - كۈنى تاۋسىيۆ بىلەن بۇرھان شەھىدى «شىنجاڭ ئۆلكىلىك مۇھاپىزەت باش قوماندانلىق شتا- بى ۋە شىنجاڭ ئۆلكىلىك ۋاقىتلىق خەلق ھۆكۈمىتى- نىڭ ئېلانى» نى بىرلىكتە ئىمزالىدى. ئۇنىڭدا پۈتۈن ئۆلكىدىكى ئارمىيە - خەلقنى زور ئىجتىمائىي ئۆزگى- رىش بولۇۋاتقان بۇ مەزگىلدە بىر نىيەتتە ھەمكارلى- شىپ، باشقىلارنىڭ ھاياتى ۋە مال - مۈلكىگە دەخلى- تەرۈز قىلماسلىق، جەمئىيەت تەرتىپىگە پاراكەندىچى- لىك سالماسلىق، مىللەتلەر ئىتتىپاقلىقىغا بۇزغۇنچى- لىق قىلماسلىق، بۇرۇنقى ئۆچمەنلىكلىرىنى دەپ باش- قىلاردىن ئۆچ ئالماسلىق، مال باھاسىنى ھەدەپ ئۆس- تۈرمەسلىك، ئارمىيە بىلەن خەلقنىڭ ھېسسىياتىغا ئا- زار يەتكۈزمەسلىك، چەت ئەل مۇھاجىرلىرىغا چېقىل- ماسلىق، ئومۇمىي مۈلكىگە زىيان يەتكۈزمەسلىك تە- لەپ قىلىندى. 28 - كۈنى رەئىس ماۋزېدۇڭ، باش قوماندان جۇ دې شىنجاڭ ئۆلكىلىك ھۆكۈمىتىنىڭ ھەقىقەتكە قايتقانلىقىنى تەبرىكلەپ جاۋاب تېلېگراممى- سى ئەۋەتتى.

ئالغا بۇرۇش قىلىش 1950 - يىلى 4 - ئايدا، شىنجاڭ ھەربىي رايونى مەركەز ۋە غەربىي شى- مال ھەربىي رايونىنىڭ يوليورۇقىغا ئاساسەن، مۇستە- قىل ئاتلىق ئەسكەر شىسى قۇرۇپ شىزاڭنىڭ ئالى رايونىغا يۈرۈش قىلىپ، غەربىي جەنۇب ھەربىي رايونىنىڭ 18 - جۈنى قاتارلىق قىسىملىرىغا ماسلى- شىپ شىزاڭغا ھەربىي يۈرۈش قىلىش ھەرىكىتىنى باشلىدى. مۇستەقىل ئاتلىق ئەسكەر شىسىدا ئۈچ ئات- لىق ئەسكەر تۈنى ۋە بىر تۆگە چوڭ ئەترىتى بار ئىدى. شىنىڭ قوماندانلىق ئورگىنى خوتەنگە ئورۇن- لاشتى، 7 - ئايدا كېرىيىگە يۆتكەلدى. 5 - ئايدا بۇ شىنىڭ ئاساسلىق ئەسكەر كۈچلىرى ۋە شىنجاڭ ھەر- بىي رايونىدىن ئاجرىتىلغان بىر قىسىم ساپپورلار ھەمدە سەپەرۋەر قىلىنغان 1800 خەلق ئىشچىسى بىلەن بىر- لىكتە شىمالىي شىزاڭغا تۇتىشىدىغان تاشيولنى ياساشقا كىرىشتى. 1951 - يىلى 11 - ئايغىچە 169 كىلومې- تىر تاشيول ياسالدى. مۇستەقىل ئاتلىق ئەسكەر شىسى 1 - تۈەننىڭ 1 - لىيەننى ئاساس قىلىپ، خەنزۇ،

ئۇيغۇر قاتارلىق يەتتە مىللەتتىن تەركىب تاپقان 135 نەپەر جەڭچىنى ئالدىنقى لىيەن قىلىپ تەشكىللىدى. بۇ لىيەن 1950 - يىلى 7 - ئاينىڭ 31 - كۈنى كوئىنلۇن تېغىنىڭ ئېتىكىدىكى پولى كەنتىدىن چىقىپ ئالى رايون- نىغا يۈرۈش قىلدى. 8 - ئاينىڭ ئاخىرىدا ئالىنىڭ گەيزې رايونىدىكى لياڭشۈچۈن (قوشۇلما) گە يە- شىپ باردى، 10 - ئاينىڭ ئوتتۇرىلىرىدا دومغا، 10 - ئاينىڭ ئاخىرى زامانجاۋغا يېتىپ باردى. بۇ يەرگە كەلگۈچە ئالدىنقى لىيەن جەمئىي 600 كىلومېتىر يول باشتى. 1951 - يىلى 5 - ئاينىڭ 6 - كۈنى، مۇستە- قىل ئاتلىق ئەسكەر شىسى 2 - تۈەننىڭ مۇئاۋىن قوماندىرى ئەن زېمىن باشچىلىقىدا شى رازۇبىدا لىيەن ۋە بىر كۈچەيتىمە ئاتلىق ئەسكەر لىيەندىن تەشكىللەن- گەن 280 نەچچە كىشىلىك ئالدىنقى تارماق ئەترەت شىزاڭغا كىردى. 21 - كۈنى ئالدىنقى تارماق ئەت- رەت لياڭشۈچۈنگە يېتىپ باردى. 28 - كۈنى زامان- جاۋغا يېتىپ بېرىپ ئالدىنقى لىيەن بىلەن ئۇچراش- تى. ئالدىنقى لىيەن جەڭچىلىرى كىلىمات ناچار بولۇش، دوختور، دورا يوق بولۇش، قەھرىتان سوغۇق ۋە ئا- چارچىلىقتا قېلىش، ئارقا سەپتىن يىراقتا ئايرىلىپ تۇرۇپ، ئارقا سەپ تەمىناتىغا ئېرىشەلمەسلىكتەك قى- يىنچىلىقلارنى يېتىپ، شىزاڭنىڭ ئالى ئېگىزلىكىدە ئون ئاي تۇردى، ئىلگىرى - كېيىن بولۇپ لىيەن چىۈشەن قاتارلىق 37 نەپەر جەڭچى قۇربان بولدى، شانلىق نەتىجىلىرى بىلەن شىنجاڭ ھەربىي رايونى تەرىپىدىن «قەھرىمان لىيەن» دېگەن نام بېرىلدى. ئالدىنقى تارماق ئەترەت ئالدىنقى لىيەن بىلەن ئۇچراشقاندىن كېيىن، داۋاملىق پۇلەن، گارداق (گورىياشا) غا قاراپ يۈرۈش قىلدى. 6 - ئاينىڭ 6 - كۈنى قىسىملار داۋاملىق ئىلگىرىلەپ، گاندس تېغىنىڭ ئاساسلىق چوققىسى ئە- تىكىدىكى مۇز دەريادىن كېسىپ ئۆتۈپ، دېڭىز يۈزى- دىن 7 مىڭ نەچچە مېتىر ئېگىز دۇڭجۇلا داۋىنىدىن ئۆتۈپ، 29 - كۈنى پۇلەنگە يېتىپ باردى. 7 - ئاينىڭ 15 - كۈنى پۇلەندە ئاممىۋى يىغىن چاقىرىپ، شىزاڭ- خى تىنچلىق بىلەن ئازاد قىلىش كېلىشىمىنى ئېلان قىلدى ھەمدە جۇڭگو كومپارتىيىسىنىڭ مىللەت، دىن سىياسىتى ۋە خەلق ئازادلىق ئارمىيىسىنىڭ ئىنتىزامى- نى تەشۋىق قىلدى. شۇنىڭدىن كېيىن پۇلەندە بىر كۈچەيتىمە لىيەننى قالدۇرۇپ، باشقا قىسىملار بىلەن بىرلىكتە داۋاملىق شىمالغا يۈرۈش قىلىپ، 8 - ئاي- نىڭ 3 - كۈنى ئالىنىڭ مەركىزى گوداقتا يېتىپ باردى. بىر كۈن توختىغاندىن كېيىن يەنە شىمالغا

ئاينىڭ 3 - كۈنى، 16 - شى ئۈچ پىيادە ئەسكەر يىڭى، ئىككى ئاتلىق ئەسكەر لىيەننى نامداۋان ئارقىدا لىق ئاراتۇرۇككە ماڭدۇردى. بۇ قوشۇن نېرىنكىر، دازىكو ئەتراپىدا يولۋاس باندىتلىرىنى تارمار قىلدى، ئاراتۇرۇك ناھىيە بازىرىنى مۇھاسىرىگە ئېلىۋالغان باندىتلىر پاتىپاراق بولۇشۇپ قېچىپ كەتتى. 7 - كۈنى چۈشتىن كېيىن، 46 - تۈەننىڭ كوماندىرى رېن شۈتېن بۇ تۈەننىڭ بىر يىڭى ۋە 40 - تۈەننىڭ 3 - يىڭىنى باشلاپ ئاراتۇرۇككە يېتىپ بېرىپ 2 - لىيەن بىلەن غەلىبىلىك ئۇچراشتى. 2 - لىيەن ئاراتۇرۇك بازىرىنى 40 كۈن قاتتىق ساقلاپ، 85 باندىتنى ئېتىپ ئۆلتۈردى ۋە يارىلاندى. بۇ لىيەندىن 15 كىشى قۇربان بولدى. بۇ دۈشمەن كۈچلۈك، بىز ئاجىز بولغان شارائىتتا ۋاقتى ئەڭ ئۇزۇن بولغان، پاراسەتلىك، باتۇرلۇق ئېلىپ بېرىلغان بىر قېتىملىق شانلىق جەڭ ھېسابلىنىدۇ. 1 - دالا ئارمىيىسىنىڭ تۇنجى قېتىملىق قەھرىمانلار ئۇچرىشىش يىغىنىدا 2 - لىيەنگە «پولاتتەك قەھرىمان لىيەن» دەپ نام بېرىلدى.

توپىلاڭنى تىنچىتىپ باندىت تازىلاش بۇ جۇڭگو خەلق ئازادلىق ئارمىيىسىنىڭ توپىلاڭنى تىنچىتىپ باندىتلىرىنى تازىلاشتىكى ھەربىي ھەرىكىتىدۇر. شىنجاڭ تىنچلىق بىلەن ئازاد بولغاندىن كېيىن، گومىنداڭنىڭ ھەقىقەتكە قايتقان قىسىملىرى ئىچىدىكى ئەكسىيەتچىلەر، يەرلىك باندىتلار يېڭىلىنىپ تەن بەرمەي، خەلق ئازادلىق ئارمىيىسى پارتىيە، ھاكىمىيەت قۇرۇش، جەمئىيەت تەرتىپىنى ياخشىلاش ئىشلىرى بىلەن ئالدىراش بولۇپ كېتىۋاتقان پۇرسەتتىن پايدىلىنىپ، ئامېرىكىنىڭ دىخۇدا تۇرۇشلۇق كونسۇلخانىسىنىڭ مۇئاۋىن باش كونسۇلى ماكىماننىڭ بىۋاسىتە يېلانلىشى ۋە كۈشكۈرتۈش ئارقىسىدا، باندىت ئوسمان ۋە جانىمقان گۇچۇڭ تەرەپتە بىر قىسىم ئاممىنى قورقۇتۇپ ۋە كۈشكۈرتۈپ توپىلاڭ كۆتۈردى؛ يەرلىك باندىت ئۇرازباي سابىق گومىنداڭ ئاتلىق ئەسكەر 7 - شىسى ئالاھىدە ھەرىكەت يىڭى بىلەن تىل بىرىكتۈرۈپ دىخۇانىڭ نەشەن رايونى، سانجى قاتارلىق جايلاردا قوراللىق توپىلاڭ كۆتۈردى؛ قۇمۇلنىڭ سابىق ۋالىيىسى، گومىنداڭ ئىشپىيىنى يولۋاس قۇمۇلنىڭ تاشبېلىق، شوپۇل، ئاراتۇرۇك رايونلىرىدا توپىلاڭ كۆتۈرۈپ، ئازادلىق ئارمىيىگە ھۇجۇم قىلدى. ۋەزىيەتنى مۇقىملاشتۇرۇپ ھەر مىللەت خەلقىنىڭ ھاياتى ۋە مال - مۈلكىنىڭ بىخەتەرلىكىنى قوغداش ئۈچۈن، شىنجاڭ ھەربىي

مېخىمپ، گوربېشا (گور)غا كىرىپ ئورۇنلاشتى. شۇنىڭ بىلەن ئالى ئېگىزلىكى تولۇق ئازاد بولدى.

ئاراتۇرۇك مۇداپىئە جېڭى 1950 - يىلى 3 - ئايدىن 5 - ئايغىچە، جۇڭگو خەلق ئازادلىق ئارمىيىسى 16 - شى 46 - تۈەننى ئاراتۇرۇك ناھىيە بازىرىنى قوغداش ئۈچۈن، باندىتلارنىڭ قوراللىق ھۇجۇمىغا قارشى ئىنتايىن جاپالىق ۋە كەسكىن بىر مەيدان جەڭ قىلدى. 1950 - يىلى 2 -، 3 - ئايلاردا ئازادلىق ئارمىيە 6 - جۈن 16 - شى 46 - تۈەن 1 - يىڭىنىڭ 2 - لىيەن بۇيرۇقىغا بىنائەن ئاراتۇرۇك ناھىيىسىگە كىرىپ ئورۇنلاشقاندى. 3 - ئاينىڭ 29 - كۈنى سابىق گومىنداڭ ئاراتۇرۇك ناھىيىسىنىڭ ھاكىمى ئەبەيدۇللا، سابىق ئىدارىسىنىڭ باشلىقى يى جىيەن جۇڭ ۋە باندىتلار كاتتىمۇشى ئوسمان، يولۋاسلار ئۆزئارا راتىل بىرىكتۈرۈپ، سابىق گومىنداڭ قوغدىنىش ئەترىتى قاتارلىقلاردىن تەركىب تاپقان 700 نەچچە كىشىنى تاپانچ قىلىپ، ئاممىنى توپىلاڭ كۆتۈرۈشكە مەجبۇرلىدى. ئۇلار ئاراتۇرۇكتىن قۇمۇل، تاشبېلىق، غەربىي بازار (ھازىرقى باركۆل) قاتارلىق جايلارغا بارىدىغان يوللارنى قامال قىلىپ، تېلېفون سىملىرىنى ئۈزۈۋەتتى، شۇ جايدىكى ئاممىنىڭ ئىشلەپچىقىرىشىغا ياردەم بېرىش ئۈچۈن چىققان خىزمەت ئەترىتىنىڭ 25 خادىمىنى ئۆلتۈردى. 30 - كۈنى سەھەردە توپىلاڭچى باندىتلار ئاراتۇرۇك ناھىيە بازىرىنىڭ شىمالىدىكى 3 - نومۇرلۇق پوتەينى ئىگىلەپ، ئاراتۇرۇك بازىرىنى قوغداۋاتقان ئازادلىق ئارمىيە 2 - لىيەننىڭ گازارىمىغا ئوق ياغدۇرۇشقا باشلىدى. 2 - لىيەن دەرھال باندىتلارغا قايتۇرما زەربە بېرىپ، شىمالىي تاغنى قايتۇرۇۋېلىپ، 30 نەچچە باندىتنى يوقاتتى. 4 - ئاينىڭ 5 - كۈنى سەھەردە، 200 نەچچە باندىت بىر نەچچە يولغا بۆلۈنۈپ، يەنە 2 - لىيەنگە ھۇجۇم قوزغىدى؛ 50 نەچچە باندىت سابىق ئىدارىسىگە يوشۇرۇن كىرىپ، سولاقتا ياتقان يى جىيەنجۇڭ قاتارلىقلارنى قۇتقۇزۇپ چىقىشقا ئۇرۇندى. 1 - يىڭىنىڭ مۇئاۋىن كوماندىرى خۇ چىڭ شەن، سىياسىي يېتەكچى ۋاڭ يېڭيۇنىڭ قومانداڭلىقىدا، 2 - لىيەن باتۇرلۇق جەڭ قىلىپ، باندىتلارنى ئېغىر زىيانغا ئۇچراتتى. باندىتلار ئومۇميۈزلۈك چېكىنىشكە مەجبۇر بولدى. 4 - ئاينىڭ ئاخىرلىرىدا ئاراتۇرۇك ناھىيە بازىرىنى مۇھاسىرىگە ئېلىۋالغان باندىتلاردىن نەچچە يۈز كىشى كۆپ قېتىم 2 - لىيەنگە ھۇجۇم قىلغان بولسىمۇ، بىردەك زەربە يەپ چېكىندى. 5 -

قاراۋۇللۇق ۋە زېمىنىنى ئۆتەشكە بىر قىسىم ئەسكەر قويۇپ قويغاندىن باشقا، 110 مىڭ ئونفېتىمىر - جەڭ. چىنى تەڭرىتاغنىڭ جەنۇبىي - شىمالىدىكى قەدىمىي چۆللۈكلەرگە بېرىشقا سەپەرۋەر قىلىپ، نەنىۋەندە بوز يەر ئۆزلەشتۈرۈش روھىنى جارى قىلدۇرۇپ، ئۈچ يىللىق داغدۇغىلىق چوڭ ئىشلەپچىقىرىش ھەرىكىتىنى قانات يايدۇردى. 1954 - يىلىغىچە، شىنجاڭ ھەربىي رايونىدىكى قىسىملار جەمئىي 153 مىڭ 300 گېكتار بوز يەر ئاچتى. ئۈرۈمچى، شىخەنزە، كۈيتۈن، ئىلى، كورلا، ئاقسۇ قاتارلىق جايلاردا 20 دىن ئارتۇق بوز يەر رايونى ۋە 30 دىن ئارتۇق چوڭ ھەربىي بوز يەر ئۆزلەشتۈرۈش مەيدانى قۇرۇلدى، پۈتۈن شىنجاڭغا تارقالغان ئېرىق - ئۆستەڭلەر ۋە بىر تۈركۈم چوڭ، ئوتتۇرا سۇ ئامبارلىرى ياسالدى، شۇنىڭ بىلەن دېھقانچىلىق ۋە چارۋىچىلىق تېز تەرەققىي قىلىپ، قىسىملار ئۆزىنى ئاساسەن تەمىنلەپلا قالماستىن، بەلكى كۆپلەپ مەبلەغ، ئاشلىق، يەر چىقىرىپ ھەر مىللەت خەلقىنىڭ ئىشلەپچىقىرىشىغا ۋە تۇرمۇشىغا ياردەم بەردى. ئەينى يىللىرى ئۆزلەشتۈرۈلگەن يەرلەر بۈگۈنكى كۈندە شىنجاڭنىڭ زامانىۋى يېزا ئىگىلىك ئىشلەپچىقىرىش بازىسىغا ئايلاندى. شىنجاڭ ھەربىي رايونىدىكى قىسىملار يېزا ئىگىلىكىنى تەرەققىي قىلدۇرۇش بىلەن بىرگە، ئۆز كۈچىگە تايىنىپ ئىش كۆرۈپ، يېمەك - ئىچمەك ۋە كىيىم - كېچەكنى تېجەپ، مەبلەغ توپلاپ، كەڭ كۆلەملىك سانائەت قۇرۇلۇشىنى ئېلىپ باردى، 1 - ئاۋغۇست پولات - تۆمۈر زاۋۇتى، 1 - ئىمپۇل پاختا توقۇمىچىلىق زاۋۇتى، ئۆكتەبىر تراكتور زاۋۇتى، 1 - ئاۋغۇست ئۇن زاۋۇتى، ۋېيخۇلياڭ ئېلېكتر ئىستانسىسى، لىيۇداۋان كۆمۈر كېنى قاتارلىق 25 چوڭ، ئوتتۇرا كان، كارخانا ۋە 76 كىچىك زاۋۇت قۇردى، 38 مىڭ كىشىلىك بىناكارلىق قوشۇنى تەشكىللىدى ھەمدە 1952 - يىلىنىڭ ئاخىرىدا بۇ كارخانىلارنىڭ ھەممىسىنى يەرلىككە ئۆتكۈزۈپ بەردى. ئۈچ يىللىق چوڭ ئىشلەپچىقىرىش ھەرىكىتى ئارقىلىق دۆلەتكە 227 مىليون يۈەنلىك بايلىق تېجەپ بېرىلدى. بۇ دۆلەتنىڭ شىنجاڭ ھەربىي رايونىغا بېرىدىغان ئۈچ يىللىق ھەربىي خىراجىتىنىڭ يىغىندىسىدىنمۇ ئېشىپ كەتتى، بەلكى يەنە شىنجاڭ ئۈچۈن 1 - ئەۋلاد سانائەت ئىشچىلىرى يېتىشتۈرۈپ بەردى. شۇنىڭ بىلەن شىنجاڭنىڭ زامانىۋى سانائەت ئاساسى يارىتىلدى. بۇ چوڭ كارخانىلار تا ھازىرغىچە شىنجاڭ ئىقتىسادىدا تايانچلىق رول ئويناپ كەلمەكتە.

رايونى جۇڭگو خەلق ئازادلىق ئارمىيىسى باش شتابى ۋە ھەربىي شىمال ھەربىي رايونىنىڭ يوليورۇقىغا ئاساسەن، باندەت تازىلاش قوماندانلىق شتابى قۇرۇپ، ۋالڭ جېن باش قوماندان، جاڭ شىچىن مەنمۇجاڭ بولدى؛ شۇنىڭ بىلەن بىللە شىمالىي شىنجاڭ باندەت تازىلاش ئالدىنقى سەپ قوماندانلىق شتابى قۇرۇلدى، لو يۈەنفا باش قوماندان بولدى. باندەت تازىلاش قىسىملىرى 6 - جۈننى ئاساس قىلىپ، 5 - جۈننىڭ 14 - شىسى، 40 - ھەربىي رايوننىڭ برونېۋىك قىسىملىرى تۈەنى قاتارلىقلاردىن تەشكىللەندى. شۇ يىلى 3 - ئايدا گومىنداڭ ھەقىقەتكە قايتقان قىسىملىرى ئىچىدىكى ئەكسىيەتچىلەرنىڭ توپلىنىشىنى تىنچىتقاندىن كېيىن، باندەت تازىلىغۇچى قىسىم ئىلگىرى - كېيىن بولۇپ ئاتلىق قىسىم، توپچى قىسىم، پىيادە قىسىم ۋە برونېۋىك قىسىملىرى (قوشۇپ ھېسابلىغاندا بىر جۈن شتابى، بىر شى شىتابى، ئۈچ تۈەن، 12 يىڭ، 38 لىيەن ۋە بىر برونېۋىك تۈەننىڭ ئەسكەرىي كۈچىگە تەڭ) نى ئاتلاندۇرۇپ، جامائەت خەۋپسىزلىكى قىسىملىرى ۋە 15 ناھىيە (شەھەر) دىن تەشكىللەنگەن 12 مىڭ قوراللىق قوغدىغۇچىنىڭ ماسلىشىشى ئارقىسىدا، ئاساسلىقى شىمالىي شىنجاڭدا ۋە گەنسۇ، چىڭخەي، شىنجاڭ چېگرىسىدا ھەرىكەت قىلىۋاتقان ئوسمان، يول ۋاس قاتارلىقلار باشچىلىقىدىكى قوراللىق باندەتلەرغا قارىتا زور كۆلەملىك تازىلاش ئېلىپ باردى. چوڭ - كىچىك قولنىچەرى ئۇرۇشى، ئاراتۇرۇك مۇداپىئە ئۇرۇشى، بەيتىك باندەت تازىلاش جېڭى، ئۈچ ئۆلكە بىرلەشمە يوقىتىش جېڭى قاتارلىق چوڭ - كىچىك 100 نەچچە قېتىملىق جەڭ ئارقىلىق، 1951 - يىلى 10 - ئايغىچە ئوسمان قاتارلىقلار باشچىلىقىدىكى باندەتلەر پۈتۈنلەي يوقىتىلىپ، شىنجاڭغا ئۇزۇن يىل خەۋپ يەتكۈزگەن باندەتلەر تازىلىنىپ، جەمئىيەت تەرتىپى ياخشىلاندى، خەلق ھاكىمىيىتى بۇستەھكەملەندى.

ئۈچ يىللىق چوڭ ئىشلەپچىقىرىش ھەرىكىتى شىنجاڭ تىنچلىق بىلەن ئازاد بولغان دەسلەپكى مەزگىلىدىكى جۇڭگو خەلق ئازادلىق ئارمىيىسىنىڭ قوماندان - جەڭچىلىرى يېمەك - ئىچمەك ۋە كىيىم - كېچەك تېجەپ قانات يايدۇرغان ئىشلەپچىقىرىش ھەرىكىتى. 1950 - يىلى ئەتىيازدا، ئەمدىلا شىنجاڭغا كىرگەن جۇڭگو خەلق ئازادلىق ئارمىيىسى رەئىس ماۋ زېدۇڭ ئېلان قىلغان ئارمىيىنىڭ ئىشلەپچىقىرىش - قۇرۇلۇشقا قاتنىشىشى توغرىسىدىكى بۇيرۇققا بىنائەن،

سۆيۈپ، ۋەتەننى قوغداش، چېگرا رايونى گۈللەندۈرۈش ئېتىقادىنى كۈچەيتتى. «ئىككىنچى ھىمايە قىلىش» پائالىيەتنىڭ چوڭقۇرلىشىشىغا ئەگىشىپ، ئارمىيە بىلەن يەرلىكنى ئۇزاقتىن بۇيان تەڭلىكتە قويۇپ كېلىۋاتقان ئوتلاق، مۈلۈك، زېمىن قاتارلىق تارىخىي ماجىرا مەسىلىلىرى ئاساسەن ھەل بولدى. يەرلىك ھۆكۈمەت ۋە ھەر مىللەت خەلقى قىسىملارنى ئەسكەر قوبۇل قىلىش، ھەربىيلىكتىن چېكىنگەن ۋە كەسپ ئالماشتۇرغان ھەربىيلەرنى ئورۇنلاشتۇرۇش، ھەربىيلەر ئائىلە تاۋابىئاتلىرىنى ئىشقا ئورۇنلاشتۇرۇش، پەرزەنتلىرىنى مەكتەپتە ئوقۇتۇش، مېھرىبان ھەربىيلەر ۋە قۇربان بولغان ھەربىيلەر ئائىلە تاۋابىئاتلىرىگە ئېتىبار بېرىش، ئارمىيىگىمۇ، يەرلىككىمۇ ياد راتلىق ئىختىساس ئىگىلىرىنى يېتىشتۈرۈش، قىسىملارنىڭ ۋەزىيەت ئىجرا قىلىشى ۋە مەشىق قىلىشىغا يەر ئىشلىتىشى قاتارلىق ئىشلاردا قىسىملارنى زور كۈچ بىلەن قوللاپ، ئۇلارنىڭ ھەرخىل ۋەزىپىلەرنى ئورۇندىشىنى كۈچلۈك كاپالەتلەندۈردى.

ئارمىيە خەلق بىرلەشمە مۇداپىئەسى جۇڭگو خەلق ئازادلىق ئارمىيىسىنىڭ شىنجاڭدا تۇرۇشلۇق چېگرا مۇداپىئە قىسىملىرى ئۆزى تۇرۇشلۇق جايدىكى خەلق ئەسكەرلىرى، ج.خ. ئورۇنلىرى ۋە خەلق ئاممىسى بىلەن بىرلىكتە چېگرا مۇداپىئەسىنىڭ بىخەتەرلىكىنى قوغداش پائالىيىتى. ئارمىيە - خەلق بىرلەشمە مۇداپىئەسى شىنجاڭدىكى ئارمىيە بىلەن خەلقنىڭ ئىجادىيىتى. بۇ ئۇسۇل دەسلەپتە تاشقورغان تاغ جىك ئاپتونوم ناھىيىسىدە مەيدانغا چىققان. 1959 - يىلى 3 - ئايدا، بۇ ناھىيىدىكى خەلق ئەسكەرلىرى 3400 نەچچە كىشىگە يەتكەن، بۇلارنىڭ ئىچىدە تايانچ خەلق ئەسكەرى 1100 دىن ئاشىدۇ، ئۇلار تەشكىللەنىپ، ئازادلىق ئارمىيە بىلەن بىرلىكتە چېگرا ساقلىغان. 1960 - يىلى تاشقورغان، قاغىلىق ناھىيىلىرىدە بىر بىرلەشمە مۇداپىئە چوڭ ئەترىتى، بەش بىرلەشمە مۇداپىئە ئوتتۇرا ئەترىتى ۋە 23 بىرلەشمە مۇداپىئە بەنى قۇرۇلغان. 1963 - يىلىنىڭ باشلىرىدا، شىنجاڭ ئۆي-خۇر ئاپتونوم رايونى ۋە شىنجاڭ ھەربىي رايونى مەركەزىي ھەربىي ئىشلار كومىتېتىنىڭ يوليورۇقلىرىغا ئاساسەن، چېگرا مۇداپىئە قىسىملىرى، قوراللىق ساقچى قىسىملىرى، ئىشلەپچىقىرىش - قۇرۇلۇش بىڭتۇەنى، شۇ جايدىكى خەلق ئەسكەرلىرى تايانچلىرى ۋە ھەر مىللەتتىن بولغان ئاممىنى ئاساس قىلىپ، ئارمىيە - خەلق بىرلەشمە مۇداپىئەسىنى يولغا قويۇشنى قانۇنچىلىق

ئارمىيە - خەلق بىرلىكتە بەرپا قىلىش ۋە «ئىككىنچى ھىمايە قىلىش» پائالىيىتى 1982 - يىلىدىن كېيىن، ئىسلاھات، ئېچىۋېتىش يولغا قويۇلغان يېڭى ۋەزىيەتتە، شىنجاڭدا تۇرۇشلۇق جۇڭگو خەلق ئازادلىق ئارمىيىسى قىسىملىرى جۇڭگو كوممۇنىستىك پارتىيىسى مەركىزىي كومىتېتىنىڭ چاقىرىقىغا ئاۋاز قوشۇپ، يەرلىك بىلەن بىرلىكتە ئارمىيە - خەلق سوتسىيالىستىك مەنىۋى مەدەنىيلىك بەرپا قىلىش ۋە «ئارمىيىنى ھىمايە قىلىش، ئائىلە تاۋابىئاتلىرىگە ئېتىبار بېرىش، ھۆكۈمەتنى ھىمايە قىلىش، خەلقنى سۆيۈش» شۇنىڭدەك ئارمىيە - خەلق «مىللەتلەر ئىتتىپاقلىقى»، «ئارمىيە - خەلق ئىتتىپاقلىقى بويىچە نەمۇنە ئورۇن» بەرپا قىلىش پائالىيىتىنى قانات يايدۇردى. بۇ پائالىيەت بىرلىكتە مەدەنىي كەنت بەرپا قىلىش، شىنجاڭدىكى مەدەنىي كۇچا، مەدەنىي زاۋۇت - كان، مەدەنىي ماگىزىن، مەدەنىي ئالىي مەكتەپ، مەدەنىي دوختۇرخانا، مەدەنىي بېكەت - ۋوگزال، مەدەنىي شەھەر بەرپا قىلىشقا قاراپ تەرەققىي قىلدى. 1999 - يىلىغىچە، ئاپتونوم رايونىمىزدىكى 1056 ئارمىيە - خەلق بىرلىكتە بەرپا قىلىش نۇقتىسىنىڭ %80 گە ناھىيىدىن يۇقىرى ئورگانلار تەرىپىدىن مەدەنىي ئورۇن دەپ نام بېرىلدى. «ئىككىنچى ھىمايە قىلىش» تامەنىلىك كەنت بويىچە توققۇز نەمۇنە شەھەر (ناھىيە)، ئاپتونوم رايون بويىچە 37 نەمۇنە شەھەر (ناھىيە) بەرپا قىلىنىپ، شىنجاڭدىكى ھەممە ۋىلايەت، ئوبلاست، شەھەر «ئىككىنچى ھىمايە قىلىش» بويىچە نەمۇنە شەھەر (ناھىيە) بولۇش نىشانى ئىشقا ئاشۇرۇلدى. ئارمىيە - خەلق بىرلىكتە بەرپا قىلىش ۋە «ئىككىنچى ھىمايە قىلىش» پائالىيىتى جەريانىدا، قىسىملار ئوفىتسىيەر - جەڭچىلەرنى گازارمىلاردىن چىقىپ، پارتىيىنىڭ لۇشەين، فاشىيەن، سىياسەتلىرىنى زور كۈچ بىلەن تەشۋىق قىلىش، پارتىيىنىڭ مىللەت سىياسىتى ۋە دىن سىياسىتىنى نەمۇنەلىك بىلەن ئىزچىللاشتۇرۇش، سوتسىيالىستىك يېڭى ئىدىيە، يېڭى خىلمەتنى تەشەببۇس قىلىش، يەرلىكنىڭ ھەرخىل پەن - مەدەنىيەت ئىشلىرىنى يولغا قويۇشقا ياردەملىشىش، پەن - تېخنىكا ئۇچۇرلىرىنى تارقىتىش، ئۆزلۈك ئاماللار بىلەن ھەرمىللەت ئاممىغا كۆپرەك ياخشى ئىش قىلىپ بېرىشكە سەپەرۋەر قىلىپ، يەرلىكنىڭ ئىقتىسادىنى ۋە ئىجتىمائىي كەيپىياتنىڭ ياخشىلىنىشىنى كۈچلۈك ئىلگىرى سۈردى. ئوفىتسىيەر - جەڭچىلەر ئىجتىمائىي ئەمەلىيەت ئارقىلىق ھەرمىللەت خەلقىنىڭ ياخشى ئىدىيەسى، ياخشى تەجرىبىسىنى ئۆگەندى، چېگرا رايونى ئېخىمۇ قىزغىن سۆيۈپ، ھەرمىللەت خەلقىنى قىزغىن

رايوننىڭ بىخەتەرلىكىنى ساقلاش ئۈچۈن تۆھپە قوشتى.

كۆۋرۈك سېلىش ۋە يول ياساش جۇڭگو خەلق ئازادلىق ئارمىيىسىنىڭ شىنجاڭدا تۇرۇشلۇق قىسىملىرى شىنجاڭ قاتناش - ترانسپورت ئىشلىرىنىڭ قالاڭلىق ھالىتىنى ئۆزگەرتىش ئۈچۈن، كەڭ كۆلەملىك يول ياساش ۋە كۆۋرۈك سېلىش، پائالىيەتنى يولغا قويدى. 1949 - يىلى قىشتا، شىنجاڭدا تۇرۇشلۇق قىسىملار شىنجاڭدىكى ئاساسلىق تاشيوللارنى ئەسلىگە كەلتۈرۈشنى باشلىدى. ئالدى بىلەن ماناس دەرياسى كۆۋرۈكىنى قاينىدىن سالىدى. دىخۇا (ھازىر - قى ئۈرۈمچى) دىن غۇلجىغىچە بولغان تاشيولنى ئەسلىگە كەلتۈردى. 1950 - يىلى 10 - ئايدىن 1951 - يىلى 12 - ئايغىچە، يىياخې - قەشقەر - قەشقەر - كېرىيە، قەشقەر - ئۇلۇغچاتتىن ئىبارەت ئومۇمىي ئۇزۇنلۇقى 2335 كىلومېتىر كېلىدىغان ئۈچ تاشيولنى رېمونت قىلدى. شىنجاڭ - تىزىڭ تاشيولى (كېرىيە - گەيزى لىنىيىسى) نىڭ 169 كىلومېتىرلىق قىسمىنى يېڭىدىن ياسىدى. 1952 - يىلى 1 - ئايدىن 1983 - يىلى 9 - ئايغىچە، دىخۇا (ئۈرۈمچى) - كورلا، قاغىلىق - غىداق - يۈلەنسۆڭ، قاراقۇرۇم - مايتاغ - كۇچادىن ئىبارەت 3334 كىلومېتىرلىق تاشيولنى يېڭىدىن ياسىدى. قاراقۇرۇم تاشيولى قەشقەردىن باشلىنىپ، قونجىراپ ئېغىزى ئارقىلىق پاكىستاننىڭ غەربىي شىمال چېگرا شەھىرى تاكتىقا تۇتىشىدۇ، ئومۇمىي ئۇزۇنلۇقى 1032 كىلومېتىر كېلىدۇ. شىنجاڭ ھەربىي رايونى 1974 - يىلى بىر تارماق ئەترەت تەشكىللىپ بۇ يولنى ياساشقا باشلىغان، دۆلىتىمىز چېگراسى ئىچىدىكى 416 كىلومېتىر بۆلەكنى ياسىغاندىن باشقا، يەنە پاكىستان چېگراسى ئىچىدىكى قونجىراپ تاغ ئېغىزىدىن تاكتىقچە بولغان 616 كىلومېتىرلىق بۆلەكنى ياساشقا ياردەملەشتى. 1974 - يىلىدىن 1984 - يىلىغىچە، مايتاغ - كۇچا تاشيولى ياسالغان 10 يىلدا، ئىلگىرى - ئاخىر بولۇپ 151 نەپەر ھەربىي قۇربان بولدى. شىنجاڭ ئۇيغۇر ئاپتونوم رايونلۇق خەلق ھۆكۈمىتى بۇ ئوفىستىر - جەڭچىلەرنى تەقدىرلەش يۈزىسىدىن، مايتاغ - كۇچا تاشيولىنىڭ چۆرۈلمە دېگەن جايغا بىر ئىنقىلابىي قۇربانلار خاتىرە مۇنارى ياساتتى. شىنجاڭدا تۇرۇشلۇق قىسىملار تۆمۈريول - ياشقىمۇ كۆپ قېتىم قاتناشتى. 1958 - يىلى 8 - ئايدىن 11 - ئايغىچە، لەنجۇ - شىنجاڭ تۆمۈر يولىنىڭ تۇرپان بۆلىكىنى ياساشقا قاتناشتى؛ 1960 - يىلى 8 - ئايدا ئۈرۈمچى پويىز ئىستانسىسىنىڭ جەنۇبىي

رارقىلىدى. چېگرا مۇداپىئە قىسىملىرى ئومۇميۈزلۈك ھالدا ئۆزى تۇرۇشلۇق جايدىكى ناھىيە، يېزا، دېھقانچىلىق، چارۋىچىلىق تۈەن - مەيدانلىرى ۋە كەنت - ئەترەتلەر بىلەن ھەرخىل شەكىلدىكى بىرلەشمە مۇداپىئە قوماندانلىق شتابى، بىرلەشمە مۇداپىئە گۇرۇپپىسى قۇردى، بەزى جايلاردا بىرلەشمە مۇداپىئە رايونى ئايرىپ چىقىلدى. 1965 - يىلى، شىنجاڭدىكى چېگرا خەلق ئەسكەرلىرى 80 مىڭدىن ئېشىپ كەتتى، بۇنىڭ ئىچىدە تايانچ خەلق ئەسكەرلىرى 40 مىڭدىن ئاشىدۇ. 683 چارلاش گۇرۇپپىسى قۇرۇلۇپ، 259 چېگرا مۇداپىئە ئېغىزىنى ئارمىيە - خەلق بىرلىكتە ساقلىدى. بەزى جايلار خەلق ئەسكەرلىرى ئارقىلىق چېگرا ئاھالىلىرى بىلەن ئالاقە باغلاپ، %80 تىن ئارتۇق ئاممىنى بىرلەشمە مۇداپىئەگە قاتناشتۇردى. 1976 - يىلى شىنجاڭ بويىچە 187 خەلق ئەسكەرلىرى لىيەنى، 195 مىڭدىن ئارتۇق ئادەم چېگرا مۇداپىئە قىسىملىرى بىلەن بىرلىكتە بىرلەشمە مۇداپىئەنى يولغا قويدى، شۇنىڭ بىلەن دائىملىق مۇقىم قاراۋۇل ئورنى ۋە پەسىللىك چېگرا مۇداپىئە قاراۋۇلخانىلىرى، كۆزەتخانىلىرى يەرا قىلىندى. 1981 - يىلىدىن كېيىن، ئارمىيە - خەلق بىرلەشمە مۇداپىئەسى تەشكىلاتلىرى تەشكىللىپ، چېگرا



ئارمىيە خەلق بىرلەشمە مۇداپىئەسى

مۇداپىئە قىسىملىرى بىلەن بىرلەشمە مۇداپىئە قىلىۋاتقان خەلق ئەسكەرلىرى لىيەنلىرى، خەلق ئەسكەرلىرى چېگرا مۇداپىئە قاراۋۇلخانىلىرى ئازايتىلدى، ئايرىم خەلق ئەسكەرلىرى قاراۋۇلخانىلىرى ئىشتىن ئاچىرىتىلغاندىن باشقا، قالغانلىرى ئەمگەك بىلەن قوراللىق خىزمەت بىرلەشتۈرۈلگەن ياكى پەسىللىك قاراۋۇلخانىغا ئۆزگەرتىلدى. بەزى جايلاردا قوماندانلىق قىلىشقا ئاسان بولمۇن ئۈچۈن، ئېھتىياجغا قاراپ ناھىيە بىلەن ناھىيە، تۈەن - مەيدان بىلەن تۈەن - مەيدان چېگراسى بۇزۇپ تاشلىنىپ، دائىملىق، پەسىللىك، ۋاقىتلىق بىرلەشمە مۇداپىئە تەشكىلاتلىرى قۇرۇلدى. ئارمىيە - خەلق بىرلەشمە مۇداپىئەسى چېگرا

ئۆستىڭى، خېجىڭ ئازاد 2 - ئۆستىڭى، دىخۇا تىنچلىق ئۆستىڭىنى كېڭەيتىش، چيەندى (ھازىرقى مېچۇن) 1 - ئاۋغۇست سۇ ئامبىرىنى ياساش، مېڭجىن سۇ ئامبىرى، قۇمۇل قىزىل يۇلتۇز 2 - ئۆستىڭى قاتارلىقلار. 1955 - يىلى شىنجاڭدا تۇرۇشلۇق قىسىملار مۇنتىزىملاشقان ھەربىي تەلىم - تەربىيە مەزگىلىگە قەدەم قويغاندىن كېيىن، داۋاملىق تۈردە يەرلىكنىڭ سۇ ئىنشائات قۇرۇلۇشىغا ئاكتىپ قاتناشتى. ئاساسلىق تۈرلەر مۇنداق: 1957 - يىلى 12 - ئايدا، شىنجاڭ ھەربىي رايونىنىڭ ئۈرۈمچىدە تۇرۇشلۇق ئورگان قىسمى 3500 ئوفىتېر - جەڭچى ئاجرىتىپ ئۈرۈمچى ياشلار ئۆستىڭىنى ياساشقا قاتناشتى؛ 1958 - يىلى 7 - ئايدا، جەنۇبىي شىنجاڭ ھەربىي رايونى ئورگانى ۋە ئۇنىڭغا بىۋاسىتە قاراشلىق قىسىمدىن 2000 دىن ئارتۇق ئادەم قەشقەر يېڭىشەھەر ناھىيىسىدە قاتارسۆڭەت سۇ ئامبىرىنى ياساشقا قاتناشتى؛ 1959 - يىلى 10 - ئايدا، شىنجاڭ ھەربىي رايونى ئۈرۈمچى تىنچلىق ئۆستىڭىنى ئۆزگەرتىشكە قىسىملاردىن ئادەم قاتناشتۇردى. 1960 - يىلى 3 - ئايدا، دۆلەت مۇداپىئە پەن-تېخنىكا كومىتېتى مەلۇم بازىسىنىڭ قۇرۇلۇش بىڭتۇەنى خوشۇت ناھىيە قىزىلتاغ سۇ ئامبىرى قۇرۇلۇشىنى ياساشقا قاتناشتى؛ 1975 - يىلى 3 - ئايدا، شىنجاڭ ھەربىي رايونى قۇرۇلۇش ئەسكەرلىمىرى 172 - تۈەننى يېڭىمار ناھىيە كامپا ئۆستىڭىنى ياساشقا ئاجراتتى؛ 1977 - يىلى 10 - ئايدا، شىنجاڭ ھەربىي رايونى مەلۇم شىنىڭ 25 - لىيەننى كۈنەس ناھىيىسىنىڭ جەنۇبىي شىمالىي سۇغىرىش ئەسلىمەسىنى كېڭەيتىش قۇرۇلۇشىغا ئاجراتتى. 1975 - يىلىدىن 1985 - يىلىغىچە، شىنجاڭ ھەربىي رايونىنىڭ سۇ بىلەن تەمىنلەش قۇرۇلۇشى قىسمى چارلاش - قېزىش قۇدۇقىدىن 609 نى قازدى، ئۇلارنىڭ سۇ چىقىش مىقدارى يىلىغا 56 مىليون توننىدىن ئاشىدۇ. 90 - يىللارغا قەدەم قويغاندىن كېيىن، شىنجاڭدا تۇرۇشلۇق قىسىملار ئىلگىرى - ئاخىر بولۇپ جەنۇبىي شىنجاڭدىكى ئۇلۇغئاتا سۇ باشلاش - سۇغىرىش قۇرۇلۇشى، كۇچادىكى ئۆگەن دەرياسى پەيزىۋات سۇ ئىنشائاتى قۇرۇلۇشى، تېكەستىكى سۇ باشلاش قۇرۇلۇشى، شىمالىي شىنجاڭدىكى «ئېرتىش دەرياسىنىڭ سۈيىنى قارا-مايغا باشلاش» قۇرۇلۇشى قاتارلىقلارنى ياساشقا ياردەملەشتى.

«ئۈچ ياردەم، ئىككىسى ھەربىي»
«مەدەنىيەت زور ئىنقىلابى» دىن ئىبارەت ئالاھىدە مەز-

ۋوگزال يول ئۆلىنى كېڭەيتىش قۇرۇلۇشىغا قاتناشتى؛ 1974 - يىلى 4 - ئايدىن 1979 - يىلى 11 - ئايغىچە، تۇرپان - كورلا تۆمۈريولىنى ياسىدى؛ 1985 - يىلى 2 - ئاينىڭ 9 - كۈنى پىيادە ئەسكەرلەر مەلۇم تۈەننى ئاجرىتىپ لەنجۇ - شىنجاڭ تۆمۈر يولىنى خەربىكە ئۇزارتىش قۇرۇلۇشىغا قاتناشتى. شىنجاڭدا تۇرۇشلۇق قىسىملار تۇرپان - كورلا تۆمۈريولىنى ياساش جەريانىدا كۆپ بەدەل تۆلىدى، 170 ئادەم ھاياتىنى تەقدىم قىلدى. ئۇلارنىڭ تارىخىي تۆھپىسىنى خاتىرىلەش ئۈچۈن، بۇ تۆمۈريولىنى بويلاپ تۆت جايدا ئىدىئە قىمبىلى قۇربانلار قەبرىستانلىقى ياسالدى. يەنە 1987 - يىلى ھەربىي قىسىملار شىمالىي شىنجاڭ تۆمۈريولىنى ياساشقا ياردەم بەردى. 1993 - يىلى لەنجۇ - شىنجاڭ تۆمۈريولىنى قوش رېلىسلاشتۇرۇش قۇرۇلۇشىغا ياردەم بەردى. 1997 - يىلى جەنۇبىي شىنجاڭ تۆمۈريولىنى ياساشقا ياردەم بەردى. نەچچە ئون يىلدىن بۇيان، شىنجاڭدا تۇرۇشلۇق قىسىملار ھەربىي خىراجەتنى ئاساس قىلىپ ياسىغان تاشيول 6 مىڭ نەچچە يۈز كىلومېتىرغا، ئاددىي تاشيول 5 مىڭ 668 كىلومېتىرغا، مۇستەقىل كۆۋرۈك 4 مىڭ 124 كە، ھەرخىل سۇڭگۇچ 400 نەچچە يەتتى ۋە شىنجاڭنىڭ ئىقتىسادىي قۇرۇلۇشى ۋە دۆلەت مۇداپىئىسى قۇرۇلۇشى ئۈچۈن گەۋدىلىك تۆھپە قوشتى.

سۇ ئىنشائاتى ياساش جۇڭگو ئازادلىق ئارمىيىسىنىڭ شىنجاڭدا تۇرۇشلۇق قىسىملىرى شىنجاڭنىڭ سانائەت، يېزا ئىگىلىك ئىشلەپچىقىرىشنى تەرەققىي قىلدۇرۇش ئۈچۈن كەڭ كۆلەملىك سۇ ئىنشائاتىنى قۇرۇلۇشى پائالىيىتىنى ئېلىپ باردى. خەلق ئازادلىق ئارمىيىسى شىنجاڭغا كىرگەندىن كېيىن، چوڭ ئىشلەپچىقىرىش ھەرىكىتىنى قانات يايدۇردى. قىسىملار سۇ ئىنشائاتى ياساشنى بوز يەر ئۆزلەشتۈرۈش ئىشلىرىنى تەرەققىي قىلدۇرۇشتىكى زور ئىش قاتارىدا تۇتتى. 1950 - يىلىدىن 1954 - يىلىغىچە، شىنجاڭدا تۇرۇشلۇق قىسىملار 115 ئۆستىڭنى رېمونت قىلدى ۋە ياسىدى. بۇنىڭ ئىچىدە يېڭىدىن ياسىغان ئۆستەڭ 48 گە، ئومۇمىي ئۇزۇنلۇقى 981 كىلومېتىرغا، يېڭىدىن ياسىغان سۇ ئامبىرى سەككىزگە، يېڭىدىن ياسىغان سۇ ئىنشائات ئەسلىمەسى 800 نەچچە يېتىدۇ. بۇلارنىڭ ئىچىدە چوڭراق سۇ ئىنشائاتلىرى: دىخۇا خۇڭيەنچى سۇ ئامبىرىنى كېڭەيتىش، كورلا 18 - تۈەن ئۆستىڭىنى ياساش، يەنجى غالىبىيەت 1 - ئۆستىڭى، قۇمۇل قىزىل يۇلتۇز 1 - ئۆستىڭى، ئاقسۇ غالىبىيەت

گىلدە، شىنجاڭ ھەربىي رايونى ۋە شىنجاڭدا تۇرۇش-
 لۇق ھاۋا ئارمىيىسى قىسىملىرى كادىر، جەڭچى ئاج-
 رىتىپ يەرلىكتە «سانائەتكە ياردەم بېرىش، يېزا ئىگى-
 لىكىگە ياردەم بېرىش، سولچىلارنى قوللاش» ۋە
 «ھەربىي ئىدارە قىلىش، ھەربىي تەلىم - تەربىيە»
 پائالىيەتلىرىنى يولغا قويدى. 1967 - يىلى 1 - ئايدا،
 شاڭخەيدىكى «يانۋار بورنى» نىڭ تەسىرى ئاستىدا،
 شىنجاڭدىكى بىر گۇرۇھ ئاممىۋى تەشكىلات شىنجاڭ
 ئۇيغۇر ئاپتونوم رايونلۇق پارتكوم ۋە ئاپتونوم رايونلۇق
 خەلق ھۆكۈمىتىنىڭ ھوقۇقىنى تارتىۋالدى، ھۆكۈمەت-
 سىزلىك پىكىر ئېقىمى يامراپ، ئەلەم كۈرۈشى ھەمە
 يەردە يۈز بەردى ھەمدە ئۈزلۈكسىز كۈچەيدى. شىنجاڭ
 ھەربىي رايونى ۋە شىنجاڭدا تۇرۇشلۇق ھاۋا ئارمىيىسى
 بۇيرۇق بويىچە، «ئۈچ ياردەم، ئىككى ھەربىي» ۋەزى-
 پىسىنى ئىجرا قىلدى. 1973 - يىلىغىچە، ھەربىي
 رايون بويىچە جەمئىي 71669 ئادەم - قېتىم ئەۋەتىل-
 دى، بۇنىڭ ئىچىدە كادىر 41417 ئادەم - قېتىم،
 جەڭچى 30252 ئادەم - قېتىم، ئەۋەتىلگەنلەر 1969 -
 يىلى ئەڭ كۆپ بولۇپ، 28090 ئادەم - قېتىمغا
 يەتتى. ئاپتونوم رايونلۇق پارتكومنىڭ ئورۇنلاشتۇرۇ-
 شىغا ئاساسەن، 1974 - يىلى قىشتا ۋە 1975 - يىلى
 شىنجاڭ ھەربىي رايونى ئورگىنى ۋە 11 شۆبە ھەربىي
 رايون، 80 خەلق قوراللىق بۇسى ۋە بەزى قىسىملار
 جەمئىي 890 نەپەر كادىر ئاجرىتىپ، ئۇلارنى 398
 گۇڭشې - ئەترەتكە بېرىپ، نۇقتا بويىچە يېزا ئىگىلىك
 ئىشلەپچىقىرىشقا ياردەملەشتۈردى. 1975 - يىلى يەنە
 300 دىن ئارتۇق كادىرنى زاۋۇت، كان، كارخانىلارغا
 ئەۋەتىپ سانائەت ئىشلەپچىقىرىشقا ياردەم بەردى.
 «ئۈچ ياردەم، ئىككى ھەربىي» گە قاتناشقان كادىر -
 جەڭچىلەر نۇرغۇن خىزمەتلەرنى ئىشلەپ، «مەدەنىيەت
 زور ئىنقىلابى» دا جەمئىيەت تەرتىپىنى مۇقىملاشتۇ-
 رۇش ۋە سانائەت، يېزا ئىگىلىك ئىشلەپچىقىرىشنى
 ساقلاپ قېلىشتا مۇئەييەن رول ئوينىدى، لېكىن،
 «ئۈچ ياردەم، ئىككى ھەربىي» خىزمىتىدە ئومۇمەن
 «مەدەنىيەت زور ئىنقىلابى» نىڭ خاتا قانۇنلىرى ئىچ-
 را قىلىنغاچقا، خىزمەتتە نۇرغۇن كەمچىلىك ۋە خاتا-
 لىقلارمۇ يۈز بەردى.

خەتەردىن، ئاپەتتىن قۇتقۇزۇش جۇڭگو
 خەلق ئازادلىق ئارمىيىسىنىڭ شىنجاڭدا تۇرۇشلۇق قى-
 سىملىرى تەبىئىي ئاپەت، تاسادىپىي ھادىسە يۈز بەر-
 گەندە ۋە خەلق ئاممىسىنىڭ ھاياتى، مۈلكى خەۋپكە
 دۇچ كەلگەندە خەلق ئاممىسىغا ياردەملەشپ ئاپەت ۋە

ھادىسە تۈپەيلىدىن پەيدا بولغان قىيىنچىلىقنى يېڭىش
 پائالىيەتلىرى. 20 - ئەسىرنىڭ 50 - يىللىرىدا، شىن-
 جاڭدا تۇرۇشلۇق قىسىملار كۆپ قېتىم خەتەردىن،
 ئاپەتتىن قۇتقۇزۇش ۋەزىپىسى تاپشۇرۇۋالدى، ئۇلار
 ئىختىيارىي يوسۇندا 490 مىڭ يۈەندىن ئارتۇق پۇل
 ئىشانە قىلدى. ئۇلار قىيىنچىلىقنى بارلارغا ئىشانە قىل-
 غان ماددىي بۇيۇمنىڭ ھەددى - ھېسابى يوق. كۆلىمى
 چوڭراق بولغان خەتەردىن، ئاپەتتىن قۇتقۇزۇش پائالى-
 يەتلىرى: 1958 - يىلى 8 - ئايدا، شىنجاڭدا تۇرۇشلۇق
 قىسىملار ئىلگىرى - ئاخىر بولۇپ كۇچا، چاپچال
 قاتارلىق ناھىيىلەردە يۈز بەرگەن كەلكۈن ئاپەتتىگە تاقا-
 بىل تۇرۇش - ئاپەتتىن قۇتقۇزۇشقا قاتناشتى؛ 1966 -
 يىلى 3 - ئايدا ئىلى ۋىلايىتىنىڭ قۇرئاي جىلغىسىدە،
 كى خەتەردىن قۇتقۇزۇش - مىنا تازىلاشقا قاتناشتى؛
 1977 - يىلىدىن 1979 - يىلىغىچە ئىلگىرى - ئاخىر
 بولۇپ ئۈچ قېتىم كۆكيار نېفىتلىكىدە ئوت ئۆچۈرۈپ
 قۇدۇقنى ساقلاپ قېلىش خىزمىتىگە قاتناشتى؛
 1977 - يىلى 8 - ئايدا پىچان ناھىيىسىنىڭ جەنۇبىي
 قۇملۇقىدا گېئولوگىيە خىزمەتچىلىرىنى قۇتقۇزدى؛
 1982 - يىلى 11 - ئايدا ئۈرۈمچىنىڭ جەنۇبىي شەھەر
 ئەتراپىدا قار كولاپ ئادەم قۇتقۇزدى؛ 1984 - يىلى
 2 - ئايدا تۇرپاندا كەلكۈنگە تاقابىل تۇرۇپ ئاپەتتىن
 قۇتقۇزۇش ئىشلىرىنى قىلدى. 1985 - يىلى 8 - ئايدا
 ئۇلۇغچات ناھىيىسىدە يەر تەۋرەشكە تاقابىل تۇرۇپ
 ئاپەتتىن قۇتقۇزۇشقا قاتناشتى، ۋەھاكازالار. 1976 -
 يىلىدىن 1985 - يىلىغىچە بولغان 10 يىلدا شىنجاڭدا
 تۇرۇشلۇق قىسىملار 2775 قېتىم خەتەردىن، ئاپەتتىن
 قۇتقۇزۇشقا قاتناشتى، قۇتقۇزۇلغان ئامما 25302 ئا.
 دەمگە، جىددىي توشۇلغان ئەشيا 300 مىڭ توننىدىن
 كۆپرەككە يەتتى. 1986 - يىلى 8 - ئايدا، دېڭىز
 يۈزىدىن 5200 مېتىر ئېگىزلىكتىكى تاتلىق سۇلۇق
 كۆلدە كەلكۈن خەتەردە قالغان 445 نەپەر ھەر مىللەت
 ئامما ۋە چەت ئەللىكنى قۇتقۇزدى. شۇ يىلى، شىنجاڭ-
 دا تۇرۇشلۇق قىسىملار خەتەردىن، ئاپەتتىن قۇتقۇ-
 زۇشقا جەمئىي 227 قېتىم قاتنىشىپ، خەتەرگە ئۈچ-
 ىرغان 2400 دىن ئارتۇق ئاممىنى قۇتقۇزدى. 1986 -
 يىلىدىن 1996 - يىلىغىچە، شىنجاڭدا تۇرۇشلۇق قى-
 سىملار كېسەلگە، كەلكۈنگە، شۇبىرغانغا، يەر تەۋرەش-
 كە تاقابىل تۇرۇش ھەرىكىتىگە 1064 قېتىم قاتنى-
 شىپ، 4200 ئاممىنى قۇتقۇزدى، تارقاقلاشتۇردى ۋە
 يۆتكىدى، زور بىر تۈركۈم ئەشيانى جىددىي توشۇدى،
 بىر تۈركۈم چارۋىنى يۆتكىدى. 1998 - يىلى،
 شىنجاڭدا تۇرۇشلۇق قىسىملاردىكى ئوفىستىر - جەڭ-

ئىلى - تارباغاتاي ۋەقەسى سوۋېت ئىتتىپاقى ھۆكۈمىتى قوزغىغان ۋە مەجبۇرلىغان جۇڭگونىڭ ئىلى، تارباغاتاي ۋىلايەتلىرىدىكى چېگرا ئاھالىلىرىنىڭ سوۋېت ئىتتىپاقىغا قېچىش ۋەقەسى. 1962 - يىلى 4 - ۋە 5 - ئايلاردا، سوۋېت ئىتتىپاقى ھۆكۈمىتى ئۆزىنىڭ غۇلجىدا تۇرۇشلۇق كونسۇلخانىسى ئارقىلىق، جۇڭگو تەرەپتىكى مىللىي بۆلگۈنچىلەردىن پايدىلىنىپ ئىلى، تارباغاتاي چېگرا رايونىدىكى 50 - 60 مىڭ جۇڭگو پۇقراسىنى ئۆي بىساتلىرى ۋە 300 مىڭدىن ئارتۇق قوي - كالىسىنى ئېلىپ سوۋېت ئىتتىپاقىغا قېچىپ كېتىشكە قۇتراتتى ۋە مەجبۇرلىدى، سوۋېت ئىتتىپاقى ئارمىيىسى جۇڭگو - سوۋېت چېگرىسىدىكى سىم توساقنىڭ نەچچە ئون يېرىدىن ئېغىز ئېچىپ ۋە نەچچە يۈز ئاپتوموبىل ئەۋەتىپ ئۇلارنى كۈتۈۋالدى. ۋەقە يۈز بەرگەندىن كېيىن، ئىلى، تارباغاتاي ۋىلايەتلىرىدىكى ئارمىيە، ھۆكۈمەت رەھبەرلىك ئورگانلىرى ئادەم ئەۋەتىپ خىزمەت گۇرۇپپىسى تەشكىللەپ، چەت ئەلگە قېچىۋاتقان ئاممىغا چېگرىدىن چىقىپ كەتمەسلىك توغرىسىدا نەسەت قىلدى ھەمدە يېزا - قىشلاقلارغا بېرىپ، ئائىلەرنى ئارىلاپ پارتىيىنىڭ سىياسىتىنى تەشۋىق قىلىپ ئاممىنى تەربىيىلىدى؛ شۇنىڭ بىلەن بىرگە، قىيىنچىلىقى بارلارغا ياردەم بېرىپ خەلقنى تىنچلاندۇرۇش مەقسىتىدە ھۆكۈمەت توشۇپ كەلگەن ئاشلىق، گۆش، سۈت، رەخت قاتارلىق تۇرمۇش لازىمەتلىرىنى ئاممىنىڭ قولىغا تۇتقۇزدى، تاراپ كەتكەن چارۋىلارنى يىغىپ كېلىپ ئىگىسىگە قايتۇرۇپ بەردى، گۇڭشى - ئەترەت ئاپپاراتلىرىنى قايتىدىن قۇرۇشۇپ بېرىپ، ئاممىنى يېتەكلىپ ئىشلەپچىقىرىشنى ئەسلىگە كەلتۈردى. چوڭقۇر ۋە ئىنچىكە خىزمەت ئارقىلىق ۋەقە ئاخىرى تىنچىتىلىپ، خەلق رايى ۋە ئىجتىمائىي تەرتىپ مۇقىملاشتى.

زىيالىي ياشلارنىڭ چېگرا رايونىغا ياردەم بېرىشى 20 - ئەسىرنىڭ 60 - يىللىرىدا ئىچكىرى ئۆلكىلەردىكى زىيالىي ياشلارنىڭ پارتىيىنىڭ چاقىرىشىغا ئاۋاز قوشۇپ، شىنجاڭغا كېلىپ چېگرا رايونىغا قۇرۇلۇشىغا ياردەم بېرىش پائالىيىتى. 1963 - يىلى 7 - ئايدىن 1966 - يىلى 10 - ئايغىچە، ج ك پ مەركىزىي كومىتېتى ۋە گوۋۇيۈەننىڭ تەستىقى بىلەن شىنجاڭ ئىشلەپچىقىرىش - قۇرۇلۇش بىڭتۇەنى پىلانلىق ھالدا شاڭخەي، بېيجىڭ، تىيەنجىن، ۋۇخەندىن ۋە جياڭسۇ، جېجياڭ ئۆلكىلىرىدىن 126 مىڭ 700 زىيالىي ئىشنى چېگرا رايونىغا ياردەم بېرىشكە قوبۇل قىلدى

چىلەر كەلكۈن، يەر تەۋرەش قاتارلىق خەتەردىن، ئا. پەتتىن قۇتقۇزۇش ئىشلىرىغا ئاكتىپ قاتنىشىپ، خەلق ئاممىسىنىڭ ھاياتى ۋە مال - مۈلكىنى قۇتقۇزۇش يولىدا يەنە يېڭى خىزمەت كۆرسەتتى.

جۇڭگو خەلق ئازادلىق ئارمىيىسىنىڭ شىنجاڭغا كىرگەنلىكىنى خاتىرىلەش مۇنارى جۇڭگو خەلق ئازادلىق ئارمىيىسىنىڭ شىنجاڭغا كىرىپ كۆرسەتكەن ئۇلۇغ تۆھپىلىرىنى خاتىرىلەش يۈزىسىدىن ئورنىتىلغان خاتىرە مۇنارى. جۇڭگو خەلق ئازادلىق ئارمىيىسىنىڭ شىنجاڭغا كىرگەنلىكى زور تارىخىي ئەھمىيەتكە ئىگە ۋەقە. شۇڭا، شىنجاڭ ئۇيغۇر ئاپتونوم رايونلۇق خەلق ھۆكۈمىتى ئاپتونوم رايون قۇرۇلغاندىن كىيىن 40 يىللىقى ھارپىسىدا جۇڭگو خەلق ئازادلىق ئارمىيىسىنىڭ شىنجاڭغا كىرگەنلىكىنى خاتىرىلەش مۇنارى ئورنىتىشنى قارار قىلدى. خاتىرە مۇنارى ئۈرۈمچى شەھىرىدىكى خەلق مەيدانى مەركىزىنىڭ جەنۇبىغا جايلاشقان، جەنۇب - شىمال يۆنىلىشىدە ياسالغان. بۇ تۆت چاسا خاتىرە مۇنارىنىڭ ئىگىلىگەن كۆلىمى 900 كۋادرات مېتىر، ئومۇمىي ئېگىزلىكى 32.6 مېتىر بولۇپ، مۇنار گەۋدەسى، مۇنار تەگلىكى، سۈپىدىن ئىبارەت ئۈچ قىسىمغا بۆلۈنگەن. بۇنىڭ ئىچىدە سۇپا ئىككى قەۋەت بولۇپ جەمئىي سەككىز پەلەمپەيى ھەمدە رىشاتكىسى بار؛ مۇنار تەگلىكىنىڭ تۆت يۈزىدە ھەر مىللەت خەلقىنىڭ ئازادلىق ئارمىيىسىنى قارشى ئېلىۋاتقانلىق كۆرۈنۈشلىرى چۈشۈرۈلگەن قاپارتما نەقىش ۋە ئاپتونوم رايونلۇق خەلق ھۆكۈمىتىنىڭ نامى بىلەن يېزىلغان تاشپۈتۈك بار؛ مۇنار گەۋدەسىنىڭ يۈزىگە قېلىنلىقى 12 سانتىمېتىرلىق گرانىت تاش چاپلانغان، شىمالىي يۈزىگە ۋاڭ جېن يازغان «جۇڭگو خەلق ئازادلىق ئارمىيىسىنىڭ شىنجاڭغا كىرگەنلىك خاتىرىسى» دېگەن بېغىشلىما ئويۇلغان، شەرقىي يۈزىگە ۋاڭ جېن بېغىشلىمىسىنىڭ ئۇيغۇرچىسى ئويۇلغان. جەنۇبىي يۈزىگە ۋاڭ ئېنماۋ يازغان «خەلق ئازادلىق ئارمىيىسى شىنجاڭغا كىردى؛ شىنجاڭدىكى ھەر مىللەت خەلق ئازاد بولغان يېڭى تارىخىي دەۋر باشلاندى» دېگەن بېغىشلىما ئويۇلغان، غەربىي تەرىپىگە ۋاڭ ئېنماۋ بېغىشلىمىسىنىڭ ئۇيغۇرچىسى ئويۇلغان. خاتىرە مۇنارى خەلق مەيدانىدىكى دۆلەت بايرىقى چىقىرىش - چۈشۈرۈش خادىسى ۋە ئۇنىڭ تەگلىكى بىلەن ئۇدۇل قارىشىپ تۇرىدۇ، بۇ جاي ئاپتونوم رايونىمىزنىڭ مۇھىم ۋەتەن چەرۋەرلىك تەربىيىسى بازىسىنىڭ بىرىدۇر (رەڭلىك قىستۇرما ۋاراقنىڭ 16 - بېتىگە قارالسۇن).

رايونى ئېچىش ۋە گۈللەندۈرۈشتە مۇھىم رول ئوينىدى.

يانىۋار ھوقۇق تارتىۋېلىش بورىنىسى 1967 - يىلى 1 - ئايدا شىنجاڭ ئۇيغۇر ئاپتونوم رايونىدا يۈز بەرگەن بىر گۈرۈھ ئاممىۋى تەشكىلاتنىڭ ئاپتونوم رايوندىكى ھەردەرىجىلىك پارتىيە، ھۆكۈمەت تەشكىلاتلىرىنىڭ ھوقۇقىنى تارتىۋېلىش ھەرىكىتى. 1967 - يىلىنىڭ بېشىدا، شاڭخەي «يانىۋار بورىنى» (شاڭخەيدىكى ئىسيانچىلارنىڭ 1 - ئايدا ج ك پ شاڭخەي شەھەرلىك كومىتېتى، شاڭخەي شەھەرلىك ھۆكۈمىتىنىڭ ھوقۇقىنى تارتىۋالغانلىقىنى كۆرسىتىدۇ) پۈتۈن مەملىكەتكە تارقالدى، شىنجاڭدىمۇ شۇنىڭغا ئەگىشىپ ھوقۇق تارتىۋېلىش دولغۇنى ئەۋج ئالدى. 1967 - يىلى 1 - ئاينىڭ 12 - كۈنى «شىنجاڭ گېزىتى» ئىدارىسى ۋە شىنجاڭ خەلق رادىئو ئىستانسىسىدىكى ئاممىۋى تەشكىلاتلار جەمئىيەتتىكى بىر گۈرۈھ ئاممىۋى تەشكىلات بىلەن بىرلىكتە يىلانلاپ، يۇقىرىقى ئىككى ئاخبارات ئورنىنىڭ ھوقۇقىنى تارتىۋالدى. 1 - ئاينىڭ 19 - كۈنى ئىشلەپچىقىرىش - قۇرۇلۇش بىڭتۇەنى ئورگىنىدىكى بىر گۈرۈھ ئاممىۋى تەشكىلات بىڭتۇەن قوماندانلىق شتابىنىڭ ھوقۇقىنى تارتىۋالدى. 1 - ئاينىڭ 25 - كۈنى بىر گۈرۈھ ئاممىۋى تەشكىلات ج ك پ شىنجاڭ ئۇيغۇر ئاپتونوم رايونلۇق كومىتېتى ۋە ئاپتونوم رايونلۇق خەلق ھۆكۈمىتىنىڭ ھوقۇقىنى تارتىۋالدى. ئارقىدىنلا ھوقۇق تارتىۋېلىش ۋاقىتلىق قوماندانلىق شتابىنىڭ قوماندانلىقى ئاستىدا، ئاپتونوم رايوندىكى ئىدارىلەر شۇنىڭدەك ۋىلايەت، ئاپتونوم، ئوبلاست، شەھەرلەر ۋە بىر قىسىم ناھىيىلەرنىڭ پارتىيە، ھۆكۈمەت ھوقۇقىمۇ ئىلگىرى-كېيىن تارتىۋېلىندى. ھوقۇق تارتىۋېلىش جەريانىدا، قانلىق ئەلەم كۈرىشى ۋە قەسى پات - پات يۈز بېرىپ تۈردى. يېڭىدىن ھوقۇق ئىگىلىگەن ئىسيانچىلار ھوقۇق تارتىۋالغاندىن كېيىن، كادىرلارغا كەڭ كۆلەملىك زىيانكەشلىك قىلىشنى، ئوخشاش بولمىغان كۆزقاراش-تىكى ئاممىنى ئۇرۇش، چېقىش، بۇلاشنى تەشكىللىدى. ئىككى گۈرۈھ ئاممىۋى تەشكىلاتنىڭ زىددىيىتى تېخىمۇ كەسكىنلەشتى. ئاپتونوم رايوندىكى ھەردەرىجىلىك رەھبىرىي ئورگانلار ئومۇميۈزلۈك پالەچ ھالغا چۈشۈپ قالدى، جەمئىيەت تەرتىپى قالايمىقانلىشىپ، ۋەزىيەت تىزگىنسىز قالدى. 1 - ئاينىڭ 26 - كۈنى شىخەنزە يېزا ئىگىلىك 8 - شىسىدە قانلىق ئەلەم كۈرىشى ۋە قەسى يۈز بەرگەندىن كېيىن، 27 - كۈنى ج ك پ مەركىزىي كومىتېتى بىڭتۇەننى ھەربىي ئىدارە

ۋە ئورۇنلاشتۇردى. بۇ زىيالىي ياشلار تولۇقسىز ۋە تولۇق ئوتتۇرا مەلۇماتقا ئىگە، سىياسىي قىزغىنلىقى يۇقىرى بولۇپ، ئىشلەپچىقىرىش - قۇرۇلۇش بىڭتۇەنىگە يېڭى قان قوشتى، شىنجاڭنى ئېچىش - گۈللەندۈرۈشتە تۆھپە قوشتى. شاڭخەي شەھىرىدىن چېگرا رايونىغا ياردەم بېرىشكە كەلگەن ياشلار ئەڭ كۆپ، ئارقىلىق دا ئىرسى ئەڭ كەڭ بولۇپ، ئاساسەن جەنۇبىي شىنجاڭدىكى ئاقسۇ ۋىلايىتى يېزا ئىگىلىك 1 - شىسى، بايىنغولىن ئوبلاستىدىكى يېزا ئىگىلىك 2 - شىسى، قەشقەردىكى يېزا ئىگىلىك 3 - شىسىگە تەقسىملەندى،



زىيالىي ياشلارنىڭ چېگرا رايونىغا ياردەم بېرىشى

بىر قىسىم شىمالىي شىنجاڭدىكى ئىلى يېزا ئىگىلىك 4 - شىسىگە، بورتالادىكى يېزا ئىگىلىك 5 - شىسىگە، سانجىدىكى يېزا ئىگىلىك 6 - شىسىگە، كۈيتۇندىكى يېزا ئىگىلىك 7 - شىسىگە ۋە ئالتايدىكى يېزا ئىگىلىك 10 - شىسىگە تەقسىملەندى. باشقا ئۆلكە، شەھەردىن كەلگەن زىيالىي ياشلارنىڭ جايلىشىشى نىسبەتەن مەركەزلىك بولدى: بېيجىڭدىن كەلگەن ياشلار ئاساسەن يېزا ئىگىلىك 2 - شىسى، يېزا ئىگىلىك 10 - شىسى ۋە بىناكارلىق - قۇرۇلۇش ئىدارىسى (ئۈرۈمچى شەھىرى) گە، تېيەنجىندىن كەلگەن ياشلار يېزا ئىگىلىك 4 - شىسى، يېزا ئىگىلىك 7 - شىسى، يېزا ئىگىلىك 8 - شىسى (شىخەنزە شەھىرى) گە، ۋۇخەندىن كەلگەن ياشلار يېزا ئىگىلىك 4 - شىسى، يېزا ئىگىلىك 7 - شىسى، يېزا ئىگىلىك 8 - شىسى ۋە يېزا ئىگىلىك 3 - جىجياڭدىن كەلگەن ياشلار ئاساسەن يېزا ئىگىلىك 4 - شىسى، يېزا ئىگىلىك 8 - شىسىغا، جياڭسۇدىن كەلگەن ياشلار ئاساسەن يېزا ئىگىلىك 1 - شىسى، يېزا ئىگىلىك 3 - شىسى، يېزا ئىگىلىك 6 - شىسى ۋە خوتەن ۋىلايىتىگە تەقسىملەندى. چېگرا رايونىغا ياردەم بەرگۈچى ياشلار ياشلىق باھارىنى چېگرا رايونىغا تەقدىم قىلىپ، چېگرا

قىلىشنى ئۇنىڭدا پەن - تېخنىكا، مائارىپ، مەدەنىيەت، سەھىيە تارماقلىرىدىن باشقىلىرىنىڭ ھوقۇقىنى تارتىۋېلىشقا بىردەك بولمايدىغانلىقى، يەرلىكنىڭ «مەدەنىيەت زور ئىنقىلابى» غا ئارىلاشمايلىقىنى قارار قىلدى. 2 - ئاينىڭ ئاخىرىدا ج ك پ مەركىزىي كومىتېتى، گوۋۇيۈەن، مەركىزىي ھەربىي ئىشلار كومىتېتى تى يەنە: ج ك پ شىنجاڭ ھەربىي رايونى كومىتېتى ئاپتونوم رايونلۇق پارتكوم ۋە ھۆكۈمەتنىڭ ھوقۇقىنى ۋاكالىتەن يۈرگۈزۈپ، مۇھىم تارماقلارغا قارىتا ھەربىي ئىدارە قىلىشنى يولغا قويدۇ، دەپ يوليورۇق چىقاردى. ۋىلايەت، ئوبلاست، شەھەر، ناھىيىلەرمۇ مۇناسىپ تەدبىر قوللاندى. 3 - ئايدىن كېيىن شىنجاڭنىڭ ۋەزىيىتىنى ئارمىيە ئاساسەن تىزگىنلىدى، ئاپتونوم رايوننىڭ جەمئىيەت تەرتىپى ۋاقىتتىنچە مۇقىم بولۇشقا قاراپ يۈزلەندى.

«مەدەنىيەت زور ئىنقىلابى» دىكى ئەلەم كۈرىشى ۋەقەلىرى «مەدەنىيەت زور ئىنقىلابى» نىڭ دەسلەپكى مەزگىلىدە ئىككى گۈرۈھ ئاممىۋى تەشكىلات ئوتتۇرىسىدا يۈز بەرگەن قوراللىق توقۇنۇش ۋەقەلىرى. 1966 - يىلىنىڭ كېيىنكى يېرىمىدا، شىنجاڭ «مەدەنىيەت زور ئىنقىلابى» نىڭ قالايمىقانچىلىق مەزگىلىگە قەدەم قويدى. 1967 - يىلى 1 - ئايدا شاخخەيدە يۈز بەرگەن «يانۋار بورىنى» باشلىنىش نۇقتىسى قىلىنغان «ھوقۇق تارتىۋېلىش شامىلى» پۈتۈن شىنجاڭنى تېز قاپلىدى. 1 - ئاينىڭ 26 - كۈنى شىخەنزە يېزا ئىگىلىك 8 - شىسىدىكى ئىككى گۈرۈھ ئاممىۋى تەشكىلات ئوتتۇرىسىدا ھوقۇق تارتىۋېلىش جەريانىدا شەددەتلىك توقۇنۇش يۈز بېرىپ، قورال ئىگىلىگەن بىر گۈرۈھ 27 ئادەمنى ئېتىپ ئۆلتۈرۈپ، 70 تىن ئارتۇق ئادەمنى يارىلاندى، شىنجاڭنىڭ «مەدەنىيەت زور ئىنقىلابى» دىكى تۇنجى كەڭ كۆلەملىك قانلىق ئەلەم كۈرىشى ۋەقەسىنى تۇغدۇردى. ھوقۇق تارتىۋېلىش دولقۇنى جەريانىدا، بىر - بىرىگە كەسكىن زىتلىشىپ كەتكەن ئىككى گۈرۈھ ئاممىۋى تەشكىلاتنىڭ قولىدىكى تاياق - توقماق قورال - ياراغقا قاراپ تەرەققىي قىلىپ، ئەلەم كۈرىشى ۋەقەلىرى ئۈز - لۈكسىز يۈز بەردى ۋە كۈچەيدى، شىنجاڭ ھەربىي رايونى نۇقتىلىق ئورۇنلاردا ھەربىي ئىدارە قىلىشنى يولغا قويغاندىن كېيىن، ۋەزىيەت سەل ياخشىلانغان بولسىمۇ، لېكىن يەنە تېزدىن ئەكسىگە يېنىپ كەتتى. لىن بياۋ، جياڭ چىڭ ئەكسىلىتىنقىلابىي گۈرۈھى شىنجاڭ ھەربىي رايونىنىڭ بۇيرۇققا بىنائەن يەرلىك

ئورۇنلاردا ھەربىي ئىدارە قىلىشنى يولغا قويغانلىقىنى «مارت قارا بورىنى» دەپ ھاقارەتلىدى. 5 - ئاينىڭ 7 - كۈنى ئىسيانچىلار بىرقانچە مىڭ ئوقۇغۇچى ۋە ئىشچىنى قۇتتىرىپ، ھەربىي ئىدارە قىلىش يولغا قويدى. «شىنجاڭ گېزىتى» ئىدارىسىنى مەجبۇرىي يېمەكلىك ئىگىلىۋالدى. 8 - كۈنى يەنە بىر گۈرۈھتىن 10 مىڭدىن ئارتۇق ئامما گېزىتخانىنى بېچەتلەشكە قارشى ھەرىكەت قوزغىدى، شۇنىڭ بىلەن ئۈرۈمچى شەھىرىدىكى تۇنجى كەڭ كۆلەملىك ئەلەم كۈرىشى يۈز بەردى. 1967 - يىلى 1 - ئايدا، ئەلەم كۈرىشنىڭ دائىرىسى ئۈرۈمچىدىن پۈتۈن شىنجاڭغا كېڭىيىپ، ئىلگىرى - ئاخىر بولۇپ ئۈرۈمچىدىكى «20 - ئاپ - رېل»، «30 - ئاپرېل»، «9 - ئىيۇل»، «4 - ئۆكتەبىر» ئەلەم كۈرىشى، قەشقەردىكى «14 - ئاۋغۇست» ئەلەم كۈرىشى ۋەقەسى، قاراماي ئېلېكتىر ئىستانسىسىدىكى ئەلەم كۈرىشى ۋەقەسى قاتارلىقلار يۈز بەردى. مەدەنىيەت زور ئىنقىلابى مەزگىلىدە، شىنجاڭ بويىچە جەمئىي 117 قېتىم ئەلەم كۈرىشى ۋەقەسى يۈز بېرىپ 700 دىن ئارتۇق ئادەم ئەلەم كۈرىشىدە ئۆلدى، 5000 دىن ئارتۇق ئادەم يارىلاندى ۋە مېھىپ بولدى ھەمدە ئىنتايىن زور ئىقتىسادىي زىيان ۋە ئىجتىمائىي خەۋپ كەلتۈرۈپ چىقاردى.

ئاپتونوم رايونلۇق ۋە ئۈرۈمچى شەھەرلىك ئىنقىلابىي كومىتېت قۇرۇلدى 1968 - يىلى 9 - ئاينىڭ 5 - كۈنى ئۈرۈمچى شەھىرىدىكى خەلق مەيدانىدا نەچچە ئون مىڭ كىشى قاتناشقان چوڭ يىغىن ئېچىلىپ، ئاپتونوم رايون ۋە ئۈرۈمچى شەھىرىنىڭ پارتىيە، ھۆكۈمەت، ئارمىيە ھوقۇقىنى ئىگىلىگەن ئىنقىلابىي كومىتېتلارنىڭ رەسمىي قۇرۇلغانلىقى جاكارلاندى. 1967 - يىلى قىشتا جۇڭبۇنىڭ زۇڭلىنىڭ كۆپ قېتىم بىۋاسىتە ئارىلىشىشى ۋە شىنجاڭ ھەربىي رايونى قىسمىنىڭ قايىل قىلىشى ئارقىسىدا، شىنجاڭدىكى ئىككى گۈرۈھ ئاممىۋى تەشكىلات ۋەكىللىرى ماۋزېپ دۇڭنىڭ چوڭ بىرلىشىش توغرىسىدىكى چاقىرىقىغا ئاۋاز قوشۇپ، ئارمىيەنىڭ رىياسەتچىلىكىدە ئۆگىنىش كۇرسى ئېچىپ، چوڭ بىرلىشىش ئۈستىدە كېلىشىشتى. 1968 - يىلى يازدا، ج ك پ مەركىزىي كومىتېتى بېيجىڭدا شىنجاڭدىكى ئىككى گۈرۈھ ئاممىۋى تەشكىلات، ئارمىيە ۋە رەھبىرىي كادىر ۋەكىللىرىنىڭ ئۆگىنىش كۇرسى ئاچتى. پارتىيە مەركىزىي كومىتېتىنىڭ رىياسەتچىلىكى ۋە نەسىھىتى ئارقىسىدا، 8 - ئاينىڭ ئاخىرىغا كەلگەندە ئاندىن ئاپتونوم رايونلۇق

ئىنقىلابىي كومىتېت قۇرۇش توغرىسىدا بىردەك پىكىر ھاسىل قىلىندى، شىنجاڭ ھەربىي رايونى كېڭىشىش پىكرىنى ج ك پ مەركىزىي كومىتېتىغا دوكلات قىلدى. 1968 - يىلى 9 - ئاينىڭ 1 - كۈنى ج ك پ مەركىزىي كومىتېتى، گوۋۇيۈەن، مەركىزىي ھەربىي ئىشلار كومىتېتى، مەركىزىي مەدەنىيەت ئىدى قىلماي گۇرۇپپىسى «شىنجاڭ ئۇيغۇر ئاپتونوم رايونلۇق ئىنقىلابىي كومىتېت قۇرۇش توغرىسىدا يوليورۇق» چىقاردى. 9 - ئاينىڭ 5 - كۈنى شىنجاڭ ئۇيغۇر ئاپتونوم رايونلۇق ئىنقىلابىي كومىتېت ۋە ئۈرۈمچى شەھەرلىك ئىنقىلابىي كومىتېت بىرلا ۋاقىتتا قۇرۇلدى. شۇنىڭدىن باشلاپ 1969 - يىلىنىڭ ئالدىنقى يېرىمىغىچە، ۋىلايەت، ئاپتونوم ئوبلاست ۋە ناھىيەلەر دە ئىنقىلابىي كومىتېت ئارقا - ئارقىدىن قۇرۇلدى. ئىنقىلابىي كومىتېت يەرلىكتىكى ھەردەرىجىلىك پارتكوم ۋە خەلق ھۆكۈمىتىنىڭ ئورنىنى ئالدى ھەمدە تاكى «مەدەنىيەت زور ئىنقىلابى» ئاخىرلاشقچە ھوقۇق يۈرگۈزدى.

ناھەق، يالغان، خاتا دېيىلۈشلارنى ئاقلاش «مەدەنىيەت زور ئىنقىلابى» مەزگىلى ۋە ئۇنىڭدىن بۇرۇنقى ھەر قېتىملىق ھەرىكەتتە پەيدا قىلىنغان ناھەق دېلو، يالغان دېلو، خاتا دېيىلۈشلارنى ئاقلاش ھەرىكىتى. «مەدەنىيەت زور ئىنقىلابى» مەزگىلىدە لىن بياۋ، جياڭ چىڭ ئەكسىلىتىنقىلابىي گۇرۇھى پارتىيىنى چاڭگىلىغا كىرگۈزۈۋېلىپ ھوقۇق تارتىۋېلىش ئۈچۈن، «ھەممىدىن گۇمانلىنىش، ھەممىنى يوقىتىش» دولقۇنىنى پەيدا قىلىپ، كادىرلار ۋە ئاممىغا شەپقەتسىزلىك بىلەن زىيانكەشلىك قىلىپ، زور بىر تۈركۈم ناھەق، يالغان، خاتا دېيىلۈشلارنى قەستەن ئويدۇرۇپ چىقاردى. ئۇنىڭغا «مەدەنىيەت زور ئىنقىلابى» دىن بۇرۇنقى ھەر قېتىملىق ھەرىكەتتە قېلىپ قالغان ناھەق، يالغان، خاتا دېيىلۈشلارنى قوشقاندا، ئاپتونوم رايون بويىچە يۈز بەرگەن ناھەق، يالغان، خاتا دېيىلۈشلەرنىڭ سانى كىشىنى چۆچۈتۈدۇ. «4 كىشىلىك گۇرۇھ» تارمار قىلىنغاندىن كېيىن، يالغان دېيىلۈشلارنى ئاقلاش، خاتا دېيىلۈشلارنى تۈزىتىش، ناھەق دېيىلۈشلارنى ئاقلاش كەڭ خەلقنىڭ كۈچلۈك تەلپىگە ئايلاندى. 1979 - يىلى 1 - ئاينىڭ 19 - كۈنى، ج ك پ شىنجاڭ ئۇيغۇر ئاپتونوم رايونلۇق كومىتېتى «شىنجاڭدا مەدەنىيەت زور ئىنقىلابى، جەريانىدىكى ۋە تارىختا قېلىپ قالغان بەزى چوڭ - چوڭ مەسىلىلەرنى بىر تەرەپ قىلىش توغرىسىدا قارار» چىقىرىپ، «مەدەنىيەت زور ئىنقىلابى» جەريانىدىكى ۋە

تارىختا قېلىپ قالغان بىر تۈركۈم چوڭ - چوڭ ناھەق، يالغان، خاتا دېيىلۈشلارنى ئاقلىدى. 1980 - يىلى 3 - ئايغىچە، ئاپتونوم رايون بويىچە «مەدەنىيەت زور ئىدى قىلماي» مەزگىلىدىكى 200 مىڭدىن ئارتۇق ناھەق، يالغان، خاتا دېلو قايتا تەكشۈرۈلدى ۋە ئاقلاندى، بۇ قايتا تەكشۈرۈپ ئاقلاش تەلپ قىلىنغان دېيىلۈشلەرنىڭ %97.8 نى ئىگىلەيدۇ. ئاتالمىش «ئەكسىلىتىنقىلابىي گۇرۇھ دېيىلۈشى»، «چەت ئەلگە قېچىش گۇرۇھى دېيىلۈشى»، «توپىلاڭ كۆتۈرۈش گۇرۇھى دېيىلۈشى» ئۈزۈل - كېسىل ئاغدۇرۇپ تاشلاندى. مۇشۇ دېيىلۈشلەر سەۋەبىدىن چېتىۋېلىنغان ۋە زىيانكەشلىككە ئۇچرىغان كادىرلار ۋە ئاممىنىڭ ھەممىسى ئاقلىنىپ، نامى ئەسلىگە كەلتۈرۈلدى. شۇنىڭ بىلەن بىرگە ئوڭچىلارغا قارشى كۈرەشتە خاتا ھالدا «ئوڭچى ئۇنسۇر» دەپ ئايرىلغان 3266 ئادەم ۋە «ئوڭچىلارغا قارشى تۇرۇش» كۈرەشى، سوتسىيالىستىك تەربىيە ھەرىكىتى قاتارلىق ھەرىكەتلەردە خاتا بىر تەرەپ قىلىنغانلار قايتا تەكشۈرۈلدى، ئاقلاندى ھەمدە سىياسەت ئەمەلىيلەشتۈرۈلۈپ مۇۋاپىق ئورۇنلاشتۇرۇلدى. ناھەق، يالغان، خاتا دېيىلۈشلارنى ئاقلاش بىلەن بىرگە، كادىرلارنى ئازاد قىلىش خىزمىتى ئىشلەندى، پومپىشچىك، باي دېھقانلارنىڭ قالىپقى ئېلىپ تاشلاندى، بۇنىڭ بىلەن «مەدەنىيەت زور ئىنقىلابى» ۋە ئۇنىڭدىن بۇرۇنقى ھەر قېتىملىق ھەرىكەتتە ناھەقچىلىققا ئۇچرىغان كادىرلار ۋە ئاممىم ئۇلارنىڭ ئۇرۇق - تۇغقانلىرى كۆڭلى ئازاد ھالدا سوتسىيالىستىك زامانىۋىلاشتۇرۇش قۇرۇلۇشىغا ئاتلىنىش ئىمكانىيىتىگە ئىگە قىلىندى.

لى يىڭچى ئەكسىلىتىنقىلابىي دېيىلۈشى جۇڭخۇا خەلق جۇمھۇرىيىتى قۇرۇلۇشتىن بۇرۇن شىنجاڭدا يۈز بەرگەن جۇڭگو كوممۇنىستىلىرى، ھەققانىي كىشىلەر ۋە بىگۇناھ ئاممىدىن زىيانكەشلىككە ئۇچرىغانلار سانى ئەڭ كۆپ، زىيان ئەڭ ئېغىر، جىنايەت ئەڭ زور، قىلمىش ئەڭ قەبىھ بولغان ئەكسىلىتىنقىلابىي قاتىللىق دېيىلۈشى. ئاساسلىق جىنايەتچى لى يىڭچى، خەنزۇ، لياۋنىڭ ئۆلكىسىنىڭ كەييۈەن دېگەن يېرىدىن بولۇپ، شېڭ شىسەي دۈيەن مەھكىمىسى كادىر ئىۋاي باشقارمىسىنىڭ بۆلۈم باشلىقى، مالىيە تەپتىش ھەيئىتىنىڭ مۇئاۋىن باشلىقى، سىياسىي تەلىم - تەربىيە باشقارمىسىنىڭ باشلىقى، جامائەت خەۋپسىزلىكى باشقارمىسىنىڭ باشلىقى، مەخپىي سوت ھەيئىتىنىڭ ئەزاسى ۋە سوت ھەيئىتىنىڭ مۇئاۋىن باشلىقى قاتارلىق ۋەزىپىلەرنى ئۆتىگەن. 1939 - يىلى لى يىڭچى چاڭ

گۇاڭجىيىن، ۋۇ شاۋبىياڭ قاتارلىق باندىتلار بىلەن شېرىكىلىشىپ، «ئالتاي توپىلاڭ كۆتۈرۈپ قەستلەش دېلوسى»، «قەشقەر زىيانكەشلىك دېلوسى»، «ئوقۇغۇچىلارنىڭ توپىلاڭ كۆتۈرۈشكە ئۇرۇنۇش دېلوسى»، «شېڭ شىچىننىڭ ئۆلتۈرۈلۈش دېلوسى» نى ئويدۇرۇپ چىقىرىش ۋاسىتىسى ئارقىلىق، سوۋېت ئىتتىپاقىغا، كوممۇنىزمغا، خەلققە قارشى تۇرۇش ھەرىكىتىنى ئېلىپ باردى. 1937 - يىلىدىن 1943 - يىلىغىچە، ئۇلار ئىلگىرى - ئاخىر بولۇپ جۇڭگو كوممۇنىستىك پارتىيىسى ئەزالىرى، تەرەققىيپەرۋەر زاتلار ۋە بىگۇناھ ئاممىدىن 120 مىڭدىن ئارتۇق ئادەمنى قولغا ئالدى، 60 مىڭدىن ئارتۇق ئادەمنى ئۆلتۈردى. شېڭ شىسەي دۈبەن مەھكىمىسىنىڭ غالجىسى بولغان مەزگىلدە، ئۇلار شىنجاڭدا خىزمەت قىلىۋاتقان جۇڭگو كومپارتىيىسى ئەزالىرىدىن چېن تەنجىيۇ، ماۋزېمىن، لىن جىلۇ قاتارلىق 100 دىن ئارتۇق كىشى ۋە بىر مۇنچە سوۋېت ئىتتىپاقىغا يېقىن زاتنى قولغا ئالدى ھەمدە قولغا ئېلىنىپ قاپماققا سولانغان زاتلارنى ئالداپ ئىقرار قىلدۇرۇش، قىيناپ ئىقرار قىلدۇرۇش، يالغاندىن يۈزلەش تۈرۈش قاتارلىق ئۇسۇللارنى قوللىنىپ ئىقرارنامە يازماپ، ئۇنىڭدىن كېيىن ئارغامچىدا بوغۇش، زەھەر سېلىش، تىرىك كۆمۈش، تېرىسىنى سويۇش، كۆيدۈرۈش، كېسىش، مىلتىقتا ئېتىش قاتارلىق ۋەھشىي ۋاسىتىلەر ئارقىلىق ئۆلتۈردى. 1951 - يىلى 4 - ئايدا، شىنجاڭ ئۆلكىلىك خەلق سوت مەھكىمىسى لى يىڭچىغا ئۆلۈم جازاسى بېرىپ ئاتتى.

شىنجاڭغا كىرىشكە قارشىلىق كۆرسەتتى. شىنجاڭ تىنچلىق بىلەن ئازاد بولغاندىن كېيىن، ئوسمان ئىسلام ئەكسىيەتچىل ئوفىتېرلار بىلەن تىل بىرىكتۈرۈپ، ھەقىقەتكە قايتقان قىسىلارنى ئاسىيلىق قىلىشقا قوزغاپ، ھەرقايسى تەرەپتىكى ئەكسىيەتچىلەر بىلەن قوراللىق توپىلاڭ قوزغاشنى پىلانلاپ، يېڭىدىن دۇنياغا كەلگەن خەلق دېموكراتىك ھاكىمىيىتىنى ئاغدۇرۇۋېتىشكە ئۇرۇندى. ئوسمان ئىسلام باشچىلىقىدىكى باندىتلارنىڭ قوراللىق توپىلىشى نەچچە يىل داۋام قىلدى، ئۇلار باندىتلارنى توپلاپ خەلق ئازادلىق ئارمىيىسى بىلەن نەچچە يۈز قېتىم ئۇرۇش قىلىپ، قازاق ئاممىدىن 319 كىشىنى، خەلق ئازادلىق ئارمىيە جەڭچىسى، خەلق ھۆكۈمىتىنىڭ خىزمەتچىسى قاتارلىقلاردىن 1175 كىشىنى ئۆلتۈردى، يۇقرالارنىڭ 48 ئۆيىنى، 10 ئاپتوموبىلىنى كۆيدۈرۈۋەتتى. 88885 تۇياق ئات ۋە 352461 تۇياق قوي، 530 مىڭ جىڭدىن ئارتۇق ئاشلىق، 3684 سەر ئالتۇن، 17435 سەر كۈمۈش قاتارلىق ئومۇم ۋە شەخىسنىڭ مېلىنى بۇلاپ كەتتى. 1951 - يىلى 4 - ئايدا، شىنجاڭ ئۆلكىلىك خەلق سوت مەھكىمىسى ئامېرىكا - جياڭ جىيېشى ئىشپونلىرى بىلەن تىل بىرىكتۈرۈش ۋە قوراللىق توپىلاڭ ئۇيۇشتۇرۇش جىنايىتى بىلەن ئوسمان ئىسلامغا ئۆلۈم جازاسى بېرىپ ئاتتى.

شاياردىكى قوزغىلاڭ كۆتۈرۈپ تۈرمىدىن قېچىش دېلوسى 1996 - يىلى شىنجاڭدا يۈز بەرگەن قوزغىلاڭ كۆتۈرۈپ تۈرمىدىن قېچىش دېلوسى. شۇ يىلى 5 - ئايدا، جىنايەتچى ئابباس تۇرسۇن، ئابلىمىت جۈمە باش بولۇپ، تۈرمىدە ئادەم ئۆلتۈرۈپ تۈرمىدىن قېچىش، ئىجتىمائىي مالىمانچىلىق پەيدا قىلىش مەقسىتىدىكى ئەكسىيەتچىل شايدىكى مەخپىي ئۇيۇش تۇرغان. ئۇلار كۆڭۈل قويۇپ تەشكىللەش ۋە قاتىللىق قوراللىرى تەييارلاش ئارقىلىق، 7 - ئاينىڭ 15 - كۈنى جىنايەتچىلەرنىڭ سىرتتا ئەمگەككە چىقىپ چۈشتە تۈرمىگە قايتىش پۇرسىتىدىن پايدىلىنىپ، پىچاق قاتارلىق قاتىللىق قوراللىرى بىلەن تۆت نەپەر قوراللىق ساقچى جەڭچىسىنى ۋە ھىشىلەرچە ئۆلتۈرۈپ، تۆت دانە پىلىموتنى بۇلاپ كەتكەن. ئارقىدىنلا 12 جىنايەتچى تۈرمە باشقۇرۇش كادىرى تۇرغۇننى تۇتقۇنغا ئېلىپ ۋە تەھدىت بىلەن ئۇنىڭغا ماشىنا ھەيدىتىپ شايار ناھىيە بازىرىغا بۆسۈپ كىرىپ داۋاملىق جىنايەت سادىر قىلغان. بۇ جىنايەتچىلەر جىنايەت سادىر قىلىش جەريانىدا، ئىلگىرى - ئاخىر بولۇپ 17 نەپەر قوراللىق ساقچى

تەسىرى چوڭ قوراللىق بۇلاڭچىلىق دېلوسى. زۇلۇم، زۇلۇمچۇن (ئايال) ۋە زۇلۇمچۇن (ئايرىم دېلودا بىر تەرەپ قىلىندى) قاتارلىق بۇ ئۈچ كىشى بانكا بۇلاشنى پىلانلاپ، ئۈرۈمچى شەھەرلىك سودا بانكىسىنىڭ جىنشەن تارماق بانكىسى شياۋشىمېن تىجارەت بۆلۈمىگە كۆپ قېتىم كېلىپ بايلىغان. 1998 - يىلى 9 - ئاينىڭ 11 - كۈنى كىچىك 20 لەردە، زۇلۇمچۇن زۇلۇمچۇن تەسىرىگە «54» تىپلىق تاپاد. چىنى ئېلىپ، ئۈرۈمچى شەھىرىدىكى شياۋشىمېنغا كەلگەن. زۇلۇمچۇن ئاۋۋال كېلىشىۋالغىنى بويىچە ئوتتۇرا كۆۋرۈكتىكى بىر كوچىغا زۇلۇمچۇننى ئېلىشقا بارغان. شۇ چاغدا سودا بانكىسى جىنشەن تارماق بانكىسى شياۋشىمېن تىجارەت بۆلۈمىنىڭ پۇل توشۇغۇچىسى جىيادىيەنكى ۋە خىزمەتچىسى شۇيۇڭشىن، يۈي جىڭلار پۇل ساندۇقىنى كۆتۈرۈپ تىجارەت بۆلۈمىدىن پۇل توشۇش ماشىنىسىغا قاراپ چىقىۋاتقاندا، زۇلۇمچۇن جىيادىيەننى ئېتىپ يارىلاندىرۇپ، يۈيۇڭشىننى ئېتىپ ئۆلتۈرۈپ، 693644.44 يۈەن نەق پۇل قاپچىلانغان ساندۇقنى بۇلاپ نەق مەيداندىن قېچىپ كېتىپ، زۇلۇمچۇن ئېلىپ كەلگەن تاكىسىغا چىقىپ، شوپۇرغا قورال تەڭلەپ تەھدىت سېلىپ ئۈرۈمچى شەھىرىنىڭ خۇاڭخۇ يولىغا قاراپ تاكىسىلىق قاچقان. كېيىن ئىككىسى تاكىسىدىن چۈشۈپ ئايرىم - ئايرىم قېچىپ كەتكەن. زۇلۇمچۇن قېچىش جەريانىدا يەنە ئۆزىنى قوغلاپ كېلىۋاتقان ئاممىغا قارىتىپ ئىككى پاي ئوق ئاتقان. ئۈرۈمچى شەھەرلىك ئوتتۇرا خەلق سوت مەھكىمىسى تەھقىقلەش ئارقىلىق، زۇلۇمچۇننى بۇلاڭچىلىق جىنايىتى، قەستەن ئادەم ئۆلتۈرۈش جىنايىتى ئۆتكۈزدى دەپ بېكىتىپ، قانۇن بويىچە بىرقانچە جىنايەتنى قوشۇپ جازالاپ، ئۇنىڭغا ئۆلۈم جازاسى بېرىپ، سىياسىي ھوقۇقتىن ئۆز مۇرۇۋايەت مەھرۇم قىلىشنى؛ زۇلۇمچۇن بۇلاڭچىلىق جىنايىتى ئۈچۈن ئۆلۈم جازاسى بېرىپ، سىياسىي ھوقۇقتىن ئۆز مۇرۇۋايەت مەھرۇم قىلىشنى ھۆكۈم قىلدى.

بەي باۋشەننىڭ بۇلاڭچىلىق، قەستەن ئادەم ئۆلتۈرۈش دېلوسى 1997 - يىلى ئۈرۈمچى شەھىرى چىگرا رايون مېھمانخانىسىدا يۈز بەرگەن پەۋقۇلئاددە زور قوراللىق بۇلاڭچىلىق دېلوسى. شۇ يىلى 8 - ئاينىڭ 19 - كۈنى سائەت 9 لەردە، جىنايەتچى بەي باۋشەن شېرىك جىنايەتچى ۋۇ زىمىڭ بىلەن پىلان بويىچە بىردىن بىر مىلتىق ۋە تاپانچا ئېلىپ، ئۈرۈمچى چىگرا رايون مېھمانخانىسىغا كېلىپ پۇرسەت كۈتكەن.

تىپ، بىرقانچە جىنايەتنى قوشۇپ جازالاپ ئۆلۈپ جازا. سى بېرىپ، سىياسىي ھوقۇقتىن ئۆز مۇرۇۋايەت مەھرۇم قىلىشقا ھۆكۈم قىلدى.

«25 - فېۋرال» كوچا ئاپتوبۇسىنى پارتىلاش دېلوسى 1997 - يىلى زوراۋان، تېررورچىلار ئۈرۈمچى رايونىدا پەيدا قىلغان كىشىنى چۈشۈتمەيدىغان، زىيىنى ئىنتايىن ئېغىر بولغان پارتىلاش دېلوسى. شۇ يىلى 2 - ئاينىڭ 25 - كۈنى چۈشتىن كېيىن سائەت 4 تىن 30 مىنۇت ئۆتكەندىن تارتىپ سائەت 5 تىن 30 مىنۇت ئۆتكۈچە، زوراۋان، تېررورچىلار شايكىسىنىڭ كاتتىمۇشى ماخمۇت ئابدۇراخمان ۋە ئۇنىڭ شېرىكلىرى كىچىك تىپلىق ئوتتۇراغۇسىدىن ئۆزگەرتىپ قۇراشتۇرۇلغان بەش دانە مۇدەتلىك پارتىلاش قۇرۇلمىسىنى ئايرىم - ئايرىم ھالدا بەش كوچا ئاپتوبۇسىغا قويۇپ، ئۈچ كوچا ئاپتوبۇسى پارتلاش، توققۇز ئادەم ئۆلۈش، 58 ئادەم يارىلىنىش ۋە قەسىنى پەيدا قىلدى، بىۋاسىتە ئىقتىسادىي زىيان 120 مىڭ يۈەنگە يەتتى. چىگرا ئورگانلىرى بۇ جىنايەت شايكىسىنىڭ مەككىز نەپەر غوللۇق ئەزاسىنىڭ ئەسلىدىنلا قىلىنغان ئەسكىلىكى قالمىغان قارا نىيەتلەر ئىكەنلىكىنى ئېنىقلاپ چىقتى. بۇ مەككىز ئادەم 1996 - يىلى يىل ئاخىرىدىن تارتىپ «25 - فېۋرال» پارتىلاش ۋەقەسى يۈز بەرگۈچە بولغان قىسقىغىنا ئىككى ئاي ۋاقىت ئىچىدە 10 نەچچە قېتىم قاتتىق دېلوسى سادىر قىلىپ توققۇز ئادەمنى ئۆلتۈرگەن. بۇ مەككىز قارا نىيەت يەنە كەسپىي ئوغرىلار بولۇپ، 1995 - يىلىدىن باشلاپ ئومۇمىي نىڭ ۋە شەخسلەرنىڭ 130 نەچچە مىڭ يۈەن قىممىتىدىكى مېلىنى ئوغرىلىغان ۋە بۇلىغان. ئۈرۈمچى ئوتتۇرا خەلق سوت مەھكىمىسى تەھقىقلەش ئارقىلىق، ماخمۇت ئابدۇراخمان، ئابدۇللا نىياز، ئابىلەت مۇھەممەت، ھوشۇر ئەمەت، يۈسۈپ ھېيىت، مۇستافا نۇر، ئېلى رەھىم، جېلىل بىلال قاتارلىق مەككىز كىشىنى پارتىلاش جىنايىتى، قەستەن ئادەم ئۆلتۈرۈش جىنايىتى، قانۇنسىز ھالدا قورال - ياراغ، ئوق - دورا سېتىۋېلىش جىنايىتى ئۆتكۈزدى، دەپ بېكىتىپ، بىرقانچە جىنايەتنى قوشۇپ جازالاپ، ئۇلارغا ئۆلۈم جازا. سى بېرىپ، سىياسىي ھوقۇقتىن ئۆز مۇرۇۋايەت مەھرۇم قىلىشنى ھۆكۈم قىلدى.

زۇلۇمچۇن، زۇلۇمچۇنلارنىڭ بانكا بۇلاش، قەستەن ئادەم ئۆلتۈرۈش دېلوسى 1998 - يىلى ئۈرۈمچى شەھىرىنىڭ ئاۋات كوچىلىرىدا يۈز بەرگەن

سائەت 12 لەردە بەي باۋشەن ئۇيغۇر سودىگەر خەيرۇللا مۇھەممەتتەربەھم ۋە ھەزرەت ئۆمەرلەرنىڭ قولىدىكى سومكىدا نۇرغۇن نەق پۇل بارلىقىنى كۆرۈپ، خەيرۇللا مۇھەممەتتەربەھمغا بىر پاي ئوق ئېتىپ ئۆلتۈرگەن، ۋۇزىمىڭ خەيرۇللاننىڭ 380 مىڭ يۈەن نەق پۇلى قاچمىلانغان سومكىنى بۇلاپ كەتكەن، چېگرا رايون مېھمانخانىسىنىڭ ئامانلىق ساقلىغۇچىسى دىڭ شياۋباۋ ئۇلارنى توسۇۋالسىمەن دەپ ماڭغاندا بەي باۋشەن ئارقا - ئارقىدىن ئىككى پاي ئوق ئېتىپ ئۇنى ئۆلتۈرگەن ھەمدە شۇ مەيداندىكى ئەزەربەيجانلىق سودىگەر نازارەت ئۆمەرنىڭ پۇتىغا ئوق ئېتىپ زەخمىلەندۈرگەن. بەي باۋشەن ئۇيغۇر سودىگەر ھەزرەت ئۆمەرگە يېتىشىۋېلىپ، ئوق ئېتىپ ئۇنى ئۆلتۈرۈۋەتكەن ۋە 580 مىڭ يۈەن نەق پۇل قاچىلانغان سومكىنى بۇلاپ كەتكەن. بەي باۋشەن قېچىش جەريانىدا يەنە ئوق چىقىرىپ، ئىلگىرى - ئاخىر بولۇپ ئىككى ئۇيغۇر ياشنى ۋە شىنجاڭ ئۇنىۋېرسىتېتى قارمىقىدىكى ئوتتۇرا مەكتەپ ئوقۇغۇچىسى، ئىشچى - خىزمەتچىسى قاتارلىقلارنى ئۆلتۈرگەن. بۇ دەلودا يەتتە ئادەم ئېتىپ ئۆلتۈرۈلگەن، بەش ئادەم يارىلاندىرۇلغان، 1 مىليون 230 مىڭ يۈەن نەق پۇل بۇلاپ كېتىلگەن. كېيىن ئېنىقلىنىشىچە، بەي باۋشەن 1996 - يىلى 3 - ئايدا شىنجاڭدا جازا مۇددىتى توشۇپ قويۇپ بېرىلىپ بېيجىڭغا قايتىپ كەتكەندىن كېيىن، شۇ ئاينىڭ 31 - كۈنىدىن 4 - ئاينىڭ 22 - كۈنى ۋە 23 - كۈنىگىچە بولغان ۋاقىت ئىچىدە، بېيجىڭدا ئىلگىرى - ئاخىر بولۇپ تۆت قېتىم ھەربىي ۋە ساقچىلارغا ھۇجۇم قىلىپ، بىر نەپەر قاراۋۇلنى ئېتىپ ئۆلتۈرگەن، بىر نەپەر قاراۋۇل ۋە تۆت نەپەر چارلاش ساقچىسىنى يارىلاندىرۇرغان، «56» تىپلىق بىر دانە يېرىم ئاپتوماتىك مىللىتىق ۋە بىر دانە تاپانچا قېيىنى بۇلاپ كەتكەن. 1996 - يىلى 7 - ئاينىڭ 27 - كۈنى بەي باۋشەن خېبېي ئۆلكىسىنىڭ شۇشۇي دېگەن يېرىدە مەلۇم ھەربىي قىسىم ئوق - دورا ئامبىرىنى ساقلاۋاتقان ئۈچ قاراۋۇلغا ھۇجۇم قىلىپ، بىر ئادەمنى ئۆلتۈرگەن، بىر ئادەمنى يارىلاندىرۇرغان، قاتلىنىدىغان بىر دانە «81» تىپلىق يېرىم ئاپتوماتىك مىللىتىقنى بۇلاپ كەتكەن. 1996 - يىلى 12 - ئاينىڭ 16 - كۈنى چۈشتىن بۇرۇن سائەت 11 لەردە، بەي باۋشەن بېيجىڭ غەربىي شەھەر توپ سېتىش بازىرىدا بىر نەپەر ئايال يايىمچىنى ئېتىپ ئۆلتۈرۈپ، ئۇنىڭ 65 مىڭ يۈەن نەق پۇل قاچىلانغان سومكىسىنى بۇلاپ كەتكەن. ج خ ئورگانلىرى ئەتراپلىق رازۋېدكا قىلىش ئارقىلىق، ئاخىرى شىنجاڭدا بىر يېرىم يىل ئىچىدە 16 ئادەمنى ئۆلتۈر-

گەن، 15 ئادەمنى يارىلاندىرۇرغان ئىبلىس قاتلىنىڭ سا. لايىھىسىنى ئېنىقلاپ، 1997 - يىلى 9 - ئاينىڭ 5 - كۈنى ئۇنى بېيجىڭدا تۇتتى. ئۈرۈمچى شەھەرلىك ئوتتۇرا خەلق سوت مەھكىمىسى تەھقىقلەش ئارقىلىق، بەي باۋشەن قەستەن ئادەم ئۆلتۈرۈش جىنايىتى، قورال - ياراغ، ياراغ، ئوق - دورا بۇلاش جىنايىتى، قورال - ياراغ ئوغرىلاش جىنايىتى ئۆتكۈزدى دەپ بېكىتىپ، بىرقانچە جىنايەتنى قوشۇپ جازالاپ، ئۇنىڭغا ئۆلۈم جازاسى بېرىپ، سىياسىي ھوقۇقتىن ئۆمۈرۋايەت مەھرۇم قىلىشنى ھۆكۈم قىلدى.

چېن يۈەنفۇ، ياك شۇاڭچۈەننىڭ پەۋقۇلئاددە زور زەھەر سېتىش دېلوسى 1998 - يىلى شىنجاڭدىكى زەھەر تۇتقۇچى خادىملار قولغا چۈشۈرگەن ئەڭ چوڭ زەھەر سېتىش دېلوسى. شۇ يىلى 10 - ئايدا، جىنايەتچى چېن يۈەنفۇ يۈننەن ئۆلكىسىنىڭ رۇيلى شەھىرىدە ئىلگىرى ئۆزى بىلەن ئوقۇت قىلغان ياك شۇاڭچۈەن بىلەن ئۇچرىشىپ قالغان. ياك شۇاڭچۈەن چېن يۈەنفۇغا ئۈرۈمچىدە زەھەر ئالغۇچى بارلىقىنى ئېيتىپ بېرىپ، چېن يۈەنفۇدىن خروئىن ئالىدىغان خېرىدار ئالاقىلىشىپ بېرىشنى تەلەپ قىلغان. چېن يۈەنفۇ يۈننەن - گۇبۇ - گۇاڭشى نېفىت چارلاش ئىدارىسى لۇڭچۈەن يۈنڭىڭ چېگرا سودا شىركىتىنىڭ دىرېكتورى بولغان مەزگىلدە، بىرىمىغا كۆپ قېتىم سودا ئىشلىرى ئۈچۈن بېرىپ، بىرىمىلىق سودىگەر ياك دېۋېي بىلەن تونۇشقان. ھەددىدىن ئارتۇق پايدىنىڭ ۋە ۋەسىسىدە، ئۇ بىرىمىغا يەنە بىر قېتىم بېرىپ ياك دېۋېيدىن زەھەر تەمىنلەپ بېرىشنى تەلەپ قىلغان ھەمدە قاشتېشى ۋە يۈك رەخت سودىسى قىلىش نامىدا زەھەرنى قاشتېشى ۋە يۈك رەخت ئارىسىغا تىقىپ چۇڭگو چېگراسىغا ئەكىرگەن. 12 - ئاينىڭ ئاخىرلىرىدا، چېن يۈەنفۇ ناھايىتى كۆپ زەھەرنى ئۈرۈمچى شەھىرىگە ئاپىرىپ باشقىلار بىلەن ھەر كىلوگرامنى 150 مىڭ يۈەندىن دېيىشىپ سودا قىلىۋاتقاندا ئۈرۈمچى شەھەرلىك ج خ ئىدارىسىنىڭ زەھەر تۇتقۇچىلىرى تەرىپىدىن تۇتۇلغان. 14900 گرام خروئىن قولغا چۈشكەن. شۇنىڭدىن كېيىن ياك شۇاڭچۈەنمۇ يۈننەندە زەھەر تۇتقۇچىلىرىمىز تەرىپىدىن تۇتۇلغان. ئۈرۈمچى شەھەرلىك ئوتتۇرا خەلق سوت مەھكىمىسى تەھقىقلەش ئارقىلىق، چېن يۈەنفۇ زەھەر ئەتكەنچىلىكى، زەھەر سېتىش، توشۇش جىنايىتى ئۆتكۈزدى، دەپ بېكىتىپ، ئۆلۈم جازاسى بېرىش، سىياسىي ھوقۇقتىن ئۆمۈرۋايەت مەھرۇم قىلىش ھەمدە بارلىق مال - مۈلكىنى مۇسادىرە

قىلدى.

خې پۇنىڭ خىيانەتچىلىك دىپلوسى ئاپتونوم رايونىمىزنىڭ پۇل مۇئامىلە ئاپپاراتلىرىدا يۈز بەرگەن زور ئىقتىسادىي جىنايەت دىپلوسى. جىنايەتچى خې پۇ ئەسلى جۇڭگو بانكىسى شىنجاڭ ئۇيغۇر ئاپتونوم رايون لۇق شۆبىسى تىجارەت بۆلۈمىنىڭ كومپيۇتېر مەشغۇلاتچىسى. 1993 - يىلى 8 - ئايدا، گې پۇ شۆبە بانكا تىجارەت بۆلۈمىنىڭ كومپيۇتېر مەشغۇلاتچىسى بولۇپ تۇرغان مەزگىلدە، خىزمەتتىكى قۇلايلىقىدىن پايدىلىنىپ، ئالاقىدار مەخپىي نومۇرنى قولغا كىرگۈزۈۋېلىپ، ئوردېرسىز ھېساب خاتىرىلەش ئۇسۇلىنى قوللىنىپ، جۇڭگو بانكىسى شىنجاڭ شۆبىسى مالىيە باشقارمىسىنىڭ باشقۇرۇشىدىكى «مەملىكەت بويىچە بانكا مەبلىغى پېرېۋوت پەرقى» مەخسۇس ئىسچوتىدىكى بىر مىليون يۈەن پۇلنى ئىككىگە بۆلۈپ، ئۆزى 1993 - يىلى 8 - ئايدا يۇخىي سودا شىركىتى نامىدا ئېچىۋالغان ئىسچوتقا كىرگۈزۈۋالغان. 10 - ئاينىڭ 7 - ۋە 19 - كۈنلىرى ئۇ يەنە شۇنىڭغا ئوخشاش ۋاستە بىلەن، شۇ مەخسۇس ئىسچوتتىكى 3 مىليون 350 مىڭ يۈەننى يۇخىي سودا شىركىتىنىڭ ئىسچوتىغا كىرگۈزۈۋالغان. 11 - ئاينىڭ 10 - كۈنى خې پۇ يەنە شۇنىڭغا ئوخشاش ۋاستە قوللىنىپ، شۇ مەخسۇس ئىسچوتتىكى 8 مىليون يۈەننى ئىككىگە بۆلۈپ يۇخىي سودا شىركىتىنىڭ ئىسچوتىغا كىرگۈزۈۋالغان. ئۇنىڭدىن كېيىن خې پۇ ئىلگىرى - ئاخىر بولۇپ بۇ ئىسچوتتىن يۇقىرىقى پۇللارنى يۆتكەپ ئۆزىنىڭ قىلىۋېلىپ، سودىگەرچىلىك قىلغان، بۇزۇپ چاچقان ۋە باشقىلارغا قەرز بەرگەن. دېلو پاش قىلىنغاندىن كېيىن، 1 مىليون 961 مىڭ 394.71 يۈەن نەق پۇل، ئۆي-زېمىن، ئاپتوموبىل ئېلېكتر سايمانلىرى قاتارلىقلار (خەلق پۇلىغا سۇندۇرغاندا 1 مىليون 741 مىڭ 700 يۈەن بولىدۇ) قايتۇرۇۋېلىندى يەنە خې پۇ باشقا ئىككى ئادەم بىلەن تىجارەت ھوقۇقىنى 7 مىليون 500 مىڭ يۈەنگە سېتىۋالغان بىر مېھمانخانا قايتۇرۇۋېلىندى، قايتۇرۇۋېلىنغان ھارام مالنى خەلق پۇلىغا سۇندۇرغاندا 11 مىليون 203 مىڭ 94.71 يۈەن چىقىدۇ؛ لېكىن يەنە 4 مىليون 950 مىڭ 122.30 يۈەن ھارام پۇلنى قايتۇرۇۋالغىلى بولىدى. ئۈرۈمچى شەھەرلىك ئوتتۇرا خەلق سوت مەھكىمىسى تەھىقەلەش ئارقىلىق، خې پۇ ئوغرىلىق جىنايىتى ئۆتكۈزدى دەپ بېكىتىپ ئۆلۈم جازاسى بېرىشنى، سىياسىي ھوقۇقتىن ئۆمۈرۋايەت مەھرۇم قىلىش ھەمدە 100 مىڭ يۈەنلىك مال - مۈلۈك

قىلىشنى، ياكى شۇاڭچۈەنگە زەھەر سېتىش جىنايىتى ئۈچۈن مۇددەتسىز قاماق جازاسى بېرىش، سىياسىي ھوقۇقتىن ئۆمۈرۋايەت مەھرۇم قىلىش ھەمدە بارلىق مال - مۈلۈكىنى مۇسادىرە قىلىشنى ھۆكۈم قىلدى.

گې يىنشىياڭنىڭ ساختا قوشۇلما قىممەت بېجى مەخسۇس تالونى كېسىپ بېرىش دىپلوسى ئۈرۈمچىدە يۈز بەرگەن يوق ئىشقا قوشۇلما قىممەت بېجى تالونى كېسىپ بېرىش دىپلوسى. ساختا قوشۇلما قىممەت بېجى تالونى كېسىپ بېرىش يېقىنقى يىللاردىن بۇيان يۈز بېرىۋاتقان زور ئىقتىسادىي جىنايەت تۈرلىرىنىڭ بىرى. جىنايەتچى گې يىنشىياڭ، ئۆزگەرتىۋالغان ئىسمى شۇي ۋېي، ئۈرۈمچى تىيەنمىن ئوقەتچىلىك تەمىنات - سودا شىركىتى ئەشيا تەمىنات باشقارمىسىنىڭ دىرېكتورى بولغان. 1995 - يىلى 6 - ئايلاردا، گې يىنشىياڭ شۇي ۋېي دېگەن نامدىكى كىشىلىكتىن پايدىلىنىپ، باشقىلار ئارقىلىق ئۈرۈمچى شەھىرىدە ئۈرۈمچى تىيەنمىن ئوقەتچىلىك تەمىنات - سودا شىركىتى تەمىنات باشقارمىسىنىڭ تىجارەت كىنىشكىسى ۋە باج تەزىملاشنى ئىلتىماس قىلغان ھەمدە شۇي ۋېي دېگەن ئىسمىنى قوللىنىپ قانۇنىي ئىگە سالاھىيىتىگە ئېرىشىۋالغان. شۇ يىلى 10 - ئايدا يەنە ئادەتتىكى باج تاپشۇرغۇچى سالاھىيىتىگە ئېرىشىپ، قوشۇلما قىممەت بېجى مەخسۇس تالونى ئىشلىتىش ھوقۇقىغا ئىگە بولۇۋالغان. بۇ كارخانا تىجارەت كەسپىنى يولغا قويىدىغان بولسىمۇ، لېكىن 1995 - يىلى 10 - ئايدىن 1996 - يىلىغىچە بولغان ئارىلىقتا ئىلگىرى - ئاخىر بولۇپ يوق ئىشقا 219 پارچە قوشۇلما قىممەت بېجى مەخسۇس تالونى كېسىپ بەرگەن، ئۇنىڭ سوممىسى 11 مىليون 279 مىڭ 242.39 يۈەن، تۇتۇشقا تېگىشلىك باج پۇلى 1 مىليون 638 مىڭ 864.28 يۈەن بولغان. گې يىنشىياڭ باشقىلارغا قوشۇلما قىممەت بېجى تالونى كېسىپ بەرگەندە ئارىلىقتىن %1 تىن %4 كىچىك رەسمىيەت ھەققى ئالغان، دېلو پاش قىلىنغاندىن كېيىن، گې يىنشىياڭدىن 55 مىڭ يۈەن قايتۇرۇۋېلىنىپ دۆلەت بېجى تولۇقلاندى. ئۈرۈمچى شەھەرلىك ئوتتۇرا خەلق سوت مەھكىمىسى تەھىقەلەش ئارقىلىق، گې يىنشىياڭ يوق ئىشقا قوشۇلما قىممەت بېجى مەخسۇس تالونى كېسىپ بېرىش جىنايىتى ئۆتكۈزدى، يەنە كېلىپ ئۇنىڭ سوممىسى زور، زىيىنى ئېغىر دەپ بېكىتىپ، قانۇن بويىچە مۇددەتسىز قاماق جازاسى بېرىش، سىياسىي ھوقۇقتىن ئۆمۈرۋايەت مەھرۇم قىلىش ھەمدە بارلىق مال - مۈلۈكىنى مۇسادىرە قىلىشنى ھۆكۈم

كىنى مۇسادىرە قىلىشنى ھۆكۈم قىلدى.

رى خەلق سوت مەھكىمىسى دىڭ شياۋلىن ئالدامچىلىق جىنايىتى ئۆتكۈزدى دەپ بېكىتىپ، مۇددەتسىز قاماق جازاسى بېرىش، سىياسىي ھوقۇقتىن ئۆمۈرۋايەت مەھرۇم قىلىشنى ھۆكۈم قىلدى.

چىۋچاڭخېيەننىڭ خىزمىتىدىن پايدىلىنىپ ئىگىلىۋېلىش ۋە پارا بېرىش دېلوسى 1993 - يىلى ئۈرۈمچىدە يۈز بەرگەن پەۋقۇلئاددە زور ئىقتىسادىي زىيان كەلتۈرگەن خىزمىتىدىن پايدىلىنىپ ئىگىلىۋېلىش ۋە پارا بېرىش دېلوسى. جىنايەتچى چىۋچاڭخېيەن ئەن، خەنزۇ، تەيۋەن ئۆلكىسىدىن، 1992 - يىلى 8 - ئايدا چىۋچاڭخېيەن تەيۋەن چاڭشىن ياڭلەن خەلقئارا كارخانا چەكلىك شىركىتىنىڭ باش مۇدىرى ۋە قانۇنىي ئىگىسى سۈپىتى بىلەن، شياڭگاڭ گۇاڭخېن بانكىسىنىڭ ساختا مەبلەغ ئىناۋىتى ئىسپاتىنى ئېلىپ، قۇرۇلۇش بانكىسى شىنجاڭ ئۇيغۇر ئاپتونوم رايونلۇق شۆبىسىدىكى مەلۇم رەھبەرنىڭ ئىشەنچىگە ئېرىشىپ، قۇرۇلۇش بانكىسى شىنجاڭ ئۇيغۇر ئاپتونوم رايونلۇق شۆبىسى ئەمگەك مۇلازىمەت شىركىتى بىلەن شېرىكلىشىپ، چاڭشىڭ ئۆي - زېمىن تەرەققىيات چەكلىك مەسئۇلىيەت شىركىتىنى قۇرغان. چىۋچاڭخېيەن باش مۇدىر، باشقارما رەئىسى، قانۇنىي ئىگە بولغان. 1993 - يىلى 4 - ئاينىڭ 7 - كۈنى ۋە 6 - ئاينىڭ 10 - كۈنى چىۋچاڭخېيەن ئىلگىرى - ئاخىر بولۇپ شىنجاڭ چاڭشىڭ ئۆي - زېمىن تەرەققىيات چەكلىك مەسئۇلىيەت شىركىتى قۇرۇلۇش بانكىسى شىنجاڭ ئۇيغۇر ئاپتونوم رايونلۇق شۆبىسىدىن ئېرىشكەن 10 مىليون دوللار قەرز پۇلىنى شياڭگاڭ خۇيڧېڭ بانكىسىغا پېرېۋوت قىلىۋېتىپ، ئاندىن كېيىن ئۇنى ئىككى قېتىمغا بۆلۈپ تەيۋەن «جۇڭگو خەلقئارا سودا بانكىسى» نىڭ پۇلىنى ناھىيىلىك تىجارەت ئورنىغا ئاغدۇرۇپ ئۆزى ئىشلەتكەن. 1998 - يىلى 6 - ئاينىڭ 1 - كۈنى ئۈرۈمچى شەھەرلىك خەلق تەپتىش مەھكىمىسى ئالدامچىلىق جىنايىتى ۋە پارا بېرىش جىنايىتى ئۈچۈن چىۋچاڭخېيەن ئۈستىدىن ئۈرۈمچى شەھەرلىك ئوتتۇرا خەلق سوت مەھكىمىسىگە ئەيىننامە سۈندۈ، ئۈرۈمچى شەھەرلىك ئوتتۇرا خەلق سوت مەھكىمىسى تەھقىقلەپ، چىۋچاڭخېيەن شېرىك شىركىتىنىڭ قانۇنىي ئىگىسى تۇرۇقلۇق، خىزمەتتىكى قولايلىقتىن پايدىلىنىپ شىنجاڭ چاڭشىڭ ئۆي - زېمىن چەكلىك مەسئۇلىيەت شىركىتىنىڭ 10 مىليون دوللار پۇلىنى تەيۋەن ئۆلكىسىگە ئاغدۇرۇپ ئۆزى ئىشلەتكەن (قايتۇرۇۋالغىلى بولمىدى)، ئۇنىڭ قىلمىشىدىن

دىڭ شياۋلىننىڭ ئالدامچىلىق دېلوسى ئۈرۈمچىدە يۈز بەرگەن زور ئىقتىسادىي ئالدامچىلىق دېلوسى. جىنايەتچى دىڭ شياۋلىن ئەسلى ئۈرۈمچى شەھەرلىك خۇاڭھېي سودا - سانائەت مۇلازىمەت مەركىزىنىڭ قانۇنىي ۋەكىلى بولۇپ، 1995 - يىلى 7 - ئايدا شىنجاڭ زاپاس ئەشيا ئىدارىسىنىڭ «835» باشقارمىسىنىڭ سېتىش بۆلۈمىدە بىر تۈركۈم پولات ماتېرىياللىرىنىڭ باھاسى چۈشۈرۈلۈپ سېتىلدىغانلىقىدىن خەۋەر تېپىپ، ئۆزى مەسئۇل بولۇپ باشقۇرۇۋاتقان كارخانىنىڭ تىزىمغا ئالدۇرغان مەبلەغى ئاران 100 مىڭ يۈەن ئىكەنلىكىنى بىلىپ تۇرۇپ، شىركىتىنى يالغاندىن «ئاپتونوم رايونلۇق مائارىپ كومىتېتى قارمىقىدىكى شىركەت، كۆپلەپ پولات ماتېرىياللىرىغا ئېھتىياجلىق، مەبلەغ كۈچىمىز كۈچلۈك» دەپ بۇسۇش بۆلۈمى رەھبەرلىرىنىڭ ئىشەنچىگە ئېرىشىۋالغان. ئىككى تەرەپ پولات ماتېرىياللىرى سېتىۋېلىش - سېتىش توغرىلۇق ئاغزاكى كېلىشىم ھاسىل قىلىشقاندىن كېيىن، دىڭ شياۋلىن خۇاڭھېي سودا - سانائەت مۇلازىمەت مەركىزى قارمىقىدىكى جىۋلۇڭ ئىقتىسادىي تەرەققىيات شىركىتىنىڭ قۇرۇق مېمورىئال پۇل چېكىنى (835) باشقارما سېتىش بۆلۈمىگە رەنكە قويۇپ «835» باشقارمىسىدىن ئىلگىرى - ئاخىر بولۇپ 5 مىليون 349 مىڭ 982.80 يۈەن قىممىتىدىكى 1961.17 توننا پولات ماتېرىيالنى يۆتكەپ كەتكەن. دىڭ شياۋلىن پولات ماتېرىياللىرىنىڭ كۆپ قىسمىنى مال كىرگۈزۈش باھاسىدىنمۇ تۆۋەن باھادا ساتقان، ئاز بىر قىسمىنى قەرز تۆلەشكە ئىشلەتكەن. «835» باشقارما سېتىش بۆلۈمى مال پۇلىنى سۈيلەۋەرگەندىن كېيىن، دىڭ شياۋلىن كۆپ قېتىم قۇرۇق پۇل چېكى كېسىپ بېرىپ ئەپلەپ - سەپلەپ ئۆتۈۋالغان، ئاخىرىدا ئاران 1 مىليون 100 مىڭ يۈەندىن كۆپرەك مال پۇلىنى بەرگەن. ئۈرۈمچى شەھەرلىك ئوتتۇرا خەلق سوت مەھكىمىسى 1 - سوتتا دىڭ شياۋلىن چەك - ھۆججەت ئالدامچىلىقى جىنايىتى ئۆتكۈزدى، دەپ ئۆلۈم جازاسى بېرىش، سىياسىي ھوقۇقتىن ئۆمۈرۋايەت مەھرۇم قىلىش ھەمدە 200 مىڭ يۈەنلىك مال - مۈلكىنى مۇسادىرە قىلىشنى ھۆكۈم قىلغان، قويمىچىلىق قىلىپ ئېرىشكەن 3 مىليون 845 مىڭ 928.80 يۈەن پۇلى قايتۇرۇۋېلىنغان، ھۆكۈم ئېلان قىلىنغاندىن كېيىن، دىڭ شياۋلىن ئۇنىڭغا قايىل بولماي نارازىلىق ئىزا سۇنغان. ئاپتونوم رايونلۇق يۇقىرى

قىلغان. شۇ يىلى 9 - ئاينىڭ 29 - كۈنى چۈشتىن بۇرۇن ساھت توقۇزۇلاردا، جياڭ ئەيجېن خەلق ئەس-كەرلىرىنىڭ راست ئوقتا قارىغا ئېتىش مەشىقىگە قاتناشقاندا ئالغان بىر دانە «53» تىپلىق سىلتىق ۋە بۇرۇنلا يوشۇرۇپ قويغان مەككىز پاي ئوقنى ئېلىپ، دوختۇرخانىنىڭ ئىچكى بۆلۈم دوختۇرلار ئىشخانىسىغا بۆسۈپ كىرىپ ئاۋۋال لى پېيخۋانى ئېتىپ ئۆلتۈرگەن، كېيىن يەنە جۇڭ چىۋ (ئايال، شۇ دوختۇرخانىنىڭ كېسەل ئارخىپىنى ستاتىستىكا قىلغۇچىسى) نى، دەي جى (ئايال، شۇ دوختۇرخانىنىڭ تۇغۇت سېستىراسى) نى ئېتىپ ئۆلتۈرگەن. جياڭ ئەيجېن كېسەللەر ئۆيىدىن چىقىۋاتقاندا ئىشقا كەلگەن دوختۇر گوجىيەنشەن يۈڭ ئۇچراپ قالغان، ئۇنىڭغا ئوق چىقىرىپ تەڭگۈزەلمىگەن. جياڭ ئەيجېن قورالنى كۆتۈرۈپ شىپى شەپكە، ياكى مىڭمەن، سۇيۇچىڭلارنى ئىزدەپ كېتىۋاتقاندا ئامما تەرىپىدىن قورشاپ تۇتۇلغان. شىخەنزە ئوتتۇرا خەلق سوت مەھكىمىسى 1984 - يىلى 9 - ئاينىڭ 14 - كۈنى قەستەن ئادەم ئۆلتۈرۈش جىنايىتى ئۈچۈن جياڭ ئەيجېنغا مۇددەتسىز قاماق جازاسى بېرىش، سىياسىي ھوقۇقتىن ئۆمۈر ۋايەت مەھرۇم قىلىشنى ھۆكۈم قىلدى. جياڭ ئەيجېن ھۆكۈمگە قايىل بولماي، ئاپتونوم رايونلۇق يۇقىرى خەلق سوت مەھكىمىسىگە نارازىلىق ئەرزى سۈندى. ئاپتونوم رايونلۇق يۇقىرى خەلق سوت مەھكىمىسى تەھىقەش ئارقىلىق، نارازىلىق ئەرز سۇنغۇچىنىڭ جىنايىتى قىلمىشى كىشىلىك شەننى ۋە نام - ئايرىۋى ھاقارەتلەنگەن، قارا چاپلانغان لېكىن ئار - نومۇسى ئاققاناي ئۈمىدسىزلىك ئىچىدە سادىر قىلىنغان، سوراق جەريانىدا جىنايىتىنى تونۇش پوزىتسىيىسى ياخشى بولدى، قاماپ قويۇلغان مەزگىلدە خىزمەت كۆرسىتىش ئىپادىسى بار. سوتنىڭ ئەسلىدىكى خاراكتېرىنى بېكىتمىشى توغرا بولغان بولسىمۇ، جازا مەل ئېغىر كەتكەن دەپ قاراپ، 1 - سوتنىڭ ھۆكۈمىنى بىكار قىلىپ، مۇددەتلىك 15 يىللىق قاماق جازاسى بېرىش، سىياسىي ھوقۇقتىن بەش يىل مەھرۇم قىلىشقا ئۆزگەرتتى.

شى دىيەنرۇڭنىڭ خىيانەتچىلىك، پارىخور-لۇق، خىزمەتتىكى بىپەرۋالىق دېلوسى ئاپتونوم رايونلۇق ئېلېكتر سىستېمىسىدا يۈز بەرگەن خېلى تىپىك ھالدىكى خىزمەت ۋەزىپىسىگە مۇناسىۋەتلىك جىنايەت دېلوسى. جىنايەتچى شى دىيەنرۇڭ، ئايال، خەنزۇ، 1993 - يىلى 5 - ئايدا شىنجاڭ ئۇيغۇر ئاپتونوم رايونلۇق ئېلېكتر سانائىتى ئىدارىسى ئۇنى

خىزمىتىدىن پايدىلىنىپ ئىگىلىۋېلىش جىنايىتى شەكىللىنىدۇ. جىنايەت سوممىسى بەك زور، جىنايى قىلمىشى ئېغىر؛ شۇنىڭ بىلەن بىرگە چىۋۇچاۋاكتىيەن باشقىلارغا 12700 دوللار پارا بەرگەن، سوممىسى زور، جىنايى قىلمىشى ئېغىر؛ ئۇنىڭ قىلمىشىدىن پارا بېرىش جىنايىتى شەكىللىنىدۇ دەپ قارىدى. شۇڭا چىۋۇچاۋاكتىيەن خىزمەتتىكى قۇلايلىقتىن پايدىلىنىپ ئىگىلىۋېلىش جىنايىتى ئۆتكۈزدى دەپ بېكىتىپ، مۇددەتلىك 15 يىللىق قاماق جازاسى بېرىش، سىياسىي ھوقۇقتىن ئۈچ يىل مەھرۇم قىلىشنى؛ پارا بېرىش جىنايىتى ئۆتكۈزدى دەپ بېكىتىپ، مۇددەتلىك بەش يىللىق قاماق جازاسى بېرىشنى؛ ئىككى جىنايەتتىن قوشۇپ جازالاپ، مۇددەتلىك 19 يىللىق قاماق جازاسى بېرىش، سىياسىي ھوقۇقتىن ئۈچ يىل مەھرۇم قىلىشنى ھۆكۈم قىلدى.

جياڭ ئەيجېننىڭ قەستەن ئادەم ئۆلتۈرۈش دېلوسى 1978 - يىلى شىنجاڭ ئىشلەپچىقىرىش - قۇرۇلۇش بىڭتۇەنى 144 - تۈەندە يۈز بەرگەن قەستەن ئادەم ئۆلتۈرۈش دېلوسى. جياڭ ئەيجېن ئەسلى شىخەنزە رايونى 144 - تۈەن دوختۇرخانىسىنىڭ سېستىراسى بولۇپ، 1978 - يىلىدىن تارتىپ شۇ دوختۇرخانىدىكى لى پېيخۋا، شىپى شېڭ قاتارلىق كىشىلەرنىڭ ئاساسسىز بۇھتانلىرىغا ئۇچراپ ناھايىتى ئازابلانغان. جياڭ ئەيجېن تەشكىلنىڭ ئۆزىنى ئاقلاپ بېرىشنى ئۈمىد قىلىپ، 144 - تۈەننىڭ ئاساسلىق مەسئۇلى فېڭ جۇنگە ۋە بۇ دوختۇرخانىسىدا تۇرۇپ جياڭ ئەيجېننىڭ سىڭ جياڭ × × بىلەن بولغان ئاتالمىش ئاشنىدارچىلىق مەسئۇلىنى تەكشۈرۈۋاتقان تەكشۈرۈش گۇرۇپپىسىنىڭ باشلىقى ياكى مىڭمەن قاتارلىق كىشىلەرگە ئۆزىنىڭ ئۇۋالچىلىققا ئۇچرىغانلىقىنى كۆپ قېتىم ئىدىيە كاس قىلغان. لېكىن، جياڭ ئەيجېننىڭ بۇھتان چاچمىشى مەسئۇلى ھەل قىلىنمايلا قالماستىن، بەلكى ئۇ ئەكسىچە سوغۇق مۇئامىلىگە ئۇچرىغان، ئەپلەپ سەپلەپ ئۆتكۈزۈۋېتىلگەن، تەڭلىكتە قالغان، ھاقارەتكە قالغان. ياكى مىڭمەن، سۇ يۇڭچېڭ (تۈەن دوختۇرخانىسىنىڭ مۇئاۋىن باشلىقى) تېخى لى پېيخۋا قاتارلىق كىشىلەرنىڭ چوڭ خەتلىك گېزىتى، ھەجۋى رەسىم ئارقىلىق جياڭ ئەيجېنگە قارا چاپلىشىنى قوللىغان ۋە ئۇنى مەيلىگە قويۇپ بەرگەن ھەمدە يىغىن ئېچىپ جياڭ ئەيجېننى چاپلانغان بۇھتانلارنى ئېنىقلاپ قىلىشقا قىلىشماستىن، جياڭ ئەيجېن دەردىنى ئېيتالماي، ئاچچىقىنى باسالماي، ھېچبىر ئىگە چىقىمىغان ئەھۋالدا قاراملىق

تۆلەپ تۇرغان 250 مىڭ يۈەندىن ئارتۇق ئۆي سېتىۋېلىش پۇلىنى قايتۇرغان، ئۇنىڭ قىلمىشىدىن خىيانتە چىلىك جىنايىتى شەكىللىنىدۇ؛ ئۇ ئىلگىرى - ئاخىر بولۇپ باشقىلارنىڭ 1 مىليون 290 مىڭ يۈەن پارىسىنى ئالغان، ئۇنىڭ قىلمىشىدىن پارا ئېلىش جىنايىتى شەكىللىنىدۇ. 1999 - يىلى 4 - ئاينىڭ 13 - كۈنى ئۈرۈمچى ئوتتۇرا خەلق سوت مەھكىمىسى شى دىيەنە رۇڭغا خىيانتەتچىلىك جىنايىتى ئۈچۈن مۇددەتسىز قالدۇرۇش ماقىزاسى بېرىش، سىياسىي ھوقۇقتىن ئۆمۈرۋاپەت مەھرۇم قىلىش ھەمدە 210 مىڭ يۈەنلىك مال - مۈلۈكىنى مۇسادىرە قىلىشنى؛ پارا ئېلىش جىنايىتى ئۈچۈن مۇددەتسىز قاماق جازاسى بېرىش، سىياسىي ھوقۇقتىن ئۆمۈرۋاپەت مەھرۇم قىلىشقا، پارا ئالغان 1 مىليون 290 مىڭ يۈەننى قانۇن بويىچە مۇسادىرە قىلىپ دۆلەت خەزىنىسىگە تاپشۇرۇۋېتىش؛ خىزمەتتە بەدەلچىلىك قىلىش جىنايىتى ئۈچۈن مۇددەتلىك ئۈچ يىل ماقىزاسى بېرىش؛ بىرقانچە جىنايىتى قوشۇپ جازالانغان، مۇددەتسىز قاماق جازاسى بېرىپ، سىياسىي ھوقۇقتىن بەش يىل مەھرۇم قىلىش ھەمدە 210 مىڭ يۈەنلىك مال - مۈلۈكىنى مۇسادىرە قىلىشنى ھۆكۈم قىلدى.

«18 - ماي» پەۋقۇلئاددە زور يولۇچىلار پۈتۈم يىزى ئوت ئاپىتى ھادىسىسى 1974 - يىلى شىنجاڭ ئۇيغۇر ئاپتونوم رايونى تەۋەسىدە يۈز بەرگەن خەۋپى زور، زىيىنى ئېغىر بولغان پويىز ئوت ئاپىتى ھادىسىسى. شۇ يىلى 5 - ئاينىڭ 18 - كۈنى، ئۈرۈمچى تۆمۈريول ئىدارىسى يولۇچى ترانسپورت ئۇچاستىدىكى كىسىنىڭ جېڭجۇدىن ئۈرۈمچىگە قاتناۋاتقان 71 - قېتىملىق يولۇچىلار پويىزى سىڭگىمىتاي ئىستانسىسى بەدەلچىلىك چىچانخۇ ئىستانسىسى ئارىلىقى (تۈرپانغا يېقىن) دا كېتىۋاتقاندا ئوت ئاپىتى يۈز بېرىپ، 22 يولۇچى ئوتتا كۆيۈپ ئۆلدى. ئىككى يولۇچى دېرىزىدىن سەككىز يىقىلىپ ئۆلدى، 38 ئادەم كۆيۈپ يارىلاندى. قاتتىق ئورۇندۇقلۇق بىر ۋاگون پۈتۈنلەي كۆيۈپ ئۆلدى، 111 نەپەر يولۇچىنىڭ يۈك - تاقلارمۇ كۆيۈپ كۈلگە ئايلاندى، يولدىكى قاتناش ئۈچ سائەت 26 مىنۇت توختاپ قالدى. تەكشۈرۈلۈشىچە، ئوت ئاپىتى 8 - نومۇرلۇق ۋاگوندىكى يولۇچى خې خۇجى فارفۇر بوتۇلكىغا ئېلىۋالغان ئالتە كىلوگرام كۈچلۈك ھاراق يۈك - تاق جازىسىدىن چۈشۈپ كېتىپ، بوتۇلكا سۇنۇپ، ئىچىدىكى ھاراق چېچىلىپ كەتكەندىن كېيىن، بىر يولۇچى تاماكا تۇتاشتۇرۇپ چېكىۋاتقاندا ئېھتىياتسىزلىقتىن

شىنجاڭ ئېنېرژىكا سانائىتى كۆپ خىل ئىگىلىك باش شىركىتىنىڭ دىرېكتورلۇقى ۋە شىنجاڭ ئېنېرژىكا سانائىتى كۆپ خىل ئىگىلىك ئىدارىسىنىڭ باشلىقىغا تەيىنلىگەن، شى دىيەنرۇڭ ۋەزىپە ئۆتەۋاتقان مەزگىلدە باشقىلارنىڭ تونۇشتۇرۇشى بىلەن خەيكۇ شەھەرلىك جۇڭخۇا سۈرەت لايىھىلەش - ئىشلىتىش ئېلان چەكلىك شىركىتىنىڭ دىرېكتورى ماچۈنيۇڭ بىلەن تونۇشقان ھەمدە ماچۈنيۇڭنىڭ جۇڭخۇا شىركىتىنىڭ مەبلەغ، ئىنشاۋەت، سودا - سانائەت تىزىملىتىش كېلىشىمىنى ئىجرا قىلىش ئىقتىدارى قاتارلىقلارنى ھېچقانداق ماھىيەتلىك تەكشۈرمەي تۇرۇپلا، ماچۈنيۇڭ بىلەن شېرىكلىشىپ مەبلەغ سېلىپ رەڭلىك باسما زاۋۇتى قۇرۇش توختامى ئىمزا ئالغان، توختام ئىمزا ئالغاندىن كېيىن، شى دىيەنرۇڭ يەنە توختامنىڭ ئىجراسىنى نازارەت قىلماي ۋە ماچۈنيۇڭنىڭ مەبلەغ سالماقنى تەكشۈرمەي تۇرۇپلا ئىلگىرى - ئاخىر بولۇپ ماچۈنيۇڭغا ئىككى قېتىمدا 1 مىليون 750 مىڭ يۈەن يۈل سالغان. ماچۈنيۇڭ بۇ يۈللەرنى تاپشۇرۇۋالغاندىن كېيىن، ئۆز بېشىمچىلىق بىلەن شۇ يۈلغا داچا، پىكاپ قاتارلىقلارنى سېتىۋېلىپ ئۆزى پايدىلانغان. شى دىيەنرۇڭ مەبلەغ پۇلى خەۋپ - خەتەر ھالىتىدە تۇرۇۋاتقانلىقىنى بىلىپ تۇرۇپ، ئۇنىڭغا قارىتا پائال تەدبىر قوللىنىش ئۇياققا تۇرسۇن، ئەكسىچە باشقىلارنى ماچۈنيۇڭ بىلەن «تولۇقلىما توختام» ئىمزا ئالماشقا ئورۇنلاشتۇرغان ھەمدە ئاپتونوم رايوننىڭ كارخانا، كەسپىي ئورۇنلار مەبلەغىنىڭ سىرتقا چىقىپ كېتىشىنى ئېنىقلىشى ۋە توسۇشى لازىم، بانكىنىڭ قەرز پۇلىدىن پايدىلىنىپ ھەر خىل مەبلەغ سېلىش ھەرىكىتى بىلەن شۇغۇللىنىشقا بولمايدۇ، دېگەن بەلگىلىمىسىنى بىلىپ تۇرۇپ، ھەم خەيىنەن ئۆلكىسىنىڭ باسچىلىق بازىرى ئەھۋالىنى تەكشۈرمەي، ھەم 2 - تەرەپنىڭ مەبلەغ ئىنشاۋىتى ۋە توختام ئىجرا قىلىش ئىقتىدارىنى تەكشۈرمەي، رەھبەرلەرگە تەكشۈرمەي ۋە رەھبەرلەردىن يوليورۇقمۇ سورىماي، خەيىنەنگە داۋاملىق مەبلەغ سېلىشنى ئۆز بېشىمچىلىق بىلەن قارار قىلىپ، بانكىنىڭ 13 مىليون يۈەن قەرز پۇلىنى ماچۈنيۇڭنىڭ ئېلىپ كېتىشىگە بىۋاسىتە تاپشۇرۇپ بېرىپ، كۆپ خىل ئىگىلىك ئىدارىسىنى 950 مىڭ يۈەندىن ئارتۇق زىيانغا ئۇچراتقان. ئۇنىڭ قىلمىشىدىن خىزمەتتە بېرەۋالىق قىلىش جىنايىتى شەكىللىنىدۇ. شۇنىڭ بىلەن بىرگە، شى دىيەنرۇڭ خىزمەتتىكى قۇلايلىقتىن پايدىلىنىپ، ئۆز بېشىمچىلىق بىلەن ئىدارىسىنىڭ يۈلىنى مەبلەغ سېلىش شەكلى ئارقىلىق خەيىنەنگە ئەۋەتىپ، ماچۈنيۇڭ

يۈكلەر تاغداك دۆۋىلىنىپ كېتىدۇ. 1979 - يىلى 4 - ئاينىڭ 10 - كۈنى چۈشتىن كېيىن، داخىيەن رايونىدا 11 بال بوران چىقىپ، پويىز ھەرىكەت ئىشخانىسىدىكى مەشنىڭ ئۇچقۇنى بوراندا يۈك مەيدانىغا قويۇلغان قو- مۇش دۆۋىسىگە ئۇچۇپ بېرىپ ئوت تۇتىشىپ كەتكەن، ئوت بوراندا تېز ئۇلغىيىپ كەتكەنلىكتىن، ئۆچۈرۈۋې- لىش مۇمكىن بولمىغان، جەمئىي 3000 توننا قو- مۇش، 10 دانە ۋاگون، 250 مېتىر پويىز سىم يولى، 10 مىڭ كۈپ مېتىردىن ئارتۇق ياغاچ، زور تۈركۈم بىناكارلىق ماتېرىياللىرى ۋە ھەربىي ئەشيا كۆيۈپ كەتكەن، ئىككى نەپەر ئازادلىق ئارمىيە جەڭچىسى ئۆل- گەن، 25 مىليون 820 مىڭ يۈەنلىك بىۋاسىتە ئىقتى- سادى زىيان بولغان.

ئۈرۈمچىدىكى «2 - ئىيۇل» پەۋقۇلئاددە زور قاتناش ھادىسىسى 1990 - يىلى ئۈرۈمچى شەھىرىنىڭ يېقىن ئەتراپىدا يۈز بەرگەن، ئۆلگەنلەر - يارىلانغانلار ئەڭ كۆپ بولغان پەۋقۇلئاددە زور قاتناش ھادىسىسى. شۇ يىلى 7 - ئاينىڭ 2 - كۈنى چۈشتىن بۇرۇن سائەت 10 دا، شىنجاڭ ئۇيغۇر ئاپتونوم رايون- لۇق يولۇچى ترانسپورت شىركىتى 7 - كالىنىنىڭ شوپۇرى ماجىياڭ ھەيدىگەن شەرق شاسلى 662 تىپلىق چوڭ ئاپتوبۇس يولۇچى بىلەن لىق تولغان بولۇپ، ئۈرۈمچىدىن كورلىغا قاراپ ماڭغان. نورمىدىن ئارتۇق سۈرئەت ۋە يولۇچى بىلەن مېڭىۋاتقان بۇ ئاپتوبۇس ئۈرۈمچى - شىڭشىيا تاشيولىنىڭ سايۇۋۇ بۆلىكىدە كېتىۋاتقاندا، ئاپتوبۇسنىڭ كەينى ئوڭ چاقىنىڭ يېرىم ئوق قاپلىمىسى تۇيۇقسىز سۈنۈپ كېتىپ، ئاپتوبۇس ئۆرۈلۈپ ئوت كەتكەن، 38 ئادەم ئوتتا كۆيۈپ ئۆل- گەن، 13 ئادەم كۆيۈپ يارىلانغان، ئاپتوبۇس كۆيۈپ كېرەكتىن چىققان. بۇ ۋەقە شىنجاڭ تارىخىدىكى ئەڭ زور قاتناش ھادىسىسى بولدى. شوپۇر ماجىياڭ قاتناش ۋەقەسى سادىر قىلىش جىنايىتى ئۈچۈن مۇددەتلىك تۆت يىللىق قاماق جازاسىغا ھۆكۈم قىلىندى.

ئۈرۈمچىدىكى «13 - نويابىر» ئايروپىلان ۋەقەسى 1993 - يىلى ئۈرۈمچى خەلقئارا ئايروپىلان ئىت- رادا پىدا يۈز بەرگەن ئايروپىلان ۋەقەسى. شۇ يىلى 11 - ئاينىڭ 13 - كۈنى سائەت 14 تىن 56 مىنۇت ئۆتكەندە، جۇڭگو شىمال ئاۋىئاتسىيە شىركىتىنىڭ MD - 82B تىپلىق بىر يولۇچى ئايروپىلانى بېيجىڭدىن ئۈرۈمچىگە ئۇچۇش ۋەزىپىسىنى ئىجرا قىلىۋېتىپ، ئۈرۈمچى ئايروپىلانغا 2.4 كىلو- مېتىر كېلىدىغان ھاۋا بوشلۇقىدا ۋەقەگە ئۇچرىدى.

ھاراققا ئوت تۇتىشىپ پەيدا بولغان. ھادىسە يۈز بەرگەن- دىن كېيىن، خې خۇجى جىنايىتىدىن قورقۇپ قېچىپ كەتكەن، كېيىنچە داخىيەندە تۇتۇلغان، سوت ئورگانلى- رى تەھقىقلەپ، خې خۇجى بۇ قېتىمقى ئوت ئاپىتى ۋەقەسىدە قانۇن جاۋابكارلىقىنى ئۈستىگە ئېلىشقا تې- گىشلىك، دەپ بېكىتتى ھەمدە ئۇنى قاتتىق جازالىدى.

بىڭتۇەن 61 - تۇەن مەيدانىدا يۈز بەر- گەن «28 - فېۋرال» ئوت ئاپىتىسى ھادىسىسى 1977 - يىلى شىنجاڭ ئىشلەپچىقىرىش - قۇرۇلۇش بىڭتۇەنى 61 - تۇەن مەيدانى كۆلۈمىدا يۈز بەرگەن، ئەڭ كۆپ ئۆلۈم - يېتىم يۈز بەرگەن پەۋقۇلئاددە زور ئوت ئاپىتى ھادىسىسى. شۇ يىلى 2 - ئاينىڭ 28 - كۈنى سائەت 21 دىن 30 مىنۇت ئۆتكەندە، ئىلى قازاق ئاپتونوم ئوبلاستىنىڭ قورغاس ناھىيىسى تەۋەسىدىكى شىنجاڭ ئىشلەپچىقىرىش - قۇرۇلۇش بىڭتۇەنى 61 - تۇەن مەيدانى كۆلۈمىدا كىنو قويۇلۇۋاتقاندا، ئۇششاق بالىلار ئاتقان پوجاڭزىدىن كۆلۈپ ئىچىگە قويۇلغان گۈلچەمبىرەكلەرگە ئوت كەتكەن، ئۇنىڭ ئۈستىگە بى- خەتەرلىك ئېغىزلىرى ئېتىكلىك بولغاچقا، ئادەملەر قىستا - قىستا ئىچىدە قالغان بۇ ۋەقەدە 694 ئادەم ئۆلدى، 161 ئادەم يارىلاندى. پەۋقۇلئاددە زور ئوت ئاپىتى يۈز بەرگەندىن كېيىن، ئىلى پارتىيە، ھۆكۈمەت رەھبەرلىرى جاۋابكارلىقىنى ئېنىقلىغاندىن كېيىن، 61 - تۇەن مەيدانىنىڭ سىياسىي كومىسسارى جۇڭگەنغۇ، تۇەن مۇئاۋىن باشلىقى گاۋلياڭگۇينىڭ پارتى- يە ئىچى - سىرتىدىكى بارلىق ۋەزىپىسىنى ئېلىپ تاشلاش، تەشۋىقات كادىرى ۋاڭ يۆجۈڭ، كىنو گۇرۇپ- پىسىنىڭ باشلىقى خې شېڭغا چارە كۆرۈش، پوجاڭزا ئېتىپ ئوت ئاپىتى پەيدا قىلغان بالىنى ئۆسمۈر جىنا- يەتچىلەر ئورنىنىڭ تەربىيىلىشىگە ئاپىرىپ بېرىشنى قارار قىلدى. 9 - ئاينىڭ 29 - كۈنى، گوۋۇيۈەن ئىلى رايونى 61 - تۇەن مەيدانىدا يۈز بەرگەن زور ئوت ئاپىتىدىن پۈتۈن مەملىكەتنى خەۋەرلەندۈردى.

داخىيەن بازىرىدىكى «10 - ئاپرېل» پەۋ- قۇلئاددە زور ئوت ئاپىتى ھادىسىسى» 1979 - يىلى شىنجاڭ ئۇيغۇر ئاپتونوم رايونى تەۋەسىدىكى پويىز يۈك مەيدانىدا يۈز بەرگەن، زىيان ئىنتايىن ئېغىر بولغان ئوت ئاپىتى ھادىسىسى. ئۈرۈمچى تۆمۈريول ئىدارىسى داخىيەن ۋوگزالى جەنۇبىي، شىمالىي شىن- جاڭغا يۈك توپلىنىپ تارقىلىدىغان مۇھىم جاي. داخى- يەن ۋوگزالى ئەتراپىدىكى ئۈستى ئوچۇق يۈك مەيدانىدا

يۈزىدىن مەخسۇس ئەدەبىيات - سەنئەت ئوبۇنى تەشكىللىگەن، شەھەردىكى يەتتە ئوتتۇرا مەكتەپ، سەككىز باشلانغۇچ مەكتەپ ئوقۇغۇچى - ئوقۇتقۇچىلىرى ۋە ئالاقىدار رەھبەرلەردىن بولۇپ جەمئىي 796 ئادەم بۇ پائالىيەتكە قاتناشقان. ئوبۇن داۋاملىشىپ سائەت 18 دىن 20 مىنۇتلار ئۆتكەندە، سەھنىنىڭ پەردىسى كۈچلۈك چىراغ نۇرىدا قىزىپ كۆيۈشكە باشلىغان، ئوت ئولغىيىپ دوستلۇق مېھمانخانىسىنىڭ چوڭ زالىغا تېز دىن تۇتاشقان، ئاسان كۆيىدىغان تۈرلۈك ماتېرىياللارنىڭ كۆيۈشى ئارقىسىدا كۆيەپ زىيانلىق گاز پەيدا بولغان، يەنە كېلىپ زالىنىڭ ئىككى تەرىپىدىكى بىخەتەرلىك ئىشكىلىرى پۈتۈنلەي قۇلۇپلىنىپ كەتكەن، ئىچىدىكى ئادەملەر سىرتقا تارقىلالمىغان. شۇنىڭ بىلەن 323 ئادەم ئۆلۈش، 132 ئادەم يارىلىنىشتەك پاجىئە يۈز بەرگەن ھەمدە 38 مىليون يۈەندىن ئارتۇق بىۋاسىتە ئىقتىسادىي زىيان بولغان. تەكشۈرۈلۈشىچە، بۇ قېتىمقى پەقۇتلادە زور ئوت ئاپىتى ھادىسىسى دوستلۇق مېھمانخانىسىنىڭ رەھبەرلىرى ۋە خىزمەتچىلىرى قائىدە - تۈزۈمىگە ئېغىر دەرىجىدە خىلاپلىق قىلغانلىقى، مەسئۇلىيىتىنى ئادا قىلمىغان ياكى توغرا ئادا قىلمىغانلىقتىن كېلىپ چىققان. ئوت ئاپىتىدە ئۆلگەن ۋە يارىلانغان ئوقۇغۇچىلارنىڭ كۆپىنچىسى ئەخلاق ۋە ئۆگىنىشتە ياخشى، ئوتتۇرا - باشلانغۇچ مەكتەپ ئوقۇغۇچىلىرى بولغاچقا، جەمئىيەتتە ئىنتايىن كۈچلۈك ئىنكاس قوزغالدى ۋە مەملىكەت ئىچى - سىرتىدىكىلەرنىڭ كۈچلۈك دىققىتىنى تارتتى. ئاپتونوم رايونلۇق ۋە قارمىقىدا شەھەرلىك پارتىيە، ھۆكۈمەت رەھبەرلىرى بۇ ئىشقا ئىنتايىن كۆڭۈل بۆلدى، ۋەقەدىن كېيىنكى ئىشلارنى مۇۋاپىق ئورۇنلاشتۇرغاندىن باشقا، زور مەسئۇلىيەتسىزلىك ھادىسىسى جىنايىتى ۋە بىپەرۋالىق جىنايىتى شەكىللەندۈرگەن 14 جىنايەتچى قاتتىق بىر تەرەپ قىلىندى.

«جۇڭگو - موڭغۇلىيە دوستلۇق - ھەمكارلىق مۇناسىۋىتى شەرتنامىسى» جۇڭگو - موڭغۇلىيە ھۆكۈمەتلىرى ئوتتۇرىسىدىكى ئىككى تەرەپلىك شەرتنامە. 1994 - يىلى 4 - ئاينىڭ 29 - كۈنى جۇڭخۇا خەلق جۇمھۇرىيىتى گۇۋۇيۈەن زۇڭلىسى لى پىڭ بىلەن موڭغۇلىيە خەلق جۇمھۇرىيىتىنىڭ زۇڭلىسى پىن زاسەي ئايرىم - ئايرىم ھالدا ئۆز دۆلىتىگە ۋاكالىتەن ئۇلانباتۇردا ئىمزالانغان. شۇ يىلى 8 - ئاينىڭ 31 - كۈنى 8 - نۆۋەتلىك مەملىكەتلىك خەلق قۇرۇلتىيى دائىمىي كومىتېتىنىڭ 9 - قېتىملىق يى-

ئۈرۈمچى شەھەرلىك ئوت ئۆچۈرۈش تارماق ئەترىتى ئوت ئەھۋالى توغرىسىدىكى مەلۇماتنى تاپشۇرۇۋالغاندىن كېيىن، ئىلگىرى - ئاخىر بولۇپ 15 ئوت ئۆچۈرۈش ماشىنىسى، 128 نەپەر ئوت ئۆچۈرگۈچى ئوفىتېر - ئەسكەرنى يۆتكەپ ئوت ئۆچۈرۈش - خەتەردىن قۇتقۇزۇش كۈرىشىگە قاتناشتۇردى. شۇ جايدا تۇرۇشلۇق قىسىملار ۋە ئايروپىلان ۋەقەگە ئۇچرىغان جاي ئەتراپىدىكى ھەر مىللەت ئاممىسىنىڭ زور كۈچ بىلەن ھەمكارلىشىشى ئارقىسىدا، سائەت 16 دە ئوت پۈتۈنلەي ئۆچۈرۈۋېلىندى. ئايروپىلان ۋەقەسى يۈز بەرگەندىن كېيىن، ئاپتونوم رايوننىڭ پارتىيە، ھۆكۈمەت، ئارمىيە رەھبەرلىرى ئاۋىئاتسىيە، جامائەت خەۋپسىزلىكى، ھەربىي قىسىم، قوراللىق ساغچى قىسىم ۋە داۋالاش تارماقلىرىغا ئوت ئۆچۈرۈش تارماقلىرى بىلەن ئوبدان ماسلىشىپ خەتەردىن قۇتقۇزۇش خىزمىتىگە تېز ئاتلىنىش توغرىسىدا دەل ۋاقتىدا پىرىمان چۈشۈردى. ئوت ۋاقتىدا ئۆچۈرۈۋېلىنغانلىقى ۋە قۇتقۇزۇش ۋاقتىدا بولغانلىقى ئۈچۈن، ئۆلۈم - يېتىم ئەڭ تۆۋەن دەرىجىدە چەكلىنىپ، ئايروپىلان ۋەقەسى تارىخىدا مۆجىزە يارىتىلدى. ۋەقەدىن كېيىنكى تەكشۈرۈشتىن قارىغاندا، MD-82B تىپلىق بۇ ئايروپىلاندا جەمئىي 102 ئادەم بار بولۇپ، ئۇنىڭ توققۇزى ئايروپىلان خادىملىرى، 93 يولۇچى ئىكەن. ۋەقەدە 12 ئادەم ئۆلگەن، 11 - ئاينىڭ 14 - كۈنى چۈشتىن كېيىن، دۆلەت ئىشلىرى كومىسسارى، گۇۋۇيۈەن باش كاتىپى لوگەن قاتارلىقلار مەخسۇس ئايروپىلان بىلەن ئۈرۈمچىگە كېلىپ، ئايروپىلان ۋەقەسىنىڭ سەۋەبىنى ئېنىقلاش ۋە ۋەقەدىن كېيىنكى ئىشلارنى بىر تەرەپ قىلىش ئىشلىرىنى تەشكىللىدى.

قارامايىدىكى «8 - دېكابىر» پەۋقۇلئاددە زور ئوت ئاپىتى ھادىسىسى 1994 - يىلى قارا-ماي شەھىرى دوستلۇق مېھمانخانىسىدا يۈز بەرگەن، پۈتۈن مەملىكەتنى چۆچۈتكەن، زىيان ئالاھىدە ئېغىر بولغان پەۋقۇلئاددە زور ئوت ئاپىتى ھادىسىسى. شۇ يىلى 12 - ئاينىڭ 8 - كۈنى شىنجاڭ قاراماي شەھەرلىك مائارىپ كومىتېتى بىلەن شىنجاڭ نېفىت ئىدارىسى مائارىپ تەربىيەش مەركىزى قاراماي شەھەرلىك دوستلۇق مېھمانخانىسىدا شىنجاڭ ئۇيغۇر ئاپتونوم رايونلۇق «ئىككى ئاساسەن» (توققۇز يىللىق مەجبۇرىيەت مائارىپىنى ئاساسەن ئومۇملاشتۇرۇش، ياشلار ۋە قىرانلار ئارىسىدا ساۋاتسىزلىقنى ئاساسەن تۈگىتىش) نى باھالاش - ئۆتكۈزۈۋېلىش ئۆمىكىنى كۈتۈۋېلىش

تەرەپلىك شەرتنامە. 1962 - يىلى 12 - ئاينىڭ 26 - كۈنى جۇڭخۇا خەلق جۇمھۇرىيىتى گوۋۇيۈەن زۇڭلىسى جۇ ئېنلەي بىلەن موڭغۇلىيە خەلق جۇمھۇرىيىتى مىنىستىرلار كېڭەشلىكى رەئىسى يۇمۇجا زىدېنبار ئىمزالىغان، 1963 - يىلى 3 - ئاينىڭ 25 - كۈنى كۈچكە ئىگە بولغان. جۇڭخۇا خەلق جۇمھۇرىيىتى بىلەن موڭغۇلىيە خەلق جۇمھۇرىيىتى ئۆزئارا ھۆرمەت قىلىش، باراۋەرلىك ئاساسىدا ئۆزئارا مەنپەئەت يەتكۈزۈش ۋە ئۆزئارا ئەپۇ قىلىش، ئۆزئارا يول قويۇش پىرىنسىپىغا ئاساسەن، دوستانە كېڭەش ئارقىلىق، ئىككى دۆلەت ئوتتۇرىسىدىكى چېگرىنى رەسمىي بېكىتىشى. شەرتنامىدە ئىككى دۆلەت چېگرىسىنىڭ ئورنى تەپسىلىي بايان قىلىندى. ئىككى تەرەپ دەريالارنىڭ غول ئېقىنى بولغان مەركىزىي سىزىقنى پاسىل قىلىشقا؛ چېگرا دەرياسىدىكى ئارال ۋە چېگرا دەرياسى پادىسىغا چىشلەپ قالغان قۇدۇق ۋە بۇلاق، يوللارغا تەڭ ئىگىدارچىلىق قىلىش، ئۇنى ئىككى تەرەپ ئورتاق باشقۇرۇش، ئورتاق ئىشلىتىشكە قوشۇلدى. شۇنىڭ بىلەن بىرگە جۇڭگو - موڭغۇلىيە بىرلەشمە چېگرا ئارىلىقىنى كۆمىتىشى قۇرۇپ، ئىككى دۆلەتنىڭ تولۇق چېگرىسىنى كونكرېت بېكىتىش ۋە چېگرا بەلگىسى ئورنىتىشقا قوشۇلدى. شىنجاڭ ئۇيغۇر ئاپتونوم رايونى بىلەن موڭغۇلىيە خەلق جۇمھۇرىيىتى ئوتتۇرىسىدىكى چېگرا مانا مۇشۇ شەرتنامىگە ئاساسەن بېكىتىلدى.

«جۇڭگو - موڭغۇلىيە چېگرا تۈزۈمى ۋە چېگرا مەسلىسى شەرتنامىسى» جۇڭگو - موڭغۇلىيە دۆلەتلىرى ئوتتۇرىسىدىكى ئىككى تەرەپلىك شەرتنامە. 1988 - يىلى 11 - ئاينىڭ 28 - كۈنى جۇڭخۇا خەلق جۇمھۇرىيىتىنىڭ تولۇق ھوقۇقلۇق ۋەكىلى ليۇشۇچىڭ بىلەن موڭغۇلىيە خەلق جۇمھۇرىيىتىنىڭ تولۇق ھوقۇقلۇق ۋەكىلى دالام يۇندېڭ بېيجىڭدا ئىمزالىغان. شەرتنامە ئىككى تەرەپ ئۆزئارا چۈشىنىش ۋە ھەمكارلىشىش روھىغا ئاساسەن تۈزگەن بولۇپ، ئىككى دۆلەت چېگرىسىنىڭ مۇقىملىقى ۋە چېگرا رايونلىرىنىڭ خاتىرجەملىكىنى ساقلاشنى مەقسەت قىلىدۇ. شەرتنامىدە چېگرا ئورنى، چېگرا بەلگىسى، قوشۇمچە بەلگە ۋە چېگرا بەلگىلىرىنى ئاسراش تەدبىرلىرى، چېگرىنى بىرلىشىپ تەكشۈرۈش، چېگرىدىكى سۇ شۇبىسى، چېگرا ھالقىغان تۆمۈريول، باشقا يوللار ۋە خەۋەرلىشىش ئەسلىھەلىرىدىن پايدىلىنىش، چېگرا ئەتراپىدىكى جايلاردا ئوۋ ئوۋلاش، ئىشلەپچىقىرىش پائالىيىتى، مۇھىت ئاسراش ۋە چېگرا ئىشلىرىنى بىر

ھىندىدا تەستىقلىغان. بۇ شەرتنامە جۇڭگو بىلەن موڭغۇلىيە 1960 - يىلى تۈزۈشكەن جۇڭگو - موڭغۇلىيە دوستلۇق - ھەمكارلىق شەرتنامىسىگە تۈزىتىش كىرگۈزۈش مەقسىتىدە، ھەرقايسى تەرەپ شەرتنامىسىنىڭ تۈزىتىلگەن لايىھىسىنى ئوتتۇرىغا قويۇش ئاساسىدا، دوستانە سۆھبەت ئارقىلىق بىردەك پىكىرگە كەلگەندىن كېيىن ئىمزالانغان. شەرتنامىنىڭ ئاساسلىق مەزمۇنى: ئىككى دۆلەت مۇناسىۋىتى تەرەققىياتىنى بەلگىلەيدىغان ئاساسىي پىرىنسىپ تىنچ بىللە تۇرۇشنىڭ بەش پىرىنسىپىدۇر، شەرتنامە تۈزۈشكۈچى ئىككى تەرەپ بىر - بىرىگە قارىتىلغان ھەرقانداق ھەربىي - سياسي ئىتتىپاققا قاتناشمايدۇ، 3 - دۆلەت بىلەن يەنە بىر دۆلەتنىڭ ئىگىلىك ھوقۇقى ۋە بىخەتەرلىكىگە زىيان يەتكۈزىدىغان شەرتنامە تۈزىمەيدۇ، ھەرقانداق بىر تەرەپنىڭ 3 - دۆلەتنىڭ ئۆز تېررىتورىيىسىدىن پايدىلىنىپ يەنە بىر دۆلەتنىڭ ئىگىلىك ھوقۇقى ۋە بىخەتەرلىكىگە زىيان يەتكۈزۈشىگە رۇخسەت قىلمايدۇ.

«جۇڭگو - موڭغۇلىيە كونسۇل شەرتنامىسى» جۇڭگو - موڭغۇلىيە دۆلەتلىرى ئوتتۇرىسىدىكى كونسۇل شەرتنامىسى. 1986 - يىلى 8 - ئاينىڭ 9 - كۈنى جۇڭخۇا خەلق جۇمھۇرىيىتىنىڭ تولۇق ھوقۇقلۇق ۋەكىلى ليۇشۇچىڭ بىلەن موڭغۇلىيە خەلق جۇمھۇرىيىتىنىڭ تولۇق ھوقۇقلۇق ۋەكىلى دالام يۇندېڭ ئۇلانباتۇردا ئىمزالىغان. 1987 - يىلى 1 - ئاينىڭ 9 - كۈنى ئىككى تەرەپ ۋەكىللىرى بېيجىڭدا تەستىقنامە ئالماشتۇرۇشقان. بۇ شەرتنامە جەمئىي بەش باب، 35 ماددا. ئۇنىڭ 1 - بابىدا كونسۇلخاننىڭ خادىملىرى، مال - مۈلكى، ئارىخىي ۋە كونسۇلخانغا ئالاقىدار باشقا جەھەتتىكى سۆز - ئىبارىلەرنىڭ تەبىرى توغرىسىدا ئىزاھات بېرىلگەن. 2 - بابىدىن 4 - بابىغىچە ئىككى تەرەپ كونسۇلخانلىرىنىڭ تەسىس قىلىنىشى، كونسۇل ئەۋەتىش، كونسۇللار ۋەزىپىسىنىڭ ئاخىرلاشتۇرۇلۇشى، كونسۇلخانغا ۋە خىزمەتچىلەرنىڭ مال - مۈلك ھوقۇقى، دىپلوماتىيە ئىمتىيازى ۋە دىپلوماتىيە كەچۈرۈم ھوقۇقى شۇنىڭدەك خىزمەتچىلەر - نىڭ جىسمانىي ھوقۇقى، كونسۇللۇق ۋەزىپىسى قاتارلىقلار ئۈستىدە كونكرېت بەلگىلەمە چىقىرىلغان. 5 - بابىدا شەرتنامىنىڭ تەستىقلىنىش، كۈچكە ئىگە بولۇش ۋە ئاخىرلاشتۇرۇلۇش تەرتىپى بەلگىلەنگەن.

«جۇڭگو - موڭغۇلىيە چېگرا شەرتنامىسى» جۇڭگو - موڭغۇلىيە دۆلەتلىرى ئوتتۇرىسىدىكى ئىككى

تەرەپ قىلىش، چېگرا خىزمەتچىلىرىنىڭ ھوقۇقى ۋە مەجبۇرىيىتى، ئاخىرقى ماددا قاتارلىقلار توغرىسىدا كونكرېت بەلگىلىمە چىقىرىلدى، شەرتنامىگە كېلىد. شىمنامە قوشۇمچە قىلىندى. كېلىشىمنامىدە جۇڭگو - موڭغۇلىيە چېگرا ۋەكىللىرى باشقۇرۇش تەۋەلىكىدىكى چېگرا بۆلەكلىرى، چېگرىدىن ئۆتۈش لىنىيىسى، ئۇچرىشىدىغان جاي، ئىككى تەرەپ ئىشلىتىدىغان كىمىنىشكا ۋە خاتىرە نۇسخىسى قاتارلىقلار ئۈستىدە كونكرېت بەلگىلىمە چىقىرىلدى.

«جۇڭگو - رۇسىيە - قازاقىستان - قىرغىزىستان - تاجىكىستان دۆلەتلىرىنىڭ چېگرا رايونلىرىدا ھەربىي ساھەدىكى ئىشەنچنى كۈچەيتىش توغرىسىدىكى كېلىشىم» جۇڭگو بىلەن ئەتراپتىكى تۆت دۆلەت ئوتتۇرىسىدىكى كېلىشىم. 1996 - يىلى 4 - ئاينىڭ 26 - كۈنى جۇڭخۇا خەلق جۇمھۇرىيىتى قازاقىستان جۇمھۇرىيىتى، رۇسىيە فېدېراتسىيىسى، قىرغىزىستان جۇمھۇرىيىتى ۋە تاجىكىستان جۇمھۇرىيىتىدىن تەشكىل تاپقان بىرلەشمە (تۆۋەندە ئىككى تەرەپ دەپ قىسقارتىلدى) بىلەن شاڭخەيدە ئىمزالانغان. كېلىشىمدە ئۆزئارا قورال كۈچى ئىشلەتمەسلىك ياكى قورال كۈچى ئارقىلىق تەھدىت سالماسلىق، بىر تەرەپلىمە ھەربىي ئۈستۈنلۈككە ئىگە تىلەمسىلىك قايتا تەكىتلەندى؛ ئۇزۇن مۇددەت ئىناق قوشنىدارچىلىق ۋە دوستانە مۇناسىۋەت بەش دۆلەت ۋە ئۇنىڭ خەلقىنىڭ مەنپەئىتىگە ئۇيغۇن، دەپ قارالدى. كېلىشىمنىڭ ئاساسىي مەزمۇنى: ئىككى تەرەپ چېگرا رايونىغا ئورۇنلاشتۇرغان ھەربىي كۈچ ئىككى تەرەپ ھەربىي كۈچلىرىنىڭ تەركىبىي قىسمى بولۇش، ئۇنى قارشى تەرەپكە ھۇجۇم قىلىشقا ئىشلەتمەسلىك، يەنە بىر تەرەپكە تەھدىت سالدىغان ۋە چېگرا رايونىنىڭ خاتىرجەملىكى ۋە مۇقىملىقىغا زىيان يەتكۈزىدىغان ھەرقانداق ھەربىي ھەرىكەت ئېلىپ بارماسلىق؛ چېگرا رايونىدا ھەربىي ساھەدىكى ئۆزئارا ئىشەنچنى كۈچەيتىش توغرىسىدا 10 تۈرلۈك تەدبىر قوللىنىش؛ ئىككى تەرەپ چېگرا لىنىيىسىنىڭ ئۆز تەرىپىدىكى 100 كىلومېتىر دائىرىگە ئورۇنلاشتۇرغان ھەربىي قىسىم تۈرلىرى ۋە خادىملىرىنىڭ سانى، قورال - جابدۇقلىرى، ھەربىي تېخنىكا جابدۇقلىرىنىڭ ئاساسىي تۈرى ۋە سانى توغرىسىدىكى ماتېرىياللارنى ئالماشتۇرۇش ۋە ئۇنى يەتتە كۈزۈپ بېرىش ئۈسۈلىدىن ئىبارەت. كېلىشىمدە ئىككى تەرەپنىڭ ھەربىي مانىۋېرى، چېگرا لىنىيىسىنىڭ ئۆز تەرىپىدىكى 100 كىلومېتىر دائىرىدىكى خەۋەرلەند.

دۇرۇشكە تېگىشلىك ھەربىي پائالىيەت ۋە خەۋەرلەندۈرۈش مەزمۇنى، رايون ئىچىدىكى خادىملىرىنىڭ چەكلىمىسى ۋە ئىككى تەرەپنىڭ كۆزەتكۈچى تەكلىپ قىلىشى، دەريا ئۇرۇش پاراخوتلىرىنىڭ ئۆز تەرىپىدىكى چېگرا رايونىدا خەتەرلىك ھەربىي پائالىيەتنىڭ ئالدىنى ئېلىشى ۋە ئۇنىڭ تەدبىرلىرى، ئىككى تەرەپ ئوتتۇرىسىدىكى گۇمانلىق مەسىلىلەرنى ھەل قىلىش ئۈسۈلى، ھەربىي كۈچلەر ئوتتۇرىسىدىكى ھەمكارلىق ئۈسۈلى، ھەمكارلىق تەرەپلىرى قاتارلىقلار توغرىسىدا كونكرېت بەلگىلىمە چىقىرىلدى.

«جۇڭگو - رۇسىيە - قازاقىستان - قىرغىزىستان - تاجىكىستان دۆلەتلىرىنىڭ چېگرا رايونلىرىدا ھەربىي كۈچلەرنى قىسقارتىش توغرىسىدىكى كېلىشىم» جۇڭگو بىلەن ئەتراپتىكى تۆت دۆلەت ئوتتۇرىسىدىكى كېلىشىم. 1997 - يىلى 4 - ئاينىڭ 24 - كۈنى جۇڭخۇا خەلق جۇمھۇرىيىتى، رۇسىيە فېدېراتسىيىسى، قازاقىستان جۇمھۇرىيىتى، قىرغىزىستان جۇمھۇرىيىتى ۋە تاجىكىستان جۇمھۇرىيىتىنىڭ باشلىقلىرى موسكۋادا ئىمزالانغان. 1997 - يىلى 8 - ئاينىڭ 29 - كۈنى 8 - نۆۋەتلىك مەملىكەتلىك خەلق قۇرۇلتىيى دائىمىي كومىتېتىنىڭ 27 - سانلىق يىغىنىدا تەستىقلانغان. كېلىشىم چەمئىي بەش نۇسخا بولۇپ، ھەربىر نۇسخىسى خەنزۇچە ۋە رۇسچە يېزىلغان. بەش دۆلەت ئۆزئارا قورال كۈچى ئىشلەتمەسلىك ياكى قورال كۈچى ئارقىلىق تەھدىت سالماسلىق، بىر تەرەپلىمە ھەربىي ئۈستۈنلۈك كۆزلىتىلمەسلىكىنى قايتا تەكىتلىدى. كېلىشىمدە 13 ئاتالغۇنىڭ تەبىرى، كېلىشىم تەتبىقلىنىدىغان جۇغراپىيىلىك دائىرىسى ئىچىدە ئورۇنلاشتۇرۇلغان قىسىملارنى قىسقارتىش ۋە ئۇنىڭغا قويۇلىدىغان ئەڭ يۇقىرى چەك، ھەرقايسى ئەسكەر تۈرلىرىنىڭ كونكرېت ئادەم سانى، قىسقارتىلىدىغان ۋە چەك قويۇلىدىغان قورال - جابدۇق ۋە ھەربىي تېخنىكا، قورال - جابدۇقلارنىڭ تۈرلىرى، ئەڭ يۇقىرى چېكى، كېلىشىمدە بەلگىلەنگەن ھەربىي كۈچلەر ۋە ئۆزئارا قىسقارتىشنى تاماملاشنىڭ بارلىق ۋاقىت چېكى، ھەربىي كۈچلەرنى قىسقارتىش ئۈسۈلى، كېلىشىمنىڭ ئىجراسىنى نازارەت قىلىش، شۇنىڭدەك ھەربىر تەرەپ كېلىشىم تەتبىقلىنىدىغان دائىرىسى ئىچىدە ئايرىم - ئايرىم ھالدا ئىككى تەرەپنىڭ ھەربىي كۈچلىرى ۋە چېگرا مۇداپىئە قىسىملىرىنى كۆزدىن كەچۈرۈش، تەكشۈرۈشنىڭ تەرتىپى قاتارلىقلار توغرىسىدا كونكرېت بەلگىلىمە چىقىرىلغان. «كېلىشىمنى تەتبىق.

رەپلەر XXI ئەسىردىكى ئورتاق تىنچلىق ۋە گۈللەش خىش ئۈچۈن جەزمەن ئادىل ۋە مۇۋاپىق خەلقئارا سىياسى، ئىقتىسادىي يېڭى تەرتىپ ئورنىتىش لازىملىقى، بۇ بەش دۆلەت ئارىسىدىكى ئىناق قوشنىدارچىلىق، دوستانە ھەمكارلىق مۇناسىۋىتىنى پۈتكۈل ياۋروپا - ئاسىيا رايونى مۇقىملىقى، بىخەتەرلىكى ۋە تەرەققىياتىغا خىل ئۇزاققىچە ئۈنۈملۈك بولۇشىدىكى مۇھىم ئامىلغا ئايلاندۇرۇشقا بەل باغلىغانلىقى تەكىتلەنگەن. 1999 - يىلى 8 - ئاينىڭ 25 - كۈنى بەش دۆلەت باشلىقلىرى بىشكەكتە يەنە بىر قېتىم ئۇچرىشىپ، بىر - بىرى بىلەن بولغان كۆپ تەرەپلىك ھەمكارلىقنى كېڭەيتىش ۋە كۈچەيتىشتىن ئىبارەت ئورتاق ئارزۇسى، بەش دۆلەت ئورتاق قىزىقىدىغان ساھەلەردە كۈنكىرت ھەمكارلىق مېخانىزمى ئورنىتىش، زوراۋانلىققا، تېررورچى جىنايەتچىلەرگە ۋە سىللىي بۆلگۈنچىلىككە، دىنىي ئەسەبىيلىككە زەربە بېرىش ۋە بۇ جەھەتتە قوللىنىلىدىغان تەدبىرلەر، كىشىلىك ھوقۇق مەسىلىسىنى ھەل قىلىش پىرىنسىپى، ئوتتۇرا ئاسىيا دۆلەتلىرىدە يادرو قورالىدىن خالىي رايون بەرپا قىلىش، ئافغانىستان مەسىلىسىنى تىنچ يول بىلەن ھەل قىلىش قاتارلىقلار توغرىسىدا قوشما بايانات ئېلان قىلدى ھەمدە بەش دۆلەت ئىمزالىغان چېگرا مەسىلىسىنى ھەل قىلىش ۋە چېگرا رايونىدا ھەربىي ئىشەنچنى كۈچەيتىش، ھەربىي كۈچلەرنى قىسقارتىش توغرىسىدىكى كېلىشىملەرنى قايتا تەكىتلەدى.

«قازاقىستان - جۇڭگو - قىرغىزىستان - رۇسىيە - تاجىكىستان باشلىقلىرىنىڭ دۈشەنبە باياناتى» جۇڭگو بىلەن ئەتراپتىكى تۆت دۆلەت باشلىقلىرىنىڭ قوشما باياناتى. 2000 - يىلى 7 - ئاينىڭ 5 - كۈنى قازاقىستان جۇمھۇرىيىتى، جۇڭخۇا خەلق جۇمھۇرىيىتى، قىرغىزىستان جۇمھۇرىيىتى، رۇسىيە فېدېراتسىيىسى ۋە تاجىكىستان جۇمھۇرىيىتى (تۆۋەندە ھەرقايسى تەرەپلەر دەپ قىسقارتىلدى) نىڭ دۆلەت باشلىقلىرى دۈشەنبەدە ئېلان قىلغان قوشما بايانات. ھەرقايسى تەرەپلەر دوستانىلىك، ئىناق قوشنىدارچىلىق ئاساسىدا، «شاڭخەي بەش دۆلەت تەشكىلاتى» رەسمىي ھەمكارلىقىنى تەرەققىي قىلدۇرۇش ھەمدە زىچ ھەمكارلىشىش بۇ بەش دۆلەت خەلقلىرىنىڭ تۈپ مەنپەئىتىگە ئۇيغۇن كېلىدىغانلىقىغا چوڭقۇر ئىشەنچ باغلاپ، بەش دۆلەتنىڭ ئەۋلادتىن ئەۋلادقا داۋام قىلىدىغان دوستلۇق مۇناسىۋىتىنى قوغدىشىغا بەل باغلىدى، بەش دۆلەت ھەر قېتىملىق ئۇچرىشىشتا ئىمزا -

لاش دائىرىسى توغرىسىدىكى كېلىشىمنامە»، «قىسقا قارىتىش نەتىجىسى توغرىسىدىكى كېلىشىمنامە»، «ماتېرىيال ئالماشتۇرۇش توغرىسىدىكى كېلىشىمنامە» ۋە «نازارەت قىلىش ۋە تەكشۈرۈش توغرىسىدىكى كېلىشىمنامە» مەزكۇر كېلىشىمنامىنىڭ قوشۇمچىسى قىلىندى. ئۇنىڭدا كېلىشىمنامىنىڭ كۈچكە ئىگە بولۇش سۈرۈشى، كۈچتىن قېلىش ئەھۋالى، قوللىنىلىدىغان يېزىق قاتارلىقلار توغرىسىدا بەلگىلىمە چىقىرىلغان.

«جۇڭگو - قازاقىستان - قىرغىزىستان - رۇسىيە - تاجىكىستان قوشما باياناتى» جۇڭگو بىلەن ئەتراپتىكى تۆت دۆلەتنىڭ قوشما باياناتى. 1998 - يىلى 7 - ئاينىڭ 3 - كۈنى قازاقىستان جۇمھۇرىيىتىنىڭ ۋەكىلى ك. توقايېۋ، جۇڭخۇا خەلق جۇمھۇرىيىتىنىڭ ۋەكىلى تاڭ جياشۈەن، قىرغىزىستان جۇمھۇرىيىتىنىڭ ۋەكىلى م. ئىماليېۋ، رۇسىيە فېدېراتسىيىسىنىڭ ۋەكىلى ئى. پىرساكوۋ، تاجىكىستان جۇمھۇرىيىتىنىڭ ۋەكىلى ت. نازاروفلار ئۆز دۆلەتلىرىگە ۋاكالىتەن ئالمۇتادا ئىمزالانغان. باياناتتا ئۇچرىشقا قاتناشقۇچى دۆلەتلەر 1996 - يىلى شاڭخەيدە ئىمزالانغان «چېگرا رايونىدا ھەربىي ساھەدىكى ئىشەنچنى كۈچەيتىش توغرىسىدىكى كېلىشىم» ۋە 1997 - يىلى موسكۋادا ئىمزالانغان «چېگرا رايونىدا ھەربىي كۈچلەرنى قىسقارتىش توغرىسىدىكى كېلىشىم» ئاساسىدا، كۆپ تەرەپلىك ھەمكارلىقنى كېڭەيتىش ۋە كۈچەيتىش؛ بىر - بىرىنىڭ ئىگىلىك ھوقۇقى ۋە تېررىتورىيە پۈتۈنلۈكىگە ھۆرمەت قىلىش، باراۋەر بولۇش، بىر - بىرىنىڭ ئىچكى ئىشلىرىغا ئارىلاشماسلىق قاتارلىق ئۈمۈم ئېتىراپ قىلغان مىزاندا چىڭ تۇرۇش، دۆلەتلەر ئارىسىدىكى ماجىرا ۋە ئىختىلاپلارنى دوستانە كېڭىشىش يولى بىلەن ھەل قىلىشنى تەشەببۇس قىلىش، كۆپ تەرەپلىك ھەمكارلىق مېخانىزمى بەرپا قىلىشقا دىققەت قىلىش، كەڭ كۆلەملىك ئىقتىسادىي ھەمكارلىقنى ئەزەلگە ئېلىشنى خالايدىغانلىقى بايان قىلىنغان؛ چېگرا رايونىدىكى ھەربىي كۈچلەر ۋە ھەربىي ساھەدىكى ئىشەنچ ۋە بىخەتەرلىك، زوراۋانلىققا، تېررورلۇققا ۋە قانۇنغا خىلاپ باشقا جىنايەت ھەرىكەتلەرگە زەربە بېرىش تەكىتلەنگەن؛ باراۋەرلىك، ئۆزئارا مەنپەئەت يەتكۈزۈش ئاساسىدىكى ئىقتىسادىي ھەمكارلىقنى تەرەققىي قىلدۇرۇشتا رىئايە قىلىش شەرت بولغان پىرىنسىپ ۋە ھەمكارلىق تۈرلىرى ئوتتۇرىغا قويۇلغان؛ ئافغانىستان ۋە جەنۇبىي ئاسىيا رايونىنىڭ جىددىي ۋەزىيىتىگە ئىنتايىن كۆڭۈل بۆلىدىغانلىقى بىلدۈرۈلگەن؛ ھەرقايسى تە -

قىلدۇرۇش كېرەك، دەپ قارايدۇ؛ بەش دۆلەتنىڭ ئۆزئارا ھەمكارلىقى باشقا دۆلەتلەرگە قارىتىلمايدۇ. خانلىقى، ئوچۇق ئىكەنلىكى تەكىتلەندى؛ ئالاقىدار باشقا دۆلەتلەرنىڭ دۆلەتلەر ئارا ياكى باشقا سەۋىيىدە بەش دۆلەت ھەمكارلىقىغا قاتنىشىش جەھەتتىكى كۈتكۈزۈلۈشى ۋە تۈرلىرىنى قارشى ئالىدۇ.

«جۇڭگو شىنجاڭ بىلەن پاكىستان مۇداپىئە ئىشلىرىنى ئەمەلىي كونترول قىلىۋاتقان رايونلار ئارىسىدىكى چېگرا كېلىشىمى» قوش تە. رەپلىك كېلىشىم. 1963 - يىلى 3 - ئاينىڭ 2 - كۈنى جۇڭخۇا خەلق جۇمھۇرىيىتى دىپلوماتىيە مىنىستىرى چىن يى بىلەن پاكىستان دىپلوماتىيە مىنىستىرى زۇلىپقار ئەلى بوتتو ئۆز دۆلىتى ھۆكۈمەتلىرىگە ۋاكا. لىتەن بېيجىڭدا ئىمزالانغان. جۇڭگو شىنجاڭ بىلەن پاكىستان مۇداپىئە ئىشلىرىنى كونترول قىلىۋاتقان جايلار ئوتتۇرىسىدىكى چېگرا رەسمىي ئايرىلمىغانلىقىنى كۆزدە تۇتۇپ، ئىككى دۆلەت ھۆكۈمەتلىرى ئا. دىل - مۇۋاپىق بولۇش، ئۆزئارا ئەپۇ قىلىش، ئۆزئارا يول قويۇش روھىغا ئاساسەن، باندۇڭ كونتېرېنسىسىدە شەرھلەنگەن 10 پرىنسىپ ئاساسىدا، ئىككى تەرەپ چېگرا بۆلەكلىرىدە ئەنئەنىۋى ئادەت بولۇپ قالغان چېگرا سىزىقىنى ئاساس قىلىپ ھەمدە تەبىئىي ھاسىل بولغان چېگرا سىزىقلىرىدىن پايدىلىنىپ، چېگرىنى رەسمىي بېكىتىش ۋە بەلگە قويۇشقا قوشۇلدى. كېلىشىمىدە جۇڭگو شىنجاڭ بىلەن پاكىستان مۇداپىئە ئىشلىرىنى كونترول قىلىۋاتقان رايونلار ئوتتۇرىسىدىكى بارلىق چېگرا لىنىيىسى تۆت قىسىمغا بۆلۈنۈپ، كېلىشىمنىڭ 2 - ماددا 1 - تارمىقىدا تەپسىلىي شەرھلەندى ھەمدە 1000000 : 1 لىك ماسشېتتا بويىچە ئايرىم - ئايرىم ھالدا جۇڭگو تەرەپنىڭ خەنزۇچە خەرىتىسى ۋە پاكىستان تەرەپنىڭ ئىنگلىزچە خەرىتىسىدە بەلگە قويۇلۇپ، ئىككى تەرەپتىن ئىمزا قويۇلۇپ، مەزكۇر كېلىشىمگە كىرگۈزۈلدى. ئىككى تەرەپ تېزلىكتە بىرلەش. مە چېگرا بەلگىلەش كومىتېتى قۇرۇشقا قوشۇلدى ھەمدە ئۆزلىرى زىمىنىگە ئالىدىغان كونكرېت ۋەزىپىلەرنى مۇنداق بەلگىلىدى: دەريا - ئېقىن پاسىل قىلىنغان بۆلەكلەردە، ئېقىننىڭ مەركىزىي سىزىقى چېگرا قىلىنىدۇ؛ داۋان (تاغ ئېغىزى) پاسىل قىلىنغان جايلاردا سۇ بۆلگۈچ چېگرا قىلىنىدۇ. ئىككى تەرەپ تارتىش بولۇۋاتقان ھەل قىلىش چارىسى ۋە كەشمىر مەسىلىسى ئۈستىدە بەلگىلە چىقاردى.

لىغان ھۆججەتلەرنىڭ روھى ۋە مەقسىتى، شۇنىڭدەك ئۇلار ئوتتۇرىسىدا ئىمزالانغان بارلىق ئىككى تەرەپلىك شەرتنامە ۋە كېلىشىملەرگە سادىق بولىدىغانلىقىنى تەكىتلىدى. باياناتنىڭ ئاساسلىق مەزمۇنى: ھەرقايسى تەرەپلەر «شاڭخەي بەش دۆلەت تەشكىلاتى» غا قاتناشقان دۆلەتلەر ئوتتۇرىسىدىكى مۇناسىۋەت تەرەققىياتىدىن مەمنۇن، بەش دۆلەت ئۆز رايونىنىڭ بىخەتەرلىكى ۋە مۇقىملىقىنى ساقلاش جەھەتتە كۈندىن - كۈنگە مۇھىم ۋە ئىجابىي رول ئوينىماقتا، ھەرقايسى تەرەپلەر «شاڭخەي بەش دۆلەت تەشكىلاتى» نى مۇشۇ بەش دۆلەتنىڭ ھەرقايسى ساھەلەردە كۆپ تەرەپلىك ھەمكارلىقىنى يولغا قويۇشتىكى رايون مېخانىزمىغا ئايلاندۇرۇشقا تىرىش. دۇ؛ ھەرقايسى تەرەپلەر ئوتتۇرا ئاسىيانى تىنچ، ئى. ئاق، مۇقىم رايون ۋە باراۋەر خەلقئارا ھەمكارلىقىنى يولغا قويىدىغان رايونغا ئايلاندۇرۇشنى ئۈمىد قىلىدۇ، چېگرا مەسىلىسىنى ھەل قىلىش ۋە ھەربىي ئىشەنچنى كۈچەيتىش جەھەتتە ھاسىل قىلىنغان كېلىشىملەردە بەش دۆلەتنىڭ ئۆزئارا ئىشىنىش، باراۋەر ۋە ھەمكارلىق ئاساسىدىكى يېڭى بىخەتەرلىك قارشى نامايان قىلىنىدى؛ رايون بىخەتەرلىكى، مۇقىملىقى ۋە تەرەققىياتىغا ئاساسىي تەھدىت بولۇۋاتقان مىللىي بۆلگۈنچىلىك، خەلقئارا تېررورچىلىق ۋە دىنىي ئەسەبىيلىك، شۇنىڭدەك قورال - ياراغ ۋە زەھەرنى قانۇنسىز ھالدا يۆتكەش، قانۇنسىز كۆچۈش قاتارلىق جىنايى ھەرىكەتلەرگە بىرلىشىپ زەربە بېرىشكە بەل باغلىدى؛ كىشىلىك ھوقۇققا ھۆرمەت قىلىش پرىنسىپىغا ئەمەل قىلىشنى قايتا تەكىتلەيدۇ، بىرلەشكەن دۆلەتلەر تەشكىلاتى خەۋپسىزلىك كېڭىشىنىڭ تەستىقىنى ئالماي تۇرۇپ، خەلقئارا مۇناسىۋەتلەردە قورال كۈچى ئىشلىتىش ياكى قورال كۈچى ئارقىلىق تەھدىت سېلىشقا قارشى تۇردۇ، ھەرقانداق دۆلەت ياكى دۆلەت گۇرۇھىنىڭ خۇ. مۇسى مەنپەئەت مەقسىتىدە دۇنيا ۋە رايون ئىشلىرىنى مۇنوپول قىلىۋېلىش قەستىگە قارشى تۇرىدۇ؛ ھەرقايسى تەرەپلەر ئۆزبېكىستان جۇمھۇرىيىتىنىڭ ئوتتۇرا ئاسىيانى يادروسىز رايونغا ئايلاندۇرۇش توغرىسىدىكى تەكلىپىنى قوللايدۇ؛ ھەرقايسى تەرەپلەر «شاڭخەي بەش دۆلەت تەشكىلاتى» نىڭ ئېنېرگىيە يوشۇرۇن كۈچىدىن ئۈنۈملۈك پايدىلىنىپ، ئۆزئارا مەنپەئەت يەتكۈزۈش ئاساسىدىكى رايون خاراكتېرلىك ھەمكارلىقىنى كۈچەيتىش، «شاڭخەي بەش دۆلەت تەشكىلاتى» رامكىسى ئىچىدە ئىقتىساد - سودا ھەمكارلىق مۇناسىۋىتىنى ئىزغا چۈشۈرۈش ۋە تەرەققىي قىلدۇرۇشقا ئىلھام بېرىش، مەدەنىيەت ساھەسىدىكى ھەمكارلىقنى تەرەققىي

ئېنىق بېكىتىلدى ھەمدە ماسشتاپ، بەلگە ۋە تولۇقلىما كېلىشىمىنىڭ كۈچكە ئىگە بولۇش ۋاقتى، قوللىنىلىشى. دىغان تىل - يېزىق قاتارلىقلار توغرىسىدا كونكرېت بەلگىلىمە چىقىرىلدى. 1998 - يىلى 7 - ئاينىڭ 4 - كۈنى جۇڭگو - قازاقىستان دۆلەتلىرى رەھبەرلىرىدىن جىياڭ زېمىن بىلەن نەزەر بايىق ئالمۇتىدا ئىككى دۆلەت چېگرىسى مەسىلىسى توغرىسىدا يەنە بىر قېتىم «تولۇقلىما كېلىشىم» ئىمزالىدى. تولۇقلىما كېلىشىمىدە 1994 - يىلى 4 - ئاينىڭ 26 - كۈنىدىكى «جۇڭگو - قازاقىستان چېگرا كېلىشىمى» نىڭ 3 - ماددىسىدىكى بەلگىلىمىگە ئاساسەن، 15 - پاسىل نۇقتىسىدىن 16 - پاسىل نۇقتىسىغىچە، 48 - پاسىل نۇقتىسىدىن 49 - پاسىل نۇقتىسىغىچە بولغان چېگرا يۆنىلىشى ۋە پاسىلنىڭ باشلىنىش - ئاخىرلىشىش نۇقتىسى كونكرېت بەلگىلەندى. 1999 - يىلى 11 - ئاينىڭ 23 - كۈنى جۇڭگو - قازاقىستان دۆلەتلىرى باشلىقلىرى بېيجىڭدا «جۇڭگو - قازاقىستاننىڭ ئىككى چېگرا مەسىلىسىنى ئومۇميۈزلۈك ھەل قىلغانلىقى توغرىسىدىكى قوشما ئاخبارات» نى ئېلان قىلىپ، جۇڭگو بىلەن قازاقىستاننىڭ چېگرا مەسىلىسى ئومۇميۈزلۈك، تەلۈكۈس ھەل بولدى، دەپ كۆرسەتتى. ئاخباراتنىڭ ئېلان قىلىنىشى جۇڭگو بىلەن قازاقىستاننىڭ ئىناۋەت قوشنىدارچىلىق ۋە دوستانە مۇناسىۋىتىنىڭ يەنىمۇ ياخشى تەرەققىي قىلىشىغا پايدىلىق بولۇپلا قالماستىن، مۇشۇ رايوننىڭ خاتىرجەملىكى ۋە مۇقىملىقىغىمۇ پايدىلىق بولدى.

«جۇڭگو بىلەن قازاقىستاننىڭ 21 - ئەتىراپىدا ھەمكارلىقنى داۋاملىق كۈچەيتىش توغرىسىدىكى قوشما باياناتى» قوشما بايانات. 1999 - يىلى 11 - ئاينىڭ 23 - كۈنى، جۇڭخۇا خەلق جۇمھۇرىيىتىنىڭ رەئىسى جىياڭ زېمىن بىلەن قازاقىستان جۇمھۇرىيىتىنىڭ زۇڭتۇڭى نەزەر بايىق بېيجىڭدا ئېلان قىلغان. باياناتتا 1993 - يىلى 10 - ئاينىڭ 18 - كۈنىدىكى جۇڭگو بىلەن قازاقىستاننىڭ دوستلۇق مۇناسىۋىتى ئاساسىي توغرىسىدىكى بىرلەشمە بايانات، 1995 - يىلى 9 - ئاينىڭ 11 - كۈنىدىكى جۇڭگو بىلەن قازاقىستاننىڭ دوستلۇق مۇناسىۋىتىنى يەنىمۇ تەرەققىي قىلدۇرۇش ۋە چوڭقۇرلاشتۇرۇش توغرىسىدىكى قوشما بايانات، شۇنىڭدەك 1996 - يىلى 7 - ئاينىڭ 5 - كۈنىدىكى جۇڭگو - قازاقىستان قوشما باياناتىدىكى پىرىنسىپلارغا ئەمەل قىلىپ، ئۆزئارا ھۆرمەت قىلىش، باراۋەر بولۇش، ئىشىنىش، بىر - بىرىگە

«جۇڭگو - قازاقىستان دۆلەت چېگرىسى كېلىشىمى» ۋە ئۇنىڭ «تولۇقلىما كېلىشىمى» جۇڭگو - قازاقىستان دۆلەتلىرى ئوتتۇرىسىدا كىلىشىمىگە ئېرىشىش. 1994 - يىلى 4 - ئاينىڭ 26 - كۈنى جۇڭخۇا خەلق جۇمھۇرىيىتى گوۋۇيۈەن زۇڭتۇڭى لى پېڭ بىلەن قازاقىستان جۇمھۇرىيىتىنىڭ زۇڭتۇڭى نەزەر بايىق ئالمۇتىدا ئىمزالانغان. 1994 - يىلى 12 - ئاينىڭ 29 - كۈنى 8 - نۆۋەتلىك مەملىكەتلىك خەلق قۇرۇلتىيى دائىمىي كومىتېتىنىڭ 11 - سانلىق يىغىنىدا تەستىقلىنىپ يولغا قويۇلغان. كېلىشىمنىڭ ئاساسلىق مەزمۇنى: جۇڭگو بىلەن قازاقىستان ئوتتۇرىسىدىكى چېگرا لىنىيىسىدە تاغ تىزمىسىنى پاسىل قىلىنغان بۆلەكلەردە چېگرا سۇ بۆلگۈچىنى بويلاپ ئايرىلىدۇ؛ دەريا - ئېقىن پاسىل قىلىنغان بۆلەكلەردە ئېقىننىڭ مەركىزىي سىزىقى ياكى ئاساسىي ئېقىن مەركىزىي سىزىقى بويىچە ئايرىلىدۇ؛ سۇ بۆلگۈچ، ئېقىن مەركىزىي سىزىقى ياكى ئاساسىي ئېقىن مەركىزىي سىزىقىنىڭ ھەقىقىي ئورنى ۋە شۇنىڭغا ئاساسەن ئايرىلغان دەريادىكى ئاراللار تەۋەلىكى جۇڭگو - قازاقىستان چېگرىسى ئايرىلغاندا كونكرېت بېكىتىلىدۇ؛ ئاساسىي ئېقىننى بەلگىلەشنىڭ مۇھىم ئاساسى سۇ ئورنى ئوتتۇرا ھال بولغان چاغدىكى ئېقىن مىقدارى بويىچە بولىدۇ. ئەمەلىي ئايرىلغان جۇڭگو - قازاقىستان دۆلەت چېگرىسى تىك يۆنىلىش بويلاپ ھاۋا بوشلۇقى ۋە يەرگە قاراپ ئايرىلىشى كېرەك؛ ئىككى تەرەپ دۆلەت چېگرا لىنىيىسىدىكى 69 پاسىل نۇقتىسىنىڭ باشلىنىش - ئاخىرلىشىش ئورنىنى تەپسىلىي بايان قىلدى. 15 - پاسىل نۇقتىسىدىن 16 - پاسىل نۇقتىسىغىچە، 48 - پاسىل نۇقتىسىدىن 49 - پاسىل نۇقتىسىغىچە بولغان چېگرا يۆنىلىشى مەسىلىسى ئۈستىدە داۋاملىق سۆھبەتلىشىش؛ جۇڭگو - قازاقىستان چېگرا سىزىقىنى ئەمەلىي بېكىتىش ئۈچۈن، ئىككى تەرەپ باراۋەرلىك پىرىنسىپىغا ئاساسەن بىرلەشمە چېگرا ئايرىش كومىتېتى قۇرۇشنى ھەمدە چېگرا ئايرىش خىزمىتىنى مۇشۇ كومىتېت يولغا قويۇشنى بېكىتتى. كېلىشىم ئىككى نۇسخا بولۇپ، ھەر بىر نۇسخىسى خەنزۇچە، قازاقچە ۋە رۇسچە يېزىلدى. 1997 - يىلى 9 - ئاينىڭ 24 - كۈنى ئىككى دۆلەت ھۆكۈمىتى رەھبەرلىرى يەنە ئالمۇتىدا ئۇچرىشىپ، كېلىشىمنىڭ 2 - ماددىسى توغرىسىدا تولۇقلىما بەلگىلىمە چىقاردى. «تولۇقلىما كېلىشىم» دە جۇڭگو - قازاقىستان چېگرىسىنىڭ 69 - پاسىل نۇقتىسىدىن تارتىپ ئاخىرلىشىش نۇقتىسىغىچە بولغان چېگرا لىنىيىسىنىڭ يۆنىلىشى

نىڭ ئىچكى ئىشلىرىغا ئارىلاشماسلىق، تالاش - تارتىشلارنى تىنچ يول بىلەن ھەل قىلىش قاتارلىق پرىنسىپلار ئاساسىدا ئىككى تەرەپ مۇناسىۋىتىنى راۋاجلاندۇرۇش، ھەرقايسى ساھەلەردىكى ئىستراتېگىيىلىك ھەمكارلىقنى كۈچەيتىش؛ دۆلەت چېگرىسى ۋە تېررىتورىيە پۈتۈنلۈكى دەخلى - تەرۈزسىز بولۇش توغرىسىدىكى ئومۇميۈزلۈك پرىنسىپلارغا ئەمەل قىلىش؛ يېڭى ئەسىردە جۇڭگو - قازاقىستان ھۆكۈمەتلىرى ئىقتىساد - سودا ۋە پەن - تېخنىكا ھەمكارلىق كومىتېتىنىڭ رولىنى كۈچەيتىپ، ئىككى دۆلەت ئىقتىسادىنى ئۆزئارا مەنپەئەت يەتكۈزۈش ۋە ھەمراھلىق خاراكتېرىگە ئىگە قىلىش؛ ئىككى دۆلەتنىڭ نېفىت ساھەسى، خەلقئارا قاتناش - ترانسپورت ساھەسى، مۇھىت ئاسراش ۋە تەبىئىي بايلىقتىن مۇۋاپىق پايدىلىنىش جەھەتتىكى ھەمكارلىقنى كۈچەيتىش، ھەقىقىي تەدبىر قوللىنىپ ھەمكارلىقنى كۈچەيتىپ، مىللىي بۆلگۈنچىلىك، دىنىي ئەسەبىيلىك ۋە تېررورلۇققا شۈبھىلىك قورال - ياراغ ۋە ئەتكەس بۇيۇملارنى قانۇنسىز توشۇش، قانۇنسىز كۆچۈش جىنايەتلىرىگە ۋە باشقا جىنايەت ھەرىكەتلەرگە ئۈنۈملۈك زەربە بېرىش؛ 1999 - يىلى 8 - ئاينىڭ 25 - كۈنىدىكى جۇڭگو - قازاقىستان - قىرغىزىستان - رۇسىيە - تاجىكىستان باشلىقلىرىنىڭ بىشكەك باياناتىدا ھاسىل قىلىنغان كېلىشىمنى ئەمەلىيلەشتۈرۈشكە ئاكتىپ قاتنىشىش تەكىتلەندى. قازاقىستان تەرەپ جۇڭخۇا خەلق جۇمھۇرىيىتى ھۆكۈمىتى جۇڭگونىڭ بىردىنبىر قانۇنىي ھۆكۈمىتى ئىكەنلىكىنى تەكىتلەپ، تەيۋەن بىلەن ھەرقانداق شەكىلدىكى ھۆكۈمەت تەرەپ ئالاقىسى ئورناتمايدىغانلىقىنى قەيىت قىلدى. ئىككى تەرەپ «ئاسىيا ئىشەنچ دە تەشەببۇس قىلىنغان كونكرېت تەدبىرلەرگە ئەمەل قىلىپ، ئادىل ۋە مۇۋاپىق خەلقئارا سىياسىي، ئىقتىسادىي يېڭى تەرتىپ ئورنىتىشقا تىرىشىدىغانلىقىنى تەكىتلىدى.

«جۇڭگو - رۇسىيە قوشما باياناتى»
 جۇڭگو - رۇسىيە دۆلەتلىرىنىڭ قوشما باياناتى.
 1996 - يىلى 4 - ئاينىڭ 25 - كۈنى، جۇڭخۇا خەلق جۇمھۇرىيىتىنىڭ رەئىسى جياڭ زېمىن بىلەن رۇسىيە فېدېراتسىيىسىنىڭ زۇڭتۇڭى يېلىتسىن بېيجىڭدا ئىمزا لىغان. باياناتنىڭ ئاساسلىق مەزمۇنى: ئىككى تەرەپ مۇناسىۋىتى جەھەتتە، ئىككى تەرەپ 1992 - يىلى 12 - ئاينىڭ 18 - كۈنى ۋە 1994 - يىلى 9 - ئاينىڭ 3 - كۈنىدىكى جۇڭگو - رۇسىيە قوشما باياناتلىرىدا شەرھ.

لەنگەن پرىنسىپلارغا ئەمەل قىلىش، 1991 - يىلى 5 - ئاينىڭ 6 - كۈنى ئىمزالانغان «جۇڭگو بىلەن سوۋېت ئىتتىپاقىنىڭ شەرقىي دۆلەت چېگرىسى توغرىسىدىكى كېلىشىم» ۋە 1994 - يىلى 9 - ئاينىڭ 3 - كۈنى ئىمزالانغان «جۇڭگو بىلەن رۇسىيەنىڭ شەرقىي - غەربىي دۆلەت چېگرىسى توغرىسىدىكى كېلىشىم» گە قاتتىق رىئايە قىلىش؛ ئىككى دۆلەتنىڭ جۇغراپىيىلىك قوشنىدارچىلىقى ۋە ئىقتىسادىي ئۈستۈنلۈكتىن ئۆزئارا پايدىلىنىشتەك ئۆزگىچە ئۈستۈنلۈك كىدىن پايدىلىنىپ، ئىككى تەرەپنىڭ ئىقتىسادىي سودا ھەمكارلىقىنى يەنىمۇ كېڭەيتىش ۋە تەرەققىي قىلدۇرۇش، ئىشلەپچىقىرىش ۋە پەن - تېخنىكا ساھەسىدىكى چوڭ - چوڭ تۈرلەر ئۈستىدىكى ھەمكارلىققا ئەھمىيەت بېرىش؛ نەق پېرېۋوت سودىسى ئاساس قىلىنغان، كۆپ خىل شەكىل تەڭ يولغا قويۇلغان سودا ۋە ئىقتىساد - تېخنىكا ھەمكارلىقىنى تەرەققىي قىلدۇرۇش؛ 1994 - يىلى 9 - ئاينىڭ 3 - كۈنى ئىمزالانغان ئۆز دۆلىتىنىڭ يادرو قوراللىرىنى قارشى تەرەپكە نىشانلىماسلىق ۋە ئۆزئارا ئالدىن يادرو قورالى ئىشلەتمەسلىك توغرىسىدىكى قوشما باياناتقا ئەمەل قىلىش؛ ئۈنۈملۈك تەدبىر قوللىنىپ، چېگرا رايوندا ھەربىي ساھەدىكى شەرتىي كۈچەيتىش توغرىسىدىكى كېلىشىمنى ئەمەلىيلەشتۈرۈش، جۇڭگو - رۇسىيە دۆلەتلىرىنىڭ ھەربىي ۋە كىلىللىرىدىن تەركىب تاپقان «جۇڭگو - رۇسىيە دوستلۇق، تىنچلىق، تەرەققىيات كومىتېتى» قۇرۇش - تىنچلىق، تىنچلىق، تەرەققىيات ۋە تەرەققىيات جەھەتتە، ئىككى تەرەپ تىنچ بىلەن ئۆتۈشنىڭ بەش پرىنسىپىنى، ئۆزئارا ھۆرمەت قىلىش ۋە باراۋەر، نورمال ۋە ساغلام بولغان دۆلەتلەر مۇناسىۋىتىنى ساقلاش ۋە تەرەققىي قىلدۇرۇشنىڭ مۇھىم پرىنسىپى، ھەربىي دۆلەت خەلقى ئۆز دۆلىتىنىڭ ئەمەلىي ئەھۋالىنى چىقىش قىلىپ، چەت ئەلنىڭ ئارىلىشىشى بولمىغان ئەھۋالدا، ئىجتىمائىي تۈزۈم، تەرەققىيات يولى ۋە ئەندىزىسىنى مۇستەقىل، ئۆز - ئۆزىگە خوجا بولغان ئاساستا تاللاش ھوقۇقىغا ئىگە ئىكەنلىكىنى تەكىتلىدى؛ ئىككى تەرەپ ئىستراتېگىيىلىك مۇقىملىق مەسىلىسى توغرىسىدا ئاكتىپ سۆھبەتلىشىپ، كونكرېت ھەرىكەتنى ئارقىلىق ھەربىي ھازىرلىقلارنى قىسقارتىش ۋە ئارمىيىنى ئازايتىش، ئالدى بىلەن يادرو ھەربىي ھازىرلىقلىرىنى قىسقارتىش سۈرئىتىنى ئىلگىرى سۈرىدىغانلىقىنى ۋە تېزلىتىدىغانلىقىنى بىلدۈردى؛ ئىككى تەرەپ بىرلەشكەن دۆلەتلەر تەشكىلاتىنىڭ ئۈنۈمى ۋە ھەرىكەت ئىقتىدارىنى ئۆستۈرۈش جەھەتتە ھەمكارلىقنى كۈچەيتىشكە

5- كۈنىدىكى جۇڭگو - قىرغىزىستاننىڭ دىپلوماتىك مۇناسىۋەت ئورنىتىش توغرىسىدىكى قوشما ئاخباراتى، 1992- يىلى 5 - ئاينىڭ 16 - كۈنىدىكى جۇڭگو - قىرغىزىستان قوشما ئاخباراتى ۋە 1996 - يىلى 7 - ئاينىڭ 4 - كۈنىدىكى جۇڭگو - قىرغىزىستان دوست-لۇق مۇناسىۋىتىنىڭ ئاساسىي توغرىسىدىكى قوشما بايانات قاتارلىق ھۆججەتلەردە بايان قىلىنغان پىرىنسىپلارغا ئەمەل قىلىپ، ئىككى دۆلەت ھەمكارلىقىدىكى يوشۇ-رۇن كۈچنى تولۇق جارى قىلدۇرۇش ۋە ئۇنىڭدىن پايدىلىنىشنى تەكىتلەيدۇ؛ ئىككى تەرەپ كۆپ تەرەپلىك، كۆپ قاتلاملىق سىياسىي ئۇچرىشىشنى داۋاملىق ساقلاپ، ئىشىنىش ۋە چۈشىنىشنى يەنىمۇ كۈچەيتىدۇ؛ 1996- يىلى 7 - ئاينىڭ 4 - كۈنى ئىمزالانغان جۇڭگو - قىرغىزىستان چېگرا كېلىشىمىگە قاتتىق رىئايە قىلىپ، ئومۇم ئېتىراپ قىلغان خەلقئارا قانۇن-ئىرادىدىكى مىزانلارغا ئاساسەن، ئىككى دۆلەتنىڭ چېگرا مەسىلىسىنى ئومۇميۈزلۈك، تەلتۈكۈس ھەل قىلىدۇ؛ ئىككى تەرەپلىك ئىقتىساد - سودا ھەمكارلىقىنى يەنىمۇ كېڭەيتىدۇ ۋە كۈچەيتىدۇ، ئىككى دۆلەت شىركەتلىرى ۋە كارخانىلىرىنىڭ بىۋاسىتە ئالاقە ئورنىتىپ، ئۆزئارا مەبلەغ سېلىشىشنى كۈچەيتىپ، كۆپ خىل شەكىلدىكى ئىقتىسادىي ھەمكارلىقنى يولغا قويۇشقا ئىلھام ۋە مەدەت بېرىدۇ؛ ئىككى دۆلەت ئوتتۇرىسىدىكى قاتناش - ترانسپورتىنى تەرەققىي قىلدۇرىدۇ ۋە مۇكەممەللەشتۈرىدۇ؛ زوراۋانلىق جىنايەتلىرىگە زەربە بېرىشتىكى ھەمكارلىقنى يەنىمۇ كۈچەيتىدۇ؛ ھەرقانداق شەكىلدەكى بۆلگۈنچىلىككە قارشى تۇرىدۇ، جۇڭخۇا خەلق جۇمھۇرىيىتىنىڭ جۇڭگونىڭ بىردىنبىر قانۇنىي ھۆكۈمىتى ئىكەنلىكىنى تەكىتلەيدۇ؛ ئىككى تەرەپ بىرلەشكەن دۆلەتلەر تەشكىلاتى قاتارلىق خەلقئارا تەشكىلاتلار دائىرىسىدە، ئىككى تەرەپ ئورتاق كۆڭۈل بۆلىدىغان مەسىلىلەر ئۈستىدە كېڭىشىش ۋە ھەمكارلىشىشنى خالايدۇ.

«جۇڭگو - قىرغىزىستان كونسۇل شەرتى نامى» جۇڭگو - قىرغىزىستان دۆلەتلىرى ئوتتۇرىسىدىكى ئىككى تەرەپلىك شەرتنامە. 1994 - يىلى 3 - ئاينىڭ 5 - كۈنى، جۇڭخۇا خەلق جۇمھۇرىيىتىنىڭ تولۇق ھوقۇقلۇق ۋەكىلى چىيەن چىچېن بىلەن قىرغىزىستان جۇمھۇرىيىتىنىڭ تولۇق ھوقۇقلۇق ۋەكىلى قارا بايېق ئىمزالانغان. شەرتنامىدە «كونسۇلخانا»، «كونسۇل رايونى»، «كونسۇلخانا باشلىقى»، «كونسۇلخانا خادىمى»، «كونسۇلخانا ئەزاسى» قاتارلىقلار.

قوشۇلدى. ئادىل، باراۋەر، ھەمكارلىق ۋە خەلقئارا سودىدا كەمسىتىش ئۇسۇلىنى قوللانماسلىق ئاساسىدا خەلقئارا يېڭى تەرتىپ ئورنىتىشنى تەشەببۇس قىلدى؛ ھەرقانداق شەكىلدىكى تېررورلۇققا ۋە تەشكىللىك ئاساستىكى دۆلەت ھالقىغان جىنايەتكە قارشى قەتئىي كۈرەش قىلىدىغانلىقىنى تەكىتلىدى.

«جۇڭگو - ئافغانىستان چېگرا شەرتى نامى» جۇڭگو - ئافغانىستان دۆلەتلىرى ئوتتۇرىسىدىكى ئىككى تەرەپلىك شەرتنامە. 1963 - يىلى 11 - ئاينىڭ 23 - كۈنى، جۇڭخۇا خەلق جۇمھۇرىيىتىنىڭ دىپلوماتىيە مىنىستىرى چىن يى بىلەن ئافغانىستان پادىشاھلىقىنىڭ ئىچكى ئىشلار ۋەزىرى ئابدۇل قايۇم ئايرىم - ئايرىم ھالدا ئۆز ھۆكۈمەتلىرىگە ۋاكالىتەن بېيجىڭدا ئىمزالانغان. شەرتنامىدە ئىككى دۆلەتنىڭ چېگرا لىنىيىسىنى ئايرىش مەسىلىسى تەپسىلىي بايان قىلىنغان، بارلىق چېگرا لىنىيىسى مەزكۇر شەرتنامىگە قوشۇمچە قىلىنغان جۇڭگو تەرەپنىڭ 1:2000000 ماسشتاپلىق خەنزۇچە خەرىتىسى، ئافغانىستان تەرەپنىڭ 1:253440 ماسشتاپلىق پارىچە خەرىتىسىدە ئىپادىلەنگەن. يۇقىرىقى ئىككى خىل خەرىتىگە ئىنگىلىزچە خەت قوشۇلغان. ئىككى دۆلەت سۇ بۆلگۈچ ۋە داۋان (تاغ ئېغىزى) بويلاپ چېگرا بېكىتىپ، سۇ بۆلگۈچ تاغ قاپتىلى ۋە داۋان (تاغ ئېغىزى) دىكى سۇ بۆلگۈچنى پاسىل سىزىقى قىلىشقا قوشۇلغان. شەرتنامىدە بىرلەشمە چېگرا ئايرىش كومىتېتىنىڭ تەشكىللىنىشى ۋە ئۇنىڭ خىزمەت ۋەزىپىسى، تالاش - تارتىشنى ھەل قىلىش ئۇسۇلى توغرىسىدىمۇ بەلگىلىمە چىقىرىلغان.

«جۇڭگو - قىرغىزىستان قوشما باياناتى» جۇڭگو - قىرغىزىستان دۆلەتلىرى ئوتتۇرىسىدىكى قوشما بايانات. 1998 - يىلى 4 - ئاينىڭ 27 - كۈنى، جۇڭخۇا خەلق جۇمھۇرىيىتىنىڭ رەئىسى جياڭ زېمىن بىلەن قىرغىزىستان جۇمھۇرىيىتىنىڭ زۇڭتۇڭى ئاقا. بېيىجىڭدا ئىمزالانغان. ئىككى تەرەپ ئىككى دۆلەت خەلقلىرى ئارىسىدىكى ئەنئەنىۋى دوستلۇق ۋە ئىككى دۆلەتنىڭ ئۇزاق مۇددەت مۇقىم، ئىناق قوشنىدارچىلىق، دوستانە، ھەمكارلىق مۇناسىۋىتىنى يەنىمۇ تەرەققىي قىلدۇرۇش ۋە كۈچەيتىش ئارزۇسىنى ئاساس قىلىپ، جۇڭگو - قىرغىزىستان ئالىي دەرىجىلىك ئۇچرىشىشىنىڭ نەتىجىسىگە ئاساسەن مۇنداق بايانات ئېلان قىلدى: ئىككى تەرەپ 1992 - يىلى 1 - ئاينىڭ

نىڭ تەبىرى تەپسىلىي چۈشەندۈرۈلگەن، كونسۇلخانا تەسىس قىلىش ۋە كونسۇلخانا ئەزالىرىنى ئەۋەتىش شۇ. ئىگدەك كونسۇل ۋەزىپىسى، ئىمتىيازى ۋە كەچۈرۈم ھوقۇقى، ئاخىرقى ماددا ئۈستىدە كونكرېت شەرت چىقىرىلغان.

«جۇڭگو-قىرغىزىستان چېگرا كېلىشىمى» ۋە ئۇنىڭ «تولۇقلىما كېلىشىمى» جۇڭگو - قىرغىزىستان دۆلەتلىرى ئوتتۇرىسىدىكى ئىككى تەرەپلىك كېلىشىم. 1996 - يىلى 7 - ئاينىڭ 4 - كۈنى جۇڭخۇا خەلق جۇمھۇرىيىتىنىڭ رەئىسى جياڭ زېمىن بىلەن قىرغىزىستان جۇمھۇرىيىتىنىڭ زۇڭتۇڭى گى ئاقايېف بىشكەكتە ئىمزا ئالغان. جۇڭگو - قىرغىزىستان ئىككى تەرەپ خەلقئارا قانۇنلارنىڭ مىزانى ۋە ئىككى تەرەپ چېگرا سۆھبىتى جەريانىدا ھاسىل قىلىنغان كېلىشىمگە ئاساسەن، جۇڭگو - قىرغىزىستان چېگراسىنىڭ يۆنىلىشىنى ئېنىق بېكىتىپ، ئىككى دۆلەت چېگراسىنىڭ باشلىنىش - ئاخىرلىشىش نۇقتىسىنى تەپسىلىي شەرھىلىدى؛ جۇڭگو - قىرغىزىستان چېگراسىنىڭ 7 - پاسىل نۇقتىسىدىن 8 - پاسىل نۇقتىسىغىچە بولغان يۆنىلىش مەسىلىسىنى داۋاملىق سۆھبەتلىشىش ئارقىلىق ھەل قىلىشنى، بىرلەشمە چېگرا ئايرىش كومىتېتى قۇرۇپ، چېگرا ئايرىش خىزمىتىنى يولغا قويۇشنى قارار قىلدى. 1999 - يىلى 8 - ئاينىڭ 26 - كۈنى، ئىككى دۆلەت باشلىقلىرى بىشكەكتە چېگرا مەسىلىسى توغرىسىدا يەنە «تولۇقلىما كېلىشىم» گە ئىمزا قويدى. تولۇقلىما كېلىشىمدە 7 - پاسىل نۇقتىسىدىن 8 - پاسىل نۇقتىسىغىچە بولغان ئارىلىق، 21 - پاسىل نۇقتىسىدىن ئاخىرقى نۇقتىسىغىچە بولغان يۆنىلىش تەپسىلىي شەرھىلەندى، باشلىقلىرى «جۇڭگو - قىرغىزىستان چېگرا كېلىشىمى» نىڭ 1 - ماددا، 4 - ماددا، 5 - ماددا، 6 - ماددا، 7 - ماددا ۋە 8 - ماددىلىرىنى مۇشۇ كېلىشىمگىمۇ ئوخشاشلا تەتبىقلاشقا قوشۇلدى، كېلىشىمنىڭ كۈچكە ئىگە بولۇش شەرتى، قوللىنىلىدىغان تىل - يېزىق توغرىسىدا بەلگىلەمە چىقىرىلدى.

«جۇڭگو - قىرغىزىستان - قازاقىستان دۆلەتلىرىنىڭ چېگراسى تۇتىشىدىغان نۇقتىلار توغرىسىدىكى كېلىشىمى» خەلقئارا كېلىشىم. 1999 - يىلى 8 - ئاينىڭ 25 - كۈنى جۇڭخۇا خەلق جۇمھۇرىيىتى، قىرغىزىستان جۇمھۇرىيىتى ۋە قازاقىستان جۇمھۇرىيىتىنىڭ باشلىقلىرى بىشكەكتە ئىمزا.

لىغان. 9 - نۆۋەتلىك مەملىكەتلىك خەلق دائىمىي كومىتېتىنىڭ 15 - سانلىق يىغىنىدا تەستىقلىغان. بۇ كېلىشىم 1996 - يىلى 7 - ئاينىڭ 4 - كۈنىدىكى «جۇڭخۇا خەلق جۇمھۇرىيىتى بىلەن قىرغىزىستان جۇمھۇرىيىتىنىڭ جۇڭگو - قىرغىزىستان چېگراسى توغرىسىدىكى كېلىشىمى» نىڭ 6 - ماددىسى ۋە 1994 - يىلى 4 - ئاينىڭ 26 - كۈنىدىكى «جۇڭخۇا خەلق جۇمھۇرىيىتى بىلەن قازاقىستان جۇمھۇرىيىتىنىڭ جۇڭگو - قازاقىستان چېگراسى توغرىسىدىكى كېلىشىمى» نىڭ 6 - ماددىسىغا ئاساسەن ھاسىل قىلىنغان. ئۇنىڭ ئاساسلىق مەزمۇنى: جۇڭگو - قىرغىزىستان - قازاقىستان دۆلەتلىرىنىڭ چېگراسى تۇتاشقان نۇقتا خاتتە ئىرى چوققىسىدىكى 6995 مېتىر ئېگىزلىككە جايلاشقانلىقىنى بەلگىلەشتىن ئىبارەت، بۇ نۇقتا جۇڭگو تەۋەسىدىكى 5992 مېتىر ئېگىزلىكنىڭ شىمالىدىن قىيپاش غەربىي شىمالىي تەرەپتىكى 3387 مېتىرلىق جايغا قىرغىزىستان تەۋەسىدىكى 6411 مېتىر ئېگىزلىكنىڭ شەرقىدىن قىيپاش شەرقىي شىمالىي تەرەپتىكى 3428 مېتىرلىق جايغا، قازاقىستان تەۋەسىدىكى 4672 مېتىر ئېگىزلىكنىڭ غەربىدىن 5292 مېتىرلىق جايغا جايلاشقان؛ شۇنىڭ بىلەن بىرگە، ئۈچ دۆلەت چېگراسى تۇتاشقان نۇقتىنىڭ كوئوردىناتى، خەرىتە سىزىش ئۇسۇلى ۋە كېلىشىمنىڭ كۈچكە ئىگە بولۇش شەرتى، قوللىنىلىدىغان تىل - يېزىق توغرىسىدا تەپسىلىي بەلگىلەمە چىقىرىلدى.

«جۇڭگو بىلەن تاجىكىستاننىڭ جۇڭگو - تاجىكىستان چېگراسى توغرىسىدىكى كېلىشىمى» جۇڭگو - تاجىكىستان دۆلەتلىرى ئوتتۇرىسىدىكى ئىككى تەرەپلىك كېلىشىم. 1999 - يىلى 8 - ئاينىڭ 13 - كۈنى جۇڭخۇا خەلق جۇمھۇرىيىتى بىلەن تاجىكىستان جۇمھۇرىيىتى باشلىقلىرى دالىيەندە ئىمزا ئالغان. 2000 - يىلى 3 - ئاينىڭ 1 - كۈنى 9 - نۆۋەتلىك مەملىكەتلىك خەلق قۇرۇلتىيى دائىمىي كومىتېتىنىڭ 14 - سانلىق يىغىنىدا ماقۇللانغان. كېلىشىمنىڭ مەزمۇنى، جۇڭگو بىلەن تاجىكىستان ئوتتۇرىسىدىكى دۆلەت چېگراسىنىڭ يۆنىلىشىنى تەپسىلىي بەلگىلەش ھەمدە جۇڭگو - تاجىكىستان چېگراسىنى قىزىل سىزىق ئارقىلىق بىرلىكتە ئۆلچەپ ئىشلەنگەن 1:50000 ماسشتاپلىق خەرىتىدە بەلگىلەش؛ ئىككى تەرەپ باراۋەرلىك پىرىنسىپىغا ئاساسەن بىرلەشمە چېگرا ئايرىش كومىتېتى قۇرۇش ھەمدە بۇ كومىتېتقا مۇشۇ كېلىشىمگە ئاساسەن دۆلەت چېگراسىنىڭ ئەمەلىيەتتە.

13 - كۈنى داليەندە ئىمزالىغان «جۇڭگو بىلەن تاجىكىستاننىڭ جۇڭگو - تاجىكىستان چېگرىلىرى تۈتىشىدىغان نۇقتا توغرىسىدىكى كېلىشىمى» ۋە ئىمزالىنىش ئالدىدا تۇرغان «جۇڭگو - تاجىكىستان - قىرغىزىستان دۆلەتلىرىنىڭ چېگرىسى تۈتىشىدىغان نۇقتا توغرىسىدىكى كېلىشىمى» ئىككى دۆلەتنىڭ چېگرا مەسلىسىنى ئومۇميۈزلۈك ھەل قىلىشقا پۇختا ئاساس سېلىپ بەردى، دەپ قارىدى؛ ئىككى تەرەپ چېگرا مەسلىسى ئاخىرقى ھېسابتا ھەل قىلىنىشتىن بۇرۇن چېگرىنىڭ ھازىرقى ھالىتىنى ساقلاپ تۇرۇشقا قوشۇلدى؛ ئىككى تەرەپ ئىككى دۆلەت ھۆكۈمەتلىرى ئارا ئىقتىساد - سودا كومىتېتىنىڭ خىزمىتىنى كۈچەيتىپ، ئىككى دۆلەتنىڭ ئىقتىساد - سودا ھەمكارلىق سۈبېيكتىنىڭ ھەمكارلىقىنى يولغا قويۇشى ئۈچۈن پايدىلىق شارائىت يارىتىدۇ؛ ئىككى تەرەپ مىللىي بۆلگۈنچىلىك، خەلقئارا تېررورچىلىق ۋە دىنىي ئەسەبىيلىك رايون بىخەتەرلىكى ۋە مۇقىملىقىغا ئېغىر تەھدىت پەيدا قىلىدۇ، دەپ قاراپ، ئىككى تەرەپ ۋە كۆپ تەرەپ رامكىسى ئىچىدە ھەمكارلىقنى يەنىمۇ كۈچەيتىپ، يۇقىرىقى ھەرىكەتلەرگە ئورتاق زەربە بېرىشكە ھەمدە ئۈنۈملۈك تەدبىر قوللىنىپ، قورال - ياراغ ۋە زەھەرنى قانۇنسىز ھالدا توشۇشتەك دۆلەت ھالقىغان جىنايى ھەرىكەتلەرگە قاتتىق زەربە بېرىشكە بەل باغلىدى؛ تاجىكىستان جۇمھۇرىيىتى «بىر جۇڭگو» سىياسىتىنى تەكىتلەپ، جۇڭگونىڭ بىرلىككە كەلتۈرۈشتىن ئىبارەت ئۇلۇغ ئىشنى قوللىدى؛ ئىككى تەرەپ ئافغانىستان ۋە زىيىتىنىڭ داۋاملىق جەددىيلىشىپ كېتىشى ۋە ئۇنىڭ مۇشۇ رايون ۋە زىيىتىنىڭ مۇقىملىقىغا كۆرسىتىدىغان پائىدە تەسىرىگە كۆڭۈل بۆلىدىغانلىقىنى، ئالاقىدار دۆلەتلەر ۋە خەلقئارا تەشكىلاتلارنىڭ ياراشتۇرۇش يولىدىكى بارلىق تىرىشچانلىقىنى قوللايدىغانلىقىنى بىلدۈردى.

«جۇڭگو بىلەن ھىندىستاننىڭ جۇڭگو - ھىندىستان چېگرىسىنىڭ ئەمەلىي كونتروللىقىنى ئىسسىدىكى ھەربىي ساھەلەردە ئىشەنچ تەدبىرلىرى ئورنىتىش توغرىسىدىكى كېلىشىمى» جۇڭگو بىلەن ھىندىستان ئوتتۇرىسىدىكى ئىككى تەرەپلىك كېلىشىم. 1996 - يىلى 11 - ئاينىڭ 29 - كۈنى جۇڭخۇا خەلق جۇمھۇرىيىتى ھۆكۈمىتىنىڭ ۋەكىلى چىيەن چىچېن بىلەن ھىندىستان جۇمھۇرىيىتى ھۆكۈمىتىنىڭ ۋەكىلى مېتىننىڭ ۋەكىلى گۇجرال يېڭى دېھلىدا ئىمزالىغان. 1997 - يىلى 5 - ئاينىڭ 9 - كۈنى 8 - نۆۋەتلىك مەملىكەتلىك خەلق قۇرۇلتىيى دائىمىي كۆمىتېتى

كى ھەققىي ئورنىنى بېكىتىش، چېگرا بەلگىسى ئورنىتىش، چېگرا ئايرىش توغرىسىدا ھۆججەت تەييارلاش، تەپسىلىي بولغان چېگرا ئايرىش رايونلىرىنى سىزىپ چىقىش قانارلىق چېگرا ئايرىش خىزمەتلىرىنى ھاۋالە قىلىشتىن ئىبارەت؛ مەزكۇر كېلىشىمنىڭ 2 - ماددىسىدا بايان قىلىنغان جۇڭگو - تاجىكىستان چېگرىسىدا، تاغ تىزمىسى پائىل قىلىنغان بۆلەكلەردە مۇبۆلگۈچى بويلاپ بېكىتىش، ئۇنىڭ ھەققىي ئورنىنى جۇڭگو - تاجىكىستان چېگرىسىنى ئايرىش ۋاقتىدا كونكرېت بېكىتىش؛ جۇڭگو - تاجىكىستان چېگرىسىنىڭ 14 - پائىل نۇقتىسىدىن تارتىپ جۇڭگو - تاجىكىستان - ئافغانىستان چېگرىلىرى تۇتاشقان نۇقتىغىچە بولغان يۆنىلىش مەسلىسىنى ئىككى تەرەپ داۋاملىق سۆھبەتلىشىپ ھەل قىلىش؛ بۇ كېلىشىم تەستىقلانغان ھەمدە تەستىق نۇسخىسى ئۆزئارا ئالماشتۇرۇلغان كۈندىن باشلاپ كۈچكە ئىگە بولۇش، ئىككى نۇسخىدىن قىلىپ، خەنزۇچە، تاجىكچە ۋە رۇسچە يېزىش، كېلىشىم تۈزۈشكۈچى تەرەپلەردە بۇ كېلىشىمنى چۈشەندۈرۈش جەھەتتە ئىختىلاپ پەيدا بولسا، خەنزۇچە، رۇسچە نۇسخىسىنى ئاساس قىلىش بەلگىلەنگەن.

«جۇڭگو بىلەن تاجىكىستان ئىككىسى دۆلەتنىڭ XXI. ئەسىرگە يۈزلەنگەن ئىناق قوشنىدارچىلىق ۋە دوستانە ھەمكارلىق مۇناسىۋىتىنى تەرەققىي قىلدۇرۇش توغرىسىدىكى قوشما باياناتى» جۇڭگو تاجىكىستان دۆلەتلىرى ئوتتۇرىسىدىكى قوشما بايانات. 2000 - يىلى 7 - ئاينىڭ 4 - كۈنى جۇڭخۇا خەلق جۇمھۇرىيىتى بىلەن تاجىكىستان جۇمھۇرىيىتىنىڭ باشلىقلىرى دۈشەنبەدە ئىككى دۆلەتنىڭ ئىناق قوشنىدارچىلىق ۋە دوستانە ھەمكارلىق مۇناسىۋىتىنى يەنىمۇ تەرەققىي قىلدۇرۇش مەسلىسىنى مۇھاكىمە قىلدى ھەمدە ئورتاق كۆڭۈل بۆلىدىغان خەلقئارا مەسلىلەر ۋە رايون مەسلىلىرى توغرىسىدا پىكىر ئالماشتۇردى. كەڭ تۈردە ئورتاق تونۇش ھاسىل قىلىپ، قوشما بايانات ئېلان قىلدى. باياناتنىڭ ئاساسلىق مەزمۇنى: ئىككى تەرەپ تىنچ بىللە تۇرۇشنىڭ بەش پىرىنسىپى ئاساسىدا ئىناق قوشنىدارچىلىق ۋە دوستانە ھەمكارلىق مۇناسىۋىتىنى تەرەققىي قىلدۇرۇش، 21 - ئەسىردىكى خىزمىتىنى كۈتۈۋېلىش ئۈچۈن، ئىككى تەرەپ ئورتاق تىرىشىپ، ئىككى تەرەپ مۇناسىۋىتىنى پۇختا تەرەققىي قىلدۇرۇش ئاساسىدا تېخىمۇ ھاياتىي كۈچكە تولدۇرۇشتىن ئىبارەت؛ ئىككى تەرەپ: ئىككى دۆلەت باشلىقلىرى 1999 - يىلى 8 - ئاينىڭ

تان جۇمھۇرىيىتىنىڭ زۇڭتۇڭى نەزەر بايىق ئالمۇتادا ئىمزالىغان باياناتتا جۇڭگو - قازاقىستان ئىككى تەرەپ 1992 - يىلى 1 - ئاينىڭ 3 - كۈنىدىكى جۇڭگو - قازاقىستاننىڭ دېپلوماتىك مۇناسىۋەت ئورنىتىش توغرىسىدىكى قوشما باياناتى، 1992 - يىلى 2 - ئاينىڭ 26 - كۈنىدىكى جۇڭگو - قازاقىستان قوشما باياناتى. 1993 - يىلى 10 - ئاينىڭ 18 - كۈنىدىكى جۇڭگو - قازاقىستان قوشما باياناتى ۋە 1995 - يىلى 9 - ئاينىڭ 11 - كۈنىدىكى جۇڭگو - قازاقىستان قوشما باياناتلىرىدا بېكىتىلگەن پىرىنسىپلارغا ئەمەل قىلىش تەكىتلەندى. ئالىي دەرىجىلىكلەرنى ئۆز ئىچىگە ئالغان ھەرقايسى دەرىجىلىكلەرنىڭ دائىملىق سىياسىي سۆزلىشىشى ۋە كېڭىشىشى يەنىمۇ تەرەققىي قىلدۇ. رۇشقا قوشۇلدى. بۇنىڭدىن باشقا، چېگرا مەسىلىسىنى ھەل قىلىش، مىللىي بۆلگۈنچىلىك ۋە جىنايى ھەرىكەتلەرگە زەربە بېرىش، ئىقتىساد - سودا ھەمكارلىقىنى كۈچەيتىش، ئىككى دۆلەت مۇناسىۋىتىنى تەرەققىي قىلدۇرۇش پىرىنسىپى، يادرو قوراللىرى مەسىلىسى، ئاسىيا - تىنچ ئوكيان رايونى ۋەزىيىتى، تىنچلىقنى ساقلاش جەھەتلەردە بىردەك پىكىرگە كەلدى.

«جۇڭگو - رۇسىيە چېگرىسىنىڭ غەربىي بۆلىكى توغرىسىدىكى كېلىشىم» جۇڭگو - رۇسىيە دۆلەتلىرى ئوتتۇرىسىدىكى ئىككى تەرەپلىك كېلىشىم. 1994 - يىلى 9 - ئاينىڭ 3 - كۈنى جۇڭخۇا خەلق جۇمھۇرىيىتىنىڭ تولۇق ھوقۇقلۇق ۋەكىلى چيەن چىچېن بىلەن رۇسىيە فېدېراتسىيىسىنىڭ تولۇق ھوقۇقلۇق ۋەكىلى كوزىرېن ئايرىم - ئايرىم ھالدا ئۆز دۆلىتى ھۆكۈمەتلىرىگە ۋاكالىتەن موسكۋادا ئىمزالىغان. كېلىشىم ئاساسەن جۇڭگو - رۇسىيە غەربىي بۆلەك چېگرىسىنىڭ يۆنىلىشىنى ئايدىڭلاشتۇرۇش ۋە بېكىتىش، تارىختىن قېلىپ قالغان جۇڭگو - رۇسىيە چېگرا مەسىلىسىنى ئادىل، مۇۋاپىق ھەل قىلىش مەقسىتىدە ئىمزالانغان. ئاساسلىق مەزمۇنى: جۇڭگو - رۇسىيە پاسسىلىنى سۇ بۆلگۈچ بويلاپ ئايرىش، سۇ بۆلگۈنچىنىڭ ھەقىقىي ئورنىنى جۇڭگو بىلەن رۇسىيە چېگرىسىنى ئايرىش ۋاقتىدا كۆنكرېت بېكىتىش؛ ئەمەلىي ئايرىلغان جۇڭگو - رۇسىيە دۆلەت چېگرىسىدا ئوخشاشلا تىك ھالەتتە ئۈستىدىكى ھاۋا ۋە ئاستىدىكى يەرنى ئايرىش ھەمدە جۇڭگو - رۇسىيە دۆلەت چېگرىسىنىڭ غەربىي بۆلەك پاسسىلىنىڭ باشلىنىش ۋە ئاخىرلىشىش ئورنى، ماسسىتاپ چوڭ - كىچىكلىكىنى تەپسىلىي شەرھەلەش؛ باراۋەر بولۇش پىرىنسىپى

مەتبەئىنىڭ 25 - مائىلىق يىغىنىدا تەستىقلىنىپ كۆچۈرۈلگەن بولغان. كېلىشىمدە 1993 - يىلى 9 - ئاينىڭ 7 - كۈنى ئىككى تەرەپ ئىمزالىغان «جۇڭخۇا خەلق جۇمھۇرىيىتى ھۆكۈمىتى بىلەن ھىندىستان جۇمھۇرىيىتى ھۆكۈمىتىنىڭ جۇڭگو - ھىندىستان چېگرىسىنىڭ ئەمەلىي كونترول لىنىيىسىدىكى رايونلاردا تىنچلىق ۋە خاتىرجەملىكنى ساقلاش توغرىسىدىكى كېلىشىمى» گە ئاساسەن، ھەرقانداق بىر تەرەپ ھەرقانداق ئۇسۇل ئارقىلىق يەنە بىر تەرەپكە قورال كۈچى ئىشلەتمەسلىكى ياكى قورال كۈچى ئارقىلىق تەھدىت سالماسلىقى، يەككە تەرەپلىمە ھەربىي ئۈستۈنلۈك كۆزلىمەسلىكى، ھەربىي ساھەدىكى ئىشەنچنى ئاشۇرۇش ۋە ئېنىقلىق دەرىجىسىنى كۈچەيتىش؛ تىنچ بىلە تۇرۇش بەش پىرىنسىپى ئاساسىدا، چېگرا مەسىلىسى ئاخىرقى ھېسابتا ھەل قىلىنىشتىن بۇرۇن، ئىككى تەرەپ جۇڭگو - ھىندىستان چېگرا رايونىدىكى ئەمەلىي كونترول لىنىيىسىگە قەتئىي ھۆرمەت قىلىش ۋە رىئايە قىلىش؛ جۇڭگو - ھىندىستان چېگرىسىدىكى ئەمەلىي كونترول رايونلىرىدا ئورتاق كېڭىشىپ بېكىتىلگەن جۇغراپىيىلىك دائىرە ئىچىدە ھەرقايسى دۆلەتنىڭ ھەربىي كۈچىنى قىسقارتىش ۋە ئۇنىڭغا چەك قويۇش يۈزىسىدىن ئۈچ تۈرلۈك كۆنكرېت تەدبىر قوللىنىش تەكىتلەندى، كېلىشىمدە جۇڭگو - ھىندىستان چېگرىسىنىڭ ئەمەلىي كونترول لىنىيىسى ئەتراپىدىكى جايلاردا ئىككى تەرەپ ھەربىي قىسىملىرىنىڭ ھەرىكىتىگە قۇيۇلىدىغان تەلەپ، ھەربىي ئايروپىلانلارنىڭ جۇڭگو - ھىندىستان چېگرىسىنىڭ ئەمەلىي كونترول لىنىيىسىدە چېگرىدىن ئۆتۈش ۋە يەرگە قونۇشقا قۇيۇلىدىغان تەلەپ، چېگرىنىڭ ئەمەلىي كونترول لىنىيىسىدە قورال - ياراغ، ئوق - دورا ئىشلىتىشتىكى مەنئى خاراكتېرلىك بەلگىلىمە ۋە چەكلەش خاراكتېرلىك بەلگىلىمە، ئىككى تەرەپ ھەربىي خادىملىرى ۋە ئاپپاراتلىرى ئوتتۇرىسىدىكى ئالاقە ۋە ھەمكارلىق، ئەمەلىي كونترول لىنىيىسىنى ئايدىڭلاشتۇرۇش ۋە ئېتراپ قىلىش خىزمىتى قاتارلىقلار توغرىسىدا كۆنكرېت بەلگىلىمە چىقىرىلدى. شۇنىڭ بىلەن بىرگە كېلىشىمنىڭ كۈچكە ئىگە بولۇشى، كۈچتىن قېلىشى ۋە تىل - يېزىق قوللىنىش توغرىسىدا دىمۇ بەلگىلىمە چىقىرىلدى.

«جۇڭگو - قازاقىستان قوشما باياناتى» جۇڭگو - قازاقىستان دۆلەتلىرىنىڭ قوشما باياناتى. 1996 - يىلى 7 - ئاينىڭ 5 - كۈنى جۇڭخۇا خەلق جۇمھۇرىيىتىنىڭ رەئىسى جياڭ زېمىن بىلەن قازاقىستان

كى بېكىتىلدى. بۇ نۇقتا جۇڭخۇا خەلق جۇمھۇرىيىتى تەۋەسىدە 2988 مېتىرلىق ئېگىزلىكنىڭ شىمالىدىن قىياش شەرقىي شىمالدىكى تەخمىنەن 2810 مېتىر-لىق جايغا، رۇسىيە فېدېراتسىيىسى تەۋەسىدە 3086 مېتىرلىق ئېگىزلىكنىڭ جەنۇبىدىن قىياش شەرقىي جەنۇبىي تەرەپتىكى تەخمىنەن 2900 مېتىرلىق جايغا جايلاشقان؛ كېلىشىمىدە ئۈچ دۆلەت چېگرىسى تۇتاشقان نۇقتىنىڭ كوئوردېناتى ۋە ئېگىزلىكى تەپسىلىي بايان قىلىنغان. ئۈچ دۆلەت چېگرىسى تۇتاشقان نۇقتىنىڭ ئورنىنى قىزىل چەمبىرەك ئارقىلىق 50000: 1 ماسشتابلىق خەرىتىگە سىزىپ قويۇش؛ كېلىشىم تۈزۈشكۈچى ئۈچ تەرەپ بۇ كېلىشىمنى كۈچكە ئىگە قىلىش ئۈچۈن زۆرۈر بولغان ئۆز دۆلىتىنىڭ ئىچكى قانۇن تەرتىپىنى تاماملىغاندىن كېيىن، ئۆزئارا خەۋەر-لەندۈرۈش لازىملىقى بېكىتىلگەن. شۇنىڭ بىلەن بىرگە بۇ كېلىشىمنىڭ ئاخىرقى يازما ئۇقتۇرۇشى ئەۋەتىلگەن كۈندىن باشلاپ كۈچكە ئىگە بولىدىغانلىقى، ئۈچ نۇسخا بولىدىغانلىقى، ھەر بىر نۇسخىسى خەنزۇچە، رۇسچە ۋە قازاقچە يېزىلىدىغانلىقى، ئەگەر ھۆججەت نۇسخىسىنى چۈشەندۈرۈشتە ئىختىلاپ كۆرۈلسە خەنزۇچە، رۇسچە نۇسخىسىنى ئاساس قىلىش بەلگىلەنگەن.

«جۇڭگو - قازاقىستان ھەق تەلەپ ۋە جىنايىتى ئىشلارغا دائىر ئەدلىيە ياردەم شەرتنامىسى»
 جۇڭگو - قازاقىستان دۆلەتلىرى ئوتتۇرىسىدىكى ئىككى تەرەپلىك شەرتنامە. 1993 - يىلى 1 - ئاينىڭ 14 - كۈنى جۇڭخۇا خەلق جۇمھۇرىيىتىنىڭ ۋەكىلى سەي چېڭ بىلەن قازاقىستان جۇمھۇرىيىتىنىڭ ۋەكىلى ئېرزانوف ئايرىم - ئايرىم ھالدا ئۆز دۆلىتى ھۆكۈمەت-لىرىگە ۋاكالىتەن بېيجىڭدا ئىمزا ئالغان. بۇ شەرتنامە ئىككى دۆلەتنىڭ ئەدلىيە ساھەسىدىكى ھەمكارلىقىنى ئىشقا ئاشۇرۇش ۋە كۈچەيتىش مەقسىتىدە ئىمزا ئالغان. شەرتنامىنىڭ مەقسىتى ئىگىلىك ھوقۇقىغا ھۆرمەت قىلىش ۋە ئۆزئارا مەنپەئەت يەتكۈزۈش ئاساسىدا، ھەق تەلەپ ۋە جىنايىتى ئىشلار جەھەتتە ئۆزئارا ئەدلىيە ياردەمى بېرىشتىن ئىبارەت. شەرتنامىدە ئەدلىيە جەھەتتىن قوغداش ۋە ياردەم بېرىشنىڭ بىرلەشمە يولى، ئەدلىيە ياردىمىنىڭ دائىرىسى، ئىلتىماسنامىنىڭ ئەندىزىسى، ئىلتىماسنىڭ ئىجرا ئۇقتۇرۇشى، ئىجرا نەتىجىسى، قوللىنىلىدىغان تىل - يېزىق، دىپلوماتىيە ۋە كونسۇل ۋەكىللىك ئورگىنىنىڭ ھۆججەت ئەۋەتىشى، تەكشۈرۈپ ئىسپات ئېلىش، شۇنىڭدەك گۇۋاھچى، زىيانداز، خۇچى ۋە بېكىتكۈچىنى قوغداش، ئەدلىيە ياردىمى ھەق-

بويىچە بىرلەشمە چېگرا ئايرىش كومىتېتى قۇرۇش ھەمدە بۇ كومىتېتقا چېگرا ئايرىش خىزمىتىنى يولغا قويۇشنى ھاۋالە قىلىشتىن ئىبارەت. كېلىشىم ئىككى نۇسخا بولۇپ، ھەر بىرى خەنزۇچە ۋە رۇسچە يېزىلغان، ئەستىقلانغان ھەمدە تەستىق نۇسخىسى ئالماشتۇرۇلغان كۈندىن باشلاپ كۈچكە ئىگە بولىدۇ. تەستىق نۇسخىسى بېيجىڭدا ئالماشتۇرۇلدى. 1998 - يىلى 11 - ئاينىڭ 23 - كۈنى، ئىككى تەرەپ چېگرا مەسىلىسى توغرىسىدا يەنە قوشما بايانات ئېلان قىلدى، ئىككى دۆلەت باشلىقلىرى 1994 - يىلىدىكى كېلىشىمگە ئاساسەن، غەربىي بۆلەك دۆلەت چېگرىسىنى دالدا ئايرىش خىزمىتى ئاخىرلاشقانلىقىنى مەنۇنلۇق بىلەن كۆرسىتىپ ئۆتتى. ئىككى تەرەپ باراۋەر ئاساستا كېڭىشىش، ئۆز-ئارا چۈشىنىش ۋە يول قويۇش ئاساسىدا، جۇڭگو - رۇسىيە چېگرىسىنى ئايرىش مەسىلىسىنى ئوڭۇشلۇق ھەل قىلىش چېگرا رايونىنىڭ تىنچلىقى ۋە بىخەتەرلىكىگە، جۇڭگو - رۇسىيە دۆلەتلىرىنىڭ ئىناق قوشنى-دارچىلىق ۋە دوستانە مۇناسىۋىتىنىڭ يەنىمۇ ياخشى تەرەققىي قىلىشىغا پايدىلىق، دەپ بىردەك ھېسابلىدى. ئىككى تەرەپ كېڭىشىلمىگەن بۆلەكلەرنىڭ چېگرا يۆنىلىشى مەسىلىسى توغرىسىدا سۆھبەت ئۆتكۈزۈپ، مەسلىنى ئادىل، مۇۋاپىق ھەل قىلىشنى قارار قىلدى.

«جۇڭگو - رۇسىيە - قازاقىستاننىڭ ئۈچ دۆلەت چېگرىسىنىڭ ئۆتۈش نۇقتىسىنى بېكىتىش توغرىسىدىكى كېلىشىمى»
 جۇڭگو - رۇسىيە - قازاقىستان دۆلەتلىرى ئوتتۇرىسىدىكى خەلقئارا كېلىشىم، 1999 - يىلى 5 - ئاينىڭ 5 - كۈنى، جۇڭخۇا خەلق جۇمھۇرىيىتى، رۇسىيە فېدېراتسىيىسى ۋە قازاقىستان جۇمھۇرىيىتى ۋەكىللىرى ئالمۇتادا ئىمزا ئالغان. 1999 - يىلى 12 - ئاينىڭ 25 - كۈنى 9 - نۆۋەتلىك مەملىكەتلىك خەلق قۇرۇلتىيى دائىمىي كومىتېتىنىڭ 13 - سانلىق يىغىنىدا تەستىقلانغان. كېلىشىمدە 1994 - يىلى 9 - ئاينىڭ 3 - كۈنىدىكى «جۇڭخۇا خەلق جۇمھۇرىيىتى بىلەن رۇسىيە فېدېراتسىيىسىنىڭ جۇڭگو - رۇسىيە دۆلەت چېگرىسىنىڭ غەربىي بۆلىكى توغرىسىدىكى كېلىشىمى» ۋە 1994 - يىلى 4 - ئاينىڭ 26 - كۈنىدىكى «جۇڭخۇا خەلق جۇمھۇرىيىتى بىلەن قازاقىستان جۇمھۇرىيىتىنىڭ جۇڭگو - قازاقىستان دۆلەت چېگرىسى توغرىسىدىكى كېلىشىمى»دىكى بەلگىلىمىلەرگە ئاساسەن، ئۈچ دۆلەت چېگرىسى تۇتاشقان نۇقتا ئالتاي تاغ تىزمىسى (جەنۇبىي ئالتاي تاغ تىزمىسى)دىكى سۇ بۆلگۈچتە ئىكەنلىكى-

رىش، چېگرىدىن ئۆتكۈزۈش، نەتىجىسىنى خەۋەرلەندۈرۈش، ئۆتكۈزۈپ بېرىشكە ئالاقىدار خىراجەت، باشقا خەلقئارا شەرتنامىلەر بىلەن بولغان مۇناسىۋەت، تالاش - تارتىشنى ھەل قىلىش، شەرتنامىنىڭ تەستىقلىنىشى ۋە كۈچكە ئىگە بولۇش شەرتى قاتارلىقلار بەلگىلەنگەن.

«جۇڭگو - ئۆزبېكىستان ئۆتكۈزۈپ بېرىش شەرتنامىسى» جۇڭگو - ئۆزبېكىستان دۆلەتلىرى ئوتتۇرىسىدىكى ئىككى تەرەپلىك شەرتنامە. 1999 - يىلى 11 - ئاينىڭ 8 - كۈنى جۇڭخۇا خەلق جۇمھۇرىيىتى بىلەن ئۆزبېكىستان جۇمھۇرىيىتى باشلىقلىرى بېيىجىڭدا ئىمزا ئالغان. 9 - نۆۋەتلىك مەملىكەتلىك خەلق قۇرۇلتىيى دائىمىي كومىتېتىنىڭ 16 - سانلىق يىغىنىدا تەستىقلانغان. شەرتنامە تۈزۈشكۈچى ئىككى تەرەپ ئومۇم ئېتىراپ قىلغان خەلقئارا قانۇنلار مىزانىغا ئاساسەن، ئىككى دۆلەتنىڭ جىنايەتكە زەربە بېرىش ساھەسىدىكى ئۈنۈملۈك ھەمكارلىقىنى ئىلگىرى سۈرۈش مەقسىتىدە ئىمزا ئالغان. شەرتنامە جەمئىي 23 ماددىلىق بولۇپ، ئۇنىڭدا ئاساسلىق شەرتنامە تۈزۈشكۈچى ئىككى تەرەپنىڭ ئۆتكۈزۈپ بېرىش مەجبۇرىيىتى، ئۆتكۈزۈپ بېرىشكە بولىدىغان جىنايەت، ئۆتكۈزۈپ بېرىش ئىلتىمە ماسىنى رەت قىلىشتىكى ئەھۋال، ئىلتىماس قىلىنىغۇچى تەرەپنىڭ جىنايىتى ئىشلار دەۋاسى قىلىش مەجبۇرىيىتى، ئالاقىلىشىش يوللىرى، تىل - يېزىق قوللىنىشى، ئۆتكۈزۈپ بېرىش ئىلتىماسى ۋە ئۇنىڭغا كېرەكلىك ھۆججەت، تولۇقلىما ماتېرىيال، ۋاقىتلىق قاماپ تۇرۇش شەرتى، ئۆتكۈزۈپ بېرىلگۈچىنى تاپشۇرۇپ بېرىش، تاپشۇرۇپ بېرىشنى ۋاقىتتىنچە كېچىكتۈرۈش ۋە ۋاقىتلىق تاپشۇرۇپ بېرىش، ئۆتكۈزۈپ بېرىش ئىلتىماسىنى بىرقانچە كۈن ئىچىدە سۈنۈش، خاس پىرىنسىپ، يەنە بىر قېتىم ئۆتكۈزۈپ بېرىش، جىنايەتكە ئالاقىدار بۇيۇملارنى تاپشۇرۇپ بېرىش، چېگرىدىن ئۆتكۈزۈش، نەتىجىنى خەۋەرلەندۈرۈش، خىراجەت تۆلەش، مەخپىيەتلىك ساقلاش مەجبۇرىيىتى، تالاش - تارتىشنى ھەل قىلىش، شەرتنامىگە تۈزىتىش كىرگۈزۈش، شەرتنامىنى تولۇقلاش ۋە شەرتنامىنىڭ كۈچكە ئىگە بولۇش ۋاقتى قاتارلىقلار بەلگىلەنگەن.

قى، ئەدلىيە ياردىمىنى رەت قىلىش قاتارلىقلار ئۈستىدە پىرىنسىپلىق بەلگىلىمە چىقىرىلدى. شۇنىڭ بىلەن بىرگە ھەق تەلەپكە دائىر ئەدلىيە ياردىمىنىڭ دائىرىسى، دەۋا ھەققىنى تۆلەش ۋە كېمەيتىش، ئېتىراپ قىلىنىدىغان ۋە ئىجرا قىلىنىدىغان كېسىم ۋە ئېتىراپ قىلىش، ئىجرا قىلىشنى رەت قىلىش؛ جىنايىتى ئىشلارغا دائىر ئەدلىيە ياردىمىنىڭ دائىرىسى، ھۆججەت تەمىناتى ۋە تەكشۈرۈپ ئىسپات ئېلىش، ھارام پۇل، ھارام ماللارنى ئۆتكۈزۈپ بېرىش، جىنايىتى ئىشلارغا دائىر ئەدلىيە ياردىمىنىڭ دەلىل - ئىسپاتلىرى، جىنايىتى ئىشلار دەۋا ئەھۋالىنى ئۆقتۈرۈش، ئىلگىرىكى ئاخبارات قاتارلىقلار توغرىسىدا كونكرېت بەلگىلىمە چىقىرىلدى. شەرتنامە ئىككى نۇسخا بولۇپ، ھەر بىر نۇسخىسى بىردەك خەنزۇچە، قازاقچە يېزىلدى ھەمدە رۇسچە تەرجىمىسى قوشۇمچە قىلىندى.

«جۇڭگو - رۇسىيە ئۆتكۈزۈپ بېرىش شەرتنامىسى» جۇڭگو - رۇسىيە دۆلەتلىرى ئوتتۇرىسىدىكى ئىككى تەرەپلىك شەرتنامە. 1995 - يىلى 6 - ئاينىڭ 26 - كۈنى جۇڭخۇا خەلق جۇمھۇرىيىتىنىڭ تولۇق ھوقۇقلۇق ۋەكىلى ۋۇياڭگو بىلەن رۇسىيە فېدېراتسىيىسىنىڭ تولۇق ھوقۇقلۇق ۋەكىلى ۋ. ئا. كورلىق ئايرىم - ئايرىم ھالدا ئۆز دۆلىتى ھۆكۈمەتلىرىگە ۋاكالىتەن موسكۋادا ئىمزا ئالغان. 1996 - يىلى 3 - ئاينىڭ 1 - كۈنى 8 - نۆۋەتلىك مەملىكەتلىك خەلق قۇرۇلتىيى دائىمىي كومىتېتىنىڭ 18 - سانلىق يىغىنىدا تەستىقلانغان. شەرتنامە ئىككى نۇسخا بولۇپ، ھەر بىرى خەنزۇچە ۋە رۇسچە يېزىلغان. ئۇنىڭدا ئاساسلىق شەرتنامە تۈزۈشكۈچى تەرەپلەرنىڭ ئۆتكۈزۈپ بېرىش مەجبۇرىيىتى، ئۆتكۈزۈپ بېرىشكە بولىدىغان جىنايەتچى، ئۆتكۈزۈپ بېرىشنى رەت قىلىشقا تېگىشلىك ئەھۋال، ئۆتكۈزۈپ بېرىشنى رەت قىلىشقا بولىدىغان ئەھۋال، ئۆز دۆلىتى پۇقرالىرىنى ئۆتكۈزۈپ بەرمەسلىكنىڭ ئاقىۋىتى، ئالاقىلىشىش يوللىرى، تىل - يېزىقنىڭ قوللىنىلىشى، ئۆتكۈزۈپ بېرىش ئىلتىماسى ۋە ئۇنىڭغا كېرەكلىك ھۆججەت، تولۇقلىما ماتېرىيال، ئۆتكۈزۈپ بېرىش ئۈچۈن قاماپ تۇرۇش، ئۆتكۈزۈپ بېرىش ئىلتىماسى قولغا تېگىشتىن بۇرۇنقى قاماپ تۇرۇش، ئۆتكۈزۈپ بېرىلگۈچىنى تاپشۇرۇپ بېرىش، ئۆتكۈزۈپ بېرىشنى كېچىكتۈرۈش ۋە ۋاقىتلىق ئۆتكۈزۈپ بېرىش، ئۆتكۈزۈپ بېرىش ئىلتىماسىنى بىرقانچە كۈن ئىچىدە سۈنۈش، خاس پىرىنسىپ، جىنايەت بىلەن مۇناسىۋەتلىك بۇيۇملارنى تاپشۇرۇپ بېرىش

شىنجاڭ ئۇيغۇر ئاپتونوم رايونىنىڭ يەرلىك قانۇن چىقىرىشى شىنجاڭ ئۇيغۇر ئاپتونوم رايونىنىڭ قانۇن چىقىرىش ئورگىنى يەرلىك نىزاملارنى چىقىرىش

قىرىدۇ. يەرلىك نىزام چىقىرىش ھەم ئاپتونوم رايوندىكى خەلق قانۇنچىلىق قۇرۇلۇشىنىڭ مۇھىم تەركىبىي قىسمى. ھەم ئاپتونوم رايوننى قانۇن بويىچە ئىدارە قىلىش. خەلق مۇھىم قەدەم باسقۇچى. 1979 - يىلى 9 - ئاينىڭ 5 - كۈنى ئاپتونوم رايونلۇق خەلق قۇرۇلتىيى دائىمىي كومىتېتى (قىسقارتىپ خ ق دائىمىي كومىتېتى) تەرىپىدىن قۇرۇلغاندىن بۇيان، ئاساسىي قانۇن ۋە قانۇنلاردا بېرىلگەن يەرلىك قانۇن چىقىرىش ھوقۇقىنى ئەستايىدىل يۈرگۈزۈپ، ئاساسىي قانۇن، قانۇنلار ۋە يەرلىك نىزاملارنى ئاساس قىلىپ، شىنجاڭنىڭ ئەمەلىيەتتىكى كۆزدە تۇتۇپ، بىر تۈركۈم يەرلىك نىزام ۋە نىزام خاراكىتىلىك قارارلارنى تەستىقلىدى. 1979 - يىلى 11 - ئاينىڭ 29 - كۈنى ئاپتونوم رايونلۇق 5 - نۆۋەتلىك خەلق قۇرۇلتىيى دائىمىي كومىتېتىنىڭ 2 - سانلىق يىغىنىدا ماقۇللانغان «چېگرا باشقۇرۇش رايونىنىڭ بىخەتەرلىكىنى قوغداش خىزمىتى توغرىسىدىكى ئومۇمىي ئېلان» ئاپتونوم رايونلۇق خ ق دائىمىي كومىتېتى قۇرۇلغاندىن كېيىن چىقىرىلغان تۇنجى يەرلىك قانۇن بولۇپ، ئاپتونوم رايوننىڭ يەرلىك قانۇن چىقىرىش خىزمىتىنىڭ باشلانغانلىقىدىن دېرەك بېرىدۇ. شۇنىڭدىن كېيىن، يەرلىك قانۇن چىقىرىش خىزمىتىنىڭ قەدەم باسقۇچى تەدرىجىي تېزلىتىلدى. 2000 - يىلىنىڭ ئاخىرىغىچە، ئاپتونوم رايونلۇق خەلق قۇرۇلتىيى ۋە ئۇنىڭ دائىمىي كومىتېتى 119 يەرلىك نىزام، 71 خاراكىتىلىك قارار چىقاردى؛ ئۈرۈمچى شەھەرلىك خەلق قۇرۇلتىيى تۈزۈپ چىققان 31 يەرلىك نىزامنى تەستىقلىدى؛ ئاپتونوم ئوبلاستلىق خەلق قۇرۇلتىيىلىرى چىقارغان ئۈچ يەككە نىزامنى تەستىقلىدى. ئاپتونوم رايوننىڭ يەرلىك قانۇن چىقىرىشىنىڭ تەركىبىي قىسمى سۈپىتىدە ئاپتونوم رايونلۇق خەلق ھۆكۈمىتى مۇشۇ مەزگىلدە يەنە 173 مەمۇرىي نىزام چىقاردى، ئۈرۈمچى شەھەرلىك خەلق ھۆكۈمىتى 44 مەمۇرىي نىزام چىقاردى. شىنجاڭ كۆپ مىللەت ئولتۇراقلاشقان، بايلىقى مول ھەم ئىقتىسادىي تەرەققىياتى بىرقەدەر ئارقىدا قالغان جاي بولغاچقا، قېرىنداش ئۆلكە، ئاپتونوم رايونلارغا قارىغاندا كۆپلىگەن ئالاھىدە ئەھۋاللىرى بار، شۇڭا يەرلىك نىزام چىقىرىشتا تۆۋەندىكى مەسىلىلەرگە ئەھمىيەت بېرىشكە توغرا كېلىدۇ: بىرىنچىدىن، ھەقىقەتنى ئەمەلىيەتتىن ئىزدەپ ھەممىدە ئەمەلىيەتنى ئاساس قىلىپ، يەرلىك ئالاھىدىلىكىنى گەۋدىلەندۈرۈپ، يەرلىك نىزام چىقىرىش ئارقىلىق ئاز سانلىق مىللەت رايونلىرىدا ساقلانغان ئالاھىدە مەسىلىلەرنى ھەل قىلىش، مەسىلەن،

دىن ئىشلىرىنى باشقۇرۇش نىزامى، تىل - يېزىق خىزمىتى نىزامى، نەشە مەشى قىلىش نىزامى، نەسىتلىك چارۋا باشقۇرۇش نىزامى، «نىكاھ قانۇنى» نى ئىجرا قىلىش قوشۇمچە بەلگىلىمىسىنى تۈزۈپ چىقىش، شۇنىڭدەك ئۈرۈمچى شەھىرىنىڭ مۇسۇلمانچە يېمەكلىكلەرنى باشقۇرۇش چارىسى قاتارلىقلارنى تەستىقلاش. ئىككىنچىدىن، مىللەتلەر ئىتتىپاقلىقىنى كۈچەيتىش، مىللىي بۆلگۈنچىلىككە قارشى تۇرۇش، ۋەتەننىڭ بىرلىكىنى قوغداش پىرىنسىپىنى تولۇق گەۋدىلەندۈرۈپ، ئۇنى كىشىلەر ئورتاق رىئايە قىلىدىغان ھەرىكەت مىزانغا ئايلاندۇرۇش. ئۈچىنچىدىن، قانۇن چىقىرىش تەدبىرى بىلەن ئىسلاھات، تەرەققىيات تەدبىرىنى زىچ بىرلەشتۈرۈشتە چىڭ تۇرۇپ، نىزام چىقىرىش ئارقىلىق ئىسلاھات، تەرەققىيات ۋە ئىقتىسادىي، ئىجتىمائىي تۈرمۇشتا ساقلانغان گەۋدىلىك مەسىلىلەرنى ھەل قىلىپ، قانۇن چىقىرىش ئارقىلىق ئىسلاھات جەريانىدا پىشپى يېتىلگەنلىكى ئىسپاتلانغان، ئەمەلىگە ئاچىدىغان تەجرىبە ۋە ئۇسۇللارنى مۇئەييەنلەشتۈرۈپ، ئۇنى تۈزۈملەشتۈرۈپ، مۇنتىزىملاشتۇرۇپ ۋە مۇقىملاشتۇرۇپ، ئاپتونوم رايونىمىزنىڭ تۈرلۈك ئىشلىرىنىڭ ئومۇميۈزلۈك، ساغلام، چوڭقۇر تەرەققىي قىلىشىغا تۈرتكە بولۇپ ۋە كاپالەتلىك قىلىپ، ياخشى سوتىمىسىلىك بازار ئىگىلىكى تەرتىپىنى ئورنىتىش، ئىسلاھات، تەرەققىيات، شۇنىڭدەك ئىجتىمائىي مۇقىملىق ئۈچۈن كۈچلۈك قانۇن كاپالىتى يارىتىپ بېرىش. مەسىلەن، 1997 - يىلى 12 - ئايدا چىقىرىلغان «تارىم ۋادىسىنىڭ سۇ بايلىقىنى باشقۇرۇش نىزامى» دا بىۋاسىتە نىزام چىقىرىش شەكلى ئارقىلىق تارىم ۋادىسىدا خەلقئارا ئادەتكە چېتىشكەن پۈتۈنلەي يېڭى ۋادە ھەم باشقۇرۇش تۈزۈلمىسى ئورنىتىلدى ۋە يولغا قويۇلدى. ئاپتونوم رايوننىڭ يەرلىك قانۇن چىقىرىش ئۈز-لۈكسىز ئىزدىنىش، يول ئېچىشقا جۈرئەت قىلىش، تەدرىجىي چوڭقۇرلاشتۇرۇش ھەمدە قانۇنلاشتۇرۇش، ئىلمىيلەشتۈرۈش، قېلىپلاشتۇرۇشقا قاراپ تەرەققىي قىلىش جەريانىدۇر. 1993 - يىلى 2 - ئايدىن 1998 - يىلى 1 - ئايدا ئېچىلغان 8 - نۆۋەتلىك خەلق قۇرۇلتىيى يىغىنىغىچە، سوتسىيالىستىك بازار ئىگىلىكى تۈزۈلمىسىنىڭ ئېھتىياجىغا ئۇيغۇنلىشىش ئۈچۈن، ئاپتونوم رايوننىڭ يەرلىك قانۇن چىقىرىش خېلى تېز تەرەققىي قىلدى، بۇ بەش يىلدا جەمئىي يەرلىك نىزام ۋە نىزام خاراكىتىلىك قاراردىن 102 سى چىقىرىلدى. بۇ 5 - ، 6 - ، 7 - نۆۋەتلىك خەلق قۇرۇلتىيىلىرى مەزگىلىدە چىقىرىلغان ئومۇمىي نىزام سانىنىڭ 1.4 ھەسسىسىگە

باراۋەر كېلىدۇ.

شىنجاڭ ئۇيغۇر ئاپتونوم رايونلۇق 9 - نۆۋ- ۋەتلىك خەلق قۇرۇلتىيى دائىمىي كومىتېتىنىڭ «مىللەتلەر ئىتتىپاقلىقىنى يەنىمۇ كۈچەيتىش، ئىجتىمائىي مۇقىملىقنى ساقلاش، شىنجاڭنىڭ تەرەققىياتى ۋە گۈللىنىشى ئۈچۈن تېخىمۇ ياخشى ئىجتىمائىي مۇھىت يارىتىش توغرىسىدىكى قارارى» يەرلىك نىزام. 2000 - يىلى 6 - ئاينىڭ 2 - كۈنى ئاپتونوم رايونلۇق 9 - نۆۋەتلىك خەلق قۇرۇلتىيى دائىمىي كومىتېتىنىڭ 16 - سانلىق يىغىنىدا ماقۇللاندى. قاراردا مۇنداق كۆرسىتىلدى: مىللەتلەر ئىتتىپاقلىقىنى كۈچەيتىش، مىللىي بۆلگۈنچىلىككە قارشى تۇرۇش، ئىجتىمائىي مۇقىملىقنى ساقلاش - شىنجاڭنىڭ بارلىق خىزمەتلىرىنى ياخشى ئىشلەشنىڭ ئاساسى ۋە ئالدىنقى شەرتى. ۋەتەننىڭ بىرلىكىنى ۋە مىللەتلەر ئىتتىپاقلىقىنى قوغداش، مىللىي بۆلگۈنچىلىككە قارشى تۇرۇش كۈرىشىدە، ئاپتونوم رايونىمىزدىكى ھەر مىللەت كادىر ۋە ئالما باشتىن - ئاخىر پارتىيە رەھبەرلىكىدە ئېغىشماي چىڭ تۇرۇپ، ۋەتەننىڭ بىرلىكىگە ۋە مىللەتلەر ئىتتىپاقلىقىغا بۈز-غۇنچىلىق قىلىش، زوراۋانلىق، تېررورلۇق ۋە قانۇنسىزلىق سىزدىن ئىسپات قىلىشقا قارشى تۇرۇشقا قانۇنسىز جىنايىتى ھەرىكەتلەرگە قارشى قەتئىي كۈرەش قىلىپ، تېخىمۇ ئىتتىپاق ۋە مۇقىم بولغان ئىجتىمائىي مۇھىتنى تېزىرىش يارىتىپ، غەربىي رايوننى كەڭ ئېچىش داۋامىدا شىنجاڭنىڭ ئىقتىسادى ۋە ئىجتىمائىي تەرەققىياتى ئۈچۈن پۇختا كاپالەت يارىتىپ بېرىشى كېرەك؛ پارتىيىنىڭ مىللەت، دىن سىياسىتىنى ئومۇميۈزلۈك توغرا ئىجرا قىلىپ، مىللەتلەر ئىتتىپاقلىقىنى كۈچەيتىش ۋە مىللىي بۆلگۈنچىلىككە قارشى تۇرۇش تەشۋىق - تەربىيىسىنى داۋاملىق چوڭقۇر قانات يايدۇرۇپ، ئىنتايىن ئاز ساندىكى مىللىي بۆلگۈنچىلەرنىڭ بۆلگۈنچىلىك، بۇزغۇنچىلىق ۋە زوراۋانلىق، تېررورلۇق جىنايىتى ھەرىكەتلىرىگە قارشى قەتئىي كۈرەش قىلىپ، ھەر دەرىجىلىك خەلق قۇرۇلتايلىرى ۋە ئۇنىڭ دائىمىي كومىتېتلىرىنىڭ مىللەتلەر ئىتتىپاقلىقى ۋە ئىجتىمائىي مۇقىملىقنى قوغداش داۋامىدىكى رولىنى تولۇق جارى قىلدۇرۇش كېرەك.

«شىنجاڭ ئۇيغۇر ئاپتونوم رايونىنىڭ ھەر دەرىجىلىك خەلق قۇرۇلتىيى دائىمىي كومىتېتىلەرىنىڭ نازارەت قىلىش نىزامى» ئاپتونوم رايونىمىزدا

نىمىزدىكى ھەر دەرىجىلىك خەلق قۇرۇلتايلىرىنىڭ قانۇن بويىچە يۈرگۈزۈشىنى ھەقىقىي كاپالەتلەندۈرۈش مەقسىتىدە چىقىرىلغان يەرلىك نىزام. 1995 - يىلى 2 - ئاينىڭ 22 - كۈنى ئاپتونوم رايونلۇق 8 - نۆۋەتلىك خەلق قۇرۇلتىيى دائىمىي كومىتېتىنىڭ 3 - سانلىق يىغىنىدا ماقۇللاندى ھەمدە يولغا قويۇلدى. جەمئىي 23 ماددا. «جۇڭخۇا خەلق جۇمھۇرىيىتىنىڭ ئاساسىي قانۇنى»، «يەرلىك ھەر دەرىجىلىك خەلق قۇرۇلتايلىرى ۋە يەرلىك ھەر دەرىجىلىك خەلق ھۆكۈمەتلىرىنىڭ تەشكىلى قانۇنى»دىكى يەرلىك ھەر دەرىجىلىك خەلق دائىمىي كومىتېتلىرىنىڭ مەسئۇلىيىتى ۋە ھوقۇقى دا. ئىرسى توغرىسىدىكى بەلگىلىمىگە ئاساسەن، ئۇنىڭدا ئاپتونوم رايونىمىزدىكى ھەر دەرىجىلىك خەلق دائىمىي كومىتېتلىرىنىڭ شۇ دەرىجىلىك خەلق قۇرۇلتىيى يېقىن مەزگىلدە نازارەتچىلىك ھوقۇقىنى يۈرگۈزۈشى، نازارەتچىلىكنىڭ دائىرىسى ۋە مەزمۇنى، نازارەتچىلىكنى يولغا قويۇش ئۇسۇلى، قانۇن، نىزام ۋە خەلق قۇرۇلتىيى شۇنىڭدەك ئۇنىڭ دائىمىي كومىتېتىنىڭ قارارلىرىنى ئىجرا قىلىش ئەھۋالىنى كۆزدىن كەچۈرۈش ياكى تەكشۈرۈش، شۇ دەرىجىلىك مەمۇرىي ئەھۋال يە ئورگىنىنىڭ خىزمەت تەرتىپىنى باھالاش، سۈرۈش تۈرۈش دېھلولىرىنى ئوتتۇرىغا قويۇش ۋە بىر تەرەپ قىلىش، پۇقرالار ۋە تەشكىلاتلارنىڭ دۆلەت ئورگىنى خادىملىرىغا چېتىلىدىغان ئەرز - شىكايەت ۋە پاش قىلىش پىكىرلىرىنى بىر تەرەپ قىلىش، مۇئەييەن مەسىلىلەرنى تەكشۈرۈش كومىتېتىنىڭ تەشكىل قىلىشى ۋە تەكشۈرۈش دائىرىسى، ھەر دەرىجىلىك خەلق دائىمىي كومىتېتلىرىنىڭ نازارەت قىلىنغۇچى ئورگان ياكى شەخسلەردىن جاۋابكارلىقنى سۈرۈشتۈرۈش ئەھۋالى ۋە بىر تەرەپ قىلىش ئۇسۇلى قاتارلىقلار كۆنكرېت بەلگىلەنگەن.

«شىنجاڭ ئۇيغۇر ئاپتونوم رايونىنىڭ ناھەي دەرىجىلىكتىن نۆۋەن خەلق قۇرۇلتىيى ۋەكىللىرىنى بىمۇستەسايلاشنى يولغا قويۇش تەپسىلىي قانۇنىسى» يەرلىك نىزام. 1984 - يىلى 3 - ئاينىڭ 2 - كۈنى ئاپتونوم رايونلۇق 6 - نۆۋەتلىك خەلق دائىمىي كومىتېتىنىڭ 5 - سانلىق يىغىنىدا ماقۇللاندى ھەمدە يولغا قويۇلدى. 1987 - يىلى 1 - ئاينىڭ 14 - كۈنى 6 - نۆۋەتلىك خەلق دائىمىي كومىتېتىنىڭ 24 - سانلىق يىغىنىدا 1 - قېتىم تۈزىتىلدى، 1989 - يىلى 10 - ئاينىڭ 14 - كۈنى

7 - نۆۋەتلىك خەلق دائىمىي كومىتېتىنىڭ 4 - سانلىق يىغىنىدا 2 - قېتىم تۈزىتىلدى، 1995 - يىلى 8 - ئاينىڭ 4 - كۈنى 8 - نۆۋەتلىك خەلق دائىمىي كومىتېتىنىڭ 16 - سانلىق يىغىنىدا 3 - قېتىم تۈزىتىلدى. جەمئىي توققۇز باب، 46 ماددا، كونكرېت مەزمۇنى: ئاپتونوم رايوننىڭ ناھىيە دەرىجىلىكتىن تۆۋەن خەلق قۇرۇلتىيى ۋەكىللىرىنى سايلاش پرىنسىپى، ناھىيە دەرىجىلىكتىن تۆۋەن جايلاردا تۇرۇشلۇق يەرلىك قەسىملەر، بىڭتۇەن ئورۇنلىرىنىڭ خەلق قۇرۇلتىيى ۋەكىللىرىنى سايلاشقا دائىر ئالاھىدە بەلگىلىمە، سايلاش كومىتېتىنىڭ تەركىبىدىكىلەر ۋە ئۇلارنىڭ خىزمەت ھوقۇقى، ناھىيە، يېزا دەرىجىلىك خەلق قۇرۇلتىيى ۋەكىللىرىنىڭ كونكرېت ئىسمىلىكى ۋە تەقسىمات لايىھىسى، شۇنىڭدەك ئاز سانلىق مىللەتلەرنى سايلاش، سايلام رايونلىرىنى ئايرىش، سايلىغۇچىلارنى تىزىملاش، ۋەكىل نامزاتىنى ئوتتۇرىغا قويۇش، سايلاش ئۈسۈلى ۋە باشقا ئالاقىدار ئىشلار، ۋەھاكازا.

«شىنجاڭ ئۇيغۇر ئاپتونوم رايونىنىڭ جۇڭخۇا خەلق جۇمھۇرىيىتى نىكاھ قانۇنى، ئىجرا قىلىش توغرىسىدىكى قوشۇمچە بەلگىلىمىسى» شىنجاڭ ئۇيغۇر ئاپتونوم رايونىنىڭ دۆلەت قانۇنىنى تولۇقلاش ۋە جانلىق ئىجرا قىلىش توغرىسىدىكى تۇنجى يەرلىك نىزامى. 1980 - يىلى 12 - ئاينىڭ 14 - كۈنى ئاپتونوم رايونلۇق 5 - نۆۋەتلىك خەلق دائىمىي كومىتېتىنىڭ 3 - سانلىق يىغىنىدا ماقۇللاندى، 1983 - يىلى 9 - ئاينىڭ 30 - كۈنى ئاپتونوم رايونلۇق 6 - نۆۋەتلىك خەلق دائىمىي كومىتېتىنىڭ 3 - سانلىق يىغىنىدا 1 - قېتىم تۈزىتىلدى، 1988 - يىلى 10 - ئاينىڭ 15 - كۈنى ئاپتونوم رايونلۇق 7 - نۆۋەتلىك خەلق دائىمىي كومىتېتىنىڭ 4 - سانلىق يىغىنىدا 2 - قېتىم تۈزىتىلدى، 1990 - يىلى 9 - ئاينىڭ 8 - كۈنى ئاپتونوم رايونلۇق 7 - نۆۋەتلىك خەلق دائىمىي كومىتېتىنىڭ 16 - سانلىق يىغىنىدا 3 - قېتىم تۈزىتىلدى. جەمئىي 11 ماددا. ئاپتونوم رايونىمىزنىڭ كۆپ مىللەت توپلىشىپ ئولتۇراقلاشقان رايون ئىكەنلىكىدىن ئىبارەت ئالاھىدەلىكىگە قارىتا، «جۇڭخۇا خەلق جۇمھۇرىيىتىنىڭ نىكاھ قانۇنى»دىكى پرىنسىپلارغا ئاساسەن، ئاساسلىقى تۆۋەندىكىلەر بەلگىلەندى: ئاز سانلىق مىللەت پۇقرالىرىنىڭ نىكاھلىنىش يېشى ئەرلەرنىڭ 20 ياشتىن تۆۋەن بولماسلىقى، ئاياللارنىڭ 18 ياشتىن تۆۋەن بولماسلىقى كېرەك («جۇڭخۇا خەلق جۇمھۇرىيىتىنىڭ

نىكاھ قانۇنى» دا بەلگىلەنگەن نىكاھلىنىش يېشى مۇنداق: ئەرلەر 22 ياشتىن تۆۋەن بولماسلىق، ئاياللار 20 ياشتىن تۆۋەن بولماسلىق)؛ ئۈچ ئەۋلاد ئىچىدىكى شىرەم قانداشلىق مۇناسىۋىتى بارلارنىڭ نىكاھلىنىشى مەنئى قىلىنىدۇ؛ تۈل خوتۇنلارنىڭ قايتا نىكاھلىنىش ئەركىنلىكى بولىدۇ، ھەرقانداق كىشىنىڭ ھەرقانداق باھانە - سەۋەب بىلەن چات كېرىۋېلىشىغا يول قويۇلمايدۇ؛ نىكاھلىنىش ۋە نىكاھتىن ئاجرىشىشتا قانۇن رەسمىيىتىنى ئۆتەش شەرت؛ بىر تەرەپنىڭ قارشى تەرەپكە ئاغزاكى ياكى يېزىقچە ئۇقتۇرۇش ئۈسۈلى بىلەن نىكاھتىن ئاجرىشىشى مەنئى قىلىنىدۇ؛ دىننىڭ نىكاھ ۋە ئائىلە ئىشلىرىغا چات كېرىۋېلىشى مەنئى قىلىنىدۇ؛ دىنىي رەسمىيەتلەرنى قانۇندا بەلگىلەنگەن نىكاھلىنىشقا تىزىملىتىشنىڭ ئورنىغا دەستىش مەنئى قىلىنىدۇ؛ ئاز سانلىق مىللەتلەرنىڭ پىلانلىق تۇغۇتنى يولغا قويۇشىغا پەرقلىق مۇئامىلە قىلىش كېرەك. خەنزۇلارغا قاتتىق تەلەپ قويۇش، ئاز سانلىق مىللەتلەرگە قارىتا مۇۋاپىق دەرىجىدە كەڭ بولۇش كېرەك؛ نىكاھلىنىش ئادىتىنى ئىسلاھ قىلىش، توي ئىشلىرىنى تېجەشلىك بىلەن بېجىرىش تەشەببۇس قىلىنىدۇ. بۇ نىزام 1981 - يىلى 1 - ئاينىڭ 1 - كۈنىدىن باشلاپ «جۇڭخۇا خەلق جۇمھۇرىيىتى نىكاھ قانۇنى» بىلەن بىر ۋاقىتتا يولغا قويۇلدى.

«شىنجاڭ ئۇيغۇر ئاپتونوم رايونىنىڭ پىلانلىق تۇغۇت چارىسى» يەرلىك مەمۇرىي نىزام. 1991 - يىلى 5 - ئاينىڭ 18 - كۈنى ئاپتونوم رايونلۇق خەلق ھۆكۈمىتىنىڭ 129 - سانلىق دائىمىي ئىشلار يىغىنىدا ماقۇللاندى. 1992 - يىلى 4 - ئاينىڭ 7 - كۈنى ئاپتونوم رايونلۇق خەلق ھۆكۈمىتى ئېلان قىلدى. شۇ يىلى 7 - ئاينىڭ 1 - كۈنىدىن باشلاپ يولغا قويۇلدى. 1997 - يىلى 11 - ئاينىڭ 20 - كۈنى ئۆزگەرتىلدى. جەمئىي يەتتە باب، 55 ماددا. ئاساسلىق مەزمۇنى: ئاپتونوم رايون كېچىكىپ نىكاھلىنىش ۋە كېچىكىپ پەرزەنت كۆرۈشنى تەشەببۇس قىلىدۇ ۋە رىغبەتلەندۈرىدۇ، پىلانلىق پەرزەنت كۆرۈش چارىسى يولغا قويۇلىدۇ، پىلان سىرتىدا پەرزەنت كۆرۈش مەنئى قىلىنىدۇ. ھەردەرىجىلىك خەلق ھۆكۈمەتلىرى نوپۇس بىلەن پىلانلىق تۇغۇتنى نىشانلىق باشقۇرۇش مەسئۇلىيەت تۈزۈمىنى يولغا قويىدۇ. ناھەق دەرىجىلىكتىن يۇقىرى خەلق ھۆكۈمەتلىرىدە پىلانلىق تۇغۇت كومىتېتى قۇرۇلىدۇ، يېزا - بازاردىن تۆۋەن (جۈملىدىن يېزا - بازار) ئورۇنلىرىدا مەخسۇس

بېرىلىدۇ، پىلانلىق تۇغۇتقا خىلاپلىق قىلغان ەر - خوتۇنلارغا، نوپۇس كۆرسەتكۈچى ئېشىپ كەتكەن ئو- رۇنلارغا جازا بېرىلىدۇ ۋە چەكلەش تەدبىرى قوللىنىدۇ. پىلانلىق تۇغۇت خىزمىتىدە بېپەرۋالىق قىلغان، ساختىپەزلىك قىلغان، خىيانەتچىلىك، پارخورلۇق قىلغان، نەپسانىيەتچىلىك قىلغان ياكى پىلانلىق تۇغۇت خىزمىتىگە توسقۇنلۇق قىلغانلارغا ئىقتىسادىي ۋە مەمۇ- رىي جازا بېرىلىدۇ؛ جىنايەت شەكىللەندۈرگەنلەرنىڭ جىنايى جاۋابكارلىقىنى ئەدلىيە ئورگىنى قانۇن بويىچە سۈرۈشتۈرىدۇ.

«شىنجاڭ ئۇيغۇر ئاپتونوم رايونى ياشان- غانلارنىڭ قانۇنىي ھوقۇق - مەنپەئىتىنى قوغ- داش نىزامى» يەرلىك نىزام. 1992 - يىلى 7 - ئاينىڭ 13 - كۈنى ئاپتونوم رايونلۇق 7 - نۆۋەتلىك خ ق دائىمىي كومىتېتىنىڭ 27 - سانلىق يىغىنىدا ماقۇللاندى ھەمدە يولغا قويۇلدى. 1999 - يىلى 5 - ئاينىڭ 31 - كۈنى ئاپتونوم رايونلۇق 9 - نۆۋەتلىك خ ق دائىمىي كومىتېتىنىڭ 2 - سانلىق يىغىنىدا تۈزىتىلدى. جەمئىي بەش باب، 36 ماددا. بۇ نىزامدا ئېيتىلغان ياشانغانلار 60 ياشتىن ئاشقان پۇقرالارنى كۆرسىتىدۇ. بۇنىڭدا ئاساسلىقى ياشانغانلارنىڭ قانۇن بويىچە بەھرىمەن بولىدىغان قانۇنىي ھوقۇق - مەنپەئە- تى ۋە ئادا قىلىدىغان مەجبۇرىيىتى، ھەردەرىجىلىك دۆلەت ئورگانلىرى، كارخانا، كەسپىي ئورۇنلار، ئىج- تىمائىي تەشكىلاتلار ۋە پۇقرالارنىڭ ياشانغانلارنىڭ قا- نۇنىي ھوقۇق - مەنپەئىتىنى قوغداش يولىدا ئادا قىلى- دىغان مەسئۇلىيىتى ۋە مەجبۇرىيىتى، ياشانغانلارنىڭ قانۇنىي ھوقۇق - مەنپەئىتىگە دەخلى - تەرۇز يەتكۈز- گەنلەر ئۈستىگە ئالىدىغان قانۇن جاۋابكارلىقى قاتارلىق- لار بەلگىلەندى. بۇ نىزامدا يەنە ھەر يىلى 9 - ئاينىڭ 15 - كۈنىنى ياشانغانلار بايرىمى قىلىش بەل- گىلەندى.

«شىنجاڭ ئۇيغۇر ئاپتونوم رايونىنىڭ «جۇڭخۇا خەلق جۇمھۇرىيىتى ۋەتەنگە قايتقان مۇھاجىرلار ۋە مۇھاجىرلارنىڭ ئائىلە تاۋابىئات- لىرىنىڭ ھوقۇق - مەنپەئىتىنى قوغداش قانۇ- نى، نى يولغا قويۇش چارىسى» يەرلىك نىزام. 1994 - يىلى 11 - ئاينىڭ 19 - كۈنى ئاپتونوم رايونلۇق 8 - نۆۋەتلىك خ ق دائىمىي كومىتېتىنىڭ 11 - سانلىق يىغىنىدا ماقۇللاندى ھەمدە ئېلان قىلىپ يولغا قويۇلدى. جەمئىي 27 ماددا. ئۇنىڭدا ئاپتونوم

ياكى قوشۇمچە ۋەزىپىدىكى پىلانلىق تۇغۇت ھەيئىتى ۋە تەشۋىقاتچىسى قويۇلىدۇ، ئۇلار پىلانلىق تۇغۇتقا دائىر تەشۋىق - تەرىبىيە ۋە مۇلازىمەت خىزمىتىگە مەسئۇل بولىدۇ. شەھەر - بازارلاردىكى خەنزۇ ەر - خوتۇنلار- نىڭ بىرلا پەرزەنت كۆرۈشىگە رۇخسەت قىلىنىدۇ، ئاز سانلىق مىللەت ەر - خوتۇنلارنىڭ ئىككىلا پەرزەنت كۆرۈشىگە رۇخسەت قىلىنىدۇ؛ مۇشۇ قانۇن- نىڭ 6 - تارماقچىسىدىكى ئالاھىدە ئەھۋالغا ئۇيغۇن كەلگەنلەر ئىلتىماس سۇنسا، ناھىيە دەرىجىلىك پىلان- لىق تۇغۇت كومىتېتىنىڭ تەستىقى بىلەن، شۇ ئاساستا يەنە بىر پەرزەنت كۆرسە بولىدۇ. دېھقان - چارۋىچى ەر - خوتۇنلار ئىككى پەرزەنت كۆرسە بولىدۇ، ئاز سانلىق مىللەت دېھقان - چارۋىچى ەر - خوتۇنلار ئۈچ پەرزەنت كۆرسە بولىدۇ؛ مۇشۇ قانۇننىڭ 17 - ماددىسىنىڭ 3 - تارمىقىدىكى بەلگىلىمىدىكى ئالاھىدە ئەھۋالغا ئۇيغۇن كەلگەنلەر ئۆزى ئىلتىماس سۇنسا، ناھىيە دەرىجىلىك پىلانلىق تۇغۇت كومىتېتىنىڭ تەس- تىقى بىلەن يەنە بىر پەرزەنت كۆرسە بولىدۇ. جىد- سار، گۈچۈك، فۇكاڭ، مىچۈەن، قۇتۇبى، ماناس، ئۈرۈمچى ناھىيىسى ۋە سانجى شەھىرىدىكى خەنزۇ دېھ- قان - چارۋىچى ەر - خوتۇنلاردىن تۇنجى پەرزەنتى قىز بولغانلىقتىن يەنە بىر پەرزەنت كۆرگەنلىرىدىن باشقىلىرىنىڭ بىرلا پەرزەنت كۆرۈشىگە رۇخسەت قى- لىنىدۇ؛ مۇشۇ قانۇننىڭ 19 - ماددىسىنىڭ 3 - تارماقچىسىدا بەلگىلەنگەن ئالاھىدە ئەھۋالغا ئۇيغۇن كەلگەنلەر ئۆزى ئىلتىماس سۇنسا، ناھىيە دەرىجىلىك پىلانلىق تۇغۇت كومىتېتىنىڭ تەستىقى بىلەن، يەنە بىر پەرزەنت كۆرسە بولىدۇ. ەر - خوتۇنلارنىڭ بىرى ئاز سانلىق مىللەت بولسا، ئاز سانلىق مىللەتلەرنىڭ تۇغۇتقا دائىر بەلگىلىمە ئىجرا قىلىنىدۇ. ەر - خو- تۇنلارنىڭ بىرى شەھەر نوپۇسىدا بولۇپ، يەنە بىرى يېزا نوپۇسىدا بولسا ياكى ەر - خوتۇننىڭ نوپۇسى بىر جايدا بولمىسا، كۆرگەن پەرزەنتىنىڭ سانى ئايال تەرەپ نوپۇسقا ئېلىنغان جاينىڭ بەلگىلىمىسى بويىچە بولىدۇ. ۋاقىتلىق تۇرۇشلۇق ئاھالە ئارىسىدا ئۆزى نوپۇسقا ئې- لىنغان جاينىڭ پىلانلىق تۇغۇت بەلگىلىمىسى ئىجرا قىلىنىدۇ. مۇشۇ نىزام بويىچە ئىككى ياكى ئۈچ پەر- زەنت كۆرسە بولىدىغانلارنىڭ تۇغۇت ئارىلىقى ئۈچ يىل- دىن ئاز بولسا بولمايدۇ. پىلانلىق تۇغۇتتا كۆرسەتكۈچ بويىچە باشقۇرۇش ۋە توختام بويىچە باشقۇرۇش تۈزۈمى يولغا قويۇلۇپ، كېچىكىپ نىكاھلانغان، كېچىكىپ پەرزەنت كۆرگەن ۋە پىلانلىق تۇغۇتنى يولغا قويغ- ان ەر - خوتۇنلارغا كونكرېت ئېتىبار ۋە مۇكاپات

كارلىقى قاتارلىقلار ھەققىدە ئېنىق ۋە كونكرېت بەلگى-لىمە چىقىرىلدى. بۇ چارە يولغا قويۇلغاندىن كېيىن، 1989 - يىلى 10 - ئاينىڭ 14 - كۈنى ئاپتونوم رايونلۇق 7 - نۆۋەتلىك خ ق دائىمىي كومىتېتىنىڭ 10 - سانلىق يىغىنىدا ماقۇللانغان «شىنجاڭ ئۇيغۇر ئاپتونوم رايونى ئىستېمالچىلارنىڭ قانۇنىي ھوقۇق - مەنپەئىتىنى قوغداش نىزامى» بىكار قىلىندى.

«شىنجاڭ ئۇيغۇر ئاپتونوم رايونىنىڭ دىن ئىشلىرىنى باشقۇرۇش نىزامى» يەرلىك نىزام. 1994 - يىلى 7 - ئاينىڭ 16 - كۈنى ئاپتونوم رايونلۇق 8 - نۆۋەتلىك خ ق دائىمىي كومىتېتىنىڭ 9 - سانلىق يىغىنىدا ماقۇللاندى، شۇ يىلى 10 - ئاينىڭ 1 - كۈنىدىن باشلاپ يولغا قويۇلدى. جەمئىي 33 ماددا. بۇ نىزام «جۇڭخۇا خەلق جۇمھۇرىيىتى ئاساسىي قانۇنى» ۋە «مىللىي تېررىتورىيىلىك ئاپتونومىيە قانۇنى» قاتارلىق ئالاقىدار قانۇن - نىزاملاردىكى بەلگىلىمىگە ئاساسەن، ئاپتونوم رايونىمىزنىڭ ئەمەلىي ئەھۋالىغا بىرلەشتۈرۈپ تۈزۈلدى. «نىزام» دا مۇنۇلار ئېنىق بەلگىلەندى: دىنىي تەشكىلاتلار ۋە دىنىي پائالىيەت سورتىلىرىنىڭ قانۇنىي ھوقۇق - مەنپەئىتى، دىنىي ۋەزىپىدىكىلەرنىڭ نورمال دىنىي پائالىيىتى ۋە دىنغا ئېتىقاد قىلىدىغان پۇقرالارنىڭ دىنىي پائالىيىتى قانۇن تەرىپىدىن قوغدىلىدۇ؛ دىنىي تەشكىلاتلار ۋە دىنىي ئىشلاردا مۇستەقىل، ئۆزىگە ئۆزى خوجا بولۇش، ئۆزى بېجىرىش پىرىنسىپىدا چىڭ تۇرۇش كېرەك؛ دىنىي ۋەزىپىدىكىلەرنىڭ نامزاتىنى دىنىي پائالىيەت سورۇنلىرى دېموكراتىك ئاساستا كۆرسىتىدۇ، ئۇلار شۇ ناھىيە (شەھەر، رايون) دائىرىسىدە تاللىنىدۇ؛ بارلىق دىنىي پائالىيەت سورۇنلىرى ناھىيە دەرىجىلىكتىن يۇقىرى خەلق ھۆكۈمىتىنىڭ دىن ئىشلىرىنى باشقۇرغۇچى تارمىقىغا ئىلتىماس قىلىپ تىزىملىشىشى كېرەك؛ دىنىي پائالىيەت سورۇنلىرىنىڭ مال - مۈلكى ۋە كىرىمىنى دىنىي پائالىيەت سورۇنلىرى دېموكراتىك ئاساستا باشقۇرىدۇ ۋە ئىشلىتىدۇ، دىنىي پائالىيەت سورۇنلىرى ئۆزىنى قامداشنى ئاساسىي مەقسەت قىلغان كارخانا، كەسپىي ئورۇنلارنى قۇرسا بولىدۇ؛ دىنىي تەشكىلاتلار باراۋەرلىك ۋە ئۆزئارا ھۆرمەت قىلىش ئاساسىدا، گوۋۇيۈەن ۋە ئاپتونوم رايونىنىڭ ئالاقىدار مەسئۇل تارماقلىرىنىڭ تەستىقىغا بىنائەن، سىرت بىلەن ئالاقە قىلسا بولىدۇ؛ دىنىي مەنپەئەت بۇيۇملىرى ۋە ئۇن - سىن بۇيۇملىرىنى نەشر قىلىش، باستۇرۇش، تارقىتىش ۋە چېگرىدىن كىرگۈزۈش -

رايونىمىزدىكى ناھىيە دەرىجىلىكتىن يۇقىرى خەلق ھۆكۈمەتلىرىنىڭ مۇھاجىرلار خىزمىتىگە مەسئۇل تارمىقىنىڭ مەسئۇلىيىتى، ۋەتەنگە قايتقان مۇھاجىرلار ۋە مۇھاجىرلار ئائىلە تاۋابىئاتلىرى سالاھىيىتىنىڭ بېكىتىلىشى، مۇھاجىرلار مەبلىغى كارخانىلىرى، مۇھاجىرلارغا قاراشلىق كارخانىلارنىڭ قۇرۇلۇشى، تىزىملىشىشى ۋە بەھرىمەن بولىدىغان ئېتىبار بېرىش سىياسىتى، ۋەتەنگە قايتقان مۇھاجىرلار، مۇھاجىرلارنىڭ ئائىلە تاۋابىئاتلىرىنىڭ ھوقۇقى، مەجبۇرىيىتى، چېگرىدىن چىقىپ تۇغقان يوقلاش مەزگىلىدىكى تەسنىتى ۋە چېگرىدىن چىقىشنى ئىلتىماس قىلىش رەسمىيىتى شۇنىڭدەك شىنجاڭغا قايتىپ كېلىپ ئولتۇراقلاشقان جۇڭگو مۇھاجىرلىرىنىڭ ئورۇنلاشتۇرۇلۇشى قاتارلىق لار ھەققىدە كونكرېت بەلگىلىمە چىقىرىلدى.

«شىنجاڭ ئۇيغۇر ئاپتونوم رايونىنىڭ جۇڭخۇا خەلق جۇمھۇرىيىتى ئىستېمالچىلارنىڭ ھوقۇق - مەنپەئىتىنى قوغداش قانۇنى» نى يولغا قويۇش چارىسى» يەرلىك نىزام. 1996 - يىلى 5 - ئاينىڭ 30 - كۈنى ئاپتونوم رايونلۇق 8 - نۆۋەتلىك خ ق دائىمىي كومىتېتىنىڭ 21 - سانلىق يىغىنىدا ماقۇللاندى ھەمدە ئېلان قىلىپ يولغا قويۇلدى. جەمئىي 26 ماددا. ئىلگىرىكى «ئىستېمالچىلارنىڭ قانۇنىي ھوقۇق - مەنپەئىتىنى قوغداش نىزامى» يولغا قويۇلغان كۆپ يىللىق تەجرىبىلەرنى يەكۈنلەش ئاساسىدا، دۆلەتنىڭ ئالاقىدار قانۇن - نىزاملرىدىكى بەلگىلىمىگە ئاساسەن، ئاپتونوم رايونىمىز تەۋەسىدىكى تىجارەتچىلەر ۋە ئىستېمالچىلارنىڭ سودا پىرىنسىپى، ئىستېمالچىلار جەمئىيىتىنىڭ خاراكتېرى، تىجارەتچىلەرنىڭ مەجبۇرىيىتى، ئىستېمالچىلارنىڭ رېمونت قىلىپ بېرىش، ئالماشتۇرۇپ بېرىش ۋە مال قايتۇرۇشنى تەلەپ قىلىش مۆھلىتى، ئاپتونوم رايونىمىز تەۋەسىدە تاۋار ۋە مۇلازىمەت بىلەن تەمىن ئېتىدىغان تىجارەتچىلەرنىڭ ئاز سانلىق مىللەت ئىستېمالچىلىرى ئالدىدا ئۆتەيدىغان پەۋقۇلئاددە مەجبۇرىيىتى، تىجارەتچىلەرنىڭ ئالدامچىلىق قىلىشى تۈپەيلىدىن ئىستېمالچىلارغا ھەسسەلەپ تۆلەم تۆلەش مەجبۇرىيىتى، تالاش - تارتىشنى ھەل قىلىش ئۇسۇلى، ئىستېمالچىلار جەمئىيىتى، سودا - سانائەتنى مەمۇرىي باشقۇرۇش، تېخنىكا نازارەتچىلىكى، سەھىيە ۋە باھا تارمىقى قاتارلىق ئالاقىدار تارماقلارنىڭ تالاش - تارتىشنى ھەل قىلىش ئۇسۇلى ۋە مۆھلىتى، تىجارەتچىلەرنىڭ مۇشۇ «چارە» گە خىلاپلىق قىلغاندا ئۈستىگە ئالدىغان قانۇنىي جاۋاب -

ھىسپ شۇنىڭدەك مۇشۇ «قائىدە» گە خىلاپلىق قىلغانلار ئۈستىگە ئالدىنقى جاۋابكارلىق قاتارلىقلار.

«شىنجاڭ ئۇيغۇر ئاپتونوم رايونىنىڭ دىنىي ۋەزىپىدىكىلەرنى باشقۇرۇش ۋاقىتلىق بەلگىلىمىسى» يەرلىك مەمۇرىي قائىدە. 1990 - يىلى 8 - ئاينىڭ 23 - كۈنى ئاپتونوم رايونلۇق خەلق ھۆكۈمىتى 96 - سانلىق دائىمىي ئىشلار يىغىنىدا ماقۇللاندى ۋە ئېلان قىلىپ يولغا قويۇلدى. جەمئىي 10 ماددا، بۇنىڭدا ئاساسلىقى مۇنۇلار بەلگىلەندى: دىنىي ۋەزىپىدىكىلەر ئىسلام دىنىدىكى ئىماملار (ئاخۇنلار)، خاتىپلار، بۇددا دىنى (لاما دىنى) دىكى راھىبلار، لاما، لار، گىگەنلەر، خرىستىئان دىنىدىكى دىئاكونلار، پرېسبىتېرلار، باسقىچىلار، كاتولىك دىنىدىكى دىئاكونلار، پوپلار، پراۋوسلاۋىيە دىنىدىكى باسقىچىلار، داۋچىلار، يەھۇدىيە دىنىدىكى مۇخلىسلار شۇنىڭدەك يۇقىرىدىكى دىنلار دىكى ئاساسلىق دىنىي پائالىيەتنى كەسىپ قىلغانلار ۋە باشقا خادىملارنى ئۆز ئىچىگە ئالىدۇ؛ دىنىي ۋەزىپىدىكى ئۇستىگە ئالغۇچىلار تۆۋەندىكى بەش شەرتنى ھازىرلىشى شۇنىڭدەك تۆۋەندىكى رەسمىيەتلەرنى ئادا قىلىشى شەرت: دىنىي ۋەزىپىدىكىلەر ۋەتەننىڭ بىرلىكى ۋە مىللەتلەر ئىتتىپاقلىقىنى قوغدىشى، مىللىي بۆلگۈنچىلىككە قارشى تۇرۇشى، ۋەتەننى سۆيۈپ قانۇنغا رىئايە قىلىشى، جۇڭگو كومپارتىيىسىنىڭ دىنىي ئېتىقاد قىلىدىغان ئاممىنى قانۇن - ئىنتىزامغا رىئايە قىلىدىغان قىلىپ تەربىيەلىشى كېرەك. دىنىي ۋەزىپىدىكىلەر رىئايە قىلىدىغان 10 پرىنسىپ: دىنىي ۋەزىپىدىكىلەرنىڭ دىننى پايىدلىنىپ دۆلەتنىڭ مەمۇرىي، ئىدىئە، مەدەنىيەت، مائارىپ، نىكاھ ۋە پىلانلىق تۇغۇت ئىشلىرىغا ئارىلىشىشىغا؛ قانۇنغا خىلاپ دىنىي پائالىيەتلەر بىلەن شۇغۇللىنىشىغا، چەت ئەللىكلەرنى ۋە چەت ئەل دىنىي تەشكىلاتلىرىنىڭ زىيارىتىنى ئۆز ئىچىگە ئالغان شىمچىلىق بىلەن قويۇل قىلىشىغا يول قويۇلمايدۇ؛ «بەلگىلىمە» گە خىلاپلىق قىلغان دىنىي ۋەزىپىدىكىلەر گە ئەھۋالنىڭ ئېغىر - يېنىكلىكىگە قاراپ ۋەتەنپەرۋەر دىنىي تەشكىلاتلار ياكى ناھىيىلىك (شەھەرلىك) خەلق ھۆكۈمىتىنىڭ دىن ئىشلىرىنى باشقۇرغۇچى تارمىقى تەقدىم - تەربىيە بەرسە ياكى نەسەپت قىلىش، ئاگاھلاندۇرۇش، سىناقتا قالدۇرۇش، دىنىي ۋەزىپىدىكىلەرنىڭ سالاھىيىتىنى بىكار قىلىش چارىسىنى كۆرسەتمەيدۇ، جىنايىتى جاۋابكارلىقى بارلىرىنى جازا ۋە ئەللىمە تارماقلىرى قانۇن بويىچە بىر تەرەپ قىلىدۇ. دىنىي

چىقىرىش ئىشلىرىنى باشقۇرۇشتا دۆلەت ۋە ئاپتونوم رايوننىڭ ئالاقىدار بەلگىلىمىلىرىگە ئەمەل قىلىش كېرەك؛ دىنىي مەكتەپلەرنى ئېچىشتا دۆلەت ۋە ئاپتونوم رايوننىڭ تەستىقىنى ئېلىش كېرەك؛ ئۇنىڭدا يەنە مۇشۇ «نىزام» غا خىلاپلىق قىلغانلارغا بېرىلىدىغان كۈتكۈزۈلۈش ۋە تەدبىرلەر بەلگىلەندى.

«شىنجاڭ ئۇيغۇر ئاپتونوم رايونىنىڭ دىنىي پائالىيەت سورۇنلىرىنى باشقۇرۇش ۋاقىتلىق قانۇنى» ئاپتونوم رايونىمىزدىكى دىنىي پائالىيەت سورۇنلىرىنىڭ ھەرىكەت قائىدىسى مەخسۇس بەلگىلەندۈرۈلگەن يەرلىك مەمۇرىي قائىدە. 1988 - يىلى 5 - ئاينىڭ 12 - كۈنى ئاپتونوم رايونلۇق خەلق ھۆكۈمىتىنىڭ 11 - سانلىق دائىمىي ئىشلار يىغىنىدا ماقۇللاندى. شۇ يىلى 11 - ئاينىڭ 9 - كۈنىدىن باشلاپ يولغا قويۇلدى. 1997 - يىلى 11 - ئاينىڭ 20 - كۈنى تۈزىتىلدى. جەمئىي 23 ماددا. بۇنىڭدا ئاساسلىقى مۇنۇلار بەلگىلەندى: دىنىي پائالىيەت سورۇنلىرى مەسچىت، ئىبادەتخانا، چىركاۋ، داۋجىياۋ ئىبادەتخانىسى ۋە دىنغا ئېتىقاد قىلىدىغان ئامما توپلىنىدىغان دىنىي پائالىيەت ئورۇنلىرىنى ئۆز ئىچىگە ئالىدۇ؛ دىنىي پائالىيەت سورۇنلىرىنى تەستىقلاپ تىزىملاش تەرتىپى، دىنىي پائالىيەت سورۇنلىرىنى دېموكراتىك باشقۇرۇش ئاپپاراتىنىڭ مەسئۇلىيىتى ۋە دېموكراتىك باشقۇرۇش ئاپپاراتى ئەزالىرىنىڭ شەرتى؛ دىنىي ۋەزىپىدىكى ئاممىلارنىڭ شەرتى؛ دىنىي پائالىيەت سورۇنلىرى ئاساسىي قانۇن، قانۇنلار ۋە پارتىيىنىڭ دىن سىياسىتىگە ئەمەل قىلىشى، بارلىق پائالىيەتتە ئىجتىمائىي تەرتىپ، تۇرمۇش تەرتىپى ۋە خىزمەت تەرتىپىگە دەخلى يەتكۈزمەسلىكى شەرت؛ چەت ئەل دىن تەشكىلاتلىرى ۋە دىنىي زاتلارنىڭ ئاپتونوم رايونىمىزغا كېلىپ دىن تارقىتىش ۋە دىنىي تەشۋىقات بۇيۇملىرىنى تارقىتىشى رەت قىلىنىدۇ؛ دىنىي پائالىيەت سورۇنلىرى تەستىق ئارقىلىق تىزىملىغاندىن كېيىن، دۆلەت ۋە ئاپتونوم رايوننىڭ ئالاقىدار تارماقلىرى تارقاقان مەلۇم ساندىكى دىنىي كىتاب - ژۇرنال، بۇيۇم ۋە سەنئەت بۇيۇملىرى تىجارىتى بىلەن شۇغۇللانسا بولىدۇ؛ دىنىي پائالىيەت سورۇنلىرى دىن ئېتىقادچىلىرى جۈملىدىن چەت ئەلدىكى دىنىي تەشكىلاتلار ۋە ئېتىقادچىلار، جۇڭگو مۇھاجىرلىرى، مۇھاجىر قېرىنداشلارنىڭ ئۆز ئىختىيارى بىلەن قىلغان سەدىقىسى ياكى ئىئانىسىنى قويۇل قىلسا بولىدۇ؛ دىنىي پائالىيەت سورۇنلىرىنى قۇرۇش، كېڭەيتىش ۋە يېڭىدىن قۇرۇشتا ئەمەل قىلىدىغان پرىنسىپلار

ھۇجۇم قىلماسلىقى، ئىجتىمائىي مۇقىملىققا دەخلى يەتكۈزمەسلىكى كېرەك؛ ئالاقىدار تارماقلار مۇشۇ «بەلگىلىمە» گە خىلاپلىق قىلغۇچىلارنى قىلمىشىغا قاراپ، دۆلەتنىڭ ئالاقىدار قانۇن، بەلگىلىمىلىرى بويىچە بىر تەرەپ قىلىدۇ. مۇشۇ «بەلگىلىمە» دە پۇقرا-لارنىڭ دىنىي ئېتىقاد ئەركىنلىكىنى كاپالەتلەندۈرۈش ۋە نورمال دىنىي پائالىيەتلەرنى كاپالەتلەندۈرۈش، ۋە تەننىڭ بىرلىكىنى، مىللەتلەر ئىتتىپاقلىقىنى ۋە ئىجتىمائىي مۇقىملىقىنى قوغداش مەقسەت قىلىنىدۇ.

«شىنجاڭ ئۇيغۇر ئاپتونوم رايونىنىڭ يەر ناملىرىنى باشقۇرۇشنى يولغا قويۇش چارىسى» يەرلىك مەمۇرىي قائىدە. 1989 - يىلى 8 - ئاينىڭ 3 - كۈنى ئاپتونوم رايونلۇق خەلق ھۆكۈمىتى 59 - سانلىق دائىمىي ئىشلار يىغىنىدا مۇزاكىرە قىلىپ ما-قۇللاندى، شۇ يىلى 9 - ئاينىڭ 6 - كۈنى ئېلان قىلىپ يولغا قويۇلدى. جەمئىي 15 ماددا. بۇنىڭدا ئاپتونوم رايونىمىزدىكى يەر ناملىرى كۆرسەتكەن دائىرە، ھەر دەرىجىلىك يەر ناملىرىنى باشقۇرغۇچى ئاپپا-راتلارنىڭ ئاساسىي مەسئۇلىيىتى، يەر ناملىرىنىڭ قو-يۇلۇشى ۋە ئۆزگەرتىلىش تەلىپى شۇنىڭدەك ئۇنى تەس-تىقلاش تەرتىپى؛ يەر ناملىرىنى ئاز سانلىق مىللەت يېزىقىدا يېزىش قائىدىسىنىڭ تەلىپى، يەر نامىنى تەك-شۈرۈش، ئىشلىتىش، يەر نامى ئارخىپ ماتېرىياللى-رىنى باشقۇرۇش؛ يەر نامى بەلگىسىنى قويۇش، باشقۇ-رۇش ۋە تەشكىللەپ يولغا قويۇش، قانۇنغا خىلاپ قىل-مىشلارنى جازالاش قاتارلىقلار ھەققىدە كونكرېت بەل-گىلىمە چىقىرىلدى. «چارە» يولغا قويۇلغاندىن كې-يىن، ئاپتونوم رايونلۇق خەلق ھۆكۈمىتى 1980 - يىلى ئېلان قىلغان «گوۋۇيۈەننىڭ يەر ناملىرىنى قو-يۇش ۋە ئۆزگەرتىشكە دائىر ۋاقىتلىق بەلگىلىمىسىنى ئىجرا قىلىش توغرىسىدىكى بەلگىلىمە» بىكار قىلىندى.

«شىنجاڭ ئۇيغۇر ئاپتونوم رايونىنىڭ قې-زىلىغا بايلىق باشقۇرۇش نىزامى» يەرلىك نى-زام. 1995 - يىلى 1 - ئاينىڭ 13 - كۈنى ئاپتونوم رايونلۇق 8 - نۆۋەتلىك خەلق دائىمىي كومىتېتىنىڭ 12 - سانلىق يىغىنىدا ماقۇللاندى ھەمدە ئېلان قىلىپ يولغا قويۇلدى، 1997 - يىلى 10 - ئاينىڭ 11 - كۈنى ئاپتونوم رايونلۇق 8 - نۆۋەتلىك خەلق دائىمىي كومىتېتىنىڭ 29 - سانلىق يىغىنىدا تۈزىتىش كىر-گۈزۈلدى. جەمئىي 51 ماددا. بۇنىڭدا مۇنۇلار ئېنىق

ۋەزىپىدىكىلەرنى باشقۇرۇش خىزمىتىنى مەسچىت، ئى-جادەتخانا ۋە چېركاۋ بار جايدىكى رايونلۇق، يېزىلىق، بازارلىق خەلق ھۆكۈمىتى يۈرگۈزىدۇ.

«شىنجاڭ ئۇيغۇر ئاپتونوم رايونىنىڭ دىنىي پائالىيەتلەرنى باشقۇرۇش ۋاقىتلىق بەلگىلىمى-سى» يەرلىك مەمۇرىي قائىدە. 1990 - يىلى 8 - ئاينىڭ 23 - كۈنى ئاپتونوم رايونلۇق خەلق ھۆكۈ-مىتى 96 - سانلىق دائىمىي ئىشلار يىغىنىدا ماقۇل-لاندى، 1990 - يىلى 8 - ئاينىڭ 23 - كۈنى ئېلان قىلىپ يولغا قويۇلدى. جەمئىي 22 ماددا. ئاساسلىق مەزمۇنى: پۇقرالار دىنغا ئېتىقاد قىلىش ياكى ئېتىقاد قىلماسلىق ئەركىنلىكىگە، دىنىي پائالىيەتكە قاتنى-شىش ياكى قاتناشماسلىق ئەركىنلىكىگە ئىگە. بارلىق دىنىي پائالىيەتلەر دۆلىتىمىزنىڭ ئاساسىي قانۇن، قانۇن، نۇنلىرى، پەرمانلىرى ۋە سىياسەتلىرىدە رۇخسەت قىل-مىغان دائىرىدە ئېلىپ بېرىلىشى، ھۆكۈمەتنىڭ دىن ئىشلىرىنى باشقۇرغۇچى تارمىقىنىڭ باشقۇرۇشى ۋە ئا-زارىتىنى قوبۇل قىلىشى كېرەك؛ دىننىڭ دۆلەتنىڭ مەمۇرىي، ئەدلىيە، مەدەنىيەت، مائارىپ، نىكاھ، پە-لانلىق تۇغۇت ۋە سەھىيە ئىشلىرىغا ئارىلىشىۋېلىشىغا يول قويۇلمايدۇ؛ تەستىقلىنىدىغان رايون ھالقىغان دىنىي پائالىيەت بىلەن شۇغۇللىنىشقا يول قويۇلمايدۇ؛ ھەرقانداق دىنىي تەشكىلات ياكى دىن ئېتىقادچىلىرى-نىڭ دىنىي پائالىيەت سورۇنىنىڭ سىرتىدا ۋەز ئېيتىد-شىغا، دىن تارقىتىشىغا ۋە ئىلاھكويلىق تەشۋىق قىل-دىشىغا يول قويۇلمايدۇ؛ دىنىي ۋەزىپىدىكىلەرنىڭ ھۆ-كۈمەتنىڭ دىن-ئىشلىرىنى باشقۇرغۇچى تارمىقىنىڭ تەستىقىسىز ۋىلايەت، ئوبلاست، شەھەر، ناھىيە ھال-قىپ دىن تارقىتىشىغا يول قويۇلمايدۇ؛ خۇمۇسىيلار-نىڭ دىنىي مەكتەپ ۋە كۇرسلارنى ئۆز بېشىمچىلىق بىلەن ئېچىشىغا ياكى دىن ئېتىقادچىلىرىنى تەربىيىلە-شىگە يول قويۇلمايدۇ؛ چەت ئەللەرنىڭ ئەكسىيەتچىل دىن تارقىتىدىغان رادىئوسىنى ئاڭلاش، كۆپەيتىش، تارقىتىش ۋە چەت ئەللەرنىڭ دىنىي كىتاب - ژۇرنال-لىرى ۋە باشقا تەشۋىقات بۇيۇملىرىنى قوبۇل قىلىش مەنئى قىلىنىدۇ؛ چەت ئەللەرنىڭ دىنىي تەشكىلاتلىرى ۋە دىنىي خادىملىرىنىڭ ئاپتونوم رايونىمىزدا دىن تار-قىتىشىغا ۋە دىنىي تەشۋىقات بۇيۇملىرىنى تارقىتىشىغا يول قويۇلمايدۇ؛ ھەرقايسى دىنىي مەزھەپتىكى دىنىي ۋەزىپىدىكىلەر ۋە دىنغا ئېتىقاد قىلىدىغان ئامما ئاسا-سىي قانۇن، قانۇنلار، پەرمانلار ۋە سىياسەتلەرگە رىئايە قىلىپ، بىر - بىرىنى ھۆرمەت قىلىشى، بىر - بىرىگە

ئاينىڭ 26 - كۈنى ئاپتونوم رايونلۇق 8 - نۆۋەتلىك خەلق دائىمىي كومىتېتىنىڭ 23 - سانلىق يىغىنىدا ماقۇللاندى ھەمدە ئېلان قىلىپ يولغا قويۇلدى. جەمئىي بەش باب، 33 ماددا. ئۇنىڭدا ئاپتونوم رايونىمىزدىكى خەلق باشقۇرۇشىدىكى پەن - تېخنىكا كارخانىلىرىنىڭ شەكلى، خاراكتېرى، ھەر دەرىجىلىك خەلق ھۆكۈمەتلىرىنىڭ مەسئۇلىيىتى، ئىشلەپچىقىرىش - قۇرۇلۇش بىڭتۇەنىدىكى خەلق باشقۇرۇشىدىكى پەن - تېخنىكا كارخانىلىرىنىڭ باشقۇرۇلۇشى، خەلق باشقۇرۇشىدىكى پەن - تېخنىكا كارخانىلىرىنىڭ قۇرۇلۇشى، ئېتىراپ قىلىنىشى ۋە ئۆزگەرتىلىشى شۇنىڭدەك ئۇلارغا ئىلھام بېرىش ۋە يار - يۆلەك بولۇش تەدبىرى ھەم قانۇن جاۋابكارلىقى قاتارلىقلار ھەققىدە ئېنىق بەلگىلىمە چىقىرىلدى. «نەزەم» نىڭ مەقسىتى خەلق باشقۇرۇشىدىكى پەن - تېخنىكا كارخانىلىرىنىڭ قانۇنىي ئورنىنى ئايدىڭلاشتۇرۇش. ئاپتونوم رايونىمىزنىڭ خەلق باشقۇرۇشىدىكى پەن - تېخنىكا ئىشلىرىنىڭ تەرەققىياتىنى رىغبەتلەندۈرۈپ، يېتەكلەپ ۋە يۆلەپ، خەلق باشقۇرۇشىدىكى پەن - تېخنىكا كارخانىلىرىنىڭ قانۇنىي ھوقۇق - مەنپەئىتىنى كاپالەتلەندۈرۈپ، پەن - تېخنىكا خادىملىرىنى خەلق باشقۇرۇشىدىكى پەن - تېخنىكا كارخانىلىرىغا بېرىشقا قوزغاپ، پەن - تېخنىكا نەتىجىلىرىنى ئايلاندۇرۇشنى ئىلگىرى سۈرۈپ، خەلق باشقۇرۇشىدىكى پەن - تېخنىكا كارخانىلىرىنىڭ پەن - تېخنىكا رولىنى ئۆز ئىچىگە ئالغان ھەم قانۇن بويىچە باشقۇرۇش ۋە ئىقتىسادىي قۇرۇلۇشتىكى رولىنى تولۇق جارى قىلدۇرۇشتىن ئىبارەت.

«شىنجاڭ ئۇيغۇر ئاپتونوم رايونىنىڭ يەككە، خۇسۇسىي ئىگىلىكىنى تەرەققىي قىلدۇرۇش نەزەمى» يەرلىك نەزەم، 1994 - يىلى 7 - ئاينىڭ 16 - كۈنى ئاپتونوم رايونلۇق 8 - نۆۋەتلىك خەلق دائىمىي كومىتېتىنىڭ 9 - سانلىق يىغىنىدا ماقۇللاندى ھەمدە ئېلان قىلىپ يولغا قويۇلدى. جەمئىي بەش باب، 34 ماددا. ئۇنىڭدا يەككە خۇسۇسىي ئىگىلىكنىڭ قانۇنىي ئورنى، سودا - سانائەتچىلەر بىرلەشمىسىنىڭ خاراكتېرى، ھەر دەرىجىلىك خەلق ھۆكۈمەتلىرى ۋە سودا - سانائەتتىكى مەمۇرىي باشقۇرۇش تارماقلىرىنىڭ مەسئۇلىيىتى، يەككە، خۇسۇسىي ئىگىلىكنى ساھە بويىچە باشقۇرۇش ۋە مۇلازىمەت قىلىش دائىرىسى، يەككە سودا - سانائەتچىلەر، خۇسۇسىي كارخانىلارنىڭ ھوقۇقى، مەجبۇرىيىتى شۇنىڭدەك مۇكاپاتلاش - جازالاش قاتارلىقلار ئېنىق بەلگىلەندى.

بەلگىلەندى: قەبىلىلە بايلىق دۆلەت ئىلكىدە بولىدۇ، قەبىلىلە بايلىقىنى چارلاش ۋە ئېچىشتا بىر تۇتاش بىلەنلاش، مۇۋاپىق جايلاشتۇرۇش، ھەر تەرەپلىمە چارلاش، مۇۋاپىق ئېچىش ۋە ھەر تەرەپلىمە پايدىلىنىش قانۇنىي يولغا قويۇلدى؛ ھەر دەرىجىلىك خەلق ھۆكۈمەتلىرى دۆلەت ئىلكىدىكى كانچىلىق ئىقتىسادىنى مۇستەھكەملەش ۋە تەرەققىي قىلدۇرۇشنى كاپالەتلەندۈرۈش بىلەن بىر ۋاقىتتا، كولىكتىپ كانچىلىق كارخانىلىرىغا ۋە شەخسىي كان قەبىلىلە پائال يار - يۆلەك بولۇشى، ئۇلارنى توغرا يېتەكلىشى، مەملىكەت ئىچى - سىرتىدىكى مەبلەغ سالغۇچىلارنىڭ قەبىلىلە بايلىق چارلىشى ۋە كانچىلىق كارخانىسى ئېچىشقا ئىلھام بېرىپ، ئاپتونوم رايونىمىزنىڭ كانچىلىق ئىقتىسادىي تەرەققىياتىنى ئىلگىرى سۈرۈشى كېرەك؛ ئاپتونوم رايونلۇق گېئولوگىيە مەسئۇل مەسئۇل تارمىقى ئاپتونوم رايونىمىزنىڭ قەبىلىلە بايلىق چارلاش - ئېچىش خىزمىتىگە مەسئۇل بولىدۇ، گېئولوگىيە قوغداشنى نازارەت قىلىدۇ، گېئولوگىيەلىك چارلاش ساھەسىنى باشقۇرۇش، بىلەنلاشقا مەسئۇل بولىدۇ ھەمدە سۇ بايلىقى مەمۇرىي تارمىقىنىڭ يەر ئاستى سۇ بايلىقىنى باشقۇرۇشقا ھەمكارلىشىدۇ؛ ناھىيىدىن يۇقىرى گېئولوگىيە مەسئۇل تارمىقى شۇ مەمۇرىي رايون تەۋەسىدىكى قەبىلىلە بايلىقىنى چارلاش ئىشلىرىنى نازارەت قىلىپ باشقۇرۇش، كان ئېچىشنى تىزىملاپ باشقۇرۇش، كان ئېچىش ۋە قوغداشنى نازارەت قىلىپ باشقۇرۇش شۇنىڭدەك گېئولوگىيە مەسئۇل ئاسراش ۋە باشقۇرۇش خىزمەتلىرىگە مەسئۇل بولىدۇ؛ قەبىلىلە بايلىق ئېچىشقا دائىر تالاش - تارتىشلارنى مۇرەسسە قىلىدۇ؛ ئۇنىڭدا يەنە كان چارلاش ھوقۇقى ۋە كان ئېچىش ھوقۇقىنى تەستىقلاش ۋە ئىجاد زەمنا مەنپەئىتى، كان ئېچىشنى باشقۇرۇش، كان ئېچىشنى نازارەت قىلىش شۇنىڭدەك مۇشۇ «نەزەم» غا خىلاپلىق قىلغانلارنىڭ قانۇنىي جاۋابكارلىقى قاتارلىقلار ھەققىدە كۆنكەرت بەلگىلىمە چىقىرىلدى. «نەزەم» دا كولىكتىپ كانچىلىق كارخانىلىرىنىڭ دۆلەت ۋە ئاپتونوم رايون بېكىتكەن دائىرە ئىچىدە قەبىلىلە بايلىق ئېچىشقا ئىلھام بېرىلدى؛ شەخسلەرنىڭ پارچە - پۇرات ۋە تارقاق بايلىقلارنى ئېچىشى ھەمدە ئادەتتىكى بىناكارلىق ماتېرىيالى قىلىنىدىغان رۇدا ۋە سېغىز توپا ئېلىشىغا رۇخسەت قىلىندى.

«شىنجاڭ ئۇيغۇر ئاپتونوم رايونىنىڭ خەلق باشقۇرۇشىدىكى پەن - تېخنىكا كارخانىلىرى نەزەمى» يەرلىك نەزەم، 1996 - يىلى 9 -

خان ھوقۇق، يېزا كوللېكتىپ مەبلەغىنى باشقۇرۇش ۋە ئىشلىتىش پرىنسىپى؛ يېزا كوللېكتىپ ئىقتىسادىي تەشكىلاتلىرىنىڭ مۈلكىنى باشقۇرۇش، مالىيە تۈزۈمى، ئىقتىسادىي تەپتىشلىك تۈزۈمى شۇنىڭدەك مۇشۇ «نزام» غا خىلاپلىق قىلغۇچىلارغا بېرىلىدىغان جازا ۋە نىزامنى تەتبىقلاش دائىرىسى قاتارلىقلار كونكرېت بەلگىلەندى.

«شىنجاڭ ئۇيغۇر ئاپتونوم رايونىنىڭ تېخنىكا بازىرى نىزامى» يەرلىك نىزام. 1993 - يىلى 12 - ئاينىڭ 10 - كۈنى ئاپتونوم رايونلۇق 8 - نۆۋەتلىك خ ق دائىمىي كومىتېتىنىڭ 5 - سانلىق يىغىنىدا ماقۇللاندى. 12 - ئاينىڭ 11 - كۈنى ئېلان قىلىپ يولغا قويۇلدى. 1997 - يىلى 12 - ئاينىڭ 11 - كۈنى ئاپتونوم رايونلۇق 8 - نۆۋەتلىك خ ق دائىمىي كومىتېتىنىڭ 30 - سانلىق يىغىنىدا تۈزىتىش كىرگۈزۈلدى. جەمئىي ئالتە باب، 31 ماددا. «نزام» دا ئاپتونوم رايونىمىز تېخنىكا بازارلىرىنىڭ كەسىپ دائىرىسى، يولغا قويۇش قائىدىسى ۋە پرىنسىپى؛ تېخنىكا بازىرىنى باشقۇرۇش، تېخنىكا سودا پائالىيىتى، تېخنىكا توختامىنى باشقۇرۇش، مۇكاپات لاش ۋە جازالاش قاتارلىقلار ھەققىدە كونكرېت بەلگىلەمە چىقىرىلدى. ئاپتونوم رايونىمىز تەۋەسىدىكى بارلىق تېخنىكا - سودا پائالىيەتلىرىگە مۇشۇ «نزام» تەتبىقلىنىدۇ.

«شىنجاڭ ئۇيغۇر ئاپتونوم رايونىنىڭ يېزا ئىگىلىك ماشىنىلىرىنى باشقۇرۇش نىزامى» يەرلىك نىزام. 1995 - يىلى 8 - ئاينىڭ 4 - كۈنى ئاپتونوم رايونلۇق 8 - نۆۋەتلىك خ ق دائىمىي كومىتېتىنىڭ 16 - سانلىق يىغىنىدا ماقۇللاندى ھەمدە ئېلان قىلىپ يولغا قويۇلدى. جەمئىي ئالتە باب، 39 ماددا. ئۇنىڭدا ئاپتونوم رايونىمىزنىڭ يېزا ئىگىلىك ماشىنىلىرى خىزمىتىنىڭ پرىنسىپى، ناھىيە دەرىجىلىكتىن يۇقىرى يېزا ئىگىلىك ماشىنىلىرىنى مەمۇرىي باشقۇرۇش تارماقلىرىنىڭ ئاساسلىق مەسئۇلىيىتى، يېزا - بازارلىق يېزا ئىگىلىك ماشىنىلىرى تەشكىلاتلىرى ۋە ھەرقايسى ساھەلەردىكى يېزا ئىگىلىك ماشىنىلىرىنى باشقۇرغۇچى تارماقلارنىڭ باشقۇرۇش خىزمىتى، يېزا ئىگىلىك ماشىنىلىرىنى باشقۇرۇش ئۇسۇلى، يېزا ئىگىلىك ماشىنىلىرىغا دائىر پەن - تەتقىقاتى، كېڭەيتىش ۋە تەربىيەلەش ئىشلىرى، يېزا ئىگىلىك ماشىنىلىرىنى ياساش ۋە سېتىش، ئىشلىتىش، مۇلازىمەت

«نزام» نىڭ ئالاھىدىلىكى شۇكى، ئۇنىڭدا ئاپتونوم رايونىمىزدىكى يەككە، خۇسۇسىي ئىگىلىك تەرەققىياتىنىڭ ئەمەلىيىتىگە قارىتا، يەككە، خۇسۇسىي ئىگىلىك تەرەققىياتىغا ئىلھام بېرىدىغان، ئۇنى يۆلەيدىغان، ئىلگىرى سۈرىدىغان ۋە يېتەكلەيدىغان خېلى سالىمىتى بار بىر قاتار تۈزۈم، تەدبىرلەر تۈزۈلدى ۋە ئېتىبار بېرىش چارىلىرى تۈزۈلدى. «نزام» ئاپتونوم رايونىمىزدا يەككە، خۇسۇسىي ئىگىلىكنى تەرەققىي قىلدۇرۇشتا مۇھىم رىغبەتلەندۈرۈش، يېتەكلەش ۋە قېلىپلاشتۇرۇش رولىنى ئوينايدۇ.

«شىنجاڭ ئۇيغۇر ئاپتونوم رايونىنىڭ يېزا - بازار كارخانىلىرى نىزامى» يەرلىك نىزام. 1995 - يىلى 4 - ئاينىڭ 8 - كۈنى ئاپتونوم رايونلۇق 8 - نۆۋەتلىك خ ق دائىمىي كومىتېتىنىڭ 14 - سانلىق يىغىنىدا ماقۇللاندى ھەمدە ئېلان قىلىپ يولغا قويۇلدى. جەمئىي بەش باب، 36 ماددا. ئۇنىڭدا ئاپتونوم رايونىمىزدىكى يېزا - بازار كارخانىلىرىنىڭ تىپى، تىجارەت پرىنسىپى ۋە قائىدىسى، ھەر دەرىجىلىك خەلق ھۆكۈمەتلىرىدىكى يېزا - بازار كارخانىلىرىنى مەمۇرىي باشقۇرغۇچى تارماقلارنىڭ ئاساسلىق مەسئۇلىيىتى، يېزا - بازار كارخانىلىرىنىڭ ئىگىدارلىق ھوقۇقى تەۋەلىكى، تىجارەتچىلەرنىڭ ھوقۇقى ۋە مەجبۇرىيىتى، يېزا - بازار كارخانىلىرىنى باشقۇرۇش تۈزۈمى، ئىشچى - خىزمەتچىلەرنىڭ ھوقۇقى ۋە مەجبۇرىيىتى، يېزا - بازار كارخانىلىرىنىڭ تەرەققىياتىغا ئىلھام ۋە مەدەت بېرىش تەدبىرلىرى شۇنىڭدەك مۇشۇ «نزام» غا خىلاپلىق قىلغۇچىلار ئۈستىگە ئالىدىغان قانۇنىي جاۋابكارلىق قاتارلىقلار كونكرېت بەلگىلەندى.

«شىنجاڭ ئۇيغۇر ئاپتونوم رايونىنىڭ يېزا كوللېكتىپ ئىقتىسادىي تەشكىلاتلىرىنىڭ مۈلكىنى باشقۇرۇش نىزامى» يەرلىك نىزام. 1995 - يىلى 10 - ئاينىڭ 27 - كۈنى ئاپتونوم رايونلۇق 8 - نۆۋەتلىك خ ق دائىمىي كومىتېتىنىڭ 17 - سانلىق يىغىنىدا ماقۇللاندى ھەمدە ئېلان قىلىپ يولغا قويۇلدى. جەمئىي 29 ماددا. ئۇنىڭدا ئاپتونوم رايونىمىزدىكى يېزا كوللېكتىپ ئىقتىسادىي تەشكىلاتلىرى ئۇقۇمى، مەسئۇل تارماق ۋە ئۇلارنىڭ مەسئۇلىيىتى، يېزا كوللېكتىپ ئىقتىسادىي تەشكىلاتلىرىنىڭ مۈلۈك دائىرىسى، مۈلۈكنى قوغداش، باشقۇرۇش ۋە ئىشلىتىش پرىنسىپى؛ تىجارەتچىلەر بەھرىمەن بولىدۇ.

«شىنجاڭ ئۇيغۇر ئاپتونوم رايونىنىڭ جۇڭخۇا خەلق جۇمھۇرىيىتى يەر باشقۇرۇش قانۇنى، نۇنى، نى يولغا قويۇش چارىسى» يەرلىك نىزام. 1989 - يىلى 6 - ئاينىڭ 24 - كۈنى ئاپتونوم رايونلۇق 8 - نۆۋەتلىك خ ق دائىمىي كومىتېتىنىڭ 8 - سانلىق يىغىنىدا ماقۇللاندى، شۇ يىلى 9 - ئاينىڭ 1 - كۈنىدىن باشلاپ يولغا قويۇلدى. 1996 - يىلى 9 - ئاينىڭ 26 - كۈنى ئاپتونوم رايونلۇق 8 - نۆۋەتلىك خ ق دائىمىي كومىتېتىنىڭ 23 - سانلىق يىغىنىدا 1 - قېتىم تۈزىتىلدى، 1997 - يىلى 12 - ئاينىڭ 11 - كۈنى ئاپتونوم رايونلۇق 8 - نۆۋەتلىك خ ق دائىمىي كومىتېتىنىڭ 30 - سانلىق يىغىنىدا 2 - قېتىم تۈزىتىش كىرگۈزۈلدى، 1999 - يىلى 7 - ئاينىڭ 30 - كۈنى ئاپتونوم رايونلۇق 9 - نۆۋەتلىك خ ق دائىمىي كومىتېتىنىڭ 10 - سانلىق يىغىنىدا 3 - قېتىم تۈزىتىش كىرگۈزۈلدى، جەمئىي 53 ماددا. «چارە» دە ئاپتونوم رايونلۇق يەر باشقۇرۇش ئاپپاراتى ۋە ئۇنىڭ ئاساسلىق مەسئۇلىيىتى، يەر ئىشلىتىش تۈزۈمى، يەر ئىشلىتىش ھوقۇقى ۋە ئىگىدارلىق ھوقۇقى، يەر ئىشلىتىش ۋە قوغداش، دۆلەت قۇرۇلۇشىغا يەر ئىشلىتىش، يېزا (بازار)، كەنت قۇرۇلۇشىغا يەر ئىشلىتىش شۇنىڭدەك مۇشۇ «چارە» گە خىلاپلىق قىلغانلارنى جازالاش تەدبىرى شۇنىڭدەك تەتبىقلىنىش دائىرىسى قاتارلىقلار ھەققىدە كۆنكەرت بەلگىلىمە چىقىرىلدى. شۇنىڭ بىلەن بىرگە شىنجاڭ ئىشلەپچىقىرىش - قۇرۇلۇش بىڭتۇەنىنىڭ يەر باشقۇرۇش خىزمىتىنى ئاپتونوم رايونلۇق خەلق ھۆكۈمىتىنىڭ رەھبەرلىكىدە بىڭتۇەننىڭ يەر باشقۇرۇش ئورگىنى مۇستەقىل ئىشلەيدىغانلىقى ئالاھىدە ماددا ئۈسۈلى بىلەن ئېنىق بەلگىلەندى.

«شىنجاڭ ئۇيغۇر ئاپتونوم رايونىنىڭ جۇڭخۇا خەلق جۇمھۇرىيىتى ئوتلاق قانۇنى، نى يولغا قويۇش تەپسىلىي قائىدىسى» يەرلىك نىزام. 1989 - يىلى 6 - ئاينىڭ 24 - كۈنى ئاپتونوم رايونلۇق 7 - نۆۋەتلىك خ ق دائىمىي كومىتېتىنىڭ 8 - سانلىق يىغىنىدا ماقۇللاندى، شۇ يىلى 9 - ئاينىڭ 1 - كۈنى ئېلان قىلىپ يولغا قويۇلدى. 1997 - يىلى 12 - ئاينىڭ 11 - كۈنى ئاپتونوم رايونلۇق 8 - نۆۋەتلىك خ ق دائىمىي كومىتېتىنىڭ 30 - سانلىق يىغىنىدا تۈزىتىش كىرگۈزۈلدى، جەمئىي يەتتە باب، 44 ماددا. «تەپسىلىي قائىدە» دە ئاپتونوم رايونىمىز تەۋەسىدىكى ئوتلاقلىرىنىڭ دائىرىسى، چارۋا بېقىشقا

قىلىش، يېزا ئىگىلىك ماشىنىلىرىنى تەرەققىي قىلدۇرۇش ۋە ئىشلىتىشنى رىغبەتلەندۈرۈشكە دائىر ئېتىبار بېرىش تەدبىرلىرى شۇنىڭدەك مۇشۇ «نىزام» غا خىلاپلىق قىلغۇچىلار ئۈستىگە ئالدىنغان قانۇنىي جاۋابكارلىق قاتارلىقلار ئېنىق بەلگىلەندى.

«شىنجاڭ ئۇيغۇر ئاپتونوم رايونىنىڭ شەھەر - يېزا سودا - بازارلىرىنى باشقۇرۇش نىزىمى» يەرلىك نىزام. 1995 - يىلى 6 - ئاينىڭ 16 - كۈنى ئاپتونوم رايونلۇق 7 - نۆۋەتلىك خ ق دائىمىي كومىتېتىنىڭ 15 - سانلىق يىغىنىدا ماقۇللاندى ھەمدە ئېلان قىلىپ يولغا قويۇلدى، 1997 - يىلى 12 - ئاينىڭ 11 - كۈنى ئاپتونوم رايونلۇق 8 - نۆۋەتلىك خ ق دائىمىي كومىتېتىنىڭ 30 - سانلىق يىغىنىدا تۈزىتىش كىرگۈزۈلدى. جەمئىي ئالتە باب، 50 ماددا. بۇ «نىزام» شەھەر - يېزا سودا - بازارلىرىنى باشقۇرۇشنى كۈچەيتىپ، نورمال بازار مودىسى تەرتىپىنى ۋە سودىلاشقۇچى ئىككى تەرەپنىڭ قانۇنىي ھوقۇق - مەنپەئىتىنى قوغداش، شەھەر - يېزا سودا - بازارلىرىنىڭ تەرەققىياتىنى ئىلگىرى سۈرۈش ئۈچۈن، دۆلەتنىڭ ئالاقىدار قانۇن - نىزاملارغا ئاساسەن، ئاپتونوم رايونىمىزنىڭ ئەمەلىيىتىگە بىرلەشتۈرۈپ تۈزۈلدى. «نىزام» دا مۇنداق بەلگىلەندى: سودا - بازارلار مۇقىم سورۇنى ۋە ئەسلىھەسى بولغان، بىرقانچە تىجارەتچى ئىستېمال بۇيۇملىرى ۋە ئىشلەپچىقىرىش ۋاسىتىلىرىنى ئاممىۋى سودا ئورنىدا مەركەزلىك ھەم ئاشكارا سودا قىلىدىغان سورۇننى كۆرسىتىدۇ. ناھىيە دەرىجىلىكتىن يۇقىرى سودا - سانائەتنى مەمۇرىي باشقۇرۇش تارمىقى شۇ مەمۇرىي رايون ئىچىدە سودا - بازارلارنى نازارەت قىلىپ باشقۇرۇش ۋە مەمۇرىي قانۇن ئىجرا قىلىشقا مەسئۇل فۇنكسىيەلىك تارماقتۇر؛ سودا - بازارلارنىڭ سودا پائالىيىتىدە ئىختىيار قىلىش، باراۋەر بولۇش، ئادىل بولۇش، سەمىمىي بولۇش ۋە لەۋزىدە تۇرۇش پىرىنسىپىغا ئەمەل قىلىش كېرەك؛ تىجارەتچىلەر قانۇن - نىزاملارغا ۋە سودا ئەخلاقىغا رىئايە قىلىشى كېرەك. شۇنىڭ بىلەن بىرگە سودا - بازارلارنى پىلانلاش ۋە قۇرۇش، باشقۇرۇش ۋە سودا قىلىش، سودا - سانائەتنى مەمۇرىي باشقۇرۇش تارمىقىنىڭ باشقۇرۇش ۋە مۇلازىمەت تۈرى شۇنىڭدەك مۇشۇ «نىزام» نىڭ تەتبىقلىنىش دائىرىسى، مۇكاپاتلاش ۋە جازالاش تەدبىرى ھەققىدەمۇ كۆنكەرت بەلگىلىمە چىقىرىلدى.

ۋە بىر تۇتاش پىلانلاش ئۈچۈن، مۇشۇ « چارە » نى يولغا قويۇش جەريانىدا كۆرۈلگەن مەسىلىلەر ھەققىدە، 1993 - يىلى 4 - ئاينىڭ 23 - كۈنى ئاپتونوم رايونلۇق 8 - نۆۋەتلىك خ ق دائىمىي كومىتېتىنىڭ 2 - سانلىق يىغىنى يەنە « سۇ قانۇنى، نى يەنىمۇ ئىزچىلاشتۇرۇش ۋە يولغا قويۇش توغرىسىدا قارار » ئېلان قىلدى، ئۇنىڭدا « سۇ قانۇنى » نى ئۆزگەرتىش، تەشۋىق قىلىشنى يەنىمۇ كۈچەيتىپ، قانۇن بويىچە ئىش قىلىش ئاڭلىقلىقىنى تىرىشىپ ئۆستۈرۈش؛ سۇ بايلىق قىنى بىر تۇتاش باشقۇرۇشنى ھەقىقىي كۈچەيتىش، سۇ بايلىقىدىن ئېچىپ پايدىلىنىشنى ئوبدان بىر تۇتاش پىلانلاش، سۇنى تېجەپ ئىشلىتىش خىزمىتىنى داۋاملىق چىڭ تۇتۇش؛ سۇ ھەققى ئېلىش، باشقۇرۇش خىزمىتىنى يەنىمۇ كۈچەيتىش، قانۇن بويىچە نازارەت قىلىپ باشقۇرۇشنى كۈچەيتىش، قانۇن ئىجراسىنى تەكشۈرۈشنى ياخشى يولغا قويۇش ئالاھىدە تەكىتلەندى. بۇ قارار « سۇ قانۇنى » نى يولغا قويۇشتا ياخشى تۈرتكىلىك رول ئوينىدى.

« شىنجاڭ ئۇيغۇر ئاپتونوم رايونلۇق خەلق ھۆكۈمىتىنىڭ چەت ئەل سودىگەرلىرىنىڭ مەبلەغ سېلىشىغا ئېتىبار بېرىش چارىسى » يەرلىك مەمۇرىي قائىدە. 1988 - يىلى 5 - ئاينىڭ 23 - كۈنى ئاپتونوم رايونلۇق خەلق ھۆكۈمىتى ئېلان قىلىپ يولغا قويدى. جەمئىي سەككىز باب، 27 ماددا. ئۇنىڭدا چەت ئەل سودىگەرلىرىنىڭ مەبلەغ سېلىشىغا ئېتىبار بېرىش دائىرىسى، باجنى كېمەيتىش ۋە كەچۈرۈم قىلىش، ھەرخىل خىراجەتلەر ھەققىدىكى كونكرېت ئەھۋال ۋە چارە، كارخانا بەھرىمەن بولىدىغان ئىگىلىك باشقۇرۇشتا ئۆز ئالدىغا ئىش كۆرۈش ھوقۇقى، تاشقى پېرىۋوتنى تەڭپۇڭلاشتۇرۇش، كىرىدەت مەبلەغىنى يۈرۈشتۈرۈش، مەبلەغ سالغۇچى كارخانىلارنى تەستىقلاش رەسمىيىتىنى ئاددىيلاشتۇرۇش، مەبلەغ كەلتۈرۈش يۇنىلىشى، ھەمكارلىشىش ئۇسۇلى ۋە دائىرىسىنى كۆپ خىللاشتۇرۇش قاتارلىقلار ھەققىدە كونكرېت بەلگىلىمە چىقىرىلدى. شۇنىڭ بىلەن بىرگە دۆلەت ۋە ئاپتونوم رايون چەكلىگەنلىرىنى ھېسابقا ئالماستىغاندا، ئاپتونوم رايونىمىزدىكى ۋىلايەت، ئوبلاست، شەھەرلەر ۋە شىنجاڭ ئىشلەپچىقىرىش - قۇرۇلۇش بىڭتۇەنى يولغا قويغان جۇڭگو - چەت ئەل شېرىكچىلىكىدىكى كارخانىلار، جۇڭگو - چەت ئەل ھەمكارلىقىدىكى كارخانىلارنىڭ ئومۇمىي مەبلەغ سوممىسى 1 مىليون دوللاردىن تۆۋەن (1 مىليون دوللارنىمۇ ئۆز ئىچىگە

رۇخسەت قىلىنىدىغان ئورمان يېرى، ھەر دەرىجىلىك خەلق ھۆكۈمەتلىرىنىڭ مەسئۇلىيىتى، ئوتلاق ئىشلىتىش تۈزۈمى، ئوتلاق ئىشلىتىش ھوقۇقى ۋە ئىگىدارلىق ھوقۇقى، ئوتلاق ھوقۇقى تەۋەلىكىگە دائىر تالاش-تارتىشلارنى ھەل قىلىش ۋە ئۇنىڭ ئاساسى، ئوتلاقلىرىنى قوغداش ۋە ئۇنىڭدىن پايدىلىنىش، ئوتلاق قۇرۇلۇشى، ئوتلاق نازارەتچىلىك ئاپپاراتىنىڭ مەسئۇلىيىتى، مۇكاپاتلاش ۋە جازالاش تەدبىرى قاتارلىقلار ھەققىدە كونكرېت بەلگىلىمە چىقىرىلدى. ئۇنىڭدا يەنە ناھىيە دەرىجىلىكتىن يۇقىرى خەلق ھۆكۈمەتلىرى چارۋىچىلىق تارماقلىرىنىڭ ئوتلاق باشقۇرۇش خىزمىتىگە مەسئۇل بولىدىغانلىقى؛ ئوتلاققا بۇزغۇنچىلىق قىلىش، « ئوتلاق قانۇنى » ۋە مۇشۇ « تەپسىلىي قائىدە » گە خىلاپلىق قىلىش قىلمىشلىرىنى بارلىق ئورۇنلار ۋە شەخسلەرنىڭ پاش قىلىش ۋە شىكايەت قىلىشقا ھوقۇقلۇق ئىكەنلىكى بەلگىلەندى.

« شىنجاڭ ئۇيغۇر ئاپتونوم رايونىنىڭ جۇڭخۇا خەلق جۇمھۇرىيىتى سۇ قانۇنى، نى يولغا قويۇش چارىسى » يەرلىك نىزام. 1992 - يىلى 5 - ئاينىڭ 8 - كۈنى ئاپتونوم رايونلۇق 7 - نۆۋەتلىك خ ق دائىمىي كومىتېتىنىڭ 26 - سانلىق يىغىنىدا ماقۇللاندى ھەمدە ئېلان قىلىپ يولغا قويۇلدى. جەمئىي سەككىز باب، 49 ماددا. ئاپتونوم رايونىمىزدا سۇ بايلىقى كەمچىل، سۇ بايلىقىنىڭ يۇقىرىسى كۈندىن - كۈنگە ئېغىر بولۇۋاتقان ئەھمىيەتلىك ئەھۋالغا قارىتا، ئاپتونوم رايونىمىزنىڭ سۇ بايلىقىنى مۇۋاپىق ئېچىپ، پايدىلىنىپ ۋە قوغداپ، سۇ ئاپىتىنىڭ ئالدىنى ئېلىپ ۋە تىزگىنلەپ، سۇ بايلىقىنىڭ ئۇنىۋېرسال ئۈنۈمىنى تولۇق جارى قىلدۇرۇش ئۈچۈن، « جۇڭخۇا خەلق جۇمھۇرىيىتى سۇ قانۇنى » ۋە ئالاقىدار قانۇن - نىزاملارغا ئاساسەن، ئاپتونوم رايونىمىزنىڭ ئەھمىيەتلىك بىرلەشتۈرۈپ تۈزۈلدى. ئۇنىڭدا ئاساسلىقى سۇ بايلىقى ئۇقۇمى، سۇ بايلىقىنى باشقۇرۇش تۈزۈمى، باشقۇرۇش ئاپپاراتى ۋە ئۇنىڭ مەسئۇلىيىتى، سۇ بايلىقىدىن ئېچىپ پايدىلىنىش، سۇ، سۇ تەۋەلىكى ۋە سۇ قۇرۇلۇشىنى قوغداش، سۇ ئىشلىتىشنى باشقۇرۇش، كەلكۈننىڭ ئالدىنى ئېلىپ ئاپەتكە تاقابىل تۇرۇش، قۇرغاقچىلىقنىڭ ئالدىنى ئېلىپ، قۇرغاقچىلىققا تاقابىل تۇرۇش ۋە مۇشۇ « چارە » گە خىلاپلىق قىلغانلار ئۈستىگە ئالىدىغان قانۇنىي جاۋابكارلىق قاتارلىقلار بەلگىلەندى. تەشۋىقاتنىڭ كەڭلىكى ۋە چوڭقۇرلۇقىنى كۈچەيتىپ سۇ بايلىقىنى ئېچىش، پايدىلىنىش

چىگە ئالدى) بولغان تۈرلىرىنىڭ تەكلىپنامىسى ۋە مۇمكىنلىك تەتقىقات دوكلاتىنى ۋىلايەت، ئوبلاست، شەھەرلەر ۋە ئىشلەپچىقىرىش - قۇرۇلۇش بىڭتۇەنى ئۆز ئالدىغا تەستىقلايدىغانلىقى بەلگىلەندى.

« شىنجاڭ ئۇيغۇر ئاپتونوم رايونىنىڭ ئېچىۋېتىش دائىرىسىنى يەنىمۇ كېڭەيتىپ، مەبلەغ سېلىشقا ئىلھام بېرىش توغرىسىدىكى ئېتىبار بېرىش سىياسىتى » يەرلىك مەمۇرىي قائىدە. 1992 - يىلى 6 - ئاينىڭ 28 - كۈنى ئاپتونوم رايونلۇق خەلق ھۆكۈمىتى ئېلان قىلىپ يولغا قويدى. جەمئىي 10 ماددا. شىنجاڭنى ئېچىش، گۈللەندۈرۈش قەدىمىنى تېزلىتىپ، ئىچكىسى - تاشقى سودا ۋە ئىقتىساد - تېخنىكا ھەمكارلىقىنى كېڭەيتىش ئۈچۈن، گوۋۇيۈەن چىقارغان ئالاھىدە ئېتىبار بېرىش سىياسىتى ۋە تەدبىرىگە ئاساسەن، ئاپتونوم رايون غۇلجا، بورتالا، چۆچەك قاتارلىق چېگرىدىكى ئۈچ شەھەر (چېگرا ھەمكارلىق رايونى) نى يەنىمۇ ئېچىۋېتىشنى قارار قىلدى؛ ئۈرۈمچى (ئىقتىساد - تېخنىكا تەرەققىيات رايونى) دېڭىز بويىدىكى ئوچۇق شەھەرلەرنىڭ تۈرلۈك سىياسەتلىرىدىن بەھرىمەن بولىدۇ؛ كۈيتۈن، شىخەنزە قاتارلىق شەھەرلەر شۇنىڭدەك ئىقتىساد - تېخنىكا رايونلىرى يەنىمۇ ئېچىۋېتىلىپ، شىنجاڭنىڭ سىرتقا ئېچىۋېتىش سىناق رايونى قىلىنىدۇ ھەمدە ئۈرۈمچى شەھىرىنىڭ ئالاقىدار سىياسەت، تەدبىرلىرى پايدىلىنىپ يولغا قويۇلدى. بۇ قائىدىدە يۇقىرىقى ئوچۇق شەھەرلەر ۋە ئىقتىساد - تېخنىكا تەرەققىيات رايونلىرى، چېگرا ھەمكارلىق رايونلىرىنىڭ تاشقى تىجارەت ھوقۇقى، تاموژنا بېجىدا ئېتىبار بېرىش، باجدا ئېتىبار بېرىش، يەر ئىشلىتىشتە ئېتىبار بېرىش، تاشقى پېرىپ-ۋوت سىياسىتىدە كەڭ قويۇپ بېرىش، تاشقى مەبلەغ دائىرىسىنى كېڭەيتىش، كارخانىلارنىڭ ئۆز ئالدىغا ئىش كۆرۈش ھوقۇقىنى كېڭەيتىش، چېگرىدىن كىرىپ - چىققۇچىلارنىڭ رەسمىيىتىنى ئاددىيلاشتۇرۇش، تۈر تەستىقلاش رەسمىيىتىنى ئاددىيلاشتۇرۇش، ئىقتىساد - سودا باشقۇرۇش ھوقۇقىنى تۆۋەنگە بېرىش قاتارلىقلار ھەققىدە كونكرېت بەلگىلىمىلەر چىقىرىلدى.

ئاينىڭ 28 - كۈنى ش ھ [2000] 64 - نومۇرلۇق ھۆججەت ئارقىلىق ئېلان قىلىنىپ يولغا قويۇلدى. ئۇ چەت ئەل سودىگەرلىرىنىڭ ئاپتونوم رايونىمىز تەۋەسىدە مەبلەغ سېلىشقا ئىلھام بېرىپ، مەبلەغ سالغۇچىلارنىڭ قانۇنىي مەنپەئىتىنى قوغداش ئۈچۈن، دۆلەتنىڭ تاشقى مەبلەغدىن پايدىلىنىش توغرىسىدىكى قائىدىسىنى نىزاملىرى ۋە دۆلەتنىڭ مەبلەغ سېلىشتا ئوتتۇرا ۋە غەربىي رايونلارغا مايىل بولۇش توغرىسىدىكى ئالاھىدە قىدار سىياسەتلىرىگە ئاساسەن، ئاپتونوم رايونىمىزنىڭ ئەمەلىيىتىگە بىرلەشتۈرۈپ تۈزۈلدى. جەمئىي بەش باب، 27 ماددا. ئۇنىڭدا چەت ئەل سودىگەرلىرىنىڭ مەبلەغ سېلىشقا ئىلھام بېرىلىدىغان نۇقتىلىق كەسىپلەرنىڭ يۈنلىشى، چەت ئەل سودىگەرلىرى مەبلەغ سالغان كارخانىلار بەھرىمەن بولىدىغان تۈرلۈك باجدا ئېتىبار بېرىش سىياسەتلىرى، يەر ئىشلىتىش ھوقۇقىدا ئېتىبار بېرىش چارىسى، بەھرىمەن بولىدىغان باشقا ئېتىبار بېرىش سىياسەتلىرى ۋە چەت ئەل سودىگەرلىرى مەبلەغ سالغان كارخانىلارنىڭ مەبلەغ سېلىش كاپالەت تەدبىرى قاتارلىقلار تەپسىلىي بەلگىلەندى.

«شىنجاڭ ئۇيغۇر ئاپتونوم رايونىنىڭ خەرىتىسىدا چاقىرىپ مەبلەغ كىرگۈزۈشكە دائىر بىرقانچە سىياسەت توغرىسىدىكى بەلگىلىمىسى» ھۆكۈمەت مەمۇرىي قائىدىسى. 2000 - يىلى 11 - ئاينىڭ 21 - كۈنى ش ھ [2000] 83 - نومۇرلۇق ھۆججەت ئارقىلىق ئېلان قىلىنىپ يولغا قويۇلدى. ئۇ ئىچكى ئىقتىساد - تېخنىكا ھەمكارلىقىنى يەنىمۇ كۈچەيتىپ ۋە ئىلگىرى سۈرۈپ، ئاپتونوم رايونىمىز سىرتىدىكى مەبلەغ سالغۇچىلارنىڭ شىنجاڭنى ئېچىش، گۈللەندۈرۈش ئىشلىرىغا قاتنىشىشىغا ئىلھام بېرىش ئۈچۈن، «مىللىي تېررىتورىيەلىك ئاپتونومىيە قانۇنى» شۇنىڭدەك دۆلەتنىڭ ئالاقىدار قانۇن - نىزام ۋە سىياسەتلىرىگە ئاساسەن، ئاپتونوم رايونىمىزنىڭ ئەمەلىيىتىگە بىرلەشتۈرۈپ تۈزۈلدى. جەمئىي تۆت باب، 28 ماددا. ئۇنىڭدا ئاساسلىقى شىنجاڭدا قۇرۇلغان ئىشلەپچىقىرىش كارخانىلىرى، غەيرىي ئىشلەپچىقىرىش كارخانىلىرى، يېزا ئىگىلىكىنى كەسىپلەشتۈرۈپ باشقۇرۇش كارخانىلىرى ۋە ئاپتونوم رايونلۇق خەلق ھۆكۈمىتىنىڭ تەستىقى بىلەن ياسالغان ئۇل ئەسلىھىلەر، ئېكولوگىيەلىك مۇھىت قۇرۇلۇشى ۋە يۇقىرى يېڭى تېخنىكا تۈرىنى يولغا قويغان كارخانىلار بەھرىمەن بولىدىغان باجدا ئېتىبار بېرىش سىياسەتلىرى، ئاپتونوم رايونىمىز سىرتىدىكى مەبلەغ سالغۇچىلارنىڭ

«شىنجاڭ ئۇيغۇر ئاپتونوم رايونىنىڭ چەت ئەل سودىگەرلىرىنىڭ مەبلەغ سېلىشقا ئىلھام بېرىش سىياسىتى توغرىسىدىكى بەلگىلىمىسى» ھۆكۈمەت مەمۇرىي قائىدىسى. 2000 - يىلى 8 -

لارنى ئايدىنلاشتۇرۇپ، بايلىق ۋە خام ئەشيا - ماتېرىيال جەھەتتە ئالدىن ئېتىبار بېرىش ھەم سىرتتىن ئىمپورت قىلىش ۋە سىرتقا ئېكسپورت قىلىش ھوقۇقىنى كەڭ قويۇۋېتىش يەنە بىر قېتىم تەكىتلەندى، شۇنىڭ بىلەن بىرگە چەتتىن كېلىپ خىمىيە سانائىتى بازىسىغا مەبلەغ سالغان كارخانىلارنىڭ قەرز پۇلى، يەر ئىشلىتىش ھوقۇقى، كارخانا تاپاۋەت بېجى، قوشۇلما قىممەت بېجى، مەھسۇلات سېتىۋېلىشقا ئېتىبار بېرىش سىياسىتى شۇنىڭدەك تەستىقلاش رەسمىيىتىنى ئاددىيلاشتۇرۇش قاتارلىقلار بەلگىلەندى. 1996 - يىلى 6 - ئاينىڭ 10 - كۈنى ئاپتونوم رايونلۇق خەلق ھۆكۈمىتى بەنگۇڭنىڭ 90 - نومۇرلۇق ھۆججەت ئارقىلىق ئېتىبار بېرىش چارىسىدىن بەھرىمەن بولىدىغان كارخانىلار ھازىرلايدىغان بەش شەرت ھەققىدە يەنە بىر قېتىم قوشۇمچە بەلگىلىمە چىقاردى.

«شىنجاڭ ئۇيغۇر ئاپتونوم رايونىنىڭ شەھەر ئۆي ئىجارىسىنى باشقۇرۇش بەلگىلىمىسى» يەرلىك مەمۇرىي قائىدە. 1996 - يىلى 7 - ئاينىڭ 29 - كۈنى ئاپتونوم رايونلۇق خەلق ھۆكۈمىتى تەستىقلىدى، شۇ يىلى 8 - ئاينىڭ 14 - كۈنى ئاپتونوم رايونلۇق قۇرۇلۇش نازارىتى ئېلان قىلىپ يولغا قويدى. 1997 - يىلى 11 - ئاينىڭ 20 - كۈنى ئاپتونوم رايونلۇق خەلق ھۆكۈمىتى تۈزۈتىش كىرگۈزدى. ئاپتونوم رايونىمىزنىڭ ئىقتىسادىي تەرەققىياتىغا ۋە كۆچمە نوپۇسنىڭ كۆپىيىشىگە ئەگىشىپ، ھۆكۈمەت ۋە خۇسۇسىيەتلەرنىڭ ئۆي ئىجارە بېرىش - ئېلىش ئىشلىرى يىلدىن - يىلغا كۆپەيمەكتە، بۇ ئاپتونوم رايونىمىز ئىقتىسادىنى جانلاندۇرۇشقا پايدىلىق بولسىمۇ، لېكىن جەمئىيەت ئامانلىقى ۋە ئىقتىسادىي ماجىرا جەھەتتىكى بىر مۇنچە مەسىلىلەرنى پەيدا قىلدى. بۇ «بەلگىلىمە» ئۆي ئىجارە بېرىش - ئېلىش ھەرىكەتلىرىنى قېلىپلاشتۇرۇپ، ئۆي ئىجارە بېرىش - ئېلىش بازىرىنىڭ تەرتىپىنى قوغداپ، ئۆي ئىجارە ئالغۇچى ۋە بەرگۈچىلەر - نىڭ قانۇنىي ھوقۇقى - مەنپەئىتىنى كاپالەتلەندۈرۈش ئۈچۈن، «جۇڭخۇا خەلق جۇمھۇرىيىتىنىڭ شەھەر ئۆي - زېمىن باشقۇرۇش قانۇنى» ۋە ئالاقىدار قانۇن - نىزاملارغا ئاساسەن، ئاپتونوم رايونىمىزنىڭ ئەمەلىيىتىگە بىرلەشتۈرۈپ تۈزۈلدى. ئۇنىڭدا ئۆي ئىجارە بېرىش - ئېلىشتا باراۋەرلىك ئاساسىدا ئۆزئارا مەنپەئەت يەتكۈزۈش، سەمىمىي بولۇش، لەۋزىدە تۇرۇش پىرىنسىپىغا ئەمەل قىلىش، ئۆي ئىجارە بېرىشكە بولمايدىغان تۈر - قۇرۇق خىل ئەھۋال، ئىجارە مۇناسىۋىتىنى ئۈنۈملۈك

شىنجاڭدا يېڭى تېخنىكا، يېڭى مەھسۇلات، يېڭى ھۈنەر - كېسەپتەش ۋە پەن - تېخنىكا تەرەققىيات كارخانىلىرى شۇنىڭدەك تاۋار، ئۈسكۈنە ۋە خام ئەشيا - ماتېرىيال ئىمپورت قىلغانلار بەھرىمەن بولىدىغان ئالاھىدىلىك قىلغانلار بېرىش سىياسەتلىرى، ئاپتونوم رايونىمىز سىرتتىكى مەبلەغ سالغۇچىلار شىنجاڭغا كېلىپ قاقاس تاغ، قاقاس يەر، قاقاس ساھىل، قاقاس يانتۇ - لۇقلارنى ئېچىشقا مەبلەغ سېلىش، تېرىۋاتقان يەرنى بوشتىنىپ ئېكولوگىيەلىك ئورمان بەرپا قىلىش، ئوت - چۆپ ئۆستۈرۈشكە مەبلەغ سېلىشقا ۋە يەر ئىشلىتىش ھوقۇقىغا دائىر ئېتىبار بېرىش سىياسەتلىرى، ئاپتونوم رايونىمىز سىرتتىكى مەبلەغ سالغۇچىلار ئېرىشكەن يەر ئىشلىتىش ھوقۇقى، قەرز پۇل، تاۋار ئۆي سېتىش ۋە نوپۇس جەھەتتىكى ئېتىبار بېرىش سىياسەتلىرى، ئىختىساسلىقلارنى كىرگۈزۈشكە ئىلھام بېرىش تەدبىرلىرى شۇنىڭدەك ئاپتونوم رايونىمىز سىرتتىكى مەبلەغ سالغۇچىلارنىڭ مەبلەغ سېلىش كاپالىتى تۈزۈمى ۋە مۇشۇ «بەلگىلىمە» نىڭ تەتبىقلىنىش دائىرىسى بەلگىلەندى.

«خىمىيە سانائىتى بازىسى قۇرۇلۇشىغا ئېتىبار بېرىش سىياسىتى توغرىسىدىكى بەلگىلىمە» ۋە خىمىيە سانائىتى بازىسىنىڭ قۇرۇلۇشىنى يەنىمۇ تېزلىتىش چارىسى» يەرلىك مەمۇرىي قائىدە. 1991 - يىلى 10 - ئاينىڭ 5 - كۈنى ئاپتونوم رايونلۇق خەلق ھۆكۈمىتى ئېلان قىلىپ يولغا قويدى. بۇنىڭدا ئاساسلىقى باشقا ئۆلكە (شەھەر) لەرنىڭ شىنجاڭ بىلەن خىمىيە سانائىتى قۇرۇلۇشىدا قوللانغان ھەمكارلىشىش ئۇسۇلى ۋە پايدا تەقسىماتى، بايلىق ۋە خام ئەشيا - ماتېرىيال تەمىناتى شۇنىڭدەك تەڭشەش بېجى توغرىسىدىكى ئېتىبار بېرىش سىياسىتى، ئىمپورت قىلىش ۋە ئېكسپورت قىلىش ھوقۇقىنى قويۇۋېتىش، بۇيرۇق خاراكتېرلىك پىلانغا كىرگۈزۈلگەن مەھسۇلاتلارنىڭ باھاسى ۋە ئۈنى سېتىش قاتارلىقلار بەلگىلەندى. 1995 - يىلى 7 - ئاينىڭ 27 - كۈنى ئاپتونوم رايونلۇق خەلق ھۆكۈمىتى سوتسىيالىستىك بازار ئىگىلىكى تەرەققىياتىنىڭ ئېھتىياجىغا ئۇيغۇنلاشتۇرۇپ، ئىچكى - تاشقى مەبلەغنى تېخىمۇ ئوبدان جەلپ قىلىپ، شىنجاڭنىڭ خىمىيە سانائىتى بازىسى قۇرۇلۇشىنىڭ قەدىمىنى تېزلىتىش ئۈچۈن، خىمىيە سانائىتى بازىسى قۇرۇلۇشىغا ئېتىبار بېرىش سىياسىتى ھەققىدە يەنىمۇ ئىلگىرىلەپ بەلگىلىمە چىقاردى، ئۇنىڭدا ئېتىبار بېرىش سىياسىتىدىن بەھرىمەن بولىدىغان كارخانىلار

ۋۇجۇدقا كەلتۈرۈشنىڭ شەرتلىرى، يازما ئىجارە تۈخ- تامىنىڭ توققۇز ئاساسلىق ماددىسى، ئىجارە ئالغۇچى- لارنىڭ ھوقۇقى ۋە مەجبۇرىيىتى، ئىجارە بەرگۈچىلەر- نىڭ ھوقۇقى ۋە مەجبۇرىيىتى، ئىجارە بەرگۈچىلەرنىڭ ئىجارە توختامىنى ئاخىرلاشتۇرۇشقا دائىر سەككىز خىل ئەھۋال، ئىجارە باشقۇرۇش ھەققىنى ئېلىش شۇ- نىڭدەك مۇشۇ «بەلگىلىمە» نىڭ تەتبىقلىنىش دائىرىسى شۇنىڭدەك مۇشۇ «بەلگىلىمە» گە خىلاپلىق قىلغانلارغا بېرىلىدىغان جازا قاتارلىقلار كۆنكرېت بەلگىلەندى.

«شىنجاڭ ئۇيغۇر ئاپتونوم رايونىنىڭ شە- ھەر - بازارلاردىكى دۆلەت يېرىنى ئىشلىتىش ھوقۇقىنى سېتىش ۋە ئۆتۈنۈپ بېرىش ۋاقىتلىق چارىسى» يەرلىك مەمۇرىي قائىدە. 1995 - يىلى 2 - ئاينىڭ 19 - كۈنى ئاپتونوم رايونلۇق خەلق ھۆكۈمىتى ئېلان قىلىپ يولغا قويدى، جەمئىي ئالتە باب، 37 ماددا. ئۇنىڭدا ئاساسلىقى يەر باشقۇرۇش ئارمىيىسىنىڭ يەر ئىشلىتىش ھوقۇقىنى سېتىش، ئۆتۈ- نۈپ بېرىش، ئىجارە بېرىش ۋە رەنگە قويۇشنى نازارەت قىلىش ۋە تەكشۈرۈش مەسئۇلىيىتى، يەر ئىشلىتىش ھوقۇقىنى سېتىش ۋە ئايرىپ بېرىش تەرتىپى، يەر ئىشلىتىش ھوقۇقىنى ئۆتۈنۈپ بېرىش ۋە ئىجارىگە بې- رىش، رەنگە قويۇش شەرتى ھەم تەرتىپى، يەر ئىشلى- تىش ھوقۇقىنىڭ ئاخىرلاشتۇرۇلۇشى، ناھىيە (شە- ھەر) دىن يۇقىرى خەلق ھۆكۈمەتلىرى تەستىقلاش ھو- قۇق دائىرىسى بويىچە ئايرىپ بەرگەن يەر ئىشلىتىش ھوقۇقىنى ھەقسىز يىغىۋېلىش ياكى سېتىشقا دائىر پەۋقۇلئاددە ئەھۋاللار، مۇشۇ «چارە» گە خىلاپلىق قىلغانلارغا بېرىلىدىغان جازا، جازاغا قايىل بولمىغان- لارنىڭ مەمۇرىي قايتا قاراپ چىقىشنى ئوتتۇرىغا قو- يۇش مۆھلىتى شۇنىڭدەك مۇشۇ «چارە» نىڭ تەتبىقلى- نىش دائىرىسى قاتارلىقلار بەلگىلەندى. شۇنىڭ بىلەن بىرگە يەر ئىشلىتىش ھوقۇقى، يەر ئىشلىتىش ھوقۇ- قىنى ئايرىپ بېرىش، يەر ئىشلىتىش ھوقۇقىنى ئۆتۈ- نۈپ بېرىش، يەر ئىشلىتىش ھوقۇقىنى ئىجارە بېرىش، يەر ئىشلىتىش ھوقۇقىنى رەنگە قويۇشنىڭ مەنىسى قوشۇمچە پرىنسىپ شەكلىدە بەلگىلەندى ھەمدە شىنجاڭ ئىشلەپچىقىرىش - قۇرۇلۇش بىڭتۇەنىنىڭ يەر ئىشلى- تىش ھوقۇقىنى سېتىپ بېرىشى ۋە ئۆتۈنۈپ بېرىشىگە دائىر ئىشلار ئاپتونوم رايونىنىڭ ئالاھىدە ئەھۋالى سۇ- پىتىدە ئايرىم بەلگىلەندى.

«شىنجاڭ ئۇيغۇر ئاپتونوم رايونىنىڭ ئاسا-

سىي ئېتىز - ئېرىق مۇھاپىزىتى چارىسى» يەرلىك مەمۇرىي قائىدە. 1995 - يىلى 12 - ئاينىڭ 1 - كۈنى ئاپتونوم رايونلۇق خەلق ھۆكۈمىتى ئېلان قىلىپ يولغا قويدى. جەمئىي بەش باب، 29 ماددا. ئۇ ئاپتونوم رايونىمىزنىڭ ئاساسىي ئېتىز - ئېرىقلىرى- نى ئالاھىدە قوغداپ ۋە باشقۇرۇپ، يېزا ئىگىلىك ئىش- لەپچىقىرىشى ۋە خەلق ئىگىلىكىنىڭ تەرەققىياتىنى ئىلگىرى سۈرۈش ئۈچۈن، گوۋۇيۈەننىڭ «ئاساسىي ئېتىز - ئېرىق مۇھاپىزىتى نىزامى» ۋە ئالاقىدار قانۇن- نىزاملارغا ئاساسەن، ئاپتونوم رايونىمىزنىڭ ئە- مەلىيىتىگە بىرلەشتۈرۈپ تۈزۈلدى. بۇ «چارە» دە ئا- ساسىي ئېتىز - ئېرىقنىڭ مەنىسى، ناھىيە (شەھەر) دىن يۇقىرى خەلق ھۆكۈمەتلىرى ۋە ئۇلارنىڭ ئالاقىدار فۇنكسىيىلىك تارماقلىرىنىڭ مەسئۇلىيىتى، ئاساسىي ئېتىز - ئېرىق مۇھاپىزىتىگە دائىر قانۇن، ئاسا- سىي ئېتىز - ئېرىقلارنى ئايرىش بەلگىسى، ئاساسىي ئېتىز - ئېرىقلارنى مۇھاپىزەت قىلىش ۋە نازارەت قىلىش، ئاساسىي ئېتىز - ئېرىقلارنى ئاسراش تۈ- زۈمى، شۇنىڭدەك ئاساسىي ئېتىز - ئېرىقلاردا مەنى ئىشلىتىش ھەرىكەتلەر كۆنكرېت بەلگىلەندى. ئۇنىڭدىن باشقا، ئاساسىي ئېتىز - ئېرىق مۇھاپىزىتىگە بۇزغۇن- چىلىق قىلىش قىلمىشىغا بېرىلىدىغان جازا ۋە ئاساسىي ئېتىز - ئېرىق مۇھاپىزىتى رايونىدىكى ئوتلاق ۋە دەل- دەرەخلەرنى باشقۇرۇشتا تەتبىقلىنىدىغان قانۇن - نى- زاملار ھەققىدە ئېنىق بەلگىلىمە چىقىرىلدى.

«شىنجاڭ ئۇيغۇر ئاپتونوم رايونىنىڭ زىرا- ئەت ئۇرۇقىنى باشقۇرۇش نىزامى» يەرلىك نى- زام. 1987 - يىلى 9 - ئاينىڭ 5 - كۈنى ئاپتونوم رايونلۇق 6 - نۆۋەتلىك خ ق دائىمىي كومىتېتىنىڭ 28 - سانلىق يىغىنىدا ماقۇللاندى ھەمدە ئېلان قىلىپ يولغا قويۇلدى، 1994 - يىلى 5 - ئاينىڭ 7 - كۈنى ئاپتونوم رايونلۇق 8 - نۆۋەتلىك خ ق دائىمىي كومىتې- تىنىڭ 8 - سانلىق يىغىنىدا تۈزىتىش كىرگۈزۈلدى. جەمئىي سەككىز باب، 42 ماددا. ئۇنىڭدا زىرائەت ئۇرۇقىنىڭ دائىرىسى، ئۇرۇقچىلىق خىزمىتىنىڭ ئا- ساسلىق ئۇسۇلى ۋە ۋەزىپىسى، ئۇرۇق باشقۇرۇش ئاپ- چاراتىنىڭ ئاساسلىق مەسئۇلىيىتى، زىرائەت سورت بايلىقىنى باشقۇرۇش، يېتىشتۈرۈش ۋە بېكىتىش، ئۇ- رۇق ئىشلەپچىقىرىش ۋە پىششىقلاش، ئۇرۇق تىجارىتى قىلىش، ئۇرۇق تەكشۈرۈش ۋە كاراتتىن قىلىش، ئا- پەتتىن قۇتقۇزۇشقا ئىشلىتىدىغان ۋە قەھەتچىلىكنىڭ ئالدىنى ئالىدىغان ئاشلىق ئۇرۇقى، مۇكاپاتلاش ۋە جا-

ئىلگىرى خىزمەتكە قاتناشقانلاردىن دەم ئېلىشقا ۋە پېنى-سىيىگە چىققانلارنىڭ ياشانغاندا كۈتۈنۈش پۇلىنى تار-قىتىش چارىسى ۋە ھەق ئېلىش يىل چېكىنى ھېسابلاش ئۈسۈلى قاتارلىقلار كونكرېت بەلگىلەندى. شۇنىڭ بىلەن بىرگە شىنجاڭ ئىشلەپچىقىرىش - قۇرۇلۇش بىڭتۇەنىدىكى كارخانا ئىشچى - خىزمەتچىلىرىنىڭ ياشانغاندا كۈتۈنۈش سۇغۇرتىسىنى بىر تۇتاش تارقىتىش چارىسىنى بىڭتۇەننىڭ مۇشۇ «چارە» دە بەلگىلەنگەن ئاساسىي رامكا بويىچە، ئۆزىنىڭ ئەمەلىي ئەھۋالىغا قاراپ تۈزۈپ چىقىدىغانلىقى ھەمدە ئاپتونوم رايونلۇق خەلق ھۆكۈمىتىگە ئەنگە ئالدۇرىدىغانلىقى بەلگىلەندى.

«شىنجاڭ ئۇيغۇر ئاپتونوم رايونىنىڭ مەھسۇلات سۈپىتىنى نازارەت قىلىش نىزامى» يەرلىك نىزام. 1994 - يىلى 11 - ئاينىڭ 19 - كۈنى ئاپتونوم رايونلۇق 8 - نۆۋەتلىك خەلق دائىمىي كومىتېتىنىڭ 16 - سانلىق يىغىنىدا ماقۇللاندى ھەمدە ئېلان قىلىپ يولغا قويۇلدى، 1997 - يىلى 12 - ئاينىڭ 11 - كۈنى ئاپتونوم رايونلۇق 8 - نۆۋەتلىك خەلق دائىمىي كومىتېتىنىڭ 30 - سانلىق يىغىنىدا تۈزىتىش كىرگۈزۈلدى. جەمئىي بەش باب، 44 ماددا، مەھسۇلات سۈپىتىنى نازارەت قىلىپ باشقۇرۇشنى كۈچەيتىپ، بازار ئىقتىسادى تەرتىپىنى قوغداش ئۈچۈن، «جۇڭخۇا خەلق جۇمھۇرىيىتى مەھسۇلات سۈپىتى قانۇنى»، «جۇڭخۇا خەلق جۇمھۇرىيىتى ئۆلچەم قانۇنى» قاتارلىق قانۇن - نىزاملاردىكى ئالاقىدار بەلگىلىمىلەرگە ئاساسەن، ئاپتونوم رايونىمىزنىڭ ئەمەلىيىتىگە بىرلەشتۈرۈپ تۈزۈلدى. بۇ «نىزام» دا ئاپتونوم رايونىمىزنىڭ مەھسۇلات سۈپىتىنى نازارەت قىلىپ باشقۇرۇش خىزمىتىدە ئەمەل قىلىدىغان پىرىنسىپلار، مەھسۇلات سۈپىتىنى نازارەت قىلىپ باشقۇرۇش تۈزۈمى، تەدبىرى ۋە تەكشۈرۈش تۈزۈمى، ئىشلەپچىقارغۇچىلار ۋە تىجارەتچىلەرنىڭ مەسئۇلىيىتى ۋە مەجبۇرىيىتى، شۇنىڭدەك مۇشۇ «نىزام» غا خىلاپلىق قىلغۇچىلارغا بېرىلىدىغان جازا ۋە تەدبىر قاتارلىقلار كونكرېت بەلگىلەندى.

«شىنجاڭ ئۇيغۇر ئاپتونوم رايونىنىڭ دەريا باشقۇرۇش نىزامى» يەرلىك نىزام. 1996 - يىلى 7 - ئاينىڭ 26 - كۈنى ئاپتونوم رايونلۇق 8 - نۆۋەتلىك خەلق دائىمىي كومىتېتىنىڭ 22 - سانلىق يىغىنىدا ماقۇللاندى ھەمدە ئېلان قىلىپ يولغا قويۇلدى. جەمئىي 38 ماددا. ئۇنىڭدا ئاپتونوم رايوننىڭ دەريا، كۆل سۇ بايلىقىنى ئېچىپ پايدىلىنىش ۋە سۇ

زالاش تەدبىرى قاتارلىقلار كونكرېت بەلگىلەندى. شۇنىڭ بىلەن بىرگە ئۇرۇق سۈپىتىنى تەكشۈرۈش، سور-تىنى بېكىتىش، گۇۋاھنامە بېرىش قاتارلىق ئىشلاردا كى ھەق ئېلىش چارىسىنى ئاپتونوم رايوننىڭ دېھقانچىلىق مەسئۇل تارمىقى باھا تارمىقى بىلەن بىرلىكتە ئايرىم بەلگىلەيدىغانلىقى بەلگىلەندى.

«شىنجاڭ ئۇيغۇر ئاپتونوم رايونىنىڭ ئەمگەك بىخەتەرلىكى ۋاقىتلىق نىزامى» يەرلىك نىزام. 1987 - يىلى 11 - ئاينىڭ 12 - كۈنى ئاپتونوم رايونلۇق 6 - نۆۋەتلىك خەلق دائىمىي كومىتېتىنىڭ 29 - سانلىق يىغىنىدا ماقۇللاندى، 1988 - يىلى 1 - ئاينىڭ 1 - كۈنىدىن باشلاپ ئېلان قىلىپ يولغا قويۇلدى، 1997 - يىلى 12 - ئاينىڭ 11 - كۈنى ئاپتونوم رايونلۇق 8 - نۆۋەتلىك خەلق دائىمىي كومىتېتىنىڭ 30 - سانلىق يىغىنىدا تۈزىتىش كىرگۈزۈلدى. جەمئىي يەتتە باب، 45 ماددا. ئۇنىڭدا ئاساسلىقى ئاپتونوم رايونىمىزدىكى كارخانا، كەسپىي ئورۇنلارنىڭ ئەمگەك بىخەتەرلىكى ۋە تازىلىق تۈزۈمى، مەسئۇل مەمۇرىي تارماقلارنىڭ ئەمگەك بىخەتەرلىك مەسئۇلىيىتى، ئەمگەك بىخەتەرلىكى نازارەتچىلىكى تۈزۈمى، تالاپەت ھادىسىلىرىنى بىر تەرەپ قىلىش، مۇكاپاتلاش ۋە جازالاش، شۇنىڭدەك بۇ «نىزام» نىڭ تەتبىقلىنىش دائىرىسى قاتارلىقلار بەلگىلەندى.

«شىنجاڭ ئۇيغۇر ئاپتونوم رايونىنىڭ شەھەر - بازار كارخانىلىرىدىكى ئىشچى - خىزمەتچىلەرنىڭ ياشانغاندا كۈتۈنۈش ئاساسىي سۇغۇرتىسىنى بىرلىككە كەلتۈرۈش چارىسى» يەرلىك مەمۇرىي قائىدە. 1997 - يىلى 12 - ئاينىڭ 29 - كۈنى ئاپتونوم رايونلۇق خەلق ھۆكۈمىتى ئېلان قىلىپ يولغا قويدى. جەمئىي بەش ماددا. ئۇنىڭدا ئاپتونوم رايونىمىزدا ياشانغاندا كۈتۈنۈش ئاساسىي سۇغۇرتا خىراجىتىنى توپلاش، ياشانغاندا كۈتۈنۈش ئاساسىي سۇغۇرتا شەخسىي ئىسچوتى تۇرغۇزۇش، جەمئىيەت بىر تۇتاش غەملىگەن ياشانغاندا كۈتۈنۈش فۇندىنى ئىشلىتىش دائىرىسى، ياشانغاندا كۈتۈنۈش ئاساسىي پۇلىنى ھېسابلاپ تارقىتىش چارىسى شۇنىڭدەك ئىش ئۈستىدە مېھىپ بولغانلارغا بېرىلىدىغان نەپقە پۇلى، كېسەل سەۋەبىدىن مېھىپ بولغانلارغا ياكى ئىش ئۈستىدە بولمىغان مېھىپلەرگە بېرىلىدىغان ياشانغانلار كۈتۈنۈش پۇلى، ئۆلكە دەرىجىلىك ئەمگەك نەمۇنىچىلىرىدىن پېنىسىيىگە چىققانلار ۋە دۆلىتىمىز قۇرۇلۇشتىن

«شىنجاڭ ئۇيغۇر ئاپتونوم رايونىنىڭ يول ترانسپورتىنى باشقۇرۇش نىزامى» يەرلىك نىزام. 1998 - يىلى 7 - ئاينىڭ 30 - كۈنى ئاپتونوم رايونلۇق 9 - نۆۋەتلىك خ ق دائىمىي كومىتېتىنىڭ 4 - سانلىق يىغىنىدا ماقۇللاندى ھەمدە ئېلان قىلىپ يولغا قويۇلدى. جەمئىي 11 باب، 65 ماددا. ئۇنىڭدا ئاساسلىق ئاپتونوم رايونىمىزنىڭ يول ترانسپورتى ئۈنۈمى، دائىرىسى ۋە باشقۇرۇش پىرىنسىپى، تىجارەت خاراكتېرلىك يول ترانسپورت تىجارەتچىلىرى ھازىرلايدىغان ئىش باشلاش شەرتى، تىجارەت سالاھىيىتى ۋە ئۆزگەرتىش رەسمىيىتى بېجىرىش، يولۇچىلار ترانسپورتىنىڭ تۈرى، تىجارەتچىلەرنىڭ مەسئۇلىيىتى ۋە مەجبۇرىيىتى، يۈك ترانسپورت پىرىنسىپى، توشۇغۇچىلارنىڭ مەسئۇلىيىتى ۋە مەجبۇرىيىتى، ئاپتوموبىل رېمونت قىلىش ۋە تەكشۈرۈش، يۈك توشۇش ۋە چۈشۈرۈش شۇنىڭدەك ترانسپورت مۇلازىمىتى، چەتكە چېتىلىدىغان يول ترانسپورتى باشقۇرۇش، يېلەت ئىشلىتىش ۋە باشقۇرۇش، ترانسپورتنى نازارەت قىلىش ۋە باشقۇرۇش، مۇشۇ «نىزام» غا خىلاپلىق قىلغانلار ئۈستىگە ئالدىنقى قانۇنىي جاۋابكارلىق ۋە مۇشۇ «نىزام» نىڭ تەتبىقلىنىش دائىرىسى قاتارلىقلار بەلگىلەندى.

«شىنجاڭ ئۇيغۇر ئاپتونوم رايونىنىڭ مۇھىت ئاسراش نىزامى» يەرلىك نىزام. 1996 - يىلى 7 - ئاينىڭ 26 - كۈنى ئاپتونوم رايونلۇق 8 - نۆۋەتلىك خ ق دائىمىي كومىتېتىنىڭ 22 - سانلىق يىغىنىدا ماقۇللاندى. جەمئىي ئالتە باب، 52 ماددا. ئاپتونوم رايونىمىزنىڭ تۇرمۇش مۇھىتى ۋە ئېكولوگىيەلىك مۇھىتنى قوغداپ ھەم ياخشىلاپ، بۇلغىنىشنىڭ ۋە باشقا ئىجتىمائىي ئاپەتلەرنىڭ ئالدىنى ئېلىپ ۋە ئۇلارنى تۈگىتىپ، كىشىلەرنىڭ ساغلاملىقىنى كاپالەتلەندۈرۈپ، ئاپتونوم رايونىمىزنىڭ ئىقتىسادى ۋە ئىجتىمائىي تەرەققىياتىنى ئىلگىرى سۈرۈش مەقسىتىدە

ئاپتونوم ئالدىنى ئېلىش ھەم ئۇنى تىزگىنلەش پىرىنسىپلىرى، مەسئۇل تارماقلار ۋە ئۇلارنىڭ مەسئۇلىيىتى، دەريا باشقۇرۇش پىرىنسىپى، دەريالارنى رەتكە سېلىش ۋە گۈللەندۈرۈش، دەريا بويلىرىنى گۈللەندۈرۈش ۋە ئۇنىڭدىن پايدىلىنىش، دەريادىكى كەلكۈن ئۆتكۈزۈش رايونلىرىنى ئايرىپ بېكىتىش، دەريا باشقۇرۇش دائىرىسى، مۇھاپىزەت تۈسىمى يېرىنى بېكىتىش ۋە باشقۇرۇش تەدبىرى، دەريا مۇھاپىزەت تۈسىمىنى باشقۇرۇش ۋە ئىشلەپچىقىرىش - قۇرۇلۇش بىخەتەرلىكى دائىرىسىدە دەريالارنى باشقۇرۇش، دەريا ئاسراش تەدبىرى، كەلكۈندىن مۇداپىئەلىنىش، كەلكۈنگە تاقاب بىل تۇرۇش قومانداچلىق ئاپپاراتلىرىنىڭ تەشكىللىنىشى ۋە مەسئۇلىيىتى، مۇشۇ «نىزام» غا خىلاپلىق قىلغانلار ئۈستىگە ئالدىنقى قانۇنىي جاۋابكارلىق ۋە بۇ «نىزام» نىڭ تەتبىقلىنىش دائىرىسى قاتارلىقلار ئېنىق بەلگىلەندى.

«شىنجاڭ ئۇيغۇر ئاپتونوم رايونىنىڭ بىناكارلىق بازىرىنى باشقۇرۇش نىزامى» يەرلىك نىزام. 1998 - يىلى 9 - ئاينىڭ 25 - كۈنى ئاپتونوم رايونلۇق 9 - نۆۋەتلىك خ ق دائىمىي كومىتېتىنىڭ 5 - سانلىق يىغىنىدا ماقۇللاندى ھەمدە ئېلان قىلىندى. 1999 - يىلى 1 - ئاينىڭ 1 - كۈنىدىن باشلاپ يولغا قويۇلدى. جەمئىي توققۇز باب، 59 ماددا. بىناكارلىق بازىرى تەرتىپىنى قېلىپلاشتۇرۇپ، بىناكارلىق پائالىيىتى ئۈستىدىكى نازارەتچىلىكنى كۈچەيتىپ، بىناكارلىق قۇرۇلۇشلىرىنىڭ سۈپىتى ۋە بىخەتەرلىكىگە كاپالەتلىك قىلىش ئۈچۈن، «جۇڭخۇا خەلق جۇمھۇرىيىتى بىناكارلىق قانۇنى» ۋە ئالاقىدار قانۇن - نىزاملارغا ئاساسەن، ئاپتونوم رايونىمىزنىڭ ئەمەلىيىتىگە بىرلەشتۈرۈپ تۈزۈلدى. بۇ «نىزام» دا بىناكارلىق بازىرىنىڭ مەنىسى، بىناكارلىق پائالىيىتى بىلەن شۇغۇللىنىش ۋە بىناكارلىق پائالىيىتىنى نازارەت قىلىپ باشقۇرۇش پىرىنسىپلىرى، بىناكارلىق كارخانىلىرىنىڭ ئىگىلىك باشقۇرۇش مېخانىزمى، بىناكارلىق قۇرۇلۇشلىرىنى ھۆددە بېرىش ۋە ھۆددە ئېلىش، بىناكارلىق قۇرۇلۇشلىرىدىكى ۋاسىتىچىلىك مۇلازىمەت ئاپپاراتلىرى، بىناكارلىق قۇرۇلۇشنىڭ سۈپىتى ۋە بىخەتەرلىك تەلپى، رېمونت كاپالىتى تۈزۈمى، بىناكارلىق قۇرۇلۇشىنى باشقۇرۇش ۋە بۇ «نىزام» غا خىلاپلىق قىلغۇچىلار ئۈستىگە ئالدىنقى قانۇنىي جاۋابكارلىق قاتارلىقلار ئېنىق بەلگىلەندى.

«شىنجاڭ ئۇيغۇر ئاپتونوم رايونىنىڭ تەبىئىي مۇھاپىزەت رايونلىرىنى باشقۇرۇش نىزامى» يەرلىك نىزام. 1997 - يىلى 1 - ئاينىڭ 22 - كۈنى ئاپتونوم رايونلۇق 8 - نۆۋەتلىك خەلق دائىمىي كومىتېتىنىڭ 25 - سانلىق يىغىنىدا ماقۇللاندى ھەمدە ئېلان قىلىپ يولغا قويۇلدى. جەمئىي 28 ماددا. ئاساسلىق مەزمۇنى: ئاپتونوم رايونلۇق خەلق ھۆكۈمىتىنىڭ مۇھىت ئاسراش مەمۇرىي مەسئۇل تارىمىنى ئاپتونوم رايونىمىزدىكى تەبىئىي مۇھاپىزەت رايونلىرىنى ھەر تەرەپلىمە باشقۇرۇش ۋە نازارەت قىلىش، تەكشۈرۈشكە مەسئۇل بولىدۇ؛ تەبىئىي مۇھاپىزەت رايونلىرى دۆلەت دەرىجىلىك تەبىئىي مۇھاپىزەت رايونى ۋە ئاپتونوم رايون، ئوبلاست (ۋىلايەت، شەھەر)، ناھىيە (شەھەر) دىكى يەرلىك تەبىئىي مۇھاپىزەت رايونى دەپ ئايرىلىدۇ؛ ئاپتونوم رايونلۇق تەبىئىي مۇھاپىزەت رايونىنىڭ قۇرۇلۇشى؛ تەبىئىي مۇھاپىزەت رايونىنىڭ تەدۈرىي رەقەملىك يىرىك پىلانى ۋە قوغداش پىرىنسىپى؛ تەبىئىي مۇھاپىزەت رايونىنىڭ دائىرىسى ۋە چېگرىسىنىڭ بېكىتىلىشى؛ مەخسۇس مۇھاپىزەت ئاپپاراتىنىڭ قۇرۇلۇشى؛ تەبىئىي مۇھاپىزەت رايونى ئىچىدىكى يىرىك پىلاننىڭ باشقۇرۇلۇشى؛ تەبىئىي مۇھاپىزەت رايونىدا ئېچىش، گۈللەندۈرۈش ئىشلىرى بىلەن شۇغۇللىنىشنى تەستىقلىتىش رەسمىيىتى ۋە ئۇنىڭ باشقۇرۇلۇشى؛ مۇشۇ «نىزام» غا خىلاپلىق قىلغانلارغا بېرىلىدىغان جازا ۋە تەدبىر ۋەھاكازالار.

«شىنجاڭ ئۇيغۇر ئاپتونوم رايونىنىڭ شەھەر ئاممىۋى تازىلىقنى باشقۇرۇش چارىسى» يەرلىك مەمۇرىي قائىدە. 1990 - يىلى 6 - ئاينىڭ 21 - كۈنى ئاپتونوم رايونلۇق خەلق ھۆكۈمىتىنىڭ 87 - سانلىق دائىمىي ئىشلار يىغىنىدا ماقۇللاندى، شۇ يىلى 8 - ئاينىڭ 27 - كۈنى ئېلان قىلىندى، 10 - ئاينىڭ 1 - كۈنىدىن باشلاپ رەسمىي يولغا قويۇلدى. 1997 - يىلى 11 - ئاينىڭ 20 - كۈنى تۈزىتىش كىرگۈزۈلدى. جەمئىي بەش باب، 49 ماددا. ئۇنىڭدا ئاپتونوم رايوننىڭ شەھەر ئاممىۋى تازىلىقىغا دائىر خىزمەت فائىزىنى، جامائەت سورۇنلىرىنىڭ تازىلىق خىزمىتى، شەھەر مۇھىت تازىلىق خىزمىتى، تۇرالغۇ رايون تازىلىق خىزمىتى، زاۋۇت، كان رايونلىرىنىڭ تازىلىق خىزمىتى، ئاممىۋى سورۇنلارنىڭ تازىلىقنى باشقۇرۇش ۋە نازارەت قىلىش تۈزۈمى، مۇكاپاتلاش ۋە جازالاش تەدبىرى قاتارلىقلار ئېنىق بەلگىلەندى.

تۈزۈلدى. بۇ «نىزام» دا مۇھىتتىكى مەنىسى، مۇھىت ئاسراش خىزمىتىنىڭ پىرىنسىپى، ئاپتونوم رايونىمىزدىكى ھەر دەرىجىلىك خەلق ھۆكۈمەتلىرىنىڭ مەسئۇلىيىتى، ئىشلەپچىقىرىش - قۇرۇلۇش بىڭتۇەنىنىڭ باشقۇرۇش دائىرىسىدىكى مۇھىت ئاسراش خىزمىتى، مۇھىت نازارەت قىلىپ باشقۇرۇش، مۇھىت ئاسراش ۋە ياخشىلاش تەدبىرى، بۇلغىنىشنىڭ ۋە باشقا ئىجتىمائىي ئاپەتلەرنىڭ ئالدىنى ئېلىش ۋە ئۇنى تۈگىتىش تەدبىرىلىرى، شۇنىڭدەك قانۇن - نىزامغا خىلاپلىق قىلغانلار ئۈستىگە ئالدىغان قانۇنىي جاۋابكارلىق قاتارلىقلار كۆنىرىت بەلگىلەندى.

«شىنجاڭ ئۇيغۇر ئاپتونوم رايونىنىڭ جۇڭخۇا خەلق جۇمھۇرىيىتى ياۋايى ھايۋانلارنى قوغداش قانۇنى» نى يولغا قويۇش چارىسى» يەرلىك نىزام. 1991 - يىلى 11 - ئاينىڭ 2 - كۈنى ئاپتونوم رايونلۇق 7 - نۆۋەتلىك خەلق دائىمىي كومىتېتىنىڭ 23 - سانلىق يىغىنىدا ماقۇللاندى ھەمدە ئېلان قىلىپ يولغا قويۇلدى. 1997 - يىلى 1 - ئاينىڭ 22 - كۈنى ئاپتونوم رايونلۇق 8 - نۆۋەتلىك خەلق دائىمىي كومىتېتىنىڭ 25 - سانلىق يىغىنىدا تۈزىتىش كىرگۈزۈلدى. جەمئىي تۆت باب، 42 ماددا. ئۇنىڭدا ئاپتونوم رايونىمىز تەۋەسىدىكى ياۋايى ھايۋانات بايلىقىنى قوغداش، باشقۇرۇش، كۆندۈرۈش ۋە كۆپەيتىش، ئىلمىي تەتقىق قىلىش ۋە ئېچىپ پايدىلىنىش پائالىيەتلىرى بىلەن شۇغۇللانغۇچىلارنىڭ «جۇڭخۇا خەلق جۇمھۇرىيىتى ياۋايى ھايۋانلارنى قوغداش قانۇنى» ۋە مۇشۇ «چارە» گە ئەمەل قىلىش كېرەكلىكى بەلگىلەندى. بۇ «چارە» دە ياۋايى ھايۋانلارنى قوغداشنىڭ كۆنىرىت دائىرىسى، ياۋايى ھايۋانلارنى باشقۇرغۇچى تارماقلار ۋە ئاساسىي قانۇندىكى قوغداش، باشقۇرۇش تەشكىلاتلىرىنىڭ ياۋايى ھايۋانلارنى قوغداش ۋە باشقۇرۇش مەسئۇلىيىتى، بولۇپمۇ ئوۋ ئوۋلاش تۈزۈمى، ياۋايى ھايۋانلار ۋە ئۇلارنىڭ مەھسۇلاتلىرىنى قوغداش تۈزۈمى شۇنىڭدەك مۇكاپاتلاش ۋە جازالاش قاتارلىقلار كۆنىرىت بەلگىلەندى. شىنجاڭ ئېلىمىز بويىچە ياۋايى ھايۋانلار بايلىقى بىرقەدەر مول رايون بولغاچقا، بۇ «چارە» دە ئاساسلىقى ئاپتونوم رايونىمىزدىكى ياۋايى ھايۋانلار بايلىقىنى قوغداش، راۋاجلاندۇرۇش ۋە ئۇنىڭدىن مۇۋاپىق پايدىلىنىش، خەۋپ ئاستىدا قالغان قىممەتلىك ياۋايى ھايۋانلارنى قۇتقۇزۇش، ئېكولوگىيەلىك تەڭپۇڭلۇقنى ساقلاش مەقسەت قىلىندى.

«شىنجاڭ ئۇيغۇر ئاپتونوم رايونىنىڭ شەھەرلەرنى سۇ بىلەن تەمىنلەشنى يولغا قويۇش چارىسى» يەرلىك مەمۇرىي قائىدە. 1996 - يىلى 4 - ئاينىڭ 12 - كۈنى ئاپتونوم رايونلۇق خەلق ھۆكۈمىتى تەستىقلىدى، شۇ يىلى 4 - ئاينىڭ 24 - كۈنى ئاپتونوم رايونلۇق قۇرۇلۇش نازارىتى ئېلان قىلىپ يولغا قويدى. 1997 - يىلى 11 - ئاينىڭ 20 - كۈنى تۈزىتىش كىرگۈزۈلدى. جەمئىي 26 ماددا. ئۇنىڭدا ئاپتونوم رايوننىڭ شەھەرلەرنى سۇ بىلەن تەمىنلەش پىرىنسىپى، شەھەرلەرنى سۇ بىلەن تەمىنلەشكە كېرەكلىك سۇ مەنبەسىنى ئېچىپ پايدىلىنىش پىلانىنى تۈزگۈچى ئورۇنلار ۋە ئۇنى تۈزۈش تەلىپى، ئىچكىلىك سۇ مەنبەسىنى قوغداش رايونىنىڭ بېكىتىلىشى، شەھەرلەرنى ئامبۇ سۇ بىلەن تەمىنلەش قۇرۇلۇشى، ئورۇنلار ئۆزى بەرپا قىلغان سۇ بىلەن تەمىنلەش تور سىستېمىسىنىڭ تەلىپى، شەھەرلەرنى تەمىنلەيدىغان سۇنىڭ باھاسى، شۇنىڭدەك گوۋۇيۈەننىڭ «شەھەرلەرنى سۇ بىلەن تەمىنلەش نىزامى» ۋە مۇشۇ «چارە» گە خىلاپلىق قىلغانلارغا بېرىلىدىغان مەمۇرىي جازا تەدبىرى قاتارلىقلار كۆنىكتەپ بەلگىلەندى. شۇنىڭ بىلەن بىرگە ئۇنىڭدا شەھەرلەرنى سۇ بىلەن تەمىنلەش مەمۇرىي مەسئۇل تارىمىنى خادىملىرىدىن خىزمەتتە بېپەرۋالىق قىلغان، خىزمەت ھوقۇقىدىن كەلسە - كەلمەس پايدىلانغان، نەپسانىيەتچىلىك قىلغانلىرىنىڭ قانۇن جاۋابكارلىقىنى ئەدلىيە ئورگىنى قانۇن بويىچە سۈرۈشتۈردىغانلىقى بەلگىلەندى.

«شىنجاڭ ئۇيغۇر ئاپتونوم رايونىنىڭ تارىم

ۋادىسى سۇ بايلىقىنى باشقۇرۇش نىزامى» يەرلىك نىزام. 1997 - يىلى 12 - ئاينىڭ 11 - كۈنى ئاپتونوم رايونلۇق 8 - نۆۋەتلىك خەلق دائىمىي كومىتېتىنىڭ 30 - سانلىق يىغىنىدا ماقۇللاندى ھەمدە ئېلان قىلىپ يولغا قويۇلدى. جەمئىي 33 ماددا. ئۇ «جۇڭخۇا خەلق جۇمھۇرىيىتى سۇ قانۇنى» ۋە ئالاقىدار قانۇن - نىزاملارغا ئاساسەن، تارىم ۋادىسىنىڭ ئەمەلىيىتىگە بىرلەشتۈرۈپ ھەمدە چەت ئەللەرنىڭ ۋادا باشقۇرۇش توغرىسىدىكى ئىلغار تەجرىبىلىرىنى ئەينەك قىلىپ تۈزۈلدى. «نىزام» دا ئېيتىلغان سۇ بايلىقى يەر ئۈستى سۈيى بىلەن يەر ئاستى سۈيىنى كۆرسىتىدۇ، تارىم ۋادىسى تارىم دەرياسىنىڭ غول ئېقىنى بىلەن مەنبە رايونىنى ئۆز ئىچىگە ئالىدۇ. ئۇنىڭدا تارىم ۋادىسى دائىرىسىدە دۆلەت ئىچىدىكى ھازىرقى باشقۇرۇش تۈزۈلمىسىگە ئوخشاش بولمىغان پۈتۈنلەي يېڭى ۋادا

باشقۇرۇش تۈزۈلمىسى يولغا قويۇلىدىغانلىقى؛ ئاپتونوم رايونلۇق خەلق ھۆكۈمىتى تارىم ۋادىسىدا سۇچىلىق كومىتېتى قۇرىدىغانلىقى، بۇ كومىتېتنىڭ تارىم ۋادىسى سۇ بايلىقىنى بىر تۇتاش نازارەت قىلىش ۋە باشقۇرۇش خىزمىتىگە مەسئۇل بولىدىغانلىقى؛ بۇ كومىتېتنىڭ دائىمىي ئىشلار كومىتېتى، ئىجرائىيە كومىتېتى ۋە تارىم ۋادىسى سۇچىلىق كومىتېتى باشقۇرۇش ئىدارىسىدىن تەركىب تاپىدىغانلىقى؛ دائىمىي ئىشلار كومىتېتى تەدبىر بەلگىلەش ئاپپاراتى بولۇپ، تارىم ۋادىسىنىڭ سۇ بايلىقىنى ئېچىپ پايدىلىنىش، قوغداش ۋە باشقۇرۇش جەھەتلەردىكى چوڭ - كىچىك ئىشلار توغرىسىدا ئۈنۈملۈك تەدبىر بەلگىلەش، مۇزاكىرە قىلىش ۋە يىللىق سۇ ئىشلىتىش پىلانىنى ئوتتۇرىغا قويۇش ئىشلىرىغا مەسئۇل بولىدىغانلىقى؛ ئىجرائىيە كومىتېتى نازارەتچىلىك ئاپپاراتى بولۇپ، دائىمىي ئىشلار كومىتېتىنىڭ تەدبىرلەرنى يولغا قويۇشىغا نازارەتچىلىك قىلىدىغانلىقى؛ باشقۇرۇش ئىدارىسى كومىتېتىنىڭ مەمۇرىي ۋە تېخنىكىلىق فۇنكسىيە ئاپپاراتى ئىكەنلىكى، كونكرېت خىزمەت ۋەزىپىلىرىنى ئورۇنلاشقا مەسئۇل بولىدىغانلىقى، مەنبە ئېقىنى ۋە غول ئېقىنىنىڭ مۇھىم تىزگىنلەش خاراكتېرلىك سۇ بۆلۈش قۇرۇلۇشىغا ئىشلىتىلىدىغان سۇنى يۈكسەك دەرىجىدە ئورۇنلاشتۇرۇش، باشقۇرۇش چارىسىنى تۈزۈش، ۋادا ئىچىدىكى ئاساسلىق سۇ تېجەش مىقدارى ۋە سۇ سۈپىتىنى نازارەت قىلىپ تىزگىنلەشنى كۈچەيتىشكە مەسئۇل بولىدىغانلىقى، تارىم ۋادىسىدا سۇ ئېلىش ئىدارەتچىلىكىنى تۈزۈمى يولغا قويۇلىدىغانلىقى بەلگىلەندى. شۇنىڭ بىلەن بىرگە ۋادا ئىچىدىكى سۇ بايلىقىنى ئېچىش، پايدىلىنىش، قوغداش پىرىنسىپى ۋە تەرتىپى، سۇ بايلىقىنى قوغداش مەبلەغىنى تەسسى قىلىش، ئىشلىتىش ۋە باشقۇرۇش شۇنىڭدەك مۇشۇ «نىزام» غا خىلاپلىق قىلغانلارغا بېرىلىدىغان جازا - تەدبىر قاتارلىقلارمۇ كۆنىكتەپ بەلگىلەندى.

«شىنجاڭ ئۇيغۇر ئاپتونوم رايونىنىڭ يەر

ئاستى سۇ بايلىقىنى چارلاش - باشقۇرۇش چارىسى» يەرلىك مەمۇرىي قائىدە. 1996 - يىلى 7 - ئاينىڭ 18 - كۈنى ئاپتونوم رايونلۇق خەلق ھۆكۈمىتى تەستىقلىدى، شۇ يىلى 7 - ئاينىڭ 26 - كۈنى ئاپتونوم رايونلۇق گېئولوگىيە - قېزىلما بايلىق نازارىتى ئېلان قىلىپ يولغا قويدى. جەمئىي ئالتە باب، 28 ماددا. ئۇنىڭدا ئاپتونوم رايونىمىزدىكى يەر ئاستى سۇ بايلىقىنى چارلاش ۋە باشقۇرۇش، يەر ئاستى سۇ بايلى-

گۈزۈلدى. جەمئىي يەتتە باب، 48 ماددا. ئۇنىڭدا ئاپتونوم رايونىمىزدىكى مەدەنىيەت بازارلىرىنىڭ ئىگىلىك باشقۇرۇش يۈزلىشى ۋە پىرىنسىپى، مەدەنىيەت بازارلىرىنىڭ تىجارەت دائىرىسى، مەدەنىيەت بازىرىنى تەكشۈرۈش تۈزۈمى، مەدەنىيەت تىجارەت پائالىيەتلىرىنى ئىلتىماس قىلىش شەرتى ۋە تەرتىپى، مەدەنىيەت پائالىيەتلىرىنى باشقۇرۇش ۋە مەدەنىيەت پائالىيەتلىرىنى تىجارەت قىلىش ۋە يولغا قويۇش، تىجارەتچىلەرنىڭ ھوقۇقى ۋە مەجبۇرىيىتى شۇنىڭدەك مۇشۇ «نەزەم» غا خىلاپلىق قىلغانلارنىڭ قانۇنىي جاۋابكارلىقى كۆنىكىت بەلگىلەندى. «نەزەم» دا دۆلەتنىڭ ئىززەت - ھۆرمىتىگە داغ تەگكۈزىدىغان، مەزمۇنى ئەكسىيەتچى بولغان، ئىشقىنچىلىق، شەھۋانچىلىق ۋە قىمارۋازلىق مەزمۇنى بولغان، فېئودال خۇراپاتلىق تەرغىب قىلىنىدىغان، قاتتىق تىللىق، زوراۋانلىق مەزمۇنى بولغان شۇنىڭدەك مىللەتلەر ئىتتىپاقلىقىغا، مىللەتلەرنىڭ تەرەققىياتىغا ۋە ياشلار - ئۆسمۈرلەرنىڭ جىسمانىي ۋە روھىي ساغلاملىقىغا زىيان يەتكۈزىدىغان بارلىق مەدەنىيەت تىجارەتلىرىنى مەنئى قىلىش ۋە بىكار قىلىش تەكىتلەندى.

«شىنجاڭ ئۇيغۇر ئاپتونوم رايونىنىڭ تىل - يېزىق خىزمىتى نەزەمى» يەرلىك نەزەم. 1993 - يىلى 9 - ئاينىڭ 25 - كۈنى ئاپتونوم رايونلۇق 8 - نۆۋەتلىك خەلق دائىمىي كومىتېتىنىڭ 4 - سانلىق يىغىنىدا ماقۇللاندى ھەمدە ئېلان قىلىپ يولغا قويۇلدى. جەمئىي بەش باب، 31 ماددا. ئاساسلىق مەزمۇنى: ئاپتونوم رايوننىڭ تىل - يېزىق خىزمىتى پىرىنسىپى؛ ھەممە مىللەتنىڭ تىل - يېزىق ئىشلىتىش ۋە باشقۇرۇش تۈزۈمى؛ ئالىي مەكتەپلەرنىڭ ئاز سانلىق مىللەت تىلى ۋە خەنزۇ تىلىدىكى ئوقۇتۇشنى كۈچەيتىپ، قوش تىللىق ئىختىساسلىقلارنى تەربىيە قىلىش كېرەكلىكى؛ ئاز سانلىق مىللەت يېزىقىدىكى كىتابلار ۋە خەنزۇ يېزىقى، چەت ئەل يېزىقىدىكى كىتابلارنى تەرجىمە قىلىش خىزمىتىنى كۈچەيتىش؛ ئاپتونوم رايوندىكى ئاپتونومىيە ئورگانلىرى ۋەزىپە ئىجرا قىلىشتا ئۇيغۇر تىل - يېزىقى ۋە خەنزۇ تىل - يېزىقىنى بىرلا ۋاقىتتا ئىشلىتىش؛ ئاپتونوم ئوبلاست ۋە ئاپتونوم ناھىيىلەردىكى ئاپتونومىيە ئورگانلىرى ۋەزىپە ئىجرا قىلىشتا، ئورتاق ئىشلىتىلىدىغان ئۇيغۇر تىل - يېزىقى بىلەن خەنزۇ تىل - يېزىقىنى ئىشلىتىش بىلەن بىر ۋاقىتتا، تېررىتورىيىلىك ئاپتونومىيىنى يولغا قويغان مىللەتنىڭ تىل - يېزىقىنى ئىشلىتىش. بۇ «نەزەم» دا تىل - يېزىقنى ئىلمىي تەتقىق قىلىش ۋە

قىمىنى چارلىغۇچى مەسئۇل تارماق، يەر ئاستى سۇ بايلىقىنى چارلاشنى تىزىملاشتا بېجىرىدىغان رەسمىيەت، چارلاش ئىجازەتنامىسىنى تەستىقلاش ۋە تارقىتىشتا تاپشۇرىدىغان ھۆججەتلەر، يەر ئاستى سۇ بايلىقى قۇرۇلۇشىنى نازارەت قىلىپ باشقۇرۇش ۋە چارلاش نەتىجىسىنى باشقۇرۇش، مۇشۇ «بەلگىلىمە» گە خىلاپلىق قىلغانلارغا بېرىلىدىغان جازا، شۇنىڭدەك مەمۇرىي جەھەتتە قايتا قاراپ چىقىش ۋە دەۋا قىلىش مۇھىلىتى قاتارلىقلار ئېنىق بەلگىلەندى.

«شىنجاڭ ئۇيغۇر ئاپتونوم رايونىنىڭ پەن - تېخنىكا تەرەققىياتى نەزەمى» يەرلىك نەزەم. 1995 - يىلى 4 - ئاينىڭ 8 - كۈنى ئاپتونوم رايونلۇق 8 - نۆۋەتلىك خەلق دائىمىي كومىتېتىنىڭ 14 - سانلىق يىغىنىدا ماقۇللاندى ھەمدە ئېلان قىلىپ يولغا قويۇلدى. جەمئىي يەتتە باب، 47 ماددا. «پەن - تېخنىكا تەرەققىياتى قانۇنى»، «مىللىي تېررىتورىيەلىك ئاپتونومىيە قانۇنى» ۋە ئالاقىدار قانۇن - نەزەملارغا ئاساسەن، ئاپتونوم رايونىمىزنىڭ ئەمەلىي ئەھۋالىغا بىرلەشتۈرۈپ تۈزۈلدى. بۇ «نەزەم» دا ئاپتونوم رايونىمىز پەن - تېخنىكا خىزمىتىنىڭ فاھجىنى ۋە پىرىنسىپى، پەن - تېخنىكىنىڭ ئىستراتېگىيىلىك ئورنى، ئاپتونوم رايونىمىزدىكى ھەر دەرىجىلىك خەلق ھۆكۈمەتلىرى ۋە ئۇنىڭ مەسئۇل تارماقلىرىنىڭ مەسئۇلىيىتى، پەن - تېخنىكا تەرەققىياتى بىلەن ئىقتىسادىي قۇرۇلۇش ۋە ئىجتىمائىي تەرەققىياتنىڭ مۇناسىۋىتى، تەتقىق قىلغۇچى ۋە تەرەققىي قىلدۇرغۇچى ئىلىم - پەن ئاپپاراتلىرىنى ئىلھاملاندۇرۇش تەدبىرى، پەن - تېخنىكا خىزمەتچىلىرىنىڭ ئورنى ۋە تەمىناتى، پەن - تېخنىكا خىراجىتىنىڭ مەنبەسى ۋە ئىشلىتىلىشى، مۇكاپاتلاش ۋە جازالاش تەدبىرى قاتارلىقلار كۆنىكىت بەلگىلەندى. «نەزەم» دا يەنە ئىشلەپچىقىرىش - قۇرۇلۇش بىخەتەرلىكى، پەن - تېخنىكا خىزمىتى ھەققىدىكى كۆنىكىت بەلگىلىمە چىقىرىلدى.

«شىنجاڭ ئۇيغۇر ئاپتونوم رايونىنىڭ مەدەنىيەت بازارلىرىنى باشقۇرۇش نەزەمى» يەرلىك نەزەم. 1995 - يىلى 8 - ئاينىڭ 4 - كۈنى ئاپتونوم رايونلۇق 8 - نۆۋەتلىك خەلق دائىمىي كومىتېتىنىڭ 16 - سانلىق يىغىنىدا ماقۇللاندى ھەمدە ئېلان قىلىپ يولغا قويۇلدى. 1997 - يىلى 12 - ئاينىڭ 11 - كۈنى ئاپتونوم رايونلۇق 8 - نۆۋەتلىك خەلق دائىمىي كومىتېتىنىڭ 30 - سانلىق يىغىنىدا تۈزىتىش كىرى-

جىنايى جاۋابكارلىققا تارتىلىدىغانلىقى بەلگىلەندى.

«شىنجاڭ ئۇيغۇر ئاپتونوم رايونىنىڭ دۆلەت مۇداپىئە تەربىيىسى نىزامى» يەرلىك نىزام. 1996 - يىلى 12 - ئاينىڭ 14 - كۈنى ئاپتونوم رايونلۇق 8 - نۆۋەتلىك خ ق دائىمىي كومىتېتى تىنىڭ 24 - سانلىق يىغىنىدا ماقۇللاندى ھەمدە ئېلان قىلىپ يولغا قويۇلدى. جەمئىي ئالتە باب، 25 ماددا.

بۇ «نىزام» دا دۆلەت مۇداپىئە تەربىيىسىنىڭ مۇھىملىقى تەكىتلەندى؛ دۆلەت مۇداپىئە تەربىيىسىنىڭ فاۋ-جېن ۋە پىرىنسىپلىرى، دۆلەت مۇداپىئە تەربىيىسىنىڭ تەشكىلى رەھبەرلىكى ۋە مەسئۇلىيىتى، دۆلەت مۇداپىئە تەربىيىسىنىڭ ئۆيىيىكىتى، مەزمۇنى ۋە ئۇسۇلى، دۆلەت مۇداپىئە تەربىيىسى ئوقۇتقۇچىلىرى، دەرسلىكى، ئەسلىھەلىرى ۋە خىراجىتى بەلگىلەندى؛ ئاز سانلىق مىللەت يېزىقىدىكى دەرسلىكلەر، خەنزۇ يېزىقىدىكى دۆلەت مۇداپىئە تەربىيىسى دەرسلىكلىرى ۋە ئوخشاش بولمىغان تەربىيەلەش ئۆيىيىكىتىلىرىنىڭ تۈرگە ئايرىلغان دەرسلىكلىرىنى ئاپتونوم رايونلۇق دۆلەت مۇداپىئە تەربىيىسى كومىتېتىنىڭ شۇ جاينىڭ ئەمەلىيەتتىكى ئاساسەن بىر تۇتاش تەشكىللىپ تەشۋىق قىلىدىغانلىقى، ئۇنى تۈزۈشكە ئاخبارات، نەشرىيات، مائارىپ ۋە ھەربىي تارماقلارنىڭ مەسئۇل بولىدىغانلىقى ئايدىڭلاشتۇرۇلدى.

«شىنجاڭ ئۇيغۇر ئاپتونوم رايونىنىڭ پوچتا - تېلېگىراف خەۋەرلىشىش نىزامى» يەرلىك نىزام. 1993 - يىلى 9 - ئاينىڭ 25 - كۈنى ئاپتونوم رايونلۇق 8 - نۆۋەتلىك خ ق دائىمىي كومىتېتى تىنىڭ 4 - سانلىق يىغىنىدا ماقۇللاندى ھەمدە ئېلان قىلىپ يولغا قويۇلدى، 1997 - يىلى 12 - ئاينىڭ 11 - كۈنى ئاپتونوم رايونلۇق 4 - نۆۋەتلىك خ ق دائىمىي كومىتېتىنىڭ 30 - سانلىق يىغىنىدا تۈزىتىش كىرگۈزۈلدى. جەمئىي سەككىز باب، 56 ماددا. ئۇنىڭدا پوچتا - تېلېگىراف خەۋەرلىشىش قۇرۇلۇشى، پوچتا - تېلېگىراف خەۋەرلىشىش ساھەسىنى باشقۇرۇش، خەۋەرلىشىش ئەركىنلىكى ۋە خەۋەرلىشىش مەخپىيىتىنى ساقلاش، پوچتا - تېلېگىراف خەۋەرلىشىش مۇلازىمىتى، پوچتا - تېلېگىراف خەۋەرلىشىش كاپالىتى، مۇكاپاتلاش ۋە جازالاش قاتارلىقلار ھەققىدە كونكرېت بەلگىلەمە چىقىرىلدى. بۇ «نىزام» قىسمەن پوچتا - تېلېگىراف خەۋەرلىشىش كەسپىدە تىجارەت ھوقۇقىنى قويۇۋېتىش توغرىسىدىكى بەلگىلەمە بولۇپ،

قېلىپلاشتۇرۇش، ئۆلچەملەشتۈرۈش ھەققىدەمۇ كونكرېت بەلگىلەمە چىقىرىلدى. شىنجاڭ ئۇيغۇر ئاپتونوم رايونى كۆپ مىللەت توپلىشىپ ئولتۇراقلاشقان رايون بولغاچقا، ھەممە ئاز سانلىق مىللەت ئۆز مىللىتىنىڭ تىلى - يېزىقىنى ئىشلىتىش ۋە تەرەققىي قىلدۇرۇش ئەركىنلىكىگە ئىگە، بۇ «نىزام» دەل شۇ سىياسەتنىڭ كونكرېت گەۋدىلەندۈرۈلۈشىدۇر.

«شىنجاڭ ئۇيغۇر ئاپتونوم رايونىنىڭ مەدەنىيەت يادىكارلىقلىرىنى قوغداش - باشقۇرۇشقا دائىر بىرقانچە بەلگىلەمىسى» يەرلىك نىزام. 1988 - يىلى 3 - ئاينىڭ 19 - كۈنى ئاپتونوم رايونلۇق 7 - نۆۋەتلىك خ ق دائىمىي كومىتېتىنىڭ 1 - سانلىق يىغىنىدا ماقۇللاندى ھەمدە ئېلان قىلىپ يولغا قويۇلدى، 1992 - يىلى 10 - ئاينىڭ 30 - كۈنى ئاپتونوم رايونلۇق 7 - نۆۋەتلىك خ ق دائىمىي كومىتېتىنىڭ 29 - سانلىق يىغىنىدا 1 - قېتىم تۈزىتىلدى، 1997 - يىلى 12 - ئاينىڭ 11 - كۈنى ئاپتونوم رايونلۇق 8 - نۆۋەتلىك خ ق دائىمىي كومىتېتى تىنىڭ 30 - سانلىق يىغىنىدا 2 - قېتىم تۈزىتىش كىرگۈزۈلدى. جەمئىي 25 ماددا. ئۇنىڭدا ئاپتونوم رايونىمىز تەۋەسىدىكى دۆلەت تەرىپىدىن مۇھاپىزەت قىلىنىدىغان مەدەنىيەت يادىكارلىقلىرىنىڭ تۈرى ۋە دائىرىسى، مەدەنىيەت يادىكارلىقلىرىنى قوغداش دائىرىسىدە مەنئى قىلىنغان ياكى چەكلەنگەن ھەرىكەتلەرنىڭ تۈرى ۋە دائىرىسى، ئارخېئولوگىيىلىك قېزىش، ئارخېئولوگىيىلىك تەكشۈرۈشتە ھازىرلايدىغان شەرتلەر ۋە خىزمەت تەرتىپى، قازغۇچى، تەكشۈرگۈچى ئورۇننىڭ مەجبۇرىيىتى، مەدەنىيەت يادىكارلىقلىرىنى يۆتكەش، ئالماشتۇرۇش، ئارىيەت ئېلىپ ئىشلىتىش، نۇسخا ئېلىش ھەققىدىكى چەكلەمە خاراكىتلىك بەلگىلەمىلەر، مەدەنىيەت يادىكارلىقلىرىنى كۆپەيتىش، سۈرەتكە ئېلىش، نۇسخا ئېلىش ۋە مەدەنىيەت يادىكارلىقى مەنزىرىسىنى ئارىيەت ئېلىپ ئىشلىتىش رەسمىيىتى، تارقاتقۇچى مەدەنىيەت يادىكارلىقلىرىنى سېتىۋېلىش ۋە ساقلاش، مەدەنىيەت يادىكارلىقلىرىنى قوغداش - باشقۇرۇش تۈزۈمى، مەدەنىيەت يادىكارلىقلىرىنى قوغداش - باشقۇرۇش ئاپپاراتلىرى ۋە ئۇلارنىڭ فۇنكسىيىسى، ھەر دەرىجىلىك خەلق ھۆكۈمەتلىرىنىڭ مەسئۇلىيىتى قاتارلىقلار ئۈستىدە كونكرېت بەلگىلەمە چىقىرىلدى. شۇنىڭ بىلەن بىرگە «مەدەنىيەت يادىكارلىقلىرىنى قوغداش قانۇنى» غا ۋە مۇشۇ «بەلگىلەمە» گە خىلاپلىق قىلىپ جىنايەت شەكىللەندۈرگەنلەرنىڭ قانۇن بويىچە

«جۇڭخۇا خەلق جۇمھۇرىيىتى يىغىن ئۆتكۈزۈش، نامايىش قىلىش ۋە كۈچ كۆرسىتىش قانۇنى» نى يولغا قويۇش چارىسى» يەرلىك نىزام. 1990 - يىلى 5 - ئاينىڭ 12 - كۈنى ئاپتونوم رايونلۇق 7 - نۆۋەتلىك خەلق دائىمىي كومىتېتىنىڭ 14 - سانلىق يىغىنىدا ماقۇللاندى. شۇ يىلى 5 - ئاينىڭ 18 - كۈنى ئېلان قىلىپ يولغا قويۇلدى. جەمئىي 24 ماددا. بۇ «چارە» دە ئاپتونوم رايونىمىزنىڭ مەمۇرىي رايونلىرىدا يىغىن ئۆتكۈزۈش، نامايىش قىلىش، كۈچ كۆرسىتىش پائالىيەتلىرى؛ پۇقرالارنىڭ يىغىن ئۆتكۈزۈش، نامايىش قىلىش، كۈچ كۆرسىتىش ھوقۇقىنى يۈرگۈزۈشتە ئادا قىلىدىغان مەجبۇرىيىتى، مەسئۇل ئورگانلار ۋە ئۇنىڭ مەسئۇلىيىتى، يىغىن ئۆتكۈزۈش، نامايىش قىلىش، كۈچ كۆرسىتىشنى ئىلىم تىمىس قىلىش ۋە ئۇنى تەستىقلاش تەرتىپى، جەمئىيەت ئامانلىقى تەرتىپىنى باشقۇرۇش، ۋاقىتلىق ئاگاھلاندۇرۇش سىزىقى، مەنى قىلىنغان رايونلارنى بېكىتىش، يىغىن ئۆتكۈزۈش، نامايىش قىلىش، كۈچ كۆرسىتىشكە قاتناشقۇچىلار رىئايە قىلىدىغان بەلگىلىمە شۇنىڭدەك ئالاقىدار قانۇن - نىزاملارغا ۋە مۇشۇ «چارە» گە خىلاپلىق قىلغانلار ئۈستىگە ئالدىغان قانۇن جاۋابكارلىقى بەلگىلەندى.

«شىنجاڭ ئۇيغۇر ئاپتونوم رايونىنىڭ جەمئىيەت ئامانلىقىنى ھەر تەرەپلىمە تۈزەش نىزاملار» يەرلىك نىزام. 1994 - يىلى 1 - ئاينىڭ 21 - كۈنى ئاپتونوم رايونلۇق 8 - نۆۋەتلىك خەلق دائىمىي كومىتېتىنىڭ 6 - سانلىق يىغىنىدا ماقۇللاندى ھەمدە ئېلان قىلىپ يولغا قويۇلدى، 1997 - يىلى 12 - ئاينىڭ 11 - كۈنى ئاپتونوم رايونلۇق 8 - نۆۋەتلىك خەلق دائىمىي كومىتېتىنىڭ 30 - سانلىق يىغىنىدا تۈزىتىلدى. جەمئىي يەتتە باب، 46 ماددا. ئۇنىڭدا جەمئىيەت ئامانلىقىنى ھەر تەرەپلىمە تۈزەش كومىتېتىنىڭ قانۇنىي ئورنى، جەمئىيەت ئامانلىقىنى ھەر تەرەپلىمە تۈزەشنىڭ ئاساسىي ۋەزىپىسى، قانۇنچىلىق ۋە پىرىنسىپى، جەمئىيەت ئامانلىقىنى ھەر تەرەپلىمە تۈزەش تەشكىلى ئاپپاراتى ۋە ئۇنىڭ مەسئۇلىيىتى، پۈتۈن كۈل جەمئىيەتنىڭ قانۇنغا خىلاپ جىنايىتى ھەرىكەتلەرگە زەربە بېرىشى ۋە ئۇنىڭدىن مۇداپىئەلىنىشى، جايلار، تارماقلار ۋە ئورۇنلارنىڭ تەربىيەلەش ھەم باشقۇرۇش خىزمىتى، قانۇنغا خىلاپلىق قىلىپ جىنايەت ئۆتكۈزۈش گەنلەرنى ئۆزگەرتىش ۋە ئورۇنلاشتۇرۇش، جەمئىيەت ئامانلىقىنى ھەر تەرەپلىمە تۈزەش خىزمىتى، خىراجەت

پوچتا - تېلېگرافى خەۋەرلىشىش كەسپىنى ئۇزاققىچە مونوپول قىلىۋېلىش ۋەزىيىتىنى بۇزۇپ تاشلاش، رىقابەت مېخانىزمىنى كىرگۈزۈش، ئاپتونوم رايونىمىز پوچتا - تېلېگرافى خەۋەرلىشىش بازىرىنىڭ گۈللىنىشى ۋە تەرەققىي قىلىشىنى ئىلگىرى سۈرۈشتە ئاكتىپ رول ئوينىدى.

«شىنجاڭ ئۇيغۇر ئاپتونوم رايونىنىڭ نەشە مەنى قىلىش نىزامى» يەرلىك نىزام. 1991 - يىلى 11 - ئاينىڭ 2 - كۈنى ئاپتونوم رايونلۇق 7 - نۆۋەتلىك خەلق دائىمىي كومىتېتىنىڭ 23 - سانلىق يىغىنىدا ماقۇللاندى ھەمدە ئېلان قىلىپ يولغا قويۇلدى. 1997 - يىلى 12 - ئاينىڭ 11 - كۈنى ئاپتونوم رايونلۇق 8 - نۆۋەتلىك خەلق دائىمىي كومىتېتىنىڭ 30 - سانلىق يىغىنىدا تۈزىتىش كىرگۈزۈلدى. جەمئىي 17 ماددا. بۇ «نىزام» ئاپتونوم رايونىمىز ئارىخىدىكى كەندىر (ھىندىستان كەندىرى) تېرىش ئادىتى بولغانلىقى، كەندىر خام ئەشياسىنى پىششىقلاش ئارقىلىق نەشە ئىشلەش، ئېلىپ - سېتىش ۋە چېكىش ئەھۋالى بىرقەدەر گەۋدىلىك بولغان ئەمەلىيەتكە ئاساسەن، نەشەنى چەكلەپ، نەشەگە چېتىلىدىغان قانۇنغا خىلاپ جىنايىتى ھەرىكەتلەرگە قاتتىق زەربە بېرىپ، ھەر مىللەت خەلقىنىڭ جىسمانىي ۋە روھىي ساغلاملىقىنى قوغداش ئۈچۈن، مەملىكەتلىك خەلق دائىمىي كومىتېتىنىڭ زەھەرلىك چېكىملىكىنى چەكلەش توغرىسىدىكى قارارىغا ئاساسەن تۈزۈلدى. ئاساسلىق مەزمۇنى: نەشە ۋە نەشە خام ئەشيا قىلىنغان بۇيۇملار بىلەن ئەتكەسچىلىك قىلىش، ئېلىپ - سېتىش، توشۇش، ياساش، چېكىش ۋە ئېلىپ يۈرۈش قىلىشىلىرى چەكلىنىدۇ؛ ھەرقانداق ئورۇن ۋە شەخس يۇقىرىقىدەك قانۇنغا خىلاپ قىلىمىشلارنى توسۇش، پاش قىلىش ۋە ئاشكارىلاشقا ھوقۇقلۇق؛ قانۇنغا خىلاپلىق قىلىپ جىنايەت ئۆتكۈزگەنلەرگە تەربىيەلەش بىلەن جازا زالاشنى بىرلەشتۈرۈش پىرىنسىپى يولغا قويۇلدى؛ يۇقىرىقىدەك قانۇنغا خىلاپ جىنايىتى قىلمىشلارغا جازا بېرىلىدۇ، جىنايەت شەكىللەندۈرگەنلەر قانۇن بويىچە جىنايىتى جاۋابكارلىققا تارتىلىدۇ. ئۇنىڭدا يەنە زەھەر تاشلىتىش ئورۇنلىرىنى قۇرۇش، باشقۇرۇش ۋە زەھەر تاشلايدىغانلارنى باشقۇرۇش؛ جەرىمانە، مۇسادىرە كىرىمىنى بىر تەرەپ قىلىش قاتارلىقلار ھەققىدە بەلگىلەنمە چىقىرىلدى.

«شىنجاڭ ئۇيغۇر ئاپتونوم رايونىنىڭ

تى ۋە ئۇنىڭ كاپالىتى، مۇكاپاتلاش - جازالاش چارىسى ۋە مۇشۇ «نزام» نىڭ تەتبىقلىنىش دائىرىسى قاتارلىقلار ئېنىق بەلگىلەندى.

«شىنجاڭ ئۇيغۇر ئاپتونوم رايونىنىڭ دېلو-غا چېتىلىدىغان بۇيۇملارغا باھا قويۇشنى باش-قۇرۇش بەلگىلىمىسى» يەرلىك نزام. 1999 - يىلى 7 - ئاينىڭ 30 - كۈنى ئاپتونوم رايونلۇق 9 - نۆۋەتلىك خ ق دائىمىي كومىتېتىنىڭ 10 - سانلىق يىغىنىدا ماقۇللاندى ھەمدە ئېلان قىلىندى، شۇ يىلى 10 - ئاينىڭ 1 - كۈنى يولغا قويۇلدى. جەمئىي ئالتە باب، 29 ماددا. بۇ «بەلگىلىمە» دە كۆرسىتىلگەن دېلوغا چېتىشلىق بۇيۇم ئەدلىيە ئورگىنى، مەمۇرىي قانۇن ئىجرا قىلغۇچى ئورگان، كېسىم ئاپپاراتىنىڭ جىنايى، مەمۇرىي دېلولار، ھەق تەلەپ، ئىقتىساد دېلولار، رىغا چېتىلىدىغان بۇيۇملارنى كۆرسىتىدۇ. ئۇنىڭدا بېكىتىشكە تېگىشلىك باھا قويۇش ئاپپاراتى باھا قويغان دېلوغا چېتىلىدىغان بۇيۇملارنىڭ تۈرى، دائىرىسى، باھا قويۇش پىرىنسىپى، باھا قويۇش ئاپپاراتىنىڭ تەسىس قىلىنىشى، دېلوغا چېتىلىدىغان بۇيۇمغا باھا قويۇش غۇچى خادىملارنىڭ شەرتى، باھا قويۇش تەرتىپى، باھا قويۇش ئۇسۇلى شۇنىڭدەك مۇشۇ «بەلگىلىمە» نىڭ تەتبىقلىنىش دائىرىسى ۋە مۇشۇ «بەلگىلىمە» گە خىلاپلىق قىلغانلار ئۈستىگە ئالدىغان قانۇنىي جاۋابكارلىق قاتارلىقلار ئېنىق بەلگىلەندى.

«شىنجاڭ ئۇيغۇر ئاپتونوم رايونىنىڭ ئۆ-سۈملۈك كارانتىنىنى يولغا قويۇش چارىسى» يەرلىك مەمۇرىي قائىدە. 1986 - يىلى 11 - ئاينىڭ 27 - كۈنى ئاپتونوم رايونلۇق خەلق ھۆكۈمىتى ئېلان قىلىپ يولغا قويدى، 1997 - يىلى 11 - ئاينىڭ 20 - كۈنى تۈزىتىش كىرىگۈزۈلدى. جەمئىي 13 ماددا. بۇ «چارە» ئاپتونوم رايونىمىزدىكى دېھقانچىلىق، ئورمانچىلىق ئۆسۈملۈكلىرىنى كارانتىن قىلىشقا تەتبىقلىنىدۇ، پورتتىكى ئۆسۈملۈك كارانتىنىغا تەتبىقلايدۇ. بۇنىڭدا ئاساسلىق ئۆسۈملۈك كارانتىنىغا مەسئۇل ئاپپارات، ئىجرائىيە ئاپپاراتىنىڭ مەسئۇلىدە تى ۋە مەجبۇرىيىتى، كارانتىن ئوبىيېكتى ۋە كارانتىن قىلىنىدىغان ئۆسۈملۈك ۋە مەھسۇلات، كارانتىن ئوبىيېكتىنىڭ يۇقۇملانغان رايونى، قوغداش رايونىنىڭ ئايرىلىشى ۋە بىكار قىلىنىشى، ئۆسۈملۈك كارانتىن رەسمىيىتىنى بېجىرىش، «ئۆسۈملۈك كارانتىن نىزا-مى» ۋە بۇ «چارە» گە خىلاپلىق قىلغانلارغا بېرىلىدىغان

مەمۇرىي جازا ۋە جىنايى جازا بەلگىلەندى. بۇ «چارە» دە كونكرېت ئۆسۈملۈك كارانتىن ئوبىيېكتلىرى، كارانتىن قىلىنىدىغان دېھقانچىلىق ئۆسۈملۈكلىرى ۋە ئورمانچىلىق ئۆسۈملۈكلىرىنىڭ ئىسمىلىكى قوشۇمچە قىلىندى.

«شىنجاڭ ئۇيغۇر ئاپتونوم رايونىنىڭ چېگرا-ئىدارىسىنىڭ ئۆزئارا قىلىشقان سودىسىنى باشقۇرۇشقا دائىر سىناق چارىسى» يەرلىك مەمۇرىي قائىدە. 1992 - يىلى 7 - ئاينىڭ 16 - كۈنى ئاپتونوم رايونلۇق خەلق ھۆكۈمىتى ئېلان قىلىپ يولغا قويدى. جەمئىي 26 ماددا. ئۇنىڭدا ئاساسلىق چېگرا ئىدارىسىنىڭ ئۆزئارا قىلىشقان سودىسىنىڭ تەبىرى، چېگرا ئىدارىسىنىڭ ئۆزئارا سودا قىلىش پىرىنسىپى، چېگرا ئىدارىسىنىڭ ئۆزئارا سودا قىلىش بازىرىنىڭ تەسىس قىلىنىشى، باشقۇرۇلۇشى، چېگرىدىن كىرگەن-چىققان چېگرا ئىدارىسىنىڭ ئۆزئارا سودا قىلىش بازىرىنىڭ شەرتى ۋە تەلىمى، چېگرا ئىدارىسىنىڭ ئۆزئارا سودىسىنى باشقۇرۇش تەدبىرى، بازار باشقۇرۇش ھەققىنىڭ ئېلىنىشى، چېگرا ئىدارىسىنىڭ ئۆزئارا قىلىشقان سودىسىنى باشقۇرۇش پىرىنسىپى شۇنىڭدەك جازالاش چارىسى قاتارلىقلار كونكرېت بەلگىلەندى. بۇ «چارە» دە ئاپتونوم رايونلۇق خەلق ھۆكۈمىتىنىڭ «چېگرا ئىدارىسىنىڭ ئۆزئارا قىلىشقان سودىسىنى باشقۇرۇش سىناق چارىسى، ئى تارقىتىش توغرىسىدىكى ئۇقتۇرۇشى» قوشۇمچە قىلىندى. بۇ ئۇقتۇرۇشتا ئاساسلىق چېگرا ئىدارىسى سودا نۇقتىلىرىنىڭ كونكرېت تەسىس قىلىنىش ئورنى بەلگىلەندى، چېگرا ئىدارىسىنىڭ ئۆزئارا سودا قىلىش نۇقتىسىنى قۇرۇشنىڭ سودا قىلىشقا قۇلايلىق بولۇش، باشقۇرۇشقا پايدىلىق بولۇش، چېگرىنىڭ بىخەتەرلىكى ۋە مۇقىملىقىغا پايدىلىق بولۇش پىرىنسىپى بويىچە بولىدىغانلىقى تەكىتلەندى ھەمدە چېگرا ئىدارىسىنىڭ ئۆزئارا سودا قىلىش نۇقتىسىدا تولۇق يېپىق باشقۇرۇش چارىسى يولغا قويۇلىدىغانلىقى بەلگىلەندى.

«شىنجاڭ ئۇيغۇر ئاپتونوم رايونىنىڭ چېگرا-پورتىدىن ئۆتۈش ۋە ئۇ يەردە تۇرغۇچىلارنى باشقۇرۇش ۋاقتىلىق چارىسى» يەرلىك مەمۇرىي قائىدە. 1993 - يىلى 9 - ئاينىڭ 18 - كۈنى ئاپتونوم رايونلۇق خەلق ھۆكۈمىتى ئېلان قىلىپ يولغا قويدى. جەمئىي تۆت ماددا. گوۋۇيۈەن بەنگۇڭتىڭىنىڭ «چېگرا سودىسىنى ۋە ئىقتىسادىي ھەمكارلىقنى پائال تەرەققىي

شىپ، ھەر كىم ئۆز مەسئۇلىيىتىنى ئادا قىلىدۇ ھەم. دە ئىشلەپچىقىرىش - قۇرۇلۇش بىڭتۇەنىنىڭ رولىنى تولۇق جارى قىلدۇرىدۇ؛ ھەرقانداق ئورۇن ۋە شەخس. نىڭ دۆلەت چېگرىسى، دۆلەت چېگرا بەلگىسى ۋە ئەس-لىمىھلىرىنى، چېگرا رايونىنىڭ ئىجتىمائىي تەرتىپى ۋە بىخەتەرلىكىنى قوغداش مەجبۇرىيىتى بار. بۇ «ۋاقىت-لىق بەلگىلىمە» دە دۆلەت چېگرىسىنى باشقۇرۇش تۈزۈمى، چېگرا باشقۇرۇش تۈزۈمى ۋە دۆلەت چېگرىسىدىن كىرىش - چىقىشنى باشقۇرۇش تۈزۈمى، چېگرا باشقۇرۇش خىزمىتىدە گەۋدىلىك تۆھپە ياراتقانلارنى مۇكاپاتلاش، بۇ «بەلگىلىمە» گە خىلاپلىق قىلغانلار ئۈستىگە ئالدىنغان قانۇنىي جاۋابكارلىق، مۇكاپاتلاش ۋە جازالاشنىڭ ئىجرائى شۇنىڭدەك ئۇنىڭ تەتبىقلىنىش دائىرىسى قاتارلىقلار كونكرېت بەلگىلەندى. شۇنىڭ بىلەن بىرگە قوشۇمچە پىرىنسىپ قىسمىدا قۇرۇقلۇقتىكى دۆلەت چېگرىسى، دۆلەت چېگرا بەلگىسى، چېگرا مۇداپىئە ئەسلىھىلىرى، دۆلەت زېمىنىنى قوغداش ئەس-لىمىھلىرى، چېگرا ئۆتكەن يولى ۋە چېگرا ئاھالىسىنىڭ ئۆزئارا قىلىشقان سودىسىنىڭ مەنىسى ھەققىدىمۇ ئىزا-ھات بېرىلدى.

«ئۈرۈمچى شەھىرىنىڭ مۇسۇلمانچە يېمەك-لىكلەرنى باشقۇرۇش چارىسى» ۋىلايەت، شەھەر دەرىجىلىك يەرلىك نىزام. 1994 - يىلى 7 - ئاينىڭ 28 - كۈنى ئۈرۈمچى شەھەرلىك 11 - نۆۋەتلىك خ ق دائىمىي كومىتېتىنىڭ 10 - سانلىق يىغىنىدا ماقۇللاندى، 1995 - يىلى 1 - ئاينىڭ 13 - كۈنى ئاپتونوم رايونلۇق 8 - نۆۋەتلىك خ ق دائىمىي كومىتېتىنىڭ 12 - سانلىق يىغىنىدا تەستىقلاندى ھەم. دە ئېلان قىلىپ يولغا قويۇلدى. 1997 - يىلى 7 - ئاينىڭ 10 - كۈنى ئۈرۈمچى شەھەرلىك 11 - نۆۋەتلىك خ ق دائىمىي كومىتېتىنىڭ 32 - سانلىق يىغىنىدا تۈزىتىش كىرگۈزۈلدى، شۇ يىلى 10 - ئاينىڭ 11 - كۈنى ئاپتونوم رايونلۇق 8 - نۆۋەتلىك خ ق دائىمىي كومىتېتىنىڭ 29 - سانلىق يىغىنىدا تەستىقلاندى. بۇ «چارە» مۇسۇلمانچە يېمەكلىك ئىستېمال قىلىدىغان مىللەتلەرنىڭ يېيىش - ئىچىش ئادىتىگە تولۇق ھۆر-مەت قىلىپ، مۇسۇلمانچە يېمەكلىك باشقۇرۇشنى كۈچەيتىش ئۈچۈن، «مىللىي تېررىتورىيىلىك ئاپتونوم-يە قانۇنى» ۋە گۇۋۇيۈەننىڭ «شەھەرلەرنىڭ مىللىي خىزمەت نىزامى» غا ئاساسەن، ئۈرۈمچى شەھىرىنىڭ ئەمەلىيىتىگە بىرلەشتۈرۈپ تۈزۈلدى. جەمئىي 16 ماد-دا. ئاساسلىق مەزمۇنى: مۇسۇلمانچە يېمەكلىكلەر مۇ-

قىلدۇرۇپ، چېگرا رايونىنىڭ گۈللىنىشى ۋە مۇقىملىق-قىنى ئىلگىرى سۈرۈش پىكرى توغرىسىدىكى ئۇقتۇ-رۇش ۋە ئاپتونوم رايونلۇق خەلق ھۆكۈمىتى بىلەن شىنجاڭ ھەربىي رايونىنىڭ «جۇڭگو - رۇسىيە، جۇڭ-گو - قازاقىستان، جۇڭگو - قىرغىزىستان، جۇڭگو - تاجىكىستان چېگرا رايونلىرىنىڭ چېگرا مۇداپىئە خىزمىتىگە دائىر بىرقانچە مەسىلە توغرىسىدىكى ۋاقىتلىق بەلگىلىمە» سىگە ئاساسەن تۈزۈلدى. بۇ «چارە» دە چېگرا پورتىدىن ئۆتۈشنى باشقۇرۇش، چېگرا پورتىدا تۇرغۇچىلارنى باشقۇرۇش، مۇكاپاتلاش ۋە جازالاش ھەققىدە كونكرېت بەلگىلىمە چىقىرىلدى. بۇ «چارە» نىڭ يولغا قويۇلۇشى دۈشمەن كۈچلەرنىڭ سىڭىپ كى-رىشى ۋە بۇزغۇنچىلىق قىلىشىنى توسۇش ۋە ئۇلارغا زەربە بېرىش، جىنايى ئىشلار جىنايىتى ۋە ھەرخىل قانۇنغا خىلاپ ھەرىكەتلەرنىڭ ئالدىنى ئېلىش، چېگرا پورت رايونلىرىنىڭ تەرتىپىنى ساقلاشتا، چېگرا ئىقتى-سادىي سودىسى ۋە پورت قۇرۇلۇشىنىڭ نورمال ئېلىپ بېرىلىشىغا كاپالەتلىك قىلىشتا مۇھىم ئەھمىيەتكە ئى-گە.

«شىنجاڭ ئۇيغۇر ئاپتونوم رايونىنىڭ دۆ-لەت چېگرىسى ۋە چېگرا باشقۇرۇش توغرىسى-دىكى ۋاقىتلىق بەلگىلىمىسى» يەرلىك مەمۇرىي قائىدە. 1989 - يىلى 4 - ئاينىڭ 29 - كۈنى ئاپتونوم رايونلۇق خەلق ھۆكۈمىتىنىڭ 49 - سانلىق دائىمىي ئىشلار يىغىنىدا ماقۇللاندى، شۇ يىلى 5 - ئاينىڭ 19 - كۈنى ئېلان قىلىپ يولغا قويۇلدى. 1997 - يىلى 11 - ئاينىڭ 20 - كۈنى تۈزىتىش كىرگۈزۈلدى. جەمئىي سەككىز باب، 37 ماددا. ئۇ دۆلەتنىڭ ئىگىلىك ھوقۇقى ۋە زېمىن پۈتۈنلۈكىنى قوغداپ، چېگرا رايونلارنىڭ ئىجتىمائىي تەرتىپى ۋە بىخەتەرلىكىنى ساقلاپ، ئىسلاھات، ئېچىۋېتىش ۋە سوتسىيالىستىك زامانىۋىلاشتۇرۇش قۇرۇلۇشىنىڭ ئو-كۈشۈلۈك ئېلىپ بېرىلىشىنى كاپالەتلەندۈرۈش ئۈچۈن، «جۇڭخۇا خەلق جۇمھۇرىيىتى ئاساسىي قانۇنى» شۇنىڭ-دەك دۆلەت ۋە ئاپتونوم رايونىنىڭ چېگرا باشقۇرۇشقا ئالاقىدار بەلگىلىمىلىرىگە ئاساسەن، ئاپتونوم رايون-مىزىنىڭ ئەمەلىي ئەھۋالىغا بىرلەشتۈرۈپ تۈزۈلدى. ئۇنىڭدا مۇنۇلار ئېنىق بەلگىلەندى: چېگرا مۇداپىئە قىسىملىرى، ج خ چېگرا مۇداپىئە ۋە تاشقى ئىشلار تارماقلىرى ھەر دەرىجىلىك خەلق ھۆكۈمەتلىرىنىڭ بىر تۇتاش رەھبەرلىكىدە، دۆلەت چېگرىسى ۋە چېگرا باش-قۇرۇش خىزمىتىدە ئىش تەقسىماتى بويىچە ھەمكارلى-

ئىچمەك مۇلازىمىتى كارخانىلىرىدا مۇسۇلمانچە يېمەك-ئىسسىق يېمەكلىك، پىششىق ئاشلىق يېمەكلىكى، مۇتىن ئىشلەنگەن بۇيۇم، موغۇق يېمەكلىك، گۆش ۋە گۆش يېمەكلىكلەرنى ئۆز ئىچىگە ئالىدۇ. مۇسۇلمانچە يېمەكلىكلەرنى ئىشلەش، پىششىقلاش، ياساش، ساقلاش - توشۇش ۋە سېتىشتا شەھەرلىك ياكى رايونلۇق (ناھىيىلىك) مىللەتلەر ئىشلىرى كومىتېتىغا تەستىقلىتىپ، مۇسۇلمانچە دېگەن بەلگە ئېلىش شەرت؛ مۇسۇلمانچە يېمەكلىكلەرنى ئىشلەيدىغان، پىششىقلايدىغان، ياسايدىغان، ساقلاپ - توشۇيدىغان كارخانىلارنىڭ، ئۇلاردىكى ئىشچى - خىزمەتچىلەر ئاشخانىسى ۋە يەككە سودا - سانائەتچىلەرنىڭ مۇسۇلمانچە يېمەكلىك ئىستېمال قىلىدىغان مىللەتلەر يېمەيدىغان يېمەكلىكلەرنى ئىشلىشى، پىششىقلىشى، ياساشى ۋە ساقلاش - توشۇشىغا يول قويۇلمايدۇ، ئۇلار زۆرۈر باشقۇرۇش تۈزۈمى ئورنىتىشى ۋە نازارەتچىلىك تەشكىلاتى قۇرۇشى كېرەك؛ مۇسۇلمانچە يېمەكلىكلەرنى ئىشلەيدىغان، پىششىقلايدىغان كارخانىلار ۋە مۇسۇلمانچە يېمەك -

ئىچمەك مۇلازىمىتى كارخانىلىرىدا مۇسۇلمانچە يېمەك-ئىسسىق يېمەكلىك قىلىدىغان ئاز سانلىق مىللەت ئىشچى - خىزمەتچىلىرى ۋە باشقۇرغۇچىلار بولۇشى كېرەك؛ مۇسۇلمانچە يېمەكلىك ئىشلەيدىغان، پىششىقلايدىغان، ياسايدىغان، ساقلاپ - توشۇيدىغان، ساتىدىغان كارخانىلار، يەككە سودا - سانائەتچىلەر ئىش توختىتىش ۋە دەم ئېلىشتا بەلگىلىمە بويىچە رەسمىيەت ئۆتكەندىن سىرت، مۇسۇلمانچە دېگەن بەلگىنى ئەسلىي تارقاقچۇچى ئورۇنغا قايتۇرۇپ بېرىشى كېرەك، ئۇنى ئۆز مەيلىچە ئۆتۈنۈپ بېرىشكە ۋە ھايىنغا سېتىشقا بولمايدۇ؛ مۇسۇلمانچە دېگەن بەلگە يوقاپ كەتسە ھەم كەمتۈك بولۇپ شەكلى ئۆزگىرىپ كەتسە، تىجارەتچىلەر ئەسلىي تارقاقچۇچى ئورگانغا تولۇقلاپ بېجىرىپ بېرىش ۋە ئالماشتۇرۇپ بېرىش ھەققىدە ۋاقتىدا ئىلتىماس سۈنۈشى كېرەك. ئۇنىڭدا يەنە مۇشۇ «چارە» گە خىلاپلىق قىلىدىغان كۈنكەپت بېرىلىدىغان مەمۇرىي جازا تەدبىرى - لىرى بەلگىلەندى.

