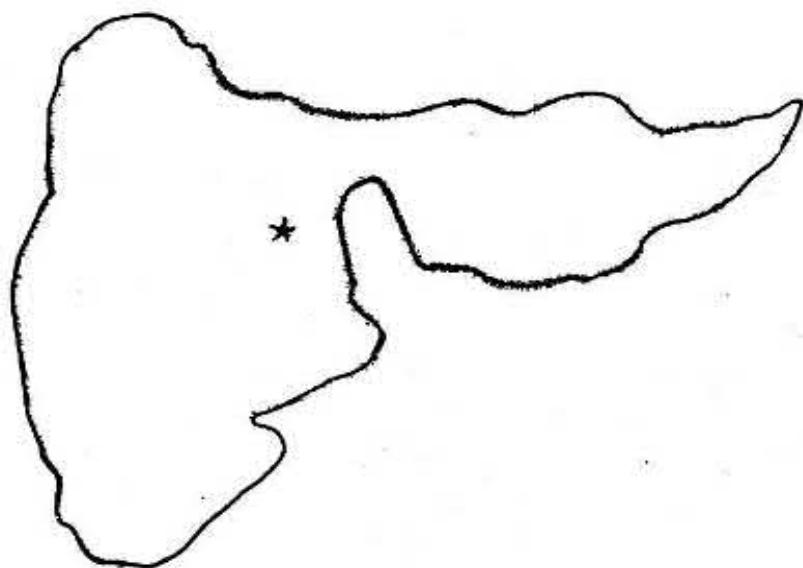


شىنجاڭ ئۇيغۇر ئاپتونوم رايونى
قەشقەر كونا شەھەر ناھىيىسىنىڭ يەر جاي ناملارنى خەرىتىلىك تەزكىرىسى

新疆维吾尔自治区 疏附县地名图志

(ئىچكى ماتېرىيال)


内部资料



قەشقەر كونا شەھەر ناھىيىلىك يەر ناملارنى كومىتېتى تۈزدى

疏附县地名委员会编

1986 - يىلى 10 - ئاي



گمیش سۆز

يەر ناملىرى ۋە ئۇنى ئۆلچەملەشتۈرۈش، بېكىتىش، ئىزاھلاش، ئۆزگەرتىش خىزمىتى — دۆلەتنىڭ ئىگىلىك ھوقۇقى، مىللەتلەر ئارا ۋە خەلقئارا ئالاقە، دۆلەت مۇداپىئەسى ۋە ئىقتىسادىي قۇرۇلۇشقا، كۈندىلىك تۇرمۇشقا جىددى مۇناسىۋەتلىك. سىياسىي-لىكى، سىياسەتچانلىقى، ئىلمىيلىكى كۈچلۈك، ھەربىي، خارىجى، ئاخبارات، نەشرىيات، پوچتا تېلېگرافى، قاتناش، كارتوگراپىيە، پەن - مەدەنىيەت، مائارىپ، تەتقىقات قاتارلىق ساھىيىلەرگە چىتىلىدىغان 4 نى زامانىۋىلاشتۇرۇش قۇرۇلۇشىدىكى مۇھىم خىزمەتلەر-نىڭ بىرى.

گوۋۇيۈەننىڭ «يەر جايلارغا نام بېرىش، نامنى ئۆزگەرتىش توغرىسىدىكى ۋاقىتلىق بەلگىلىمە» ۋە ئاپتونوم رايوننىڭ يەر ناملىرى تەكشۈرۈش خىزمىتىنى قانات يايدۇرۇش توغرىسىدىكى يوليۇرئىقى شۇنداقلا يەر ناملىرىنى تەكشۈرۈش خىزمىتىنىڭ كونكرېت بەلگىلىمىلىرىگە ئاساسەن ئاپتونوم رايونلۇق ۋە قەشقەر ۋىلايەتلىك يەر ناملىرى كومىتېتىنىڭ كونكرېتىنى يېتەكچىلىكى ۋە ناھىيىلىك پارتكوم، خەلق ھۆكۈمىتىنىڭ بىۋاسىتە رەھبەرلىكىدە، ھەقىقەتنى ئەمىلىيەتتىن ئىزدىگەن ھالدا، ئاممىغا تايىنىپ ناھىيىمىز بويىچە يەر ناملىرىنى ئومۇميۈزلۈك تەكشۈرۈش قانات يايدۇرۇلدى. يەر ناملىرىنىڭ ھازىرقى مەنبۇپ تىل تۈرلىرى، مەنىسى، تارىختىن بۇيانقى ئۆزگىرىش ئەھۋالىغا ئاساسەن ئەستايىدىل ئىنچىكىلىك بىلەن قايتا - قايتا تەكشۈرۈپ ئىسپاتلاش ئېلىپ بېرىپ يەر ناملىرى خەرىتىسى، يازما ماتېرىيال، يەرنامە نەتىجە جەدۋىلى، كارتوشكىدىن ئىبارەت 4 تۈرلۈك تەكشۈرۈش نەتىجىسىنى ۋىلايەتنىڭ تەكشۈرۈپ ئۆتكۈرۈۋېلىشىدا لايىقەتلىك بولغان ئاساستا «كوناشەھەر ناھىيىسىنىڭ يەر ناملىرى خەرىتىلىك تەزكىرىسى» تۈزۈپ چىقىلدى.

ئۇ ناھىيىمىزنىڭ يەر ناملىرىنى تەكشۈرۈش خىزمىتىنىڭ دەسلەپكى نەتىجىسى، ھەم بۇ خىزمەتكە قاتناشقان خادىملارنىڭ جاپالىق - ئەمگىكىنىڭ جەۋھىرى، پارتىيە، ھۆكۈمەت، ئارمىيە رەھبىرىي ئورگانلىرى ۋە ھەرقايسى كەسپى ئورۇنلارنىڭ ناھىيىمىزنىڭ تارىخى ۋە رىئالىنى ھالىتىنى چۈشۈنىش ۋە تەتقىق قىلىشتا پايدىلىنىشقا ئەرزىيدىغان بىرقەدەر مۇكەممەل كىتاب.

كىتاب — ناھىيىمىز تەۋەسىدىكى يەر ناملىرىنى ئۆلچەملەشتۈرۈش، قېلىپلاشتۇرۇش، تارىخقا، خەلققە، ئەمىلىيەتكە سادىق بولغان ھالدا ئىزاھلاش يولىدا ئىشلەنگەن جاپا-

لىق خىزمەتنىڭ نەتىجىسى. يەر ناملىرىنى قالايمىقان ئىشلىتىش ھالىتىنى ئۆزگەرتىپ،
بۇ قېتىم بېكىتىلگىنى بويىچە ئومۇملاشتۇرۇشتا ئالاھىدە رول ئوينايدۇ.
كىتابتا؛ ئۆلچەملەشتۈرۈلۈپ بېكىتىلگەن جەمئىي يەر ناملىرى 1615. بۇنىڭ ئىچىدە
مەمۇرىي رايون ۋە تەبىئىي كەنتلەرنىڭ ناملىرى 1446. ھەرقايسى كەسپى ئورۇنلارنىڭ
ناملىرى 90. مەشھۇر ئاسارەتلىقلەر، يادىكارلىقلار، ساياھەت ئورۇنلىرى، سۈنئىي
قۇرۇلما ناملىرى 33. تەبىئىي جۇغراپىيەلىك جىسم ناملىرى 46. ئومۇم ئەھۋال تونۇش
تۇرۇلغان ماتېرىياللار (تەزكىرىلەر) 39 پارچە. ناھىيە، بازار، يېزا، مەيدان خەرىتىلىرى
23 پارچە. مۇناسىۋەتلىك رەسىملەر 35 پارچە، كىتاب خەنزۇچە، ئۇيغۇرچە نۇسخى-
لىرى بىرلا ۋاقىتتا نەشر قىلىندى.
كىتابتىكى سان سېپىرلار 1985 - يىلى ئاخىرىدىكى سان ئاساسىدا بېرىلدى. ئا -
رىلىقلار كارتوگرافىك تۈزۈلۈشى بويىچە ھېسابلاندى.
مەمۇرىي رايونلار دائىرىسى ھازىرقى ھالەتنى ئەكىس ئەتتۈرگەن بولۇپ، مەمۇرىي
رايونلارنىڭ چېگرىسىنى ئايرىشنىڭ ئاساسى ئەمەس.
كىتابتا تارىخىي مەدەنىي يادىكارلىقلارنىڭ ھازىرقى ھالىتى بايان قىلىنغان، لېكىن
بۇ ئاخىرقى بېكىتىلگەن يەكۈن ئەمەس.
كەڭ كىتابخانلىرىمىزغا ئېھتىرام بىلدۈرىمىز.

كوناشەھەر ناھىيەلىك يەر ناملىرى كومىتېتى

1986 - يىلى 12 - ئاينىڭ 30 - كۈنى

مۇندەرىجە

كوناشەھەر ناھىيىسىنىڭ يەر - جاي ناملىرى خەرىتىسى.

كوناشەھەر ناھىيىسىنىڭ خەرىتىسى (گۇاڭشۇنىڭ 34 - يىلى سىزىلغان ئەسلى خەرىتىسى)

كوناشەھەر ناھىيىسىنىڭ شەھەر ئىچى خەرىتىسى (1947 - يىلى سىزىلغان ئەسلى خەرىتىسى)

كوناشەھەر ناھىيىسىنىڭ ئومۇمىي ئەھۋالى (1)

كوناشەھەر ناھىيە مەمۇرى رايونلارنىڭ تارىخى تەرەققىياتى (12)

ئۆلچەملىك يەر - جاي ناملىرى

مەمۇرى رايونلار ۋە تەبىئىي كەنتلەرنىڭ ناملىرى.

توققۇزاق بازىرىنىڭ يەر - جاي ناملىرى خەرىتىسى.

توققۇزاق بازىرىنىڭ ئومۇمىي ئەھۋالى (21)

توققۇزاق بازىرى تەۋەسىدىكى يەر - جاي ناملىرىنىڭ قىسقىچە تونۇشتۇر -

رۇلىشى (24)

ئوپال يېزىسىنىڭ يەر - جاي ناملىرى خەرىتىسى.

ئوپال يېزىسىنىڭ ئومۇمىي ئەھۋالى (29)

ئوپال يېزىسى تەۋەسىدىكى يەر - جاي ناملىرىنىڭ قىسقىچە تونۇشتۇر -

رۇلىشى (33)

تاشمىلىق يېزىسىنىڭ يەر - جاي ناملىرى خەرىتىسى.

تاشمىلىق يېزىسىنىڭ ئومۇمىي ئەھۋالى (57)

تاشمىلىق يېزىسى تەۋەسىدىكى يەر - جاي ناملىرىنىڭ قىسقىچە تونۇشتۇر -

رۇلىشى (60)

تىرىم يېزىسىنىڭ يەر - جاي ناملىرى خەرىتىسى.

تىرىم يېزىسىنىڭ ئومۇمىي ئەھۋالى (77)

تىرىم يېزىسى تەۋەسىدىكى يەر - جاي ناملىرىنىڭ قىسقىچە تونۇشتۇر -

رۇلىشى (79)

بولاقسۇ يېزىسىنىڭ يەر - جاي ناملىرى خەرىتىسى.

- بولاقسۇ يېزىسىنىڭ ئومۇمىي ئەھۋالى (85)
- بولاقسۇ يېزىسى تەۋەسىدىكى يەر - جاي ناملىرىنىڭ قىسقىچە تونۇشتۇرۇش رۇلىشى (88)
- سايباغ يېزىسىنىڭ يەر - جاي ناملىرى خەرىتىسى.
- سايباغ يېزىسىنىڭ ئومۇمىي ئەھۋالى (111)
- سايباغ يېزىسى تەۋەسىدىكى يەر - جاي ناملىرىنىڭ قىسقىچە تونۇشتۇرۇش رۇلىشى (114)
- زەمىن يېزىسىنىڭ يەر - جاي ناملىرى خەرىتىسى.
- زەمىن يېزىسىنىڭ ئومۇمىي ئەھۋالى (141)
- زەمىن يېزىسى تەۋەسىدىكى يەر - جاي ناملىرىنىڭ قىسقىچە تونۇشتۇرۇش رۇلىشى (144)
- ئوغساق يېزىسىنىڭ يەر - جاي ناملىرى خەرىتىسى.
- ئوغساق يېزىسىنىڭ ئومۇمىي ئەھۋالى (165)
- ئوغساق يېزىسى تەۋەسىدىكى يەر - جاي ناملىرىنىڭ قىسقىچە تونۇشتۇرۇش رۇلىشى (168)
- پاختەكلە يېزىسىنىڭ يەر - جاي ناملىرى خەرىتىسى.
- پاختەكلە يېزىسىنىڭ ئومۇمىي ئەھۋالى (181)
- پاختەكلە يېزىسى تەۋەسىدىكى يەر - جاي ناملىرىنىڭ قىسقىچە تونۇشتۇرۇش رۇلىشى (186)
- سەمەن يېزىسىنىڭ يەر - جاي ناملىرى خەرىتىسى.
- سەمەن يېزىسىنىڭ ئومۇمىي ئەھۋالى (195)
- سەمەن يېزىسى تەۋەسىدىكى يەر - جاي ناملىرىنىڭ قىسقىچە تونۇشتۇرۇش رۇلىشى (198)
- خاڭىدى يېزىسىنىڭ يەر - جاي ناملىرى خەرىتىسى.
- خاڭىدى يېزىسىنىڭ ئومۇمىي ئەھۋالى (209)
- خاڭىدى يېزىسى تەۋەسىدىكى يەر - جاي ناملىرىنىڭ قىسقىچە تونۇشتۇرۇش رۇلىشى (211)
- لەڭگەر يېزىسىنىڭ يەر - جاي ناملىرى خەرىتىسى.
- لەڭگەر يېزىسىنىڭ ئومۇمىي ئەھۋالى (219)
- لەڭگەر يېزىسى تەۋەسىدىكى يەر - جاي ناملىرىنىڭ قىسقىچە تونۇشتۇرۇش رۇلىشى (222)
- مۇش يېزىسىنىڭ يەر - جاي ناملىرى خەرىتىسى.
- مۇش يېزىسىنىڭ ئومۇمىي ئەھۋالى (237)

- مۇش يېزىسى تەۋەسىدىكى يەر - جاي ناملىرىنى قىسقىچە تونۇشتۇرۇش -
 رۇلىشى (240)
- قوغان يېزىسىنىڭ يەر - جاي ناملىرى خەرىتىسى.
 قوغان يېزىسىنىڭ ئومۇمىي ئەھۋالى (253)
- قوغان يېزىسى تەۋەسىدىكى يەر - جاي ناملىرىنىڭ قىسقىچە تونۇشتۇرۇش -
 رۇلىشى (256)
- بەشكېرەم يېزىسىنىڭ يەر - جاي ناملىرى خەرىتىسى.
 بەشكېرەم يېزىسىنىڭ ئومۇمىي ئەھۋالى (277)
- بەشكېرەم يېزىسى تەۋەسىدىكى يەر - جاي ناملىرىنىڭ قىسقىچە تونۇشتۇرۇش -
 رۇلىشى (280)
- ئاۋات يېزىسىنىڭ يەر - جاي ناملىرى خەرىتىسى.
 ئاۋات يېزىسىنىڭ ئومۇمىي ئەھۋالى (317)
- ئاۋات يېزىسى تەۋەسىدىكى يەر - جاي ناملىرىنىڭ قىسقىچە تونۇشتۇرۇش -
 رۇلىشى (320)
- يېڭىئۆستەڭ يېزىسىنىڭ يەر - جاي ناملىرى خەرىتىسى.
 يېڭىئۆستەڭ يېزىسىنىڭ ئومۇمىي ئەھۋالى (347)
- يېڭىئۆستەڭ يېزىسى تەۋەسىدىكى يەر - جاي ناملىرىنىڭ قىسقىچە تونۇشتۇرۇش -
 رۇلىشى (350)
- ئاققاش يېزىسىنىڭ يەر - جاي ناملىرى خەرىتىسى.
 ئاققاش يېزىسىنىڭ ئومۇمىي ئەھۋالى (375)
- ئاققاش يېزىسى تەۋەسىدىكى يەر - جاي ناملىرىنىڭ قىسقىچە تونۇشتۇرۇش -
 رۇلىشى (378)

يەر - جاي ناملىرى مەنبەسىگە ئىگە كەسپى تارماقلىرىنىڭ ناملىرى

مۇھىم يەر - جاي ناملىرىنىڭ ئومۇمىي ئەھۋالى

- كوناشەھەر ناھىيە ئورۇنچىلىق مەيدانىنىڭ يەر - جاي ناملىرى خەرىتىسى.
 كوناشەھەر ناھىيە ئورۇنچىلىق مەيدانىنىڭ ئومۇمىي ئەھۋالى (387)
- كوناشەھەر ناھىيە ئورمانچىلىق مەيدانىنىڭ يەر - جاي ناملىرى خەرىتىسى.
 كوناشەھەر ناھىيە ئورمانچىلىق مەيدانىنىڭ ئومۇمىي ئەھۋالى (389)
- كوناشەھەر ناھىيە باغۋەنچىلىك مەيدانىنىڭ يەر - جاي ناملىرى خەرىتىسى.
 كوناشەھەر ناھىيە باغۋەنچىلىك مەيدانىنىڭ ئومۇمىي ئەھۋالى (891)

- كوناشەھەر ناھىيە يېڭىشېرىق چارۋا مەيدانىنىڭ ئومۇمىي ئەھۋالى (393)
- كوناشەھەر ناھىيە خەلق ھۆكۈمىتىنىڭ ئومۇمىي ئەھۋالى (395)
- كوناشەھەر ناھىيىلىك خەلق دوختۇرخانىسىنىڭ ئومۇمىي ئەھۋالى (397)
- كوناشەھەر ناھىيىلىك تولۇق 1- ئوتتۇرا مەكتەپنىڭ ئومۇمىي ئەھۋالى (399)
- كوناشەھەر ناھىيىلىك 2- ئوتتۇرا مەكتەپنىڭ ئومۇمىي ئەھۋالى (401)
- كوناشەھەر ناھىيىلىك 3- ئوتتۇرا مەكتەپنىڭ ئومۇمىي ئەھۋالى (403)
- كوناشەھەر ناھىيىلىك 1- باشلانغۇچ مەكتەپنىڭ ئومۇمىي ئەھۋالى (405)
- كوناشەھەر ناھىيىلىك 2- باشلانغۇچ مەكتەپنىڭ ئومۇمىي ئەھۋالى (407)
- قەشقەر ۋىلايەتلىك دېھقانچىلىق پەن - تەتقىقات ئورنىنىڭ ئومۇمىي ئەھ -

ۋالى

- قەشقەر ۋىلايەتلىك 1- سۇ ئېلىنىش ئىستانسىسىنىڭ ئومۇمىي ئەھ -
- قەشقەر ۋىلايەتلىك 3- سۇ ئېلىش ئىستانسىسىنىڭ ئومۇمىي ئەھۋالى (413)


ۋالى

- مەخسۇس كەسپى تارماقلارنىڭ ناملىرىنى قىسقىچە تونۇشتۇرۇش
- مەخسۇس كەسپى تارماقلارنىڭ ناملىرىنى قىسقىچە تونۇشتۇرۇش (415)
- يەر - جاي ناملىرى مەنىسىگە ئىگە سۇنئىي قۇرۇلمىلارنىڭ ناملىرى
- سۇنئىي قۇرۇلمىلارنىڭ ناملىرىنى قىسقىچە تونۇشتۇرۇش (435)
- ئاسارە - ئەتىقىلەر ۋە سەيلىگاھلارنىڭ ناملىرى.
- مۇھىم ناملارنىڭ ئومۇمىي ئەھۋالى.
- مەخسۇد قەشقىرى مەقبەرىسىنىڭ ئومۇمىي ئەھۋالى (443)
- خانئۆي خارابىسىنىڭ ئومۇمىي ئەھۋالى (445)
- مورا مۇنارىسىنىڭ ئومۇمىي ئەھۋالى (447)

- مەشھۇر ئاسارە - ئەتىقىلەر ۋە سەيلىگاھ ناملىرىنى قىسقىچە تونۇشتۇرۇش
- كوناشەھەر ناھىيىسىدىكى ئاسارە ئەتىقىلەر (449)
- تەبىئىي جۇغراپىيىلىك جىسىملارنىڭ ناملىرى.
- مۇھىم ناملارنىڭ ئومۇمىي ئەھۋالى.
- قىزىل دەرياسىنىڭ ئومۇمىي ئەھۋالى (451)
- گەز دەرياسىنىڭ ئومۇمىي ئەھۋالى (453)

- تەبىئىي جۇغراپىيىلىك جىسىملارنىڭ ناملىرىنى قىسقىچە تونۇشتۇرۇش
- تەبىئىي جۇغراپىيىلىك جىسىملارنىڭ نامىنى قىسقىچە تونۇشتۇرۇش (455)
- يەر ناملىرى تەزكىرىسىنىڭ قوشۇمچە ماتېرىياللىرى.

- ناھىيىلىك خەلق ھۆكۈمىتىنىڭ ھۆججەتلىرى (471)
- يەر - جاي ناملىرىنى تومۇمىيۈزلۈك تەكشۈرۈش خىزمىتىنىڭ خۇلاسى (479)
- يەر - جاي ناملىرىنىڭ ئۇيغۇرچە، خەنزۇچە سېلىشتۇرۇمى (485)
- ئاخىرقى سۆز



كوناشەھەر ناھىيىسىنىڭ ئومۇمىي ئەھۋالى

كوناشەھەر ناھىيىسى - شىنجاڭ ئۇيغۇر ئاپتونوم رايونىنىڭ غەربىي - جەنۇبىي، پامىر ئېگىزلىكىنىڭ شەرقىي شىمالى ئېتىكىگە، تەكلىماكان چۆللۈكىنىڭ غەربىي چېكىگە جايلاشقان بولۇپ، ئۈرۈمچى شەھىرى بىلەن بولغان تۈز لىنىيە ئارىلىقى 980 كىلومېتىر. مۇساپە لىنىيە ئارىلىقى 1490 كىلومېتىر. ئوتتۇرا ئاسىيا چوڭ قۇرۇقلۇقىنىڭ ئوتتۇرا قىسمىغا جايلاشقان. شەرقىي تەرىپى قەشقەر شەھىرىنى ئوتتۇرىسىغا ئېلىپ بەيزاۋات ناھىيىسى بىلەن، جەنۇبىي تەرىپى يېڭىشەر ناھىيىسى بىلەن، غەربىي تەرىپى ئۇلۇغ ئارت ئارقىلىق قىزىلسۇ ئوبلاستىنىڭ ئۇلۇغچات ناھىيىسى بىلەن، شىمالىي تەرىپى قاراتاغ، قومالتاغلىرى ئارقىلىق قىزىلسۇ ئوبلاستىنىڭ ئاتۇش ناھىيىسى بىلەن تۇتۇشىدۇ. شەرقتىن غەربكە ئەڭ ئۇزۇنلىقى 113 كىلومېتىر بولۇپ، شەرقىي مېردىئان $75^{\circ}18' - 76^{\circ}53'$ غىچە، جەنۇبتىن شىمالغا ئەڭ كەڭلىكى 91 كىلومېتىر بولۇپ، شىمالىي پاراللېل $38^{\circ}55' - 40^{\circ}39'$ غىچە. ناھىيىنىڭ شىمالىدا قومالتاغ بىلەن قاراتاغ بار بولۇپ، ئەڭ ئېگىز چوققىسى دېڭىز يۈزىدىن 3844 مېتىر. غەربىي تەرىپىدە قۇم تاغ، ھەزرىتى موللام تېغى، بورى توقاي تېغى، چومگەن تېغى ۋە بوستان تىرەك تاغلىرى بار. جەنۇبىي تەرىپىدە ئاتلاغ تېغى، شەرقىي تەرىپىدە كەڭ كەتكەن تۈزلەڭلىك بار. پۈتكۈل ناھىيە قىزىل دەرياسى بىلەن گەز دەرياسىنىڭ تىندۇرما تۈزلەڭلىكىگە جايلاشقان. يېزا ئىگىلىك رايونلىرى دېڭىز يۈزىدىن 1220 - 1500 مېتىر ئېگىز. قىسمەن جايلىرى دېڭىز يۈزىدىن ئېگىزلىكى تەخمىنەن 1600 مېتىر كېلىدۇ، يەر تۈزۈلۈشى غەربىي شىمالدىن شەرقىي جەنۇبقا قىيپاش. يېزا ئىگىلىك رايونلىرىنىڭ شەرقتىن غەربكە قىيپاشلىقى $1/30 - 1/700$ ، جەنۇبتىن شىمالغا قىيپاشلىقى $1/50 - 1/400$ ، بىرقانچە تاغ ناھىيە دائىرىسىدىن كېسىپ ئۆتكەنلىكى ئۈچۈن يەر تۈزۈلۈشى مۇرەككەپ، بەزى - جايلاردا تىك يار، چوڭقۇر ھاڭلار ۋە جىلغىلار بار. يېپىنچە ئۆسۈملۈك شالاڭ، تاغ ئىتىكىگە يېقىن يەرلەرنىڭ نەملىك ساقلاش ۋە تۇپراق قۇۋىتى ئاجىز، تاغ رايونى ئومۇم كۆلەمنىڭ %56 نى، تۈزلەڭلىك %44 نى تەشكىل قىلىدۇ.

كوناشەھەر خەنزۇ تىلىدا «سۇفۇ» دېيىلىدۇ. «سۇفۇ» سۆزى سۈلى دېگەن سۆزدىن كېلىپ چىققان بولۇپ، «سۈلىنىڭ ھەمراسى»، «سۈلىنىڭ يىنىدىكى جاي» دېگەن مەنىدە. سۈلى - سۇلۇق، سۈيى مول جاي - دېگەن مەنىنى ئىپادىلەيدىغان ئۇيغۇرچە سۆز بولۇپ، تۈمەن ۋە قىزىل دەريالىرىنىڭ ئارىلىقىدىكى مىلادى 6 - ئەسىرگىچە داۋاملاش

قان غەربىي رايوندىكى 36 - دۆلەتنىڭ بىرىنىڭ خەنزۇچە تارىخى مەنبەلەردىكى ئا-
ھالە ئىپادىسى.

يېقىنقى زاماندا يەنى 1828 - يىلى قەشقەر رايونىنى ئىدارە قىلغان چىڭ
سۇلالىسىنىڭ تۇتۇق مەھكىمىسى، قىزىل دەرياسىنىڭ جەنۇبىي قىسمىغا (قەشقەر شەھىرى-
گە 9 كىلومېتىر كېلىدىغان جايغا) سېپىل سوقتۇرۇپ، ھەربىي شەھەر بىنا قىلدۇرغان،
بۇ شەھەرگە تۇتۇق مەھكىمىسى ۋە ھەربىي قوشۇن ئورۇنلاشقان.

بۇ ھەربىي شەھەر، قەشقەر شەھىرىگە نىسبەتەن يېڭىدىن بەرپا قىلىنغانلىقى ئۈچۈن
يەرلىك خەلق «يېڭى شەھەر» دەپ ئاتىغان. خەنزۇلار «خەنچىڭ» (خەنزۇ شەھىرى)
دەپ ئاتىغان. بۇ يېڭى شەھەرگە نىسبەتەن قەشقەر شەھىرى قەدىمكى شەھەر بولغىنى
ئۈچۈن كونا شەھەر دەپ ئاتالغان، خەنزۇلار «خۇيچىڭ» (موسۇلمانلار شەھىرى)
دەپ ئاتىغان.

مىلادى 6 - ئەسىردىكى بىر قېتىملىق سۇ ئاپىتىدە سۇلۇق قەدىمكى شەھىرى ۋەيران
بولۇپ ئولتۇراقلاشقان ئاھالە سۇلۇق شەھىرىنىڭ شەرقىي شىمالىدىكى ئېگىزلىككە (ھا-
زىرقى چاسا رايونىغا) كۆچۈپ ئورۇنلاشقان.

مىلادى 840 - يىلىدىكى چوڭ كۆچۈشتىن كېيىن ئورخۇن، بايكۆل (بايقال) ۋادىسى-
دىن كۆچۈپ كەلگەن ئۇيغۇر قەبىلىلىرى بىلەن يەرلىك ئۇيغۇر قەبىلىلىرى (قارلۇقلار،
ساكلار، سوغدىلارنىڭ تۈركلەشكەن قىسمى ۋە باشقىلار) بىرلىشىپ قاراخانىلار سۇلالىسىنى
قۇرغان. بۇ مەزگىلدە، بۇ يەر دەسلەپ ئوردۇ كەنت، كېيىن قەشقەر دەپ ئاتالغان. قەش-
قەر (ئىلگىرى ئوردۇ كەنت دەپ ئاتالغان بىر شەھەر) قاراخانىلار سۇلالىسىنىڭ قىشلىق
پايتەختى (يازلىق پايتەختى بالا ساغون ئىدى) بولغان. 12 - ئەسىرنىڭ باشلىرىدا
ياللوغ داشى يېتەكچىلىكىدىكى قاراكىدانلار، قاراخانىلار سۇلالىسىنىڭ غەربىي قىسمى-
نى بېسىۋېلىپ قەشقەرنى مەركەز قىلغان، شەرقىي قىسىم قاراخانىلار سۇلالىسىنى تېز-
گىنىلەۋالغان. 1218 - يىلى چىڭگىزخان غەربىي دىيارنى بوي سۇندۇرغاندا، قەشقەرنى ئىككىنچى
ئوغلى چاغاتايغا سۇيۇرغال قىلىپ بەرگەن.

چىڭ سۇلالىسىنىڭ گۇاڭشۈي 9 - يىلى (مىلادى 1883 - يىلى) ۋۇلەن ۋۇسۇ
دەرياسى (ئۇيغۇرچە ئۇلۇغ سو دەڭەن سۆزىنىڭ خەنزۇچە تەلەپپۇزىدىن
كېلىپ چىققان بولۇشى كېرەك. موڭغۇلچە سۆزدىن كېلىپ چىققان دېيىلگەندىمۇ ئولان-
قىزىل يەنىلا قىزىل دەرياسى مەنىسىدە) نىڭ يۇقىرى - ئېقىندىن 11 يېزىنى ئايرىپ
كوناشەھەردە، كونا شەھەر ناھىيىسى تەسىس قىلىنغان. بۇ ناھىيە قەشقەر ۋىلايىتىنىڭ
سولى بىۋاسىتە قاراشلىق ئايمىقىغا تەۋە بولغان. 1912 - يىلى كونا شەھەر ناھىيىسى
قەشقەر ۋىلايىتىگە بىۋاسىتە قارىغان.

1927 - يىلى شىنجاڭ قەشقەر مەمۇرىي باشلىق مەھكىمىسىگە تەۋە بولغان. 1943 -

يىلى شىنجاڭ 3 - تەپتىشى مەھكىمىسىگە قاراشلىق بولغان، ئازاد بولغانغا قەدەر كونا-
شەھەر ناھىيىسى (بۈگۈنكى قەشقەر شەھىرى) ۋىلايەتلىك مەھكىمە، ۋالى مەھكىمە تۈر-
دىغان جاي بولۇپ كەلگەن. جۇڭخۇا خەلق جۇمھۇرىيىتى قۇرۇلغاندىن كېيىن كونا-
شەھەر ناھىيىسى شىنجاڭ ئۆلكە قەشقەر ۋالى مەھكىمىسىگە، جەنۇبىي شىنجاڭ مەمۇرىي
مەھكىمىسىگە، قەشقەر مەمۇرىي مەھكىمىسىگە قارىغان. 1952 - يىلى 5 - ئاينىڭ 23 - كۈنى
كوناشەھەر ناھىيىسىنىڭ شەھەر رايونىنى (شەھەر ئىچى ۋە ئەتراپلىرى) ئاساس قىلىپ،
قەشقەر شەھىرى تەسىس قىلىنغان. 1955 - يىلى كۈزدە كونا شەھەر ناھىيىلىك پارتكوم،
ناھىيىلىك خەلق ھۆكۈمەت توققۇزاق بازىرىغا كۆچۈپ چىققان.

ناھىيىنىڭ ئومۇمىي كۆلىمى 4146 كۋادرات كىلومېتىر، تەۋەلىكىدە 17
يېزا، 1 بازار، 4 مەيدان، 210 كەنت كومىتېتى بار. بۇنىڭدىن ئوپال يېزىسىدا 15
كەنت كومىتېتى، تاشمىلىق يېزىسىدا 14 كەنت كومىتېتى، تىرىم يېزىسىدا 4 كەنت
كومىتېتى، بۇلاقسۇ يېزىسىدا 16 كەنت كومىتېتى، سايباغ يېزىسىدا 16 كەنت كومىتېتى،
زەمىن يېزىسىدا 15 كەنت كومىتېتى، ئوغساق يېزىسىدا 8 كەنت كومىتېتى، پاختەكلە
يېزىسىدا 7 كەنت كومىتېتى، سەمەن يېزىسىدا 7 كەنت كومىتېتى، خانىدى يېزىسىدا 6
كەنت كومىتېتى، لەنگەر يېزىسىدا 8 كەنت كومىتېتى، مۇش يېزىسىدا 9 كەنت كومىتېتى،
قوغان يېزىسىدا 15 كەنت كومىتېتى، بەشكېرەم يېزىسىدا 25 كەنت كومىتېتى، ئاۋات
يېزىسىدا 21 كەنت كومىتېتى، يېڭى ئۆستەڭ يېزىسىدا 17 كەنت كومىتېتى، ئاققاش
يېزىسىدا 5 كەنت كومىتېتى، توققۇزاق بازىرىدا بىر كەنت كومىتېتى، ناھىيىلىك سۈپەت-
لىك ئۇرۇق مەيدانى، ئورمانچىلىق مەيدانى، باغۋەنچىلىك مەيدانى، يېڭىئېرىق چار -
ۋىچىلىق مەيدانى قاتارلىقلار بار. جۇڭگو كوممۇنىستىك پارتىيىسى كونا شەھەر
ناھىيىلىك كومىتېتى، ناھىيىلىك خەلق ھۆكۈمىتىنىڭ تۇرۇشلۇق ئورنى توق
قۇزاق بازىرىدا.

ئىستاتىستىكا ئىدارىسىنىڭ 1985 - يىلى يىل ئاخىرىدىكى ماتېرىيالدىن قارىغاندا؛
ناھىيە بويىچە 66,501 ئائىلە بولۇپ، بۇنىڭدىن شەھەر جىڭ ئائىلىسى 3,428، يېزا
ئائىلىسى 63,073، ئومۇمىي نوپۇسى 289,050 نەپەر بولۇپ، بۇنىڭدىن ئەر 146,561 نەپەر،
ئايال 142,489 نەپەر. شەھەر، جىڭ نوپۇسى 18023 نەپەر، يېزا نوپۇسى 271,027 نەپەر،
ئەمگەك كۈچى 105,715 نەپەر، ئۇيغۇر 286,875 نەپەر بولۇپ، ئومۇم نوپۇسنىڭ %99.14
نى تەشكىل قىلىدۇ. خەنزۇ 1,749 نەپەر بولۇپ، ئومۇمىي نوپۇسنىڭ %0.6 نى تەشكىل
قىلىدۇ. قىرغىز 500 نەپەر بولۇپ، ئومۇمىي نوپۇسنىڭ %0.2 نى تەشكىل قىلىدۇ،
موڭغۇل 4 نەپەر، ئۆزبېك 55 نەپەر، تاجىك 12 نەپەر، خۇيزۇ 52 نەپەر، باشقا مىللەت
(جۇڭزۇ، قازاق، تۇجاۋۇ، زاڭزۇ، مىياۋزۇ، قاتارلىق مىللەتلەرنى ئۆز ئىچىگە ئالىدۇ)
13 نەپەر بولۇپ، ئومۇمىي نوپۇسنىڭ %0.04 نى تەشكىل قىلىدۇ.

ھاۋا كىلىماتى جەھەتتە؛ كونا شەھەر ناھىيىسى مۆتىدىل بەلباغنىڭ چۆللۈك ھاۋا بەلباغىغا مەنسۇپ. كۆپ يىللاردىن بۇيان، كۈن نۇرىنىڭ ئوتتۇرىچە چۈشۈش ۋاقتى 2870.6 سائەت، قۇياش نۇرىنىڭ ئومۇمىي يورۇتىش مىقتارى 148 كالورىيە سانتىمېتر. يىللىق ئوتتۇرىچە تېمپېراتۇرىسى، تۈزلەڭلىك رايونىنىڭ 11.2°C ، تۈزلەڭلىكنىڭ ئەڭ يۇقىرى تېمپېراتۇرىسى 39.6°C تاغلىق رايونىنىڭ 9°C . ئەڭ تۆۋەن تېمپېراتۇرىسى -25.2°C ، تاغلىق رايونىنىڭ ئەڭ يۇقىرى تېمپېراتۇرىسى 42.3°C ، ئەڭ تۆۋەن تېمپېراتۇرىسى -25.3°C ، قىروسىز مەزگىلى ئوتتۇرا ھېساب بىلەن 211 كۈن، ئەڭ ئاز بولغاندا 177 كۈن. (1976 - يىلى)، ئەڭ كۆپ بولغاندا 235 كۈن بولىدۇ. (1969 - يىلى) يەر قاتلىمىنىڭ توڭلاش چوڭقۇرلىقى - 60SM - 90SM غىچە بولۇپ، يىللاردىن بېرى ئوتتۇرا ھېساب بىلەن 12 - ئاينىڭ 15 - كۈنىدىن ياندۇرقى يىلى 2 - ئاينىڭ 20 - كۈنىگىچە يەر قاتلىمىنىڭ توڭلاش مەزگىلى بولۇپ كەلدى. يىللىق ئوتتۇرىچە پارغا ئايلىنىش مىقتارى 2535.1MM، يىللىق ئوتتۇرىچە ھۆل - يېغىن مىقتارى 50 - 150MM غىچە بولۇپ، پارغا ئايلىنىش مىقتارى ھۆل - يېغىن مىقتارىنىڭ 35 ھەسسىدىن يۇقىرى تۇرىدۇ. شەرق جەنۇبى شامىلى كۆپ چىقىدۇ، ئۇندىن قالسا غەربىي شامال شامىلىمۇ چىقىدۇ. يىللىق ئوتتۇرىچە شامال سۈرئىتى 2 مېتىر / سېكونت، ئەتىياز پەسلىدىكى شامال سۈرئىتى تېز بولىدۇ. كۈز پەسلىدىكى شامال سۈرئىتى ئاستا بولىدۇ. 4 - 6 ئايغىچە بوران كۆپ چىقىدۇ. ئەڭ يۇقىرى شامال سۈرئىتى 23 مېتىر / سېكونت غا يېتىدۇ. قىسمەن چاغلاردا 30 مېتىر / سېكونت غا يېتىدۇ. ئاپەت خاراكتېرلىق ھاۋا كىلىماتى كۆپ. ئادەتتە مۆلدۈر، بوران، ئىسسىق شامال، ئۇششۇك قاتارلىقلار بار. ئوتتۇرا ھېساب بىلەن يىل بويى 0.3 قېتىم مۆلدۈر ياغىدۇ. ئىسسىق شامال كۆپ چىققاندا يىل بويى 5 كۈن بولىدۇ. ئەڭ كۆپ بولغاندا 12 كۈنگە يېتىدۇ. ئەڭ ئاز بولغاندا 2 كۈنگە چۈشۈپ قالىدۇ. بوران ئاپىتى كۆپ يۈز بېرىدۇ. يىل بويى ئوتتۇرا ھېساب بىلەن 20 كۈن بولىدۇ. دېھقانچىلىق، ئورمانچىلىق، چارۋىچىلىق ئىشلەپچىقىرىش جەھەتتە؛ دېھقانچىلىق تېرىلغۇ يەر كۆلىمى 676.592 مو. باغ كۆلىمى 33.027 مو، ئورمان كۆلىمى 454.000 مو، تەبىئىي ئوتلاق كۆلىمى 128 پارچە (853 مىڭ مو) ئۇندىن باشقا چۆللۈك، جايگاڭال، يېپىنچە ئۆسۈملۈك شالاڭ جايلار 1,800,000 مو بولۇپ، چارۋا باققىلى بولىدۇ. ناھىيە بويىچە تېرىلغۇ يەرنىڭ ئورگانىك تەركىبى ئوتتۇرا ھېساب بىلەن %0.88، تېرىلغۇ يەر ئىچىدە شورسىز تۇپراق %44 نى، يېنىك دەرىجىدىكى شور تۇپراق %45 نى، ئوتتۇرا دەرىجىدىكى شور تۇپراق %7 نى، ئېغىر دەرىجىدىكى شور تۇپراق %49 نى تەشكىل قىلىدۇ. 1985 - يىللىق تېرىلغۇ كۆلىمى 672 مىڭ مو بولۇپ، 1949 - يىلدىكى 439 مىڭ 800 مو بىلەن سېلىشتۇرغاندا؛ %34.55 كۆپەيدى. ئاشلىقنىڭ ئومۇمىي مەھسۇلاتى 187,317,000 چىڭ بولۇپ، 1949 - يىلدىكى بىلەن سېلىشتۇرغاندا %100.59 ئاشتى.

پاختىنىڭ ئومۇمىي مەھسۇلاتى 88.400 دەن بولۇپ، 1949 - يىلى بىلەن سېلىشتۇرغاندا 10 ھەسسە ئاشتى. مايلىق دانىنىڭ ئومۇمىي مەھسۇلاتى 6.776.000 جىڭ بولۇپ، 1949 - يىلى بىلەن سېلىشتۇرغاندا 219.8% ئاشتى. چارۋىنىڭ ئومۇمىي سانى 419.831 تۇياق بولۇپ، 1949 - يىلى بىلەن سېلىشتۇرغاندا 129.1% ئاشتى. ناھىيە بويىچە ئورمان كۆلىمى 454.000 موغا يېتىپ، بۇنىڭ ئىچىدە ئېتىز - ئېرىق مۇداپىئە ئورمان كۆلىمى 51 مىڭ مو، يىقىلغۇ ئورمان 183.300 مو، ئىقتىسادىي ئورمان 229 مىڭ مو، ھەر خىل مېۋىلىك دەرەخ 1.649.300 تۈپ، يېزا ئىگىلىكىنى ماشىنلاشتۇرۇشۇمۇ خېلى تېز تەرەققى قىلدى، ناھىيە بويىچە يېزا ئىگىلىك ماشىنىلىرى 57501 ئات كۈچىگە يەتتى. بۇنىڭ ئىچىدە چوڭ ۋە ئوتتۇرا تىپتىكى تراكتور 339 بولۇپ، ئات كۈچى 16.013، كىچىك تىپتىكى تراكتور 553 بولۇپ، ئات كۈچى 6636. سەلەركەماتور 490، ئات كۈچى، 7683، دىزىلماتور 3039 ئات كۈچى، ئاپتوموبىل 268 دانە، ئات كۈچى 24120، ھەرخىل يۈرۈشلەشكەن يېزا ئىگىلىك ماشىنا سايمانلىرى 475 دانە، كىچىك تىپتىكى يۈرۈشلەشكەن ماشىنا سايمانلىرى 201 دانە، يېرىم ماشىنلاشقان سايمانلار 50683 دانە، سۇ مەنبەسى ئاساسلىقى قىزىل دەريا، گەزدەريا، ئۇندىن قالسا چاقماق دەرياسى ۋە تۆمەن دەرياسى بولۇپ، نورمالنى يىللاردا ئومۇمىي تۇتىدىغان سۈيى (50% كاپالەت نىسبىتى بويىچە ھېسابلىنىدۇ) 859 مىليون 300 مىڭ كۇبمېتىر، بۇلاق سۈيى 233 مىليون 300 مىڭ كۇبمېتىر، قوشۇپ ھېسابلانغاندا جەمئىي 1 مىليارد 9 مىليون 300 مىڭ كۇبمېتىر، كىشى بېشىغا 4013 كۇبمېتىردىن توغرا كېلىدۇ. ئىشلەتكىنى بولمىدىغان قۇدۇق 86 كوز، ئامبار 9 ئورۇندا بولۇپ، يىللىق سۇ سىغىمچانلىقى 41 مىليون 900 مىڭ كۇبمېتىر، يىللىق بېلىق باقىلى بولىدىغان سۇ يۈزى 8887 مو كېلىدۇ.

ئۆسۈملۈك بايلىقلىرى جەھەتتە: يېزا ئىگىلىك زىرائەتلىرىدىن بۇغداي، شال، قوناق، ئاق قوناق، پاختا، زىغىر، زاراڭخزا، ئاپتاپپەرەس، بىدە قاتارلىقلار بار. سەي كۆكتاتلاردىن شوخلا، چەيزە، خاڭگا، ياڭيۇ، سۇڭپىياز، كۆدە، تۇرۇپ، لازا، پالەك، كاۋا، بەسەي، ئۇسۇڭ، قوغۇن، تاۋۇز قاتارلىقلار بار. بەشكېرەم يېزىسىدىن ئەنجۈر، ئانار، ئۇزۇم قاتارلىق مېۋىلەر ناھايىتى كۆپ چىقىدۇ. ئاۋات يېزىسىدىن تاتلىق ئانار، يېڭىئۆستەڭ يېزىسىدىن توغاچ، ئامۇت، سەمەن ۋە قوغان يېزىلىرىدىن گلاس، تاشمىلىق يېزىسىدىن گۈلە، پاختەكلە يېزىسىدىن گۈرۈچ، تاۋۇز چىقىدۇ.

ياۋا ئۆسۈملۈكلەردىن: پۇرچاق ئائىلىسى، ئەتىرگۈل ئائىلىسى، ئاپتاپپەرەس ئائىلىسى، مۇرەككەپ گۈللەر ئائىلىسى، يىكەن ئائىلىسى، يۇلغۇن ئائىلىسى، پىيازگۈل ئائىلىسى، ئوغرى تىكەن ئائىلىسى قاتارلىق 31 ئائىلىدىن 103 خىل ئۆسۈملۈك بار. ئائىلە ھايۋاناتلىرىدىن ئات، كالا، قوي، تۆگە، چوچقا، ئىشەك، قىچىر، توشقان، غاز، ئۆدەك، توخۇ، كەپتەر قاتارلىقلار بار. ياۋايى ھايۋاناتلاردىن: كىيىك، بۆرە،

تۈلكە، قىرغاۋۇل، ياۋا توشقان، كىرىپە، چاشقان، تۆمۈر تۇمشۇق، مۈشۈك ياپىلاق، قارا قۇشقاچ، ئاق قۇشقاچ، ياۋا كەپتەر، پاختەك، قاغا قاتارلىقلار بار. بېلىقتىن؛ ياۋا تاپان بېلىقى، چىم بېلىق ۋە 5 خىل شىنجاڭ يەرلىك بېلىقلىرى بار. ئېنېرگىيە بايلىقىدىن ئاساسلىقى؛ سۇ ئېنېرگىيىسى، ئۆسۈملۈك ئېنېرگىيىسى، قۇياش ئېنېرگىيىسى، شامال ئېنېرگىيىسى، باتتاق گاز ئېنېرگىيىسى قاتارلىقلار بار.

تەكشۈرۈشتىن قارىغاندا؛ قىزىل دەرياسى ۋە گەزدەرياسىنىڭ ناھىيە دائىرىسىدىكى پەسىيىش پەرقى 467 مېتر بولۇپ، زاپاس سۇ ئېنېرگىيىسى تەخمىنەن 1121590 كىلوۋات كېلىدۇ.

كان بايلىقلىرىدىن؛ تاش تۇز، گەج، ئاھاك، نېفىت، ئالتۇن قاتارلىقلار بار. ئالتۇن كانىنىڭ زاپىسى تېخى تەكشۈرۈلمىدى ۋە قېزىشقا تەشكىللەنمىدى. لېكىن دېھقانلار ئۆزلىكىدىن قېزىپ كەلمەكتە، تۇز كانىنى ئېچىپ پايدىلانماقتا. دېھقانلار تاش تۇزنى بىۋاسىتە ئېستىمال قىلىشتىن باشقا، ناھىيىلىك تۇز زاۋۇتى قايتا ئىش قوشۇپ يوت ئارىلاشتۇرۇپ سۈپەتلىك تۇزدىن يىلىغا 500 - 700 توننا ئەتراپىدا ئىشلەپچىقىرىپ بازارنى تەمىنلەمەكتە. گەج، ئاھاك كانلىرى ئاساسى جەھەتتىن ئوبالنىڭ ھەزرىتى موللام تېغىغا مەركەزلەشكەن بولۇپ، ھازىر ئېچىپ پايدىلىنىلماقتا. زاپىسى تەخمىنەن 200 مىليون توننا ئەتراپىدا، قۇرۇلۇش ماتېرىياللىرى؛ دەريا ئېقىنلىرىدىكى ۋە سايلىقتىكى مول تاش - شېغىللاردىن پايدىلىنىپ قۇرۇلۇش ماتېرىياللىرى ئىشلەپچىقىرىلماقتا.

ماليە ئىقتىسادى جەھەتتە؛ ئازادلىقتىن كېيىنكى 30 نەچچە يىلدىن بۇيان، يېزا ئىگىلىكىنى ئاساس قىلغان ئۆزىنى ئۆزى تەمىنلەيدىغان ۋە يېرىم تەمىنلەيدىغان يېزا ئىقتىسادى مەلۇم دەرىجىدە ئۆستۈرۈلگەن بولسىمۇ، لېكىن تەرەققىيات يەنىلا ئاستا. پارتىيە 11 - نۆۋەتلىك 3 - نۆمۈمى يىغىنىدىن بۇيان، يېزىلاردا ئىقتىسادىي تۈزۈلمە ئىسلاھاتى ئېلىپ بېرىلىپ، مەھسۇلاتقا بىرلەشتۈرۈش ئىشلەپچىقىرىش ھۆددىگە، رىك مەسئۇلىيەت تۈزۈمى تۇرغۇزۇلۇپ ۋە مۇكەممەللەشتۈرۈلۈپ، يېزا ئىگىلىكىنىڭ ئىقتىسادىي قۇرۇلمىسى تەڭشىلىپ يېزىلاردىكى كۆپ خىل ئىگىلىك ئىجتىمائىي ئىھتىياجغا ئۇيغۇنلىشىش، كەسىپلىشىشتەك تاۋار ئىشلەپچىقىرىشقا قاراپ تەرەققى قىلىپ، ئىشلەپچىقىرىش جانلاندى. «6 - 5 يىللىق» پىلان ۋەزىپىلىرى ئاشۇرۇپ ئورۇنلاندى. 1985 - يىلى سانائەت، يېزا ئىگىلىكىنىڭ ئومۇمىي مەھسۇلات قىممىتى 107 مىليون 699 مىڭ 100 يۈەنگە يېتىپ 1984 - يىلغا سېلىشتۇرغاندا %82.7 ئاشتى. ئاشلىق ئىشلەپچىقىرىشى چىڭ تۇتۇلۇپلا قالماستىن كۆپ خىل ئىگىلىكمۇ پائال تەرەققى قىلدى. دۆلەت پىلانىنىڭ يېتەكچىلىكىدە بازار ئارقىلىق تەڭشەش كېڭەيتىلدى. توخ

تام تۈزۈپ سېتىۋېلىش يولغا قويۇلدى. يېزىلارنىڭ كەسپى قۇرۇلمىسى مۇۋاپىقلىشىشقا ئېرىشىپ، ئىشلەپچىقىرىشتىن مول ھوسۇل ئېلىندى. 1985-يىلى يېزا ئىگىلىكىنىڭ ئومۇمىي مەھسۇلات قىممىتى 97 مىليون 63 مىڭ 100 يۈەنگە يېتىپ ئۆتكەن يىلدىكى 92 مىليون 729 مىڭ 500 يۈەن بىلەن سېلىشتۇرغاندا %4.7 ئاشتى. ئاشلىقنىڭ ئومۇمىي مەھسۇلاتى 187 مىليون 318 مىڭ جىڭغا يېتىپ، ئۆتكەن يىلدىكى 178 مىليون جىڭ بىلەن سېلىشتۇرغاندا %5.2 ئاشتى. پاختىنىڭ ئومۇمىي مەھسۇلاتى 88 مىڭ 400 دەنگە يېتىپ ئۆتكەن يىلغا سېلىشتۇرغاندا %21.8 ئاشتى. مايلىق داننىڭ ئومۇمىي مەھسۇلاتى 6 مىليون 776 مىڭ جىڭغا يېتىپ، ئۆتكەن يىلدىكى 6 مىليون 741 مىڭ جىڭ بىلەن سېلىشتۇرغاندا %0.65 ئاشتى. يېزا بازار كارخانىسى، ئائىلىنى بىرلىك قىلغان قول سانائىتى، پىششىقلاپ ئىشلەش كەسپى، قاتناش - ترانسپورت كەسپى، سودا كەسپى قاتارلىقلارمۇ خېلى تەرەققى قىلدى. ئومۇمىي كىرىمى 10 مىليون 363 مىڭ يۈەنگە يېتىپ، 1984-يىلدىكى 4 مىليون 45 مىڭ يۈەن بىلەن سېلىشتۇرغاندا %256.2 ئاشتى. يىقىلغۇ تېجەش ئۈنۈمى ئاساسى جەھەتتىن ئومۇملىشىپ، مەملىكەت بويىچە ئىلغار ناھىيە بولۇپ با-ھالاندى. 1985-يىلى ئوپال، مۇش يېزىسىدا قاتتىق يەر تەۋرەش ئاپىتى يۈز بەرگەن ئەھۋال ئاستىدا مالىيە كىرىمى جەھەتتە كىرىم، باج، پايدا ئوخشاشلا ئاشتى. 1985-يىلى خامچوت كىرىمى 2 مىليون 410 يۈەن بولۇپ، ئەسلى ئورۇنلانغىنى 2 مىليون 794 مىڭ يۈەن. ئورۇنلانغان خامچوت پىلانى %114 بولدى. ئاشۇرۇپ ئورۇنلانغىنى 380 مىڭ يۈەن بولۇپ، 1984-يىلىغا سېلىشتۇرغاندا %42 ئاشتى. سودا كەسپى جەھەتتە: ئىجتىمائىي تاۋارلارنىڭ پارچە سېتىلىش ئومۇمىي سوممىسى 33 مىليون 307 مىڭ يۈەنگە يېتىپ، 1984-يىلىغا سېلىشتۇرغاندا %8.5 ئاشتى. ناھىيە بويىچە يىل ئاخىرىدىكى جۇغلانما قالدۇق 1 مىليون 43 مىڭ يۈەن بولۇپ، ساپ قالدۇق 437 مىڭ يۈەن بولدى.

سانائەت جەھەتتە: يېزا ئىگىلىك ماشىنىلىرى رېمونت قىلىش زاۋۇتى، ئېلېكتر ئىستانسىسى، تۈز زاۋۇتى، خىش زاۋۇتى، ئاپتوموبىل رېمونت زاۋۇتى، ئاشلىق مايلىققا ئىش قوشۇش زاۋۇتى، قۇيىمچىلىق ۋە ياغاچچىلىق قاتارلىقلاردىن ئىبارەت 14 كىچىك تىپتىكى كارخانىلار بار. بۇنىڭدىن دۆلەت ئىگىلىكىدىكى كارخانا 9، كۆللىكتىپ ئىگىلىكىدىكى كارخانا 5، 1985-يىللىق ئومۇمىي مەھسۇلات قىممىتى 10 مىليون 636 مىڭ يۈەنگە يېتىپ، ئۆتكەن يىلدىكى 7 مىليون 159 مىڭ يۈەن بىلەن سېلىشتۇرغاندا %48.57 ئاشتى. ئورۇنلانغان پايدا 962 مىڭ يۈەن. 1985-يىلى ناھىيە بويىچە 239 يېزا بازار كارخانىسى بار بولۇپ، كارخانىلارنىڭ يىللىق ئومۇمىي كىرىمى 4 مىليون 390 مىڭ يۈەنگە يەتتى. مەركەزنىڭ «ئىقتىسادىي تۈزۈلمە ئىسلاھاتى توغرىسىدىكى قارار» نى ئىزچىللاشتۇرۇش ئاساسىدا كادىرلارنىڭ «4 لىشىش» تەلىپى

بويىچە رەھبەرلىك بەنزىلىرىنى تەكشۈرۈپ، ئىگىلىك باشقۇرۇش ياخشى يولغا سېلىندى. تۈرلۈك ئىش ئورنى مەسئۇلىيەت تۈزۈملىرى ۋە ئىقتىسادىي ھۆددىگەزلىك تۈزۈمى مۇكەممەللەشتۈرۈلدى، كارخانىلار جانلاندى. ئىقتىسادىي ئۈنۈم ئۆستۈرۈلدى. ئېچىش روھى جارى قىلدۇرۇلۇپ، يېڭىدىن قۇرۇلدىغان كارخانىلار ۋە ئۇنى ئىشقا سېلىش خىزمىتى چىڭ تۇتۇلدى. 3 ناھىيە ۋە بىر شەھەر بىرلىشىپ قۇرماقچى بولغان پىۋە زاۋۇتى قۇرۇلۇش باشلىدى، ناھىيە قۇرماقچى بولغان 10 مىڭ توننىلىق تۇز ئىشلەپ چىقىرىش زاۋۇتىنىڭ تەييارلىق خىزمىتى پائال ئىشلەنمەكتە. مېۋە - چېۋىگە ئىش قوشۇش زاۋۇتىنىڭ قۇرۇلۇشى رەسمىي باشلاندى. تاغار زاۋۇتى، يەم - خەشەك زاۋۇتى قۇرۇلۇپ ئىشقا كىرىشتى.

قاتناش - ترانسپورت جەھەتتە: جۇڭگو - پاكىستان خەلقئارا تاشيولى ناھىيە بازىرىدىن كېسىپ ئۆتۈۋېتىلدى. ناھىيىمىز ئىچىدىكى بارلىق تاشيولنىڭ ئومۇمىي ئۇزۇنلىقى 7194 كىلومېتىر بولۇپ، ناھىيىمىزدىن يېزىلارغا بارىدىغان 6 تاشيولنىڭ ئومۇمىي ئۇزۇنلىقى 224 كىلومېتىر، ناھىيە بويىچە 238 دانە يۈك ماشىنىسى (بۇنىڭ ئىچىدە شەخسە نىڭ 51 دانە) 9 ئاپتوۋۇز بولۇپ، قەشقەر ۋە ھەرقايسى يېزىلارغا قاتنايدۇ. ئۇنىڭدىن باشقا قەشقەر شەھەرلىك ئاپتوۋۇز شىركىتىنىڭ، ئاپتوۋۇزلىرىمۇ قاتناپ تۇرىدۇ، قاتناش ئىشلىرى داۋان.

مالىيە سودا جەھەتتە: بازارنىڭ ئېچىۋېتىلىشى بىلەن سودا ئىشلىرى گۈللىنىپ، كۆرۈنەرلىك ئۈنۈمگە ئېرىشتى. ناھىيە ئىچىدە تۈرلى ماللار بىناسى، يەرلىك مال بىنا - سى، ئىستىمال بۇيۇملار ماگىزىنى، قاتارلىقلار بار. ھەرقايسى يېزىلاردىمۇ ماگىزىن، تەمىنلەش كوپىراتىپى، كەنت كومىتېتلاردا ۋاكالىتەن سېتىش نۇقتىلىرى بار، دۆلەت ئىگىلىكىدىكى سودا نۇقتىسى 230، كولىكتىپ ئىگىلىكىدىكى سودا نۇقتىسى 291، يەككە ئىگىلىكىدىكى سودا نۇقتىسى 884، سودا كەسپىنىڭ يىللىق ئومۇمىي سېتىۋېلىش سوممىسى 10 مىليون 90 مىڭ 800 يۈەن بولۇپ، سېتىلىشى 9 مىليون 580 مىڭ يۈەن، كولىكتىپ تەمىنلەش سىستېمىسىنىڭ ئومۇمىي سېتىۋېلىش سوممىسى 27 مىليون 773 مىڭ يۈەن بولۇپ، سېتىلىشى 28 مىليون 175 مىڭ يۈەن، يەككە تىجارەت رەتچىلەرنىڭ تىجارەت سوممىسى 597 مىڭ يۈەن بولدى.

پەن - تېخنىكا جەھەتتە: سانائەت يېزا ئىگىلىك تۈرلىرى بويىچە تەكشۈرۈپ تەتقىق قىلىش، ئۆتكەلگە ھۇجۇم قىلىش، بۇغداينىڭ تىۋۇن مەھسۇلاتىنى يۇقىرى مەھسۇلاتقا ئۆزگەرتىش ۋە شالدىن يۇقىرى مەھسۇلات ئېلىش تېخنىكىلىرى كېڭەيتىلدى. تۈزكان، ئالتۇنكان، گەجكان بايلىقلىرى تەكشۈرۈلدى. ئاپتونوم رايونلۇق يېزا ئىگىلىك پەنلەر ئاكادېمىيىسى باغۋەنچىلىك پەن - تەتقىقات ئورگىنىدىن مېۋە - چېۋىگە ئىش قوشۇش يېڭى تېخنىكىسى كىرگۈزۈلدى. چىغان بايلىقلىرى تەكشۈرۈلۈپ ئېنىقلان

دى، جىغان يېغى، جىغان ھارقى قاتارلىق مەھسۇلاتلار سىناق تەرىقىسىدە ئىشلىتىپ زور ئۈنۈم قازىنىلدى.

مائارىپ ئىشلىرى جەھەتتە: باشلانغۇچ مەكتەپ مائارىپىنى ئومۇملاشتۇرۇش ۋە ساۋاتسىزلىقنى يۇيۇش خىزمىتىنى چىڭ تۇتۇش ئاساسىدا ئوقۇتقۇچىلار قوشۇمىنى كۈچەيتىش، ئوقۇتۇش سۈپىتىنى ئۆستۈرۈش، ئوقۇتۇش شارائىتىنى ياخشىلاش كۈچەيتىلدى. ناھىيە بويىچە بىر ئوقۇتقۇچىلار بىلىم ئاشۇرۇش مەكتىپى بار، ئايرىم-ئايرىم ھالدا تېلېۋىزور داشۆ سىنىپى، ئىشچى - خىزمەتچىلەرنىڭ ئىشتىن سىرتقى تولۇق، تولۇقسىز ئوتتۇرا مەكتەپ دەرسى تولۇقلاش سىنىپى بار. ناھىيە بويىچە بىر تولۇق ئوتتۇرا مەكتەپ 22 ئادەتتىكى ئوتتۇرا مەكتەپ بولۇپ، 735 نەپەر ئوقۇتقۇچى ئىشچى - خىزمەتچىسى. 7009 نەپەر ئوقۇغۇچى بار. 176 باشلانغۇچ مەكتەپ بولۇپ، 1,986 نەپەر ئوقۇتقۇچى ئىشچى - خىزمەتچىسى، 29,755 نەپەر ئوقۇغۇچىسى بار. ناھىيە بويىچە ئوقۇش يېشىدىكى ئۆسمۈرلەر 32,576 نەپەر بولۇپ، مەكتەپكە كىرگىنى 32187 نەپەر، مەكتەپكە كىرىش نىسبىتى 99% كە يەتتى. باشلانغۇچ مەكتەپنى پۈتتۈرگەن ئوقۇغۇچى 4340 نەپەر بولۇپ، بۇنىڭدىن تولۇقسىزغا ئۆتكىنى 2745 نەپەر. سىنىپ ئىشىش نىسبىتى 63.35% بولدى. تولۇق ئوتتۇرىنى پۈتتۈرۈپ ھەر دەرىجىلىك ئالىي ۋە ئوتتۇرا دەرىجىلىك تېخنىكوم مەكتەپلىرىگە كىرىپ ئوقۇغۇچى 250 نەپەر. 1985-يىلى بولسا 80 - يىلدىن بۇيان سىنىپ ئىشىش نىسبىتى ئەڭ يۇقىرى بولغان يىل بولۇپ ھېسابلىنىدۇ. ناھىيە بويىچە 16 ياشتىن 40 ياشقىچە بولغان ياش ۋە ئوتتۇرا ياشلىقلار 96,691 نەپەر بولۇپ، ساۋاتلىق بولغىنى 90,960 نەپەر، ساۋاتسىزلىقنى تۈگىتىش نىسبىتى 94% گە يەتتى. ئۇنىڭدىن باشقا بىر پارتىيە مەكتىپى بار.

مەدەنىيەت ئىشلىرى جەھەتتە: ناھىيىدە رادىئو ئۈزۈلۈپ، يېزىلاردا رادىيو پونكىتلىرى بار. ناھىيىدە قىشلىق، يازلىق كىنوخانا، يېزىدا 17 كىنو قويۇش ئەترىتى بار. ناھىيىدە بىر مەدەنىيەت يورتى، يېزىلاردا 17 مەدەنىيەت پونكىتى بار. ناھىيىدە بىر سەنئەت ئۆمىكى بولۇپ، ھەرقايسى يېزىلارغا بېرىپ ئويۇن قويۇپ تۇرىدۇ. ئىستاتىستىكىدىن قارىغاندا ھۆكۈمەت ۋە شەخسنىڭ بولۇپ 2000 دىن ئارتۇق تېلېۋىزور بار. بۇلار شەھەر يېزىلارنىڭ مەدەنىيەت قۇرۇلۇشىنى ئىلگىرى سۈرۈشتە مۇھىم رول ئوينىماپ كەلمەكتە.

سەھىيە ئىشلىرى جەھەتتە: ناھىيىدە بىر خەلق دوختۇرخانىسى، يېزىلاردا 17 دوختۇرخانا، 618 كېسەل كارۋىتى، 415 نەپەر ئىشچى - خىزمەتچىسى بار. بۇنىڭدىن تىببىي خادىم 325 نەپەر، بىر كېسەللىكنىڭ ئالدىنى ئېلىش پونكىتى بار. سەھىيە داۋالاش خىزمىتى يىل - يىل ياخشىلىنىپ، ھەرىمىلەت خەلقىنىڭ كېسەلدىن مۇداپىئە قىلىنىشى، داۋالانىش ئىھتىياجى ئاساسى جەھەتتىن قاندىرۇلماقتا. 1985 - يىلى 8 -

ئاينىڭ 23 - كۈنى ۋە 9 - ئاينىڭ 12 - كۈنى ئىلگىرى - كېيىن بولۇپ، 7.4 بال ۋە 6.8 بال قاتتىق يەر تەۋرەش ئاپىتى يۈز بېرىپ ئوپال، مۇش يېزىلىرىنى ئېغىر زىيانغا ئۇچراتتى. ئۆرۈلگەن ئۆي 20.400 ئېغىز، ئۆلگەن ئادەم 45 نەپەر، ئېغىر يارىلانغان ئادەم 157 نەپەر، دۆلەت، كوللېكتىپ ۋە شەخسلەرنىڭ بولۇپ جەمئىي زىيان 23 مىليون يۈەن، ئاپەت يۈز بەرگەندىن كېيىن ناھىيىنىڭ پارتىيە، ھۆكۈمەت رەھبەرلىرى ئاپەت مەيدانىغا بېرىپ، ئاپەتكە قارشى تۇرۇش، ئاپەتتىن قۇتقۇزۇش جېڭىغا قوماندانلىق قىلدى. ھەمدە مەركەز ئاپتونوم رايون، قەشقەر ۋىلايىتىدىكى ھەر دەرىجىلىك پارتىيە، ھۆكۈمەت، ئارمىيە رەھبەرلىرى ئاپەتكە ئۇچرىغان ئاممىغا ئىنتايىن كۆڭۈل بۆلدى. ئۇلاردىن سەمىسى ھال سورىدى. ھەر جەھەتتىن ياردەم بەردى. ھەرىمىلەت خەلقى 57 كۈن جا-پالىق كۈرەش قىلىپ 3262 دېھقان ئائىلىسىگە، 12.988 ئېغىز ئۆي سېلىپ بەردى. 1765 دېھقان ئائىلىسىنىڭ ئۆيى رېمونت قىلىندى. شۇ ئارقىلىق ئاپەتكە ئۇچرىغان دېھقانلارنىڭ تۇرمۇش، ئىشلەپچىقىرىش ئىشلىرى بىرقەدەر ياخشى ئورۇنلاشتۇرۇلۇپ قىشنى بىخەتەر ئۆتكۈزۈش كاپالەتكە ئىگە قىلىندى.

ئاسارە - ئەتىقىلەر ۋە سەيلىگاھلار: كونا شەھەر ناھىيىسى ناھايىتى ئۇزۇن مەدەنىيەت تارىخىغا ئىگە. خەلقىمىز ئۆزى بېسىپ ئۆتكەن تارىخىنىڭ ئۇزۇن مۇساپىسىدا پارلاق ئىلىم - پەن مەدەنىيەت يارىتىپ نۇرغۇنلىغان مۇنەۋۋەر ئالىم، يازغۇچى، شائىر پەيلاسۇپ ۋە سەنئەتكارلارنى يېتىشتۈرگەن. ناھىيىمىزدىكى تارىخىي ئىزلار ئۇزاق تا - رىخنىڭ ئەستىلىكى سۈپىتىدە خەلقىمىزنىڭ ۋە تەنپەرۋەرلىك قىزغىنلىقىغا ئىلھام بەر - مەكتە. 11 - ئەسىردە ئۆتكەن ئۇيغۇرلارنىڭ مەشھۇر ئالىمى، تىلشۇناس، «تۈركى تىللار دىۋانى» نىڭ ئاپتورى مەخمۇد قەشقىرىنىڭ مازىرى 1105 - يىلى ياسالغان بولۇپ، ئورنى ئوپال يېزىسىدا، بۇ مازار ئاپتونوم رايون دەرىجىلىك نۇقتىلىق ئاسرىلىدىغان مەدەنىي يادىكارلىق ئورنى قىلىپ بېكىتىلدى.

خانئۆي قەدىمكى شەھەر خارابىسى: خانئۆي - خان ئوردىسى، خان ئۆرىدىغان جاي پايئەخت دېگەن بولۇپ، غەربى دىياردىكى قەدىمكى شەھەرلەرنىڭ بىرى. «سۇلتان سوتۇق بوغراخان» تەزكىرىسىگە قارىغاندا؛ قاراخانلار سۇلالىسى ئىسلام دىنىنى قوبۇل قىلغان دەسلەپكى مەزگىلدە مۇسۇلمان ئۇيغۇرلار بىلەن بۇددىست ئۇيغۇرلار ئوتتۇرىسىدىكى ئۇرۇشتا خاراپ بولغان، بەزىلەرنىڭ ئېيتىشىچە، چاقماق دەرياسىدىن كەلگەن كەلكۈندە خاراپ بولغان. شەھەرنىڭ خارابىسى بەشكېرەم يېزىسى دائىرىسىدىكى سېرىق توپىلىق قارا جايلاشقان، بۇ ئورۇن ئاپتونوم رايون دەرىجىلىك نۇقتىلىق ئاسرىلىدىغان مەدەنىي يادىكارلىقلار بولۇپ ھېساپلىنىدۇ.

مورا بۇددا مۇنارىسى: بۇ يەر ئەسلىدە بۇددا ئىبادەتخانىسى بولۇپ، ھازىر پەقەت ئىبادەتخانىنىڭ ئىككى مۇنارى ساقلىنىپ قالغان. «مورا» دېگەن سۆز ئۇيغۇرچە سۆز

بولۇپ، خۇددى مورىدەك چوخچۇيۇپ تۇرىدىغان جاي دېگەن بولىدۇ. ھازىرقى خارابە-
سىدىن قارىغاندا دىنى ئۇرۇش تۈپەيلىدىن ۋەيران بولغان، شۇنداقلا بۇ جايدىكى يەر-
لىك ئادەملەرنىڭ ئەينى ۋاقىتتا بۇددا دىنىغا ئېتىقاد قىلىدىغانلىقىنى ئىسپاتلاپ بېرىدۇ.
بۇ ئورۇنمۇ بەشكېرەم يېزىسىغا جايلاشقان، مۇش يېزىسىنىڭ مىڭ يول كەنتىدە چىڭ
خاندانلىقىنىڭ ئارمىيە باش قوماندانى ليۇجىڭتاڭ 1877 - يىلى 4 - ئاينىڭ 14 - كۈنى
مىڭ يولدا ياقۇپ بەگنىڭ ساقىندى قوشۇنلىرىنى تارمار قىلىپ تاشلىغانلىقىنى خا-
تىرىلەش ئۈچۈن تىكلەپ قويغان بىر پارچە تاش ئابىدە بار ئىدى. ھازىر ئۇ شىنجاڭ
مۇزىيخانىسىدا ساقلانماقتا.

ئوپال يېزىسىنىڭ ئوپلات دېگەن يېرىدە 1-2- ئەسىردە بىنا قىلىنغان بىر
قەدىمكى شەھەرنىڭ خارابىسى بار.

1972 - يىلى ئوپال يېزىسىنىڭ ئوپلات دېگەن يېرىدە قەدىمكى تاش قورال
دەۋرىدىكى تاش قوراللاردىن بىرقانچىسى تېپىلىپ ھازىر ئاپتونوم رايونلۇق مۇزىيخانى-
سىدا ساقلانماقتا.

كوناشەھەر ناھىيىسى مەمۇرىي رايونلارنىڭ تارىخىي تەرەققىياتى

كوناشەھەر ناھىيىسى غەربىي خەن سۇلالىسىنىڭ باشلىرىدا، غەربىي دىياردىكى قەدىمكى سۇلى دۆلىتىنىڭ بىر قىسمى ئىدى. غەربىي خەن سۇلالىسىنىڭ شىنجۇ 2-يىلى (مىلادىدىن بۇرۇنقى 60-يىلى) غەربىي دىياردا تۇتۇق مەھكىمىسى قۇرۇلغاندا سۇلى غەربىي خەن سۇلالىسىغا تەۋە بولغان. شەرقىي خەن سۇلالىسىنىڭ — يۇڭچىڭ 16-يىلى (مىلادىنىڭ 73-يىلى) دىن كېيىن بەنچاۋ سۇلىنى چوڭ بازار قىلىپ، غەربىي دىيارنى 30 نەچچە يىل تۇتۇپ تۇرغان. سوي سۇلالىسىغىچە غەربىي دىيار تۈرىكلەرگە تەۋە بولغان.

تاڭ سۇلالىسىنىڭ تاڭيۈەن 2-يىلى (مىلادى 675-يىلى) غەربىي ئورۇنلارغا بولغان باشقۇرۇشنى كۈچەيتىش ئۈچۈن ئەنشى تۇتۇق مەھكىمىسى قۇرۇلغان، تەۋەلىكىدە تىيانشاننىڭ جەنۇبىدىن پامىر ئېگىزلىكىنىڭ غەربىدىكى ئامور دەريا ئېقىمىغا قەدەر كەڭ رايونلار بار ئىدى، سولى باش ئەمىر مەھكىمىسى قۇرۇلغاندا، شۇ ۋاقىتتىكى نام چىقارغان «ئەنشىدىكى تۆرت شەھەر» نىڭ بىرى بولغان.

جەنۇبىي سۇڭ سۇلالىسى دەۋرىدە، سولى غەربىي لياۋ (قاراكىدان) خاندانلىقىغا تەۋە ئىدى. سولى دىگەن نام تەدرىجى «قەشقەر» دېگەن نامغا ئۆزگەرگەن. ئۇرخۇن سىلىنىڭ دەرياسى ئەتراپىدا ئولتۇراقلاشقان قەدىمكى ئۇيغۇرلار، مەملىكىتىمىزنىڭ شىمالىي تەرىپىدىن غەربگە كېلىپ، قەشقەرنى مەركەز قىلىپ قاراخانلار خاندانلىقىنى قۇرۇپ، قەشقەرنى شەرقىي پايتەختى قىلىپ 3 ئەسىر دەۋر سۈرگەن. 12-ئەسىرنىڭ بېشىدا (1212-يىلى) سولى ياللۇغ داش غەربىي لياۋ ھاكىمىيىتى (قاراكىدانلار) قاراخانلار سۇلالىسىنىڭ غەربىي قىسمىنى بېسىۋېلىپ قەشقەرنى مەركەز قىلىپ، شەرقىي قىسىم قاراخانلار سۇلالىسىنى تىزگىنلىۋالغان. مىلادى 1218-يىلى چىڭگىزخان غەربىي دىيارنى بوي سۇندۇرغاندا، چىڭگىزخاننىڭ 2-ئوغلى چاغتاي خاننىڭ سۇيۇرغاللىمىغا ئايرىلغان، يۈەن سۇلالىسىنىڭ 25-يىلى (مىلادى 1288-يىلى) بۇ جاي ئامور ئۆلكىسىگە تەۋە بولغان. مىڭ سۇلالىسىنىڭ ئاخىرى چىڭ سۇلالىسىنىڭ باشلىرىدا قەشقەردە سەئىدىيە خانلىقى قۇرۇلغان.

مىلادى 1759-يىلى (چىڭ سۇلالىسىنىڭ چىيەنلۇڭ 24-يىلى) چىڭ سۇلالىسى ھۆكۈمىتى قوشۇن ئەۋەتىپ، جەنۇبىي شىنجاڭدىكى بورىھاندىن خوجا ۋە خوجا جاھان باشچىلىقىدىكى «چوڭ-كىچىك خوجىلار توپىلىشى» نى باستۇرۇپ شۇ يىلى 6-ئاي

دا قەشقەرنى ئىسكىلىگەن، چىڭسۇلالىسى ئوردىسى بۇ يەرگە ئىش بېجىرگۈچى ۋەزىرىدىن بىرنى، يىتەكچى ۋەزىرىدىن بىرنى ۋە لەشكەر باشلىقىدىن بىرنى بېكىتىپ قەشقەرنىڭ پۈتۈن رايونى (ھازىرقى كونا شەھەر، يېڭى شەھەر، يېڭىسار، پەيزۋات، مارالبېشى، قەشقەر قاتارلىق ناھىيە، شەھەرلەر) نى ئۆز ئىلكىگە ئالغان. شۇنىڭ بىلەن بىللە بەگلىك تۈزۈمى تەسىس قىلىپ، يەرلىك ئاپتونومىيە ھاكىمىيىتى ئارقىلىق ئىچكى ئىشلارنى باشقۇرۇپ كەلگەن. شۇ چاغدا قەشقەر چىڭ ئوردىسىنىڭ شىمالىي شىنجاڭدىكى ئىلى جياڭجۇنى (گېنېرال) ئەينى ۋاقىتتا شىنجاڭدىكى ئارمىيە بىلەن ھاكىمىيەت بىرلەشكەن ئەڭ يۇقىرى ئەمەلدار ئىدى) گە تەۋە بولغان. ①

1762 - يىلى چىڭ ئوردىسىنىڭ قەشقەردە تۇرۇشلۇق مەھكىمىسى قەشقەر شەھىرىدىن 2 چاقىرىم يىراقلىقتىكى غەربىي - شىمال تەرەپكە يېڭىدىن قۇرغان سېلىپ، (بۈگۈنكى قەشقەر ۋىلايەتلىك جامائەت خەۋپسىزلىكى باشقارمىسىنىڭ ئورنى) گە كۆچكەن. 1766 - يىلى مەسلىھەتچى ۋەزىر ياردەمچىسى ئۇچتۇرپانغا يۆتكەلگەن. (ھازىرقى ئاقسۇ ۋىلايىتى). قەشقەردىكى ئىش بېجىرىش ۋەزىرى مەھكىمىسى ئۇچتۇرپاندىكى مەسلىھەتچى ۋەزىر مەھكىمىسىگە قارايدىغان بولغان. 1788 - يىلى (چىيەنلۇڭ 53 - يىلى) مەسلىھەتچى ۋەزىر مەھكىمىسى يەنە قەشقەرگە كۆچۈپ كېلىپ جەنۇبىي شىنجاڭدىكى 8 شەھەر (قەشقەر، يېڭىسار، يەكەن، خوتەن، قاراشەھەر، ئاقسۇ، ئۇچتۇرپان، كۇچار) نى ئىدارە قىلغان. ②

داۋگۇاڭ 6 - يىلى (1826 - يىلى) چوڭ، كىچىك خوجىلارنىڭ نەۋرىسى جاھانگىر خوجا يەنە توپىلاڭ قوزغاپ «يۇمىلاق شەھەر» نى كۆيدۈرۈپ ۋەيران قىلغان. توپىلاڭ باستۇرۇلغاندىن كېيىن داۋگۇاڭ 8 - يىلى قەشقەرنى 20 چاقىرىم كېلىدىغان شەرقىي - جەنۇبىي تەرەپتە «خويۇۋ» دېگەن يېڭى بىر شەھەر قۇرۇلۇپ (بۈگۈنكى يېڭى شەھەر ناھىيىسىنىڭ گەۋدىسى) چىڭ ئوردىسىنىڭ قەشقەردە تۇرۇشلۇق ئەمەلدار مەھكىمىسى ۋە ئەمەلدارلەرنىڭ كۆپ قىسمى مۇشۇ شەھەرگە كۆچكەن. ③ بۇ يېڭى شەھەر ناھىيە دەپ ئاتىلىپ بىر ئامبال تەسىس قىلىنغان. ئادەتتە يېڭى شەھەر ياكى «خەنچىڭ» دەپ ئاتالغان. سابىق سۈلى مەھكىمىسى تۇرۇشلۇق ئورۇن كونا شەھەر ناھىيىسىگە ئۆزگەرتىلگەن. ھازىرقى يېڭى شەھەر ناھىيىسى ئىلگىرى سۈلى دۆلىتى (مەھكىمىسى) دېگەن نام بىلەن ئاتىلىپ كەلگەن.

1881 - يىلى چار روسىيە قەشقەر رايونىنىڭ ئۆز بەل ئېغىزىدىن پامىرغىچە بولغان دۆلەت چېگرىسىدىن جەنۇبقا ئىلگىرلەپ كىرىپ 70 مىڭ كۇۋادرات كىلومېتر جۇڭگو زېمىنىنى بېسىۋالغان.

1883 - يىلى (گۇاڭشۇ 9 - يىلى) چىڭ ھۆكۈمىتى شىنجاڭدا غەربىي رەھبەرلىك تۈزۈمىنى ئەمەلدىن قالدۇرۇپ، شىنجاڭ ئۆلكىسى رەسمىي تەسىس قىلىنىپ، جايلاردا ئايماق (ئوبلاست)، ناھىيە تۈزۈمىنى يولغا قويغان. بۇنىڭ بىلەن قەشقەر «غەربتىكى 4 شەھەر»

ھەرنىڭ لەشكەر ئەسلىمەلىرىنى نازارەت قىلىش ۋىلايىتى» بولۇپ ئۆزگەرتىلدى (يەنى قەشقەر ۋىلايىتى) شۇنىڭ بىلەن بىر چاغدا قەشقەر ۋىلايىتىنىڭ تۇرۇشلۇق ئورنىدا كونا نەشەھەر ناھىيىسى تەسىس قىلىنىپ، قەشقەر ۋىلايىتىگە بىۋاسىتە قاراشلىق سۇلى ئايىمىغا (ئايماق ئورنى ئەسلىدىكى «خۇيۇز» شەھىرى، بۈگۈنكى يېڭىشەھەر ناھىيە بازىرىدا) ④ تەۋە بولدى. جۇمھۇرىيەت مەزگىلىدە قەشقەر مەمۇرىي رايونىغا ئۆزگەرتىلدى، ئازادلىقتىن كېيىن قەشقەر ۋىلايىتى دەپ ئاتىلىپ كەلمەكتە.

قەشقەر سۆزىنىڭ مەنىسى توغرىسىدا چۈشەندۈرۈشلەر كۆپ. بىرىنچى خىل چۈشەندۈرۈشتە: «كاھىشلىق ئۆي» دەپ چۈشەندۈرۈلگەن. يانا بىرخىل چۈشەندۈرۈشتە: گۈزەل «قاش تېشى شەھەر» دېيىلگەن. زادى قانداق چۈشەندۈرۈش كېرەك دېگەن مەسىلىگە كەلگەندە، بۇندىن كېيىن داۋاملىق دەلىللەپ ئايدىڭلاشتۇرۇشقا توغرا كېلىدۇ. كونا شەھەر ناھىيىسىنىڭ تارىخىي چېگرا دائىرىسى: شەرقىي تەرىپى بەشكېرەم يېزىسى ئارقىلىق پەيزىۋات ناھىيىسى بىلەن، غەربىي قىزىلتارت داۋان ئارقىلىق چارروسىيەنىڭ فەرغانە ئۆلكىسى بىلەن، شىمالىي تەرىپى تورغات داۋانى ئارقىلىق چارروسىيەنىڭ يەتتە سۇ ئۆلكىسى بىلەن، غەربىي-جەنۇبىي تەرىپى قىياقباش ئارقىلىق تاشقورغان ناھىيىسى بىلەن، شەرقىي شىمال تەرىپى باتور ماناق ئارقىلىق ئۈچتۇرپان ناھىيىسى بىلەن غەربىي شىمالىي داستار داۋانى ئارقىلىق چارروسىيە بىلەن چېگرىلىنىدۇ. شەرقتىن غەربكە بولغان ئارىلىقى 990 چاقىرىم، جەنۇبتىن شىمالغا بولغان ئارىلىقى 564 چاقىرىم، تاغلىق رايونىنىڭ سىرتىدا 9 يېزا بار ئىدى. يەنە: سەمەن (شەھەرنىڭ غەربىي جەنۇبىي دەرۋازىسىنىڭ سىرتىدا بولۇپ، 10 كەنتىنى ئۆز ئىچىگە ئالىدۇ)، قوغان (شەھەرنىڭ شەرق-شىمالى دەرۋازىسىنىڭ سىرتىدا بولۇپ 23 كەنتىنى ئۆز ئىچىگە ئالىدۇ)، بەشكېرەم (شەھەرنىڭ شەرقى تەرىپىدە بولۇپ، 32 كەنتىنى ئۆز ئىچىگە ئالىدۇ) ئاۋات (شەھەرنىڭ شەرق تەرىپىدە بولۇپ، 13 كەنتىنى ئۆز ئىچىگە ئالىدۇ) توققۇزاق (شەھەرنىڭ غەربىي-جەنۇبىي تەرىپىدە بولۇپ، 39 كەنتىنى ئۆز ئىچىگە ئالىدۇ)، ئوپال (شەھەرنىڭ غەربىي تەرىپىدە بولۇپ، 9 كەنتىنى ئۆز ئىچىگە ئالىدۇ)، تاش-جىلىق (شەھەرنىڭ غەرب-جەنۇب تەرىپىدە بولۇپ، 21 كەنتىنى ئۆز ئىچىگە ئالىدۇ)، ئۈس-تۈن ئاتۇش (شەھەرنىڭ شىمال تەرىپىدە بولۇپ، 7 كەنتىنى ئۆز ئىچىگە ئالىدۇ)، مۇش سوللوق (شەھەرنىڭ غەربىي-شىمالى تەرىپىدە بولۇپ، 2 كەنتىنى ئۆز ئىچىگە ئېلىپ 95 چاقىرىم كېلىدۇ) تاغ ئارىسىدا 5 قەبىلە بار ئىدى. يەنى قوشچى، چوڭ باغاش، يۇۋاش، قىپچاق، ئەمەن. ⑤

1900 - يىلى (گۇاڭشۇ 26 - يىلى) كونا شەھەر ناھىيە بازىرىنىڭ كۆلىمى 12 كۋادرات كىلومېتىر بولۇپ، 6138 ئائىلە 22،487 نوپۇس، 9 ئوردۇندا بازار بار ئىدى. پۈتۈن

ناھىيىنىڭ يەر كۆلىمى 162،487 كۋادرات چاقىرم بولۇپ، 31،893 ئائىلە 151،331 نوپۇس، 170 كەنت بار ئىدى. 21 ئورۇندا ھەربىي چازا بولۇپ، باشقۇرغۇچى 2 نەپەر، ئائىلىسى 1،150، نوپۇسى 4512 نەپەر، 25 ئورۇندا چارۋا بېقىش نۇقتىسى بولۇپ، باشقۇرغۇچى 1 نەپەر، ئائىلىسى 1،139، نوپۇسى 4414 نەپەر. ⑥

1912 - يىلى شىنخەي ئىنقىلابىدىن كېيىن كونا شەھەر ناھىيىسى بىۋاسىتە شىنجاڭ ئۆلكىسى قەشقەر ۋىلايەتكە قاراشلىق بولدى. 1927 - يىلى (جۇمھۇرىيەت 16 - يىلى) شىنجاڭ ئۆلكىسى قەشقەر مەمۇرىي ئەمەلدار مەھكىمىسىگە قاراشلىق بولدى. 1943 - يىلى (جۇمھۇرىيەت 32 - يىلى) شىنجاڭ 3 - تەپتىش مەھكىمىسى قەشقەرگە قاراشلىق بولدى. ئۇزۇن يىللاردىن بېرى كونا شەھەر ناھىيىسىنىڭ شەھەر ئىچى (ھازىرقى قەشقەر شەھىرى) دوتەي (ۋىلايەت) مەھكىمىلىرىنىڭ تۇرۇشلۇق ئورنى بولۇپ كەلگەن.

1949 - يىلى 9 - ئاينىڭ 25 - كۈنى شىنجاڭ تىنچلىق بىلەن ئازاد بولۇپ، شىنجاڭ ئۆلكىسى قەشقەر ۋالى مەھكىمىسى تەسىس قىلىنىپ ۋالى مەھكىمىسىنىڭ تۇرۇشلۇق ئورنى كونا شەھەر ناھىيىسىدە (ھازىرقى قەشقەر شەھىرى) بولدى. ⑦

شۇ چاغدا 12 رايون (بۇنىڭ ئىچىدە 4 شەھەر رايونى، 8 يېزا ئىگىلىك رايونى) 102 يېزا تەبىئىي كەنت بار بولۇپ، ئومۇمىي تېرىلغۇ يەر كۆلىمى 439،800 مو بولدى ⑧

1952 - يىلى 9 - ئايدا گوۋۇيۈەننىڭ تەستىقى بىلەن قەشقەر شەھىرى قۇرۇلۇپ شىنجاڭ ئۆلكىسىگە بىۋاسىتە قاراشلىق شەھەر بولۇپ، قەشقەر ۋىلايىتى ۋاكالىتەن رەھبەر-لىك قىلىپ نازارەت قىلىدىغان بولدى. شەھەر رايونى ئەسلىدىكى كونا شەھەر ناھىيىسىگە تەۋە (ناھىيە بازىرى ۋە ئەتراپتىكى رايونلار ئاساس قىلىنغان) رايوندىن ئاجرىتىلغان، ⑨ 4 شەھەر رايونى بىلەن سەمەن رايونىنىڭ 1 - 2 - 3 - 11 - يېزىسى، 4 - يېزىسىنىڭ 3 كەنتى 12 - يېزىسىنىڭ 3 كەنتى، قوغان رايونىنىڭ 3 - 4 - 5 - 7 - 8 - يېزىسى قاتارلىق رايون، يېزا، كەنتلەر قەشقەر شەھىرىگە ئۆتكۈزۈپ بېرىلدى. نوپۇسى بىرقەدەر كۆپ، يېزا كەنتلىرى تارقاق رايونلار تەشكىللىدى. سەمەن رايونىدىن بىرقىسىم جايلار قەشقەر شەھىرىگە ئۆتكۈزۈپ بېرىلگەندىن كېيىن، قالغان يېزا، كەنتلەر، سەمەن، لەنگەردىن ئىبارەت ئىككى رايونغا بۆلۈندى. ئاۋات رايونى - ئاۋات، يىڭتۇستەندىن ئىبارەت ئىككى رايونغا بۆلۈندى. توققۇزاق رايونى، زەمىن، سايباغ، توققۇزاقدىن ئىبارەت 3 رايونغا بۆلۈندى. باشقا 5 رايون ئۆز ھالىتىنى ساقلاپ قالدى. ئەينى ۋاقىتتا ناھىيە بويىچە 12 رايون 92 يېزا بولغان. 1958 - يىللىق نوپۇس تەكشۈرۈشتە، ناھىيە بويىچە 50،806 ئائىلە، 20،5441 نوپۇس بولغان. ⑩

1954 - يىلى سايباغ رايونى ئەمەلدىن قالدۇرۇلۇپ ئەسلىدىكى 4 يېزىنىڭ 3 يېزىنى زەمىن رايونىغا، بىرى يېزىسىنى توققۇزاق رايونىغا ئايرىپ بېرىلدى. بورىختاي رايونىنىڭ 12 - يېزىسى (توپلۇق) ئوپال رايونىنىڭ 10 - يېزىسى (يودوغۇش)، تاشمىلىق رايونىغا بۆلۈندى.

يونىنىڭ 8 - يېزىسى (ئويتاغ) ئاقتۇ ناھىيىسىگە ئۆتكۈزۈپ بېرىلدى. تەڭشەلگەندىن كېيىن ناھىيە بويىچە جەمئىي 11 رايون، 93 يېزا، 50,479 ئائىلە، 202,041 نوپۇس بولغان.

1955 - يىلى كونا شەھەر ناھىيىلىك پارتكوم، ناھىيىلىك خەلق ھۆكۈمىتى قەشقەر شەھىرىدىن توققۇزاق رايونىغا كۆچۈپ چىقتى. 1958 - يىلى 4 - ئاينىڭ 9 - كۈنى توققۇزاق رايونىنىڭ 6 - يېزىسىنى توققۇزاق بازىرى (جىڭ) قىلىپ ئۆزگەرتتى، ⑩ شۇ يىلى 10 - ئاينىڭ 1 - كۈنى جەنۇبىي شىنجاڭ مەمۇرىي مەھكىمىسىنىڭ تەستىقى بىلەن قەشقەر شەھىرى قوغان (قەشقەر شەھىرى 1 يېزا، 9 كەنت ئېلىپ قالغان) سەمەن رايونلىرىنى (قەشقەر شەھىرى 2 يېزا، 7 كەنت ئېلىپ قالغان) كونا شەھەر ناھىيىسىگە ئۆتكۈزۈپ بەردى. شۇ يىلى ناھىيە تەۋەلىكىدە 11 رايون، 99 يېزا 56,177 ئائىلە، 228,858 نوپۇس بولۇپ، تېرىلغۇ كۆلىمى 722 مىڭ مو بولغان. ⑪

1956 - يىلى ئازساندىكى كىچىك يېزىلارنى بىرلەشتۈرۈش خىزمىتى ئېلىپ بېرىلدى. ئوپال رايونىنىڭ 8 - 9 - يېزىسىنى بىرلەشتۈرۈپ بىر يېزا قۇردى. سەمەن رايونىنىڭ 5 - 6 - يېزىسىنى بىرلەشتۈرۈپ بىر يېزا قۇرۇلدى. بەشكېرەم يېزىسىنىڭ 3 - 4 - يېزىسىنى بىرلەشتۈرۈپ بىر رايون قۇرۇلدى. زەمەن رايونىنىڭ 7 - يېزىسىنىڭ 2 - كەنتى توققۇزاق رايونىنىڭ 7 - يېزىسىغا ئۆتكۈزۈپ بېرىلدى. شۇ يىلى ناھىيە بويىچە 11 رايون يەنى ئوپال (9 يېزا) تاشلىق (7 يېزا) بورىختاي (11 يېزا)، توققۇزاق (11 يېزا) زەمەن (5 يېزا) سەمەن (11 يېزا) جەمئىي 96 يېزا، 57,554 ئائىلە، 231,960 نوپۇس بار بولۇپ، تېرىلغۇ كۆلىمى 740 مىڭ مو بولدى. 1958 - يىلى بىرقىسىم كىچىك يېزىلارنى بىرلەشتۈرۈش خىزمىتى ئىشلەندى. سەمەن رايونىنىڭ 4 - يېزىسىنى ئەمەلدىن قالدۇرۇپ 2 - 3 - يېزىسىغا قوشۇۋېتىلدى. لەنگەر رايونىنىڭ 2 - 3 - يېزىسىنى بىرلەشتۈرۈپ بىر رايونغا ئۆزگەرتىلدى. قوغان رايونىنىڭ 1 - 2 - يېزىسىنى بىرلەشتۈرۈپ 11 - يېزىسى ئەمەلدىن قالدۇرۇلدى. بەشكېرەم رايونىنىڭ 3 - 4 - يېزىسى بىرلەشتۈرۈلدى. بورىختاي دېگەن نام بۇلاقسۇغا ئۆزگەرتىلدى، ھەمدە 2 - 3 - يېزىسى بىرلەشتۈرۈلدى. ئوپال رايونىنىڭ 3 - 5 - يېزىسى بىرلەشتۈرۈلدى، تاشلىق رايونىنىڭ 1 - 3 - يېزىسى بىرلەشتۈرۈلدى. توققۇزاق بازىرى (جىڭ) تەسىس قىلىندى. شۇ يىلى 9 - ئاينىڭ 24 - كۈنى ئاپتونوم رايونىنىڭ تەستىقى ۋە قەشقەر ۋالى مەھكىمىسىنىڭ ئۆقتۈرۈشىغا ئاساسەن، قوغان رايونى (تەۋەلىكىدە 15 يېزا، 58 ئالى كوپىراتىپ بار ئىدى) سەمەن رايونى (تەۋەلىكىدە 13 يېزا، 34 ئالى كوپىراتىپ بار ئىدى)، قەشقەر شەھىرىنىڭ باشقۇرۇشىغا ئۆتكۈزۈپ بېرىلدى. شۇ يىلى ناھىيە بويىچە ئوپال، تاشلىق، بۇلاقسۇ، توققۇزاق، زەمەن، لەنگەر، بەشكېرەم، ئاۋات، يېڭى ئۆستەڭ قاتارلىق 9 گۇمبى، بىر بازار (جىڭ) 64 يېزا، 45,101 ئائىلە، 173,191 نوپۇس بار بولۇپ، تېرىلغۇ يەر كۆلىمى 675 مىڭ مو بولدى. 1959 - يىلى 7 -

ئاينىڭ 2 - كۈنى ناھىيىلىك خەلق ھۆكۈمىتىنىڭ قارارىغا ئاساسەن، بۇلاقسۇ گۈڭشېنىڭ تىرىم دادۇيى تاشمىلىق گۈڭشېنىڭ باشقۇرۇشىغا ئۆتكۈزۈپ بېرىلدى. شۇ يىلى 11 - ھىيە بويىچە 9 گۈڭشې، بىر بازار (جىڭ)، 104 دادۇي (باشقۇرۇش رايونى) 1103 شاۋدۇي 50,263 ئائىلە، 165,916 نوپۇس بار بولۇپ، تېرىلغۇ كۆلىمى 664 مىڭ مو بولدى. ⑬

1962 - يىلى 12 - ئاينىڭ 3 - كۈنى ناھىيىلىك خەلق ھۆكۈمىتىنىڭ قارارىغا ئاساسەن، توققۇزاق باغۋەنچىلىك مەيدانى قۇرۇلدى 1964 - يىلى 10 - ئاينىڭ 23 - كۈنى، ئاپتونوم رايونىنىڭ تەستىقى ۋە قەشقەر ۋالى مەھكىمىسىنىڭ ئۇقتۇرۇشىغا ئاساسەن قەشقەر شەھىرىنىڭ قوغان، سەمەن رايونلىرى تەۋەلىكىدىكى گۈڭشې، دادۇيلەر قايتا كونا شەھەر ناھىيىسىنىڭ باشقۇرۇشىغا ئۆتكۈزۈپ بېرىلدى. ⑭ شۇ يىلى ناھىيە بويىچە 12 گۈڭشې، بىر بازار (جىڭ)، 1 باغۋەنچىلىك مەيدانى، 297 دادۇي 1793 شاۋدۇي، 64,650 ئائىلە، 221,092 نوپۇس بار بولۇپ، تېرىلغۇ كۆلىمى 763 مىڭ مو بولدى، ⑮

1965 - يىلى ناھىيىلىك خەلق ھۆكۈمىتىنىڭ قارارىغا ئاساسەن خانئۆي ئورمانچىلىق مەيدانى قۇرۇلدى. (گۈڭشې دەرىجىلىك).

1976 - يىلى 1 - ئاينىڭ 1 - كۈنى ئاپتونوم رايونىنىڭ تەستىقىغا ئاساسەن، كونا شەھەر ناھىيىسىنىڭ قوغان، بەشكېرەم، ئاۋات، يېڭى ئۆستەڭ گۈڭشېلىرى ۋە خانئۆي ئورمان مەيدانى قەشقەر شەھىرىگە ئۆتكۈزۈپ بېرىلدى. ئەسلى قەشقەر شەھىرىنىڭ باغۋەنچىلىك مەيدانى ناھىيىگە ئۆتكۈزۈپ بېرىلدى. ⑯ شۇ يىلى ناھىيە بويىچە 10 گۈڭشې، بىر بازار (جىڭ)، 2 باغۋەنچىلىك مەيدانى، 128 دادۇي، 997 شاۋدۇي، 41,103 ئائىلە، 148,268 نوپۇس بار بولدى.

1978 - يىلى ئاپتونوم رايونلۇق خەلق ھۆكۈمىتىنىڭ تەستىقىغا ئاساسەن، سابىق «8 - مارت» دېھقانچىلىق مەيدانىنى ناھىيىلىك ئۇرۇقچىلىق مەيدانىغا ئۆزگەرتىلدى. (گۈڭشې دەرىجىلىك).

1980 - يىلى ناھىيىلىك خەلق ھۆكۈمىتىنىڭ قارارىغا ئاساسەن، ناھىيىلىك ئورمان مەيدانى، (زەمىن)، باغۋەنچىلىك مەيدانى قۇرۇلدى. (كولىلېكتىپ ئىگىدارچىلىق قىدىكى ئورۇن).

1981 - يىلى، ئاپتونوم رايونلۇق خەلق ھۆكۈمىتىنىڭ تەستىقىغا ئاساسەن، سابىق يېڭى ئېرىق چارۋىچىلىق مەيدانى، كۆكچى چوڭ چارۋا مەيدانى بىرلەشتۈرۈلۈپ، ناھىيىلىك چارۋىچىلىق مەيدانى قۇرۇلدى. (گۈڭشې دەرىجىلىك ئورۇن)

1982 - يىلى 11 - ئاينىڭ 6 - كۈنى قەشقەر ۋىلايەتلىك مەمۇرىي مەھكىمىسىنىڭ قارارىغا ئاساسەن، قەشقەر شەھىرىنىڭ قوغان، بەشكېرەم، ئاۋات، يېڭىئۆستەڭ قاتارلىق گۈڭشېلىرى، خانئۆي ئورمانچىلىق مەيدانى قايتا كونا شەھەر ناھىيىسىگە ئۆتكۈزۈپ

بېرىلدى. شۇ يىلى ناھىيە بويىچە ئوپال، تاشمىلىق، بۇلاقسۇ، سايباغ، زەمىن، ئوغساق، پاختەكلە، سەمەن، لەنگەر، مۇش، قوغان، بەشكېرەم، ئاۋات، يېڭىئۆستەڭ قاتارلىق 14 گۇڭشى، 208 دادۇي، 1634 شودۇي، بىر بازار (جىڭ)، 6 دېھقانچىلىق ئورمانچىلىق، چارۋىچىلىق، باغۋەنچىلىك مەيدانى، 65،506 ئائىلە، 273،883 نوپۇس بار بولۇپ، تېرىلغۇ يەر كۆلىمى 672 مىڭ مو بولدى.

1984 - يىلى 9 - ئايدا قەشقەر ۋىلايەتلىك پارتكوم، مەمۇرىي مەھكىمىنىڭ تەستىق قىلغان ئاساسەن، بۇرۇنقى 11 گۇڭشى، 3 رايوننى 17 يېزىلىق ھۆكۈمەتكە ئۆزگەرتىپ قۇرۇپ، بۇنىڭ ئىچىدە ئەسلىدىكى تاشمىلىق گۇڭشىدىن 4 كەنت كومىتېتىنى ئايرىپ چىقىپ تىرىم يېزىلىق ھۆكۈمەت، ئەسلىدىكى سەمەن گۇڭشىدىن 6 كەنت كومىتېت، بىر باغۋەنچىلىك مەيدانىنى ئايرىپ چىقىپ، خاڭدى يېزىلىق ھۆكۈمەت، ئەسلىدىكى يېڭى ئۆستەڭ گۇڭشىدىن 2 كەنت كومىتېتىنى ئايرىپ چىقىپ، ئاققاش يېزىلىق ھۆكۈمەت قۇرۇلدى. شۇنىڭ بىلەن ناھىيە بويىچە 17 يېزىلىق ھۆكۈمەت، 217 كەنت كومىتېت، بىر بازارلىق ھۆكۈمەت، 4 دېھقانچىلىق، ئورمانچىلىق، باغۋەنچىلىك، چارۋىچىلىق مەيدانى بولۇپ، 66،501 ئائىلە، 289،050 نوپۇس بار بولدى ⑰

قوشۇمچە: كۈنىشەھەر ناھىيىسى مەمۇرىي رايونىنىڭ تارىخىي - تەرەققىيات ماتېرىيالىنىڭ مەنبەئى توغرىسىدا ئىزاھات.

1. «شىنجاڭنىڭ شىتات قۇرۇلۇشى 1 - توم، ئومۇم بايان، (چىڭ سۇلالىسى، سۇڭ بولو)، «چىڭخاندانلىقىنىڭ ھۆججەتلەر توپلىمى قەشقەر شەھىرى».
2. «چىڭخاندانلىقىنىڭ تارىخىي ماتېرىيالى، جۇغراپىيىلىك خاتىرىلىرى، سولى مەھكىمىسى» «غەربىي چىگرا ھەققىدە قىسقىچە خاتىرىلەر»
3. «شىنجاڭ شىتات قۇرۇلۇشى، (1. توم قەشقەر ۋىلايىتى»
4. «شىنجاڭ شىتات قۇرۇلۇشى، 1 - توم، ئومۇمىي بايان» شىنجاڭنىڭ ئومۇمىي ئەھۋالى 7. باب، 5 - ئابزاس».
5. «شىنجاڭ خىرتلىك تەزكىرىسى» تارىخىي تەرەققىياتى،
6. «شىنجاڭ خىرتلىك تەزكىرىسى»
7. «شىنجاڭنىڭ ئومۇمىي ئەھۋالى، 9 - باب، 8 - ئابزاس»
- 1961 - يىلى 6 - ئايدا تۈزگەن «قەشقەر ۋىلايىتىنىڭ تەزكىرىسى، قەشقەرنىڭ تارىخىي تەرەققىياتى»
8. 1949 - 1951 - يىلغىچە «قەشقەر ۋىلايەتلىك خەلق ئىگىلىك ئەھۋالىنى سىتات تىستىكا قىلىش ماتېرىيالى».
10. كونا شەھەر ناھىيىسىنىڭ 1953 - يىللىق يېزا ئىگىلىك ئىشلەپچىقىرىشىدىن خۇلاسە دوكلات.
11. 1958 - يىلى 4 - ئاينىڭ 9 - كۈنى شىنجاڭ ئۇيغۇر ئاپتونوم رايونلۇق خەلق

ھۆكۈمىتىنىڭ توققۇزاق رايونلۇق 6 - يېزىسى ۋە ئاۋات رايونىنىڭ 1 - يېزىسى بازار (جىڭ) غا ئۆزگەرتىپ قۇرۇشىغا قوشۇلۇش توغرىسىدىكى تەستىق. (خەلق ئىشلار 0376 - نومۇرلۇق).

12. 1959 - يىلى كونا شەھەر ناھىيىسىنىڭ مەمۇرىي رايونىغا ئايرىلىش ۋە مەمۇرىي ئىشقات تۈزۈمىنىڭ ئۆزگىرىش ئەھۋالىنى سىتاتىستىكا قىلىش جەدۋىلى.


13. 1959 - يىللىق كونا شەھەر ناھىيىسىنىڭ مەمۇرىي رايونىغا ئايرىلىشى، ئاساسى ئەھۋاللارنىڭ سىلىشتۇرما جەدۋىلى.

14. كونا شەھەر ناھىيىسىنىڭ 1964 - يىللىق يېزا ئىگىلىك ئىشلەپچىقىرىش ئەھۋالىنى سىتاتىستىكا قىلىش جەدۋىلى.

15. 1975 - يىلى 12 - ئاينىڭ 19 - كۈنى قەشقەر ۋىلايەتلىك ئىنقىلابىي كومىتېتىنىڭ (75) № 84 «كونا شەھەر ناھىيىسىنىڭ قوغان قاتارلىق 4 گۇڭشېنى قەشقەر شەھىرىگە ئۆتكۈزۈپ بېرىش توغرىسىدىكى ئۇقتۇرۇش».

16. «قەشقەر شەھىرىگە قاراشلىق قوغان قاتارلىق 4 گۇڭشېنى ۋە خانئۆي ئورمان-چىلىق مەيدانىنى كونا شەھەر ناھىيىسىنىڭ باشقۇرۇشىغا ئۆتكۈزۈپ بېرىش توغرىسىدىكى ئۇقتۇرۇش» (ق، م چ (82) № 185 -).

17. قوشۇمچە: جۇڭگو كوممۇنىستىك پارتىيىسى قەشقەر ۋىلايەتلىك مەمۇرىي مەھكىمىسىنىڭ گۇڭشېنى يېزىغا ئۆزگەرتىش توغرىسىدىكى ئۇقتۇرۇشى.



۱۔ در عملوں تنہا رجبہ ہفتہ میں ہوا، در مقدمہ

توققۇزاق بازىرىنىڭ ئومۇمىي ئەھۋالى

توققۇزاق بازىرى - كونا شەھەر ناھىيىسىنىڭ مۇھىم بازىرى بولۇپ، جۇڭگو كومپار- تىيىسى كۈنشەھەر ناھىيىلىك كومىتېتى، ناھىيىلىك خەلق ھۆكۈمىتى ۋە ناھىيىگە قاراشلىق ئىدارە، جەمئىيەتلەر ئورۇنلاشقان جاي. بازار ئورنى سايباغ يېزى دائىرىسىگە جايلاشقان بولۇپ، شەرقىي تەرىپى سايباغ يېزىسىنىڭ مەنگەن كەنتى بىلەن، جەنۇبىي تەرىپى سايباغ يېزىسىنىڭ ئىشلەمچى كەنتى بىلەن، غەربىي تەرىپى سايباغ يېزىسىنىڭ پىلال كەنتى بىلەن، شىمال تەرىپى ئوغساق يېزىسىنىڭ غوجىلا كەنتى بىلەن تۇتىشىدۇ. ئومۇمىي يەر كۆلىمى 9 كۋادرات كىلومېتىر.

توققۇزاق بازىرىدا ناھىيىگە قاراشلىق ئىدارە جەمئىيەتلەردىن 89، ۋىلايەتكە قاراشلىق ئورۇنلاردىن بىرسى ئورۇنلاشقان. تەۋەلىكىدە بىرسەي - كوكتاتچىلىق كەنت كومىتېتى بار.

1985 - يىللىق سىتاتىستىكىغا قارىغاندا، جەمئىي 1.618 ئائىلە، 8.415 نوپۇس بار بولۇپ، بۇنىڭ ئىچىدە ئۇيغۇر 6.998 نەپەر، ئومۇمىي نوپۇسنىڭ %83.16 نى تەشكىل قىلىدۇ. خەنزۇ 1.359 نەپەر بولۇپ، ئومۇمىي نوپۇسنىڭ %16.01 نى تەشكىل قىلىدۇ. خۇي-زۇ 34 نەپەر، قىرغىز 11 نەپەر، موڭغۇل 4 نەپەر، باشقا مىللەت 8 نەپەر بولۇپ، بۇ ئومۇمىي نوپۇسنىڭ %0.67 نى تەشكىل قىلىدۇ.

1- «توققۇزاق» ئۇيغۇرچە سۆز بولۇپ، ئەسلى ئاتىلىشى «توققۇزاق» مەنىسى توققۇز پارچە ئاق يەر دېگەن بولۇپ، بۇندىن ئىلگىرى ھازىرقى تەلۋىچىك كۆۋرۈكىدىن سايباغ - يېزىسىنىڭ قولى بىلەن، يەنى ئوپال ۋە بۇلاقسۇ يېزىسىغا ئايرىلىدىغان يول ئاغزىغا قەدەر تەبىئىي يەر تۈزىلىشىدە توققۇز پارچە بىنام يەر، توپا دۆۋىسى بولۇپ، رەڭگى ئاق بولغانلىقى ئۈچۈن مۇشۇ خۇسۇسىيەتلەرگە ئاساسەن، توققۇزاق دەپ ئاتالغان، كېيىن سۆز تاۋۇشلىرىنىڭ ئۆزگىرىشى بىلەن «توققۇزاق» دەپ ئاتالغان.

2- ئىسلام دىن تارقاقچىلىرىدىن بولغان سىيىت جالالىدىن باغدات (ناھىيە بازىرىنىڭ شەرقىي شىمالى، ھازىرقى بىناكارلىق شىركىتىنىڭ ئورنىدا ھازىرى بولغان، كېيىن يۆتكىۋېتىلدى). مۇسۇمغا چۈشكەندە يەرلىك خەلق ھۆرمەت يۈزىسىدىن 9 پارچە خام تەقدىم قىلغان. ئۇ كىشى مۇسۇلمانلار ياخشى ئىكەن. زېمىننىڭ ئىسمى ۋە ئاق بولسۇن دېگەن. شۇڭا ۋە ئاق (توققۇزاق) دەپ ئاتالغان دەپ چۈشەندۈرىدۇ.

3- ساكلەر قەدىمكى تۈركى (ئۇيغۇر) قەبىلىلىرىنىڭ بىرى بولۇپ، ئىلى ۋادىسىدا

ئولتۇراقلاشقان، خىشى كارىدورىدىكى تۈركى قەبىلىلىرىدىن بولغان ئويسۇنلار غەربكە كۆچۈپ ئىلى ۋادىسىدىن ئۇلارنى قوغلاپ چىقارغان، ساكلارنىڭ بىر قىسمى جەنۇبىي شىنجاڭغا كېلىپ ئورۇنلاشقان، بەيساك، ئوكساک ()، توققۇزساک، ئىنساك (ئاناساك)، توگەساک (ساكنىڭ توگىسى)، ياكى تۈگەلساك، ئوغۇزساک دېگەن ئىسىملار شۇ تارىخىي ۋەقەلەردىن پەيدا بولغان دەپ چۈشەندۈرگۈچىلەرەمۇ بار.

توققۇزاق بازىرى ئازادلىقتىن ئىلگىرى توققۇزاق بەگلىكىگە قارايدىغان بىر كىچىك بازار بولۇپ، بازاردا بىر بەگلىك ھويلا، ساقچى پەيچۈسۈسى، بىر باشلانغۇچ مەكتەپ، ئازساندىكى سودا تىجارەت ئورۇنلىرى ۋە دەك (ساراي) بار ئىدى. ھەر ھەپتىنىڭ چارشەنبە كۈنى بازار بولۇپ، ئەتراپىدىكى دېھقانلار مۇشۇ بازارغا كېلىپ يېزا ئىگىلىك قوشۇمچە مەھسۇلاتلىرىنى ئالماشتۇراتتى. 1955-يىلى 9-ئايدا كونا شەھەر ناھەيلىك خەلق ھۆكۈمىتىگە قاراشلىق ئورۇنلار قەشقەر شەھىرىدىن توققۇزاق رايونىنىڭ 6-يېزىسىغا كۆچۈپ چىققان، 1958-يىلى 4-ئاينىڭ 9-كۈنى شىنجاڭ ئۇيغۇر ئاپتونوم رايونىلۇق خەلق ھۆكۈمىتىنىڭ تەستىقىغا ئاساسەن 6-يېزىسى توققۇزاق بازىرىغا ئۆزگەرتىلىپ، يېزا دەرىجىلىك ھاكىمىيەت ئاپپاراتى تەسىس قىلىنغان. شۇنىڭدىن بىرى بۇ يەر كونا شەھەر ناھىيىسىنىڭ سىياسى، ئىقتىسادىي، مەدەنىيەت مەركىزىي بولۇپ كەلمەكتە. جۇڭگو-پاكىستان خەلقئارا تاش يولى مۇشۇ بازارنىڭ ئىچىدىن كېسىپ ئۆتىدۇ. بازار رايونىنىڭ يەر شەكلى تۈزلەڭ، دېڭىز يۈزىدىن ئېگىزلىكى 1.325 مېتىر، بازارنىڭ شىمال تەرىپىدە مەنگەن ئۆستىڭى، جەنۇبىي تەرىپىدە شۇغۇز ئۆستىڭى بولۇپ، غەربتىن شەرق قە قاراپ بازارنى كېسىپ ئۆتىدۇ. ھاۋارايى ئىسسىق بەلباغدىكى چوڭ قۇرۇقلۇق قور-غاق ھاۋا كىلىماتىغا تەۋە بولۇپ، 4 پەسل ئېنىق، ياز كۈنى ئۇزۇن، قىش كۈنى قىسقا، ئوتتۇرىچە تېمپېراتۇرىسى 11.2°C . ئەڭ سوغۇق ۋاقتى 1-ئاي بولۇپ ئوتتۇرىچە تېمپېراتۇرىسى 6.9°C . ئەڭ ئىسسىق ۋاقتى 7-ئاي بولۇپ ئوتتۇرىچە تېمپېراتۇرىسى 39.6°C . ئەڭ تۆۋەن تېمپېراتۇرىسى 25.2°C بولىدۇ. يىللىق ئوتتۇرىچە قىروسىز مەزگىلى 221 كۈن. يىللىق كۈن نۇرىنىڭ چۈشۈش ۋاقتى 2870.6 سائەت، يىللىق ئوتتۇرىچە ھۆل-يېغىن مىقتارى 72.2MM، يىللىق ئوتتۇرىچە پارغا ئايلىنىش مىقتارى 2537.8MM. غەربىي شىمال شامىلى كۆپ چىقىدۇ، ئوتتۇرىچە شامال سۈرئىتى 2 مېتىر / سېكونت، ئەڭ يۇقىرى سۈرئىتى 30 مېتىر / سېكونت (11 بال)، يىللىق ئوتتۇرىچە توپا يىغىش ۋاقتى 191.5 كۈن، توپا چاڭنىڭ ئۇچۇش ۋاقتى 9.5 كۈن، ئاساسلىق ئاپەت خاراكتېرلىق ھاۋا كىلىماتىدىن مۆلدۈر، بوران، قۇرۇق ئىسسىق شامال قاتارلىقلار. بازار ئىچىدە 8 ئاساسلىق يول بولۇپ، بۇنىڭدىن 4 يولغا قاراماي ياتقۇزۇلغان، يولنىڭ كەڭلىكى 12 مېتىر، ئورمان بەلبېغىنىڭ كەڭلىكى 8 مېتىر، پىيادىلەر يولىنىڭ كەڭلىكى 4 مېتىر.

بازار رايونى ئىچىدىكى قۇرۇلۇشلارنىڭ مۇتلەق كۆپ ساندىكىلىرى 50 - يىللاردا ياسالغان بولۇپ، ھەممىسى كىسەك ۋە ياغاچتىن سېلىنغان قۇرۇلۇشلار، يېقىنقى يىللاردىن بېرى ھۆكۈمەت بىناسى، بانكا، يەرلىك مال، تۈرلى ماللار ماگىزىنى، قىزىل بايراق سودا ماگىزىنى، زىيالى ياشلار ماگىزىنى، 1 - ئوتتۇرا مەكتەپ، 2 - باشلانغۇچ مەكتەپ، بىلىم ئاشۇرۇش مەكتەپ ئوقۇتۇش بىناسى، سودا - سانائەت مەمۇرىي باشقۇرۇش ئىدا - رىسىنىڭ ئىشخانىسى، دۆلەت مۇداپىئە 12 - پولىكىنىڭ ئائىلە ياتاق بىناسى قاتارلىق قەۋەتلىك بىنالار سېلىندى. بازار ئىچىدە يېزا ئىگىلىك ماشىنىلىرىنى رېمونت قىلىش زاۋۇتى، پاختا زاۋۇتى، ئاشلىق ۋە مايلىققا ئىش قوشۇش زاۋۇتى، ئىستىمال بۇيۇملىرىغا ئىش قوشۇش زاۋۇتى، قۇيمىچىلىق، ياغاچچىلىق زاۋۇتى قاتارلىق 30 نەچچە كىچىك تىپتىكى كارخانىلار بار. 27 ئورۇندا ئاساسى سودا - تىجارەت نۇقتىسى، 6 ئورۇندا يې - مەك - ئىچمەك نۇقتىسى، 6 ئورۇندا مۇلازىمەت كەسپى بولۇپ، ئۇلار كوچىنىڭ ئىككى تەرىپىگە ئورۇنلاشقان. 1985 - يىللىق ستاتىستىكىغا قارىغاندا بازار ئىچىدىكى مەدەنى - مائارىپ، سەھىيە ئەسلىھەلىرىدىن 1 تولۇق ئوتتۇرا مەكتەپ، 2 تولۇقسىز ئوتتۇرا مەكتەپ، 2 باشلانغۇچ مەكتەپ بولۇپ، ئايرىم - ئايرىم ھالدا ئۇيغۇرچە، خەنزۇچە مەكتەپلەردىن تەشكىل تاپىدۇ، جەمئىي 63 سىنىپ 261 نەپەر ئوقۇتقۇچى، ئىشچى - خىزمەتچى، 2،567 نەپەر ئوقۇغۇچى بار. بىر بالىلار يەسلى، بىر ئوقۇتقۇچىلار بىلىم ئاشۇرۇش مەكتىپى، بىر كىنوخانا (يازلىق قىشلىق) بىر دوختۇرخانا 160 دانە كېسەل كارۋىتى بار.

قاتنىشى قۇلايلىق، جۇڭگو - پاكىستان خەلقئارا تاش يولى بازار ئىچىدىن كې - سىپ ئۆتىدۇ، توققۇزاق بازىرىدىن قەشقەر شەھىرىگىچە بولغان يولىنىڭ ئۇزۇنلىقى 15 كىلومېتىر كەڭلىكى 12 مېتىر بولۇپ، قارىماي ياتقۇزۇلغان، ھەرخىل چوڭ - كىچىك قات - ناش قوراللىرى راۋان قاتناپ تۇرىدۇ. توققۇزاق بازىرىدىن ئوبال، سايۋاغ، بۇلاقسۇ، تاشمىلىق، تىرىم قاتارلىق يېزىلارغا ھەركۈنى دېگۈدەك ئاپتۇۋۇز قاتناپ تۇرىدۇ.

توققۇزاق بازىرىدىكى يەرنامىلىرىنىڭ قىسقىچە تونۇشتۇرۇلىشى

كوناشەھەر ناھىيە

تۇرۇشلۇق ئورنى: توققۇزاق بازىرى
كوناشەھەر ناھىيىسىنىڭ ئومۇمىي ئەھۋالى، ماتېرىياللىرىغا قارالسۇن.

خەلق يولى

خەلق يولى ناھىيە بازىرىدىكى ئاساسلىق يول بولۇپ، ناھىيە بازىرىنى جەنۇب-تىن شىمالغا قاراپ كېسىپ ئۆتۈپ، ئۈدۈل پاكىستانغا بارىدىغان خەلقئارا تاش يول، ئۇنىڭ شىمالىدا بىناكارلىق قۇرۇلۇش شىركىتى، جەنۇبىدا پاختا زاۋۇتى بار. ئومۇم ئۇزۇنلۇقى 2,500 مېتىر. يولىنىڭ كەڭلىكى 42 مېتىر (بۇنىڭدىن ماشىنا يولى 11.5 مېتىر ئىككى تەرەپتىكى پىيادىلەر يولى 14 مېتىر، ئورمان بەلبېغى 16.5 مېتىر) ماشىنا قاتناش لىنىيە كەڭلىكى 16.5 مېتىر بولۇپ ئاسپالنت ياتقۇزۇلغان. زەمىن يولى، غالبىيەت يولى، شۇغۇز يوللىرى بىلەن پىلوس شەكلىدە كېسىشىدۇ. خەلق يولىنىڭ ئىككى قاسنىقىغا ئاساسلىق مەمۇرىي، كەسپى ئورۇنلار جايلاشقان بولۇپ، بۇلار ج. ك. پ كوناشەھەر ناھىيىلىك كومىتېتى، خەلق قوراللىق بۆلۈم، جامائەت خەۋپسىزلىكى ئىدارىسى، خەلق سوت مەھكىمىسى، باج ئىدارىسى، سۇ ئېلېكتر ئىدارىسى، ماددىي ئەشيا ئىدارىسى، پوچتا-تېلېگراف ئىدارىسى، سودا شىركىتى، شىنخۇا كىتابخانىسى، تەمىنلەش كوپىراتىپ، يېزا ئىگىلىك تېخنىكىلىرىنى ئومۇملاشتۇرۇش پونكىتى، دورا شىركىتى، ئۇرۇقچىلىق شىركىتى، بىناكارلىق قۇرۇلۇش شىركىتى، قاتناش شىركىتى، پاختا زاۋۇتى، ماي زاۋۇتى، پارتىيە مەكتىپى، بىلىم ئاشۇرۇش مەكتىپى، قاتارلىقلاردىن ئىبارەت.

غالبىيەت يولى

غالبىيەت يولى توققۇزاق بازىرى خەلق يولىنىڭ تارمىقى بولۇپ، غەربتە مەدەنىيەت يولى بىلەن تۇتىشىدۇ، شەرقتە ئىتتىپاق يولى بىلەن تۇتىشىدۇ. ئومۇمىي ئۇزۇنلۇقى 1,020 مېتىر. يولىنىڭ كەڭلىكى 26 مېتىر، ئىككى تەرەپتىكى ئورمان بەلباغ پىيادىلەر يولىنى ئۆز ئىچىگە ئالىدۇ. يولىنىڭ ئىككى تەرىپىدە ناھىيىلىك خەلق ھۆكۈمىتى، با-

زارلىق ھۆكۈمەت، دېھقانچىلىق سايمانلىرى بىلەن تەمىنلەش پونكىتى، ئورمان پونكىتى، مەدەنىيەت يۇرتى، ھۆكۈمەت مېھمان كۈتۈش، ئەمگەك مۇلازىمەت شىركىتى قاتارلىق ئورۇنلار بار.

مەدەنىيەت يولى

مەدەنىيەت يولى - ناھىيە بازىرىدىكى خەلق يولىنىڭ بىر تارمىقى بولۇپ، شىمالدا زەمىن يولى بىلەن، جەنۇبىدا شۇغۇز يولى بىلەن، تۇتىشىدۇ. ئومۇمىي ئۇزۇنلىقى 970 مېتىر، كەڭلىكى 20 مېتىر، يولىنىڭ ئىككى قاسنىقىدا ئىككى رەت تېرەك ئورمىنى بار. يولغا شېغىل ياتقۇزۇلغان، يولىنىڭ ئىككى تەرىپىدە خەلق دوختۇرخانىسى، 1 - ئوتتۇرا مەكتەپ، 2 - ئوتتۇرا مەكتەپ، 1 - باشلانغۇچ مەكتەپ، 2 - باشلانغۇچ مەكتەپ، خەلق تەپتىش مەھكىمىسى قاتارلىق ئورۇنلار بار.

ئىتتىپاق يولى

ئىتتىپاق يولى - ناھىيە بازىرىدىكى خەلق يولىنىڭ بىر تارمىقى بولۇپ، شىمالدا ناھىيىلىك يۇقۇملۇق كېسەللىكلەرنىڭ ئالدىنى ئېلىش پونكىتى، جەنۇبىدا شۇغۇز يولى بىلەن تۇتىشىدۇ. ئومۇمىي ئۇزۇنلىقى 910 مېتىر، يولىنىڭ كەڭلىكى 25 مېتىر، يولىنىڭ ئىككى تەرىپىدە ئىككى رەت تېرەك ئورمىنى بار. يول قاراماي قىلىنغان. يولىنىڭ ئىككى تەرىپىدە يۇقۇملۇق كېسەللىكلەرنىڭ ئالدىنى ئېلىش پونكىتى، يېمەك - ئىچمەككە ئىش قوشۇش زاۋۇتى، سودا ئىدارىسى، نېفىت كۆمۈر شىركىتى، تاشيول ئوچاستىكىسى، رادىئو ئۇزۇلى، كىنوخانا، پېزا ئىگىلىك بانكىسى، ئاشلىق ئىدارىسى، ئون زاۋۇتى، چاي - چارۋا مەھسۇلاتلىرى شىركىتى قاتارلىق ئورۇنلار بار.

زەمىن يولى

زەمىن يولى - ناھىيە بازىرىدىكى خەلق يولىنىڭ تارمىقى بولۇپ، غەربىدە مەدەنىيەت يولى، شەرقتە ئىتتىپاق يولى بىلەن تۇتىشىدۇ. ئومۇمىي ئۇزۇنلىقى 525 مېتىر، يولىنىڭ كەڭلىكى 25 مېتىر، يولىنىڭ غەربىي شېغىل يول، شەرقى قاراماي يول، يولىنىڭ ئىككى تەرىپىدە قوش رەت ئورمان بەلبېغى بار. زەمىن يولى ئىككى تەرىپىدە يېمەك - ئىچمەك شىركىتى، قىزىل بايراق سودا سارىيى، 2 - يېنىك سادانەت ئىدارىسى، تۆمۈرچىلىك كارخانىسى قاتارلىق ئورۇنلار بار.

مەنكەن يولى

مەنكەن يولى - خەلق يولىنىڭ بىر تارمىقى بولۇپ غەربىي خەلق يولى بىلەن

شەرقى يېڭى بازار يولى بىلەن تۇتىشىدۇ. ئومۇمى ئۇزۇنلىقى 540 مېتىر يولىنىڭ كەڭ-
لىكى 31 مېتىر، تاش ياتقۇزۇلغان، ئىككى تەرىپىدە قوش رەت ئورمان بەلبېغى بار.
ئىتتىپاق يولى بىلەنمۇ تۇتىشىدۇ. ئىككى تەرىپىدە باسما زاۋۇتى، ناھىيىلىك تۇز زاۋۇ-
تىنىڭ ئىش باشقۇرۇش ئورنى، قاتارلىق ئورۇنلار بار.

شۇغۇز يولى

شۇغۇز يولى - ناھىيە بازىرىدىكى خەلق يولىنىڭ بىر تارمىقى بولۇپ، غەربىدە
سەي كۆكتاتچىلىق كەنت كومىتېتى، شەرقتە ئىتتىپاق يولى بىلەن تۇتىشىدۇ. ئومۇمىي
ئۇزۇنلىقى 900 مېتىر، يولىنىڭ كەڭلىكى 30 مېتىر، يولىنىڭ ئىككى تەرىپىدە قوش رەت
تېرەك ئورمان بەلبېغى بار. تاش ياتقۇزۇلغان، ئىككى تەرىپىدە چارۋا مال دوختۇر-
خانىسى قاتارلىق ئورۇنلار بار.

ئىشلەمچى يولى

ئىشلەمچى يولى - ناھىيە بازىرىدىكى خەلق يولىنىڭ بىر تارمىقى بولۇپ، غەربىدە
خەلق يولى بىلەن، شەرقتە 3 - ئوتتۇرا مەكتەپنىڭ ھويلا تېمى بىلەن تۇتىشىدۇ. ئومۇمىي
ئۇزۇنلىقى 300 مېتىر، يولىنىڭ كەڭلىكى 18.5 مېتىر، تاش ياتقۇزۇلغان. ئىككى تەرىپىدە
قوش رەت تېرەك ئورمان بەلبېغى بار. يول بويىدا 3 - ئوتتۇرا مەكتەپ بار.

ئايغ شۇغۇر كەنت كومىتېتى

توققۇزاق بازارلىق ھۆكۈمەت تۇرۇشلۇق جايىنىڭ غەربىگە 1 كىلومې-
تر يىراقلىققا جايلاشقان. يەر شەكلى تۈزلەڭ، قاتنىشى قولايلىق، يەر كۆلىمى 1.168 مو،
تېرىلغۇ كۆلىمى 1.063 مو، 185 ئائىلە 766 نوپۇس بار. بۇنىڭدىن ئۇيغۇر 756 نەپەر،
خەنزۇ 10 نەپەر، ئەۋەسىدە 3 تەبىئىي كەنت بار. دېھقانچىلىق ئاساس قىلىنىدۇ، بۇغداي،
قوناق، كېۋەز، مايلىقدان تېرىلىدۇ، قوشۇمچە قوغۇن، سەي تېرىپ شەھەر بازىرىنى تەمىن-
لەيدۇ، تۇرۇشلۇق ئورنى لەنگەر كەنتىدە.

لەنگەر كەنتى


بازارلىق ھۆكۈمەت تۇرۇشلۇق جايىنىڭ غەربىگە 1 كىلومېتر يىراقلىققا جايلاشقان،
يەر شەكلى تۈزلەڭ، قاتنىشى قولايلىق، نوپۇسى 211 نەپەر، ئۇيغۇر 205 نەپەر، خەنزۇ
6 نەپەر، بۇ جاي يول بويىغا جايلاشقان. يولدىن ئۆتكەن كىشىلەر قونۇپ ئارام ئېلىپ
ئۆتىدىغان جاي بولغاچقا «لەنگەر» دەپ ئاتالغان. ئاساسلىق مەھسۇلاتى، بۇغداي، قو-
ناق، كېۋەز، ئالاھىدە مەھسۇلاتى سەي، كۆكتات.

تۆۋەنكى ھويلا كەنتى

بازارلىق ھۆكۈمەت تۇرۇشلۇق جايىنىڭ غەربىگە 1 كىلومېتر يىراقلىققا جايلاشقان. يەر شەكلى تۈزلەڭ، قاتنىشى قولايلىق، نوپۇسى 219 نەپەر، بۇنىڭدىن ئۇيغۇر 215 نەپەر، خەنزۇ 4 نەپەر، بۇ كەنت شۇغۇز كەنت يولىنىڭ تۆۋەنكى قىسمىغا جايلاشقانلىقى ئۈچۈن «تۆۋەنكى ھويلا» دەپ ئاتالغان. ئاساسلىق مەھسۇلاتى بۇغداي، قوناق، كېۋەز. ئالاھىدە مەھسۇلاتى سەي - كۆكتات.

گەدەن مەھەللىسى

بازارلىق ھۆكۈمەت تۇرۇشلۇق جايىنىڭ غەربىگە 1 كىلومېتر يىراقلىققا جايلاشقان، يەر شەكلى تۈزلەڭ، قاتنىشى قولايلىق، نوپۇسى 264 نەپەر، ھەممىسى ئۇيغۇر، بۇ كەنتتىكى كىشىلەر بۇرۇن ھاكاۋۇر، جايىل بولغاچقا «گەدەنكەش» دەپ ئاتالغان، كېيىن يىللارنىڭ ئۆتۈشى بىلەن «گەدەن» دېگەن سۆزگە ئۆزگەرتىلگەن. ئاساسلىق مەھسۇلاتى، بوغداي، قوناق، كېۋەز، ئالاھىدە مەھسۇلاتى سەي - كۆكتات.



ئوپال يېزىسىنىڭ ئومۇمىي ئەھۋالى

ئوپال يېزىسى - كونا شەھەر ناھىيە مەركىزىنىڭ غەربىي جەنۇبىغا جايلاشقان. يېزىلىق ھۆكۈمەتنىڭ تۇرۇشلۇق ئورنى بازار بېشى كەنتىدە. ناھىيە مەركىزىگە بولغان ئۆز لىنىيە ئارىلىقى 23.9 كىلومېتىر. جەنۇبتىن شىمالغا ئۇزۇنلىقى 40 كىلومېتىر شەرق تىن غەربكە كەڭلىكى 28 كىلومېتىر. ئومۇمىي يەر كۆلىمى 1117.86 كۋادرات كىلو-مېتىر (1,676,787 مو) بۇ يېزا ھەزرىتى موللام تېغى. قومال تاغدىن ئىبارەت ئىككى تاغ تىزمىسى تۇتاشقان يەرگە جايلاشقان. دېڭىز يۈزىدىن ئوتتۇرچە ئېگىزلىكى 1,400 مېتىر. يەر تۈزلىشى 60% تۈزلەڭ 40% قىيپاش، غەربىي شىمال تەرىپى ئېگىز. شەرقىي تەرىپى پەس، شىمالىي تەرىپى قومال تاغ ئارقىلىق قىزىل دەرياسى بىلەن، غەربىي تەرىپى قىزىل سۇ ئوبلاست ئۇلۇغچات ناھىيىسىنىڭ بوستان تېرەك يېزىسى بىلەن، جەنۇبىي تەرىپى قىزىل سۇ ئوبلاستىنىڭ قوي قىرغىسى ۋە ئاقتۇ ناھىيىسىنىڭ يودۇغباش يېزىسى بىلەن، شەرقىي تەرىپى ئاقتۇ ناھىيىسىنىڭ قارا كىچىك يېزىسى ۋە كونا شەھەر ناھىيىسىنىڭ سايۋاغ يېزىسى بىلەن تۇتىشىدۇ. 1985-يىللىق ستاتىستىكىغا قارىغاندا، تېرىلغۇ يەر كۆلىمى 58,015 مو بولۇپ ئومۇمىي يەر كۆلىمىنىڭ %4.24 نى تەشكىل قىلىدۇ. ئورمان كۆلىمى 22,110 مو بولۇپ، ئومۇمىي يەر كۆلىمىنىڭ %1.32 نى تەشكىل قىلىدۇ. مېۋىلىك باغ كۆلىمى 2,790 مو بولۇپ، ئومۇمىي يەر كۆلىمىنىڭ %0.17 نى تەشكىل قىلىدۇ. ئوتلاق كۆلىمى 171,654 مو بولۇپ، ئومۇمىي يەر كۆلىمىنىڭ %10.24 نى تەشكىل قىلىدۇ. تاغلىق 1,322,905 مو بولۇپ، ئومۇمىي يەر كۆلىمىنىڭ %78.59 نى تەشكىل قىلىدۇ. چاڭگال 56,628 مو بولۇپ، ئومۇمىي يەر كۆلىمىنىڭ %3.38 نى تەشكىل قىلىدۇ. باشقا كۆلەم 29,645 مو بولۇپ، ئومۇمىي يەر كۆلىمىنىڭ %1.77 نى تەشكىل قىلىدۇ.

يېزا تەۋەسىدە 15 كەنت كومىتېتى، بىر ئۈرۈمچىلىق مەيدان، بىر دېھقانچىلىق مەيدان، 102 تەبىئىي كەنت بار. 1985-يىلى ئاخىردىكى ستاتىستىكىغا قارىغاندا، بۇ يېزىدا 5,381 ئائىلە 23,178 نوپۇسى بار (يېزىلىق ھۆكۈمەت ئورگانلىرىدىكى نوپۇسنى ئۆز ئىچىگە ئالىدۇ) بولۇپ، بۇنىڭدىن ئۇيغۇر 23,064 نەپەر، ئومۇمىي نوپۇسنىڭ %99.59 نى تەشكىل قىلىدۇ. قىرغىز 72 نەپەر، ئومۇمىي نوپۇسنىڭ %0.39 تەشكىل قىلىدۇ. خەنزۇ 35 نەپەر، ئومۇمىي نوپۇسنىڭ %0.15 نى تەشكىل قىلىدۇ. ئۆزبېك 6 نەپەر، ئومۇمىي نوپۇسنىڭ %0.02 نى تەشكىل قىلىدۇ. يېزا بويىچە 8,687 ئەمگەك كۈچى بار.

«ئوپال» نىڭ ئەسلى نامى «ئوپال» ئۇيغۇر تىلى، ئويمان چۆڭقۈر مەنىسىدە.

«ئويمان» يەر شەكلىنىڭ ئالاھىدىلىكى ۋە يەر تۈزۈلىشىگە ئاساسەن ئوپپال دەپ ئاتالغان، كېيىن تاۋۇشلارنىڭ ئۆزگىرىشى بىلەن ئوپال دېگەن سۆزگە ئۆزگەرتىلگەن. جۈمھۇرىيەت مەزگىلدە، ئوپال يېزىسى كونا شەھەر ناھىيىسىگە قاراشلىق ئوپال بەگلىكىگە تەۋە ئىدى. تەۋەلىكىدە 9 يۈز بەشى، 42 ئونبېشى بار ئىدى، 1950-يىلى خەلق ھۆكۈمىتى قۇرۇلغاندا ئوپال رايونى تەسىس قىلىنغان، «تەۋەلىكىدە 10 يېزا 43 كەنت بولغان، 1954-يىلى «قىزىلسۇ ئوبلاست قۇرۇلغاندا» ئوپال رايونىنىڭ 10-يېزىلىق ھۆكۈمىتى يودۇغ باش يېزىسىنى ئاقتۇ ناھىيىنىڭ باشقۇرۇشقا ئۆتكۈزۈپ بەرگەن، 1956-يىلى ئوپال را-يونىغا 9 يېزىلىق ھۆكۈمەت 16 ئالىي كوپراتىپ تەۋە بولغان، 1958-يىلى ئوپال را-يونى گۇڭشېغا ئۆزگەرتىلىپ تەۋەلىكىدە 15 دادۇي، 131 ئىشلەپچىقىرىش ئەترىتى تەسىس قىلىنغان. 1961-يىلى ئوپال گۇڭشېنى يەنە رايونغا ئۆزگەرتىپ، تەۋەلىكىدە 3 گۇڭشې تەسىس قىلىنغان. 1966-يىلى ئوپال رايونى قايتىدىن گۇڭشېغا ئۆزگەرتىلگەن. 1984-يىلى 8-ئايدىن باشلاپ ئوپال گۇڭشې يېزىغا ئۆزگەرتىلگەن.

ئوپال يېزىسىنىڭ زېمىن دائىرىسى كەڭ. يەر تۈزۈلىشى ئويمان. ھاۋا كېلىماتى مۆتىدىل، 4 پەسىل ئېنىق، مەنزىرىسى گۈزەل، سۇ مەنبەسى مول، تۇپرىقى مۇنبەت، سۇ-غۇرىشى قۇلايلىق، يايلاق كۆپ، دېھقان چارۋىچىلىقىنى داۋاجلاندىرۇشتىكى شارائىتى ئەۋزەل، شۇنداقلا، ناھىيىنىڭ ئاساسلىق ئاشلىق رايونىنىڭ بىرى ھېسابلىنىدۇ، تۇپراقى چىگرە رەڭ چۆل تۇپراق، ساسلىق قۇم تۇپراق، شال تۇپراقتىن ئىبارەت، تۇپرىقى يەڭگىل ئەت تۇپراققا مايىل. يەر ئاستى سۈيى 3 دىن 5 مېتر ئارلىقتا، يىللىق ئوتتۇرىچە تېمپېراتۇرىسى 9.8°C ، ئەڭ يۇقىرى تېمپېراتۇرىسى 42.3°C ، ئەڭ تۆۋەن تېمپېراتۇرىسى 25.3°C ، يىللىق ئوتتۇرىچە ھۆل-يېغىن مىقتارى 80-100 مىللىمېتىر. يىللاردىن بۇيانقى ئوتتۇرىچە كۈن نۇرىنىڭ چۈشۈشى ۋاقتى 2870.6 سائەت، يىللىق قىروسىز مەزگىلى 190-210 كۈنگىچە، ئاپەت خاراكتېرلىق ھاۋارايىدىن بوران، مۆلدۈر، چاقماق بار. بۇ يېزا دېھقانچىلىقىنى ئاساس قىلىپ بۇغداي، قۇناق، شال، پاختا، مايلىقدان، سەي-كۆكتات، قوغۇن-تاۋۇز قاتارلىق زىرائەت تېرىلىدۇ.

ئاساسلىق كان بايلىقىدىن گەج، ئاھاك قاتارلىقلار بار. ياۋايى ھايۋانلاردىن تۈلكە، بۆرە، كىيىك، ياۋايى توشقان قاتارلىقلار بار. سۇ مەنبەسى مۇل بولۇپ، ياغۇ، سۇ، سە، يىڭچىكە قاتارلىق ئۈچ بۇلاق ئىقىنلىرى بار. ھەر بىر ئىقىننىڭ ئۇزۇنلىقى 10.8 كىلومېتىر ئەتراپىدا. ئېقىن بويلىرىدا سانسىز بۇلاق كۆزى بار. يۇقىرىقى ئۈچ بۇلاق ئېقىنى 12 كەنت كومىتېتىنىڭ تېرىلغۇ يېرىنى سۇغۇرىدۇ، ئېقىن مىقدارى 7.5M/سېكۇنت، قالغان 3 كەنت كومىتېتى گەز دەريادىن پايدىلىنىپ سۇغىرىش ئېلىپ بارىدۇ. يىللىق سۇغىرىش كۆلىمى 31،277 مو.

بۇ يېزا تەۋەلىكىدە ئىككى تاغ، بار. يەنە قۇمال تاغ، ھەزرىتى موللام تېغى، قۇمال

تاغنىڭ بۇ يېزا تەۋەسىدىكى ئۇزۇنلىقى 34 كىلومېتىر، ئېگىزلىكى تەخمىنەن دېڭىز يۈزىدىن 1,900 مېتىر كېلىدۇ. ھازىرچە تېخى ئېچىپ پايدىلىنىلمىدى. ھەزرىتى موللام تېغىنىڭ ئۇزۇنلىقى 9.4 كىلومېتىر، ئېگىزلىكى تەخمىنەن دېڭىز يۈزىدىن 1,700 مېتىر. بۇ تاغدا ئازراق گەج ۋە ئاھاك قاتارلىق كان بايلىقلىرى بار. ھازىر ئاز ساندا ئېچىپ پايدىلىنىلماقتا. ئازادلىقتىن كېيىن ئوپال يېزىسىنىڭ تۈرلۈك ئىشلەپچىقىرىشى تېز تەرەققىي قىلدى. 1985-يىللىق سىتاتىستىكىغا قارىغاندا؛ ئاشلىقنىڭ تېرىلغۇ كۆلىمى 53,900 مو بولۇپ، ئومۇمى مەھسۇلاتى 16 مىليون 813 مىڭ چىڭ بولۇپ، ئوتتۇرىچە بىرلىك مەھسۇلاتى 312 چىڭغا يەتكەن، كېۋەز كۆلىمى 12,800 مو بولۇپ، ئومۇمى مەھسۇلاتى 916 مىڭ چىڭ، بىرلىك مەھسۇلاتى 71.6 چىڭ، مايلىقداننىڭ تېرىلغۇ كۆلىمى 2,200 مو بولۇپ، ئومۇمى مەھسۇلاتى 547 مىڭ چىڭغا يېتىپ تارىختىكى ئەڭ يۇقىرى سەۋىيە بولۇپ ھسابلىنىدۇ. يېزا ئىگىلىكىنىڭ ئومۇم كىرىمى 5,893,605 يۈەنگە يەتكەن. 1985-يىلى يىل ئاخىرىدا قۇتاندىكى قالدۇق چارۋىنىڭ سانى 27,828 تۇياق بولۇپ، بۇنىڭ ئىچىدە كالا 4,391 تۇياق، ئات 95 تۇياق، ئېشەك 4,966 تۇياق، قۇي 13,766 تۇياق. ئەچكۈ 4,394 تۇياق، كىشى بېشىغا 725 چىڭ ئاشلىق 254 يۈەن كىرىم توغرا كېلىدۇ. يېزا بويىچە 15 ئاپتوموبىل بولۇپ، بۇنىڭ ئىچىدە شەخسنىڭ 2 ئاپتوموبىل بار. ھەرخىل تىپتىكى تراكتور 84 دانە، يوللىرى بىر قەدەر داۋان. تاشيولنىڭ ئۇزۇنلىقى 82 كىلومېتىر، جۇڭگو پاكىستان تاشيولى بۇ يېزىنى كېسىپ ئۆتتى. ناھىيە مەركىزىي بىلەن يېزا ئوتتۇرىسىدا ئاپتوموبىل قاتناپ تۇرىدۇ. بۇ يېزىنىڭ سانائەت قوشۇمچە كەسپى بىر قەدەر تېز تەرەققىي قىلغان بولۇپ، يېزا باشقۇرۇۋاتقان ئون ئاۋۋۇتى، يېزا ئىگىلىك ماشىنا سايمانلىرىنى رېمونت قىلىش زاۋۇتى، پاختا زاۋۇتى، ياغاچچىلىق، شال زاۋۇتى، ئاھاك ئىشلەش، سۇ ئېلېكتر ئىستانسىيىسى قاتارلىق كارخانىلار بار. 1985-يىللىق كىرىم 246 مىڭ يۈەن بولۇپ، بۇ ئومۇمى كىرىمنىڭ %4.2 نى تەشكىل قىلىدۇ.

مەدەنىي - مائارىپ سەھىيە ئىشلىرى جەھەتتە؛ ئازادلىقتىن بۇرۇن پەقەت 7 باشلانغۇچ مەكتەپ بار ئىدى، ھازىر 14 باشلانغۇچ مەكتەپ بار بولۇپ، ئوقۇتقۇچى ئىشچى-خىزمەتچى 175 نەپەر، ئوقۇغۇچى 3,395 نەپەر، 1 ئوتتۇرا مەكتەپ بولۇپ، ئوقۇتقۇچى ئىشچى-خىزمەتچى 68 نەپەر، ئوقۇغۇچى 738 نەپەر، 2 كىنو قويۇش ئەترىتى، 1 ئىشتىن سىرتقى سەنئەت ئۆمىكى ۋە رادىئو ئۇزولى، مەدەنىيەت پونكىتى قاتارلىق مەدەنىي كۆڭۈل ئېچىش ئورۇنلىرى بار. بۇنىڭدىن باشقا بىر دوختۇرخانا، 13 نەپەر تىببىي خادىم، 36 كېسەل كارۋىتى، 15 داۋالاش پونكىتى، 20 نەپەر يالاڭچاق دوختۇر بار.

1985-يىلى 8-ئاينىڭ 23-كۈنى بېيجىڭ ۋاقتى سائەت 20 دىن 40 مىنۇت ئۆتكەندە بۇ يېزىدا 7.4 بال قاتتىق يەر تەۋرەش ئاپىتى يۈز بېرىپ، خەلقنىڭ ھاياتى ۋە مال مۈلكى ئېغىر زىيانغا ئۇچرىدى. ئاپەتكە ئۇچرىغان كۆلەم 118 كۋادرات

كىلومېتىر. 4.098 دېھقان ئائىلىسىنىڭ 21.033 ئېغىز تۆپى ۋە 782.021 مېتىر ھويلا تاملىرى تۇرۇلگەن، 18.396 كىشى تۆپىز قالغان، 45 ئادەم ئۆلگەن. 157 ئادەم ئېغىر ۋە يەڭگىل يارلانغان، 1.168.000 جىڭ ئاشلىق زىيانغا ئۇچرىغان، 1.020 تۇپاق چارۋا ئۆلگەن، 47 دانە تېلېفۇن، 127 دانە ۋە ئاسپىت، 142 دانە كىيىم تىكىش ماشىنىسى شۇنداقلا ھەرخىل ئۆي جازىلىرى بۇزۇلغان. شۇ قېتىمقى يەر تەۋرەشتە بولغان ئومۇمىي زىيان 22 مىليون 430 مىڭ يۈەن. يەر تەۋرەش يۈز بەرگەندىن كېيىن ئاپتونوم رايونلۇق پارتكوم ۋە خەلق ھۆكۈمىتى. پارتىيە مەركىزىي كومىتېتى گۇۋۇزىيۇن ئاپتەتكە ئۇچرىغان ئاممىغا ئىنتايىن كۆڭۈل بۆلۈپ، مەنىۋى ۋە ماددىي جەھەتتە ئاپتە رايونغا زور غەمخورلۇق قىلدى، ھەمدە ھال سۇراش ئۆمىكى ئەۋەتىپ ئاپتە رايونغا چوڭقۇر چۆكۈپ، ئاپتەتكە ئۇچرىغان ھەر مىللەت خەلق ئاممىسىدىن سەمىمى ھال سوردى. ئاپتونوم رايونغا قاراشلىق ھەر دەرىجىلىك ئورۇنلارمۇ ماددىي جەھەتتە زور يادەم بېرىپ، ئاپتە رايوندىكى خەلقنىڭ ئۆي ماكانىنى قايتىدىن قۇرۇش ئىرادىسىگە ئىلھام بەردى. شۇ يىلى 11-ئاي نىڭ باشلىرىغىچە 2.344 ئائىلە يېڭى ئۆيگە كۆچۈرۈپ كېلىندى، 1.567 ئائىلىنىڭ ئۆي رېمونت قىلىپ بېرىلدى. دېھقانلارنىڭ قىشتىن بىخەتەر ئۆتمىشى كاپالەتكە ئىگە قىلىندى. ئاپتە رايوندىكى كەڭ ئامما پارتىيە ۋە ھۆكۈمەتنىڭ ھەر مىللەت خەلقى بىلەن قان قىرىنداش ئىكەنلىكىگە چىن قەلبىدىن رەھمەت ئىپتىتى. بۇ سوتسىيالىستىك ۋە تىنىمىز چوڭ ئائىلىسىنىڭ ئىللىقلىقى، مېھرى ۋە سوتسىيالىزم ئەۋزەللىكىنىڭ نامايەندىسى بولۇپ، بىر جايدا قىيىنچىلىق بولسا ھەر تەرەپ ياردەم بېرىشى ھەقىقىي تۈردە ئىشقا ئاشۇرۇلدى.

ئاسارە ئەتىقىلەر: 11-ئەسىرنىڭ ئوتتۇرىلىرىدا ئۆتكەن ئۇلۇق ئۇيغۇر ئالىمى ۋە تىلشۇناس «تۈركى تىللار دىۋانى» نىڭ ئاپتورى مەخمۇد قەشقىرىنىڭ قەۋرىسى مىلادى 1105-يىلى ئوپال يېزىسىدا ياسالغان. ھازىر بۇ قەۋرە ئاپتونوم رايون دەرىجىلىك مەدەنىي يادىكارلىقلارنى قوغداش ئورنى قىلىپ بېكىتىلدى.

يەنە مىلادى 1-، 2-ئەسىردىكى بىر قەدىمكى شەھەرنىڭ خارابىسى بار بولۇپ، ئورنى ئوپلاتتا، 1972-يىلى بۇ يەردىن قەدىمكى تاش قورال دەۋرىدىكى تاش قوراللار تېپىلغان، ھازىر بۇ نەرسىلەر ئاپتونوم رايونلۇق مۇزېيخانىدا ساقلانماقتا.

ئۇنىڭدىن باشقا بۇ جايدا قاراخانلار دەۋرىگە ئائىت 17 تارىخى ئورۇن بار، (قارا-خان پادىشاھ مازى) قىلىچ بوغراخان، پادىشاھلىق دۆڭ. ھەزرىتى پادىشاھىم، غوجا سەيپىدىن، نۇردۇن ئالىپتىكىن سوپو تىكىن قاتارلىق بار، قەدىمكى شەھەرلەردىن يار قۇرغان، قۇرغان شاھ سوپا، سۇلتان باغ، شور قۇرغان، غوجى قونار.

ئوپال يېزىسى تەۋەلىكىدىكى يەر - جاي ناملىرىنىڭ قىسقىچە تونۇشتۇرۇلمىسى

ئوپال يېزىسى:

تەزكىرىسى «ئوپال يېزىسىنىڭ ئومۇمىي ئەھۋالى» دېگەن ماتېرىيالدا.

قاراباش كەنت كومىتېتى

ئوپال يېزىلىق ھۆكۈمەت تۇرۇشلۇق جايىنىڭ شەرقىگە 3.5 كىلومېتىر يىراقلىققا جايلاشقان يەر شەكلى ئۇزۇنچاق، 1950-يىلى ئوپال رايونى 1-يېزىنىڭ باشقۇرۇشىدا بولغان. 1958-يىلى ئوپال گۇڭشى قاراباش 1-دادۇيىگە ئۆزگەرتىلگەن، 1984-يىلى 8-ئايدا دادۇي كەنت كومىتېتىغا ئۆزگەرتىلگەن. قەشقەردىن ئوپالغا چىققانلار سايدىن ئۆتۈپ بۇك - باراقسان يۇرتىنى كۆرگەنلىكى ھەم يۇرتىنىڭ بېشى بولغانلىقى ئۈچۈن قاراباش دەپ ئاتالغان. تەۋەسىدە 7 تەبىئىي كەنت 2,140 نوپۇسى بولۇپ، بۇنىڭدىن ئۇيغۇر 2,133 نەپەر، خەنزۇ 7 نەپەر، تېرىلغۇ يەر كۆلىمى 4,906 مو. بوغداي، كۆممەقوناق، كېۋەز قاتارلىق زىرائەت تېرىلىدۇ. تۇرۇشلۇق ئورنى: قەدەمجاى كەنتى.

قەدەمجاى كەنتى

يېزىلىق ھۆكۈمەت تۇرۇشلۇق جايىنىڭ شەرقىگە 3.5 كىلومېتىر يىراقلىققا جايلاشقان. يەر شەكلى تۈزلەڭ نوپۇسى 230 نەپەر، ھەممىسى ئۇيغۇر. بۇرۇن بۇ جايدا قەدەمكى بىر ھويلا بولغانلىقى ئۈچۈن، كىشىلەر قەدەمجاى - دەپ ئاتىغان.

تۇر كەنتى

يېزىلىق ھۆكۈمەت تۇرۇشلۇق جايىنىڭ شەرقىگە 6.5 كىلومېتىر يىراقلىققا جايلاشقان. يەر شەكلى ئېگىز - بەس، نوپۇسى 75 نەپەر، ھەممىسى ئۇيغۇر. بۇ كەنت ئېگىزلىككە جايلاشقان. قاراخانلار دەۋرىدە تۇر (تۇرقىشى مۇنارىسى) ياسالغان شۇنىڭ بىلەن تۇر كەنتى - دەپ ئاتالغان.

ئاياغ ھويلا كەنتى

يېزىلىق ھۆكۈمەت تۇرۇشلۇق جايىنىڭ شەرقىگە 5.5 كىلومېتىر يىراقلىققا جايلاشقان.

قان. يەر شەكلى تۈزلەڭ. نوپۇسى 335 نەپەر، ھەممىسى ئۇيغۇر. بۇرۇن بۇ كەنتنىڭ ئا. يىغىدا 4 ھويلا بولغانلىقىدىن ئاياغ ھويلا - دەپ ئاتالغان.

شەيخ مەھەللىسى

يېزىلىق ھۆكۈمەت تۇرۇشلۇق جايىنىڭ شەرقىگە 4.5 كىلومېتىر يىراقلىققا جايلاشقان. يەر شەكلى ئېگىز - پەس، نوپۇسى 324 نەپەر، ھەممىسى ئۇيغۇر. بۇ كەنتىدە ئىماملىرىم دېگەن چوڭ مازارنىڭ شەيخلىرى بولغانلىقى ئۈچۈن، شەيخ مەھەللىسى - دەپ ئاتالغان.

ئىلانلىق ئېرىق كەنتى

يېزىلىق ھۆكۈمەت تۇرۇشلۇق جايىنىڭ شىمالىغا 2.7 كىلومېتىر يىراقلىققا جايلاشقان. يەر شەكلى تۈزلەڭ. نوپۇسى 593 نەپەر، بۇنىڭدىن ئۇيغۇر 586 نەپەر، خەنزۇ 7 نەپەر، بۇرۇن بۇ جايدا بىر ئېرىق بولۇپ، ئىلان كۆپ بولغانلىقى ئۈچۈن، ئىلانلىق ئېرىق - دەپ ئاتالغان.

يار بېشى كەنتى

يېزىلىق ھۆكۈمەت تۇرۇشلۇق جايىنىڭ شەرقىگە 4 كىلومېتىر يىراقلىققا جايلاشقان. نوپۇسى 280 نەپەر، ھەممىسى ئۇيغۇر. بۇ كەنت يار بېشىغا جايلاشقانلىقى ئۈچۈن، يار بېشى - دەپ ئاتالغان.

جىگدىلىك كەنتى

يېزىلىق ھۆكۈمەت تۇرۇشلۇق جايىنىڭ شەرقىگە 4 كىلومېتىر يىراقلىققا جايلاشقان. يەر شەكلى تۈزلەڭ، نوپۇسى 310 نەپەر، ھەممىسى ئۇيغۇر. بۇرۇن بۇ جايدا جىگدىلىك ئورمانلار كۆپ بولغانلىقى ئۈچۈن، جىگدىلىك - دەپ ئاتالغان.

بەشباغ كەنتى كومىتېتى

ئوپال يېزىلىق ھۆكۈمەت تۇرۇشلۇق جايىنىڭ شىمالىغا 1 كىلومېتىر يىراقلىققا جايلاشقان. يەر شەكلى تۈزلەڭ، 1950 - يىلى ئوپال رايونى 1 - يېزىسىنىڭ باشقۇرۇشىدا بولغان. 1958 - يىلى ئوپال گۇڭشې بەشباغ 2 دادۇبى بولغان. 1984 - يىلى 8 - ئايدا دادۇبى كەنت كومىتېتىغا ئۆزگەرتىلگەن. بۇرۇن بۇ جايدا 5 چوڭ باغ بولغانلىقى ئۈچۈن بەشباغ دەپ ئاتالغان. تەۋەسىدە 3 تەبىئىي كەنت 1,379 نەپەر نوپۇسى بولۇپ، ھەممىسى ئۇيغۇر، تېرىلغۇ يېرى 3,866 مو، ئاساسلىق زىرائەتلىرى بۇغداي، كۆممەقوناق، كېۋەز تۇرۇشلۇق ئورنى قارايانچا كەنتى.

قارا ياغاچ كەنتى

يېزىلىق ھۆكۈمەت تۇرۇشلۇق جايىنىڭ شىمالىغا، 1 كىلومېتىر يىراقلىققا جايلاشقان. يەر شەكلى تۈزلەڭ، نوپۇسى 689 نەپەر، ھەممىسى ئۇيغۇر. بۇرۇن بۇ جايدا قارا ياغاچ دەرىخى كۆپ بولغانلىقى ئۈچۈن، قارا ياغاچ - دەپ ئاتالغان.

بەشباغ كەنتى

يېزىلىق ھۆكۈمەت تۇرۇشلۇق جايىنىڭ غەربى شىمالىغا 2 كىلومېتىر يىراقلىققا جايلاشقان. يەر شەكلى تۈزلەڭ، نوپۇسى 521 نەپەر، ھەممىسى ئۇيغۇر، بۇرۇن بۇ كەنتتە 5 چوڭ باغ بولغانلىقى ئۈچۈن، بەش باغ - دەپ ئاتالغان.

ئاياغ مەھەللە

يېزىلىق ھۆكۈمەت تۇرۇشلۇق جايىنىڭ غەربى شىمالىغا 1.2 كىلومېتىر يىراقلىققا جايلاشقان. يەر شەكلى تۈزلەڭ، نوپۇسى 169 نەپەر، ھەممىسى ئۇيغۇر. بۇرۇن بۇ كەنت قارا ياغاچ كەنتىنىڭ ئايىغىغا جايلاشقانلىقى ئۈچۈن، ئاياغ مەھەللە - دەپ ئاتالغان.

ياغۇ كەنتى كومىتېتى

ئوپال يېزىلىق ھۆكۈمەت تۇرۇشلۇق جايىنىڭ غەربى شىمالىغا 3.7 كىلومېتىر يىراقلىققا جايلاشقان. يەر شەكلى تۈزلەڭ، 1950 - يىلى ئوپال رايونى 2 - يېزىسىنىڭ باشقۇرۇشىدا بولغان. 1958 - يىلى ئوپال گۇڭشې ياغۇ 3 - دادۇي بولغان. 1984 - يىلى 8 - ئايدا دادۇي كەنت كومىتېتىغا ئۆزگەرتىلگەن. بۇرۇن بۇ جايىنىڭ زېمىنى كەلكۈن ئېقىتىپ بىر قانچە يارنى شەكىللەندۈرگەنلىكى ئۈچۈن، ياغۇ دەپ ئاتالغان. تەۋەسىدە 8 تەبىئىي كەنت 1،710 نوپۇسى بولۇپ، بۇنىڭدىن ئۇيغۇر 1،698، قىرغىز 8 نەپەر، خەنزۇ 4 نەپەر، تېرىلغۇ يەر كۆلىمى 4،628 مو. ئاساسلىق مەھسۇلاتى: بۇغداي، كۆممەقوناق، شال، كېۋەز، تۇرۇشلۇق ئورنى ئۆي مەھەللىسىدە.

ئوي مەھەللە

يېزىلىق ھۆكۈمەت تۇرۇشلۇق جايىنىڭ غەربى شىمالىغا 3.5 كىلومېتىر يىراقلىققا جايلاشقان، يەر شەكلى ئېگىز - پەس، نوپۇسى 224 نەپەر، ھەممىسى ئۇيغۇر. بۇ كەنت چوڭ بىر ئوي جايىغا جايلاشقانلىقى ئۈچۈن، ئوي مەھەللە - دەپ ئاتالغان.

يۇقارقى ھويلا كەنتى

يېزىلىق ھۆكۈمەت تۇرۇشلۇق جايىنىڭ شىمالىغا 3.7 كىلومېتىر يىراقلىققا جايلاشقان. يەر شەكلى تۈزلەڭ، نوپۇسى 329 نەپەر، بۇنىڭدىن ئۇيغۇر 317 نەپەر، قىرغىز 8 نەپەر.

پەر، خەنزۇ 4 نەپەر، بۇ كەنت ئۆي مەھەللە كەنتىنىڭ يۇقىرىغا جايلاشقانلىقى ئۈچۈن
يۇقارقى ھويلا - دەپ ئاتالغان

ئاق ھويلا كەنتى

يېزىلىق ھۆكۈمەت تۇرۇشلۇق جايىنىڭ غەربىي شىمالىغا 3 كىلومېتىر يىراقلىققا
جايلاشقان. يەر شەكلى تۈزلەڭ، نوپۇسى 161 نەپەر، ھەممىسى ئۇيغۇر، بۇ جاي ئىلگىرى
ئاق شورلۇق بولۇپ، كىشىلەر كۆچۈپ ئولتۇراقلاشقاندىن كېيىن ئاق ھويلا - دەپ
ئاتالغان.

تۈگمەن بېشى كەنتى

يېزىلىق ھۆكۈمەت تۇرۇشلۇق جايىنىڭ غەربىي شىمالىغا 3.5 كىلومېتىر يىراقلىققا
جايلاشقان. يەر شەكلى تۈزلەڭ، نوپۇسى 152 نەپەر، ھەممىسى ئۇيغۇر، ئىلگىرى بۇ جاي
دا 2 تاش تۈگمەن بولۇپ، ئاھالىلەر مۇشۇ تۈگمەن بېشىغا جايلاشقانلىقى ئۈچۈن، تۈگ-
مەن بېشى - دەپ ئاتالغان

قارا ياغاچ كەنتى

يېزىلىق ھۆكۈمەت تۇرۇشلۇق جايىنىڭ شەرقىگە 3.5 كىلومېتىر يىراقلىققا جايلاش-
قان. يەر شەكلى تۈزلەڭ، نوپۇسى 167 نەپەر، ھەممىسى ئۇيغۇر، بۇ جاي 4 تۈپ
قارا ياغاچ بولغانلىقى ئۈچۈن، قارا ياغاچ - دەپ ئاتالغان.

ساي چەت كەنتى

يېزىلىق ھۆكۈمەت تۇرۇشلۇق جايىنىڭ شىمالىغا 6.2 كىلومېتىر يىراقلىققا جايلاش-
قان. يەر شەكلى تۈزلەڭ، نوپۇسى 203 نەپەر، ھەممىسى ئۇيغۇر. بۇ كەنت يۈزىنىڭ ساي
چىتىگە جايلاشقانلىقى ئۈچۈن، ساي چەت - دەپ ئاتالغان.

تاش كۆۋرۈك كەنتى

يېزىلىق ھۆكۈمەت تۇرۇشلۇق جايىنىڭ شىمالىغا 5.2 كىلومېتىر يىراقلىققا جايلاشقان.
يەر شەكلى تۈزلەڭ، نوپۇسى 278 نەپەر، ھەممىسى ئۇيغۇر. ئاھالىلەر چوڭ بىر تاش كۆ-
رۈك ئەتراپىغا جايلاشقانلىقى ئۈچۈن، تاش كۆۋرۈك - دەپ ئاتالغان.

قەدەمچاي كەنتى

يېزىلىق ھۆكۈمەت تۇرۇشلۇق جايىنىڭ شىمالىغا 4.5 كىلومېتىر يىراقلىققا جايلاش-

قان. يەر شەكلى تۈزلەڭ، نوپۇسى 196 نەپەر، ھەممىسى ئۇيغۇر. ئىلگىرى بۇ جايدا بىر قانچە قەدىمكى تۆپىلەر بولغانلىقى ئۈچۈن، قەدىمجاى- دەپ ئاتالغان.

باش ياغۇ كەنت كومىتېتى

ئوپال يېزىلىق ھۆكۈمەت تۇرۇشلۇق جايىنىڭ شىمالىغا 8.5 كىلومېتىر يىراقلىققا جايلاشقان. يەر شەكلى تۈزلەڭ، 1950- يىلى ئوپال رايون 2- يېزىسىنىڭ باشقۇرۇشىدا بولغان. 1958- يىلى ئوپال گۇڭشې 4- دادۇيغا ئۆزگەرتىلگەن. 1984- يىلى 8- ئايدا دادۇي كەنت كومىتېتىغا ئۆزگەرتىلگەن. ياغۇ كەنت كومىتېتىنىڭ يۇقىرىغا جايلاشقانلىقى ئۈچۈن باش ياغۇ دەپ ئاتالغان. تەۋەسىدە، 8 تەبىئىي كەنت 1،714 نوپۇسى بولۇپ، بۇنىڭدىن ئۇيغۇر 1695 نەپەر، قىرغىز 18 نەپەر، ئۆزبېك 1 نەپەر تېرىلغۇ يەر كۆلىمى 4،754 مو. ئاساسلىق مەھسۇلاتى: بۇغداي، كۆممە قوناق، كېۋەز، تۇرۇشلۇق ئورنى كۇنا قۇرغان كەنتىدە.

كونا قورغان كەنتى

يېزىلىق ھۆكۈمەت تۇرۇشلۇق جايىنىڭ شىمالىغا 9 كىلومېتىر يىراقلىققا جايلاشقان. يەر شەكلى تۈزلەڭ، نوپۇسى 313 نەپەر، بۇنىڭدىن ئۇيغۇر 294 نەپەر، قىرغىز 9 نەپەر، ئۆزبېك 1 نەپەر، بۇرۇن بۇ جايدا ئېگىز كونا قورغانلار بولغانلىقى ئۈچۈن، كونا قورغان - دەپ ئاتالغان.

توقاي كەنتى

يېزىلىق ھۆكۈمەت تۇرۇشلۇق جايىنىڭ شىمالىغا 7.7 كىلومېتىر يىراقلىققا جايلاشقان. يەر شەكلى تۈزلەڭ، نوپۇسى 265 نەپەر، ھەممىسى ئۇيغۇر. بۇ كەنت قىزىل جىلغىنىڭ قولىنىڭ بولغانلىقى ئۈچۈن، توقاي - دەپ ئاتالغان.

ئالماق ئاتام كەنتى

يېزىلىق ھۆكۈمەت تۇرۇشلۇق جايىنىڭ شىمالىغا 9.5 كىلومېتىر يىراقلىققا جايلاشقان. يەر شەكلى تۈزلەڭ، نوپۇسى 190 نەپەر ھەممىسى ئۇيغۇر. بۇرۇن بۇ جايدا ئالماق ئاتام دېگەن بىر مازار بولۇپ، شۇ نام بىلەن ئالماق ئاتام دەپ ئاتالغان.

جىگدە ئېرىق كەنتى

يېزىلىق ھۆكۈمەت تۇرۇشلۇق جايىنىڭ شىمالىغا 9.2 كىلومېتىر يىراقلىققا جايلاشقان. يەر شەكلى تۈزلەڭ، نوپۇسى 215 نەپەر، ھەممىسى ئۇيغۇر. جىگدە ئورمىنى ئوت تۇرىسىدىن بىر ئېرىق ئالغانلىقى ئۈچۈن، جىگدە ئېرىق - دەپ ئاتالغان.

تاش ئېغىز كەنتى

يېزىلىق ھۆكۈمەت تۇرۇشلۇق جايىنىڭ شەرقىگە 10.2 كىلومېتىر يىراقلىققا جايلاشقان. يەر شەكلى تۈزلەڭ، نوپۇسى 457 نەپەر، ھەممىسى ئۇيغۇر. ئاھالىلەر تاشتىن ياسالغان چوڭ بىر ئېغىز ئەتراپىغا جايلاشقانلىقى ئۈچۈن، تاش ئېغىز - دەپ ئاتالغان.

تېتىر كەنتى

يېزىلىق ھۆكۈمەت تۇرۇشلۇق جايىنىڭ شىمالىغا 6.5 كىلومېتىر يىراقلىققا جايلاشقان. يەر شەكلى تۈزلەڭ، نوپۇسى 103 نەپەر، ھەممىسى ئۇيغۇر. بۇرۇن بۇ جايدا زىرائەت ئۈنۈمىدىغان جاي بولۇپ، كىشىلەر ئولتۇراقلىشىپ تېرىقچىلىق قىلىپ ئۆزگەرتىشكەندىن كېيىن تېتىر - دەپ ئاتالغان.

تار كەنتى

يېزىلىق ھۆكۈمەت تۇرۇشلۇق جايىنىڭ شىمالىغا 7 كىلومېتىر يىراقلىققا جايلاشقان. يەر شەكلى تۈزلەڭ، نوپۇسى 128 نەپەر، ھەممىسى ئۇيغۇر. بۇ كەنت 2 جىلغا ئارلىقىدا بولۇپ، ئۇزۇن ھەم تار بولغانلىقى ئۈچۈن، تار - دەپ ئاتالغان.

بىنام كەنتى

يېزىلىق ھۆكۈمەت تۇرۇشلۇق جايىنىڭ شىمالىغا 10 كىلومېتىر يىراقلىققا جايلاشقان. يەر شەكلى تۈزلەڭ، نوپۇسى 72 نەپەر، ھەممىسى ئۇيغۇر. بۇ جاي ئىلگىرى بىنام بولۇپ، كىشىلەر ئولتۇراقلىشىپ تېرىقچىلىق قىلغاندىن، كېيىن بىنام - دەپ ئاتالغان.

موللام بېغى كەنتى كومىتېتى

ئوپال يېزىلىق ھۆكۈمەت تۇرۇشلۇق جايىنىڭ غەربىي شىمالىغا 2 كىلومېتىر يىراقلىققا جايلاشقان بولۇپ، يەر شەكلى تۈزلەڭ، 1950 - يىلى ئوپال رايونى 3 - يېزىسىنىڭ باشقۇرۇشىدا بولغان. 1958 - يىلى ئوپال گۇڭشى موللام بېغى 5 - دادۇي بولغان. 1984 - يىلى 8 - ئايدا دادۇي كەنت كومىتېتىغا ئۆزگەرتىلگەن. تۇرۇشلۇق كەنت نامى بىلەن ئاتالغان. تەۋەسىدا 7 تەبىئىي كەنت 1,593 نوپۇسى بولۇپ بۇنىڭدىن، ئۇيغۇر 1592 نەپەر ئۆزبېك، بىر نەپەر، تېرىلغۇ يەر كۆلىمى 2,384 مو. ئاساسلىق مەھسۇلاتى: بۇغداي، كۆممىقوناق، شال، كېۋەز، تۇرۇشلۇق ئورنى موللام بېغى كەنتىدە.

موللام بېغى كەنتى

يېزىلىق ھۆكۈمەت تۇرۇشلۇق جايىنىڭ غەربىي شىمالىغا، 2 كىلومېتىر يىراقلىققا

جايلاشقان، يەر شەكلى تۈزلەڭ، نوپۇسى 234 نەپەر، ھەممىسى ئۇيغۇر، بۇ كەنت ھازىر رقى ھەزرىتى موللام تېغىنىڭ ئاستىغا جايلاشقان ھەم باغ كۆپ بولغانلىقى ئۈچۈن، موللام بېغى - دەپ ئاتالغان.

قاچا ئۆستەڭ بويى كەنتى

يېزىلىق ھۆكۈمەت تۇرۇشلۇق جايىنىڭ، غەربىي شىمالغا 1.2 كىلومېتىر يىراقلىققا جايلاشقان. يەر شەكلى تۈزلەڭ، نوپۇسى 214 نەپەر، ھەممىسى ئۇيغۇر. بۇ كەنت قاچا شەكلىدىكى ئۆستەڭنىڭ بويىغا جايلاشقانلىقى ئۈچۈن، قاچا ئۆستەڭ بويى - دەپ ئاتالغان.

ئوي چولپان كەنتى

يېزىلىق ھۆكۈمەت تۇرۇشلۇق جايىنىڭ غەربىي شىمالغا 4 كىلومېتىر يىراقلىققا جايلاشقان، يەر شەكلى تۈزلەڭ، نوپۇسى 253 نەپەر، ھەممىسى ئۇيغۇر. مەخمۇت قەشقىرى 1025-يىلى تەتقىقات ئۈچۈن قىزىل جىلغىغا قاراپ تۇرىدىغان دۆڭگە كېلىپ سەھەر-دە تەتقىقات بىلەن ئولتۇرغاندا جىلغا تەرەپتىكى ئوي بىلەن بىر چوكان كەلگەن ئۇ ساھىپ جامالىغا قاراپ ھاياجانلانغانلىقتىن «ئويدا چولپان كۆردۈم» دەپ بىر نەزمە يازغان، شۇنىڭ بىلەن بۇ يەرنىڭ نامى ئوي چولپان - دەپ ئاتالغان.

ئۈزۈملىك كوچا كەنتى

يېزىلىق ھۆكۈمەت تۇرۇشلۇق جايىنىڭ غەربىي شىمالغا 3.2 كىلومېتىر يىراقلىققا جايلاشقان. يەر شەكلى تۈزلەڭ، نوپۇسى 207 نەپەر، ھەممىسى ئۇيغۇر. بۇ كەنتتە ئىلگىرى رەت - رەت ئۈزۈم دەرىخى بولغانلىقى ئۈچۈن، ئۈزۈملىك كوچا - دەپ ئاتالغان.

ھەزرىتى پاشا كەنتى

يېزىلىق ھۆكۈمەت تۇرۇشلۇق جايىنىڭ غەربىي شىمالغا 2.5 كىلومېتىر يىراقلىققا جايلاشقان. يەر شەكلى تۈزلەڭ، نوپۇسى 228 نەپەر، ھەممىسى ئۇيغۇر. بۇ جايدا مەخ - مۇد قەشقىرىنىڭ دادىسى ھۈسەيىن ئىبنى مەھمەتنىڭ قەۋرىسى بولغانلىقى ئۈچۈن ھەزرىتى پاشا - دەپ ئاتالغان.

تېكى كەنتى

يېزىلىق ھۆكۈمەت تۇرۇشلۇق جايىنىڭ غەربىي شىمالغا 2.7 كىلومېتىر يىراقلىققا جايلاشقان. يەر شەكلى ئېگىز - پەس، نوپۇسى 261 نەپەر، ھەممىسى ئۇيغۇر. تېكى ئۇيغۇرچە سۆز بولۇپ تېكى گاھ (قۇنالغۇ مېھمانخانا) دېگەن سۆزدىن كېلىپ چىققان قاراخانىلار دەۋرىدە چوڭ بىر مېھمانخانا (تېكى گاھ) بولغانلىقى ئۈچۈن، تېكى - دەپ ئاتالغان.

كونا قورغان كەنتى

يېزىلىق ھۆكۈمەت تۇرۇشلۇق جايىنىڭ غەربىي شىمالىغا 2.3 كىلومېتىر يىراقلىققا جايلاشقان. يەر شەكلى تۈزلەڭ، نوپۇسى 196. نەپەر، بۇنىڭدىن ئۇيغۇر 195 نەپەر، ئۆز-بىك 1 نەپەر، بۇ كەنتتە قەدىمكى كونا قورغانلار بولغانلىقى ئۈچۈن، كونا قورغان - دەپ ئاتالغان.

كۆكچى كەنت كومىتېتى

ئوپال يېزىلىق ھۆكۈمەت تۇرۇشلۇق جايىنىڭ شەرقىي جەنۇبىغا 1.5 كىلومېتىر يىراقلىققا جايلاشقان. يەر شەكلى تۈزلەڭ، 1950-يىلى ئوپال رايونى 4-يېزىسىنىڭ باش قۇرۇشىدا بولغان. 1958-يىلى ئوپال گۇڭشې كۆكچى 6-دادۇي بولغان. 1984-يىلى 8-ئايدا دادۇي كەنت كومىتېتىغا ئۆزگەرتىلگەن، تەۋەسىدە كۆكچى كەنتى بولغانلىقتىن شۇ نام بىلەن ئاتالغان. تەۋەسىدە 12 تەبىئىي كەنت 2,710 نەپەر نوپۇسى بولۇپ، ھەممىسى ئۇيغۇر. تېرىلغۇ يەر كۆلىمى 4,776 مو. ئاساسلىق مەھسۇلاتى: بۇغداي كۆممەق-ناق، شال، كېۋەز. تۇرۇشلۇق ئورنى قايتۇرماس كەنتى.

قايتۇرماس كەنتى

يېزىلىق ھۆكۈمەت تۇرۇشلۇق جايىنىڭ شەرقىي جەنۇبىغا 1.5 كىلومېتىر يىراقلىققا جايلاشقان. يەر شەكلى تۈزلەڭ، نوپۇسى 246 نەپەر، ھەممىسى ئۇيغۇر. بۇرۇن بۇ جايدا بىر ئۆستەڭ بولۇپ، ئايىغى يوق سۈيى قايتمايدىغان بولغاچقا قايتۇرماس - دەپ ئاتالغان.

كۆكچى كەنتى

يېزىلىق ھۆكۈمەت تۇرۇشلۇق جايىنىڭ شەرقىي جەنۇبىغا 2.5 كىلومېتىر يىراقلىققا جايلاشقان. يەر شەكلى تۈزلەڭ، نوپۇسى 382 نەپەر، ھەممىسى ئۇيغۇر. بۇ جاي بەك با-راقسان، زىرائەتلىرىنىڭ ئۇنۇشى ياخشى، كۆكچى قوغۇن ئوخشايدىغان جاي بولغانلىقى ئۈچۈن كۆكچى - دەپ ئاتالغان.

يوقارقى ھويلا كەنتى

يېزىلىق ھۆكۈمەت تۇرۇشلۇق جايىنىڭ شەرقىگە 2 كىلومېتىر يىراقلىققا جايلاشقان. يەر شەكلى تۈزلەڭ، نوپۇسى 175 نەپەر، ھەممىسى ئۇيغۇر. بۇ كەنتنىڭ يۇقىرى قىسمىدا بىر قانچە چوڭ ھويلا بولغانلىقتىن يوقارقى ھويلا - دەپ ئاتالغان.

ئۆستەڭ بويى كەنتى

يېزىلىق ھۆكۈمەت تۇرۇشلۇق جايىنىڭ شەرقىي جەنۇبىغا 1.8 كىلومېتىر يىراقلىققا

جايلاشقان. يەر شەكلى تۈزلەڭ، نۇپۇسى 201 نەپەر، ھەممىسى ئۇيغۇر. بۇ كەنتنىڭ تەسلى نامى پاچاق مەھەللىسى بولۇپ، ئاھالىلەر ئۆستەڭنىڭ 2 تەرىپىگە جايلاشقانلىقى ئۈچۈن، 1984 - يىلى ناھىيىلىك خەلق ھۆكۈمىتى ئۆستەڭ بويىغا ئۆزگەرتىلگەن.

ئوي مەھەللىسى

يېزىلىق ھۆكۈمەت تۇرۇشلۇق جايىنىڭ شەرقى جەنۇبىغا 4.3 كىلومېتىر يىراقلىققا جايلاشقان بولۇپ، يەر شەكلى ئېگىز - پەس، نوپۇسى 203 نەپەر، ھەممىسى ئۇيغۇر. بۇ كەنت چوڭقۇر ئۆي يەرگە جايلاشقانلىقى ئۈچۈن، ئوي مەھەللىسى دەپ ئاتالغان.

گۈمبەز مەھەللىسى

يېزىلىق ھۆكۈمەت تۇرۇشلۇق جايىنىڭ شەرقى شىمالىغا 10.4 كىلومېتىر يىراقلىققا جايلاشقان. يەر شەكلى تۈزلەڭ، نوپۇسى 202 نەپەر، ھەممىسى ئۇيغۇر. بۇرۇن بۇ كەنتتە چوڭ بىر گۈمبەز بولۇپ، كىشىلەر شۇ نام بىلەن گۈمبەز مەھەللىسى دەپ ئاتىغان.

ئاق ھويلا كەنتى

يېزىلىق ھۆكۈمەت تۇرۇشلۇق جايىنىڭ شەرقى شىمالىغا 0.8 كىلومېتىر يىراقلىققا جايلاشقان. يەر شەكلى تۈزلەڭ، نوپۇسى 150 نەپەر، ھەممىسى ئۇيغۇر. بۇرۇن بۇ كەنتتە چوڭ بىر ئاق ھويلا بولۇپ، كىشىلەر شۇ ئاق ھويلىنىڭ ئەتراپىغا ئورۇنلاشقانلىقى ئۈچۈن، ئاق ھويلا - دەپ ئاتالغان.

ئارال كەنتى

يېزىلىق ھۆكۈمەت تۇرۇشلۇق جايىنىڭ شەرقى شىمالىغا 0.5 كىلومېتىر يىراقلىققا جايلاشقان. يەر شەكلى تۈزلەڭ، نوپۇسى 174 نەپەر، ھەممىسى ئۇيغۇر. بۇ كەنتى قىزىل جىلغا بىلەن قارا جىلغا ئارىلىقىدا بولۇپ، ئارال شەكلىدىكى ئۇزۇنغا جايلاشقانلىقى ئۈچۈن، ئارال - دەپ ئاتالغان.

ياغاچچى مەھەللىسى

يېزىلىق ھۆكۈمەت تۇرۇشلۇق جايىنىڭ شەرقى جەنۇبىغا 1.2 كىلومېتىر يىراقلىققا جايلاشقان. يەر شەكلى تۈزلەڭ، نوپۇسى 228 نەپەر، ھەممىسى ئۇيغۇر، ئىلگىرى بۇ كەنتتە ياغاچچىلىق بىلەن شۇغۇللىنىدىغان كىشىلەر كۆپ بولغانلىقى ئۈچۈن، ياغاچچى مەھەللىسى - دەپ ئاتالغان.

تۈگمەنېشى كەنتى

يېزىلىق ھۆكۈمەت تۇرۇشلۇق جايىنىڭ جەنۇبىغا 0.3 كىلومېتىر يىراقلىققا جايلاشقان. يەر شەكلى تۈزلەڭ، نوپۇسى 239 نەپەر، ھەممىسى ئۇيغۇر. بۇرۇن بۇ جايدا بىر قانچە تاش تۈگمەن بولۇپ ئاھالىلەر ئولتۇراقلاشقاندىن كېيىن تۈگمەنېشى - دەپ ئاتالغان.

بازار مەھەللىسى

يېزىلىق ھۆكۈمەت تۇرۇشلۇق جايىنىڭ جەنۇبىغا 0.35 كىلومېتىر يىراقلىققا جايلاشقان. يەر شەكلى تۈزلەڭ، نوپۇسى 298 نەپەر، ھەممىسى ئۇيغۇر. بۇ كەنت كونا بازارنىڭ ئۈستىگە جايلاشقانلىقى ئۈچۈن، بازار مەھەللىسى - دەپ ئاتالغان.

چارشەنبە مەھەللىسى

يېزىلىق ھۆكۈمەت تۇرۇشلۇق جايىنىڭ شىمالىغا 0.5 كىلومېتىر يىراقلىققا جايلاشقان. يەر شەكلى تۈزلەڭ، نوپۇسى 207 نەپەر، ھەممىسى ئۇيغۇر. بۇرۇن بۇ جايدا داۋۇت تاكام دېگەن بىر كىشى بولۇپ، لەقىمى چارشەنبە، مۇشۇ كىشىنىڭ لەقىمى بىلەن چارشەنبە مەھەللىسى - دەپ ئاتالغان.

قۇمباغ كەنت كومىتېتى

ئوپال يېزىلىق ھۆكۈمەت تۇرۇشلۇق جايىنىڭ غەربى جەنۇبىغا 1.5 كىلومېتىر يىراقلىققا جايلاشقان. يەر شەكلى تۈزلەڭ، 1950 - يىلى ئوپال رايونى 5 - يېزىسىنىڭ باشقۇرۇشىدا بولغان. 1958 - يىلى ئوپال گۇڭشى قۇمباغ 7 - دادۇي بولغان. 1984 - يىلى 8 - ئايدا دادۇي كەنت كومىتېتىغا ئۆزگەرتكەن. تەۋەسىدە 9 تەبىئىي كەنت 2,526 نوپۇس بولۇپ، بۇنىڭدىن ئۇيغۇر 2,513 نەپەر، قىرغىز 13 نەپەر، تېرىلغۇ يەر - كۆلىمى 4,780 مو. ئاساسلىق مەھسۇلاتى: بۇغداي كۆممەقوناق شال كېۋەز. تۇرۇشلۇق ئورنى پاقلاڭچى كەنتىدە.

پاقلاڭچى كەنتى

يېزىلىق ھۆكۈمەت تۇرۇشلۇق جايىنىڭ جەنۇبىغا 1.5 كىلومېتىر يىراقلىققا جايلاشقان. يەر شەكلى تۈزلەڭ، 322 نەپەر، نوپۇسى بار ھەممىسى ئۇيغۇر. بۇ كەنتتىكى كىشىلەر بۇرۇندىن تارتىپ پاقلان بېقىشقا ئادەتلەنگەنلىكى ئۈچۈن، پاقلاڭچى - دەپ ئاتالغان.

قۇمباغ كەنتى

يېزىلىق ھۆكۈمەت تۇرۇشلۇق جايىنىڭ غەربى جەنۇبىغا 1.5 كىلومېتىر يىراق

لىققا جايلاشقان. يەر شەكلى تۈزلەڭ، نوپۇسى 462 نەپەر، ھەممىسى ئۇيغۇر. راۋايەت-
لەردىن قارىغاندا بۇ جايغا كەلگۈن كېلىپ قۇم بېسىپ كەتكەن كېيىن كىشىلەر ئۇ-
لتۇراقلىشىپ باغ ئەھيا قىلىنغانلىقتىن قۇمباغ-دەپ ئاتالغان.

كوك كەز كەنتى

يېزىلىق ھۆكۈمەت تۇرۇشلۇق جايىنىڭ غەربىي جەنۇبىغا 2.2 كىلومېتىر يىراق-
لىققا جايلاشقان. يەر شەكلى تۈزلەڭ، نوپۇسى 598 نەپەر، ھەممىسى ئۇيغۇر. كوك گەز،
كوك ئېگىز دېگەن سۆزدىن كەلگەن بولۇپ، ئورنى ئېگىز تەبىئىي ئورمان كۆپ مەنزىرىسى
گۈزەل، سۈيى مول بولغانلىقى ئۈچۈن، كوك گەز-دەپ ئاتالغان.

تاغىرى كەنتى

يېزىلىق ھۆكۈمەت تۇرۇشلۇق جايىنىڭ غەربىي جەنۇبىغا 0.45 كىلومېتىر يىراقلىققا
جايلاشقان. يەر شەكلى تۈزلەڭ، نوپۇسى 343 نەپەر ھەممىسى ئۇيغۇر. تاغىرى تاغ باغىرى
دېگەن سۆزدىن كەلگەن بولۇپ، بۇ كەنت بىر ئېگىزلىكنىڭ باغىرىغا جايلاشقانلىقى
ئۈچۈن، تاغىرى-دەپ ئاتالغان.

يېڭىچەك تاغىرى كەنتى

يېزىلىق ھۆكۈمەت تۇرۇشلۇق جايىنىڭ غەربىي جەنۇبىغا 2.2 كىلومېتىر يىراقلىققا
جايلاشقان. نوپۇسى 271 نەپەر، ھەممىسى ئۇيغۇر. بۇ جايىنىڭ شەكلى يېڭىچەك ئۇزۇن
بولۇپ، قۇملۇق جاڭگالنىڭ ئاغزىغا جايلاشقانلىقى ئۈچۈن، يېڭىچەك تاغىرى-دەپ
ئاتالغان.

سۈسە تاغىرى كەنتى

يېزىلىق ھۆكۈمەت تۇرۇشلۇق جايىنىڭ غەربىگە 2 كىلومېتىر يىراقلىققا جايلاشقان.
يەر شەكلى قىيپاش، نوپۇسى 195 نەپەر، بۇنىڭدىن ئۇيغۇر 182 نەپەر، قىرغىز 13 نەپەر،
بۇ ئەسلى سۈسەل تاغىرى بولۇپ، كەلگۈن سۇلىرىنىڭ ئوتۇدىغان تاغىرى. ئەسلى نامى.
ئازىخ بولۇپ، ئۇلۇق ئالىم مەخمۇت قەشقىرىنىڭ تۇغۇلغان جايى، تىل تاۋۇشلىنىڭ ئۆز-
گۈرشى بىلەن سۈسە تاغىرىغا ئۆزگەرگەن.

قاتار تېرەك كەنتى

يېزىلىق ھۆكۈمەت تۇرۇشلۇق جايىنىڭ غەربىي شىمالىغا 0.6 كىلومېتىر. يىراقلىققا

جايلاشقان. يەر شەكلى تۈزلەڭ، نوپۇسى 339 نەپەر، ھەممىسى ئۇيغۇر. بۇ كەنتىدە بۇرۇن قاتار- قاتار تېرەك بولغانلىقى ئۈچۈن، قاتار تېرەك- دەپ ئاتالغان.

دۇغلات كەنتى كومىتېتى

ئوپال يېزىلىق ھۆكۈمەت تۇرۇشلۇق جايىنىڭ شەرقىي جەنۇبىغا 2.3 كىلومېتر يىراقلىققا جايلاشقان. يەر شەكلى تۈزلەڭ، 1950- يىلى ئوپال رايونى 6- يېزىسىنىڭ باشقۇرۇشىدا بولغان. 1958- يىلى ئوپال كۆڭشى دۇغلات 8- دادۇي بولغان. 1984- يىلى 8- ئايدا دادۇي كەنت كومىتېتىغا ئۆزگەرتىلگەن. دۇغلات موڭغۇل قەبىلىسىنىڭ نامى بولۇپ، شۇ قەبىلىدىن بولغان نازارەتچىنىڭ قارمىقىدىكى كەنت بولغانلىقى ئۈچۈن، دۇغلات دەپ ئاتالغان. تەۋەسىدە 9 تەبىئىي كەنت، 1،428 نوپۇس بولۇپ، بۇنىڭدىن ئۇيغۇر 1،423 نەپەر، ئۆزبېك 5 نەپەر، تېرىلغۇ يەر كۆلىمى 4،676 مو، ئاساسلىق مەھسۇلاتى بۇغداي، كۆممە قۇ-ناق، شال، كېۋەز، تۇرۇشلۇق ئورنى تۈگمەن بېشى كەنتىدە.

تۈگمەن بېشى كەنتى

يېزىلىق ھۆكۈمەت تۇرۇشلۇق جايىنىڭ شەرقىي جەنۇبىغا 3.2 كىلومېتر يىراقلىققا جايلاشقان. يەر شەكلى تۈزلەڭ، نوپۇسى 179 نەپەر، ھەممىسى ئۇيغۇر. بۇ كەنتتىكى ئاھا-لىلەر تۈگمەننىڭ بېشىغا جايلاشقانلىقى ئۈچۈن تۈگمەن بېشى- دەپ ئاتالغان.

زوردۇن چوڭ مەھەللىسى

يېزىلىق ھۆكۈمەت تۇرۇشلۇق جايىنىڭ شەرقىي جەنۇبىغا 2.2 كىلومېتر يىراقلىققا جايلاشقان. يەر شەكلى تۈزلەڭ، نوپۇسى 109 نەپەر، ھەممىسى ئۇيغۇر. بۇرۇن بۇ كەنتتە زوردۇن چوڭ دېگەن نوپۇزلۇق بىر كىشى بولۇپ، كەنت شۇ كىشىنىڭ نامى بىلەن زوردۇن چوڭ مەھەللىسى- دەپ ئاتالغان.

يېڭى مەھەللىسى

يېزىلىق ھۆكۈمەت تۇرۇشلۇق جايىنىڭ شەرقىي جەنۇبىغا 2.5 كىلومېتر يىراقلىققا جايلاشقان. نوپۇسى 138 نەپەر، ھەممىسى ئۇيغۇر. بۇ جايىنىڭ ئەسلى نامى شاشەك مەھەللىسى بولۇپ، 1984- يىلى ناھىيىلىك خەلق ھۆكۈمىتى يېڭى مەھەللىگە ئۆزگەرتكەن.

توغراقلىق كەنتى

يېزىلىق ھۆكۈمەت تۇرۇشلۇق جايىنىڭ شەرقىي جەنۇبىغا 3.7 كىلومېتر يىراقلىققا جايلاشقان. يەر شەكلى تۈزلەڭ، نوپۇسى 96 نەپەر، ھەممىسى ئۇيغۇر. بۇرۇن بۇ جاي توغراقلىق بولغانلىقى ئۈچۈن، توغراقلىق- دەپ ئاتالغان.

لەڭگەر كەنتى

يېزىلىق ھۆكۈمەت تۇرۇشلۇق جايىنىڭ شەرقىگە 2 كىلومېتر يىراقلىققا جايلاشقان. يەر شەكلى تۈزلەڭ، نوپۇسى 176 نەپەر، بۇنىڭدىن ئۇيغۇر 171 نەپەر ئۆزبېك 5 نەپەر، بۇ جايىنىڭ گەسلى ئىسمى غالچا بولۇپ، 1984 - يىلى ناھىيىلىك خەلق ھۆكۈمىتى لەڭگەر دېگەن نامغا ئۆزگەرتكەن.

ئاق ھويلا كەنتى

يېزىلىق ھۆكۈمەت تۇرۇشلۇق جايىنىڭ شەرقىي جەنۇبىغا 4.5 كىلومېتر يىراقلىققا جايلاشقان. يەر شەكلى تۈزلەڭ، نوپۇسى 113 نەپەر، ھەممىسى ئۇيغۇر. بۇ جاي ئىلگىرى ئاپپاق شورلۇق جاي بولۇپ، كىشلەر ئاق يەر ئۈستىگە ھويلا ئارام سالغانلىقتىن ئاق ھويلا - دەپ ئاتالغان.

لاي كەنتى

يېزىلىق ھۆكۈمەت تۇرۇشلۇق جايىنىڭ شەرقىي جەنۇبىغا 4.6 كىلومېتر يىراقلىققا جايلاشقان. يەر شەكلى تۈزلەڭ، نوپۇسى 152 نەپەر، ھەممىسى ئۇيغۇر. بۇ جاي ئۇلۇقخان دېگەن لاي جىلغىنىڭ ئەتراپىغا جايلاشقانلىقى ئۈچۈن، لاي - دەپ ئاتالغان.

قارىما كەنتى

يېزىلىق ھۆكۈمەت تۇرۇشلۇق جايىنىڭ شەرقىي جەنۇبىغا 3.4 كىلومېتر يىراقلىققا جايلاشقان. يەر شەكلى تۈزلەڭ، نوپۇسى 173 نەپەر، ھەممىسى ئۇيغۇر. قارىما - قايرىما دېگەن سۆزدىن كەلگەن. بۇ كەنت چوڭ يولنىڭ قارىلىدىغان جايىغا ئورۇنلاشتۇرۇلغانلىقى ئۈچۈن، قارىما - دەپ ئاتالغان.

ھەدىلموللام مەھەللىسى

يېزىلىق ھۆكۈمەت تۇرۇشلۇق جايىنىڭ شەرقىي جەنۇبىغا 4 كىلومېتر يىراقلىققا جايلاشقان. يەر شەكلى تۈزلەڭ، نوپۇسى 172 نەپەر، ھەممىسى ئۇيغۇر. بۇ كەنتتە بۇرۇن ھەدىلموللام دېگەن بىر دىنىي ئاخۇن بولۇپ، كەنت نامى شۇ كىشىنىڭ ئىسمى بىلەن ھەدىلموللام مەھەللىسى - دەپ ئاتالغان.

شوپا كەنتى كومىتېتى

شوپا يېزىلىق ھۆكۈمەت تۇرۇشلۇق جايىنىڭ غەربىي جەنۇبىغا 3.4 كىلومېتر يىراقلىققا جايلاشقان. يەر شەكلى تۈزلەڭ، 1950 - يىلى شوپا رايونى 6 - يېزىسىنىڭ باش

تۇرۇشىدا بولغان. 1958 - يىلى ئوپال گۇڭشى باشقۇرۇش رايونى بولغان. 1965 - يىلى ئوپال گۇڭشى شۇتا 9 - دادۇيگە ئۆزگەرتىلگەن. 1984 - يىلى 8 - ئايدا دادۇي كەنت كومىتېتىغا ئۆزگەرتىلگەن. تۇرۇشلۇق كەنت نامى بىلەن ئاتالغان. تەۋەسىدە 8 تەبىئىي كەنت 1,440 نۇپوس بولۇپ، بۇنىڭدىن ئۇيغۇر 1,434 نەپەر، قىرغىز 6 نەپەر، تېرىلغۇ يەر كۆلىمى 4,808 مو. ئاساسلىق مەھسۇلاتى: بۇغداي، قوناق، شال، كېۋەز. تۇرۇشلۇق ئورنى شوتا كەنتىدە.

شوتا كەنتى

يېزىلىق ھۆكۈمەت تۇرۇشلۇق جايىنىڭ غەربىي جەنۇبىغا 3.4 كىلومېتر يىراقلىققا جايلاشقان. يەر شەكلى تۈزلەڭ، نوپۇسى 162 نەپەر، ھەممىسى ئۇيغۇر. بۇ كەنتنىڭ يەرلىرى شوتا شەكىلدە پەلەمپەي بولغانلىقى ئۈچۈن، شوتا - دەپ ئاتالغان.

بۇلاق ئاغزى كەنتى

يېزىلىق ھۆكۈمەت تۇرۇشلۇق جايىنىڭ غەربىي جەنۇبىغا 4 كىلومېتر يىراقلىققا جايلاشقان. يەر شەكلى تۈزلەڭ، نوپۇسى 182 نەپەر، ھەممىسى ئۇيغۇر. بۇ جايدا بىر بۇلاق بولۇپ، بۇلاق سۈيى بىر كامادىن ئېقىپ چىقىپ، بۇ كەنت شۇ بۇلاق ئاغزىنىڭ قىشىغا جايلاشقانلىقى ئۈچۈن، بۇلاق ئاغزى - دەپ ئاتالغان.

قاراغۇ يار كەنتى

يېزىلىق ھۆكۈمەت تۇرۇشلۇق جايىنىڭ غەربىي جەنۇبىغا 2.7 كىلومېتر يىراقلىققا جايلاشقان. يەر شەكلى تۈزلەڭ، نوپۇسى 196 نەپەر، بۇنىڭدىن ئۇيغۇر 190 نەپەر، قىرغىز 6 نەپەر، بۇ يەردە چوڭقۇر بىر يار بولۇپ، ئاھالىلەر مۇشۇ يارنىڭ ئەتراپىغا جايلاش قانلىقى ئۈچۈن، قاراغۇ يار - دەپ ئاتالغان.

پالۋان چوڭ مەھەللىسى

يېزىلىق ھۆكۈمەت تۇرۇشلۇق جايىنىڭ جەنۇبىغا 4 كىلومېتر يىراقلىققا جايلاشقان. يەر شەكلى تۈزلەڭ، نوپۇسى 170 نەپەر، ھەممىسى ئۇيغۇر. بۇ جايدا پالۋان ئىسىملىك كۈچتۈڭگۈر ئادەم بولۇپ، كەنت نامى شۇ كىشىنىڭ ئىسمى بىلەن ئاتالغان.

دۆڭمۈستەك كەنتى

يېزىلىق ھۆكۈمەت تۇرۇشلۇق جايىنىڭ غەربىي جەنۇبىغا 2.3 كىلومېتر يىراقلىققا جايلاشقان. يەر شەكلى تۈزلەڭ، نوپۇسى 222 نەپەر، ھەممىسى ئۇيغۇر. ئېگىز دۆڭ

يەرگە جايلاشقان بىر ئۆستەڭ بولۇپ، ئاھالىلەر ئۆستەڭ ئەتراپىغا ئورۇنلاشقانلىقى ئۈچۈن دۆڭمۆستەڭ - دەپ ئاتالغان.

تېرەك كەنتى

يېزىلىق ھۆكۈمەت تۇرۇشلۇق جايىنىڭ شەرقىي جەنۇبىغا 5.6 كىلومېتر يىراقلىققا جايلاشقان. يەر شەكلى تۈزلەڭ، نوپۇسى 78 نەپەر، ھەممىسى ئۇيغۇر. بۇرۇن بۇ يەردە 6 تۈپ چوڭ تېرەك بولغانلىقتىن تېرەك كەنتى - دەپ ئاتالغان.

باش لەڭگەر كەنتى

يېزىلىق ھۆكۈمەت تۇرۇشلۇق جايىنىڭ شەرقىي جەنۇبىغا 2.8 كىلومېتر يىراقلىققا جايلاشقان. يەر شەكلى تۈزلەڭ، نوپۇسى 211 نەپەر، ھەممىسى ئۇيغۇر. بۇ كەنتنىڭ يۇقىرىسىدا بىر كونا قۇنالغۇ بولۇپ، ئۆتىدىغان يولۇچىلار دەم ئالىدىغان ئورۇن بولغانلىقى ئۈچۈن، باش لەڭگەر - دەپ ئاتالغان.

دۆڭ ھويلا كەنتى

يېزىلىق ھۆكۈمەت تۇرۇشلۇق جايىنىڭ غەربىي جەنۇبىغا 1.5 كىلومېتر يىراقلىققا جايلاشقان. يەر شەكلى تۈزلەڭ، نوپۇسى 228 نەپەر، ھەممىسى ئۇيغۇر. بۇ كەنتنىڭ ئورنى ئېگىز بولۇپ، ئاھالىلەر مۇشۇ جايغا ئىمارەت سېلىپ ئولتۇراقلاشقاندىن كېيىن، دۆڭ ھويلا - دەپ ئاتالغان.

ھۆل جىگدە كەنت كومىتېتى

ئوپال يېزىلىق ھۆكۈمەت تۇرۇشلۇق جايىنىڭ شەرقىي جەنۇبىغا 5.8 كىلومېتر يىراقلىققا جايلاشقان. يەر شەكلى تۈزلەڭ، 1950 - يىلى ئوپال رايونى 7 - يىزىنىڭ باشقۇرۇشىدا بولغان. 1958 - يىلى ئوپال گۇڭشې ھۆل جىگدە 10 - دادۇي بولغان. 1984 - يىلى 8 - ئايدا دادۇيىنى كەنت كومىتېتىغا ئۆزگەرتكەن. ھۆل جىگدە، ئۇيغۇر چەسۆز بولۇپ، بۇ جايىنىڭ تۇپرىقى ھۆل يەرلەر زەي. شورلىشىپ كەتكەنلىكىدىن توپراقنى ئۆزگەرتىشى ئۈچۈن كوپلەپ جىگدە دەرىخى قۇيغان، مۇشۇ خۇسۇسىيەتكە ئاساسەن ھۆل جىگدە دەپ ئاتالغان. تەۋەسىدە 6 تەبىئىي كەنت. 1,100 نوپۇس بولۇپ، ھەممىسى ئۇيغۇر. تېرىلغۇ يەر كۆلىمى 2,766 مو. ئاساسلىق مەھسۇلاتى: بوغداي. كۆممە قوناق، كېۋەز، تۇرۇشلۇق ئورنى: مەكتەپ ئالدى كەنتىدە.

مەكتەپ ئالدى كەنتى

يېزىلىق ھۆكۈمەت تۇرۇشلۇق جايىنىڭ شەرقىي جەنۇبىغا 5.8 كىلومېتر يىراقلىققا جايلاشقان. يەر شەكلى تۈزلەڭ، نوپۇسى 181 نەپەر، ھەممىسى ئۇيغۇر. بۇ كەنتتە ئىلگىرى بىر مەكتەپ بولۇپ، ئاھالىلەر مەكتەپ ئالدىغا ئولتۇراقلاشقانلىقى ئۈچۈن، مەكتەپ ئالدى - دەپ ئاتالغان.

كۈلچى مەھەللىسى

يېزىلىق ھۆكۈمەت تۇرۇشلۇق جايىنىڭ شەرقىي جەنۇبىغا 6.1 كىلومېتر يىراقلىققا جايلاشقان. يەر شەكلى تۈزلەڭ، نوپۇسى 182 نەپەر، ھەممىسى ئۇيغۇر. بۇرۇن بۇ جايدا شال پاختىدا كۈلا ئېشىپ ساتىدىغانلار كۆپ بولغانلىقى ئۈچۈن، كۈلچى مەھەللىسى - دەپ ئاتالغان.

ئاق كەنتى

يېزىلىق ھۆكۈمەت تۇرۇشلۇق جايىنىڭ شەرقىي جەنۇبىغا 4.2 كىلومېتر يىراقلىققا جايلاشقان. يەر شەكلى تۈزلەڭ، نوپۇسى 107 نەپەر ھەممىسى ئۇيغۇر. بۇ جاي ئىلگىرى ئاق تاشلىنىپ كەلگەن بىر بىنام بولۇپ، كىشىلەر مۇشۇ جايدا چىقىپ كەنت شەكىللەندۈرگەنلىكتىن ئاق - دەپ ئاتالغان.

ئىسلام موللام مەھەللىسى

يېزىلىق ھۆكۈمەت تۇرۇشلۇق جايىنىڭ شەرقىي جەنۇبىغا 5.5 كىلومېتر يىراقلىققا جايلاشقان. يەر شەكلى تۈزلەڭ، نوپۇسى 98 نەپەر، ھەممىسى ئۇيغۇر. بۇرۇن بۇ كەنتتە ئىسلام موللام دېگەن ئابرويلىق بىر دىنى زات بولغىنى ئۈچۈن، ئىسلام موللام مەھەللىسى - دەپ ئاتالغان.

مەسخىرە مەھەللىسى

يېزىلىق ھۆكۈمەت تۇرۇشلۇق جايىنىڭ شەرقىي جەنۇبىغا 5.8 كىلومېتر يىراقلىققا جايلاشقان. يەر شەكلى تۈزلەڭ، نوپۇسى 278 نەپەر ھەممىسى ئۇيغۇر. بۇ كەنتتىكى كىشىلەر باشقىلارنى زاڭلىق مەسخىرە قىلىدىغان بولغانلىقى ئۈچۈن مەسخىرە مەھەللىسى - دەپ ئاتالغان.

ئايغ دوغلات كەنتى

يېزىلىق ھۆكۈمەت تۇرۇشلۇق جايىنىڭ شەرقىي جەنۇبىغا 6.6 كىلومېتر يىراقلىققا

جايلاشقان، نوپۇسى 264 نەپەر ھەممىسى ئۇيغۇر، بۇ كەنت دوغلات كەنتىنىڭ ئايىغىغا جايلاشقانلىقى ئۈچۈن، ئاياغ دوغلات-دەپ ئاتالغان.

قارا ئۆستەڭ كەنت كومىتېتى

ئوپال يېزىلىق ھۆكۈمەت تۇرۇشلۇق جايىنىڭ غەربىي جەنۇبىغا 6.6 كىلومېتر يىراقلىققا جايلاشقان. يەر شەكلى تۈزلەڭ، 1950 - يىلى ئوپال رايونى 7 - يېزىسىنىڭ باشقۇرۇشىدا بولغان. 1958 - يىلى ئوپال گۇگشى قارا ئۆستەڭ 11 - دادۇي بولغان. 1984 - يىلى 8 - ئايدا دادۇي كەنت كومىتېتىغا ئۆزگەرتىلگەن. بۇ جايدىن قاراسۇ ئاقىدىغان ئۆستەڭ كېسىپ ئۆتكەنلىكتىن قارا ئۆستەڭ دەپ ئاتالغان. تەۋەسىدە 6 تەبىئىي كەنتى 970 نوپۇس بولۇپ، بۇنىڭدىن ئۇيغۇر 969 نەپەر، خەنزۇ، 1 نەپەر، تېرىلغۇ يەر كۆلىمى 2،141 مو. ئاساسلىق مەھسۇلاتى: بۇغداي، قوناق، شال، كېۋەز. تۇرۇشلۇق ئورنى: يۇسۇپ ھاجى مەھەللىسىدە.

يۇسۇپ ھاجى مەھەللىسى

يېزىلىق ھۆكۈمەت تۇرۇشلۇق جايىنىڭ شەرقىي جەنۇبىغا 6.6 كىلومېتر يىراقلىققا جايلاشقان. يەر شەكلى تۈزلەڭ، نوپۇسى 192 نەپەر، بۇنىڭدىن ئۇيغۇر 191 نەپەر، خەنزۇ 1 نەپەر، بۇرۇن بۇ كەنتتە يۇسۇپ ھاجىم دېگەن نوپۇزلۇق بىر كىشى بولۇپ، شۇنىڭ نامى بىلەن ئاتالغان.

قارا گۈم كەنتى

يېزىلىق ھۆكۈمەت تۇرۇشلۇق جايىنىڭ شەرقىي جەنۇبىغا 6.9 كىلومېتر يىراقلىققا جايلاشقان. يەر شەكلى تۈزلەڭ، نوپۇسى 198 نەپەر، ھەممىسى ئۇيغۇر. بۇ كەنتتە بىر ئۆستەڭ بولۇپ، سۈيى بىر گۈم ھاسىل قىلغانلىقتىن قارا گۈم-دەپ ئاتالغان.

ئوي مەھەللىسى

يېزىلىق ھۆكۈمەت تۇرۇشلۇق جايىنىڭ شەرقىي جەنۇبىغا 7 كىلومېتر يىراقلىققا جايلاشقان. يەر شەكلى ئېگىز پەس، نوپۇسى 88 نەپەر، ھەممىسى ئۇيغۇر. بۇ كەنت چوڭقۇر ئوي يەرگە جايلاشقانلىقى ئۈچۈن، ئوي مەھەللىسى-دەپ ئاتالغان.

قادىر خىتپىنىڭ مەھەللىسى

يېزىلىق ھۆكۈمەت تۇرۇشلۇق جايىنىڭ شەرقىي جەنۇبىغا 6 كىلومېتر يىراقلىققا جايلاشقان. يەر شەكلى تۈزلەڭ، نوپۇسى 213 نەپەر، ھەممىسى ئۇيغۇر. بۇرۇن بۇ كەنتتە

قادىر خىتىپ دېگەن دىنى زات بولغانلىقى ئۈچۈن، كەنت نامى شۇ كىشىنىڭ نامى بىلەن ئاتالغان.

ئاغۇ مەھەللىسى

يېزىلىق ھۆكۈمەت تۇرۇشلۇق جايىنىڭ شەرقىي جەنۇبىغا 6 كىلومېتىر يىراقلىققا جايلاشقان. يەر شەكلى تۈزلەڭ، نوپۇسى 181 نەپەر، ھەممىسى ئۇيغۇر. بۇرۇن بۇ كەنتتە ئاتۇش ناھىيە ئاغۇ يېزىللىرىدىن بىر قانچە كىشى كۆچۈپ كېلىپ ئولتۇراقلاشقانلىقتىن ئاغۇ مەھەللىسى دەپ ئاتالغان.

تۆۋەنكى مەھەللە

يېزىلىق ھۆكۈمەت تۇرۇشلۇق جايىنىڭ شەرقىي جەنۇبىغا 6.3 كىلومېتىر يىراقلىققا جايلاشقان. يەر شەكلى تۈزلەڭ، نوپۇسى 108 نەپەر، ھەممىسى ئۇيغۇر. بۇ كەنت قارا ئۆستەڭ كەنت كومىتېتىنىڭ ئاياغ قىسمىغا جايلاشقانلىقى ئۈچۈن، تۆۋەنكى مەھەللە دەپ ئاتالغان.

ئاچا كەنت كومىتېتى

ئوپال يېزىلىق ھۆكۈمەت تۇرۇشلۇق جايىنىڭ شەرقىي جەنۇبىغا 6.6 كىلومېتىر يىراقلىققا جايلاشقان. يەر شەكلى تۈزلەڭ، 1950 - يىلى ئوپال رايونى 8 - يېزىسىنىڭ باشقۇرۇشىدا بولغان. 1958 - يىلى ئوپال گۇڭشى ئاچا 12 - دادۇي بولغان. 1984 - يىلى 8 - ئايدا دادۇي كەنت كومىتېتىغا ئۆزگەرتىلگەن. تۇرۇشلۇق كەنت نامى بىلەن ئاتالغان. تەۋەسىدە 5 تەبىئىي كەنت 1,301 نوپۇس بولۇپ بۇنىڭدىن ئۇيغۇر 1300 نەپەر، خەنزۇ 1 نەپەر، تېرىلغۇ يەر كۆلىمى 4,503 مو. ئاساسلىق مەھسۇلاتى: بۇغداي، كۆممەقۇناق، كېۋەز، شال. تۇرۇشلۇق ئورنى: ئاچا كەنتىدە.

ئاچا كەنتى

يېزىلىق ھۆكۈمەت تۇرۇشلۇق جايىنىڭ شەرقىي جەنۇبىغا 6.6 كىلومېتىر يىراقلىققا جايلاشقان. يەر شەكلى تۈزلەڭ، نوپۇسى 320 نەپەر، ھەممىسى ئۇيغۇر. بۇ كەنت ئىككى ئۆستەڭنىڭ ئاچىلىغا جايلاشقانلىقى ئۈچۈن، ئاچا دەپ ئاتالغان.

ئوتەڭ مەھەللىسى

يېزىلىق ھۆكۈمەت تۇرۇشلۇق جايىنىڭ شەرقىي جەنۇبىغا 6.5 كىلومېتىر يىراقلىققا جايلاشقان. يەر شەكلى تۈزلەڭ، نوپۇسى 210 نەپەر، ھەممىسى ئۇيغۇر. بۇرۇن تاشقۇرغانغا

بارىدىغان يولۇچىلار مۇشۇ جايدا قونۇپ ئۆتىدىغانلىقى ئۈچۈن، ئوتتۇرا مەھەللىسى - دەپ ئاتالغان.

جىگدىلىك مەھەللىسى

يېزىلىق ھۆكۈمەت تۇرۇشلۇق جايىنىڭ شەرقىي جەنۇبىغا 7.2 كىلومېتر يىراقلىققا جايلاشقان. يەر شەكلى تۈزلەڭ، نوپۇسى 209 نەپەر، بۇنىڭدىن ئۇيغۇر 208 نەپەر، قىرغىز 1 نەپەر، ئاھالىلەر جىگدىلىك ئەتراپىغا ئورۇنلاشقانلىقى ئۈچۈن، جىگدىلىك مەھەللىسى - دەپ ئاتالغان.

تاشمىلىق مەھەللىسى

يېزىلىق ھۆكۈمەت تۇرۇشلۇق جايىنىڭ شەرقىي جەنۇبىغا 6.8 كىلومېتر يىراقلىققا جايلاشقان. يەر شەكلى تۈزلەڭ، نوپۇسى 316 نەپەر، ھەممىسى ئۇيغۇر. بۇ كەنتتە تاشمىلىق تىن بىرقانچە كىشى كېلىپ ئولتۇراقلاشقانلىقتىن تاشمىلىق مەھەللىسى - دەپ ئاتالغان.

ساي كەنتى

يېزىلىق ھۆكۈمەت تۇرۇشلۇق جايىنىڭ شەرقىي جەنۇبىغا 7.6 كىلومېتر يىراقلىققا جايلاشقان. يەر شەكلى تۈزلەڭ، نوپۇسى 246 نەپەر، ھەممىسى ئۇيغۇر. بۇ جاي ئىلگىرى ساي چاڭگاللىق بولۇپ، كىشىلەر ئولتۇراقلاشقاندىن كېيىن ساي - دەپ ئاتالغان.

نوقات كەنت كومىتېتى

ئوپال يېزىلىق ھۆكۈمەت تۇرۇشلۇق جايىنىڭ شەرقىي جەنۇبىغا 5.5 كىلومېتر يىراقلىققا جايلاشقان. يەر شەكلى تۈزلەڭ، 1950 - يىلى ئوپال رايونى 7 - يېزىسىنىڭ باشقۇرۇشىدا بولغان. 1958 - يىلى ئوپال گۇڭشى نوقات 13 - دادۇي بولغان. 1984 - يىلى 8 - ئايدا دادۇي كەنت كومىتېتىغا ئۆزگەرتىلگەن. تۇرۇشلۇق كەنت نامى بىلەن ئاتالغان. تەۋەسىدە 6 تەبىئىي كەنت 741 نوپۇس بولۇپ ھەممىسى ئۇيغۇر. تېرىلغۇ يەر كۆلىمى 3,199 مو. ئاساسلىق مەھسۇلاتى: بۇغداي، كۆممە قوناق، شال، كېۋەز، تۇرۇشلۇق ئورنى: نوقات كەنتى.

نوقات كەنتى

يېزىلىق ھۆكۈمەت تۇرۇشلۇق جايىنىڭ شەرقىي جەنۇبىغا 5.5 كىلومېتر يىراقلىققا جايلاشقان. يەر شەكلى تۈزلەڭ، نوپۇسى 195 نەپەر، ھەممىسى ئۇيغۇر. بۇرۇن بۇ كەنتتە سۇ ئۆتكۈزۈش ئۈچۈن 2 نوقا قويۇپ سۇ ئۆتكۈزگەنلىكتىن نوقات - دەپ ئاتالغان.

يۇلغۇن مازار كەنتى

يېزىلىق ھۆكۈمەت تۇرۇشلۇق جايىنىڭ شەرقىي جەنۇبىغا 6 كىلومېتىر يىراقلىققا جايلاشقان. يەر شەكلى تۈزلەڭ، نوپۇسى 105 نەپەر، ھەممىسى ئۇيغۇر. بۇ جايدا يۇلغۇنلۇق بىر مازار بولۇپ، كىشىلەر ئولتۇراقلاشقاندىن كېيىن يۇلغۇن مازار دەپ ئاتالغان.

قورغان كەنتى

يېزىلىق ھۆكۈمەت تۇرۇشلۇق جايىنىڭ شەرقىي جەنۇبىغا 5.6 كىلومېتىر يىراقلىققا جايلاشقان. نوپۇسى 185 نەپەر، ھەممىسى ئۇيغۇر. بۇ جايدا ئېگىز قورغانچە بىر تام بولغانلىقى ئۈچۈن، قورغان دەپ ئاتالغان.

ئوي مەھەللە

يېزىلىق ھۆكۈمەت تۇرۇشلۇق جايىنىڭ شەرقىي جەنۇبىغا 2.6 كىلومېتىر يىراقلىققا جايلاشقان. يەر شەكلى ئېگىز - پەس، نوپۇسى 102 نەپەر، ھەممىسى ئۇيغۇر. بۇ كەنت ئوي چوڭقۇر جايغا ئورۇنلاشقانلىقى ئۈچۈن، ئوي مەھەللە دەپ ئاتالغان.

دۆڭ كەنتى

يېزىلىق ھۆكۈمەت تۇرۇشلۇق جايىنىڭ شەرقىي جەنۇبىغا 7.6 كىلومېتىر يىراقلىققا جايلاشقان. يەر شەكلى ئېگىز - پەس، نوپۇسى 36 نەپەر، ھەممىسى ئۇيغۇر. ئىلگىرى بۇ جاي دۆڭ بىر جاي بولۇپ، كەنت شەكىللەنگەندىن كېيىن دۆڭ دەپ ئاتالغان.

ئايغ نوقات كەنتى

يېزىلىق ھۆكۈمەت تۇرۇشلۇق جايىنىڭ شەرقىي جەنۇبىغا 6.8 كىلومېتىر يىراقلىققا جايلاشقان. يەر شەكلى ئېگىز - پەس، نوپۇسى 123 نەپەر، ھەممىسى ئۇيغۇر. بۇ كەنت نوقات كەنتىنىڭ ئايغىغا جايلاشقانلىقى ئۈچۈن، ئايغ نوقات دەپ ئاتالغان.

ئايدىڭكۆل كەنت كومىتېتى

ئوپال يېزىلىق ھۆكۈمەت تۇرۇشلۇق جايىنىڭ شەرقىي جەنۇبىغا 8.8 كىلومېتىر يىراقلىققا جايلاشقان. يەر شەكلى تۈزلەڭ، 1950 - يىلى ئوپال رايونى 9 - يېزىسىنىڭ باش قۇرۇشىدا بولغان. 1958 - يىلى ئوپال گۇڭشى ئايدىڭكۆل 14 - دادۇي بولغان. 1984 - يىلى 8 - ئايدا، دادۇي كەنت كومىتېتىغا ئۆزگەرتىلگەن. تۇرۇشلۇق كەنت نامى بىلەن ئاتالغان تەۋەسىدە 4 تەبىئىي كەنت، 1،034 نوپۇس بولۇپ، بۇنىڭدىن ئۇيغۇر 1،006 نەپەر،

قىرغىز 29 نەپەر، تېرىلغۇ يەر كۆلىمى 2،159 مو. ئاساسلىق مەھسۇلاتى: بۇغداي، كۆممە قوناق، شال، كېۋەز. تۇرۇشلۇق ئورنى: ئايدىڭكۆل كەنتىدە.

ئايدىڭكۆل كەنتى

يېزىلىق ھۆكۈمەت تۇرۇشلۇق جايىنىڭ شەرقىي جەنۇبىغا 9.2 كىلومېتر يىراقلىققا جايلاشقان. يەر شەكلى تۈزلەڭ، نوپۇسى 585 نەپەر، بۇنىڭدىن ئۇيغۇر 556 نەپەر قىرغىز 29 نەپەر. بۇرۇن بۇ كەنتتە بىر چوڭ كۆل بولۇپ سۈيى سۈزۈك كېچىدە ئاي شۇلىسى سۇغا چۈشۈپ كىشىلەر ئاينىڭ قانچە بولغانلىقىنى كۆل شولىسىدىن بىگەنلىكتىن ئايدىڭكۆل - دەپ ئاتالغان.

قاراگۈم كەنتى

يېزىلىق ھۆكۈمەت تۇرۇشلۇق جايىنىڭ شەرقىي جەنۇبىغا 7.3 كىلومېتر يىراقلىققا جايلاشقان. يەر شەكلى تۈزلەڭ، نوپۇسى 180 نەپەر، ھەممىسى ئۇيغۇر. بۇرۇن بۇ جايدا بىر ئۆستەڭ بولۇپ، ئۆستەڭ سۈيى گوم ھاسىل قىلغانلىقتىن قاراگۈم - دەپ ئاتالغان.

ئوي مەھەللە

يېزىلىق ھۆكۈمەت تۇرۇشلۇق جايىنىڭ شەرقىي جەنۇبىغا 7.5 كىلومېتر يىراقلىققا جايلاشقان. يەر شەكلى ئېگىز - پەس، نوپۇسى 186 نەپەر، ھەممىسى ئۇيغۇر. بۇ كەنتتىنىڭ تۇرۇشلۇق جايى، چوڭقۇر بولغانلىقى ئۈچۈن، ئوي مەھەللە - دەپ ئاتالغان.

چاكادى مەھەللىسى

يېزىلىق ھۆكۈمەت تۇرۇشلۇق جايىنىڭ شەرقىي جەنۇبىغا 7.8 كىلومېتر يىراقلىققا جايلاشقان. يەر شەكلى تۈزلەڭ، نوپۇسى 134 نەپەر، ھەممىسى ئۇيغۇر. بۇرۇن بۇ كەنتتە مامۇت چاكادى دېگەن بىر كىشى بولۇپ، كەنتنىڭ ئامانلىقىنى ساقلاش ئۈچۈن چاكادىلىق قىلغانلىقى ئۈچۈن، چاكادى مەھەللىسى - دەپ ئاتالغان.

ئاقمۆستەڭ كەنت كومىتېتى

ئوپال يېزىلىق ھۆكۈمەت تۇرۇشلۇق جايىنىڭ شەرقىي جەنۇبىغا 7.9 كىلومېتر يىراقلىققا جايلاشقان. يەر شەكلى تۈزلەڭ، 1950 - يىلى ئوپال رايونى 9 - يېزىسىنىڭ باشقۇرۇشىدا بولغان. 1958 - يىلى ئوپال گۇڭشې ئاق مۆستەڭ 15 دادۇي بولغان. 1984 - يىلى 8 - ئايدا دادۇي كەنت كومىتېتىغا ئۆزگەرتىلگەن. بۇ جايدا قارا سۇ ئاقىدىغان بىر ئۆستەڭ بولۇپ، شۇڭا ئاقمۆستەڭ - دەپ ئاتالغان.

تەۋەسىدە 6 تەبىئىي كەنت 897 نوپۇسى بار، ھەممىسى ئۇيغۇر، تېرىلغۇ يەر كۆلىمى 2،534 مو. ئاساسلىق مەھسۇلاتى: بۇغداي، كۆممەقوناق، كېۋەز. تۇرۇشلۇق ئورنى: گۈمبەز مەھەللىسى.

گۈمبەز مەھەللىسى

يېزىلىق ھۆكۈمەت تۇرۇشلۇق جايىنىڭ شەرقىي جەنۇبىغا 8 كىلومېتىر يىراقلىققا جايلاشقان. يەر شەكلى تۈزلەڭ، نوپۇسى 190 نەپەر، ھەممىسى ئۇيغۇر. بۇرۇن بۇ كەنتتە چوڭ بىر گۈمبەز بولۇپ، ئاھالىلەر مۇشۇ گۈمبەز ئەتراپىغا جايلاشقانلىقى ئۈچۈن، گۈمبەز مەھەللىسى - دەپ ئاتالغان.

ئوي مەھەللىسى

يېزىلىق ھۆكۈمەت تۇرۇشلۇق جايىنىڭ شەرقىي جەنۇبىغا 8.2 كىلومېتىر يىراقلىققا جايلاشقان. يەر شەكلى ئېگىز - پەس، نوپۇسى 127 نەپەر، ھەممىسى ئۇيغۇر. بۇ كەنت چوڭقۇر ئوي چايغا ئورۇنلاشقانلىقى ئۈچۈن، ئوي مەھەللىسى - دەپ ئاتالغان.

سۈپى مەھەللىسى

يېزىلىق ھۆكۈمەت تۇرۇشلۇق جايىنىڭ شەرقىي جەنۇبىغا 8.5 كىلومېتىر يىراقلىققا جايلاشقان. يەر شەكلى تۈزلەڭ، نوپۇسى 124 نەپەر، ھەممىسى ئۇيغۇر. بۇرۇن بۇ كەنتتە سۇپىلار كۆپرەك بولغانلىقى ئۈچۈن، سۈپى مەھەللىسى - دەپ ئاتالغان.

پېتىر مەھەللىسى

يېزىلىق ھۆكۈمەت تۇرۇشلۇق جايىنىڭ شەرقىي جەنۇبىغا 7.7 كىلومېتىر يىراقلىققا جايلاشقان. يەر شەكلى تۈزلەڭ، نوپۇسى 151 نەپەر، ھەممىسى ئۇيغۇر، بۇرۇن بۇ كەنتتە ھاۋۇتاخۇن پېتىر لەقەملىك بىر كىشى بولۇپ، شۇ كىشىنىڭ لەقىمى بىلەن پېتىر مەھەللىسى - دەپ ئاتالغان.

سوكۇلداڭ كەنتى

يېزىلىق ھۆكۈمەت تۇرۇشلۇق جايىنىڭ شەرقىي جەنۇبىغا 7 كىلومېتىر يىراقلىققا جايلاشقان. يەر شەكلى تۈزلەڭ، نوپۇسى 153 نەپەر، ھەممىسى ئۇيغۇر. بۇرۇن بۇ كەنتتە مامۇت سوكۇلداڭ دېگەن بىر كىشى بولۇپ، شۇ كىشىنىڭ لەقىمى بىلەن سوكۇلداڭ - دەپ ئاتالغان.

سەمەن مەھەللىسى


يېزىلىق ھۆكۈمەت تۇرۇشلۇق جايىنىڭ شەرقىي جەنۇبىغا 6.7 كىلومېتر يىراقلىققا جايلاشقان. يەر شەكلى تۈزلەڭ. نوپۇسى 162 نەپەر، ھەممىسى ئۇيغۇر، بۇرۇن بۇ كەنتتە سەمەندىن كېلىپ ئولتۇراقلاشقانلار كۆپ بولغانلىقى ئۈچۈن سەمەن مەھەللىسى دەپ ئاتالغان.

ئوپىلات دېھقانچىلىق مەيدانى

ئوپىلات يېزىلىق ھۆكۈمەت تۇرۇشلۇق جايىنىڭ غەربىي شىمالىغا 13 كىلومېتر يىراقلىققا جايلاشقان. نوپۇسى 289 نەپەر بولۇپ، بۇنىڭدىن ئۇيغۇر 260 نەپەر، قىرغىز 28 نەپەر، ئۆزبېك 1 نەپەر، تېرىلغۇ يەر كۆلىمى 589 مو، ئوتلاق 2200 مو. دېھقانچىلىق ئاساسى، دېھقان - چارۋىچىلىق بىرلەشتۈرۈلگەن. ئاساسلىق مەھسۇلاتى: بۇغداي، كۆممەقۇناق، كېۋەز. چارۋىسى 1052 تۇياق، بۇ مەيدان 1965 - يىلى قۇرۇلغان. ئوپىلات سوزى - ئوپىلات ئارت - ئوپىلات داۋىنى دېگەن سۆزدىن كېلىپ چىققان.

ئوپىلات يېزىسى ئۇرۇقچىلىق مەيدانى

يېزىلىق ھۆكۈمەت تۇرۇشلۇق جايىنىڭ شەرقىي جەنۇبىغا 4 كىلومېتر يىراقلىققا جايلاشقان. نوپۇسى 120 نەپەر، بۇنىڭدىن ئۇيغۇر 95 نەپەر، خەنزۇ 25 نەپەر، تېرىلغۇ يەر كۆلىمى 543 مو، ئەلا سۈپەتلىك ئۇرۇقلارنى كۆپەيتىشى ئاساسى قىلىندۇ. بۇغداي كۆممەقۇناق، شال، كېۋەز قاتارلىق زىرائەتلەر تېرىلىدۇ، بۇ مەيدان 1959 - يىلى قۇرۇلغان.



تاشمىلىق يېزىسىنىڭ ئومۇمىي ئەھۋالى

تاشمىلىق يېزىسى كونا شەھەر ناھىيىسىنىڭ جەنۇبىي قىسمىغا جايلاشقان. يېزىلىق ھۆكۈمەت تۇرۇشلۇق جاي غىلدىلاڭ كەنتىدە. ناھىيە بازىرى بىلەن تۈز لىنىيە ئارىلىقى 34.8 كىلومېتىر. ئومۇمىي يەر كۆلىمى 333.14 كۋادرات كىلومېتىر. (ئومۇمىي يەر مەيدانى 499.709 مو) يەر تۈزلىشى غەربىي جەنۇبىي ئېگىز، شەرقىي شىمالىي پەس. شەرقىي تەرىپى ئاقتو ناھىيىسىنىڭ بارىن يېزىسى بىلەن، جەنۇبىي تەرىپى ئاقتو ناھىيىسىنىڭ ئوپتاغ يېزىسى بىلەن تۇتىشىدۇ. شىمالىي تەرىپى تىرىم يېزىسى بىلەن چېگرىداش، جەنۇبىي تەرىپى گەز دەرياسى ئارقىلىق ئوپال يېزىسى بىلەن قارىشىپ تۇرىدۇ، 1985 - يىللىق ئىستاتىستىكىدىن قارىغاندا؛ يېزا بويىچە دېھقانچىلىق تېرىلغۇ يەر كۆلىمى 42.600 مو بولۇپ، ئومۇمىي يەر كۆلىمىنىڭ %8.59 نى ئىگىلەيدۇ ئورمان كۆلىمى 19.042 مو بولۇپ، ئومۇمىي يەر كۆلۈمىنىڭ %3.8 نى ئىگىلەيدۇ. مېۋىلىك باغ كۆلىمى 2.136 مو بولۇپ، ئومۇمىي يەر كۆلىمىنىڭ %0.42 نى ئىگىلەيدۇ. چاڭگال يايلاق كۆلىمى 161.936 مو بولۇپ، ئومۇمىي يەر كۆلىمىنىڭ %32.4 نى ئىگىلەيدۇ. باشقا كۆلىم 273.995 مو بولۇپ، ئومۇمىي يەر كۆلىمىنىڭ %54.99 نى ئىگىلەيدۇ. تەۋەسىدە 14 كەنت كومىتېتى 68 تەبىئىي كەنت بار. 1985 - يىللىق ئىستاتىستىكىغا قارىغاندا؛ جەمئىي 4.032 ئائىلە 18.628 نوپۇس بولۇپ، بۇنىڭ ئىچىدە ئۇيغۇر 18.487 نەپەر، ئومۇمىي نوپۇسنىڭ %99 نى ئىگىلەيدۇ. قىرغىز 96 نەپەر ئومۇمىي نوپۇسنىڭ %0.59 نى ئىگىلەيدۇ. تاجىك 11 نەپەر بولۇپ، ئومۇمىي نوپۇسنىڭ %0.05 نى ئىگىلەيدۇ.

بۇ يېزا جۇمھۇرىيەت مەزگىلىدە كونا شەھەر ناھىيە تاشمىلىق بەگلىكىگە قارايدىغان بولۇپ، تەۋەسىدە 8 يۈزبېشى بولغان. 1950 - يىلى تاشمىلىق رايون لۇق مەھكىمىگە ئۆزگەرتىلىپ تەۋەسىدە 8 يېزا بولغان. 1954 - يىلى تاشمىلىق رايونغا قاراشلىق ئوپتاغ 8 - يېزىسى قىزىلسۇ ئوبلاست ئاقتو ناھىيىسىگە ئۆتكۈزۈپ بېرىلگەن. 1956 - يىلى تاشمىلىق رايونلۇق مەھكىمىگە 7 يېزا 24 ئىگىلىك ئالىي كوپىراتىپ تەۋە بولغان. 1958 - يىلى تاشمىلىق رايونلۇق مەھكىمە تاشمىلىق گۇڭشېغا ئۆزگەرتىلگەن. تەۋەسىدە 21 دادۇي بولغان. 1959 - يىلى بۇلاقسۇ گۇڭشې تەۋەلىكىدىكى تېرىم باشقۇرۇش رايونىنى تاشمىلىق گۇڭشېنىڭ باشقۇرۇشىغا ئۆتكۈزۈپ بەرگەن. 1961 - يىلى تاشمىلىق گۇڭشې تاشمىلىق رايونغا ئۆزگەرتىپ، تەۋەسىدە 3 گۇڭشې بولغان. 1965 - يىلى تاشمىلىق رايونى يەنە قايتىدىن تاشمىلىق گۇڭشې قىلىپ ئۆزگەرتىلگەن. تەۋەسىدە 18 دادۇي 118 ئىشلەپچىقىرىش ئەترىتى 89 تەبىئىي كەنت بولۇپ كەلگەن. 1984 - يىلى

8 - ئايدا تاشمىلىق گۈڭشېدىن تېرىم قاتارلىق 4 دادۇي بۆلۈنۈپ چىقىپ تېرىم يېزىسى قۇرۇلغان. تاشمىلىق گۈڭشې يېزىلىق ھۆكۈمەتكە ئۆزگەرتىلىپ، تەۋەسىدە 14 كەنت كومىتېتى بولغان.

تاشمىلىق ئۇيغۇر تىل سىتېمىسىغا تەۋە سۆز بولۇپ «تاش بالىق تاش بىلەن قوپۇرۇلغان شەھەر» دېگەن بولىدۇ. يېزا تۇزتاغ ئېتىكىگە جايلاشقان بولۇپ، دائىرىسىنىڭ مۇتلەق كۆپ قىسمى تاشلىق چۆل باياۋان. يايلاقلاردىن ئىبارەت بولۇپ، بۇ يېزىدىكى خەلق تارىختا تەبىئەت بىلەن كۈرەش قىلىش جاپالىق ئىشلەش روھىنى جارى قىلدۇرۇپ، باغ ۋە ئورمانلىقلارنى شەكىللەندۈرۈپ گۈزەل باياشات يېزا ئىگىلىك رايونىغا ئايلانغان. يەر تۈزۈلۈشى جەنۇبتىن شىمالغا قىيپاش، بىر قەدەر تۈزلەڭ، دېڭىز يۈزىدىن ئوتتۇرىچە ئېگىزلىكى 1508.9 مېتىر. جەنۇبىدا تۇز تاغ، غەربىي شىمالدا قىزىل تاغ ۋە چەش تاغلار بار. ئاساسلىق سۈمەنبەسى گەز دەرياسى، تاشمىلىق غول ئۆستىڭى بولۇپ، ئۇزۇنلىقى 28 كىلومېتىر كېلىدۇ، سۇغىرىش كۆلىمى 62,389 مو، تۇپرىقى ئۆلكە لاتقا تۇپراق، شېغىل ئارلاش چىگەرەڭ چۆل تۇپراقى ئاساسى قىلىدۇ. سۈمەنبەسى كەمچىل، بەزى ۋاقىتلاردا كەلكۈن كېلىدۇ. ھاۋا كىلىماتى سۇغاق. يىللىق ئوتتۇرىچە تېمپېراتۇرىسى 9.8°C ، ئەڭ يۇقىرى تېمپېراتۇرىسى 39.6°C ، ئەڭ تۆۋەن تېمپېراتۇرىسى -25.2°C . يىللىق ئوتتۇرىچە ھۆل - يېغىن مىقتارى 80 - 100 مىللىمېتىر، قىروسىز مەزگىلى 210 كۈندىن 220 كۈنگىچە بولىدۇ. ئاساسلىق يېزا ئىگىلىك زىرائەتلىرىدىن، بۇغداي، قوناق، كېۋەز، مايلىقدان. سەي - كوكتات، قوغۇن قاتارلىقلار تېرىلىدۇ. ئالاھىدە مەھسۇلاتى: گۈلە (ئۆرۈك گۈلىسى) بار. ياۋايى ھايۋانلاردىن تۈلكە، ياۋا تۇشقان قاتارلىقلار بار. كان بايلىقىدىن تاش تۇز، ئاھاك تېشى، كۆمۈر، ئوتقا چىداملىق توپا قاتارلىقلار بار. ھازىر تاش تۇزدىن پايدىلانغاندىن باشقا قالغان نەرسىلەردىن تېخى پايدىلانمىدى.

ئازادلىقتىن كېيىن ئىشلەپچىقىرىش تەرەققىياتى خىلى تېز بولدى. 1985 - يىلىنىڭ ئاخىرىدىكى ئىستاتىستىكىغا ئاساسلانغاندا؛ ئاشلىق تېرىلغۇ يەر كۆلىمى 46,200 مو بولۇپ، ئومۇمىي مەھسۇلاتى 10,507,000 جىڭ، ئوتتۇرىچە مو بېشى مەھسۇلاتى 227.4 جىڭ بولغان. كېۋەز 7,200 مو بولۇپ، ئومۇمىي مەھسۇلاتى 337 مىڭ جىڭ ئوتتۇرىچە مو بېشى مەھسۇلاتى 46.8 جىڭ، مايلىق دان 2,700 مو، ئومۇمىي مەھسۇلاتى 434 مىڭ جىڭ بولۇپ، تارىختىكى ئەڭ يۇقىرى سەۋىيە يارىتىلغان. چارۋىنىڭ يىل ئاخىرىدىكى قوناندا قالدۇق سانى 28,400 تۇياق، بۇنىڭ ئىچىدە چوڭ چارۋا 6,969 تۇياق، كىچىك چارۋا 21,441 تۇياق. 1985 - يىللىق ئومۇمىي كىرىم 4,215,846 يۈەن، ئوتتۇرىچە كىشى بېشىغا توغرا كەلتۈرۈلگەن ئاشلىق 610.3 جىڭ، ئوتتۇرىچە كىشى بېشىغا كەلتۈرۈلگەن كىرىم 226.3 يۈەن. كۆپ خىل ئىگىلىكمۇ بىر قەدەر تەرەققىي قىلغان، ھازىر ئاپتوموبىلىدىن

18 سى. چاقلىق تراكتوردىن 32 سى بار.

تۇز زاۋوتى، پاختا زاۋوتى، شال ئاقلاش زاۋوتى، سۇ ئېلېكتر ئىستانسىسى قاتارلىق يېزا باشقۇرغان كارخانىلار بار. كىرىمى 180،100 يۈەن. بولۇپ، ئومۇمىي كىرىمىنىڭ 4.396 نى تەشكىل قىلىدۇ. قاتناش بىر قەدەر قۇلايلىق ناھىيىدىن يېزىغىچە بىر تاشيول بولۇپ، ئۇزۇنلىقى 40 كىلومېتر كېلىدۇ. ھەر كۈنلىكى ئاپتۇۋۇز قاتناپ تۇرىدۇ. يېزا بىلەن كەنتلەر ئوتتۇرىسىدا شېخىل ياتقۇزۇلغان يول بولۇپ قاتناش راۋان.

مەدەنىي مائارىپ، سەھىيە ئىشلىرى جەھەتتە: بىر ئوتتۇرا مەكتەپ بولۇپ، ئوقۇتقۇچى ئىشچى - خىزمەتچىلىرى 24 نەپەر، ئوقۇغۇچى 264 نەپەر، 12 باشلانغۇچ مەكتەپ بولۇپ، ئوقۇتقۇچى ئىشچى - خىزمەتچىلىرى 128 نەپەر، ئوقۇغۇچى 2،477 نەپەر، بىر كىنو قۇيۇش ئەترىتى، بىر رادىئو ئۇزۇلى، بىر مەدەنىيەت پونكىتى بار. دوختۇرخانىدىن بىرى بولۇپ، تىببىي خادىم 8 نەپەر، كېمەل كارۋىتى 40 دانە. ھەرقايسى كەنت كومىتېتلاردا داۋالاش پونكىتلىرى بولۇپ، 19 نەپەر يالاڭچىلىق دوختۇر بار.

تاشمىلىق يېزىسى تەۋەسىدىكى يەر - ناملىرىنىڭ قىسقىچە تونۇشتۇرۇلىشى

تاشمىلىق يېزىسى

تەزكىرىسى «تاشمىلىق يېزىسىنىڭ ئومۇمىي ئەھۋالى» دېگەن ماتېرىيالدا،
يۇقارقى ھاسىرىق كەنت كومىتېتى.

تاشمىلىق يېزىلىق ھۆكۈمەت تۇرۇشلۇق جايىنىڭ شىمالىغا 1.7 كىلومېتر يىراقلىققا
جايلاشقان. يەر شەكلى تۈزلەڭ، 1950 - يىلى تاشمىلىق رايونى 7 - يېزىسىنىڭ باشقۇرۇشىدا
بولغان. 1958 - يىلى تاشمىلىق گۆڭشى يۇقارقى ھاسىرىق 5 - دادۇپىگە ئۆزگەرتىلگەن.
1984 - يىلى 8 - ئايدا دادۇي كەنت كومىتېتىغا ئۆزگەرتىلگەن. بۇرۇن ھاسا بىلەن جىجىپ
چاپقان بىر ئېرىق بۇلۇپ، ئاھالىلەر شۇ ئېرىق ئەتراپىغا ئورۇنلاشقانلىقى ئۈچۈن ھاسىرىق
دەپ ئاتالغان. تەۋەسىدە 6 تەبىئىي كەنت 914 نوپۇس بولۇپ، ھەممىسى ئۇيغۇر. تېرىلغۇ
يەر كۆلىمى 3,681 مو. ئاساسلىق مەھسۇلاتى: بۇغداي، كۆممەقوناق، كېۋەز. تۇرۇشلۇق
ئورنى غوجانىكام مەھەللىسى.

غوجانىكام مەھەللىسى

يېزىلىق ھۆكۈمەت تۇرۇشلۇق جايىنىڭ شىمالىغا 1.8 كىلومېتر يىراقلىققا جاي-
يلاشقان. يەر شەكلى تۈزلەڭ، تۇپرىقى ئاجىز. نوپۇسى 238 نەپەر، ھەممىسى ئۇيغۇر.
بۇنىڭدىن ئىلگىرى بۇ كەنتتە غوجانىكام دېگەن بىر كىشى بولۇپ، شۇ كىشىنىڭ نامى
بىلەن غوجانىكام مەھەللىسى - دەپ ئاتالغان. ئالاھىدە مەھسۇلاتى: ئۆرۈك.

كاررەك مەھەللىسى

يېزىلىق ھۆكۈمەت تۇرۇشلۇق جايىنىڭ غەربىي شىمالىغا 1.2 كىلومېتر يىراقلىققا
جايلاشقان يەر شەكلى تۈزلەڭ تۇپرىقى ئاجىز، نوپۇسى 110 نەپەر، ھەممىسى ئۇيغۇر.
بۇرۇن بۇ كەنتتە پالتا كاررەك دېگەن بىر كىشى ئۆتكەن بولۇپ، شۇ كىشىنىڭ لەقىمى
بىلەن كاررەك مەھەللىسى - دەپ ئاتالغان. ئالاھىدە مەھسۇلاتى: ئۆرۈك.

مامۇت باخىسى مەھەللىسى

يېزىلىق ھۆكۈمەت تۇرۇشلۇق جايىنىڭ شەرقىي شىمالىغا 1.7 كىلومېتر يىراقلىققا
جايلاشقان. يەر شەكلى تۈزلەڭ، نوپۇسى 163 نەپەر، ھەممىسى ئۇيغۇر. بۇ كەنتتە
مامۇت باخىسى دېگەن بىر كىشى بولۇپ، شۇ كىشىنىڭ نامى بىلەن مامۇت باخىسى
مەھەللىسى - دەپ ئاتالغان. ئالاھىدە مەھسۇلاتى: ئۆرۈك.

چېقىنداق مەھەللىسى

يېزىلىق ھۆكۈمەت تۇرۇشلۇق جايىنىڭ غەربىي شىمالىغا 1.5 كىلومېتىر يىراقلىققا جايلاشقان. يەر شەكلى تۈزلەڭ، نوپۇسى 111 نەپەر ھەممىسى ئۇيغۇر. بۇ كەنتتە مەترازى چېقىنداق لەقەملىك بىر كىشى بولۇپ، شۇ كىشىنىڭ لەقىمى بىلەن ئاتالغان.

شراق كەنتى

يېزىلىق ھۆكۈمەت تۇرۇشلۇق جايىنىڭ شەرقىي شىمالىغا 2.3 كىلومېتىر يىراقلىققا جايلاشقان. يەر شەكلى تۈزلەڭ، نوپۇسى 123 نەپەر بولۇپ، بۇنىڭدىن ئۇيغۇر 122 نەپەر، قىرغىز بىر نەپەر، بۇرۇن بۇ كەنتتە شىراق لەقەملىك ئىككى كىشى ئولتۇراقلاشقانلىقى ئۈچۈن، شىراق مەھەللىسى - دەپ ئاتالغان.

دۇمباق مەھەللىسى

تاشمىلىق يېزىلىق ھۆكۈمەت تۇرۇشلۇق جايىنىڭ غەربىي شىمالىغا 2.8 كىلومېتىر يىراقلىققا جايلاشقان. يەر شەكلى تۈزلەڭ، نوپۇسى 159 نەپەر، ھەممىسى ئۇيغۇر، ئىلگىرى بۇ جايدا مەتكام دېگەن سىمىز بىر كىشى بولۇپ، لەقىمى دۇمباق شۇ كىشىنىڭ لەقىمى بىلەن دۇمباق مەھەللىسى - دەپ ئاتالغان.

ساغان كەنت كومىتېتى

تاشمىلىق يېزىلىق ھۆكۈمەت تۇرۇشلۇق جايىنىڭ غەربىي شىمالىغا 2.8 كىلومېتىر يىراقلىققا جايلاشقان. يەر شەكلى تۈزلەڭ، 1950 - يىلى تاشمىلىق رايون 7 يېزىسىنىڭ باشقۇرۇشىدا بولغان. 1958 - يىلى تاشمىلىق گۇڭشى ساغان 6 - دادۇي بولغان. 1984 - يىلى 8 - ئايدا دادۇي كەنت كومىتېتىغا ئۆزگەرتىلگەن. تۇرۇشلۇق كەنت نامى بىلەن ئاتالغان. تەۋەسىدە 5 تەبىئىي كەنت 930 نوپۇس بولۇپ، بۇنىڭدىن ئۇيغۇر 924 نەپەر، قىرغىز 6 نەپەر، تېرىلغۇ يەر كۆلىمى 3،137 مو، ئاساسلىق مەھسۇلاتى: بۇغداي، كۆممەقوناق، كېۋەز. تۇرۇشلۇق ئورنى ساغان كەنتىدە.

ساغان كەنتى

يېزىلىق ھۆكۈمەت تۇرۇشلۇق جايىنىڭ غەربىي شىمالىغا 2.8 كىلومېتىر يىراقلىققا جايلاشقان. يەر شەكلى تۈزلەڭ، نوپۇسى 402 نەپەر بۇنىڭدىن ئۇيغۇر 396 نەپەر، قىرغىز 6 نەپەر، ئىلگىرى بۇ يەرگە يېڭىسار ساغان يېزىسىدىن كېلىپ ئولتۇراقلاشقانلارنىڭ نامى بىلەن ساغان - دەپ ئاتالغان.

قادىر ھۇشۇر مەھەللىسى

يېزىلىق ھۆكۈمەت تۇرۇشلۇق جايىنىڭ غەربىي شىمالىغا 4 كىلومېتىر يىراقلىققا

جايلاشقان. نوپۇسى 127 نەپەر، ھەممىسى ئۇيغۇر. بۇرۇن بۇ كەنتتە قادىرھۇشۇر دېگەن نوپۇزلۇق بىر كىشى ئۆتكەن بولۇپ، شۇ كىشىنىڭ نامى بىلەن قادىرھۇشۇر مەھەللىسى دەپ ئاتالغان.

تۆۋەنكى ھويلا كەنتى

يېزىلىق ھۆكۈمەت تۇرۇشلۇق جايىنىڭ غەربىي شىمالغا 2 كىلومېتىر يىراقلىققا جايلاشقان. يەر شەكلى تۈزلەڭ، نوپۇسى 151 نەپەر، ھەممىسى ئۇيغۇر. بۇ كەنت قادىرھۇشۇر مەھەللىسىنىڭ تۆۋەنگە جايلاشقانلىقى ئۈچۈن، تۆۋەنكى ھويلا دەپ ئاتالغان.

تولەندى باقى مەھەللىسى

يېزىلىق ھۆكۈمەت تۇرۇشلۇق جايىنىڭ غەربىي شىمالغا 3 كىلومېتىر يىراقلىققا جايلاشقان. يەر شەكلى تۈزلەڭ، نوپۇسى 127 نەپەر، ھەممىسى ئۇيغۇر. بۇرۇن بۇ جايدا تولەندى باقى دېگەن نوپۇزلۇق بىر كىشى ئۆتكەن بولۇپ، شۇ كىشىنىڭ نامى بىلەن تولەندى باقى مەھەللىسى دەپ ئاتالغان.

توختى شۈكۈر مەھەللىسى

يېزىلىق ھۆكۈمەت تۇرۇشلۇق جايىنىڭ غەربىي شىمالغا 3.7 كىلومېتىر يىراقلىققا جايلاشقان. يەر شەكلى تۈزلەڭ، نوپۇسى 123 نەپەر، ھەممىسى ئۇيغۇر. بۇرۇن بۇ كەنتتە توختى شۈكۈر دېگەن نوپۇزلۇق بىر كىشى بولۇپ، شۇ كىشىنىڭ نامى بىلەن توختى شۈكۈر مەھەللىسى دەپ ئاتالغان.

قاش بېشى كەنت كومىتېتى

تاشمىلىق يېزىلىق ھۆكۈمەت تۇرۇشلۇق جايىنىڭ غەربىي شىمالغا 3.7 كىلومېتىر يىراقلىققا جايلاشقان. يەر شەكلى تۈزلەڭ، 1950 - يىلى تاشمىلىق رايونى 6 - يېزىسىنىڭ باشقۇرۇشىدا بولغان. 1958 - يىلى تاشمىلىق گۇڭشى قاش بېشى 7 - دادۇي بولغان. 1984 - يىلى 8 - ئايدا دادۇي كەنت كومىتېتىغا ئۆزگەرتىلگەن. تۇرۇشلۇق كەنت نامى بىلەن ئاتالغان. تەۋەسىدە 11 تەبىئىي كەنت، نوپۇسى 2،154 نەپەر، بۇنىڭدىن ئۇيغۇر 2149 نەپەر قىرغىز 5 نەپەر، تىرىلغۇ يەر كۆلىمى 5،623 مۇ، ئاساسلىق مەھسۇلاتى: بۇغداي، كۆم-مەقۇناق، كېۋەز ئالاھىدە مەھسۇلاتى: ئۆدۈك، تۇرۇشلۇق ئورنى قاش بېشى كەنتىدە

قاش بېشى كەنتى

يېزىلىق ھۆكۈمەت تۇرۇشلۇق جايىنىڭ غەربىي شىمالغا 3.7 كىلومېتىر يىراقلىققا

جايلاشقان. يەر شەكلى تۈزلەڭ، نوپۇسى 233 نەپەر، ھەممىسى ئۇيغۇر، بۇ كەنت ئىلگىرى چوڭ بىر قاشنىڭ قىشىغا جايلاشقانلىقى ئۈچۈن، قاش بېشى كەنتى - دەپ ئاتالغان. ئالاھىدە مەھسۇلاتى: ئۆرۈك.

تاشقۇرغان مەھەللىسى

يېزىلىق ھۆكۈمەت تۇرۇشلۇق جايىنىڭ غەربىي شىمالغا 4.8 كىلومېتىر يىراقلىققا جايلاشقان. يەر شەكلى تۈزلەڭ، نوپۇسى 175 نەپەر، ھەممىسى ئۇيغۇر، ئىلگىرى بۇ جايىنىڭ ئادەملىرى تاشتىن قۇرغان ياساپ ئولتۇرغانلىقى ئۈچۈن، تاشقۇرغان مەھەللىسى - دەپ ئاتالغان. ئالاھىدە مەھسۇلاتى: ئۆرۈك.

ساغان كەنتى

يېزىلىق ھۆكۈمەت تۇرۇشلۇق جايىنىڭ غەربىي شىمالغا 3.5 كىلومېتىر يىراقلىققا جايلاشقان. يەر شەكلى تۈزلەڭ، نوپۇسى 210 نەپەر، ھەممىسى ئۇيغۇر. بۇرۇن بۇ جايدا ساغان باي دېگەن كىشىنىڭ ئەۋلادى ئولتۇراقلاشقانلىقى ئۈچۈن، ساغان - دەپ ئاتالغان. ئالاھىدە مەھسۇلاتى: ئۆرۈك.

تاغ تۇۋى كەنتى

يېزىلىق ھۆكۈمەت تۇرۇشلۇق جايىنىڭ غەربىي شىمالغا 4.5 كىلومېتىر يىراقلىققا جايلاشقان. يەر شەكلى قىپاش، نوپۇسى 379 نەپەر، ھەممىسى ئۇيغۇر. بۇ كەنت تاغنىڭ تۈۋىگە جايلاشقانلىقى ئۈچۈن، تاغ تۇۋى - دەپ ئاتالغان. ئالاھىدە مەھسۇلاتى: ئۆرۈك.

سوقا بېشى كەنتى

يېزىلىق ھۆكۈمەت تۇرۇشلۇق جايىنىڭ غەربىي جەنۇبىغا 4.2 كىلومېتىر يىراقلىققا جايلاشقان. يەر شەكلى تۈزلەڭ، نوپۇسى 151 نەپەر، ھەممىسى ئۇيغۇر، ئىلگىرى بۇ كەنتتە 2 سۇقا بولۇپ، كىشىلەر مۇشۇ سوقا بېشىغا جايلاشقانلىقى ئۈچۈن، سوقا بېشى - دەپ ئاتالغان. ئالاھىدە مەھسۇلاتى ئۆرۈك.

قىزىل تاغ تۇمشۇق كەنتى

يېزىلىق ھۆكۈمەت تۇرۇشلۇق جايىنىڭ غەربىي جەنۇبىغا 4 كىلومېتىر يىراقلىققا جايلاشقان. يەر شەكلى تۈزلەڭ، نوپۇسى 152 نەپەر، ھەممىسى ئۇيغۇر. بۇ كەنت قىزىل تاغ تۇمشىقىنىڭ ئايىغىغا جايلاشقانلىقى ئۈچۈن، قىزىل تاغ تۇمشىقى - دەپ ئاتالغان.

قارا دۆۋە كەنتى

يېزىلىق ھۆكۈمەت تۇرۇشلۇق جايىنىڭ غەربىي جەنۇبىغا 5 كىلومېتىر يىراقلىققا جايلاشقان. يەر شەكلى تۈزلەڭ، نوپۇسى 177 نەپەر، ھەممىسى ئۇيغۇر، ئاھالىلەر بىر قارا دۆۋلىكىنىڭ ئەتراپىغا جايلاشقانلىقى ئۈچۈن، قارا دۆۋە - دەپ ئاتالغان.

قىزىل جىم كەنتى

يېزىلىق ھۆكۈمەت تۇرۇشلۇق جايىنىڭ غەربىگە 2.7 كىلومېتىر يىراقلىققا جايلاشقان. يەر شەكلى تۈزلەڭ، نوپۇسى 236 نەپەر، ھەممىسى ئۇيغۇر. بۇرۇن بۇ جايدا قىزىل جىم دېگەن مازار بولۇپ، كىشىلەر مۇشۇ مازار ئەتراپىغا جايلاشقانلىقى ئۈچۈن قىزىل جىم - دەپ ئاتالغان. ئالاھىدە مەھسۇلاتى: ئۆرۈك.

ئويتاغ مەھەللىسى

يېزىلىق ھۆكۈمەت تۇرۇشلۇق جايىنىڭ غەربىي شىمالىغا 2 كىلومېتىر يىراقلىققا جايلاشقان. يەر شەكلى تۈزلەڭ، نوپۇسى 158 نەپەر ھەممىسى ئۇيغۇر، بۇرۇن بۇ كەنتتە ئويتاغدىن بىر قانچە قىرغىز كېلىپ ئولتۇراقلاشقانلىقى ئۈچۈن، ئويتاغ مەھەللىسى - دەپ ئاتالغان. ئالاھىدە مەھسۇلاتى: ئۆرۈك.

يۇقارقى ھويلا

يېزىلىق ھۆكۈمەت تۇرۇشلۇق جايىنىڭ غەربىي شىمالىغا 3.5 كىلومېتىر يىراقلىققا جايلاشقان، يەر شەكلى تۈزلەڭ، نوپۇسى 178 نەپەر، ھەممىسى ئۇيغۇر، بۇ كەنت يۇرۇت نىڭ يۇقىرىغا جايلاشقانلىقى ئۈچۈن، يۇقارقى ھويلا - دەپ ئاتالغان.

ئارا جايىڭال كەنتى

يېزىلىق ھۆكۈمەت تۇرۇشلۇق جايىنىڭ غەربىي شىمالىغا 4.8 كىلومېتىر يىراقلىققا جايلاشقان، يەر شەكلى تۈزلەڭ، نوپۇسى 105 نەپەر، بۇنىڭدىن ئۇيغۇر 100 نەپەر، قىرغىز 5 نەپەر، بۇ كەنت جايىڭالنىڭ ئوتتۇرىسىغا جايلاشقانلىقى ئۈچۈن، ئارا جايىڭال - دەپ ئاتالغان.

ئەسكە كەنت كومىتېتى

تاشمىلىق يېزىلىق ھۆكۈمەت تۇرۇشلۇق جايىنىڭ جەنۇبىغا 2 كىلومېتىر يىراقلىققا جايلاشقان يەر شەكلى تۈزلەڭ. 1950 - يىلى تاشمىلىق رايونى 5 - يېزىلىق ھۆكۈمەت باشقۇرۇشىدا بولغان. 1958 - يىلى تاشمىلىق گۇمبۇشى ئەسكە 8 - دادۇي بولغان. 1984 -

يىلى 8 - ئايدا دادوي كەنت كومىتېتىغا ئۆزگەرتىلگەن. ئەسكە دېگەن «ئەسكى يەر» دەپ كەن بولۇپ كىشىلەر چاپالىق ئەمگەك قىلىش ئارقىلىق بۇ يەرنىڭ قىياپىتىنى ئۆزگەرتىلگەن شۇنداقسىمۇ ئەسلى نامى بىلەن ئاتالغان. تەۋەسىدە 5 تەبىئىي كەنت 1.472 نەپەر نوپۇس بولۇپ ھەممىسى ئۇيغۇر تەبىئىي يەر كۆلىمى 2.835 مو. ئاساسلىق مەھسۇلاتى: بۇغداي، كۆممەقوناق، كېۋەز، ئالاھىدە مەھسۇلاتى: ئورۇك. تۇرۇشلۇق ئورنى ئۆستەڭ بويى كەنتىدە.

ئۆستەڭ بويى كەنتى

يېزىلىق ھۆكۈمەت تۇرۇشلۇق جايىنىڭ غەربى جەنۇبىغا 2 كىلومېتىر يىراقلىققا جايلاشقان يەر شەكلى تۈزلەڭ. نوپۇسى 372 نەپەر، ھەممىسى ئۇيغۇر. بۇ كەنت ئۆستەڭ بويىغا جايلاشقانلىقى ئۈچۈن، ئۆستەڭ بويى - دەپ ئاتالغان. ئالاھىدە مەھسۇلاتى: ئورۇك.

قىشلاق كەنتى

يېزىلىق ھۆكۈمەت تۇرۇشلۇق جايىنىڭ غەربى جەنۇبىغا 2.7 كىلومېتىر يىراقلىققا جايلاشقان، يەر شەكلى تۈزلەڭ، نوپۇسى 218 نەپەر، ھەممىسى ئۇيغۇر. بۇ جاي ئەسلى چارۋا باقىدىغان ئورۇن بولۇپ، كەنت شەكىللەنگەندىن كېيىن قىشلاق - دەپ ئاتالغان.

دۆڭمۇستەڭ كەنتى

يېزىلىق ھۆكۈمەت تۇرۇشلۇق جايىنىڭ غەربى جەنۇبىغا 2.6 كىلومېتىر يىراقلىققا جايلاشقان، يەر شەكلى ئېگىز، نوپۇسى 210 نەپەر، ھەممىسى ئۇيغۇر. ئىلگىرى بۇ جايدا ئېگىز بىر ئۆستەڭ بولۇپ، ئاھالىلەر مۇشۇ ئۆستەڭ ئەتراپىغا جايلاشقانلىقى ئۈچۈن، دۆڭمۇستەڭ - دەپ ئاتالغان.

تۇمشۇق مەھەللىسى

يېزىلىق ھۆكۈمەت تۇرۇشلۇق جايىنىڭ غەربى جەنۇبىغا 2 كىلومېتىر يىراقلىققا جايلاشقان، يەر شەكلى تۈزلەڭ، نوپۇسى 253 نەپەر، ھەممىسى ئۇيغۇر. بۇ كەنت يارنىڭ تۇمشۇقىغا جايلاشقانلىقى ئۈچۈن، تۇمشۇق مەھەللىسى - دەپ ئاتالغان.

ھويلا مەھەللىسى

يېزىلىق ھۆكۈمەت تۇرۇشلۇق جايىنىڭ غەربى جەنۇبىغا 2.6 كىلومېتىر يىراقلىققا جايلاشقان، يەر شەكلى تۈزلەڭ، نوپۇسى 399 نەپەر، ھەممىسى ئۇيغۇر. ئىلگىرى ئۇ جايدا چوڭ بىر ھويلا بولۇپ، كەنت شەكىللەنگەندىن كېيىن ھويلا مەھەللىسى - دەپ ئاتالغان.

قاشتۇۋى كەنت كومىتېتى

تاشمىلىق يېزىلىق ھۆكۈمەت تۇرۇشلۇق جايىنىڭ غەربى جەنۇبىغا 1.6 كىلومېتىر يىراقلىققا جايلاشقان. يەر شەكلى تۈزلەڭ، 1950 - يىلى تاشمىلىق رايونى 6 - يېزىسىنىڭ باشقۇرۇشىدا بولغان. 1958 - يىلى تاشمىلىق گۇمىشى قاش تۇۋى 9 - دادۇي بولغان. 1984 - يىلى 8 - ئايدا دادۇي كەنت كومىتېتىغا ئۆزگەرتىلگەن. تۇرۇشلۇق كەنت نامى بىلەن ئاتالغان. تەۋەسىدە 5 تەبىئىي كەنت، 867 نوپۇسى بولۇپ، ھەممىسى ئۇيغۇر. تېرىلغۇ يەر كۆلىمى 2,090 مو. ئاساسلىق مەھسۇلاتى: بۇغداي. كۆممەقوناق، كېۋەز، ئالاھىدە مەھسۇلاتى: ئۇ-رۈك تۇرۇشلۇق ئورنى: قاشى تۇۋى كەنتىدە.

قاشتۇۋى كەنتى

يېزىلىق ھۆكۈمەت تۇرۇشلۇق جايىنىڭ غەربى جەنۇبىغا 1.6 كىلومېتىر يىراقلىققا جايلاشقان. يەر شەكلى تۈزلەڭ، 218 نوپۇسى بولۇپ، ھەممىسى ئۇيغۇر. ئاھالىلەر چوڭ بىر قاش ئەتراپىغا ئورۇنلاشقانلىقى ئۈچۈن، قاش تۇۋى-دەپ ئاتالغان.

سۈۋەتچى مەھەللىسى

يېزىلىق ھۆكۈمەت تۇرۇشلۇق جايىنىڭ جەنۇبىغا 1.5 كىلومېتىر، يىراقلىققا جايلاشقان. يەر شەكلى تۈزلەڭ، 208 نوپۇسى بولۇپ، ھەممىسى ئۇيغۇر. ئىلگىرى بۇ كەنتتە سۈۋەت توقۇپ ساتىدىغانلار كۆپ بولغانلىقى ئۈچۈن، سۈۋەتچى مەھەللىسى-دەپ ئاتالغان.

ئۆستەڭبويى كەنتى

يېزىلىق ھۆكۈمەت تۇرۇشلۇق جايىنىڭ جەنۇبىغا 2.8 كىلومېتىر يىراقلىققا جايلاشقان. يەر شەكلى تۈزلەڭ، نوپۇسى 193 نەپەر، ھەممىسى ئۇيغۇر. ئاھالىلەر بىر ئۆستەڭنىڭ بويىغا جايلاشقانلىقى ئۈچۈن، ئۆستەڭبويى-دەپ ئاتالغان.

دۆڭمەھەللە

يېزىلىق ھۆكۈمەت تۇرۇشلۇق جايىنىڭ غەربى جەنۇبىغا 2.5 كىلومېتىر يىراقلىققا جايلاشقان. يەر شەكلى ئېگىز. نوپۇسى 155 نەپەر، ھەممىسى ئۇيغۇر. بۇ كەنتتە ئاھالىلەر بىر ئېگىز دۆڭ جايغا ئورۇنلاشقانلىقى ئۈچۈن، دۆڭمەھەللە-دەپ ئاتالغان.

قازانچى مەھەللە

يېزىلىق ھۆكۈمەت تۇرۇشلۇق جايىنىڭ غەربى جەنۇبىغا 1.5 كىلومېتىر يىراقلىققا

جايلاشقان. يەر شەكلى تۈزلەڭ، نوپۇسى 103 نەپەر، ھەممىسى ئۇيغۇر. بۇرۇن بۇ كەنتتە قازانچىلىق بىلەن شۇغۇللانغان كىشىلەر كۆپ بولغانلىقى ئۈچۈن، قازانچى مەھەللىسى دەپ ئاتالغان.

تاشئېرىق كەنت كومىتېتى

تاشمىلىق يېزىلىق ھۆكۈمەت تۇرۇشلۇق جايىنىڭ غەربى جەنۇبىغا 1.5 كىلومېتىر يىراقلىققا جايلاشقان، يەر شەكلى تۈزلەڭ. 1950- يىلى تاشمىلىق رايونى 5 - يېزىسىنىڭ باشقۇرۇشىدا بولغان. 1958- يىلى تاشمىلىق گۇڭشى تاشئېرىق 10- دادۇي بولغان. 1984- يىلى 8- ئايدا دادۇي كەنت كومىتېتىغا ئۆزگەرتىلگەن. تەۋەسىدە تاش ئېرىق كەنتى بولغانلىقى ئۈچۈن تاشئېرىق دەپ ئاتالغان. تەۋەسىدە 4 تەبىئىي كەنت. 1,905 نوپۇس بولۇپ، ھەممىسى ئۇيغۇر. تېرىلغۇ يەر كۆلىمى 3,309 مو. ئاساسلىق مەھسۇلاتى: بۇغداي، كۆممەقۇناق، كېۋەز، ئالاھىدە مەھسۇلاتى: ئۆرۈك. تۇرۇشلۇق ئورنى: چوڭ باغ كەنتىدە.

چوڭباغ كەنتى

يېزىلىق ھۆكۈمەت تۇرۇشلۇق جايىنىڭ غەربى جەنۇبىغا 1.5 كىلومېتىر يىراقلىققا جايلاشقان. يەر شەكلى تۈزلەڭ، نوپۇسى 281 نەپەر، ھەممىسى ئۇيغۇر. ئاھالىلەر چوڭ بىر باغنىڭ ئەتراپىغا جايلاشقانلىقى ئۈچۈن، چوڭباغ دەپ ئاتالغان.

تاشئېرىق كەنتى

يېزىلىق ھۆكۈمەت تۇرۇشلۇق جايىنىڭ شەرقى جەنۇبىغا 2 كىلومېتىر يىراقلىققا جايلاشقان، يەر شەكلى تۈزلەڭ، نوپۇسى 711 نەپەر بولۇپ، ھەممىسى ئۇيغۇر. تاشئېرىق ئۇيغۇرچە سۆز بولۇپ، تاشتىن ياسالغان ئېرىق دېگەن مەنىدە. بۇرۇن بۇ جاي شېغىللىق ساي بولۇپ، شېغىل ئۈستىدىن ئېرىق ئېلىپ سۇ باشلىغانلىقتىن تاشئېرىق دەپ ئاتالغان.

خالتا كوچا كەنتى

يېزىلىق ھۆكۈمەت تۇرۇشلۇق جايىنىڭ شەرقى جەنۇبىغا 1.5 كىلومېتىر يىراقلىققا جايلاشقان، يەر شەكلى تۈزلەڭ. نوپۇسى 348 نەپەر، ھەممىسى ئۇيغۇر. ئاھالىلەر ئايىقى يوق بىر خالتا كوچىغا ئورۇنلاشقانلىقى ئۈچۈن، خالتا كوچا دەپ ئاتالغان.

ئەسكە كەنت

يېزىلىق ھۆكۈمەت تۇرۇشلۇق جايىنىڭ جەنۇبىغا 1.4 كىلومېتىر يىراقلىققا جايلاش

قان، يەر شەكلى تۈزلەڭ، نوپۇسى 559 نەپەر، ھەممىسى ئۇيغۇر. ئەسكە قەدىمكى كونا دېگەن مەنىدە بولۇپ، كېيىن كىشىلەر جاپالىق ئەمگەك قىلىپ ئۆزگەرتكەن بولسىمۇ يەنىلا ئەسكە نامى بىلەن ئاتالغان.

غىلدىرلاڭ كەنتى كومىتېتى

تاشمىلىق يېزىلىق ھۆكۈمەت تۇرۇشلۇق جايىنىڭ شەرقىي جەنۇبىغا 0.5 كىلومېتر يىراقلىققا جايلاشقان، يەر شەكلى تۈزلەڭ. 1950 - يىلى تاشمىلىق رايونى 4 يېزىسىنىڭ باشقۇرۇشىدا بولغان. 1958 - يىلى تاشمىلىق گۇۋاھچى غىلدىرلاڭ 11 - دادۇيى بولغان. 1984 - يىلى 8 - ئايدا دادۇيى كەنت كومىتېتىغا ئۆزگەرتىلگەن. تەۋەلىكىدە غىلدىرلاڭ كەنتى بولغانلىقى ئۈچۈن، شۇ نام بىلەن ئاتالغان. تەۋەسىدە 3 تەبىئىي كەنت 878 نوپۇسى بولۇپ، ھەممىسى ئۇيغۇر. تېرىلغۇ يەر كۆلىمى 1.854 مو، ئاساسلىق مەھسۇلاتى: بۇغداي، كۆممەقوناق، كېۋەز. ئالاھىدە مەھسۇلاتى: تۆرۈك. تۇرۇشلۇق ئورنى ئارال كەنتىدە.

ئارال كەنتى

يېزىلىق ھۆكۈمەت تۇرۇشلۇق جايىنىڭ شەرقىي جەنۇبىغا 0.5 كىلومېتر يىراقلىققا جايلاشقان. يەر شەكلى تۈزلەڭ، نوپۇسى 462 نەپەر، ھەممىسى ئۇيغۇر، بۇ كەنت ئىككى ئۆستەڭ ئارىلىقىغا جايلاشقانلىقى ئۈچۈن، ئارال - دەپ ئاتالغان.

غىلدىرلاڭ كەنتى

يېزىلىق ھۆكۈمەت تۇرۇشلۇق جايىنىڭ شەرقىي جەنۇبىغا 1 كىلومېتر يىراقلىققا جايلاشقان يەر شەكلى تۈزلەڭ. يېزىلىق ھۆكۈمەت تۇرۇشلۇق ئورۇن، نوپۇسى 320 نەپەر، ھەممىسى ئۇيغۇر. بۇ كەنتنىڭ زېمىنى ئېگىز تاكچە شەكىلدە بولۇپ، سۇ قۇيما غىلدىرلاپ تۇرمىغانلىقى ئۈچۈن غىلدىرلاڭ - دەپ ئاتالغان.

دۆڭ مەھەللە

يېزىلىق ھۆكۈمەت تۇرۇشلۇق جايىنىڭ شەرقىي جەنۇبىغا 1.7 كىلومېتر يىراقلىققا جايلاشقان. يەر شەكلى ئېگىز. نوپۇسى 96 نەپەر، ھەممىسى ئۇيغۇر، بۇ كەنت ئېگىز دۆڭ جايغا ئورۇنلاشقانلىقى ئۈچۈن، دۆڭ مەھەللە - دەپ ئاتالغان.

رازىكا كەنت كومىتېتى

تاشمىلىق يېزىلىق ھۆكۈمەت تۇرۇشلۇق جايىنىڭ شەرقىي جەنۇبىغا 2.8 كىلومېتر

يىراقلىققا جايلاشقان. يەر شەكلى تۈزلەڭ. 1950 - يىلى تاشمىلىق رايونى 4 - يېزى - نىڭ باشقۇرۇشىدا بولغان. 1958 - يىلى تاشمىلىق گۇڭشي رازىكا 12 - دادۇي بولغان. 1984 - يىلى 8 - ئايدا دادۇي كەنت كومىتېتىغا ئۆزگەرتىلگەن. بۇرۇن بۇ كەنتتە رازىكام ئىسىملىق ئادەم بولۇپ، كەنت نامى شۇ كىشىنىڭ نامى بىلەن رازىكا دەپ ئاتالغان. تەۋەسىدە 3 تەبىئىي كەنت 1,739 نوپۇس بولۇپ ھەممىسى ئۇيغۇر. تېرىلغۇ يەر كۆلىمى 3,579 مو. ئاساسلىق مەھسۇلاتى: بۇغداي، كۆممەقوناق، كېۋەز. تۇرۇشلۇق ئورنى ئوي مەھەللىدە.

ئوي مەھەللى

يېزىلىق ھۆكۈمەت تۇرۇشلۇق جايىنىڭ شەرقىي جەنۇبىغا 3.3 كىلومېتىر يىراقلىققا جايلاشقان. يەر شەكلى ئېگىز - پەس، نوپۇسى 466 نەپەر، ھەممىسى ئۇيغۇر. بۇ كەنتنىڭ يەرلىرى ئويما بولغاچقا ئوي مەھەللى - دەپ ئاتالغان.

دۆڭ مەھەللى

يېزىلىق ھۆكۈمەت تۇرۇشلۇق جايىنىڭ شەرقىي جەنۇبىغا 2.5 كىلومېتىر يىراقلىققا جايلاشقان. يەر شەكلى ئېگىز، نوپۇسى 704 نەپەر، ھەممىسى ئۇيغۇر. بۇ كەنتنىڭ جايلاشقان ئورنى دۆڭ بولغانلىقى ئۈچۈن، دۆڭ مەھەللى - دەپ ئاتالغان.

چىكە مەھەللى

يېزىلىق ھۆكۈمەت تۇرۇشلۇق جايىنىڭ شەرقىي جەنۇبىغا 2.7 كىلومېتىر يىراقلىققا جايلاشقان، نوپۇسى 568 نەپەر، ھەممىسى ئۇيغۇر، بۇ كەنت يېزىنىڭ چىكىسىگە جايلاشقانلىقى ئۈچۈن، چىكە مەھەللىسى - دەپ ئاتالغان.

يۇقارقى تېتىر كەنت كومىتېتى

يېزىلىق ھۆكۈمەت تۇرۇشلۇق جايىنىڭ شەرقىي جەنۇبىغا 5.3 كىلومېتىر يىراقلىققا جايلاشقان، يەر شەكلى تۈزلەڭ. 1950 - يىلى تاشمىلىق رايونى 1 - يېزىسىنىڭ باشقۇرۇشىدا بولغان. 1958 - يىلى تاشمىلىق گۇڭشي يۇقارقى تېتىر 13 - دادۇي بولغان. 1984 - يىلى 8 - ئايدا دادۇي كەنت كومىتېتىغا ئۆزگەرتىلگەن. كەنتىنىڭ يەرلىرى ئېگىز بولۇپ، سۇ چىقماي يەرلىرى ئۈنۈمسىز بولغانلىقى ئۈچۈن، تېتىر دەپ ئاتالغان. تەۋەسىدە 5 تەبىئىي كەنت 1,738 نوپۇس بولۇپ، ھەممىسى ئۇيغۇر. تېرىلغۇ يەر كۆلىمى 3,579 مو. ئاساسلىق مەھسۇلاتى: بۇغداي، كۆممەقوناق، كېۋەز. ئالاھىدە مەھسۇلاتى: ئۆرۈك. تۇرۇشلۇق ئورنى تۈگمەن بېشى كەنتىدە.

تۈگمەنبېشى كەنتى

يېزىلىق ھۆكۈمەت تۇرۇشلۇق جايىنىڭ شەرقىي جەنۇبىغا 5.3 كىلومېتر يىراقلىققا جايلاشقان. يەر شەكلى تۈزلەڭ، نوپۇسى 203 نەپەر، ھەممىسى ئۇيغۇر. بۇرۇن بۇ كەنت تە بىرقانچە تاش تۈگمەن بولۇپ، ئاھالىلەر تۈگمەننىڭ بېشىغا جايلاشقانلىقى ئۈچۈن تۈگمەنبېشى - دەپ ئاتالغان.

ئۈزۈملىك مەھەللىسى

يېزىلىق ھۆكۈمەت تۇرۇشلۇق جايىنىڭ شەرقىي جەنۇبىغا 5.8 كىلومېتر يىراقلىققا جايلاشقان. يەر شەكلى تۈزلەڭ، نوپۇسى 327 نەپەر، ھەممىسى ئۇيغۇر. بۇ كەنت بۇرۇندىن تارتىپ تەبىئىي ئۈزۈملىك بولغانلىقى ئۈچۈن، ئۈزۈملىك مەھەللىسى - دەپ ئاتالغان.

كۆنچى مەھەللىسى

يېزىلىق ھۆكۈمەت تۇرۇشلۇق جايىنىڭ شەرقىي جەنۇبىغا 5.8 كىلومېتر يىراقلىققا جايلاشقان. يەر شەكلى تۈزلەڭ، نوپۇسى 341 نەپەر، ھەممىسى ئۇيغۇر. بۇرۇن بۇ كەنتتە زۇنناخۇن دېگەن ئاتاغا، بىر كۆنچى بولۇپ، كەنت نامى شۇ كىشىنىڭ كەسپى بىلەن كۆنچى مەھەللىسى - دەپ ئاتالغان.

چېكى كەنتى

يېزىلىق ھۆكۈمەت تۇرۇشلۇق جايىنىڭ شەرقىي جەنۇبىغا 4.2 كىلومېتر يىراقلىققا جايلاشقان. يەر شەكلى تۈزلەڭ، نوپۇسى 288 نەپەر، ھەممىسى ئۇيغۇر. بۇ كەنت يۇرۇتنىڭ چېتىگە جايلاشقانلىقى ئۈچۈن، چېكى - دەپ ئاتالغان.

ياقا ئېرىق كەنتى

يېزىلىق ھۆكۈمەت تۇرۇشلۇق جايىنىڭ شەرقىي جەنۇبىغا 4.8 كىلومېتر يىراقلىققا جايلاشقان. يەر شەكلى تۈزلەڭ، نوپۇسى 579 نەپەر، ھەممىسى ئۇيغۇر. يۇرۇتقا سۇ ئەكېلىش ئۈچۈن سايىنىڭ ياقىسىدىن بىر ئېرىق ئېلىپ سۇ ئەكەلگەنلىكتىن، ياقا ئېرىق - دەپ ئاتالغان.

قەشقەر يەلگەن كەنت كومىتېتى

تاشمىلىق يېزىلىق ھۆكۈمەت تۇرۇشلۇق جايىنىڭ شەرقىي جەنۇبىغا 8.2 كىلومېتر

تر يىراقلىققا جايلاشقان، يەر شەكلى تۈزلەڭ، 1950 - يىلى تاشمىسلىق رايونى 3 - يېزىسىنىڭ باشقۇرۇشىدا بولغان. 1958 - يىلى تاشمىسلىق گۇڭشې قەشقەر يەلگەن 14 - دادۇي بولغان. 1984 - يىلى 8 - ئايدا دادۇي كەنت كومىتېتىغا ئۆزگەرتىلگەن. ئەسلى بۇ يەر يارلىق ئورۇن بولۇپ، كەنتلەر بىر - بىرىدىن ئايرىلىپ تۇرغاچقا يار كەنت دەپ ئاتالغان، كېيىن تىلنىڭ ئۆزگىرىشى بىلەن، يار كەنت يەلگەنگە ئۆز - گەرتىلگەن. يەلگەن دېگەن 2 بولغانلىقى ئۈچۈن، بىر - بىرىدىن پەرقلىنىدۇرۇشى ئۈچۈن. بۇنى قەشقەر يەلگەن دەپ ئاتىغان. تەۋەسىدە 5 تەبىئىي كەنت 1.063 نو - پۇس بولۇپ، ھەممىسى ئۇيغۇر. تېرىلغۇ يەر كۆلىمى 1.722 مو. ئاساسلىق مەھسۇلاتى؛ بۇغداي، كۆممەقۇناق، كېۋەز. ئالاھىدە مەھسۇلاتى؛ ئۆرۈك، تۇرۇشلۇق ئۆزى بەگلىك يەر كەنتىدە.

بەگلىك يەر كەنتى

يېزىلىق ھۆكۈمەت تۇرۇشلۇق جايىنىڭ شەرقى جەنۇبىغا 8.7 كىلومېتىر يىراقلىققا جايلاشقان، يەر شەكلى تۈزلەڭ. نوپۇسى 169 نەپەر، ھەممىسى ئۇيغۇر. بۇ كەنت تىنە موللاھېيتنىڭ بەگلىكىگە تەۋە ۋەخپى يەر بولغانلىقى ئۈچۈن، بەگلىك يەر - دەپ ئاتالغان.

ئاچا كەنتى

يېزىلىق ھۆكۈمەت تۇرۇشلۇق جايىنىڭ شەرقى جەنۇبىغا 7.9 كىلومېتىر يىراقلىققا جايلاشقان. يەر شەكلى تۈزلەڭ، نوپۇسى 159 نەپەر، ھەممىسى ئۇيغۇر. بۇ كەنت يەلگەن بىلەن تېتىر ئۆستىڭىگە سۇ ئايرىلىدىغان ئاچا تۇما ئەتراپىغا جايلاشقانلىقى ئۈچۈن، ئاچا - دەپ ئاتالغان.

يار بېشى كەنتى

يېزىلىق ھۆكۈمەت تۇرۇشلۇق جايىنىڭ شەرقى جەنۇبىغا 8.7 كىلومېتىر يىراقلىققا جايلاشقان. يەر شەكلى تۈزلەڭ، نوپۇسى 190 نەپەر، ھەممىسى ئۇيغۇر. ئاھالىلەر يار بېشىغا ئورۇنلاشقانلىقى ئۈچۈن، يار بېشى - دەپ ئاتالغان.

سايقىشى كەنتى

يېزىلىق ھۆكۈمەت تۇرۇشلۇق جايىنىڭ شەرقى جەنۇبىغا 8 كىلومېتىر يىراقلىققا جايلاشقان. يەر شەكلى تۈزلەڭ، نوپۇسى 392 نەپەر، ھەممىسى ئۇيغۇر. بۇ كەنت كەڭ كەتكەن سايىنىڭ چېكىسىگە جايلاشقانلىقى ئۈچۈن سايقىشى - دەپ ئاتالغان.

قوغان كەنتى

يېزىلىق ھۆكۈمەت تۇرۇشلۇق جايىنىڭ شەرقى جەنۇبىغا 8.5 كىلومېتىر يىراقلىققا جايلاشقان. يەر شەكلى تۈزلەڭ، نوپۇسى 161 نەپەر، ھەممىسى ئۇيغۇر. بۇ كەنتتە چوڭ بىر قورغان بولۇپ، ئاھالىلەر مۇشۇ قورغاننىڭ ئەتراپىغا ئورۇنلاشقانلىقى ئۈچۈن، قورغان - دەپ ئاتالغان.

ئايغ تېتىر كەنتى كومىتېتى

تاشمىلىق يېزىلىق ھۆكۈمەت تۇرۇشلۇق جايىنىڭ شەرقىي جەنۇبىغا 7.3 كىلومېتىر يىراقلىققا جايلاشقان. يەر شەكلى تۈزلەڭ، 1950 - يىلى تاشمىلىق رايونى 1 - يېزىنىڭ باشقۇرۇشىدا بولغان. 1958 - يىلى تاشمىلىق گۇڭشى ئايغ تېتىر 15 - دادۇيگە ئۆزگەرتىلگەن. 1984 - يىلى 8 - ئايدا دادۇي كەنت كومىتېتىغا ئۆزگەرتىلگەن. يۇقارقى تېتىر كەنتىنىڭ ئايغ قىسمىغا جايلاشقانلىقتىن ئايغ تېتىر دەپ ئاتالغان. تەۋەسىدە 4 تەبىئىي كەنت 880 نوپۇسى بولۇپ، ھەممىسى ئۇيغۇر. يەر كۆلىمى 1.643 مو. ئاساسلىق مەھسۇلاتى بۇغداي، كۆممەقوناق، كېۋەز. ئالاھىدە مەھسۇلاتى: ئۆرۈك. تۇرۇشلۇق ئۇنى يار بېشى كەنتىدە.

يار بېشى كەنتى

يېزىلىق ھۆكۈمەت تۇرۇشلۇق جايىنىڭ شەرقى جەنۇبىغا 7.3 كىلومېتىر يىراقلىققا جايلاشقان. يەر شەكلى ئېگىز پەس، نوپۇسى 245 نەپەر، ھەممىسى ئۇيغۇر بۇ كەنت يارىنىڭ بېشىغا جايلاشقانلىقى ئۈچۈن، يار بېشى - دەپ ئاتالغان.

تۆمۈرچى مەھەللىسى

يېزىلىق ھۆكۈمەت تۇرۇشلۇق جايىنىڭ شەرقى جەنۇبىغا 8.3 كىلومېتىر يىراقلىققا جايلاشقان. يەر شەكلى تۈزلەڭ، نوپۇسى 216 نەپەر، ھەممىسى ئۇيغۇر. بۇرۇن بۇ كەنتتە جۇماخۇن دېگەن ئاتاغىلىق بىر تۆمۈرچى بولۇپ، تۆمۈرچى مەھەللىسى - دەپ ئاتالغان.

بازار بېشى كەنتى

يېزىلىق ھۆكۈمەت تۇرۇشلۇق جايىنىڭ شەرقىي جەنۇبىغا 6.7 كىلومېتىر يىراقلىققا جايلاشقان. يەر شەكلى تۈزلەڭ، نوپۇسى 261 نەپەر، ھەممىسى ئۇيغۇر. بۇ كەنتنىڭ بېشىدا كونا بىر بازار بولغانلىقتىن بازار بېشى - دەپ ئاتالغان.

كوچا مەھەللىسى

يېزىلىق ھۆكۈمەت تۇرۇشلۇق جايىنىڭ شەرقى جەنۇبىغا 6.7 كىلومېتىر يىراقلىققا

جايلاشقان. يەر شەكلى تۈزلەڭ، نوپۇسى 158 نەپەر، ھەممىسى ئۇيغۇر. بۇ كەنتنىڭ ئاھا-
لىلىرى كوچىنىڭ ئىككى تەرىپىگە جايلاشقانلىقى ئۈچۈن، كوچا مەھەللە - دەپ ئاتالغان.

ئاياغ سېرىق ئاتا كەنت كومىتېتى

تاشمىلىق يېزىلىق ھۆكۈمەت تۇرۇشلۇق جايىنىڭ شەرقى جەنۇبىغا 2.6 كىلومېتىر يىراق
لىققا شامال ئېغىزىغا جايلاشقان، يەر شەكلى تۈزلەڭ. 1950 - يىلى تاشمىلىق
رايونى 2 - يېزىسىنىڭ باشقۇرۇشىدا بولغان. 1958 - يىلى تاشمىلىق گۇمىشى ئاياغ
سېرىق ئاتا 16 - دادۇي بولغان. 1984 - يىلى 8 - ئايدا دادۇي كەنت كومىتېتىغا
ئۆزگەرتىلگەن بۇ كەنت دائىرىسىدە سۇلتان سېرىق ئاتام دېگەن بىر چوڭ مازار بو-
لۇپ، شۇ مازار نامى بىلەن سېرىق ئاتا دەپ ئاتالغان. تەۋەسىدە 4 تەبىئىي كەنت
1,066 نوپۇسى بولۇپ، ھەممىسى ئۇيغۇر. تېرىلغۇ يەر كۆلىمى 2,868 مو. ئاساسلىق مەھ-
سۇلاتى، بۇغداي، كۆممەقۇناق، كېۋەز. تۇرۇشلۇق ئورنى ھويلا ئالدى كەنتىدە.

ھويلا ئالدى كەنتى

يېزىلىق ھۆكۈمەت تۇرۇشلۇق جايىنىڭ شەرقى جەنۇبىغا 6.2 كىلومېتىر يىراقلىققا
جايلاشقان. يەر شەكلى تۈزلەڭ، نوپۇسى 379 نەپەر، ھەممىسى ئۇيغۇر. بۇرۇن بۇ كەنت
تە بىر چوڭ ھويلا بولۇپ ئاھالىلەر ھويلا ئالدى تەرەپكە جايلاشقانلىقى ئۈچۈن، ھويلا
ئالدى - دەپ ئاتالغان.

بازار كەنتى

يېزىلىق ھۆكۈمەت تۇرۇشلۇق جايىنىڭ شەرقى جەنۇبىغا 6.5 كىلومېتىر يىراقلىق-
قا جايلاشقان. يەر شەكلى تۈزلەڭ، نوپۇسى 193 نەپەر، ھەممىسى ئۇيغۇر. ئاھالىلەر كو-
نا بىر بازار ئورنىغا جايلاشقانلىقى ئۈچۈن، بازار - دەپ ئاتالغان.

گۈلباغ كەنتى

يېزىلىق ھۆكۈمەت تۇرۇشلۇق جايىنىڭ شەرقى جەنۇبىغا 6 كىلومېتىر يىراقلىققا
جايلاشقان. يەر شەكلى تۈزلەڭ، نوپۇسى 241 نەپەر، ھەممىسى ئۇيغۇر. ئەينى زاماندا
بۇ كەنتتە تىلەمچىلىك قىلىدىغانلار كۆپ بولۇپ، دىۋانى مەھەللىسى دەپ ئاتالغان
كېيىن بۇ نام گۈلباغ - دەپ ئۆزگەرتىلگەن.

كونا قورغان كەنتى

يېزىلىق ھۆكۈمەت تۇرۇشلۇق جايىنىڭ شەرقىگە 7 كىلومېتىر يىراقلىققا جايلاش-

قان. يەر شەكلى تۈزلەڭ. نوپۇسى 253 نەپەر، ھەممىسى ئۇيغۇر. ئاھالىلەر كونا قورغان ئەتراپىغا جايلاشقانلىقى ئۈچۈن، كونا قورغان - دەپ ئاتالغان.

يۇقارقى سېرىق ئاتا كەنت كومىتېتى

تاشمىلىق يېزىلىق ھۆكۈمەت تۇرۇشلۇق جايىنىڭ شەرقى جەنۇبىغا 4.5 كىلومېتىر يىراقلىققا جايلاشقان. يەر شەكلى تۈزلەڭ. شامال ئېغىزىغا جايلاشقان. 1950 - يىلى تاشمىلىق رايونى 3 - يېزىسىنىڭ باشقۇرۇشىدا بولغان. 1958 - يىلى تاشمىلىق گۇمىنى يۇقارقى سېرىق ئاتا دادۇي بولغان. 1984 - يىلى 8 - ئايدا دادۇي كەنت كومىتېتىغا ئۆزگەرتىلگەن. ئاياغ سېرىق ئاتا كەنتىنىڭ يۇقىرىغا جايلاشقانلىقى ئۈچۈن، يۇقارقى سېرىق ئاتا دەپ ئاتالغان. تەۋەسىدە 4 تەبىئىي كەنت. 1,349 نوپۇس بولۇپ، بۇنىڭدىن ئۇيغۇر 1,345 نەپەر، قىرغىز 4 نەپەر، تېرىلغۇ يەر كۆلىمى 3,298 مو، ئاساسلىق مەھسۇلاتى. بۇغداي، كۆممەقۇناق، كېۋەز تۇرۇشلۇق ئورنى چېكە مەھەللىسى.

چېكە مەھەللىسى

يېزىلىق ھۆكۈمەت تۇرۇشلۇق جايىنىڭ شەرقى جەنۇبىغا 4.5 كىلومېتىر يىراقلىققا جايلاشقان. يەر شەكلى تۈزلەڭ. نوپۇسى 487 نەپەر، بۇنىڭدىن ئۇيغۇر 483 نەپەر، قىرغىز 4 نەپەر، بۇ كەنت يېزىسىنىڭ چېكىگە جايلاشقانلىقى ئۈچۈن، چېكە - دەپ ئاتالغان.

سوقا بېشى كەنتى

يېزىلىق ھۆكۈمەت تۇرۇشلۇق جايىنىڭ شەرقىگە 4 كىلومېتىر يىراقلىققا جايلاشقان. يەر شەكلى تۈزلەڭ. نوپۇسى 182 نەپەر، ھەممىسى ئۇيغۇر. بۇ جايدا بىر سوقا بولۇپ، ئاھالىلەر شۇ سوقىنىڭ يۇقىرىغا جايلاشقانلىقى ئۈچۈن، سوقا بېشى - دەپ ئاتالغان.

قۇم ھويلا كەنتى

يېزىلىق ھۆكۈمەت تۇرۇشلۇق جايىنىڭ شەرقى جەنۇبىغا 5.2 كىلومېتىر يىراقلىققا جايلاشقان. يەر شەكلى تۈزلەڭ. نوپۇسى 326 نەپەر، ھەممىسى ئۇيغۇر. ئىلگىرى بۇ جاي قۇملۇق بولۇپ، ئاھالىلەر ئولتۇراقلىشىپ كەنت شەكىللەنگەندىن كېيىن، قۇم ھويلا - دەپ ئاتالغان.

ساي كەنتى

يېزىلىق ھۆكۈمەت تۇرۇشلۇق جايىنىڭ شەرقى جەنۇبىغا 4.8 كىلومېتىر يىراقلىققا جايلاشقان. يەر شەكلى تۈزلەڭ. نوپۇسى 354 نەپەر، ھەممىسى ئۇيغۇر. بۇ جاي ئىلگى

رى ساي بولۇپ، ئاھالىلەر ئولتۇراقلاشقاندىن كېيىن كەنت شەكىللىنىپ ساي - دەپ ئاتالغان.

ئاياغ ھاسېرىق كەنت كومىتېتى

تاشمىلىق يېزىلىق ھۆكۈمەت تۇرۇشلۇق جايىنىڭ شەرقى شىمالغا 2.5 كىلومېتىر يىراقلىققا جايلاشقان. يەر شەكلى تۈزلەڭ، 1950 - يىلى تاشمىلىق رايونى 2 - يېزىق سىنىڭ باشقۇرۇشىدا بولغان. 1958 - يىلى تاشمىلىق گۇڭشې ئاياغ ھاسېرىق 18 - دا - دۇي بولغان. 1984 - يىلى 8 - ئايدا دادۇي كەنت كومىتېتىغا ئۆزگەرتىلگەن. تۇرۇشلۇق كەنت نامى بىلەن ئاتالغان. تەۋەسىدە 5 تەبىئىي كەنت، 950 نوپۇس بولۇپ، ھەممىسى ئۇيغۇر. تېرىلغۇ يەر كۆلىمى 3،658 مو. ئاساسلىق مەھسۇلاتى. بۇغداي، كۆممە - قوناق، كېۋەز. ئالاھىدە مەھسۇلاتى ئۆرۈك. تۇرۇشلۇق ئورنى ئاياغ ھاسېرىق كەنتىدە.

ئاياغ ھاسېرىق كەنتى

يېزىلىق ھۆكۈمەت تۇرۇشلۇق جايىنىڭ شەرقى شىمالغا 2.5 كىلومېتىر يىراقلىققا جايلاشقان. يەر شەكلى تۈزلەڭ، نوپۇسى 178 نەپەر، ھەممىسى ئۇيغۇر. بۇرۇن بۇ جايغا سۇ ئۆتكۈزۈش ئۈچۈن، ھاسا بىلەن جىيىپ ئېرىق چاپقان، كىشىلەر ئولتۇراقلىشىپ كەنت شەكىللەنگەندىن كېيىن، كەنت نامى ئاياغ ھاسېرىق - دەپ ئاتالغان.

سۈپى قاساپ مەھەللىسى

يېزىلىق ھۆكۈمەت تۇرۇشلۇق جايىنىڭ شەرقى شىمالغا 2.2 كىلومېتىر يىراقلىققا جايلاشقان. يەر شەكلى تۈزلەڭ، نوپۇسى 164 نەپەر، ھەممىسى ئۇيغۇر. بۇ كەنتتە سۈپى قاساپ دېگەن بىر ئۇستا قاسناپ بولۇپ، كەنت نامى شۇنىڭ ئىسمى بىلەن سۈپى قاسناپ مەھەللىسى - دەپ ئاتالغان.

ئىمىن ئوسمان مەھەللىسى

يېزىلىق ھۆكۈمەت تۇرۇشلۇق جايىنىڭ شەرقى شىمالغا 2.5 كىلومېتىر يىراقلىققا جايلاشقان. يەر شەكلى تۈزلەڭ، نوپۇسى 173 نەپەر، ھەممىسى ئۇيغۇر. بۇرۇن بۇ كەنتتە ئىمىن ئوسمان دېگەن ئابرويلىق بىر ئادەم ئۆتكەن بولۇپ، كەنت نامى شۇ كەنتنىڭ ئىسمى بىلەن ئىمىن ئوسمان مەھەللىسى - دەپ ئاتالغان.

جىغانلىق مەھەللىسى

يېزىلىق ھۆكۈمەت تۇرۇشلۇق جايىنىڭ شەرقى شىمالغا 3.5 كىلومېتىر يىراق

لىققا جايلاشقان. يەر شەكلى تۈزلەڭ، نوپۇسى 213 نەپەر، ھەممىسى ئۇيغۇز. بۇ جايدا تەبىئىي جىغان كۆپ بولۇپ، ئاھالىلەر ئولتۇراقلىشىپ كەنت شەكىللەنگەندىن كېيىن جىغانلىق مەھەللىسى دەپ ئاتالغان.

غۇجىكام مەھەللىسى

يېزىلىق ھۆكۈمەت تۇرۇشلۇق جايىنىڭ شەرقى شىمالغا 3 كىلومېتىر يىراقلىققا جايلاشقان. يەر شەكلى تۈزلەڭ، نوپۇسى 222 نەپەر، ھەممىسى ئۇيغۇر. بۇرۇن بۇ كەنتتە غۇجىكام دېگەن ئابروپىلۇق بىر كىشى بولۇپ، كەنت نامى شۇ كىشىنىڭ ئىسمى بىلەن غۇجىكام مەھەللىسى دەپ ئاتالغان.



كۈندىن 220 كۈن بولىدۇ. ئاساسلىق دېھقانچىلىق زىرائەتلىرىدىن بۇغداي، قوناق،

لىمىققا جايلاشقان. يەر شەكلى تۈزلەڭ، نوپۇسى 213 نەپەر، ھەممىسى ئۇيغۇر. بۇ جايدا
تەسىر جىنا. كۆ.

تېرىم يېزىسىنىڭ ئومۇمىي ئەھۋالى

تېرىم يېزىسى كونا شەھەر ناھىيىسىنىڭ جەنۇبىغا جايلاشقان. يېزىلىق ھۆكۈمەت تۇرۇشلۇق جاي ھويلا ئالدى كەنتىدە. ناھىيە مەركىزىگە بولغان تۈز لىنىيە ئارىلىقى 25.5 كىلومېتر. ئومۇمىي كۆلىمى 109.25 كۋادرات كىلومېتر (163.875 موغا تەڭ) يەر شەكلى تۈزلەڭ. شەرقى بۇلاقسۇ يېزىسى بىلەن، جەنۇبى ئاقتۇ ناھىيىسىنىڭ با-رىن ئۆستىڭى بىلەن، غەربى كوناگەز دەرياسى ئارقىلىق ئوپال يېزىسى بىلەن قارىشپ تۇرىدۇ. شىمالى قۇم سايلىق ئارقىلىق بۇلاقسۇ يېزىسىدىن ئايرىلىپ تۇرىدۇ. 1985 - يىلى يىل ئاخىرىدىكى سىتاتىستىكىدىن قارىغاندا، يېزا بويىچە تېرىلغۇ يەر كۆلىمى 12,300 مو، ئومۇمىي يەر كۆلىمىنىڭ %7.5 نى ئىگىلەيدۇ، ئورمان يېرى 8,016 مو بولۇپ، ئومۇمىي يەر كۆلىمىنىڭ %4.89 نى تەشكىل قىلىدۇ، باغ كۆلىمى 702 مو بولۇپ، ئومۇمىي كۆلىمىنىڭ %0.43 نى ئىگىلەيدۇ. باشقا كۆلىمى 142,857 مو بولۇپ، ئومۇمىي يەر كۆلىمىنىڭ %87.19 نى ئىگىلەيدۇ، تەۋەسىدە 4 كەنت كومىتېتى، 19 تەبىئىي كەنت بار. 1985 - يىلى ئاخىرىدىكى سىتاتىستىكىدا 749 ئائىلە، 3,273 نوپۇس بولۇپ، بۇنىڭدىن ئۇيغۇر 3,258 نەپەر، ئومۇمىي نوپۇسنىڭ %99.54 نى ئىگىلەيدۇ. قىرغىز 15 نەپەر بولۇپ، ئومۇمىي نوپۇسنىڭ %0.46 نى ئىگىلەيدۇ. تېرىم دېگەن سۆز، ئۇيغۇر تىلىدا تېرىلغۇ يەر دېگەن مەنىدە بولۇپ، بۇ جاي ئەسلىدە بىر قەدىمكى جاي بولۇپ، ئەمگەكچى خەلقلەر ئارقا-ئارقىدىن بىنام ئېچىپ، ئېرىق-ئۆستەڭ چىقىپ يەر تېرىپ، يۇرت ھاسىل قىلغان. تېرىم جۇمھۇرىيەت ۋاقتىدا كونا شەھەر ناھىيىسى بورىختاي بەگلىكىگە تەۋە، تېرىم يۈزبېشىنىڭ باشقۇرۇشىدا بولغان. 1950 - يىلى بورىختاي رايونى تېرىم 1 - يېزا بولغان. 1958 - يىلى بۇلاقسۇ گۇڭشى تېرىم 2 - دادۇيگە ئۆزگەرتىلگەن. 1959 - يىلى تاشمىلىق گۇڭشىگە ئۆتكۈزۈپ بېرىپ تېرىم 2 - دادۇي بولغان. 1982 - يىلى تاشمىلىق گۇڭشى تېرىم باشقۇرۇش رايونىغا ئۆزگەرتىلگەن. 1984 - يىلى 8 - ئايدا تاشمىلىق يېزىسىدىن 4 كەنت كومىتېتىنى ئايرىپ تېرىم يېزىسى قۇرۇلغان. تېرىم يېزىسىنىڭ يېرى تۈز، دېڭىز يۈزىدىن ئوتتۇرىچە ئېگىزلىكى 1,440.5 مېتىر، ئاساسلىق سۇ مەنبەسى گەزدە ياسى بولۇپ، تېرىم ئۆستىڭى بار، ئۇزۇنلىقى 18 كىلومېتر، سۇغىرىش كۆلىمى 13,800 مو. تۇپرىقى ئولكە لاتقا تۇپراق، سۇ مەنبەسى كەمچىل، يىللىق ئوتتۇرىچە تېمپېراتۇرا 11.2°C ، ئەڭ يۇقىرى تېمپېراتۇرا 39.6°C ، ئەڭ تۆۋەن تېمپېراتۇرا -25.2°C ، يىللىق ئوتتۇرىچە ھۆل - يېغىن مىقدارى 60 دىن 80 مىللىمېتىر، پارغا ئايلىنىش مىقدارى كۈچلۈك. قىروسىز ۋاقتى 210 كۈندىن 220 كۈن بولىدۇ. ئاساسلىق دېھقانچىلىق زىرائەتلىرىدىن بۇغداي، قوناق،

كېۋەز، مايلىقتان سەي - كۆكتات، قوغۇن، تېرىلىدۇ.

ئازادلىقتىن كېيىن، ھەرخىل ئىشلەپچىقىرىشنىڭ تەرەققىيات نىسبىتى تېز بولدى. 1985 - يىلى ئاخىرىدىكى سىتاتىستىكىغا قارىغاندا، ئاشلىق زىرائەت تېرىلغۇ كۆلىمى 7,700 مو ئومۇمى مەھسۇلاتى 2 مىليون 3 مىڭ جىڭ، بىرلىك مەسۇلاتى 260 جىڭ، كېۋەز 1,200 مو ئومۇمى مەھسۇلاتى 76 مىڭ جىڭ، بىرلىك مەھسۇلاتى 63.3 جىڭ، كىشى بېشىغا كەلگەن ئاشلىق 561 جىڭ، تېرىم يېزىسىنىڭ ئومۇمى كىرىمى 724,277 يۈەن، كىشى بېشىغا توغرا كېلىشى 221.20 يۈەن. 1985 - يىلى، يىلى ئاخىرىدىكى قوتاندا قالدۇق چارۋا 4,841 تۇياق، بۇنىڭدىن چوڭ چارۋا 1,683 تۇياق، ئۇششاق چارۋا 3,158 تۇياق. بۇ يىلى زىدا بار بولغان ھەرخىل تىپتىكى تراكتور 6 دانە قاتناش ئىشلىرى نىسبەتەن ئوڭاي بولۇپ، تاشلىقتىن ناھىيىگە بارىدىغان تاشيول تېرىم يېزىسىنى توغرا كېسىپ ئۆتىدۇ. ھەر كۈنى دېگۈدەك كىرا ئاپتوموبىللىرى قاتناپ تۇرىدۇ. يېزا بىلەن كەنتلەر ئوتتۇرىسىدا شېغىل ياتقۇزۇلغان تاشيوللار بار، قاتناش راۋان. مەدەنىي مائارىپ، سەھىيە ئىشلىرى جەھەتتە: 1985 - يىلى 1 ئوتتۇرا مەكتەپ، 6 نەپەر ئوقۇتقۇچى ئىشچى - خىزمەتچى، مەكتەپتە بار ئوقۇغۇچى 63 نەپەر، 4 باشلانغۇچ مەكتەپ، ئوقۇتقۇچى ئىشچى - خىزمەتچىلەر 21 نەپەر، مەكتەپتە بار ئوقۇغۇچى 509 نەپەر، 1 دوختۇرخانا، 3 نەپەر تىببىي خادىم، 7 نەپەر يالاڭچاق دوختۇر بار.

تېرىم يېزىسى تەۋەسىدىكى يەرناملىرىنىڭ قىسقىچە تونۇشتۇرۇلىشى

تېرىم يېزىسى

تەزكىرىسى «تېرىم يېزىسىنىڭ ئومۇمىي ئەھۋالى» دېگەن ماتېرىيالدا.

يۇلغۇن بۇغرا كەنت كومىتېتى

تېرىم يېزىلىق ھۆكۈمەت تۇرۇشلۇق جايىنىڭ غەربى شىمالغا 2.7 كىلومېتر يىراقلىققا جايلاشقان. يەر شەكلى تۈزلەڭ، شامال ئېغىزىغا جايلاشقان. 1950 - يىلى بوردى خىتاي رايونىنىڭ باشقۇرىشىدىكى 1 - يېزا بولغان. 1958 - يىلى بۇلاقسۇ گۇمىنى تېرىم 1 - دادۇيىگە ئۆزگەرتىلگەن. 1959 - يىلى تاشمىلىق گۇمىنىڭ يۇلغۇن بۇغرا 1 - دادۇيىگە ئۆزگەرتىلگەن. 1984 - يىلى 8 - ئايدا، دادۇيى كەنت كومىتېتىغا ئۆزگەرتىلگەن. بۇ جاي ئەسلىدە يۇلغۇنلۇق بولۇپ، سۇلتان سوتوق بۇغراخاننىڭ ھەربىي ئەمەلدارى بۇ جايدا ئۆلگەندە شۇ يەرگە قويۇلغان. بۇنىڭ بىلەن بۇ يەرنىڭ نامىنى يۇلغۇن بۇغرا دەپ ئاتالغان. ئاھالىلەر ئولتۇراقلاشقاندىن كېيىن، «يۇلغۇن بۇغرا» دەپ ئاتالغان. تەۋەسىدە 4 تەبىئىي كەنت 606 نەپەر نوپۇسى بولۇپ، ھەممىسى ئۇيغۇر. تېرىلغۇ يەر كۆلىمى 1644 مو، ئاساسلىق مەھسۇلاتى: بۇغداي، قوناق، كېۋەز تېرىلىشىدۇ، تۇرۇشلۇق ئورنى پاراچ ئۆستەڭ بويى كەنتىدە.

پاراچ ئۆستەڭ بويى كەنتى

يېزىلىق ھۆكۈمەت تۇرۇشلۇق جايىنىڭ غەربى شىمالغا 2.4 كىلومېتر يىراقلىققا جايلاشقان. يەر شەكلى تۈزلەڭ، نوپۇسى 181 نەپەر بولۇپ، ھەممىسى ئۇيغۇر. بۇ كەنت پاراچ ئۆستەڭ بويىغا جايلاشقانلىقى ئۈچۈن، پاراچ ئۆستەڭ بويى - دەپ ئاتالغان.

قىشلاق كەنتى

يېزىلىق ھۆكۈمەت تۇرۇشلۇق جايىنىڭ شىمالغا 3.2 كىلومېتر يىراقلىققا جايلاشقان. يەر شەكلى تۈزلەڭ، نوپۇسى 139 نەپەر بولۇپ ھەممىسى ئۇيغۇر. بۇ جاي ئەسلىدە قىشتا ئۇلاغ باقىدىغان جاي بولۇپ، كىشىلەر كۆچۈپ كېلىپ ئولتۇراقلاشقاندىن كېيىن قىشلاق - دەپ ئاتالغان.

ئالماس ئاكام مەھەللىسى

يېزىلىق ھۆكۈمەت تۇرۇشلۇق جايىنىڭ غەربىي شىمالىغا 2.6 كىلومېتىر يىراقلىققا جايلاشقان. يەر شەكلى تۈزلەڭ، نوپۇسى 188 نەپەر، ھەممىسى ئۇيغۇر. بۇ كەنتتە بۇرۇن ئالماس ئاكام دېگەن نوپۇزلۇق بىر كىشى بولۇپ، شۇ كىشىنىڭ نامىغا ئاساسەن ئالماس ئاكام مەھەللىسى دەپ ئاتالغان.

قۇچقاچ ئۆگىسى كەنتى

يېزىلىق ھۆكۈمەت تۇرۇشلۇق جايىنىڭ غەربىي شىمالىغا 3.5 كىلومېتىر يىراقلىققا جايلاشقان. يەر شەكلى تۈزلەڭ، نوپۇسى 97 نەپەر بولۇپ، ھەممىسى ئۇيغۇر. بۇ كەنتتە ئەسلىدىكى قۇچقاچ كۆپ بولغاچقا قۇچقاچ ئۆگىسى دەپ ئاتالغان.

تۆۋەنكى تېرىم كەنت كومىتېتى

تېرىم يېزىلىق ھۆكۈمەت تۇرۇشلۇق جايىنىڭ شىمالىغا 1.7 كىلومېتىر يىراقلىققا جايلاشقان. يەر شەكلى تۈزلەڭ، شىمال ئېغىزىغا جايلاشقان. 1950 - يىلى بۇرى خىتاي رايونىغا تەۋە تېرىم 1 - يېزا بولغان. 1958 - يىلى بولاقسۇ گۆشى 2 - دادۇيىگە ئۆزگەرتىلگەن. 1959 - يىلى تاشمىلىق گۆشى تېرىم 2 - دادۇيىگە ئۆزگەرتىلگەن. 1984 - يىلى 8 - ئايدا كەنت كومىتېتىغا ئۆزگەرتىلگەن. بۇ جاي ئەسلىدە چاڭگاللىق بولۇپ، كىشىلەر بىنا ئېچىپ ئېكىن زارلىققا ئايلاندۇرغان. بۇ كەنت يۇقىرىقى تېرىم كەنتىنىڭ ئايىمىغا جايلاشقانلىقى ئۈچۈن تۆۋەنكى تېرىم دەپ ئاتالغان. تەۋەسىدە 6 تەبىئىي كەنت. 946 نوپۇسى بولۇپ، ھەممىسى ئۇيغۇر. تېرىلغۇ يەر كۆلىمى 2,571 مو. ئاساسلىق مەھسۇلاتى: بۇغداي، قوناق، كېۋەز قاتارلىقلار تۇرۇشلۇق ئورنى، باي ھويلا كەنتىدە.

باي ھويلا كەنتى

يېزىلىق ھۆكۈمەت تۇرۇشلۇق جايىنىڭ شىمالىغا 1.7 كىلومېتىر يىراقلىققا جايلاشقان. يەر شەكلى تۈزلەڭ، نوپۇسى 123 نەپەر، ھەممىسى ئۇيغۇر. بۇرۇن بۇ جايدا باي بىر ئادەم كېلىپ بىنا ئېچىپ چوڭ بىر ھويلا سالغانلىقى ئۈچۈن، باي ھويلا دەپ ئاتالغان.

قىشلاق كەنتى

يېزىلىق ھۆكۈمەت تۇرۇشلۇق جايىنىڭ غەربىي شىمالىغا 1.4 كىلومېتىر يىراقلىققا جايلاشقان. يەر شەكلى تۈزلەڭ، نوپۇسى 146 نەپەر بولۇپ، ھەممىسى ئۇيغۇر. بۇ جايدا چارۋا ماللارنى قىشلىتىش ئۈچۈن قوتان سېلىنغان، كېيىن ئاھالىلەر ئولتۇراقلاشقان، شۇڭا قىشلاق دەپ ئاتالغان.

ھويلا ئالدى كەنتى

يېزىلىق ھۆكۈمەت تۇرۇشلۇق جايىنىڭ غەربىي شىمالىغا 1.4 كىلومېتىر يىراقلىققا جايلاشقان. يەر شەكلى تۈزلەڭ، نوپۇسى 187 نەپەر بولۇپ، ھەممىسى ئۇيغۇر. بۇرۇن بۇ جايدا چوڭ بىر ھويلا بولۇپ ئاھالىلەر شۇ ھويلىنىڭ ئالدىدا ئولتۇراقلاشقانلىقى ئۈچۈن، ھويلا ئالدى - دەپ ئاتالغان.

ھەرەن قۇرۇق كەنتى

يېزىلىق ھۆكۈمەت تۇرۇشلۇق جايىنىڭ شەرقى شىمالىغا 1.3 كىلومېتىر يىراقلىققا جايلاشقان. يەر شەكلى تۈزلەڭ، نوپۇسى 133 نەپەر بولۇپ، ھەممىسى ئۇيغۇر. بۇرۇن بۇ جايدا دەسلەپتە سىلىم كام، باقىكام ھەرەن دېگەن 2 كىشى كۆچۈپ كېلىپ بىنا ئېچىپ يەر بەرپا قىلىپ تام چۆرىگەن، ئاھالىلەر كۆچۈپ چىققاندىن كېيىن شۇنىڭ بىلەن ھەرەن قۇرۇق - دەپ ئاتالغان.

چوڭ قۇرۇق كەنتى

يېزىلىق ھۆكۈمەت تۇرۇشلۇق جايىنىڭ شىمالىغا 4 كىلومېتىر يىراقلىققا جايلاشقان يەر شەكلى تۈزلەڭ، نوپۇسى 145 نەپەر بولۇپ، ھەممىسى ئۇيغۇر، بۇ جاينىڭ 4 ئەتراپىدا قېلىن كەتكەن جىگدە ئورمىنى بولۇپ، بۇنىڭدىن قورو تام ھاسىل بولغان، مۇشۇ ئالاھىدىلىك بويىچە كىشىلەر چوڭ قۇرۇق - دەپ ئاتىغان.

كىرىم باقىكام مەھەللىسى

يېزىلىق ھۆكۈمەت تۇرۇشلۇق جايىنىڭ شەرقى شىمالىغا 1.8 كىلومېتىر يىراقلىققا جايلاشقان. يەر شەكلى تۈزلەڭ، نوپۇسى 132 نەپەر بولۇپ، ھەممىسى خۇر. بۇ ئۇيغۇرۇن كىرىم باقىكام دېگەن كىشى كۆچۈپ كېلىپ بىنا ئاچقان، كەنت شەكىللەنگەندىن كېيىن كىرىم باقىكام مەھەللىسى - دەپ ئاتالغان.

يۇقارقى تېرىم كەنت كومىتېتى

يېزىلىق ھۆكۈمەت تۇرۇشلۇق جايىنىڭ غەربىي شىمالىغا 1.3 كىلومېتىر يىراقلىققا جايلاشقان. يەر شەكلى تۈزلەڭ. 1950 - يىلى بۇرى خىتاي رايونى تېرىم 1 - يېزا بولغان. 1958 - يىلى بۇلاقسۇ گۇڭشې تېرىم 3 - دادۇيگە ئۆزگەرتىلگەن. 1959 - يىلى تاشمىلىق گۇڭشې تېرىم 3 - دادۇيگە ئۆزگەرتىلگەن. 1984 - يىلى 8 - ئايدا كەنت كومىتېتىغا ئۆزگەرتىلگەن. تۆۋەنكى تېرىم كەنتىنىڭ يۇقىرىقىغا جايلاشقانلىقى ئۈچۈن يۇقارقى تېرىم دەپ ئاتالغان. تەۋەسىدە 6 تەبىئىي كەنت، 1،095 نەپەر نوپۇس بولۇپ، ھەممىسى ئۇيغۇر. تېرىلغۇ يەر كۆلىمى 5،001 مو. ئاساسلىق مەھسۇلاتى: بۇغداي، قوناق، كېۋەز قاتارلىقلار تېرىلىدۇ. تۇرۇشلۇق ئورۇنى باي مەھەللىسىدە.

باي مەھەللىسى

يېزىلىق ھۆكۈمەت تۇرۇشلۇق جايىنىڭ غەربىي شىمالىغا 1 كىلومېتىر يىراقلىققا جايلاشقان. يەر شەكلى تۈزلەڭ، نوپۇسى 109 نەپەر، ھەممىسى ئۇيغۇر. بۇ جايدا بۇرۇن تۇرسۇن ھاجىم دېگەن بىر باي ئۆتكەن بولۇپ، شۇ كىشىنىڭ نامى بىلەن باي مەھەللىسى دەپ ئاتالغان.

توختى غوجىلاق مەھەللىسى

يېزىلىق ھۆكۈمەت تۇرۇشلۇق جايىنىڭ غەربىي شىمالىغا 2.4 كىلومېتىر يىراقلىققا جايلاشقان. يەر شەكلى تۈزلەڭ، نوپۇسى 131 نەپەر، بولۇپ ھەممىسى ئۇيغۇر. بۇ جايدا توختى غوجىلاق دەپ ئاتالغان ئۇيۇشلۇق بىر كىشى بولۇپ، شۇنىڭ نامى بىلەن توختى غوجىلاق مەھەللىسى دەپ ئاتالغان.

ئوي مەھەللىسى

يېزىلىق ھۆكۈمەت تۇرۇشلۇق جايىنىڭ غەربىي شىمالىغا 3.2 كىلومېتىر يىراقلىققا جايلاشقان. يەر شەكلى ئېگىز-پەس، نوپۇسى 172 نەپەر بولۇپ، ھەممىسى ئۇيغۇر. بۇ كەنت ئوي، چوڭقۇر جايغا ئورۇنلاشقانلىقى ئۈچۈن، ئوي مەھەللىسى دەپ ئاتالغان.

خالتا كوچا كەنتى

يېزىلىق ھۆكۈمەت تۇرۇشلۇق جايىنىڭ غەربىي شىمالىغا 1.7 كىلومېتىر يىراقلىققا جايلاشقان. يەر شەكلى تۈزلەڭ، نوپۇسى 177 نەپەر، ھەممىسى ئۇيغۇر. بۇ جايدىكى ئاھالىلەر ئايىقى يوق بىر خالتا كوچىغا ئورۇنلاشقانلىقى ئۈچۈن خالتا كوچا دەپ ئاتالغان.

جىغانلىق كەنتى

يېزىلىق ھۆكۈمەت تۇرۇشلۇق جايىنىڭ شەرقىگە 0.3 كىلومېتىر يىراقلىققا جايلاشقان. يەر شەكلى تۈزلەڭ، نوپۇسى 160 نەپەر بولۇپ، ھەممىسى ئۇيغۇر. بۇ جايدا بۇرۇن جىغان كۆپ بولغانلىقى ئۈچۈن، جىغانلىق دەپ ئاتالغان.

موللاق سەلەي مەھەللىسى

يېزىلىق ھۆكۈمەت تۇرۇشلۇق جايىنىڭ غەربىي جەنۇبىغا 0.5 كىلومېتىر يىراقلىققا جايلاشقان. يەر شەكلى تۈزلەڭ، نوپۇسى 285 نەپەر، ھەممىسى ئۇيغۇر. بۇ جايدا

ئەسلى موللاق سەلەي دەپ ئاتالغان نوپۇزلۇق بىر كىشى بولۇپ، شۇ كىشىنىڭ نامى بىلەن موللاق سەلەي مەھەللىسى دەپ ئاتالغان.

تۆت كۆل كەنت كومىتېتى

يېزىلىق ھۆكۈمەت تۇرۇشلۇق جايىنىڭ شەرقىي جەنۇبىغا 1.3 كىلومېتر يىراقلىققا جايلاشقان. يەر شەكلى تۈزلەڭ، شامال ئېغىزىغا جايلاشقان. 1950 - يىلى بورى خىتاي رايونى تېرىم يېزا بولغان. 1958 - يىلى بولاقسۇ گۇڭشى تېرىم 4 - دادۇيىگە ئۆزگەرتىلگەن. 1959 - يىلى تاشمىلىق گۇڭشى تۆتكۈل 4 - دادۇيىگە ئۆزگەرتىلگەن. 1984 - يىلى 8 - ئايدا كەنت كومىتېتىغا ئۆزگەرتىلگەن. بۇ جايدا بۇرۇن 4 چوڭ كۆل بولۇپ، ئاھالىلەر شۇ كۆلنىڭ ئەتراپىغا ئورۇنلاشقانلىقى ئۈچۈن «تۆتكۈل» دەپ ئاتالغان. تەۋەسىدە 3 تەبىئىي كەنت 626 نوپۇسى بولۇپ ھەممىسى ئۇيغۇر. تېرىلغۇ يەر كۆلىمى 2،228 مو. ئاساسلىق مەھسۇلاتى: بۇغداي، قوناق، كېۋەز قاتارلىقلار تېرىلىدۇ. تۇرۇشلۇق ئورنى: يۈسۈپ چوڭنىڭ مەھەللىسى.

يۈسۈپ چوڭنىڭ مەھەللىسى

يېزىلىق ھۆكۈمەت تۇرۇشلۇق جايىنىڭ شەرقىي جەنۇبىغا 1.3 كىلومېتر يىراقلىققا جايلاشقان. يەر شەكلى تۈزلەڭ، نوپۇسى 199 نەپەر بولۇپ، ھەممىسى ئۇيغۇر. بۇ كەنتتە بۇرۇن يۈسۈپ چوڭ دېگەن نوپۇزلۇق بىر كىشى بولۇپ، شۇنىڭ نامى بىلەن يۈسۈپ چوڭنىڭ مەھەللىسى دەپ ئاتالغان.

توختى ھاجى مەھەللىسى

يېزىلىق ھۆكۈمەت تۇرۇشلۇق جايىنىڭ شەرقىي جەنۇبىغا 1.1 كىلومېتر يىراقلىققا جايلاشقان. يەر شەكلى تۈزلەڭ، نوپۇسى 254 نەپەر بولۇپ، ھەممىسى ئۇيغۇر، بۇ جايدا توختى ھاجىم دېگەن نوپۇزلۇق بىر كىشى بولۇپ، شۇنىڭ نامى بىلەن توختى ھاجىم مەھەللىسى دەپ ئاتالغان.

تۇردى ھاجىم مەھەللىسى

يېزىلىق ھۆكۈمەت تۇرۇشلۇق جايىنىڭ شەرقىي جەنۇبىغا 2.2 كىلومېتر يىراقلىققا جايلاشقان. يەر شەكلى تۈزلەڭ، نوپۇسى 173 نەپەر بولۇپ، ھەممىسى ئۇيغۇر. بۇرۇن بۇ جايدا تۇردى ھاجىم دەپ ئاتالغان نوپۇزلۇق بىر كىشى بولۇپ، شۇ كىشىنىڭ نامى بىلەن تۇردى ھاجىم مەھەللىسى دەپ ئاتالغان.

1912

1913

1914

1915

1916

1917

1918

1919

1920

1921

1922

1923

1924

1925

1926

1927

1928

1929

1930

1931

1932

...

...

...

...

...

...

بۇلاقسۇ يېزىسىنىڭ ئومۇمىي ئەھۋالى

بۇلاقسۇ يېزىسى توققۇزراق بازىرىنىڭ جەنۇبىي قىسمىغا جايلاشقان. يېزىلىق خەلق ھۆكۈمىتىنىڭ تۇرۇشلۇق ئورنى دەسۇكەنت كومىتېتىدا. ناھىيە مەركىزىدىن تۈز لىنىيە ئارلىقى 13۰5 كىلومېتىر. شەرقتىن غەربكە ئۇزۇنلىقى 20 كۋادىرات كىلومېتىر، شىمالدىن جەنۇبقا كەڭلىكى 10۰02 كۋادىرات كىلومېتىر، يەر شەكلى تۈزلەڭ، ئومۇمىي يەر كۆلىمى 200۰41 كۋادىرات كىلومېتىر (300،621 مو). شەرقىي تەرىپى قىزىلسۇ ئوبلاستى ئاقتۇ ناھىيىسىنىڭ پىلال يېزىسى بىلەن، غەربىي تەرىپى تېرىم يېزىسىنىڭ تېرىم كەنتى بىلەن تۇتىشىدۇ. شىمالىي تەرىپى گەزدەرياسى ئارقىلىق سايباغ يېزىسى بىلەن قارشىپ تۇرىدۇ، تېرىلغۇ يەر كۆلىمى 71،832 مو بولۇپ، ئومۇمىي يەر كۆلىمىنىڭ %23.99 نى ئىگىلەيدۇ. ئورمان يېرى 27،997 مو. بولۇپ، %9.39 نى. ئوتلاق 34،831 مو بولۇپ، ئومۇمىي كۆلىمىنىڭ %11.69 نى ئىگىلەيدۇ. باشقا كۆلەم 165،929 مو (تاشلىق ساي) ئومۇمىي يەر كۆلىمىنىڭ %55.29 نى ئىگىلەيدۇ. تەۋەلىكىدە 16 كەنت كومىتېتى، 3 دېھقان چارۋىچىلىق مەيدان، 101 تەبىئىي كەنت بار. 1985 - يىلىدىكى ستاتىستىكىغا ئاساسلانغاندا 5،954 ئائىلە، 25،406 نوپۇسى بولۇپ، بۇنىڭدىن ئۇيغۇر 25،155 بولۇپ، ئومۇمىي نوپۇسىنىڭ %99 نى ئىگىلەيدۇ خەنزۇ 4 نەپەر، قىرغىز 246 نەپەر بولۇپ، ئومۇمىي نوپۇسىنىڭ %0.96 نى ئىگىلەيدۇ. ئۆزبېك 1 نەپەر بولۇپ، %0.04 نى ئىگىلەيدۇ، ئەمگەك كۈچى 8،018 نەپەر. بۇلاقسۇ ئۇيغۇر تىلىدىكى سۆز بولۇپ، مەنىسى «بۇلاق سۈيى» دېگەننى بىلدۈرىدۇ. ئەسلى ئىسمى بورا خىتاي ئىلگىرى بۇ ئوردۇدا كەڭرى قومۇشلۇق بولۇپ، كىشىلەر قومۇشتىن بورا ئوقىغان يايلاقلىرى كەڭرى بولۇپ، بۇ يەرنىڭ ئاتلىرىمۇ خىل بولۇپ، مۇشۇ جاينىڭ ئالاھىدىلىكىگە ئاساسەن بورا خىتاي دەپ ئاتالغان. كېيىنچە تىل تاۋۇشلىرىنىڭ ئۆزگىرىشى بىلەن «بورا خىتاي» دەپ ئاتالغان. بورا خىتاي بارى خىل تاي (ھەممىسى خىل تاي) دېگەن بولىدۇ دەپ چۈشەندۈرىدىغانلارمۇ بار. 1958 - يىلى ھۆكۈمەت «بورا خىتاي» دەپ ئاتىغاندا مىللەتلەر ئىتىپاقلىقىغا باي-دېسىز ئىكەنلىكىنى ھېس قىلىپ، بۇ يېزىنىڭ بۇلاق سۈيى كۆپلىكىدىن ئىبارەت ئىلاھىدىلىكىگە ئاساسەن، نامى «بۇلاقسۇ» غا ئۆزگەرتكەن.

جۇمھۇرىيەت مەزگىلىدە كونا شەھەر ناھىيىلىك ھۆكۈمەتنىڭ بورى خىتاي بەگلىكىگە تەۋە بولۇپ، تەۋەلىكىدە 12 يۈز بېشى بولغان. 1950 - يىلى كونا شەھەر ناھىيىلىك ھۆكۈمەتكە قاراشلىق بورى خىتاي رايونىغا ئۆزگەرتىلىپ، تەۋەلىكىدە 12 يېزا بولغان. 1954 - يىلى بورى خىتاي رايونى تەۋەلىكىدىكى قارا كىچىك 12 - يېزىسىنى ئاقتۇ ناھىيىسىنىڭ باشقۇرۇشىغا ئۆتكۈزۈپ بەرگەن، 1958 - يىلى بورا خىتاي رايونى بۇلاقسۇ كۆڭشېگە ئۆزگەرتىلگەن. تەۋەلىكىدە 15 - دادۇي بولغان.

1959- يىلى بۇلاقسۇ گۇڭشى تەۋەلىكىدىكى تېرىم باشقۇرۇش رايون تاشمىسلىق گۇڭشى شېنىڭ باشقۇرۇشىغا ئايرىپ بەرگەن. 1961- يىلى بۇلاقسۇ گۇڭشى بۇلاقسۇ رايونىغا ئۆزگەرتىلىپ، تەۋەلىكىدە 5 كىچىك گۇڭشى بولغان. 1965- يىلى بۇلاقسۇ رايونى يەنىلا بۇلاقسۇ گۇڭشىگە ئۆزگەرتىلگەن. تەۋەلىكىدە 16 دادۇي بولغان. 1984- يىلى 8- ئايدا بۇلاقسۇ يېزىسىغا ئۆزگەرتىلىپ تەۋەلىكىدە 16 كەنت كومىتېتى بولغان.

بۇلاقسۇ يېزىسىنىڭ غەربى جەنۇبىغا جايلاشقان كەنت كومىتېتلىرىنىڭ تۇپرىقى قۇرغاق. شەرقىي شىمالى تەرىپىگە جايلاشقان كەنت كومىتېتلىرىنىڭ يەرلىرى بىر قەدەر زەي. دېڭىز يۈزىدىن ئوتتۇرىچە ئېگىزلىكى 1326.6 مېتىر، يېزىنىڭ غەربىي شىمالى تەرىپىدە ئەگر ئايلانما جىلغىسى دېگەن بىر جىلغىدا نۇرغۇن بۇلاق كۆزلىرى بار. بۇلاق سۇلىرى توپلۇنۇپ بۇ جىلغىدا بىر تاشچە سۇ ھاسىل بولۇپ، بۇلاقسۇ سۇ ئېلېكتىر ئىستانسىسىنى سۇ مەنبەسى بىلەن تەمىنلەيدۇ. بۇلاقسۇنىڭ ئاساسلىق سۈيى گەزدەرياسىدىن نىسبەت بويىچە ئېلىنىدۇ. ئۇنىڭدىن باشقا بۇلاق سۇلىرىمۇ سۇغۇرۇشقا ئىشلىتىلىدۇ. تۇپرىقى ئاساسلىقى ئۆلكە لاتقا تۇپراق ۋە زەي تۇپراق بولۇپ، قىسمەن جايلىرى چىم تۇپراق ۋە ساسلىق تۇپراق، ھاۋا كىلىماتى مۆتىدىل، 4 پەسىل ئېنىق، سۇ مەنبەسى مول. دېھقانچىلىق، ئورمانچىلىقنى تەرەققىي قىلدۇرۇشتىكى شەرت- شارائىتى، ياخشى. ئوتتۇرىچە تېمپېراتۇرىسى 11.2°C ، ئەڭ يۇقىرى تېمپېراتۇرا 39.6°C ، ئەڭ تۆۋەن تېمپېراتۇرىسى 25.2°C ، يىللىق ئوتتۇرىچە ھۆل- يېغىن مىقدارى 60-80 مىللىمېتىر. يىللىق قىروسىز مەزگىلى 210-220 كۈن. بوران مۆلدۈر زىيانلىق ھاشارەت قاتارلىق ئاپەت خاراكتىرلىك كىلىماتىمۇ بار.

بۇلاقسۇ يېزىسى دېھقانچىلىقنى ئاساس قىلىپ بۇغداي كۆممەقۇناق، شال، كېۋەز، مايلىقدان، سەي- كۆكتات، قوغۇن قاتارلىق زىرائەتلەرنى تېرىيدۇ. دائىرىسىدە 99,870 مو يەرنى سۇغۇرۇشقا بولىدىغان 116 كىلومېتىر ئۇزۇنلۇقتىكى 7 غول ئۆستەڭ بار.

ئازادلىقتىن كېيىن، بۇلاقسۇ يېزىسىنىڭ ئىشلەپچىقىرىش تەرققىياتى خېلى تېز بولدى. 1985- يىلىدىكى ئاشلىق زىرائەتلەرنىڭ ئومۇمى كۆلىمى 67,500 مو بولۇپ، ئومۇمى مەھسۇلاتى 17,602,000 جىڭغا يېتىپ، بىرلىك مەھسۇلاتى 260 جىڭغا يەتتى. كېۋەز كۆلىمى 10,000 مو بولۇپ، ئومۇمى مەھسۇلاتى 753,000 جىڭ، بىرلىكى 75.3 جىڭغا يەتتى. ياغلىقداننىڭ ئومۇمى مەھسۇلاتى 752,000 جىڭغا يېتىپ، يۇقىرىقى بىر قانچە تۈردە تارىختا ئەڭ يۇقىرى سەۋىيە يارتىلغان بىر يىل بولدى. 1985- يىلى كىشى بېشىغا 693 جىڭدىن ئاشلىق توغرا كەلدى. ئومۇمى كىرىم 5,721,868 يۈەن بولۇپ، 1985- يىلى يىل ئاخىرىدا قوتاندا قالغان ئومۇمى چارۋا 33,878 تۇياق، بۇنىڭدىن چوڭ چارۋا 13,450 تۇياق، ئۇششاق چارۋا 20,428 تۇياق، دائىرىسىدە تەبىئىي ئوتلاق خىلى كۆپ بولۇپ، چارۋىچىلىق ئىشلەپچىقىرىشنى راۋاجلاندۇرۇشقا پايدىلىق. ئورمان كۆلىمى 27,997 مو. تۈرلۈك دەرەخ 3,225,871 تۈپ بولۇپ، كىشى بېشىغا 139 تۈپتىن توغرا كېلىدۇ.

يېقىنقى يىللاردىن بېرى كۆپ خىل ئىگىلىك خېلى تېز تەرەققىي قىلدى، سۇ ئېلېكتر ئىستانسىسى، ئون زاۋۇتى، شال ئاقلاش زاۋۇتى، تراكتور پونكىتى، پاختا زاۋۇتى قاتارلىق يېزا باشقۇرغان. 6 كارخانا قۇرۇلدى، كارخانىلاردىكى خادىملار 153 نەپەر، يىللىق ئومۇمى كىرىسى 525,300 يۈەن بولۇپ، ئومۇمى كىرىمىنىڭ %9.1 نى ئىگىلەيدۇ. قانداش قولايلىق، ناھىيە بازىرىدىن يېزىغا بارىدىغان 14 كىلومېتر ئۇزۇن-مۇقتا بىر تاشيول بار. يېزا بىلەن كەنت ۋە كەنت بىلەن كەنتلەر ئوتتۇرىسىدا شېغىل ياتقۇزۇلغان يوللار بار. ناھىيە بىلەن يېزا ئارىلىقىدا ھەر كۈنلىكى نۆۋەتچى ئاپتوۋۇز قاتنايدۇ. ھازىر يېزىدا 14 ئاپتوموبىل، 62 ھەرخىل تىپتىكى تراكتور بار. مەدەنىي - مائارىپ سەھىيە: جەھەتتە: 1 ئوتتۇرا مەكتەپ، 34 نەپەر ئوقۇتقۇچى ئىشچى - خىزمەتچىسى 344 ئوقۇغۇچىسى بار. 15 باشلانغۇچ مەكتەپ، 129 ئوقۇتقۇچى ئىشچى - خىزمەتچىسى 3,621 نەپەر ئوقۇغۇچىسى بار. 1 كىنو قۇيۇش ئەترىتى، 1 مەدەنىيەت پونكىتى، 1 رادىئو پونكىتى، 16 نەپەر تىببىي خادىم، 40 دانە كېسەل كارۋاتقا ئىگە بىر دوختۇرخانىسى بار. كەنت كومىتېتلاردىمۇ داۋالاش پونكىتلىرى بولۇپ، 18 نەپەر يالاڭ-ئاياق دوختۇرۇ بار.

بۇلاقسۇ يېزىسى تەۋەسىدىكى يەرناملىرىنىڭ قىسقىچە تونۇشتۇرۇلىشى

بۇلاقسۇ يېزىسى

تەزكىرىسى «بۇلاقسۇ يېزىسىنىڭ ئومۇمىي ئەھۋالى» دېگەن ماتېرىيالدا.

1- يېڭىچە كەنت كومىتېتى

بۇلاقسۇ يېزىلىق ھۆكۈمەت تۇرۇشلۇق جايىنىڭ جەنۇبىغا 8 كىلومېتىر يىراقلىققا جايلاشقان. يەر شەكلى تۈزلەك. 1950- يىلى بورى خىستاي رايونى 2- يېزىسىنىڭ باشقۇرۇشىدا بولغان. 1958- يىلى بۇلاقسۇ گۇڭشي يېڭىچە 1- دادۇيگە ئۆزگەرتىلگەن. 1984- يىلى 8- ئايدا دادۇي كەنت كومىتېتىغا ئۆزگەرتىلگەن. توغرىسى تار، بويى ئۇزۇن ئوخشاش 2 جاي بولۇپ، بىر- بىرىدىن پەرقلەندۈرۈش ئۈچۈن بۇنى 1- يېڭىچە كە دەپ ئاتىغان. تەۋەسىدە 10 تەبىئىي كەنت 2115 نوپۇس بولۇپ، ھەممىسى ئۇيغۇر. تېرىلغۇ يەر كۆلىمى 6051 مو. ئاساسلىق مەھسۇلاتى: بۇغداي، كۆممەقۇناق، شال، كېۋەز. تۇرۇشلۇق ئورنى: تاغارچى مەھەللىسىدە:

تاغارچى مەھەللىسى

يېزىلىق ھۆكۈمەت تۇرۇشلۇق جايىنىڭ جەنۇبىغا 8 كىلومېتىر يىراقلىققا جايلاشقان. يەر شەكلى تۈزلەك، نوپۇسى 207 نەپەر، ھەممىسى ئۇيغۇر. بۇ جايدا تاغار توقۇش بىلەن شۇغۇللىنىدىغان كىشىلەر كۆپ بولغانلىقى ئۈچۈن، تاغارچى مەھەللىسى دەپ ئاتالغان.

تۆۋەنكى قىشلاق كەنتى

يېزىلىق ھۆكۈمەت تۇرۇشلۇق جايىنىڭ شەرقىي جەنۇبىغا 8.7 كىلومېتىر يىراقلىققا جايلاشقان. يەر شەكلى تۈزلەك. نوپۇسى 168 نەپەر، ھەممىسى ئۇيغۇر، يۇرتنىڭ ئايغىغا ئاھالىلەر قىشلايدىغان ئۆيلەرنى سېلىپ ئولتۇراقلاشقانلىقى ئۈچۈن، تۆۋەنكى قىشلاق دەپ ئاتالغان.

قۇم دۆۋە كەنتى

يېزىنىڭ ھۆكۈمەت تۇرۇشلۇق جايىنىڭ شەرقىي جەنۇبىغا 8 كىلومېتىر يىراقلىققا

جايلاشقان. يەر شەكلى تۈزلەڭ، نوپۇسى 201 نەپەر، ھەممىسى ئۇيغۇر. ئىلگىرى بويەردە بىر چوڭ قۇم دۆۋىسى بولۇپ، ئاھالىلەر مۇشۇ قۇم دۆۋە ئەتراپىغا جايلاشقانلىقى ئۈچۈن، قۇم دۆۋە دەپ ئاتالغان.

قۇرغان كەنتى

يېزىلىق ھۆكۈمەت تۇرۇشلۇق جايىنىڭ شەرقىي جەنۇبىغا 7.4 كىلومېتىر يىراقلىققا جايلاشقان. يەر شەكلى تۈزلەڭ، نوپۇسى 309 نەپەر، ھەممىسى ئۇيغۇر. بۇ يەردە بىر چوڭ قورغان بولۇپ، ئاھالىلەر مۇشۇ قورغان ئەتراپىغا ئورۇنلاشقانلىقى ئۈچۈن، قۇرغان دەپ ئاتالغان.

تۆۋەنكى ھويلا كەنتى

يېزىلىق ھۆكۈمەت تۇرۇشلۇق جايىنىڭ جەنۇبىغا 7.4 كىلومېتىر يىراقلىققا جايلاشقان. يەر شەكلى سوزۇلچاق، نوپۇسى 240 نەپەر، ھەممىسى ئۇيغۇر. بۇرۇن بۇ يەردە چوڭ بىر ھويلا بولۇپ، ئاھالىلەر شۇ ھويلىنىڭ ئەتراپىغا ئورۇنلاشقانلىقى ئۈچۈن، تۆۋەنكى ھويلا دەپ ئاتالغان.

ھويلا ئالدى كەنتى

يېزىلىق ھۆكۈمەت تۇرۇشلۇق جايىنىڭ جەنۇبىغا 8.5 كىلومېتىر يىراقلىققا جايلاشقان. يەر شەكلى تۈزلەڭ، نوپۇسى 173 نەپەر، ھەممىسى ئۇيغۇر. ئاھالىلەر چوڭ بىر ھويلا ئەتراپىغا ئورۇنلاشقانلىقى ئۈچۈن، ھويلا ئالدى دەپ ئاتالغان.

چوڭ ھويلا كەنتى

يېزىلىق ھۆكۈمەت تۇرۇشلۇق جايىنىڭ جەنۇبىغا 7.3 كىلومېتىر يىراقلىققا جايلاشقان. يەر شەكلى تۈزلەڭ، نوپۇسى 175 نەپەر، ھەممىسى ئۇيغۇر. ئاھالىلەر بىر چوڭ ھويلا ئەتراپىغا ئورۇنلاشقانلىقى ئۈچۈن، چوڭ ھويلا دەپ ئاتالغان.

يۇقارقى قىشلاق كەنتى

يېزىلىق ھۆكۈمەت تۇرۇشلۇق جايىنىڭ جەنۇبىغا 7.5 كىلومېتىر يىراقلىققا جايلاشقان. يەر شەكلى تۈزلەڭ، نوپۇسى 157 نەپەر، ھەممىسى ئۇيغۇر. يۇرتنىڭ يۇقىرىسىدا چارۋا ماللارنى قىشلىتىدىغان بىر قىشلاق بولۇپ، ئاھالىلەر قىشلاقنىڭ ئەتراپىغا ئورۇنلاشقانلىقى ئۈچۈن، يۇقارقى قىشلاق دەپ ئاتالغان.

دەرۋىش كەنتى

يېزىلىق ھۆكۈمەت تۇرۇشلۇق جايىنىڭ جەنۇبىغا 8.5 كىلومېتىر يىراقلىققا جايلاشقان.

قان. يەر شەكلى تۈزلەڭ، نوپۇسى 295 نەپەر، ھەممىسى ئۇيغۇر. بۇرۇن بۇ جايدا مامۇت ھاجىم دەرۋىشى دېگەن بىر كىشى بولۇپ، شۇ كىشىنىڭ دەرۋىشلىك نامى بىلەن دەرىۋىشى دەپ ئاتالغان.

باغ ئېرىق كەنتى

يېزىلىق ھۆكۈمەت تۇرۇشلۇق جايىنىڭ جەنۇبىغا 8.5 كىلومېتىر يىراقلىققا جايلاشقان. يەر شەكلى تۈزلەڭ، نوپۇسى 189 نەپەر، ھەممىسى ئۇيغۇر. ئاھالىلەر چوڭ بىر باققا سۇ ئىچىرىش ئۈچۈن بىر ئېرىق چېپىپ ئاھالىلەر شۇ ئېرىقنىڭ ئەتراپىغا جايلاشقانلىقى ئۈچۈن، باغ ئېرىق دەپ ئاتالغان.

ئىككىنچى يېڭىچە كەنت كومىتېتى

بۇلاق سۇ يېزىلىق ھۆكۈمەت تۇرۇشلۇق جايىنىڭ جەنۇبىغا 6.7 كىلومېتىر يىراقلىققا جايلاشقان. يەر شەكلى تۈزلەڭ، 1950 - يىلى بورى خىتاي رايونى 3 - يېزىسىنىڭ باشقۇرۇشىدا بولغان. 1958 - يىلى بۇلاق سۇ كۆڭۈشى ئىككىنچى يېڭىچە 2 - دادۇيگە ئۆزگەرتىلگەن. 1984 - يىلى 8 - ئايدا دادۇي كەنت كومىتېتىغا ئۆزگەرتىلگەن. توغرىسى تار بويى ئۈزۈن يانداش ئوخشاش ئىككى جاي بولۇپ، بىر - بىرىدىن پەرقلەندۈرۈش ئۈچۈن بۇنى 2 ئىككىنچى يېڭىچە دەپ ئاتىغان. تەۋەسىدە 9 تەبىئىي كەنت، 2,375 نەپەر نوپۇس بولۇپ، ھەممىسى ئۇيغۇر. تېرىلغۇ يەر كۆلىمى 6,640 مو. ئاساسلىق مەھسۇلاتى: بۇغداي، كۆممە قوناق، شال، كېۋەز. تۇرۇشلۇق ئورنى: ئارا ھويلا كەنتىدە.

ئارا ھويلا كەنتى

يېزىلىق ھۆكۈمەت تۇرۇشلۇق جايىنىڭ جەنۇبىغا 7 كىلومېتىر يىراقلىققا جايلاشقان. يەر شەكلى تۈزلەڭ، نوپۇسى 598 نەپەر، ھەممىسى ئۇيغۇر. ئىككى كەنت ئوتتۇرىسىغا جايلاشقان بىر ھويلا ئەتراپىغا ئاھالىلەر ئولتۇراقلىشىپ كەنت نامىنى ئارا ھويلا دەپ ئاتىغان.

سوقا بېشى كەنتى

يېزىلىق ھۆكۈمەت تۇرۇشلۇق جايىنىڭ شەرقىي جەنۇبىغا 5.5 كىلومېتىر يىراقلىققا جايلاشقان. يەر شەكلى تۈزلەڭ، نوپۇسى 97 نەپەر، ھەممىسى ئۇيغۇر، بۇ يەردە بىر سوقا بولۇپ، ئاھالىلەر مۇشۇ سوقىنىڭ باش قىسمىغا جايلاشقانلىقى ئۈچۈن، سوقا بېشى دەپ ئاتالغان.

سۇۋادان كەنتى

يېزىلىق ھۆكۈمەت تۇرۇشلۇق جايىنىڭ جەنۇبىغا 6.2 كىلومېتىر يىراقلىققا جايلاشقان.

قان. يەر شەكلى تۈزلەڭ، نوپۇسى 250 نەپەر، ھەممىسى ئۇيغۇر. چوڭ بىر سۇۋادان تېرەك ئەتراپىغا ئاھالىلەر ئولتۇراقلاشقانلىقى ئۈچۈن، سۇۋادان - دەپ ئاتالغان.

مازار مەھەللىسى

يېزىلىق ھۆكۈمەت تۇرۇشلۇق جايىنىڭ جەنۇبىغا 6.3 كىلومېتىر يىراقلىققا جايلاش- قان. يەر شەكلى تۈزلەڭ، نوپۇسى 154 نەپەر، ھەممىسى ئۇيغۇر. بۇ جايدا چوڭ بىر مازارلىق بولۇپ، ئاھالىلەر مۇشۇ مازار ئەتراپىغا ئورۇنلاشقانلىقى ئۈچۈن، مازار مەھەللىسى - دەپ ئاتالغان.

يۇقارقى ھويلا كەنتى

يېزىلىق ھۆكۈمەت تۇرۇشلۇق جايىنىڭ جەنۇبىغا 6.5 كىلومېتىر يىراقلىققا جايلاش- قان. يەر شەكلى تۈزلەڭ، نوپۇسى 375 نەپەر، ھەممىسى ئۇيغۇر. يۇرتنىڭ يۇقىرىسىدا بىر ھويلا بولۇپ، ئاھالىلەر شۇ ھويلىنىڭ ئەتراپىغا ئورۇنلاشقانلىقى ئۈچۈن، يۇقارقى ھويلا - دەپ ئاتالغان.

لەڭگەر كەنتى

يېزىلىق ھۆكۈمەت تۇرۇشلۇق جايىنىڭ جەنۇبىغا 6.5 كىلومېتىر يىراقلىققا جايلاش- قان. يەر شەكلى تۈزلەڭ، نوپۇسى 281 نەپەر، ھەممىسى ئۇيغۇر. بۇ جايدا كىشىلەر قونۇپ ئۆتىدىغان بىر كونا قونالغۇ بولۇپ، ئاھالىلەر ئولتۇراقلاشقاندىن كېيىن لەنگەر - دەپ ئاتالغان.

ساغرىچى كەنتى

يېزىلىق ھۆكۈمەت تۇرۇشلۇق جايىنىڭ شەرقىي جەنۇبىغا 5.3 كىلومېتىر يىراقلىققا جايلاشقان. يەر شەكلى تۈزلەڭ، نوپۇسى 298 نەپەر، ھەممىسى ئۇيغۇر. بۇ جايدا ئىشەك تېرىسىدىن ساغرا ئېتىپ ساتىدىغانلار كۆپ بولغانلىقى ئۈچۈن، ساغرىچى - دەپ ئاتالغان.

يۇقارقى چەتوك كەنتى

يېزىلىق ھۆكۈمەت تۇرۇشلۇق جايىنىڭ جەنۇبىغا 6 كىلومېتىر يىراقلىققا جايلاشقان. يەر شەكلى تۈزلەڭ، نوپۇسى 113 نەپەر، ھەممىسى ئۇيغۇر. چەتوك دېگەن سۆز چەت دېگەن بولۇپ، بۇ كەنت تۆۋەنكى چەتوكنىڭ يۇقىرىسىگە جايلاشقانلىقى ئۈچۈن، يۇقارقى چەتوك - دەپ ئاتالغان.

تۆۋەنكى چەتوك كەنتى

يېزىلىق ھۆكۈمەت تۇرۇشلۇق جايىنىڭ جەنۇبىغا 5.5 كىلومېتىر يىراقلىققا جايلاش-

قان، نوپۇسى 213 نەپەر، ھەممىسى ئۇيغۇر. يۇقارقى چەتوك كەنتىنىڭ تۆۋەنلىكىگە جايلاش قانلىقى ئۈچۈن، تۆۋەنلىكى چەتوك دەپ ئاتالغان.

تۇرچارباغ كەنت كومىتېتى

بۇلاقۇ يېزىلىق ھۆكۈمەت تۇرۇشلۇق جايىنىڭ شەرقىي-جەنۇبىغا 4.5 كىلومېتىر يىراقلىققا جايلاشقان. يەر شەكلى تۈزلەڭ، 1950-يىلى بورى خىتاي رايونى 4-يېزىسىنىڭ باشقۇرۇشىدا بولغان. 1958-يىلى بۇلاقۇ گۇڭشى تۇرچارباغ 3-دادۇيگە ئۆزگەرتىلگەن، 1984-يىلى 8-ئايدا دادۇي كەنت كومىتېتىغا ئۆزگەرتىلگەن. بۇرۇن تۇر دېگەن كىشى بۇ جايغا بىر باغ بىنا قىلغان. كىشىلەر ئولتۇراقلىشىپ يۇرت نامىنى تۇر چارباغ دەپ ئاتىغان. تەۋەسىدە 6 تەبىئىي كەنت 1،222 نوپۇسى بولۇپ، بۇنىڭدىن ئۇيغۇر 1165 نەپەر، قىرغىز 57 نەپەر، يەر كۆلىمى 2،667 مو. ئاساسلىق مەھسۇلاتى: بۇغداي، كۆممە قوناق، شال، كېۋەز. تۇرۇشلۇق ئورنى باش تۇر كەنتى.

باش تۇر كەنتى

يېزىلىق ھۆكۈمەت تۇرۇشلۇق جايىنىڭ شەرقىي-جەنۇبىغا 5 كىلومېتىر يىراقلىققا جايلاشقان. يەر شەكلى تۈزلەڭ، نوپۇسى 221 نەپەر، ھەممىسى ئۇيغۇر. بۇ كەنت تۇر كەنتىنىڭ باش قىسمىغا جايلاشقانلىقى ئۈچۈن، باش تۇر دەپ ئاتالغان.

تۇر كەنتى

يېزىلىق ھۆكۈمەت تۇرۇشلۇق جايىنىڭ شەرقىي جەنۇبىغا 4.7 كىلومېتىر يىراقلىققا جايلاشقان. يەر شەكلى تۈزلەڭ، نوپۇسى 205 نەپەر، ھەممىسى ئۇيغۇر. بۇ جاي ئىلگىرى ئەسكەرلەر تەربىيە كۆردىدىغان چارلاش ئېلىپ بارىدىغان جاي بولغانلىقى ئۈچۈن، تۇر دەپ ئاتالغان.

ئايغ كەنتى

يېزىلىق ھۆكۈمەت تۇرۇشلۇق جايىنىڭ شەرقىي جەنۇبىغا 4.8 كىلومېتىر يىراقلىققا جايلاشقان. يەر شەكلى تۈزلەڭ، نوپۇسى 242 نەپەر، بۇنىڭدىن ئۇيغۇر 185 نەپەر، قىرغىز 57 نەپەر، تۇر كەنتىنىڭ ئايغىغا جايلاشقانلىقى ئۈچۈن، ئايغ تۇر دەپ ئاتالغان.

چارباغ كەنتى

يېزىلىق ھۆكۈمەت تۇرۇشلۇق جايىنىڭ شەرقىي جەنۇبىغا 4.5 كىلومېتىر يىراقلىققا

جايلاشقان. يەر شەكلى تۈزلەڭ، نوپۇسى 201 نەپەر، ھەممىسى ئۇيغۇر. بايلار سەيلە ساياھەت قىلىدىغان چوڭ بىر باغ بولۇپ، ئاھالىلەر شۇ باغنىڭ ئەتراپىغا ئورۇنلاشقاندىن كېيىن، چار باغ - دەپ ئاتالغان.

ئۈچ تېرەك كەنتى

يېزىلىق ھۆكۈمەت تۇرۇشلۇق جايىنىڭ شەرقى جەنۇبىغا 4 كىلومېتىر يىراقلىققا جايلاشقان. يەر شەكلى تۈزلەڭ، نوپۇسى 179 نەپەر، ھەممىسى ئۇيغۇر. بۇرۇن بۇ جايدا ئۈچ تۈپ تېرەك بولۇپ، ئاھالىلەر مۇشۇ تېرەك ئەتراپىغا ئورۇنلاشقانلىقى ئۈچۈن، ئۈچ تېرەك - دەپ ئاتالغان.

قازاق مەھەللىسى

يېزىلىق ھۆكۈمەت تۇرۇشلۇق جايىنىڭ شەرقى جەنۇبىغا 4.5 كىلومېتىر يىراقلىققا جايلاشقان. يەر شەكلى تۈزلەڭ، نوپۇسى 174 نەپەر، ھەممىسى ئۇيغۇر. بۇرۇن بۇ كەنتتە مەمەت روزى قازاق دېگەن كىشى ئۆتكەن، بۇ كەنت نامى مۇشۇ كىشىنىڭ لەقىمى بويىچە قازاق مەھەللىسى - دەپ ئاتىغان.

قىز كەنتى كەنت كومىتېتى

بۇلاقسۇ يېزىلىق ھۆكۈمەت تۇرۇشلۇق جايىنىڭ جەنۇبىغا 4.6 كىلومېتىر يىراقلىققا جايلاشقان بولۇپ، يەر شەكلى تۈزلەڭ، 1950 - يىلى بورى خىتاي رايونى 4 - يېزىسىنىڭ باشقۇرۇشىدا بولغان. 1958 - يىلى بۇلاقسۇ گۇڭبېشى قىز كەنتى - دادۇيىگە ئۆزگەرتىلگەن. 1984 - يىلى 8 ئايدا دادۇي كەنت كومىتېتىگە ئۆزگەرتىلگەن. تۇرۇشلۇق كەنت نامى بىلەن ئاتالغان. ئەۋەسىدە 7 تەبىئىي كەنت 1,965 نوپۇس بولۇپ، ھەممىسى ئۇيغۇر، تېرىلغۇ يەر كۆلىمى 4,642 مو. ئاساسلىق مەھسۇلاتى: بۇغداي، كۆممە قوناق، شال كېۋەز، تۇرۇشلۇق ئورنى: قىز كەنتىدە.

قىز كەنتى

يېزىلىق ھۆكۈمەت تۇرۇشلۇق جايىنىڭ جەنۇبىغا 4.6 كىلومېتىر يىراقلىققا جايلاشقان. يەر شەكلى تۈزلەڭ، نوپۇسى 396 نەپەر، ھەممىسى ئۇيغۇر. ئىلگىرى بۇ جايدا ھېيتكام قىزى دېگەن بىر كىشى بولۇپ، كەنت نامى شۇ كىشىنىڭ لەقىمى بىلەن ئاتالغان.

قىشلاق كەنتى

يېزىلىق ھۆكۈمەت تۇرۇشلۇق جايىنىڭ جەنۇبىغا 4.7 كىلومېتىر يىراقلىققا جايلاش

قان. يەر شەكلى تۈزلەڭ، نوپۇسى 262 نەپەر، ھەممىسى ئۇيغۇر. بۇ جاي مال قىشلىتىدۇ. دىنغان قىشلاق بولۇپ، ئاھالىلەر مۇشۇ ئەتراپىغا ئورۇنلاشقانلىقى ئۈچۈن، قىشلاق دەپ ئاتالغان.

يېڭى ھويلا كەنتى

يېزىلىق ھۆكۈمەت تۇرۇشلۇق جايىنىڭ غەربى جەنۇبىغا 3.4 كىلومېتىر يىراقلىققا جايلاشقان. يەر شەكلى تۈزلەڭ، نوپۇسى 271 نەپەر، ھەممىسى ئۇيغۇر. بۇ جايغا كىشىلەر كۆچۈپ كېلىپ ھويلا ئارام سېلىپ ئولتۇراقلاشقاندىن كېيىن، يېڭى ھويلا دەپ ئاتالغان.

يۇقارقى مەھەللە

يېزىلىق ھۆكۈمەت تۇرۇشلۇق جايىنىڭ جەنۇبىغا 4.3 كىلومېتىر يىراقلىققا جايلاشقان. يەر شەكلى تۈزلەڭ، نوپۇسى 124 نەپەر، ھەممىسى ئۇيغۇر. ئاھالىلەر ئاق ھويلا كەنتىنىڭ يۇقىرىسىغا جايلاشقانلىقى ئۈچۈن، يۇقارقى مەھەللە دەپ ئاتالغان.

قۇمئېرىق كەنتى

يېزىلىق ھۆكۈمەت تۇرۇشلۇق جايىنىڭ غەربى جەنۇبىغا 5 كىلومېتىر يىراقلىققا جايلاشقان. يەر شەكلى تۈزلەڭ، نوپۇسى 475 نەپەر، ھەممىسى ئۇيغۇر. ئاھالىلەر قۇم كۆپ بىر ئېرىق ئەتراپىغا ئولتۇراقلاشقانلىقى ئۈچۈن، قۇمئېرىق دەپ ئاتالغان.

ئاق ھويلا كەنتى

يېزىلىق ھۆكۈمەت تۇرۇشلۇق جايىنىڭ غەربى جەنۇبىغا 5.2 كىلومېتىر يىراقلىققا جايلاشقان. يەر شەكلى تۈزلەڭ، نوپۇسى 202 نەپەر، ھەممىسى ئۇيغۇر، ئاھالىلەر ئاق يەرگە سېلىنغان چوڭ ھويلا ئەتراپىغا ئورۇنلاشقانلىقى ئۈچۈن، ئاق ھويلا دەپ ئاتالغان.

كۆۋرۈكبېشى كەنتى

يېزىلىق ھۆكۈمەت تۇرۇشلۇق جايىنىڭ شەرقى جەنۇبىغا 4 كىلومېتىر يىراقلىققا جايلاشقان. يەر شەكلى تۈزلەڭ، نوپۇسى 135 نەپەر، ھەممىسى ئۇيغۇر. ئاھالىلەر چوڭ بىر كۆۋرۈكنىڭ بېشىغا جايلاشقانلىقى ئۈچۈن، كۆۋرۈكبېشى دەپ ئاتالغان.

كونا ھويلا كەنت كومىتېتى

يېزىلىق ھۆكۈمەت تۇرۇشلۇق جايىنىڭ شەرقى جەنۇبىغا 3.3 كىلومېتىر يىراقلىققا جايلاشقان. يەر شەكلى تۈزلەڭ، 1950 - يىلى بورى خىتاي رايونى 5 يېزىسىنىڭ تەۋەم.

لىكىدە بولغان. 1958 - يىلى بۇلاقسۇ گۇڭشى كونا ھويلا 5 دادۇيىگە ئۆزگەرتىلگەن
1984 - يىلى 8 - ئايدا دادۇي كەنت كومىتېتىغا ئۆزگەرتىلگەن. تۇرۇشلۇق كەنت نامى
بىلەن ئاتالغان. تەۋەسىدە 6 تەبىئىي كەنت، 1،256 نوپۇس بولۇپ بۇنىڭدىن ئۆي-
خۇر 1121 نەپەر، قىرغىز 135 نەپەر، تېرىلغۇ يەر كۆلىمى 3،504 مو، ئاساسلىق مەھسۇلاتى:
بۇغداي، كۆممەقوناق، شال، كېۋەز، تۇرۇشلۇق ئورنى: كونا ھويلا كەنتىدە.

كونا ھويلا كەنتى

يېزىلىق ھۆكۈمەت تۇرۇشلۇق جايىنىڭ شەرقى جەنۇبىغا 3.8 كىلومېتىر يىراقلىققا
جايلاشقان. يەر شەكلى تۈزلەڭ، نوپۇسى 217 نەپەر، ھەممىسى ئۇيغۇر. بۇرۇن بۇ يەردە
كونا بىر ھويلا بولۇپ، كىشىلەر مۇشۇ ھويلا ئەتراپىغا ئولتۇراقلاشقانلىقى ئۈچۈن، كونا
ھويلا - دەپ ئاتالغان.

قىرغىز مەھەللىسى

يېزىلىق ھۆكۈمەت تۇرۇشلۇق جايىنىڭ شەرقى جەنۇبىغا 3.6 كىلومېتىر يىراقلىققا
جايلاشقان. يەر شەكلى تۈزلەڭ، نوپۇسى 223 نەپەر، بۇنىڭدىن ئۇيغۇر 128 نەپەر،
قىرغىز 95 نەپەر، بۇ كەنتتە ئىلگىرى قىرغىز كۆپ بولغانلىقى ئۈچۈن، قىرغىز مەھەللىسى
- دەپ ئاتالغان.

تۆۋەنكى ھويلا كەنتى

يېزىلىق ھۆكۈمەت تۇرۇشلۇق جايىنىڭ شەرقى جەنۇبىغا 3.5 كىلومېتىر يىراقلىققا
جايلاشقان. يەر شەكلى تۈزلەڭ، نوپۇسى 255 نەپەر، ھەممىسى ئۇيغۇر. بۇ كەنت كونا
ھويلا كەنتىنىڭ تۆۋەنگە جايلاشقانلىقى ئۈچۈن، تۆۋەنكى ھويلا - دەپ ئاتالغان.

ئاق ھويلا كەنتى

يېزىلىق ھۆكۈمەت تۇرۇشلۇق جايىنىڭ شەرقى جەنۇبىغا 3 كىلومېتىر يىراقلىققا
جايلاشقان. يەر شەكلى تۈزلەڭ، نوپۇسى 176 نەپەر، ھەممىسى ئۇيغۇر. ئاھالىلار ئاق
يەر ئۈستىگە ئىمارەت سېلىپ ئولتۇراقلاشقانلىقى ئۈچۈن، ئاق ھويلا - دەپ ئاتالغان.

كونا بازار كەنتى

يېزىلىق ھۆكۈمەت تۇرۇشلۇق جايىنىڭ شەرقى جەنۇبىغا 3.3 كىلومېتىر يىراقلىققا
جايلاشقان. يەر شەكلى تۈزلەڭ، نوپۇسى 219 نەپەر، ھەممىسى ئۇيغۇر. ئاھالىلەر كونا
بازار ئەتراپىغا ئورۇنلاشقانلىقى ئۈچۈن، كونا بازار - دەپ ئاتالغان.

ئابدىراخمان موللام مەھەللىسى

يېزىلىق ھۆكۈمەت تۇرۇشلۇق جايىنىڭ شەرقىي جەنۇبىغا 3 كىلومېتىر يىراقلىققا جايلاشقان. يەر شەكلى تۈزلەڭ، نوپۇسى 176 نەپەر، بۇنىڭدىن ئۇيغۇر 132 نەپەر، قىرغىز 44 نەپەر، بۇرۇن بۇ كەنتتە ئابدىراخمان موللام دېگەن نوپۇزلۇق كىشى بولۇپ، شۇ كىشىنىڭ نامى بىلەن ئابدىراخمان موللام مەھەللىسى - دەپ ئاتالغان.

تۆرە باغ كەنت كومىتېتى

بۇلاقسۇ يېزىلىق ھۆكۈمەت تۇرۇشلۇق جايىنىڭ غەربىي جەنۇبىغا 2،7 كىلومېتىر يىراقلىققا جايلاشقان. يەر شەكلى سوزۇلچاق، 1950 - يىلى بورى خىتاي رايونى 5 - يېزىنىڭ تەۋەلىكىدە بولغان. 1958 - يىلى بۇلاقسۇ گۇڭشى تۆرەباغ 6 - دادۇيگە ئۆزگەرتىلگەن. 1984 - يىلى 8 - ئايدا دادۇي كەنت كومىتېتىغا ئۆزگەرتىلگەن، ئەسلى نامى تەرەباغ. يىللارنىڭ ئۆتۈشى تىل تاۋۇشلىرىنىڭ ئۆزگىرىشى بىلەن تۆرەباغ دەپ ئاتالغان. تەۋەسىدە 7 تەبىئىي كەنت 1،512 نوپۇس بولۇپ، بۇنىڭدىن ئۇيغۇر 1،500 نەپەر، قىرغىز 12 نەپەر، تېرىلغۇ يەر كۆلۈمى 4،260 مو. ئاساسلىق مەھسۇلاتى: بۇغداي، كۆممە قوناق، شال كېۋەز. تۇرۇشلۇق ئورنى: ئارا مەھەللىدە.

ئارا مەھەللى

يېزىلىق ھۆكۈمەت تۇرۇشلۇق جايىنىڭ غەربىي جەنۇبىغا 2،7 كىلومېتىر يىراقلىققا جايلاشقان. يەر شەكلى سوزۇلچاق، نوپۇسى 121 نەپەر، ھەممىسى ئۇيغۇر. بۇ كەنت ئاياغ قىشلاق بىلەن داخان مەھەللىسى ئوتتۇرىسىغا جايلاشقانلىقى ئۈچۈن، ئارا مەھەللى دەپ ئاتالغان.

ئاياغ قىشلاق كەنتى

يېزىلىق ھۆكۈمەت تۇرۇشلۇق جايىنىڭ جەنۇبىغا 1،1 كىلومېتىر يىراقلىققا جايلاشقان. يەر شەكلى تۈزلەڭ، نوپۇسى 226 نەپەر بۇنىڭدىن ئۇيغۇر 214 نەپەر، قىرغىز 12 نەپەر، بۇ جاي چارۋىلارنى قىشلىتىدىغان قىشلاق بولۇپ، باشقا كەنتلەرنىڭ ئايىغىغا جايلاشقانلىقى ئۈچۈن، ئاياغ قىشلاق - دەپ ئاتالغان.

يۇقارقى مەھەللى

يېزىلىق ھۆكۈمەت تۇرۇشلۇق جايىنىڭ غەربىي جەنۇبىغا 4،9 كىلومېتىر يىراقلىققا جايلاشقان. يەر شەكلى تۈزلەڭ، نوپۇسى 280 نەپەر، ھەممىسى ئۇيغۇر. بۇ كەنت باشقا كەنتلەرنىڭ يۇقىرىسىغا جايلاشقانلىقى ئۈچۈن، يۇقارقى مەھەللى - دەپ ئاتالغان.

داخان مەھەللىسى

يېزىلىق ھۆكۈمەت تۇرۇشلۇق جايىنىڭ غەربىي جەنۇبىغا 1،1 كىلومېتىر يىراقلىققا

جايلاشقان. يەر شەكلى تۈزلەڭ، نوپۇسى 193 نەپەر، ھەممىسى ئۇيغۇر. بۇ كەنتتە ئىلگىرى داخانلىق قىلىدىغان كىشىلەر كۆپ بولغانلىقى ئۈچۈن، داخان مەھەللىسى دەپ ئاتالغان.

دۆڭ مەھەللە

يېزىلىق ھۆكۈمەت تۇرۇشلۇق جايىنىڭ غەربىي جەنۇبىغا 3.4 كىلومېتىر يىراقلىققا جايلاشقان. يەر شەكلى ئېگىز - پەس، نوپۇسى 319 نەپەر، ھەممىسى ئۇيغۇر. كەنت ئېگىز جايغا ئورۇنلاشقانلىقى ئۈچۈن، دۆڭ مەھەللە دەپ ئاتالغان.

بەگلىك ھويلا كەنتى

يېزىلىق ھۆكۈمەت تۇرۇشلۇق جايىنىڭ غەربىي جەنۇبىغا 1.5 كىلومېتىر يىراقلىققا جايلاشقان. يەر شەكلى تۈزلەڭ. نوپۇسى 165 نەپەر، ھەممىسى ئۇيغۇر. ئىلگىرى بۇ كەنتتە ئابلا بەگ دېگەن نوپۇزلۇق بىر كىشى بولۇپ، بۇ يەرنى بەگلىك ھويلا قىلغانلىقتىن، بەگلىك ھويلا دەپ ئاتالغان.

ھاۋاز ئاكام مەھەللىسى

يېزىلىق ھۆكۈمەت تۇرۇشلۇق جايىنىڭ غەربىي جەنۇبىغا 4.2 كىلومېتىر يىراقلىققا جايلاشقان يەر شەكلى تۈزلەڭ. نوپۇسى 200 نەپەر، ھەممىسى ئۇيغۇر. ئىلگىرى بۇ جايدا ھاۋاز ئاكام دېگەن نوپۇزلۇق بىر كىشى ئۆتكەن بولۇپ، شۇ كىشىنىڭ نامى بىلەن ھاۋاز ئاكام مەھەللىسى دەپ ئاتالغان.

دەسۇ كەنت كومىتېتى

بۇلاقسۇ يېزىلىق ھۆكۈمەت تۇرۇشلۇق جايىنىڭ شىمالىغا 0.4 كىلومېتىر يىراقلىققا جايلاشقان. 1950 - يىلى بورى خىتاي رايونى 6 - يېزىسىنىڭ باشقۇرۇشىدا بولغان. 1958 - يىلى بۇلاقسۇ گۇڭشې دەسۇ 7 - دادۇيگە ئۆزگەرتىلگەن. 1984 - يىلى 8 - ئايدا دادۇي كەنت كومىتېتىغا ئۆزگەرتىلگەن. دائىرىسىدە دەسۇ كەنتى بولغانلىقى ئۈچۈن شۇنداق ئاتالغان. تەۋەسىدە 7 تەبىئىي كەنت، 2,150 نوپۇسى بولۇپ، بۇنىڭدىن ئۇيغۇر 2149 نەپەر، قىرغىز 1 نەپەر، تېرىلغۇ يەر كۆلىمى 5,912 مو. ئاساسلىق زىرائەتلەرى بۇغداي، كۆممە قوناق، شال، كېۋەز. تۇرۇشلۇق ئورنى: دۆڭ مەھەللە كەنتىدە.

دۆڭ مەھەللە

يېزىلىق ھۆكۈمەت تۇرۇشلۇق جايىنىڭ شىمالىغا 0.4 كىلومېتىر يىراقلىققا جايلاش

قان. يەر شەكلى ئېگىز، نوپۇسى 234 نەپەر، ھەممىسى ئۇيغۇر. بۇ كەنت ئېگىز بىر دۆڭلۈككە جايلاشقانلىقى ئۈچۈن، دۆڭ مەھەللە - دەپ ئاتالغان.

دەسۇ كەنتى

يېزىلىق ھۆكۈمەت تۇرۇشلۇق جايىنىڭ جەنۇبىغا 0.5 كىلومېتىر يىراقلىققا جايلاشقان. نوپۇسى 543 نەپەر، ھەممىسى ئۇيغۇر. دەسۇ دىنام سۇ (سۇنىڭ كۆزى) سۈيى مول دېگەن مەنىدە. بۇ جايدا بۇلاق سۇلىرى كۆپ بولغانلىقى ئۈچۈن، دەسۇ - دەپ ئاتالغان.

تاش كېچىك كەنتى

يېزىلىق ھۆكۈمەت تۇرۇشلۇق جايىنىڭ شەرقىي شىمالىغا 2.2 كىلومېتىر يىراقلىققا جايلاشقان. يەر شەكلى تۈزلەڭ، نوپۇسى 201 نەپەر، ھەممىسى ئۇيغۇر. ئىلگىرى كىشىلەر دەريادىن ئۆتۈشتە تاش تاشلاپ كېچىك ھاسىل قىلغانلىقتىن تاش كېچىك - دەپ ئاتالغان.

قىشلاق كەنتى

يېزىلىق ھۆكۈمەت تۇرۇشلۇق جايىنىڭ شەرقىي جەنۇبىغا 0.4 كىلومېتىر يىراقلىققا جايلاشقان. يەر شەكلى تۈزلەڭ، نوپۇسى 145 نەپەر، ھەممىسى ئۇيغۇر. بۇ جاي چارۋىلار قىشلايدىغان جاي بولغانلىقى ئۈچۈن، قىشلاق - دەپ ئاتالغان.

چاڭگال كەنتى

يېزىلىق ھۆكۈمەت تۇرۇشلۇق جايىنىڭ شەرقىي جەنۇبىغا 1.2 كىلومېتىر يىراقلىققا جايلاشقان يەر شەكلى تۈزلەڭ، نوپۇسى 221 نەپەر، ھەممىسى ئۇيغۇر بۇ كەنت شورلۇق چاڭگالغا ئورۇنلاشقانلىقتىن چاڭگال - دەپ ئاتالغان.

يېڭى ھويلا كەنتى

يېزىلىق ھۆكۈمەت تۇرۇشلۇق جايىنىڭ شەرقىي شىمالىغا 1.5 كىلومېتىر يىراقلىققا جايلاشقان. يەر شەكلى تۈزلەڭ، نوپۇسى 414 نەپەر، ھەممىسى ئۇيغۇر. بۇ كەنتكە ئاھا - لىلەر كۆچۈپ چىقىپ، يېڭىدىن ئۆي ئىمارەت سالغانلىقتىن يېڭى ھويلا - دەپ ئاتالغان.

ئاياغ تاش كېچىك كەنتى

يېزىلىق ھۆكۈمەت تۇرۇشلۇق جايىنىڭ شەرقىي شىمالىغا 3.7 كىلومېتىر يىراقلىققا دەريا بويىغا جايلاشقان. يەر شەكلى تۈزلەڭ، نوپۇسى 392 نەپەر، ھەممىسى

ئۇيغۇر، بۇ كەنت تاش كېچىك كەنت ئايغىغا جايلاشقانلىقى ئۈچۈن، ئاياغ تاش كېچىك - دەپ ئاتالغان.

يېڭى ئېرىق كەنت كومىتېتى

بۇلاقسۇ يېزىلىق ھۆكۈمەت تۇرۇشلۇق جايىنىڭ شەرقىي شىمالىغا 10 كىلومېتىر يىراقلىققا جايلاشقان. يەر شەكلى تۈزلەڭ، 1950 - يىلى بورى خىتاي رايونى 7 - يېزى - سىنىڭ باشقۇرۇشىدا بولغان. 1958 - يىلى بۇلاقسۇ گۇڭشى يېڭى ئېرىق 8 - رايونىگە ئۆز - گەرتىلگەن. 1984 - يىلى 8 - ئايدا دادۇي كەنت كومىتېتىغا ئۆزگەرتىلگەن. بۇرۇن دېھقانچىلىق قىلىش ئۈچۈن ئاھالىلەر گەز دەرياسىدىن بىر ئۆستەڭ (ئېرىق) ئېلىپ سۇ باشلاپ يەرلەرنى سۇغىرغانلىقتىن يېڭى ئېرىق دەپ ئاتالغان. تەۋەسىدە 5 تەبىئىي كەنت، 1،150 نوپۇس بولۇپ، ھەممىسى ئۇيغۇر. تېرىلغۇ يەر كۆلىمى 4،771 مو. ئاساسلىق مەھسۇلاتى: بۇغداي، كۆممەقوناق، شال، كېۋەز. تۇرۇشلۇق ئورنى: كونا يوپۇرغا ئۆستەڭ بويى كەنتىدە.

كونا يوپۇرغا ئۆستەڭ بويى كەنتى

يېزىلىق ھۆكۈمەت تۇرۇشلۇق جايىنىڭ شەرقىي شىمالىغا 10 كىلومېتىر يىراقلىققا جايلاشقان. نوپۇسى 318 نەپەر، ھەممىسى ئۇيغۇر. يوپۇرغا ناھىيىسىگە سۇ بارىدىغان بىر كونا ئۆستەڭ بولۇپ، بۇ كەنتىدىن ئېقىپ ئۆتكەن، ئاھالىلەر مۇشۇ ئۆستەڭ ئەتراپىغا ئورۇنلاشقانلىقى ئۈچۈن كونا يوپۇرغا ئۆستەڭ بويى - دەپ ئاتالغان.

تۈگمەنېشى كەنتى

يېزىلىق ھۆكۈمەت تۇرۇشلۇق جايىنىڭ شەرقىي شىمالىغا 8.8 كىلومېتىر يىراقلىققا جايلاشقان يەر شەكلى تۈزلەڭ، نوپۇسى 190 نەپەر، ھەممىسى ئۇيغۇر. ئاھالىلەر تۈگمەن - نىڭ بېشىغا ئورۇنلاشقانلىقى ئۈچۈن، تۈگمەنېشى - دەپ ئاتالغان.

ئاغداما قۇم كەنتى

يېزىلىق ھۆكۈمەت تۇرۇشلۇق جايىنىڭ شەرقىي شىمالىغا 12 كىلومېتىر يىراقلىققا جايلاشقان. يەر شەكلى تۈزلەڭ، نوپۇسى 188 نەپەر، ھەممىسى ئۇيغۇر. بۇ كەنتتە زېمىن - نىڭ توپا قاتلىمى نىسپىز ئاغدۇرۇلسا قۇم چىقىدىغانلىقى ئۈچۈن، ئاغداما قۇم كەنتى - دەپ ئاتالغان.

دۆڭ مەھەللە

يېزىلىق ھۆكۈمەت تۇرۇشلۇق جايىنىڭ شەرقىي شىمالىغا 10.1 كىلومېتىر يىراقلىققا

جايلاشقان. يەر شەكلى ئېگىز، نوپۇسى 258 نەپەر، ھەممىسى ئۇيغۇر. ئاھالىلار ئېگىز دۆڭ جايغا ئورۇنلاشقانلىقى ئۈچۈن، دۆڭ مەھەللە دەپ ئاتالغان.

ئاياغ مەھەللە

يېزىلىق ھۆكۈمەت تۇرۇشلۇق جايىنىڭ شەرقىي شىمالغا 11 كىلومېتىر يىراقلىققا جايلاشقان يەر شەكلى تۈزلەڭ، نوپۇسى 196 نەپەر، ھەممىسى ئۇيغۇر. بۇ كەنت دۆڭ مەھەللە كەنتىنىڭ ئاياغ تەرىپىگە جايلاشقانلىقى ئۈچۈن، ئاياغ مەھەللە دەپ ئاتالغان.

ئۆستەڭبويى كەنت كومىتېتى

بۇلاقۇ يېزىلىق ھۆكۈمەت تۇرۇشلۇق جايىنىڭ غەربىگە 1.4 كىلومېتىر يىراقلىققا جايلاشقان. يەر شەكلى تۈزلەڭ، 1950 - يىلى بورى خىتاي رايونى 8 - يېزىسىنىڭ باش قۇرۇشىدا بولغان. 1958 - يىلى بۇلاقۇ گۇڭشى ئۆستەڭ بويى 9 - دادۇبېگە ئۆزگەرتىلگەن. 1984 - يىلى 8 - ئايدا دادۇي كەنت كومىتېتىغا ئۆزگەرتىلگەن. تەۋەسىدە ئۆستەڭ بويى كەنتى بولغانلىقتىن شۇ نام بىلەن ئاتالغان. تەۋەسىدە 9 تەبىئىي كەنت، 2،024 نوپۇس بولۇپ، ھەممىسى ئۇيغۇر. تېرىلغۇ يەر كۆلۈمى 5،583 مو. ئاساسلىق مەھسۇلاتى، بۇغداي، قوناق، شال، كېۋەز. ئالاھىدە مەھسۇلاتى. قوغۇن، تۇرۇشلۇق ئورنى تاغلىق مەھەللە.

تاغلىق مەھەللە

يېزىلىق ھۆكۈمەت تۇرۇشلۇق جايىنىڭ غەربىگە 1.4 كىلومېتىر يىراقلىققا جايلاشقان. يەر شەكلى تۈزلەڭ، نوپۇسى 247 نەپەر، ھەممىسى ئۇيغۇر. رىۋايەتلەرگە قارىغاندا بۇرۇن تاغلىق رايونلاردىن بىر قىسىم كىشىلەر بۇ ئورۇنغا كېلىپ ئولتۇراقلاشقانلىقى ئۈچۈن، تاغلىق مەھەللە دەپ ئاتالغان.

ئۆستەڭبويى كەنتى

يېزىلىق ھۆكۈمەت تۇرۇشلۇق جايىنىڭ غەربىي جەنۇبىغا 1.8 كىلومېتىر يىراقلىققا جايلاشقان. يەر شەكلى تۈزلەڭ، نوپۇسى 257 نەپەر، ھەممىسى ئۇيغۇر. بۇ كەنت ئۆستەڭ بويىغا جايلاشقانلىقى ئۈچۈن، ئۆستەڭبويى دەپ ئاتالغان.

ئاق مەھەللە

يېزىلىق ھۆكۈمەت تۇرۇشلۇق جايىنىڭ غەربىي شىمالغا 0.8 كىلومېتىر يىراقلىققا جايلاشقان. يەر شەكلى تۈزلەڭ، نوپۇسى 129 نەپەر، ھەممىسى ئۇيغۇر. ئىلگىرى بۇ يەر

ئاق شورلۇق بىر جاي بولۇپ، ئاھالىلەر ئولتۇراقلاشقانلىقىدىن كېيىن ئاق مەھەللە - دەپ ئاتالغان.

سوپى مەھەللىسى

يېزىلىق ھۆكۈمەت تۇرۇشلۇق جايىنىڭ غەربىي شىمالغا 0.9 كىلومېتىر يىراقلىققا جايلاشقان يەر شەكلى تۈزلەڭ، نوپۇسى 123 نەپەر، ھەممىسى ئۇيغۇر. ئىلگىرى بۇ كەنتتە سوپىلار كۆپ بولغانلىقى ئۈچۈن، سوپى مەھەللىسى - دەپ ئاتالغان.

جىگدىلىك كەنتى

يېزىلىق ھۆكۈمەت تۇرۇشلۇق جايىنىڭ غەربىي شىمالغا 1.9 كىلومېتىر يىراقلىققا جايلاشقان. يەر شەكلى تۈزلەڭ، نوپۇسى 234 نەپەر، ھەممىسى ئۇيغۇر. ئىلگىرى بۇ يەر جىگدىلىك بولۇپ، ئاھالىلەر ئولتۇراقلاشقاندىن كېيىن جىگدىلىك - دەپ ئاتالغان.

تۆۋەنكى لەنگەر كەنتى

يېزىلىق ھۆكۈمەت تۇرۇشلۇق جايىنىڭ غەربىي جەنۇبىغا 1.5 كىلومېتىر يىراقلىققا جايلاشقان. يەر شەكلى تۈزلەڭ، نوپۇسى 346 نەپەر، ھەممىسى ئۇيغۇر. يۇقىرىقى لەنگەر كەنتىنىڭ تۆۋەنگە جايلاشقانلىقى ئۈچۈن، تۆۋەنكى لەنگەر - دەپ ئاتالغان.

تۈگمەنبېشى كەنتى

يېزىلىق ھۆكۈمەت تۇرۇشلۇق جايىنىڭ غەربىي جەنۇبىغا 2.3 كىلومېتىر يىراقلىققا جايلاشقان. يەر شەكلى تۈزلەڭ، نوپۇسى 127 نەپەر، ھەممىسى ئۇيغۇر. بۇرۇن بۇ كەنتتە بىرقانچە تاش تۈگمەن بولۇپ، ئاھالىلەر مۇشۇ تۈگمەننىڭ بېشىغا جايلاشقانلىقى ئۈچۈن، تۈگمەنبېشى - دەپ ئاتالغان.

ئاچا كەنتى

يېزىلىق ھۆكۈمەت تۇرۇشلۇق جايىنىڭ غەربىي جەنۇبىغا 3 كىلومېتىر يىراقلىققا جايلاشقان. يەر شەكلى تۈزلەڭ، نوپۇسى 394 نەپەر، ھەممىسى ئۇيغۇر. كەنت بىر ئاچا يولىنىڭ ئوتتۇرىسىغا جايلاشقانلىقى ئۈچۈن، ئاچا كەنتى - دەپ ئاتالغان.

مازار ئالدى كەنتى

يېزىلىق ھۆكۈمەت تۇرۇشلۇق جايىنىڭ غەربىگە 2.4 كىلومېتىر يىراقلىققا جايلاشقان. يەر شەكلى تۈزلەڭ، نوپۇسى 167 نەپەر، ھەممىسى ئۇيغۇر. كەنت چوڭ بىر مازار ئالدىغا جايلاشقانلىقى ئۈچۈن، مازار ئالدى - دەپ ئاتالغان.

يۇقارقى لەنگەر كەنت كومىتېتى

بۇلاقسۇ يېزىلىق ھۆكۈمەت تۇرۇشلۇق جايىنىڭ غەربىي شىمالىغا 3.7 كىلومېتىر يىراقلىققا جايلاشقان. يەر شەكلى تۈزلەڭ، 1950 - يىلى بورى خىتاي رايونى 9 - يېزىسىنىڭ باشقۇرۇشىدا بولغان. 1958 - يىلى بۇلاقسۇ گۇڭشې يۇقارقى لەنگەر 10 - دا - دۈيگە ئۆزگەرتىلگەن. 1984 - يىلى 8 - ئايدا، دادۇي كەنت كومىتېتىگە ئۆزگەرتىلگەن. تەۋەسىدە. يۇقارقى لەنگەر كەنتى بولغانلىقى ئۈچۈن، شۇنداق دەپ ئاتالغان. تەۋەسىدە 4 تەبىئىي كەنت، 1،116 نوپۇسى بولۇپ، ھەممىسى ئۇيغۇر. تېرىلغۇ يەر كۆلىمى 3،653 مو. ئاساسلىق مەھسۇلاتى. بۇغداي، كۆممەقوناق، شال، كېۋەز. ئالاھىدە مەھسۇلاتى: قوغۇن. تۇرۇشلۇق ئورنى: لاۋادان كەنتىدە.

لاۋادان كەنتى

يېزىلىق ھۆكۈمەت تۇرۇشلۇق جايىنىڭ غەربىي شىمالىغا 3.7 كىلومېتىر يىراقلىققا جايلاشقان. يەر شەكلى تۈزلەڭ، نوپۇسى 244 نەپەر، ھەممىسى ئۇيغۇر. بۇ جايدا ئىلگىرى شاخ قوزۇقتىن ياسالغان چۆشۈرگە بولۇپ، ئاھالىلەر شۇ چۆشۈرگە ئەتراپىغا ئورۇنلاشقانلىقى ئۈچۈن، لاۋادان - دەپ ئاتالغان.

يۇقارقى لەنگەر كەنتى

يېزىلىق ھۆكۈمەت تۇرۇشلۇق جايىنىڭ غەربىي شىمالىغا 3 كىلومېتىر يىراقلىققا جايلاشقان. يەر شەكلى تۈزلەڭ، نوپۇسى 340 نەپەر، ھەممىسى ئۇيغۇر. بۇ كەنت ئىچىدە يولۇچىلار قونۇپ تۇتىدىغان بىر لەنگەر بولۇپ، كىشىلەر يۇقارقى لەنگەر - دەپ ئاتىغان.

سۆگەت ئېرىق كەنتى

يېزىلىق ھۆكۈمەت تۇرۇشلۇق جايىنىڭ غەربىگە 3.4 كىلومېتىر يىراقلىققا جايلاشقان. يەر شەكلى تۈزلەڭ، نوپۇسى 235 نەپەر، ھەممىسى ئۇيغۇر. ئاھالىلەر سۆگەت بىلەن قاپلانغان بىر ئۆستەڭ (ئېرىق) ئەتراپىغا ئورۇنلاشقانلىقى ئۈچۈن، سۆگەت ئېرىق دەپ ئاتالغان.

شور كەنتى

يېزىلىق ھۆكۈمەت تۇرۇشلۇق جايىنىڭ غەربىي شىمالىغا 3 كىلومېتىر يىراقلىققا جايلاشقان. يەر شەكلى تۈزلەڭ، نوپۇسى 397 نەپەر، ھەممىسى ئۇيغۇر. بۇرۇن بۇ كەنتنىڭ يەرلەرى زەي شورلۇق بولغانلىقى ئۈچۈن، شور كەنت - دەپ ئاتالغان.

چارەك كەنت كومىتېتى

بۇلاقسۇ يېزىلىق ھۆكۈمەت تۇرۇشلۇق جايىنىڭ غەربى جەنۇبىغا 4.4 كىلومېتر يىراقلىققا جايلاشقان. يەر شەكلى ئېگىز-پەس، 1950-يىلى بورى خىتاي رايونى 8-يېزىسىنىڭ باشقۇرىشىدا بولغان. 1958-يىلى بۇلاقسۇ گۆشى چارەك 11-دادۇيگە ئۆزگەرتىلگەن. 1984-يىلى 8-ئايدا دادۇي كەنت كومىتېتىغا ئۆزگەرتىلگەن. تەۋە-سىدە چارەك كەنتى بولغانلىقى ئۈچۈن شۇ نام بىلەن ئاتالغان. تەۋەسىدە 3 تەبىئىي كەنت، 860 نوپۇسى بولۇپ، ھەممىسى ئۇيغۇر. تېرىلغۇ يەر كۆلىمى 2.759 مو ئاساسلىق مەھسۇلاتى بۇغداي، كۆممەقوناق، شال كېۋەز. ئالاھىدە مەھسۇلاتى-قوغۇن، تۇرۇشلۇق ئورنى: ئۈزۈملىك كەنتى.

ئۈزۈملىك كەنتى

يېزىلىق ھۆكۈمەت تۇرۇشلۇق جايىنىڭ غەربى جەنۇبىغا 4 كىلومېتر يىراقلىققا جايلاشقان. يەر شەكلى ئېگىز-پەس، نوپۇسى 180 نەپەر، ھەممىسى ئۇيغۇر. بۇرۇن بۇ كەنتتە ئۈزۈم دەرىخى كۆپ بولغانلىقى ئۈچۈن، ئۈزۈملىك-دەپ ئاتالغان.

يوقارقى چارەك كەنتى

يېزىلىق ھۆكۈمەت تۇرۇشلۇق جايىنىڭ غەربى جەنۇبىغا 5 كىلومېتر يىراقلىققا جايلاشقان. يەر شەكلى تۈزلەڭ. نوپۇسى 442 نەپەر، ھەممىسى ئۇيغۇر. چارەك دېگەن سۆز ئۆلچەم بىرلىكى بولۇپ، بۇ يەردىكى كىشىلەر ئۆزى ياسىغان چارەك جىڭنى قوللانغانلىقى ئۈچۈن، چارەك-دەپ ئاتالغان.

ئاياغ چارەك كەنتى

يېزىلىق ھۆكۈمەت تۇرۇشلۇق جايىنىڭ غەربى جەنۇبىغا 3.2 كىلومېتر يىراقلىققا جايلاشقان. يەر شەكلى تۈزلەڭ. نوپۇسى 237 نەپەر، ھەممىسى ئۇيغۇر. چارەك كەنتىنىڭ ئايىقىغا جايلاشقانلىقى ئۈچۈن، ئاياغ چارەك-دەپ ئاتالغان.

ياقاش كەنت كومىتېتى

بۇلاقسۇ يېزىلىق ھۆكۈمەت تۇرۇشلۇق جايىنىڭ غەربى جەنۇبىغا 5.4 كىلومېتر يىراقلىققا جايلاشقان. يەر شەكلى تۈزلەڭ، 1950-يىلى بورى خىتاي رايونى 8-يېزىسىنىڭ باشقۇرىشىدا بولغان. 1958-يىلى بۇلاقسۇ گۆشى ياقاش 12-دادۇيگە ئۆزگەرتىلگەن. بۇ كەنت يارنىڭ قىشقا جايلاشقانلىقى ئۈچۈن، ياقاش دەپ ئاتالغان تەۋە-سىدە 6 تەبىئىي كەنت 1،165 نەپەر نوپۇس بولۇپ، ھەممىسى ئۇيغۇر. تېرىلغۇ يەر كۆلىمى 3.835

مو. ئاساسلىق مەھسۇلاتى بۇغداي، كۆممە قوناق، كېۋەز، ئالاھىدە مەھسۇلاتى قوغۇن. تۇرۇشلۇق ئورنى: سوپى مەھەللىسى.

سوپى مەھەللىسى

يېزىلىق ھۆكۈمەت تۇرۇشلۇق جايىنىڭ غەربى جەنۇبىغا 5.4 كىلومېتىر يىراقلىققا جايلاشقان. يەر شەكلى تۈزلەڭ، نوپۇسى 128 نەپەر، ھەممىسى ئۇيغۇر. ئىلگىرى بۇ كەنتتە سوپىلار كۆپ بولغانلىقى ئۈچۈن، سوپى مەھەللىسى دەپ ئاتالغان.

پىچانچى مەھەللىسى

يېزىلىق ھۆكۈمەت تۇرۇشلۇق جايىنىڭ غەربى جەنۇبىغا 5.7 كىلومېتىر يىراقلىققا جايلاشقان. يەر شەكلى تۈزلەڭ، نوپۇسى 300 نەپەر، ھەممىسى ئۇيغۇر. ئىلگىرى بۇ جايدا پىچان كۆپ بولۇپ، ئاھالىلەر پىچان سېتىپ كېرىم قىلغانلىقتىن پىچانچى مەھەللىسى دەپ ئاتالغان.

خالتا مەھەللىسى

يېزىلىق ھۆكۈمەت تۇرۇشلۇق جايىنىڭ غەربى جەنۇبىغا 4.4 كىلومېتىر يىراقلىققا جايلاشقان. يەر شەكلى تۈزلەڭ، نوپۇسى 231 نەپەر، ھەممىسى ئۇيغۇر. بۇ كەنت بېشى بار ئايمىقى يوق مەھەللىسى بولغانلىقى ئۈچۈن، خالتا مەھەللىسى دەپ ئاتالغان.

ئاتلا مەھەللىسى

يېزىلىق ھۆكۈمەت تۇرۇشلۇق جايىنىڭ غەربى جەنۇبىغا 4.8 كىلومېتىر يىراقلىققا جايلاشقان يەر شەكلى تۈزلەڭ، نوپۇسى 191 نەپەر، ھەممىسى ئۇيغۇر. بۇرۇن بۇ جايدا تۈدەش ئاتلا ئىسىملىك بىركىشى بولۇپ شۇنىڭ لەقىمى بىلەن ئاتلا مەھەللىسى دەپ ئاتالغان.

باخشى مەھەللىسى

يېزىلىق ھۆكۈمەت تۇرۇشلۇق جايىنىڭ غەربى جەنۇبىغا 6.2 كىلومېتىر يىراقلىققا جايلاشقان. يەر شەكلى تۈزلەڭ، نوپۇسى 155 نەپەر، ھەممىسى ئۇيغۇر. بۇرۇن بۇ كەنتتە باخشىلىق قىلىدىغان كىشىلەر كۆپ بولغانلىقى ئۈچۈن، باخشى مەھەللىسى دەپ ئاتالغان.

ساي جاڭگال كەنتى

يېزىلىق ھۆكۈمەت تۇرۇشلۇق جايىنىڭ غەربى جەنۇبىغا 6.6 كىلومېتىر يىراقلىققا جايلاشقان. يەر شەكلى تۈزلەڭ، نوپۇسى 160 نەپەر، ھەممىسى ئۇيغۇر. بۇ جاي ئىلگىرى ساي جاڭگاللىق بولۇپ، بۇ كەنت شەكىللەنگەندىن كېيىن ساي جاڭگال دەپ ئاتالغان.

ئورۇنباستى كەنت كومىتېتى

بۇلاقۇ يېزىلىق ھۆكۈمەت تۇرۇشلۇق جايىنىڭ جەنۇبىغا 6 كىلومېتىر يىراقلىققا جايلاشقان. يەر شەكلى تۈزلەڭ، 1950 - يىلى بورى خىتاي رايونى 10 - يېزىسىنىڭ

باشقۇرىشىدا بولغان. 1958 - يىلى بۇلاقسۇ گۇمىشى ئورۇنباستى 13 - دادۇيگە ئۆزگەرتىلگەن. 1984 - يىلى 8 - ئايدا دادۇي كەنت كومىتېتىغا ئۆزگەرتىلگەن. تۇرۇشلۇق كەنت نامى بىلەن ئاتالغان. تەۋەسىدە 3 تەبىئىي كەنت، 1.605 نوپۇسى بولۇپ ھەممىسى ئۇيغۇر. تېرىلغۇ يەر كۆلىمى، 4.462 مو. ئاساسلىق مەھسۇلاتى. بۇغداي، كۆممەقوناق، شال، كېۋەز. تۇرۇشلۇق ئورنى؛ ئۇرۇن باستى كەنتىدە.

ئورۇنباستى كەنتى

يېزىلىق ھۆكۈمەت تۇرۇشلۇق جايىنىڭ جەنۇبىغا 6.5 كىلومېتىر يىراقلىققا جايلاشقان. يەر شەكلى تۈزلەڭ، نوپۇسى 859 نەپەر، ھەممىسى ئۇيغۇر. رىۋايەتلەرگە قارىغاندا بۇرۇن بۇ جايدا قاتتىق ئۇرۇش بولۇپ، بىر قىسىم كىشىلەر ئۇرۇن بېسىپ قىپقالغانلىقى ئۈچۈن ئورۇنباستى دەپ - ئاتالغان.

ئۆكەش كەنتى

يېزىلىق ھۆكۈمەت تۇرۇشلۇق جايىنىڭ غەربىي شىمالىغا 4.5 كىلومېتىر يىراقلىققا جايلاشقان. يەر شەكلى تۈزلەڭ، نوپۇسى 514 نەپەر، ھەممىسى ئۇيغۇر. بۇرۇنقى ئۇرۇش مەزگىلىدە بۇ جايدىكى كىشىلەر ئۆيلىرىنى كۆچۈرۈپ كەتكەنلىكى ئۈچۈن، ئۆي كۆچە دەپ ئاتالغان، كېيىن سۇز تاۋۇشلىرىنىڭ ئۆزگىرىشى بىلەن ئۆي كۆچە ئۆكەش كە ئۆزگىرىپ قالغان.

لايلاق كەنتى

يېزىلىق ھۆكۈمەت تۇرۇشلۇق جايىنىڭ غەربىي شىمالىغا 4 كىلومېتىر يىراقلىققا جايلاشقان. يەر شەكلى تۈزلەڭ، نوپۇسى 232 نەپەر، ھەممىسى ئۇيغۇر. بۇ جاي ئىلگىرى سازلىق بولۇپ، دېھقانلار لاي ياتقۇزۇش ئارقىلىق دېھقانچىلىق قىلغانلىقى ئۈچۈن، لايلاق - دەپ ئاتالغان.

قارا باغ كەنت كومىتېتى

بۇلاقسۇ يېزىلىق ھۆكۈمەت تۇرۇشلۇق جايىنىڭ غەربىي شىمالىغا 6 كىلومېتىر يىراقلىققا جايلاشقان. يەر شەكلى تۈزلەڭ، 1950 - يىلى بورى خىتاي رايونى 11 - يېزىسىنىڭ باشقۇرىشىدا بولغان. 1958 - يىلى بۇلاقسۇ گۇمىشى قارا باغ 14 - دادۇيگە ئۆزگەرتىلگەن. 1984 - يىلى 8 - ئايدا دادۇي كەنت كومىتېتىغا ئۆزگەرتىلگەن. بۇ جاي ئىلگىرى قىنىق ئورمانلىق ۋە باغلار كۆپ بولغانلىقى ئۈچۈن قارا باغ دەپ ئاتالغان. تەۋەسىدە 11 تەبىئىي كەنت، 2.525 نوپۇسى بولۇپ، بۇنىڭدىن ئۇيغۇر 2473 نەپەر، قىرغىز 46 نەپەر، خەنزۇ 6 نەپەر، تېرىلغۇ يەر كۆلىمى 7.031 مو. ئاساسلىق مەھسۇلاتى. بۇغداي، كۆممەقوناق، شال، كېۋەز.

ئالاھىدە مەھسۇلاتى. قوغۇن، مېۋە - چېۋە. تۇرۇشلۇق ئورنى: كارۋان مەھەللىسىدە.

كارۋان مەھەللىسى

يېزىلىق ھۆكۈمەت تۇرۇشلۇق جايىنىڭ غەربىي شىمالغا 6 كىلومېتر يىراقلىققا جايلاشقان. يەر شەكلى تۈزلەڭ، نوپۇسى 197 نەپەر، ھەممىسى ئۇيغۇر. بۇرۇن بۇ جايدا كارۋانلىق قىلىدىغان كىشىلەر كۆپ بولغانلىقى ئۈچۈن، كارۋان مەھەللىسى دەپ ئاتالغان.

قىرغىز مەھەللىسى

يېزىلىق ھۆكۈمەت تۇرۇشلۇق جايىنىڭ غەربىي جەنۇبغا 8 كىلومېتر يىراقلىققا جايلاشقان. يەر شەكلى تۈزلەڭ، نوپۇسى 112 نەپەر، بۇنىڭدىن ئۇيغۇر 66 نەپەر، قىرغىز 46 نەپەر. بۇرۇن بۇ كەنتتە قىرغىزلار كۆپ بولغانلىقى ئۈچۈن، قىرغىز مەھەللىسى دەپ ئاتالغان.

ئاياغ مەھەللىسى

يېزىلىق ھۆكۈمەت تۇرۇشلۇق جايىنىڭ غەربىي شىمالغا 5.6 كىلومېتر يىراقلىققا جايلاشقان. يەر شەكلى تۈزلەڭ، نوپۇسى 188 نەپەر، ھەممىسى ئۇيغۇر. بۇ كەنت قارا باغ كەنتىنىڭ ئايىغىغا جايلاشقانلىقى ئۈچۈن، ئاياغ مەھەللىسى دەپ ئاتالغان.

دۆۋە مەھەللىسى

يېزىلىق ھۆكۈمەت تۇرۇشلۇق جايىنىڭ غەربىي شىمالغا 7.4 كىلومېتر يىراقلىققا جايلاشقان. يەر شەكلى تۈزلەڭ، نوپۇسى 213 نەپەر، ھەممىسى ئۇيغۇر. بۇرۇن بۇ جايدا توپا دۆۋىلىرى كۆپ بولغانلىقى ئۈچۈن، دۆۋە مەھەللىسى دەپ ئاتالغان.

تۈگمەنبېشى كەنتى

يېزىلىق ھۆكۈمەت تۇرۇشلۇق جايىنىڭ غەربىي شىمالغا 5.2 كىلومېتر يىراقلىققا جايلاشقان. يەر شەكلى تۈزلەڭ، نوپۇسى 204 نەپەر، ھەممىسى ئۇيغۇر. بۇرۇن بۇ جايدا تۈگمەن كۆپ بولۇپ، ئاھالىلەر تۈگمەننىڭ بېشىغا جايلاشقانلىقى ئۈچۈن، تۈگمەنبېشى دەپ ئاتالغان.

يار بېشى كەنتى

يېزىلىق ھۆكۈمەت تۇرۇشلۇق جايىنىڭ غەربىي شىمالغا 7.7 كىلومېتر يىراقلىققا جايلاشقان. يەر شەكلى ئېگىز - پەس، نوپۇسى 129 نەپەر، ھەممىسى ئۇيغۇر. بۇ كەنت يارنىڭ بېشىغا جايلاشقانلىقى ئۈچۈن، يار بېشى دەپ ئاتالغان.

يۇلقۇن مازار كەنتى

يېزىلىق ھۆكۈمەت تۇرۇشلۇق جايىنىڭ غەربىگە 7 كىلومېتىر يىراقلىققا جايلاشقان. يەر شەكلى تۈزلەڭ، نوپۇسى 275 نەپەر، ھەممىسى ئۇيغۇر. بۇرۇن بۇ جايدا يۇلقۇن بىلەن قاپلانغان بىر مازار بولۇپ، كىشىلەر ئولتۇراقلاشقاندىن كېيىن يۇلقۇن مازار - دەپ ئاتالغان.

قىشلاق كەنتى

يېزىلىق ھۆكۈمەت تۇرۇشلۇق جايىنىڭ غەربى شىمالغا 7 كىلومېتىر يىراقلىققا جايلاشقان. يەر شەكلى تۈزلەڭ، نوپۇسى 384 نەپەر، ھەممىسى ئۇيغۇر. بۇ جاي ئىككى كىرى چارۋا قىشلايدىغان بىر جاي بولۇپ، كەنت شەكىللەنگەندىن كېيىن، قىشلاق - دەپ ئاتالغان.

دۆڭ مەھەللە

يېزىلىق ھۆكۈمەت تۇرۇشلۇق جايىنىڭ غەربى شىمالغا 8 كىلومېتىر يىراقلىققا جايلاشقان. يەر شەكلى ئېگىز - پەس، نوپۇسى 338 نەپەر، ھەممىسى ئۇيغۇر. بۇ كەنت ئىلگىرى دۆڭ بىر جايغا جايلاشقانلىقى ئۈچۈن، دۆڭ مەھەللە - دەپ ئاتالغان.

ئاتۇش مەھەللىسى

يېزىلىق ھۆكۈمەت تۇرۇشلۇق جايىنىڭ غەربى جەنۇبىغا 6.5 كىلومېتىر يىراقلىققا جايلاشقان. يەر شەكلى تۈزلەڭ، نوپۇسى 207 نەپەر، ھەممىسى ئۇيغۇر. بۇرۇن بۇ كەنت ئاتۇشتىن بىر بۆلۈك كىشىلەر كېلىپ ئولتۇراقلاشقانلىقتىن، ئاتۇش مەھەللىسى - دەپ ئاتالغان.

توغرا كوچا كەنتى

يېزىلىق ھۆكۈمەت تۇرۇشلۇق جايىنىڭ غەربى شىمالغا 6 كىلومېتىر يىراقلىققا جايلاشقان. يەر شەكلى تۈزلەڭ، نوپۇسى 278 نەپەر، بۇنىڭ ئىچىدە ئۇيغۇر 272 نەپەر، خەنزۇ 6 نەپەر. چوڭ يولنى كېسىپ ئۆتكەن بىر كىچىك توغرا يول بو-لۇپ كەنت شەكىللەنگەندىن كېيىن، توغرا كوچا - دەپ ئاتالغان.

ئارال كەنتى كومىتېتى

بۇلاق يېزىلىق ھۆكۈمەت تۇرۇشلۇق جايىنىڭ غەربىگە 10 كىلومېتىر يىراقلىققا جايلاشقان. يەر شەكلى تۈزلەڭ، 1950 - يىلى بورى خىتاي رايونى 11 - يېزىسىنىڭ باش قۇرۇشىدا بولغان. 1958 - يىلى بۇلاق گۇڭشې ئارال 15 - دادۇيگە ئۆزگەرتىلگەن.

1984 - يىلى 8 - ئايدا دادۇي كەنت كومىتېتىغا ئۆزگەرتىلگەن، تەۋەسىدە 3 تەبىئىي كەنت، 568 نوپۇسى بولۇپ، بۇنىڭدىن ئۇيغۇر 553 نەپەر، قىرغىز 15 نەپەر، تېرىلغۇ يەر كۆلىمى 2,065 مو. ئاساسلىق مەھسۇلاتى: بۇغداي كۆممەقوناق، شال، كېۋەز، تۇرۇشلۇق ئورنى: يوقارقى مەھەللىدە.

يوقارقى مەھەللى

يېزىلىق ھۆكۈمەت تۇرۇشلۇق جايىنىڭ غەربىگە 10 كىلومېتىر يىراقلىققا جايلاشقان. يەر شەكلى تۈزلەڭ، نوپۇسى 327 نەپەر، ھەممىسى ئۇيغۇر. بۇ كەنت ئارال مەھەللىسىنىڭ يۇقىرىسىغا جايلاشقانلىقى ئۈچۈن، يوقارقى مەھەللى - دەپ ئاتالغان.

ئارال مەھەللى

يېزىلىق ھۆكۈمەت تۇرۇشلۇق جايىنىڭ غەربىگە 9.5 كىلومېتىر يىراقلىققا جايلاشقان. يەر شەكلى تۈزلەڭ، نوپۇسى 115 نەپەر، بۇنىڭدىن ئۇيغۇر 100 نەپەر، قىرغىز 15 نەپەر، بۇ كەنت ئىككى دەريا ئوتتۇرىسىغا جايلاشقانلىقى ئۈچۈن، ئارال مەھەللى - دەپ ئاتالغان.

روزى چوڭنىڭ مەھەللىسى

يېزىلىق ھۆكۈمەت تۇرۇشلۇق جايىنىڭ غەربى شىمالغا 9.5 كىلومېتىر يىراقلىققا جايلاشقان. يەر شەكلى تۈزلەڭ، نوپۇسى 144 نەپەر، ھەممىسى ئۇيغۇر. بۇرۇن بۇ كەنت تە روزى چوڭ دېگەن نوپۇزلۇق بىر كىشى بولۇپ، شۇ كىشىنىڭ نامى بىلەن روزى چوڭنىڭ مەھەللىسى - دەپ ئاتالغان.

توغراقبېشى كەنت كومىتېتى

بۇلاقسۇ يېزىلىق ھۆكۈمەت تۇرۇشلۇق جايىنىڭ شەرقى جەنۇبىغا 2 كىلومېتىر يىراقلىققا جايلاشقان. يەر شەكلى تۈزلەڭ، 1950 - يىلى بورى خىتاي 5 - رايونى يېزىسىنىڭ باشقۇرىشىدا بولغان. 1958 - يىلى بۇلاقسۇ گۇڭشى يوقارقى ھويلا 5 - دادۇي بولغان. 1981 - يىلى كونا ھويلا 5 - دادۇي بىلەن تېرە باغ دادۇيىدىن بۆلۈنۈپ چىقىپ توغراق - بېشى 16 - دادۇي بولۇپ قۇرۇلغان. 1984 - يىلى 8 - ئايدا دادۇي كەنت كومىتېتىغا ئۆزگەرتىلگەن. تەۋەسىدە 5 تەبىئىي كەنت 1,094 نوپۇسى بولۇپ ھەممىسى ئۇيغۇر. تېرىلغۇ يەر كۆلىمى 2,700 مو. ئاساسلىق مەھسۇلاتى: بۇغداي، كۆممەقوناق، شال كېۋەز، تۇرۇشلۇق ئورنى: توغراقبېشى كەنتىدە.

توغراقبېشى كەنتى

يېزىلىق ھۆكۈمەت تۇرۇشلۇق جايىنىڭ شەرقى جەنۇبىغا 2 كىلومېتىر يىراقلىققا

جايلاشقان. يەر شەكلى تۈزلەڭ، نوپۇسى 203 نەپەر، ھەممىسى ئۇيغۇر. بۇرۇن بۇ جاي توغراقلىق بولۇپ، كىشىلەر مۇشۇ توغراقلىقنىڭ باش قىسمىغا جايلاشقانلىقى ئۈچۈن توغراقبېشى - دەپ ئاتالغان.

يوغان مۇڭگۈز مەھەللىسى

يېزىلىق ھۆكۈمەت تۇرۇشلۇق جايىنىڭ شەرقى جەنۇبىغا 1.9 كىلومېتىر يىراقلىققا جايلاشقان. يەر شەكلى تۈزلەڭ، نوپۇسى 194 نەپەر، ھەممىسى ئۇيغۇر. بۇرۇن بۇ جايدا ئاخۇنكام يوغان مۇڭگۈز دېگەن ئادەم تۆتكەن بولۇپ، شۇ كىشىنىڭ لەقىسى بىلەن يوغان مۇڭگۈز مەھەللىسى - دەپ ئاتالغان.

بازار مەھەللىسى

يېزىلىق ھۆكۈمەت تۇرۇشلۇق جايىنىڭ جەنۇبىغا 2.5 كىلومېتىر يىراقلىققا جايلاشقان. يەر شەكلى تۈزلەڭ، نوپۇسى 209 نەپەر، ھەممىسى ئۇيغۇر. بۇرۇن بۇ جايدا بىر بازار بولۇپ، ئاھالىلەر مۇشۇ بازار ئەتراپىغا ئورۇنلاشقانلىقى ئۈچۈن، بازار مەھەللىسى - دەپ ئاتالغان.

چاڭگال مەھەللىسى

يېزىلىق ھۆكۈمەت تۇرۇشلۇق جايىنىڭ جەنۇبىغا 2.3 كىلومېتىر يىراقلىققا جايلاشقان. يەر شەكلى تۈزلەڭ، نوپۇسى 290 نەپەر، ھەممىسى ئۇيغۇر. بۇ جاي ئىلگىرى چاڭگال بولۇپ، ئاھالىلەر ئولتۇراقلىشىپ كەنت شەكىللەنگەندىن كېيىن، چاڭگال مەھەللىسى - دەپ ئاتالغان.

تېرەك ئالدى كەنتى

يېزىلىق ھۆكۈمەت تۇرۇشلۇق جايىنىڭ جەنۇبىغا 2 كىلومېتىر يىراقلىققا جايلاشقان. يەر شەكلى تۈزلەڭ، نوپۇسى 220 نەپەر، ھەممىسى ئۇيغۇر. ئاھالىلەر بىر تۈپ چوڭ تېرەكنىڭ ئەتراپىغا ئورۇنلاشقانلىقى ئۈچۈن، تېرەك ئالدى - دەپ ئاتالغان.

بۇلاقسۇ يېزا ياشلار دېھقانچىلىق مەيدانى

يېزىلىق ھۆكۈمەت تۇرۇشلۇق جايىنىڭ شەرقىگە 15 كىلومېتىر يىراقلىققا جايلاشقان. نوپۇسى 66 نەپەر ھەممىسى ئۇيغۇر. بۇ جاي ئەسلى شورلۇق بولۇپ، 1966 - يىلى ھەرقايسى دادۇيلەردىن بىر تۈركۈم ياشلارنى يۆتكەپ كېلىپ مەيدان قۇرغان، شۇڭا ياشلار مەيدانى دەپ ئاتالغان. تېرىلغۇ يەر كۆلىمى 357 مو. ئاساسلىق مەھسۇلاتى. بۇغداي. كۆممەقوناق، مايلىقدان.

بۇلاقسۇ يېزا دېھقانچىلىق مەيدانى

يېزىلىق ھۆكۈمەت تۇرۇشلۇق جايىنىڭ شەرقى جەنۇبىغا 3 كىلومېتىر يىراقلىققا جايلاشقان. نوپۇسى 60 نەپەر، ھەممىسى ئۇيغۇر. تېرىلغۇ يەر كۆلىمى 357 مو. ئاساسلىق مەھسۇلاتى. بوغداي، كۆممەقوناق. 1985-يىلى قۇرۇلغان.

بۇلاقسۇ يېزا قەزىل بايراق چارۋىچىلىق مەيدانى

يېزىلىق ھۆكۈمەت تۇرۇشلۇق جايىنىڭ شەرقى شىمالىغا 3 كىلومېتىر يىراقلىققا جايلاشقان. نوپۇسى 73 نەپەر، ھەممىسى ئۇيغۇر، چارۋىچىلىق ئاساس دېھقانچىلىق قوشۇمچە، ئومۇمىي چارۋىسى 600 تۇياق. تېرىلغۇ يەر كۆلىمى 600 مو. بوغداي كۆممەقوناق تېرىلىدۇ. 1965-يىلى قۇرۇلغان.

يوتا
لمى
بو
-1
ؤك
ده
شلا
نؤ
نن
م
ن
ش
دؤ
شلا
دؤ
نؤ
بؤ
ا
ا
20
21
دا
س
ب
م
م
م

جايلاد
لسق

ييزدا
قان.
ئومۇم
تېرىدا

سايباغ يېزىسىنىڭ ئومۇمىي ئەھۋالى

سايباغ يېزىسى كونا شەھەر ناھىيىسىنىڭ غەربىي جەنۇبىغا جايلاشقان. يېزىلىق ھۆكۈمەت لەنگەر كەنتىگە جايلاشقان، ناھىيە بازىرىنىڭ مەركىزىدىن تۈزلىنىپ ئارىلىق 4۰1 كىلومېتىر. يەر تۈزۈلۈشى غەربىي ئېگىز، شەرقىي پەس، ئومۇمىي يەر كۆلىمى 201۰47 كۋادرات كىلومېتىر. (315,712 مو) شەرقىي تەرىپى يېڭىشەھەر ناھىيىسىنىڭ باغچى يېزىسى بىلەن تۇتىشىدۇ. جەنۇبىي تەرىپى گەز دەرياسى ئارقىلىق بۇلاقسۇ يېزىسى بىلەن قارىشىپ تۇرىدۇ، غەربىي تەرىپى قۇمال تېغى بىلەن چېگرىلىنىدۇ. شىمالىي زەمىن يېزىسى بىلەن چېگرىداش. 1985-يىلى ئاخىرىدىكى سىتاتىستىكىغا ئاساسلانغاندا، يېزا بويىچە بار بولغان تېرىلغۇ يەر 67,700 مو بولۇپ، ئومۇمىي يەر كۆلىمىنىڭ %21,44 تەشكىل قىلىدۇ. ئورمان كۆلىمى 64,302 مو بولۇپ، ئومۇمىي يەر كۆلىمىنىڭ %20,31 تەشكىل قىلىدۇ. يايلاق كۆلىمى 55,892 مو بولۇپ، ئومۇمىي يەر كۆلىمىنىڭ %17,7 نى ئىگەلەيدۇ. باشقا كۆلىمى 121,791 مو بولۇپ، ئومۇمىي يەر كۆلىمىنىڭ %38,5 تەشكىل قىلىدۇ. يېزىغا قاراشلىق 17 كەنت كومىتېتى، 5 مەيدان، 107 تەبىئىي كەنت بولۇپ، 1985-يىلىدىكى سىتاتىستىكىغا ئاساسلانغاندا، جەمئىي 5399، ئائىلە 21,789 نوپۇسى بار. بۇنىڭ ئىچىدە تۇيغۇر 21,781 نەپەر بولۇپ، ئومۇمىي نوپۇسنىڭ %99,96 نى تەشكىل قىلىدۇ. خەنزۇ 7 نەپەر ئۆزبېك 1 نەپەر بولۇپ، ئومۇمىي نوپۇسنىڭ پەقەت %0,034 نىلا تەشكىل قىلىدۇ. تېرىلغۇ يەر كىشى بېشىغا 3,22 مودىن توغرى كېلىدۇ. سايباغ ئۇيغۇرچە سۆز بولۇپ، سايلىقتىكى باغ دېگەن بولىدۇ. سايباغ سايلىقتا جايلاشقانلىقى ئۈچۈن ھەمدە باغ بىرقەدەر كۆپ بولغانلىقى ئۈچۈن، ساي باغ - دەپ ئاتالغان. 1953-يىلى توققۇزاق رايونى بۆلۈنگەندىن كېيىن سايباغ رايونىلۇق مەھكىمە قۇرۇلغان، ئورنى سايباغ كەنتىدە بولغان. شۇنىڭ بىلەن مۇشۇ نام بىلەن ئاتالغان. 1960-يىلى سايباغ رايونىلۇق مەھكىمە سايباغ گۇڭشېغا ئۆزگەرتىلگەندە، گۇڭشې تۇرۇشلۇق جاي ئىشلەمچى يېزا لەنگەر كەنتىگە يۆتكۈلۈپ كەتكەنلىكتىن نامى ئوخشاشلا سايباغ دېگەن ئەسلى ئىسمىنى ھازىرغىچە ساقلاپ كەلگەن، جۇمھۇرىيەت مەزگىلىدە كونا شەھەر توققۇزاق بەگلىكىگە قاراشلىق بولغان. 1950-يىلى خەلق ھۆكۈمىتى قۇرۇلغاندا، كونا شەھەر ناھىيە توققۇزاق رايونىلۇق مەھكىمىسىنىڭ تەۋەلىكىدە بولغان. 1954-يىلى توققۇزاق رايونىدىن ئايرىلىپ سايباغ رايونى بولغان. 1955-يىلى سايباغ رايونى ئەمەلدىن قالدۇرۇلۇپ توققۇزاق رايونى تەۋەلىكىگە ئۆتكۈزۈپ بېرىلگەن. 1958-يىلى توققۇزاق رايونى توققۇزاق گۇڭشېغا ئۆزگەرتىلگەن. 1960-يىلى توققۇزاق گۇڭشې قايتا

سايباغ گۇڭشىغا ئۆزگەرتىلگەن. 1983- يىلى سايباغ گۇڭشى يانا سايباغ رايونىغا ئۆزگەرتىلىپ قارىمىقىدا 8 يېزا بولغان. 1984- يىلى 8- ئايدا ھاكىمىيەت بىلەن گۇڭشى ئايرىلغاندا سايباغ رايونى سايباغ يېزىسىغا ئۆزگەرتىلگەن. قارىمىقىدا 17 كەنت كومىتېتى 107 كەنت بولغان.

سايباغ يېزىسىنىڭ جۇغراپىيىلىك تۈزۈلۈشى غەربتىن-شەرقتە قىڭغىر، بىر قەدەر تۈزلەڭ. دېڭىز يۈزىدىن ئوتتۇرىچە ئېگىزلىكى 1335.3M. ھاۋا كىلىماتى مۆتىدىل، 4 پەسل ئېنىق، يىللىق ئوتتۇرىچە تېمپېراتۇرىسى 11.2°C . ئەڭ يۇقىرى تېمپېراتۇرىسى 39.6°C . ئەڭ تۆۋەن تېمپېراتۇرىسى 25.2°C -. يىللىق ئوتتۇرىچە ھۆل-يېغىن مىقدارى 60-80 مىللىمېتىر. يىللىق قۇرۇق مەزگىلى 210-220 كۈن. ئاساسلىق سۇ مەنبەسى قىزىل دەرياسى. تۇپرىقى تامامەن ئۆلكە لاتقا تۇپراق، قىسمەن چىم تۇپراق، شور تۇپراق، قۇم تۇپراق، تۇپراق قاتلىمى قېلىن، ئادەتتە ئوتتۇرا ئەت تۇپراق بولۇپ، سۇ ئوغۇتنى ساقلاش بىرقەدەر ياخشى، جىگدە ئورمىنى ئۆستۈرۈشكە باب كېلىدۇ. ناھىيىمىزنىڭ يېقىنقى قىلغۇ ئورمىنى ئورۇنلاشقان ئاساسلىق رايونى ھېسابلىنىدۇ. يېزىنىڭ غەربى شىمالى ئاساسلىق قۇمۇشلۇق سارلىق بولۇپ، ۋاقىتلىق خاراكىتىدىكى چارۋىچىلىق يايلىقى قىلىشقا بولىدۇ. قۇم سارلىقلىرىدا ئاساسلىق پاكار قۇمۇش بىر قىسىم يانتاق، ئاق يانتاق ۋە چىم يېپىنچا ئۆسۈملۈكلىرى، شورپا ئۆسۈملۈكلىرى بار. سايباغ يېزىسىنىڭ ئاساسلىق دېھقانچىلىق زىرائەتلىرى بۇغداي كۆمەقوناق، شال كېۋەز، مايلىقدان، سەي-كۆكتات، قوغۇن، تاۋۇز.

ئازادلىقتىن كېيىن بۇ يېزىنىڭ ھەر تۈرلۈك ئىشلەپچىقىرىش تەرەققىياتى بىرقەدەر تېز بولۇپ، 1985- يىلى، يىل ئاخىرىدىكى ئىستاتىستىكىغا ئاساسلانغاندا؛ ئاشلىق زىرائەتلىرىنىڭ تېرىلغۇ كۆلىمى 57,600 موغا يېتىپ، ئومۇمىي مەھسۇلاتى 14 مىليون 645 مىڭ جىڭ بولغان. ئوتتۇرىچە مو بېشى مەھسۇلاتى 254.2 جىڭ. كېۋەز كۆلىمى 12 مىڭ موغا يېتىپ، ئومۇمىي مەھسۇلاتى 927 مىڭ جىڭ بولۇپ، ئوتتۇرىچە مو بېشى مەھسۇلاتى 77.2 جىڭدىن توغرى كېلىپ، يېزا تارىخىدىكى ئەڭ يۇقىرى سەۋىيە يارىتىلغان، مايلىقدان كۆلىمى 2,600 مو، ئومۇمىي مەھسۇلاتى 498 مىڭ جىڭ بولغان. چارۋىنىڭ يىل ئاخىرىدىكى قوتاندىكى قالدۇق سانى 32,254 تۇياق بولۇپ، بۇنىڭ ئىچىدە چوڭ چارۋا 9,784 تۇياق، ئۇششاق چارۋا 22,470 تۇياق، ئورمان كۆلىمى 64,302 موغا يېتىپ ھەرخىل دەل-دەرەخلەر 8,274,502 تۈپ بولۇپ، كىشى بېشىغا 389 تۈپتىن توغرى كېلىدۇ. بۇ يېزا مەملىكەت بويىچە ئورمانچىلىقتا ئىلغار ئورۇن بولغان. 1985- يىلى كىشى بېشىغا توغرى كەلگەن ئاشلىق 718 جىڭ، ئومۇمىي كىرىم 5,238,168 يۈەن بولۇپ، كىشى بېشىغا ئوتتۇرا ھېساب بىلەن 240 يۈەندىن توغرى كەلگەن. بۇ يېزىدا قالماق، مەنگەن، ئىتتىپاق، گۈلچىمەن قاتارلىق 4 غول ئۆستەڭ بولۇپ، ئومۇمىي ئۈزۈنلىكى 50

كىلومېتىر كېلىدۇ. بۇنىڭ ئىچىدە قالماق ئۆستەك تاشتىن قۇرۇلغان. 4 غول ئۆستەك
نىڭ سۇغۇرۇش كۆلىمى 134 مىڭ مو. يېقىنقى يىللاردىن بۇيان، بۇ يېزىنىڭ كۆپ خىل
ئىگىلىكى بىر قەدەر تېز تەرەققى قىلىپ، سۇ ئېلېكتر ئىستانسى، ئۇن زاۋۇتى، شال ئا-
قىلاش زاۋۇتى، بېلىق مەيدان، باغۋەنچىلىك مەيدانى قاتارلىق يېزا باشقۇرغان كارخا-
نىلار بار. يىللىق كىرىمى 214.900 يۈەن بولۇپ، يېزا بويىچە ئومۇمىي كىرىمنىڭ
4.4% نى تەشكىل قىلىدۇ. قاتنىشى قولايلىق، جۇڭگو-پاكىستان خەلقئارا تاشيول
يېزىنىڭ ئوتتۇرىسىدىن كېسىپ ئۆتىدۇ. ھەر كۈنى دېگۈدەك ماشىنا قاتنىشى بار. يېزا
كەنت ئوتتۇرىسىدا دېگۈدەك ئورمان بەلبېغى تاشيوللار بار. قاتنىشى راۋان. يېزا بويىچە
17 ئاپتوموبىل، 57 ھەرخىل تىپتىكى تراكتور بار. مەدەنى-مائارىپ سەھىيە جەھە-
تتە؛ ھازىر بىر ئوتتۇرا مەكتەپ بولۇپ ئوقۇتقۇچى، ئىشچى-خىزمەتچى 31 نەپەر، مەكتەپ-
تىكى ئوقۇغۇچى 211 نەپەر. 15 باشلانغۇچ مەكتەپ بولۇپ، ئوقۇتقۇچى، ئىشچى-خىزمەت-
چىسى 197 نەپەر، ئوقۇغۇچىسى 2.571 نەپەر. رادىئو ئۈزۈلۈپ، كىنۇ قويۇش ئەترە-
تى، مەدەنىيەت يونىكتىلىرى بار. بىر ئورۇندا دوختۇرخانا بولۇپ، 12 نەپەر تىببى
خادىم 40 كىشىلىك كېسەل كارۋىتى بار. ئۇنىڭدىن باشقا 14 ئورۇندا داۋالاش پۈنكىت
بولۇپ، 18 نەپەر يالاڭچاق دوختۇرى بار.

سايباغ يېزىسى تەۋەسىدىكى يەر ناملىرىنىڭ قىسقىچە تونۇشتۇرۇلىشى

سايباغ يېزىسى:

تەزكىرىسى «سايباغ يېزىسىنىڭ ئومۇمىي ئەھۋالى» دېگەن ماتېرىيالدا

پىلال كەنت كومىتېتى

سايباغ يېزىلىق ھۆكۈمەت تۇرۇشلۇق جايىنىڭ شەرقى شىمالغا 4.5 كىلومېتر يىراقلىققا جايلاشقان. يەر شەكلى تۈزلەڭ، 1950 - يىلى توققۇزاق رايونى 14 - يېزىسىنىڭ تەۋەلىكىدە بولغان. 1954 - يىلى توققۇزاق رايونى 4 - يېزىسىغا ئۆزگەرتىلگەن. 1958 - يىلى توققۇزاق گۇڭشى پىلال دادۇيگە ئۆزگەرتىلگەن. 1960 - يىلى سايباغ گۇڭشى پىلال 1 - دادۇيگە ئۆزگەرتىلگەن. 1983 - يىلى سايباغ رايون پىلال يېزا قىلىپ ئۆزگەرتىلگەن. 1984 - يىلى 8 ئايدا سايباغ يېزا پىلال كەنت كومىتېتىغا ئۆزگەرتىلگەن. پىلال - پىلە ھال دېگەن سۆزدىن كەلگەن بۇ كەنتنىڭ پىلال دەپ ئاتىلىشىدىكى سەۋەبى. بۇ كەنتنىڭ ئادەملىرى قەدىمدىن مۇلايىم مېھماندۇس ئادەملەر بولغاچقا پىلغا ئوخشۇتۇپ پىلال دەپ ئاتالغان. تەۋەسىدە 7 تەبىئىي كەنت، 1،118 نوپۇسى بولۇپ، ھەممىسى ئۇيغۇر. تېرىلغۇ يەر كۆلىمى 2433 مو. ئاساسلىق مەھسۇلاتى بۇغداي، كۆممەقوناق، كېۋەز قاتارلىقلار. تۇرۇشلۇق ئورنى: كۆل بېشى كەنتىدە.

كۆلبېشى كەنتى

يېزىلىق ھۆكۈمەت تۇرۇشلۇق جايىنىڭ شەرقى شىمالغا 4.8 كىلومېتر يىراقلىققا جايلاشقان. يەر شەكلى تۈزلەڭ، نوپۇسى 140 نەپەر بولۇپ، ھەممىسى ئۇيغۇر. بۇرۇن بۇ جايدا بىر چوڭ كۆل بولۇپ، ئاھالىلەر شۇ كۆلنىڭ ئەتراپىغا ئورۇنلاشقانلىقى ئۈچۈن، كۆلبېشى - دەپ ئاتالغان.

ھويلا ئالدى كەنتى

يېزىلىق ھۆكۈمەت تۇرۇشلۇق جايىنىڭ شىمالغا 5 كىلومېتر يىراقلىققا جايلاشقان. يەر شەكلى تۈزلەڭ، نوپۇسى 285 نەپەر، ھەممىسى ئۇيغۇر. بۇ كەنتنى ھويلا ئالدى دەپ ئاتاشتىكى سەۋەب، بۇرۇن بۇ كەنتتە بىر ئادەمنىڭ يوغان ھەم ئازادە سېلىندىغان ئۆي ھويلىسى بولۇپ، كېيىن كىشىلەر تەدرىجى مۇشۇ ھويلا ئالدىغا ئۆي سېلىپ ئولتۇراقلاشقان، شۇڭا بۇ جايىنى ھويلا ئالدى - دەپ ئاتىغان.

دۆڭ مەھەللە

يېزىلىق ھۆكۈمەت تۇرۇشلۇق جايىنىڭ شىمالغا 4.5 كىلومېتىر يىراقلىققا جايلاشقان. يەر شەكلى ئېگىز، نوپۇسى 86 نەپەر، ھەممىسى ئۇيغۇر. بۇ كەنت ئېگىز دۆڭگە جايلاشقانلىقى ئۈچۈن، كېيىنچە كىشىلەر ئولتۇراقلىشىپ دۆڭ مەھەللە - دەپ ئاتىغان.

يۇقارقى ھويلا كەنتى

يېزىلىق ھۆكۈمەت تۇرۇشلۇق جايىنىڭ شىمالغا 4.4 كىلومېتىر يىراقلىققا جايلاشقان. يەر شەكلى تۈزلەڭ، نوپۇسى 96 نەپەر، ھەممىسى ئۇيغۇر. بۇ كەنت دۆڭ مەھەللە كەنتىنىڭ يۇقىرى قىسمىغا جايلاشقانلىقى ئۈچۈن، يۇقارقى ھويلا - دەپ ئاتالغان.

قىشلاق كەنتى

يېزىلىق ھۆكۈمەت تۇرۇشلۇق جايىنىڭ شىمالغا 4.2 كىلومېتىر يىراقلىققا جايلاشقان. يەر شەكلى تۈزلەڭ، نوپۇسى 217 نەپەر، ھەممىسى ئۇيغۇر. بۇ كەنتتە ئاھالىلەر زىچ ئولتۇراقلاشقان، ئوتۇن كۆپ ئاھالىلەرنىڭ ئېسىنىشى ئوڭاي قىشتىن چىقىش شارائىتى ياخشى بولغاچقا قىشلاق - دەپ ئاتالغان.

يېڭى ھويلا كەنتى

يېزىلىق ھۆكۈمەت تۇرۇشلۇق جايىنىڭ شەرقى شىمالغا 4.5 كىلومېتىر يىراقلىققا جايلاشقان. يەر شەكلى تۈزلەڭ، نوپۇسى 177 نەپەر، ھەممىسى ئۇيغۇر. بۇ جايدا ئەسلى ئاھالىلەر بولمىغان كېيىن دېھقانلار ئاقا - ئارقىدىن كۆچۈپ كېلىپ، يېڭى ئۆي سېلىپ ئولتۇراقلاشقان، شۇڭا بۇ جايىنى كىشىلەر يېڭى ھويلا - دەپ ئاتىغان.

ئاياغ مەھەللە

يېزىلىق ھۆكۈمەت تۇرۇشلۇق جايىنىڭ شىمالغا 4.3 كىلومېتىر يىراقلىققا جايلاشقان. يەر شەكلى تۈزلەڭ، نوپۇسى 137 نەپەر، ھەممىسى ئۇيغۇر. بۇ كەنت قىشلاق كەنتىنىڭ ئاياغ تەرىپىگە جايلاشقانلىقى ئۈچۈن، ئاياغ مەھەللە - دەپ ئاتالغان.

يۇقارقى مەنگەن كەنت كومىتېتى

سايباغ يېزىلىق ھۆكۈمەت تۇرۇشلۇق جايىنىڭ شەرقى شىمالغا 4.3 كىلومېتىر يىراقلىققا جايلاشقان. يەر شەكلى تۈزلەڭ، 1950 - يىلى توققۇزاق رايونى 14 - يېزىسى تەۋەلىكىدە بولغان. 1954 - يىلى توققۇزاق رايونى 4 - يېزىسىغا ئۆزگەرتىلگەن. 1958 - يىلى توققۇزاق گۇڭشى پىلال دادۇيىگە ئۆزگەرتىلگەن. 1960 - يىلى سايباغ گۇڭشى

پىلال دادۇيگە ئۆزگەرتىلگەن. 1983 - يىلى سايباغ رايونى مەنگەن يېزا ئىگىلىك كو-
پىراتىۋىغا ئۆزگەرتىلگەن. 1984 - يىلى 8 - ئايدا يۇقارقى مەنگەن كەنت كومىتېتىغا ئۆز-
گەرتىلگەن. مەنگەن - بۇغداي پايىسى دېگەن مەنىدە، ئەسلى ئىسمى مەنىنى شەھەر
خارابىسى. رىۋايەتلەردىكى ئېيتىشلاردا بۇ جايدا بۇرۇن «ھاساتام» دەپ ئاتالغان مازار-
لىق بولۇپ، بۇنىڭ ئالدىدا بىر كىچىك قەدىمكى شەھەر بولغان. ئىسمى مەنىنى دەپ
ئاتىلىدىكەن، كېيىن بۇ شەھەر خارابىلىققا ئايلانغان. كېيىنچە بۇجاي مەنگەن دەپ ئاتالغان.
تەۋەسىدە 4 تەبىئىي كەنت بولۇپ، نوپۇسى 912 نەپەر، ھەممىسى ئۇيغۇر. تېرىلغۇ يەر كۆلىمى
2.050 مو. ئاساسلىق مەھسۇلاتى. بۇغداي، قوناق، كېۋەز قاتارلىقلار تېرىلىدۇ. تۇرۇش
لۇق ئورنى. نور بېشى كەنتىدە

نور بېشى كەنتى

يېزىلىق ھۆكۈمەت تۇرۇشلۇق جايىنىڭ شەرقى شىمالغا 4.3 كىلومېتىر يىراقلىققا
جايلاشقان. يەر شەكلى تۈزلەڭ، نوپۇسى 557 نەپەر، ھەممىسى ئۇيغۇر. بۇرۇن
بۇ جايدا بىر نور بولۇپ، ئاھالىلەر ئۇنىڭ يۇقىرىقى قىسمىغا جايلاشقانلىقى ئۈچۈن،
نور بېشى - دەپ ئاتالغان.

دۆڭمۇستەڭ كەنتى

يېزىلىق ھۆكۈمەت تۇرۇشلۇق جايىنىڭ شەرقى شىمالغا 4.1 كىلومېتىر يىراقلىققا
جايلاشقان. يەر شەكلى ئېگىز. نوپۇسى 131 نەپەر، ھەممىسى ئۇيغۇر. بۇ كەنتتە
بىر ئۆستەڭ بولۇپ، يەر تۈزۈلۈشى نەبەتتەن ئېگىز، پۈتۈن كەنتتىكىلەر مۇشۇ
ئۆستەڭگە تايىنىپ تېرىقچىلىق قىلغانلىقى ئۈچۈن، دۆڭمۇستەڭ - دەپ ئاتالغان.

قىشلاق كەنتى

يېزىلىق ھۆكۈمەت تۇرۇشلۇق جايىنىڭ شەرقى شىمالغا 4 كىلومېتىر يىراقلىققا
جايلاشقان. يەر شەكلى تۈزلەڭ، نوپۇسى 121 نەپەر، ھەممىسى ئۇيغۇر. بۇ جاي
بۇرۇن ئون - چۆپلۈك ساي بولۇپ، چارۋىنى قىشتا بېقىشقا ئەپلىك بولغاچقا قىشلاق
- دەپ ئاتالغان.

كۆلچەك مەھەللىسى

يېزىلىق ھۆكۈمەت تۇرۇشلۇق جايىنىڭ شەرقى شىمالغا 3.6 كىلومېتىر يىراقلىققا
جايلاشقان. يەر شەكلى تۈزلەڭ، نوپۇسى 103 نەپەر، ھەممىسى ئۇيغۇر. بۇ كە-
نتتىكى ئاھالىلەر بىر كۆل ئەتراپىغا ئورۇنلاشقانلىقى ئۈچۈن، كىشىلەر بۇ جايىنى كۆل
چەك مەھەللىسى - دەپ ئاتىغان.

شۇغۇز كەنت كومىتېتى

يېزىلىق ھۆكۈمەت تۇرۇشلۇق جايىنىڭ شەرقىي شىمالغا 2.4 كىلومېتىر يىراقلىققا جايلاشقان. يەر شەكلى تۈزلەڭ، 1950-يىلى توققۇزاق رايونى 4-يېزىسىنىڭ باشقۇرۇشىدا بولغان. 1958-يىلى توققۇزاق گۇڭشېنىڭ شۇغۇز دادۇبى بولغان. 1983-يىلى سايباغ رايونى شۇغۇز يېزا ئىگىلىك كومىتېتىغا ئۆزگەرتىلگەن. 1984-يىلى 8-ئايدا كەنت كومىتېتىغا ئۆزگەرتىلگەن. بۇ جاينىڭ ئەسلى مەنسى شور ئېغىز بولۇپ، شور-لۇق جاي بولغاچقا شور ئېغىز دەپ ئاتالغان. تەۋەسىدە 7 تەبىئىي كەنت 1،758 نەپەر نوپۇسى بولۇپ، ھەممىسى ئۇيغۇر. تېرىلغۇ يەر كۆلىمى 4،711 مو. ئاساسلىق مەھسۇلاتى: بۇغداي، كۆممەقوناق، كېۋەز قاتارلىقلار تېرىلىدۇ. تۇرۇشلۇق ئورنى. تاغارچى مەھەللىسىدە.

تاغارچى مەھەللىسى

يېزىلىق ھۆكۈمەت تۇرۇشلۇق جايىنىڭ شەرقىي شىمالغا 2.3 كىلومېتىر يىراقلىققا جايلاشقان. يەر شەكلى تۈزلەڭ. نوپۇسى 119 نەپەر، ھەممىسى ئۇيغۇر. بۇ يەردە تاغار توقۇپ ساتىدىغانلار كۆپ بولغانلىقى ئۈچۈن، تاغارچى مەھەللىسى دەپ ئاتالغان.

شۇغۇز كەنتى

يېزىلىق ھۆكۈمەت تۇرۇشلۇق جايىنىڭ غەربىي شىمالغا 3.1 كىلومېتىر يىراقلىققا جايلاشقان. يەر شەكلى تۈزلەڭ. نوپۇسى 625 نەپەر، ھەممىسى ئۇيغۇر. بۇ جاي ئەسلى شورلۇق جاي بولۇپ، كىشىلەر تۇپراقنى ياخشىلاش يۈزىسىدىن ئۆستەڭ چېپىپ زەي قاپچۇرغان كېيىن كىشىلەر شور ئېغىزغا ئۆي سېلىپ ئولتۇراقلاشقانلىقى ئۈچۈن، شۇغۇز - دەپ ئاتالغان.

قورغان مەھەللىسى

يېزىلىق ھۆكۈمەت تۇرۇشلۇق جايىنىڭ شەرقىي شىمالغا 2.9 كىلومېتىر يىراقلىققا جايلاشقان. يەر شەكلى تۈزلەڭ. نوپۇسى 167 نەپەر، ھەممىسى ئۇيغۇر. بۇ جايدا ئېگىز تام بىلەن سوقۇلغان بىر قورغان بولۇپ، كىشىلەر مۇشۇ قورغان ئەت رايىغا ئورۇنلاشقانلىقى ئۈچۈن، قورغان - دەپ ئاتالغان.

يۇقارقى ھويلا كەنتى

يېزىلىق ھۆكۈمەت تۇرۇشلۇق جايىنىڭ شىمالغا 3 كىلومېتىر يىراقلىققا جايلاشقان. يەر شەكلى تۈزلەڭ. نوپۇسى 153 نەپەر، ھەممىسى ئۇيغۇر. بۇ كەنتنىڭ يۇقىرىد

سدا بىر چوڭ ھويلا بولۇپ، ئاھالىلەر مۇشۇ ھويلىنىڭ ئەتراپىغا ئورۇنلاشقانلىقى ئۈچۈن، يۇقارقى ھويلا - دەپ ئاتالغان.

پاشى كەنتى

يېزىلىق ھۆكۈمەت تۇرۇشلۇق جايىنىڭ شىمالىغا 1.8 كىلومېتىر يىراقلىققا جايلاشقان. يەر شەكلى تۈزلەڭ، نوپۇسى 394 نەپەر، ھەممىسى ئۇيغۇر. بۇ جاي ئەسلى شورلۇق، سازلىق بولۇپ، پاشا نىسبەتەن كۆپ بولغان، كېيىن ئاھالىلەر كۆچۈپ كېلىپ ئولتۇراقلىشىپ كەنت نامىنى پاشى - دەپ ئاتالغان.

قورۇل مەھەللىسى

يېزىلىق ھۆكۈمەت تۇرۇشلۇق جايىنىڭ غەربىي شىمالىغا 3.1 كىلومېتىر يىراقلىققا جايلاشقان. يەر شەكلى تۈزلەڭ، نوپۇسى 136 نەپەر، ھەممىسى ئۇيغۇر. قورۇل قاراۋۇل دېگەن مەنىدە بولۇپ، شۇ نام بىلەن ئاتالغان.

دۆڭ مەھەللىسى

يېزىلىق ھۆكۈمەت تۇرۇشلۇق جايىنىڭ شىمالىغا 2.2 كىلومېتىر يىراقلىققا جايلاشقان. يەر شەكلى ئېگىز - پەس، نوپۇسى 264 نەپەر، ھەممىسى ئۇيغۇر. بۇ كەنتنىڭ يەر تۈزۈلۈشى ئېگىز بولغاچقا دۆڭ مەھەللىسى دەپ ئاتالغان. بۇ جايىنىڭ ئەسلى ئىسمى لىكىستان مەھەللىسى بولۇپ، 1984 - يىلى 2 - ئايدا ناھىيىلىك خەلق ھۆكۈمەتىنىڭ تەستىقلىشى بىلەن دۆڭ مەھەللىسىگە ئۆزگەرتىلگەن.

كاپا كەنت كومىتېتى

سايباغ يېزىلىق ھۆكۈمەت تۇرۇشلۇق جايىنىڭ غەربىي شىمالىغا 2.3 كىلومېتىر يىراقلىققا جايلاشقان. يەر شەكلى تۈزلەڭ، 1950 - يىلى توققۇزاق رايونى 11 - يېزىسىغا تەۋە بولغان. 1954 - يىلى سايباغ رايون 2 يېزا تەۋەلىكىگە ئۆزگەرتىلگەن. 1958 - يىلى زەمىن گۇڭشېگە قاراشلىق دادۇي بولغان. 1960 - يىلى سايباغ گۇڭشېنىڭ كاپا 3 - دادۇيى قىلىپ ئايرىلغان. 1983 - يىلى سايباغ رايون يېزا ئىگىلىك كورپراتىۋىغا ئۆزگەرتىلگەن. 1984 - يىلى 8 - ئايدا كەنت كومىتېتىغا ئۆزگەرتىلگەن. بۇرۇن كىشىلەر ئۆستەڭ بويىغا چىقىپ سۇ باشلىغىلى بارغاندا كەپە ياساپ سۇ ساقلىغان. مۇشۇ ئالاھىدىلىك بويىچە كىشىلەر كەپە دەپ ئاتىغان. كېيىن تىل تاۋۇشلىرىنىڭ ئۆزگىرىشى بىلەن كاپا دەپ ئاتالغان. تەۋەسىدە 9 تەبىئىي كەنت، 1،299 نوپۇسى بولۇپ، ھەممىسى ئۇيغۇر. تېرىلغۇ يەر كۆلىمى 4،731 مو. ئاساسلىق مەھسۇلاتى بۇغداي، قوناق، كېۋەز قاتارلىقلار تېرىلىدۇ.

تۇرۇشلۇق ئورنى: ئىلياس ھاجى مەھەللىسىدە

ئىلياس ھاجى مەھەللىسى

يېزىلىق ھۆكۈمەت تۇرۇشلۇق جايىنىڭ غەربى شىمالغا 2.5 كىلومېتر يىراقلىققا جايلاشقان. يەر شەكلى تۈزلەڭ، نوپۇسى 191 نەپەر، ھەممىسى ئۇيغۇر. بۇ كەنتتە ئىلياس ھاجى دېگەن يۈزلۈك بىر كىشى بولۇپ، شۇ كىشىنىڭ نامى بىلەن ئاتالغان.

ئابدۇراخمان ھاجى مەھەللىسى

يېزىلىق ھۆكۈمەت تۇرۇشلۇق جايىنىڭ غەربى شىمالغا 1.8 كىلومېتر يىراقلىققا جايلاشقان. يەر شەكلى تۈزلەڭ، نوپۇسى 137 نەپەر، ھەممىسى ئۇيغۇر. بۇرۇن بۇ كەنتتە ئابدۇراخمان ھاجى دېگەن باي نوپۇزلۇق بىر ئادەم بولۇپ، شۇ كىشىنىڭ نامى بىلەن ئاتالغان.

چۆيۈن مەھەللىسى

يېزىلىق ھۆكۈمەت تۇرۇشلۇق جايىنىڭ غەربى شىمالغا 1 كىلومېتر يىراقلىققا جايلاشقان. يەر شەكلى تۈزلەڭ، نوپۇسى 152 نەپەر، ھەممىسى ئۇيغۇر. بۇرۇن بۇ جايدا قازان قۇيىدىغانلارنىڭ سانى كۆپ بولغاچقا چۆيۈن، مەھەللىسى - دەپ ئاتالغان.

ساي مەھەللىسى

يېزىلىق ھۆكۈمەت تۇرۇشلۇق جايىنىڭ غەربى شىمالغا 2 كىلومېتر يىراقلىققا جايلاشقان. يەر شەكلى تۈزلەڭ، نوپۇسى 148 نەپەر، ھەممىسى ئۇيغۇر. بۇرۇن بۇ كەنتنىڭ ئورنى سايلىق بولۇپ، كىشىلەر كېلىپ ئولتۇراقلىشىپ كەنت ھاسىل بولغاچقا بۇ جايىنى، ساي مەھەللىسى دەپ - ئاتىغان.

كۆلچەك مەھەللىسى

يېزىلىق ھۆكۈمەت تۇرۇشلۇق جايىنىڭ غەربى شىمالغا 3.1 كىلومېتر يىراقلىققا جايلاشقان. يەر شەكلى ئېگىز-پەس، نوپۇسى 74 نەپەر، ھەممىسى ئۇيغۇر. بۇ كەنت پەس چوڭقۇر كۆلچەككە ئوخشاش بىر جايغا ئوخشىغانلىقى ئۈچۈن، كۆلچەك مەھەللىسى - دەپ ئاتالغان.

قوشماق مەھەللىسى

يېزىلىق ھۆكۈمەت تۇرۇشلۇق جايىنىڭ غەربى شىمالغا 2.8 كىلومېتر يىراقلىققا جايلاشقان. يەر شەكلى تۈزلەڭ، نوپۇسى 136 نەپەر، ھەممىسى ئۇيغۇر. بۇرۇن بۇ

كەنتتە بىر جۈپ ئاكا - ئۇكا قوشماقلار ئۆتكەن بولۇپ، مۇشۇلارنىڭ نامى بىلەن قوشماق مەھەللىسى - دەپ ئاتالغان.

تۈگمەنبېشى كەنتى

يېزىلىق ھۆكۈمەت تۇرۇشلۇق جايىنىڭ غەربىگە 2 كىلومېتىر يىراقلىققا جايلاشقان. يەر شەكلى تۈزلەڭ، نوپۇسى 241 نەپەر، بولۇپ، ھەممىسى ئۇيغۇر. بۇ كەنت تۈگمەنبېشى ئەتراپىغا ئورۇنلاشقانلىقى ئۈچۈن، تۈگمەنبېشى - دەپ ئاتالغان.

يۇقارقى مەھەللە

يېزىلىق ھۆكۈمەت تۇرۇشلۇق جايىنىڭ غەربى شىمالغا 2.8 كىلومېتىر يىراقلىققا جايلاشقان. يەر شەكلى تۈزلەڭ، نوپۇسى 117 نەپەر، ھەممىسى ئۇيغۇر. بۇ كەنت تۈگمەنبېشى كەنتىنىڭ يۇقىرى قىسمىغا جايلاشقانلىقى ئۈچۈن، يۇقارقى مەھەللە - دەپ ئاتالغان.

ئوتتۇرا مەھەللە

يېزىلىق ھۆكۈمەت تۇرۇشلۇق جايىنىڭ غەربى شىمالغا 2.3 كىلومېتىر يىراقلىققا جايلاشقان. يەر شەكلى تۈزلەڭ، نوپۇسى 103 نەپەر، ھەممىسى ئۇيغۇر. بۇ كەنت يۇقارقى مەھەللە كەنتى بىلەن تۈگمەنبېشى كەنتىنىڭ ئوتتۇرىسىغا جايلاشقانلىقى ئۈچۈن، ئوتتۇرا مەھەللە - دەپ ئاتالغان.

تۆگىلىك كەنت كومىتېتى

سايباغ يېزىلىق ھۆكۈمەت تۇرۇشلۇق جايىنىڭ غەربى شىمالغا 4.2 كىلومېتىر يىراقلىققا جايلاشقان. يەر شەكلى غەربى ئېگىز، شەرقى پەس. 1950 - توققۇزاق رايونى 11 - يېزا تەۋەلىكىدە بولغان. 1954 - يىلى سايباغ رايونى 2 - يېزىغا ئۆزگەرتىلگەن. 1958 - يىلى زەمىن گۇئىشى تۆگىلىك دادۇيىگە ئۆزگەرتىلگەن. 1960 - يىلى سايباغ گۇئىشى تۆگىلىك 4 - دادۇيىگە ئۆزگەرتىلگەن. 1983 - يىلى سايباغ رايونى كاپا يېزا تۆگىلىك يېزا - ئىگىلىك كوپراتىۋىغا ئۆزگەرتىلگەن. 1984 - يىلى 8 - ئايدا كەنت كومىتېتىغا ئۆزگەرتىلگەن. بۇ جاي ئەسلى ساي يانتاغلىق بولۇپ، تۆگە ئوتلايدىغان جاي ئىكەن. تۆگىلىك نىڭ تۆگىسى پات - پات كېلىپ تۆگە باققۇچىدىن سورىسا تۆگىلىك دەپ جاۋاب بەرگەن. شۇڭا بۇ جايىنى تۆگىلىك دەپ ئاتىغان. بەزىلەر تۆگىلىك دېگەن بۇ ئىسمىنى تۆگەلساك (ھەممىسى ساك) ياكى تۆگەلساك (ساكنىڭ تۆگىسى) دېگەن سۆزدىن كەلگەن دەپ چۈشەندۈرىدۇ. تەۋەسىدە 7 تەبىئىي كەنت، 902 نەپەر نوپۇسى بولۇپ،

ھەممىسى ئۇيغۇر، تېرىلغۇ يەر كۆلىمى 3,413 مو. ئاساسلىق مەھسۇلاتى. بۇغداي، كۆم-
مەقوناق، كېۋەز قاتارلىقلار. تۇرۇشلۇق ئورنى: ئابدىخالىق مەھەللىسىدە.

ئابدىخالىق مەھەللىسى

يېزىلىق ھۆكۈمەت تۇرۇشلۇق جايىنىڭ غەربىي شىمالغا 4.9 كىلومېتىر يىراقلىققا
جايلاشقان. يەر شەكلى تۈزلەڭ، نوپۇسى 75 نەپەر، ھەممىسى ئۇيغۇر. بۇرۇن
ئابدىخالىق دەپ ئاتالغان نوپۇزلۇق بىر كىشى ئۆتكەن بولۇپ، كەنت شۇ كىشىنىڭ
ئىسمى بىلەن ئاتالغان.

يېڭىئېرىق مەھەللىسى

يېزىلىق ھۆكۈمەت تۇرۇشلۇق جايىنىڭ غەربىي شىمالغا 4.8 كىلومېتىر يىراقلىققا
جايلاشقان. يەر شەكلى تۈزلەڭ، نوپۇسى 137 نەپەر بولۇپ، ھەممىسى ئۇيغۇر. بۇرۇن
بۇ كەنتنىڭ سۇ مەسىلىسىنى ھەل قىلىش ئۈچۈن، يېڭىدىن بىر ئېرىق چېپىلغان بولۇپ،
ئىھالىلەر شۇ ئېرىقنىڭ ئەتراپىغا ئورۇنلاشقان بولۇپ، كەنت نامى يېڭىئېرىق
- دەپ ئاتالغان.

كۈچۈمە مەھەللىسى

يېزىلىق ھۆكۈمەت تۇرۇشلۇق جايىنىڭ غەربىي شىمالغا 3.5 كىلومېتىر يىراقلىققا
جايلاشقان. يەر شەكلى تۈزلەڭ، نوپۇسى 106 نەپەر، ھەممىسى ئۇيغۇر. بۇ كە-
نتدە بىر ئۆستەڭ بولۇپ، كەنتنىڭ تېرىلغۇ يەرلىرى مۇشۇ ئۆستەڭنىڭ ئىككى تەرىپ-
ىگە جايلاشقان. تېرىقچىلىق قىلىش ئۈچۈن ئۆستەڭ ئۈستىگە بىر كۈچۈمە ياساپ يەر
سۇغۇرغانلىقتىن كەنت نامى كۈچۈمە مەھەللىسى - دەپ ئاتالغان.

قىشلاق كەنتى

يېزىلىق ھۆكۈمەت تۇرۇشلۇق جايىنىڭ غەربىي شىمالغا 4.1 كىلومېتىر يىراقلىققا
جايلاشقان. يەر شەكلى تۈزلەڭ، نوپۇسى 104 نەپەر، ھەممىسى ئۇيغۇر. ئەسلى بۇ
جاي مال قىشلىتىدىغان ئوتلاق بولۇپ، كىشىلەر كۆچۈپ كېلىپ ئولتۇراقلاشقانلىقى
ئۈچۈن، قىشلاق - دەپ ئاتالغان.

دۆلا مەھەللىسى

يېزىلىق ھۆكۈمەت تۇرۇشلۇق جايىنىڭ غەربىي شىمالغا 4.5 كىلومېتىر يىراقلىققا

جايلاشقان. يەر شەكلى ئېگىز - پەس، نوپۇسى 147 نەپەر، ھەممىسى ئۇيغۇر، بۇ كەنت دۆڭ جايغا ئورۇنلاشقانلىقى ئۈچۈن، دۆڭ مەھەللە - دەپ ئاتالغان.

ھويلا مەسچىت كەنتى

يېزىلىق ھۆكۈمەت تۇرۇشلۇق جايىنىڭ غەربىي شىمالغا 5.2 كىلومېتىر يىراقلىققا جايلاشقان. يەر شەكلى تۈزلەڭ، نوپۇسى 152 نەپەر، ھەممىسى ئۇيغۇر. بۇرۇن بۇ جايدا چوڭ بىر مەسچىت بولۇپ كىشىلەر مۇشۇ مەسچىت ئالدىغا ئۆي ھويلا سېلىپ ئولتۇراقلاشقانلىقى ئۈچۈن، ھويلا مەسچىت - دەپ ئاتالغان.

يۇقارقى مەھەللە

يېزىلىق ھۆكۈمەت تۇرۇشلۇق جايىنىڭ غەربىي شىمالغا 5.8 كىلومېتىر يىراقلىققا جايلاشقان. يەر شەكلى تۈزلەڭ، نوپۇسى 163 نەپەر، ھەممىسى ئۇيغۇر. بۇ كەنت ھويلا مەسچىت كەنتىنىڭ يۇقىرى قىسمىغا جايلاشقانلىقى ئۈچۈن، يۇقارقى مەھەللە - دەپ ئاتالغان.

قولچى كەنت كومىتېتى

سايباغ يېزىلىق ھۆكۈمەت تۇرۇشلۇق جايىنىڭ غەربىي جەنۇبغا 4.9 كىلومېتىر يىراقلىققا جايلاشقان. يەر شەكلى تۈزلەڭ، 1950 - يىلى توققۇزاق رايون 9 - يېزا تە - ۋەلىكىدە بولغان. 1954 - يىلى سايباغ رايون 3 - يېزىغا ئۆزگەرتىلگەن. 1958 - يىلى زەمىن گۈڭشى قولچى دادۇيىگە ئۆزگەرتىلگەن. 1983 - يىلى سايباغ رايون قولچى يېزا قولچى يېزا ئىگىلىك كوپراتىۋىغا ئۆزگەرتىلگەن. 1984 - يىلى 8 - ئايدا كەنت كومىتېتىغا ئۆزگەرتىلگەن. بۇ جاي ئەسلى ئوتلاقلىق بولۇپ، قوي باقىدىغانلار كۆپ بولغاچقا قويچى دەپ ئاتىلىپ كېيىنچە قولچى دەپ ئۆزگىرىپ قالغان. تەۋەسىدە 10 تە - بىئىي كەنت، 1،885 نەپەر نوپۇسى بولۇپ، ھەممىسى ئۇيغۇر. تېرىلغۇ يەر كۆ - لىمى 12،060 مو. ئاساسلىق مەھسۇلاتى. بۇغداي، قوناق، كېۋەز قاتارلىقلار. تۇرۇشلۇق ئورنى: ئارش كەنتىدە.

ئارش كەنتى

يېزىلىق ھۆكۈمەت تۇرۇشلۇق جايىنىڭ غەربىي جەنۇبغا 5.1 كىلومېتىر يىراقلىققا جايلاشقان. يەر شەكلى تۈزلەڭ، نوپۇسى 219 نەپەر، ھەممىسى ئۇيغۇر. بۇ جاي ئوپال يېزىسى بىلەن بۇلاقسۇ يېزىسىنىڭ يول ئايرىلىدىغان جايغا ئورۇنلاشقانلىقى ئۈچۈن، ئارش - دەپ ئاتالغان.

دۆلە راۋات كەنتى.

يېزىلىق ھۆكۈمەت تۇرۇشلۇق جايىنىڭ غەربىي جەنۇبىغا 3.3 كىلومېتىر يىراقلىققا جايلاشقان. يەر شەكلى ئېگىز - پەس، نوپۇسى 333 نەپەر، ھەممىسى ئۇيغۇر. بۇ كەنت ئېگىزلىككە سېلىنغان راۋاتنىڭ (ساراي) ئەتراپىغا جايلاشقان. ئەسلى نامى دۆڭ راۋاق. تىل تاۋۇشلىرىنىڭ ئۆزگىرىشى بىلەن دۆڭ راۋات - دەپ ئاتالغان.

قورغان كەنتى

يېزىلىق ھۆكۈمەت تۇرۇشلۇق جايىنىڭ غەربىي جەنۇبىغا 3.8 كىلومېتىر يىراقلىققا جايلاشقان. يەر شەكلى تۈزلەڭ، نوپۇسى 188 نەپەر، ھەممىسى ئۇيغۇر. بۇ كەنت ئېگىز قورغان ئىچىگە جايلاشقانلىقى ئۈچۈن، قورغان - دەپ ئاتالغان.

يۇقارقى ھويلا كەنتى

يېزىلىق ھۆكۈمەت تۇرۇشلۇق جايىنىڭ غەربىي جەنۇبىغا 3.7 كىلومېتىر يىراقلىققا جايلاشقان. يەر شەكلى تۈزلەڭ، نوپۇسى 120 نەپەر بولۇپ، ھەممىسى ئۇيغۇر. بۇرۇن بۇ كەنتنىڭ يۇقىرى قىسمىدا بىر قانچە چوڭ ھويلا بولۇپ، ئاھالىلەر مۇشۇ ھويلىنىڭ ئەتراپىغا جايلاشقانلىقى ئۈچۈن، يۇقارقى ھويلا - دەپ ئاتالغان.

ساي قورغان كەنتى

يېزىلىق ھۆكۈمەت تۇرۇشلۇق جايىنىڭ غەربىي جەنۇبىغا 5.3 كىلومېتىر يىراقلىققا جايلاشقان. يەر شەكلى تۈزلەڭ، نوپۇسى 141 نەپەر، ھەممىسى ئۇيغۇر. بۇ جاي ئەسلى بىر سايلىق بولۇپ، ئاھالىلەر ساي ئۈستىگە قورغان چورۇپ ئۆي سېلىپ ئولتۇراقلاشقانلىقتىن، ساي قورغان - دەپ ئاتالغان.

ئوتتۇرا مەھەللە

يېزىلىق ھۆكۈمەت تۇرۇشلۇق جايىنىڭ غەربىي جەنۇبىغا 5.8 كىلومېتىر يىراقلىققا جايلاشقان. يەر شەكلى تۈزلەڭ، نوپۇسى 201 نەپەر، ھەممىسى ئۇيغۇر. ئەسلىدە بۇ كەنت ساي لەنگەر بىلەن دۆڭ مەھەللە ئىككى كەنتنىڭ ئارىلىقىغا جايلاشقانلىقى ئۈچۈن، ئوتتۇرا مەھەللە - دەپ ئاتالغان.

دۆڭ مەھەللە

يېزىلىق ھۆكۈمەت تۇرۇشلۇق جايىنىڭ غەربىي جەنۇبىغا 6.8 كىلومېتىر يىراقلىققا جايلاشقان. يەر شەكلى ئېگىز - پەس، نوپۇسى 104 نەپەر، ھەممىسى ئۇيغۇر.

بۇ جاينىڭ يەر شەكلى ئېگىز بولغانلىقى ئۈچۈن، دۆڭ مەھەللە - دەپ ئاتالغان.

قىشلاق كەنتى

يېزىلىق ھۆكۈمەت تۇرۇشلۇق جاينىڭ غەربىي جەنۇبىغا 6.3 كىلومېتىر يىراقلىققا جايلاشقان. يەر شەكلى تۈزلەڭ، نوپۇسى 196 نەپەر، ھەممىسى ئۇيغۇر. بۇ جاي بۇرۇن چارۋا باقىدىغان يايلاق بولۇپ، كېيىن كىشىلەر كۆچۈپ كېلىپ ئولتۇراتا. لىشىپ قىشلاق - دەپ ئاتالغان.

ئۈستەڭبويى كەنتى

يېزىلىق ھۆكۈمەت تۇرۇشلۇق جاينىڭ غەربىي جەنۇبىغا 4.2 كىلومېتىر يىراقلىققا جايلاشقان. يەر شەكلى تۈزلەڭ، نوپۇسى 168 نەپەر بولۇپ، ھەممىسى ئۇيغۇر. بۇ كەنتتە بىر ئۈستەڭ بولۇپ، ئاھالىلەر شۇ ئۈستەڭنىڭ ئىككى تەرىپىگە جايلاشقانلىقى ئۈچۈن ئۈستەڭبويى - دەپ ئاتالغان.

ئاق ھويلا كەنتى

يېزىلىق ھۆكۈمەت تۇرۇشلۇق جاينىڭ غەربىي جەنۇبىغا 4.5 كىلومېتىر يىراقلىققا جايلاشقان. يەر شەكلى تۈزلەڭ، نوپۇسى 195 نەپەر، ھەممىسى ئۇيغۇر. بۇ يەر ئەسلىدە ئاق بىنام يەر بولۇپ، بىنام ئېچىپ يەر قىلىپ، ئاھالىلەر يۆتكۈلۈپ كېلىپ ئولتۇراقلىشىپ ئۆي قورو سېلىش ئارقىلىق ئاق ھويلا - دەپ ئاتالغان.

كۆپىنچى كەنت كومىتېتى

سايباغ يېزىلىق ھۆكۈمەت تۇرۇشلۇق جاينىڭ غەربىي جەنۇبىغا 9.7 كىلومېتىر يىراقلىققا جايلاشقان. يەر شەكلى تۈزلەڭ. 1950 - يىلى توققۇزاق رايونىنىڭ 10 - يېزىسى تەۋەلىكىدە بولغان. 1954 - يىلى سايباغ رايونىنىڭ 4 - يېزىسىغا ئۆزگەرتىلگەن. 1958 - يىلى زەمىن گۇڭشېنىڭ كۆپىنچى دادۇيگە ئۆزگەرتىلگەن. 1960 - يىلى سايباغ گۇڭشېنىڭ كۆپىنچى 6 دادۇيگە ئۆزگەرتىلگەن. 1983 - يىلى سايباغ رايون كۆپىنچىسى يېزا ئىگىلىك كوپراتىۋىسىغا ئۆزگەرتىلگەن. 1984 - يىلى 8 - ئايدا كەنت كومىتېتىغا ئۆزگەرتىلگەن. كۆپىنچى - كۆپىنچى دېگەن سۆزدىن كەلگەن. بۇ جاي ئەسلىدە ھەم قۇملۇق سايلىق بولۇپ، كىشىلەرنىڭ لايىلىتىپ يەر ئېچىش بىلەن ئاھالىلەر ئولتۇراقلىشىپ مەھەللە ھاسىل بولغان. بىراق تۇپا قاتلاملىرىدا قۇم، شېغىل كۆپ، سۇنىڭ سىڭىپ كېتىشى ئېغىر بولغاچقا كۆپىنچى دەپ ئاتالغان. تەۋەسىدە 8 تەبىئىي كەنت، 1,533 نەپەر نوپۇسى بار، ھەممىسى ئۇيغۇر. تېرىلغۇ يەر كۆلىم

مى 5,295 مو، ئاساسلىق مەھسۇلاتى بۇغداي، كۆممەقوناق، كېۋەز قاتارلىقلار. تۇرۇش
لىق ئورنى: لايلاتما كەنتىدە.

لايلاتما كەنتى

يېزىلىق ھۆكۈمەت تۇرۇشلۇق جايىنىڭ غەربىي جەنۇبىغا 9.3 كىلومېتر يىراقلىققا
جايلاشقان. يەر شەكلى تۈزلەڭ، نوپۇسى 917 نەپەر، ھەممىسى ئۇيغۇر. بۇ كەنت
تە بىر چوڭ ئازكالى بولۇپ، كېيىن لايلىتىپ تېندۇرۇپ ئىككىن يەرگە ئايلانغاچقا
لايلاتما-دەپ ئاتالغان.

چەچقۇم كەنتى

يېزىلىق ھۆكۈمەت تۇرۇشلۇق جايىنىڭ غەربىي جەنۇبىغا 15.5 كىلومېتر يىراقلىققا
جايلاشقان. يەر شەكلى تۈزلەڭ، نوپۇسى 128 نەپەر، ھەممىسى ئۇيغۇر. بۇ جاي
ئەسلىدە قۇم دۆۋىلىرى ئەتراپىغا جايلاشقانلىقى ئۈچۈن، چەچقۇم-دەپ ئاتالغان.

ئاق ھويلا كەنتى

يېزىلىق ھۆكۈمەت تۇرۇشلۇق جايىنىڭ غەربىي جەنۇبىغا 11.5 كىلومېتر يىراقلىققا
جايلاشقان. يەر شەكلى تۈزلەڭ، نوپۇسى 109 نەپەر بولۇپ، ھەممىسى ئۇيغۇر. بۇ جاي
ئەسلىدە ئاقلاڭ يەر بولۇپ، كېيىن ئاھالىلەر كۆچۈپ كېلىپ ئولتۇراقلىشىپ مۇشۇ يەردە
ئۆي سالغان، شۇڭا بۇ جاي ئاق ھويلا-دەپ ئاتالغان.

لەڭگەر كەنتى

يېزىلىق ھۆكۈمەت تۇرۇشلۇق جايىنىڭ غەربىي جەنۇبىغا 11.1 كىلومېتر يىراقلىققا
جايلاشقان. يەر شەكلى تۈزلەڭ، نوپۇسى 95 نەپەر، ھەممىسى ئۇيغۇر. ئەسلىدە
قەشقەردىن ئوپالغا بارىدىغان يولۇچىلار قونۇپ ئۆتىدىغان جاي بولغاچقا لەڭگەر
-دەپ ئاتالغان.

قىزىل جىم كەنتى

يېزىلىق ھۆكۈمەت تۇرۇشلۇق جايىنىڭ غەربىي جەنۇبىغا 8.3 كىلومېتر يىراقلىققا
جايلاشقان. يەر شەكلى تۈزلەڭ، نوپۇسى 172 نەپەر، ھەممىسى ئۇيغۇر. ئاھا-
لىلەر قىزىل جىم دېگەن بىر مازار ئەتراپىغا ئورۇنلاشقانلىقى ئۈچۈن، قىزىل جىم
-دەپ ئاتالغان.

يۇقارقى مەھەللە

يېزىلىق ھۆكۈمەت تۇرۇشلۇق جايىنىڭ غەربىي جەنۇبىغا 9.7 كىلومېتىر يىراقلىققا جايلاشقان. يەر شەكلى تۈزلەڭ، نوپۇسى 224 نەپەر، ھەممىسى ئۇيغۇر. بۇ كەنت كوچا بېشى كەنتىنىڭ يۇقىرى قىسمىغا جايلاشقانلىقى ئۈچۈن، يۇقارقى مەھەللە دەپ ئاتالغان.

كوچا بېشى كەنتى

يېزىلىق ھۆكۈمەت تۇرۇشلۇق جايىنىڭ غەربىي جەنۇبىغا 9.4 كىلومېتىر يىراقلىققا جايلاشقان. يەر شەكلى تۈزلەڭ، نوپۇسى 198 نەپەر بولۇپ، ھەممىسى ئۇيغۇر. بۇ كەنتتە ئاھالە ئولتۇراقلىشى زىچ بولۇپ، بىر كوچا ھاسىل قىلغان. كەنت كوچىنىڭ بېشىغا جايلاشقانلىقى ئۈچۈن، كوچا بېشى دەپ ئاتالغان.

تۆۋەنكى ھويلا كەنتى

يېزىلىق ھۆكۈمەت تۇرۇشلۇق جايىنىڭ غەربىي جەنۇبىغا 9.6 كىلومېتىر يىراقلىققا جايلاشقان. يەر شەكلى تۈزلەڭ، نوپۇسى 160 نەپەر بولۇپ، ھەممىسى ئۇيغۇر. بۇ كەنت يۇقارقى مەھەللە كەنتىنىڭ ئاياغ تەرىپىگە جايلاشقانلىقى ئۈچۈن، تۆۋەنكى مەھەللە دەپ ئاتالغان.

شور كەنت كومىتېتى

سايباغ يېزىلىق ھۆكۈمەت تۇرۇشلۇق جايىنىڭ غەربىي جەنۇبىغا 6.1 كىلومېتىر يىراقلىققا جايلاشقان. يەر شەكلى تۈزلەڭ، 1950-يىلى سايباغ رايونى 4-يېزىسىغا تەۋە بولغان. 1958-يىلى زەمىن گۇڭشى شور دادۇيىگە ئۆزگەرتىلگەن. 1960-يىلى سايباغ گۇڭشى شور 7-دادۇيى بولغان. 1983-يىلى سايباغ رايونى كۆپىنچىسى يېزا شور يېزا ئىگىلىك كورپراتىۋىغا ئۆزگەرتىلگەن. بۇ جايىنىڭ تۇپرىقى شورلۇق بولغاچقا شور دەپ ئاتالغان. تەۋەسىدە 9 تەبىئىي كەنت، 1،655 نەپەر نوپۇسى بولۇپ، ھەممىسى ئۇيغۇر. تېرىلغۇ يەر كۆلىمى 5،101 مو، ئاساسلىق مەھسۇلاتى بۇغداي، كۆممەقوناق، كېۋەز، قاتارلىقلار قوغۇن ئۇلارنىڭ ئالاھىدە مەھسۇلاتى ھېسابلىنىدۇ. تۇرۇشلۇق ئورنى: تۆۋەنكى مەھەللەدە.

تۆۋەنكى مەھەللە

يېزىلىق ھۆكۈمەت تۇرۇشلۇق جايىنىڭ غەربىي جەنۇبىغا 6.8 كىلومېتىر يىراقلىققا جايلاشقان. يەر شەكلى تۈزلەڭ، نوپۇسى 337 نەپەر، ھەممىسى ئۇيغۇر. بۇ كەنت

يوقارقى مەھەللە كەنتىنىڭ ئاياغ قىسمىغا جايلاشقانلىقى ئۈچۈن، تۆۋەنكى مەھەللە - دەپ ئاتالغان.

تۆمەن كەنتى

يېزىلىق ھۆكۈمەت تۇرۇشلۇق جايىنىڭ غەربىي جەنۇبىغا 7.2 كىلومېتر يىراقلىققا جايلاشقان. يەر شەكلى تۈزلەڭ، نوپۇسى 225 نەپەر بولۇپ، ھەممىسى ئۇيغۇر. بۇ كەنت گەز دەريا بويىغا جايلاشقان. كەلكۈن كەلگەندە دەرەخ شېخىدا تۆمەن باغلاپ، كەلكۈن دىن ئۆزلىرىنى مۇداپىئە قىلغانلىقتىن. تۆمەن - دەپ ئاتالغان.

دەريا بويى كەنتى

يېزىلىق ھۆكۈمەت تۇرۇشلۇق جايىنىڭ غەربىي جەنۇبىغا 7.5 كىلومېتر يىراقلىققا جايلاشقان. يەر شەكلى تۈزلەڭ، نوپۇسى 178 نەپەر بولۇپ، ھەممىسى ئۇيغۇر. بۇ كەنت گەز دەريا بويىغا جايلاشقانلىقى ئۈچۈن، دەريا بويى - دەپ ئاتالغان.

ئۈزۈملىك كەنتى

يېزىلىق ھۆكۈمەت تۇرۇشلۇق جايىنىڭ غەربىي جەنۇبىغا 6.9 كىلومېتر يىراقلىققا جايلاشقان. يەر شەكلى تۈزلەڭ، نوپۇسى 146 نەپەر بولۇپ، ھەممىسى ئۇيغۇر. بۇ كەنتتە بۇرۇن ئۈزۈم دەرىخى كۆپ بولۇپ، كەنت ھاسىل بولغاندىن كېيىن ئۈزۈملىك - دەپ ئاتالغان.

يوقارقى مەھەللە

يېزىلىق ھۆكۈمەت تۇرۇشلۇق جايىنىڭ غەربىي جەنۇبىغا 7.4 كىلومېتر يىراقلىققا جايلاشقان. نوپۇسى 178 نەپەر بولۇپ، ھەممىسى ئۇيغۇر. بۇ كەنت تۆۋەنكى مەھەللە كەنتىنىڭ يۇقىرىقى تەرىپىگە جايلاشقانلىقى ئۈچۈن، يوقارقى مەھەللە - دەپ ئاتالغان.

ئاياغ چاڭگال كەنت

يېزىلىق ھۆكۈمەت تۇرۇشلۇق جايىنىڭ غەربىي جەنۇبىغا 7.5 كىلومېتر يىراقلىققا جايلاشقان. يەر شەكلى تۈزلەڭ، نوپۇسى 164 نەپەر بولۇپ، ھەممىسى ئۇيغۇر. بۇ كەنت چوڭ بىر چاڭگالنىڭ ئايىغىغا جايلاشقانلىقى ئۈچۈن، ئاياغ چاڭگال - دەپ ئاتالغان.

ئوتتۇرا مەھەللە

يېزىلىق ھۆكۈمەت تۇرۇشلۇق جايىنىڭ غەربىي جەنۇبىغا 6.4 كىلومېتر يىراقلىققا

جايلاشقان. يەر شەكلى تۈزلەڭ، نوپۇسى 191 نەپەر بولۇپ، ھەممىسى ئۇيغۇر. بۇ كەنت يوقارقى مەھەللە بىلەن تۆۋەنكى مەھەللىنىڭ ئوتتۇرىسىغا جايلاشقانلىقى ئۈچۈن، ئوت تۇرا مەھەللە - دەپ ئاتالغان.

ئارا شور كەنتى

يېزىلىق ھۆكۈمەت تۇرۇشلۇق جايىنىڭ غەربىي جەنۇبىغا 5.5 كىلومېتىر يىراقلىققا جايلاشقان. يەر شەكلى تۈزلەڭ، نوپۇسى 174 نەپەر بولۇپ، ھەممىسى ئۇيغۇر. بۇ كەنت ئوتتۇرا مەھەللە بىلەن ئاياغ شور ئىككى كەنتىنىڭ ئوتتۇرىسىغا جايلاشقانلىقى ئۈچۈن، ئارا شور - دەپ ئاتالغان.

ئاياغ شور كەنتى

يېزىلىق ھۆكۈمەت تۇرۇشلۇق جايىنىڭ جەنۇبىغا 5.2 كىلومېتىر يىراقلىققا جايلاشقان. يەر شەكلى تۈزلەڭ، نوپۇسى 61 نەپەر بولۇپ، ھەممىسى ئۇيغۇر. بۇ كەنت ئارا شور كەنتىنىڭ ئاياغ تەرىپىگە جايلاشقانلىقى ئۈچۈن، ئاياغ شور - دەپ ئاتالغان.

قازاقلا كەنت كومىتېتى

سايباغ يېزىلىق ھۆكۈمەت تۇرۇشلۇق جايىنىڭ غەربىي جەنۇبىغا 2.5 كىلومېتىر يىراقلىققا جايلاشقان. يەر شەكلى تۈزلەڭ، 1950 - يىلى توققۇزاق رايونى 9 - يېزا تەۋەلىكىدە بولغان. 1954 - يىلى سايباغ رايونى 3 - يېزىسىغا ئۆزگەرتىلگەن. 1958 - يىلى توققۇزاق گۇڭشې قازاقلا 8 - دادۇيىگە ئۆزگەرتىلگەن. 1960 - يىلى سايباغ گۇڭشې قازاقلا 8 - دادۇيىگە ئۆزگەرتىلگەن. 1983 - يىلى سايباغ رايون قولىچى يېزا قازاقلا يېزا ئىگىلىك كوپراتىۋىغا ئۆزگەرتىلگەن. 1984 - يىلى 8 - ئايدا كەنت كومىتېتىغا ئۆزگەرتىلگەن. قازاقلار قازناقلا دېگەن سۆزدىن كەلگەن، ئىلگىرى بۇ يەردە ئولتۇراقلاشقانلار قازناق تەك كىچىك - كىچىك ئۆيلەردە ئولتۇرغانلىقى ئۈچۈن شۇنداق دەپ ئاتالغان. تەۋەسىدە 3 تەبىئىي كەنت، 571 نەپەر نوپۇسى بولۇپ، ھەممىسى ئۇيغۇر. تېرىلغۇ يەر كۆلىمى 2,542 مو، ئاساسلىق مەھسۇلاتى، بۇغداي، كۆممەقوناق، كەۋەز، قاتارلىقلار. تۇرۇشلۇق ئورنى. جىڭگۈزە كەنتىدە.

جىڭگۈزە كەنتى

يېزىلىق ھۆكۈمەت تۇرۇشلۇق جايىنىڭ غەربىي جەنۇبىغا 2.5 كىلومېتىر يىراقلىققا جايلاشقان. يەر شەكلى تۈزلەڭ، نوپۇسى 210 نەپەر بولۇپ، ھەممىسى ئۇيغۇر. بۇرۇن بۇ جايدا بازار بولۇپ بازارغا كېلىدىغانلار كۆپ بولغاچقا جىڭگۈزە - دەپ ئاتالغان.

قوتان ئالدى كەنتى

يېزىلىق ھۆكۈمەت تۇرۇشلۇق جايىنىڭ جەنۇبىغا 3.5 كىلومېتىر يىراقلىققا جايلاش-
قان. يەر شەكلى تۈزلەڭ، نوپۇسى 166 نەپەر بولۇپ، ھەممىسى ئۇيغۇر. بۇ كەنت چارۋا
قاۋايدىغان چوڭ بىر قوتان ئالدىغا ئورۇنلاشقانلىقى ئۈچۈن، قوتان ئالدى - دەپ ئاتالغان.

كۆلبېشى كەنتى

يېزىلىق ھۆكۈمەت تۇرۇشلۇق جايىنىڭ جەنۇبىغا 3.1 كىلومېتىر يىراقلىققا جايلاش-
قان. يەر شەكلى تۈزلەڭ، نوپۇسى 195 نەپەر بولۇپ، ھەممىسى ئۇيغۇر. بۇرۇن بۇ يەردە
چوڭ بىر كۆل بولۇپ، ئاھالىلەر بۇ كۆلنىڭ ئەتراپىغا ئورۇنلاشقانلىقى ئۈچۈن، كۆل
بېشى - دەپ ئاتالغان.

تۆۋەنكى ھويلا كەنت كومىتېتى

سايباغ يېزىلىق ھۆكۈمەت تۇرۇشلۇق جايىنىڭ جەنۇبىغا 2.8 كىلومېتىر يىراقلىققا
جايلاشقان. يەر شەكلى تۈزلەڭ، 1950 - يىلى توققۇزاق رايونى 9 - يېزا تەۋەلىكىدە بول-
غان. 1954 - يىلى سايباغ رايون 3 - يېزىغا ئۆزگەرتىلگەن. 1958 - يىلى توققۇزاق كۆم-
شې قازاقلا 8 - دادۇيگە ئۆزگەرتىلگەن. 1960 - يىلى سايباغ كۆمىشې قازاقلا 8 - دادۇيگە
ئۆزگەرتىلگەن. 1983 - يىلى سايباغ رايون قولىچى يېزا قازاقلا يېزا ئېگىلىك كوپراتى-
ۋىغا ئۆزگەرتىلگەن. 1984 - يىلى 8 - ئايدا سايباغ يېزا قازاقلا كەنت كومىتېتىغا ئۆز-
گەرتىلگەن. 1985 - يىلى 2 - ئايدا سايباغ يېزا قازاقلا كەنت كومىتېتىدىن ئايرىلىپ
تۆۋەنكى ھويلا كەنت كومىتېتى بولۇپ قۇرۇلغان. تۇرۇشلۇق كەنت نامى بىلەن ئاتال-
غان. تەۋەسىدە 4 تەبىئىي كەنت، 874 نەپەر نوپۇسى بولۇپ، ھەممىسى ئۇيغۇر. تېرىل-
مۇ، يەر كۆلىمى 3,124 مو. ئاساسلىق مەھسۇلاتى بۇغداي، قوناق، كېۋەز، قاتارلىقلار.
تۇرۇشلۇق ئورنى، تۆۋەنكى ھويلا كەنتىدە.

تۆۋەنكى ھويلا كەنتى

يېزىلىق ھۆكۈمەت تۇرۇشلۇق جايىنىڭ جەنۇبىغا 2.8 كىلومېتىر يىراقلىققا جايلاش-
قان. يەر شەكلى تۈزلەڭ، نوپۇسى 229 نەپەر بولۇپ، ھەممىسى ئۇيغۇر. بۇرۇن بۇ جاي-
دا بىر چوڭ ھويلا بولۇپ، كىشىلەر بۇ ھويلىنىڭ ئاياغ تەرىپىگە ئولتۇراقلاشقانلىقى
ئۈچۈن، تۆۋەنكى ھويلا - دەپ ئاتالغان.

سوقا بېشى كەنتى

يېزىلىق ھۆكۈمەت تۇرۇشلۇق جايىنىڭ جەنۇبىغا 2.7 كىلومېتىر يىراقلىققا جايلاش-

قان. يەر شەكلى تۈزلەڭ، نوپۇسى 124 نەپەر بولۇپ، ھەممىسى ئۇيغۇر. ئەسلى بۇ جاي-
دا بىر سوقا بولۇپ، ئاھالىلەر مۇشۇ سوقىنىڭ يۇقىرى تەرىپىگە ئولتۇراقلاشقانلىقى ئۈ-
چۈن، سوقا بېشى- دەپ ئاتالغان.

چوڭقۇر ھويلا كەنتى

يېزىلىق ھۆكۈمەت تۇرۇشلۇق جايىنىڭ غەربىي جەنۇبىغا 2.9 كىلومېتىر يىراقلىققا
جايلاشقان. يەر شەكلى ئېگىز- پەس، نوپۇسى 205 نەپەر بولۇپ، ھەممىسى ئۇيغۇر. بۇ-
كەنتنىڭ يەر تۈزلىشى پەس، ئاھالىلەرنىڭ ئۆي ھويلىلىرى چوڭقۇرلۇقتا بولغاچقا چوڭ-
قۇر ھويلا- دەپ ئاتالغان.

يۇقارقى مەھەللە

يېزىلىق ھۆكۈمەت تۇرۇشلۇق جايىنىڭ غەربىي جەنۇبىغا 2.2 كىلومېتىر يىراقلىققا
جايلاشقان. يەر شەكلى تۈزلەڭ، نوپۇسى 216 نەپەر بولۇپ، ھەممىسى ئۇيغۇر. بۇ كەنت
چوڭقۇر ھويلا كەنتىنىڭ يۇقىرى قىسمىغا جايلاشقانلىقى ئۈچۈن، يۇقارقى مەھەللە-
دەپ ئاتالغان.

چارەك كەنت كومىتېتى

سايباغ يېزىلىق ھۆكۈمەت تۇرۇشلۇق جايىنىڭ شەرقىي جەنۇبىغا 2 كىلومېتىر يى-
راقلىققا جايلاشقان. يەر شەكلى تۈزلەڭ، 1950- يىلى تىنچۇقۇزاق رايونى 8- يېزىسى
بولغان. 1954- يىلى سايباغ رايونى 1- يېزىسىغا ئۆزگەرتىلگەن. 1955- يىلى توققۇ-
زاق رايونى 8- يېزىسىغا ئۆزگەرتىلگەن. 1958- يىلى توققۇزاق كۆڭشى چارەك دادۇي-
گە ئۆزگەرتىلگەن. 1960- يىلى سايباغ كۆڭشى چارەك 9- دادۇيگە ئۆزگەرتىلگەن. 1983-
يىلى سايباغ رايون چارەك يېزا ئېگىلىك كوپراتىۋىغا ئۆزگەرتىلگەن. 1984- يىلى
8- ئايدا سايباغ يېزا چارەك كەنت كومىتېتىغا ئۆزگەرتىلگەن. چارەك ئېغىرلىق ئۆل-
چىمى بولۇپ، 80 جىڭنىڭ 4 تەن بىرى يەنى 20 جىڭ بىر چارەك. چىڭگىزخان ھۆ-
كۈمرانلىق قىلغان چاغدا موڭغۇللار قالماق ئۈستىگىنى چاپتۇرۇش ئۈچۈن، بۇ جايغا 4-
دىن بىر قىسىم ئۆلچەمدە سۈبەرگەن. شۇنىڭدىن كېيىن چارەك دەپ ئاتالغان. تەۋە-
سىدە 6 تەبىئىي كەنت 1,211 نەپەر نوپۇسى بولۇپ، ھەممىسى ئۇيغۇر. تېرىلغۇ يەر
كۆلىمى 6,000 مو. ئاساسلىق مەھسۇلاتى بۇغداي، كۆممەقۇناق، كېۋەز، مايلىقدان قا-
تارلىقلار ئالاھىدە مەھسۇلاتى: قوغۇن. تۇرۇشلۇق ئورنى: سىدە تۇۋى كەنتىدە.

سىدە تۇۋى كەنتى

يېزىلىق ھۆكۈمەت تۇرۇشلۇق جايىنىڭ شەرقىي جەنۇبىغا 2 كىلومېتىر يىراقلىققا

جايلاشقان، يەر شەكلى تۈزلەڭ، نوپۇسى 75 نەپەر بولۇپ، ھەممىسى ئۇيغۇر. بۇ كەنتتە بىر توپ چوڭ سىدە بولۇپ، ئاھالىلەر شۇ سىدە ئەتراپىغا ئولتۇراقلاشقانلىقى ئۈچۈن، سىدە تۆۋى - دەپ ئاتالغان.

تۈگمەنبېشى

يېزىلىق ھۆكۈمەت تۇرۇشلۇق جايىنىڭ غەربىي جەنۇبىغا 1 كىلومېتىر يىراقلىققا جايلاشقان. يەر شەكلى تۈزلەڭ، نوپۇسى 239 نەپەر بولۇپ، ھەممىسى ئۇيغۇر. بۇ كەنت تۈگمەن بېشىغا جايلاشقانلىقى ئۈچۈن، تۈگمەنبېشى - دەپ ئاتالغان.

يۇقارقى چارەك كەنتى

يېزىلىق ھۆكۈمەت تۇرۇشلۇق جايىنىڭ جەنۇبىغا 1.1 كىلومېتىر يىراقلىققا جايلاشقان. يەر شەكلى تۈزلەڭ، نوپۇسى 201 نەپەر بولۇپ، ھەممىسى ئۇيغۇر. چارەك كەنتىنىڭ يۇقىرىسىغا جايلاشقانلىقى ئۈچۈن، يۇقارقى چارەك - دەپ ئاتالغان.

تۇرا كەنتى

يېزىلىق ھۆكۈمەت تۇرۇشلۇق جايىنىڭ جەنۇبىغا 2 كىلومېتىر يىراقلىققا جايلاشقان. يەر شەكلى تۈزلەڭ، نوپۇسى 119 نەپەر بولۇپ، ھەممىسى ئۇيغۇر. بۇ كەنت باشقا كەنتلەر بىلەن تۇتاشمىغاچقا مۇستەقىل كەنت دېگەن مەنىدە تۇرا - دەپ ئاتالغان.

ئاياغ چارەك

يېزىلىق ھۆكۈمەت تۇرۇشلۇق جايىنىڭ جەنۇبىغا 5.2 كىلومېتىر يىراقلىققا جايلاشقان. يەر شەكلى تۈزلەڭ، نوپۇسى 378 نەپەر، ھەممىسى ئۇيغۇر. بۇ كەنت چارەك كەنتىنىڭ ئايىغىغا جايلاشقانلىقى ئۈچۈن، ئاياغ چارەك - دەپ ئاتالغان.

كۆكبۇلاق كەنتى

يېزىلىق ھۆكۈمەت تۇرۇشلۇق جايىنىڭ شەرقىي جەنۇبىغا 3.9 كىلومېتىر يىراقلىققا جايلاشقان. يەر شەكلى تۈزلەڭ، نوپۇسى 198 نەپەر، ھەممىسى ئۇيغۇر. كۆك بۇلاق - كۆپ بۇلاق دېگەن سۆزدىن ئۆزگەرگەن. بۇ كەنتتە بىر قانچە بۇلاق بولۇپ ئاھالىلەر بۇ جايغا كۆچۈپ كېلىپ ئولتۇراقلىشىپ كۆكبۇلاق - دەپ ئاتالغان.

كۆكچى كەنت كومىتېتى

سايباغ يېزىلىق ھۆكۈمەت تۇرۇشلۇق جايىنىڭ شەرقىي جەنۇبىغا 4 كىلومېتىر يىراقلىققا

جايلاشقان يەر شەكلى تۈزلەڭ. 1950- يىلى توققۇزاق رايونى 8- يېزا بولغان، 1954- يىلى سايباغ رايونى 1- يېزىغا ئۆزگەرتىلگەن. 1956- يىلى توققۇزاق رايونى 1- يېزىغا ئۆزگەرتىلگەن. 1958- يىلى توققۇزاق گۇڭشې كۆكچى دادۇيىگە ئۆزگەرتىلگەن. 1960- يىلى سايباغ گۇڭشې 10- دادۇيىگە ئۆزگەرتىلگەن. 1983- يىلى سايباغ رايون چارەك يېزا بولغان. 1984- يىلى 8- ئايدا كۆكچى كەنت كومىتېتىغا ئۆزگەرتىلگەن. كۆكچى- يىشىلىق دېگەن مەنىدە. تەۋەسىدە، 5 تەبىئىي كەنت، 937 نەپەر نوپۇسى بولۇپ، بۇنىڭدىن ئۇيغۇر 932 نەپەر، خەنزۇ 5 نەپەر، ئومۇمى يەر كۆلىمى 5,500 مو، تېرىلغۇ يەر كۆلىمى 3,398 مو، ئاساسلىق مەھسۇلاتى. بۇغداي، قوناق، كېۋەز، مايلىقدان، شال، تېرىلىدۇ. تۇرۇشلۇق ئورنى: ئوتتۇرا مەھەللىدە.

ئوتتۇرا مەھەللى

يېزىلىق ھۆكۈمەت تۇرۇشلۇق جايىنىڭ شەرقىي جەنۇبىغا 6 كىلومېتىر يىراقلىققا جايلاشقان. يەر شەكلى تۈزلەڭ، نوپۇسى 146 نەپەر بولۇپ، ھەممىسى ئۇيغۇر. بۇ كەنت يۇرتنىڭ ئوتتۇرىسىغا جايلاشقانلىقى ئۈچۈن، ئوتتۇرا مەھەللى - دەپ ئاتالغان.

يۇقارقى مەھەللى

يېزىلىق ھۆكۈمەت تۇرۇشلۇق جايىنىڭ جەنۇبىغا 5 كىلومېتىر يىراقلىققا جايلاشقان. يەر شەكلى تۈزلەڭ، نوپۇسى 70 نەپەر بولۇپ، ھەممىسى ئۇيغۇر. بۇ كەنت يۇرتنىڭ يۇقىرىسىغا جايلاشقانلىقى ئۈچۈن، يۇقارقى مەھەللى - دەپ ئاتالغان.

ۋاپ ئېرىق بويى كەنتى

يېزىلىق ھۆكۈمەت تۇرۇشلۇق جايىنىڭ شەرقىي جەنۇبىغا 6.6 كىلومېتىر يىراقلىققا جايلاشقان. يەر شەكلى تۈزلەڭ، نوپۇسى 174 نەپەر بولۇپ، ھەممىسى ئۇيغۇر. بۇ جاي ۋەخىپى يەرگە سۇ ئالدىغان ئېرىق بولۇپ، مۇشۇ ئېرىقنىڭ نامى بىلەن ۋاپ ئېرىق - دەپ ئاتالغان.

قارا سۇ بويى كەنتى

يېزىلىق ھۆكۈمەت تۇرۇشلۇق جايىنىڭ شەرقىي جەنۇبىغا 6.8 كىلومېتىر يىراقلىققا جايلاشقان. يەر شەكلى تۈزلەڭ، نوپۇسى 324 نەپەر بولۇپ، ھەممىسى ئۇيغۇر. بۇ كەنت بۇلاق سۈيى ئاقىدىغان ئۆستەڭ بويىغا جايلاشقانلىقى ئۈچۈن، قاراسۇ بويى - دەپ ئاتالغان.

ئايباغ مەھەللى

يېزىلىق ھۆكۈمەت تۇرۇشلۇق جايىنىڭ شەرقىي جەنۇبىغا 7.2 كىلومېتىر يىراقلىققا

جايلاشقان. يەر شەكلى تۈزلەڭ، نوپۇسى 223 نەپەر بولۇپ، ھەممىسى ئۇيغۇر. بۇ كەنت يۇرتنىڭ ئاياغ تەرىپىگە جايلاشقانلىقى ئۈچۈن، ئاياغ مەھەللە - دەپ ئاتالغان.

ئاقتەچى كەنت كومىتېتى

سايباغ يېزىلىق ھۆكۈمەت تۇرۇشلۇق جايىنىڭ شەرقىي جەنۇبىغا 1.5 كىلومېتر يىراقلىققا جايلاشقان. يەر شەكلى تۈزلەڭ. 1950 - يىلى توققۇزاق رايونى 7 يېزىسى بولغان. 1954 - يىلى توققۇزاق رايونى 8 - يېزىغا ئۆزگەرتىلگەن. 1956 - يىلى توققۇزاق رايونى 5 - يېزىغا ئۆزگەرتىلگەن. 1958 - يىلى توققۇزاق گۇڭشې ئاقتەچى دادوي بولغان. 1960 - يىلى سايباغ گۇڭشى 11 - دادۇيگە ئۆزگەرتىلگەن. 1983 - يىلى سايباغ رايونى چۆيۈنچى يېزىغا قاراشلىق بولغان. 1984 - يىلى 8 - ئايدا كەنت كومىتېتىغا ئۆزگەرتىلگەن. ئاقتەچى دېگەن ئاتقۇچ دېگەن سۆزدىن ئۆزگەرگەن. ئىلگىرى بۇ كەنتتە پاخ تا، ئاتىدىغانلار كۆپ بولغانلىقى ئۈچۈن، شۇنداق دەپ ئاتالغان. تەۋەسىدە 8 تەبىئىي كەنت، 1،210 نەپەر نوپۇسى بولۇپ، ھەممىسى ئۇيغۇر. ئومۇمىي يەر كۆلىمى 4،512 مو، تېرىلغۇ يەر كۆلىمى 3،878 مو، ئوتلاق يىرى 20 مو، ئاساسلىق زىرائەتتىن بۇغداي كۆمەقوناق، كېۋەز، شال، مايلىقدان قاتارلىقلار تېرىلىدۇ. ئالاھىدە مەھسۇلاتى قوغۇن. تۇرۇشلۇق ئورنى. يۇقارقى ھويلا كەنتىدە.

يۇقارقى ھويلا كەنتى

يېزىلىق ھۆكۈمەت تۇرۇشلۇق جايىنىڭ شەرقىي جەنۇبىغا 1 كىلومېتر يىراقلىققا جايلاشقان. يەر شەكلى تۈزلەڭ، نوپۇسى 172 نەپەر بولۇپ، ھەممىسى ئۇيغۇر. بۇ كەنت ئاياغ مەھەللىنىڭ يۇقىرى قىسمىغا جايلاشقانلىقى ئۈچۈن، يۇقارقى ھويلا - دەپ ئاتالغان.

پاشا مەھەللىسى

يېزىلىق ھۆكۈمەت تۇرۇشلۇق جايىنىڭ شەرقىي جەنۇبىغا 1.6 كىلومېتر يىراقلىققا جايلاشقان. يەر شەكلى تۈزلەڭ، نوپۇسى 131 نەپەر بولۇپ، ھەممىسى ئۇيغۇر. بۇ كەنتتە بۇرۇن ياقۇپ چوڭ دېگەن پادىشاھا ئۇخشاش ھۆكۈمران ئادەم ئۆتكەن ئىكەن. كىشىلەر ئۇنى مەسخىرە قىلىپ پادىشاھا مەھەللىسى - دەپ ئاتىغان. يىللارنىڭ ئۆتۈشى بىلەن پاشا مەھەللىسىگە ئۆزگىرىپ قالغان.

لەڭگەر كەنتى

يېزىلىق ھۆكۈمەت تۇرۇشلۇق جايىنىڭ، شەرقىي جەنۇبىغا 0.65 كىلومېتر يىراقلىققا جايلاشقان. يەر شەكلى تۈزلەڭ، نوپۇسى 172 نەپەر بولۇپ، ھەممىسى ئۇيغۇر. بۇ

كەنت يول بويىغا جايلاشقانلىقى ئۈچۈن، تاشخېمىلىكتىن ئۆتكەن كىشىلەر بۇ يەردە قۇ-
نۇپ ئارام ئېلىپ ئۆتىدىغان بىردەك بولغانلىقى ئۈچۈن، كىشىلەر لىككىر-دەپ ئاتىغان.

ئاياغ مەھەللە

يېزىلىق ھۆكۈمەت تۇرۇشلۇق جايىنىڭ شەرقىي جەنۇبىغا 2.9 كىلومېتىر يىراقلىققا
جايلاشقان. يەر شەكلى تۈزلەك، نوپۇسى 160 نەپەر بولۇپ، ھەممىسى ئۇيغۇر. بۇ كەنت
يۇرتنىڭ ئاياغ تەرىپىگە جايلاشقانلىقى ئۈچۈن، ئاياغ مەھەللە - دەپ ئاتالغان.

بورا مەھەللە

يېزىلىق ھۆكۈمەت تۇرۇشلۇق جايىنىڭ شەرقىي جەنۇبىغا 1.8 كىلومېتىر يىراقلىققا
جايلاشقان. يەر شەكلى تۈزلەك، نوپۇسى 182 نەپەر بولۇپ، ھەممىسى ئۇيغۇر. بۇ كەنتتە
بورا توقۇپ ساتىدىغانلار كۆپ بولغاچقا، بورا مەھەللىسى - دەپ ئاتالغان.

قىشلاق كەنتى

يېزىلىق ھۆكۈمەت تۇرۇشلۇق جايىنىڭ شەرقىي جەنۇبىغا 2.3 كىلومېتىر يىراقلىققا
جايلاشقان. يەر شەكلى تۈزلەك، نوپۇسى 178 نەپەر بولۇپ، ھەممىسى ئۇيغۇر. بۇ كەنت
ئەسلىدە چارۋا باقىدىغان ئوتلاق بولۇپ، قىش كۈنلىرىدە چارۋا ماللارنى مۇشۇ يەر-
دە بېقىپ قىشنى چىقارغان، شۇڭا بۇ جاي قىشلاق - دەپ ئاتالغان.

تۈمەن كەنتى

يېزىلىق ھۆكۈمەت تۇرۇشلۇق جايىنىڭ شەرقىي جەنۇبىغا 5.6 كىلومېتىر يىراقلىققا
جايلاشقان. يەر شەكلى تۈزلەك، نوپۇسى 89 نەپەر بولۇپ، ھەممىسى ئۇيغۇر. ئەسلىدە بۇ
جايىدا بىر مازارلىق بولۇپ، تۈمەن مازىرى دەپ ئاتالغان. كېيىن ئاھالىلەر كېلىپ ئول-
تۇراقلىشىشىپ، كەنت شەكلىگە كەلگەندىن كېيىن، تۈمەن مەھەللىسى
- دەپ ئاتالغان.

بۇرچى مەھەللە

يېزىلىق ھۆكۈمەت تۇرۇشلۇق جايىنىڭ شەرقىي جەنۇبىغا 2.8 كىلومېتىر يىراقلىققا
جايلاشقان. يەر شەكلى تۈزلەك، نوپۇسى 121 نەپەر بولۇپ، ھەممىسى ئۇيغۇر. بۇ كەنتتە
كى كىشىلەر بورا توقۇپ سېتىپ تېرىكچىلىك قىلغاچقا بورچى مەھەللىسى - دەپ ئاتالغان.

ئىشلەمچى كەنت كومىتېتى

سايباغ يېزىلىق ھۆكۈمەت تۇرۇشلۇق جايىنىڭ شەرقىي شىمالىغا 3 كىلومېتىر يى-
راقلىققا جايلاشقان. يەر شەكلى تۈزلەك، 1950 - يىلى توققۇزاق رايونى 7 - يېزا بول-

خان، 1954 - يىلى توققۇزاق رايونى 5 - يېزىغا ئۆزگەرتىلگەن. 1958 - يىلى توققۇزاق گۇڭشى 12 دادۇي بولغان. 1960 - يىلى سايباغ گۇڭشىنىڭ 12 - دادۇي بولغان. 1983 - يىلى سايباغ رايونى چۆيۈنچى يېزىسىغا قارىغان. 1984 - يىلى 8 - ئايدا كەنت كومىتېتىغا ئۆزگەرتىلگەن. تەۋەسىدە ئىشلەمچى كەنتى بولغاچقا ئىشلەمچى دەپ ئاتالغان. تەۋەسىدە 9 تەبىئىي كەنت. 1997 نەپەر نوپۇسى بولۇپ، ھەممىسى ئۇيغۇر. ئومۇمى كۆلىمى 11،800 مو. تېرىلغۇ يەر كۆلىمى 7،385 مو، ئاساسلىق مەھسۇلاتى. بۇغداي، قوناق، كېۋەز، مايلىقدان، قاتارلىقلار. ئالاھىدە مەھسۇلاتى قوغۇن. تۇرۇشلۇق ئورنى: يۈسۈپ چوڭ مەھەللىسىدە.

يۈسۈپ چوڭ مەھەللىسى

يېزىلىق ھۆكۈمەت تۇرۇشلۇق جايىنىڭ شەرقىي جەنۇبىغا 3.2 كىلومېتىر يىراقلىققا جايلاشقان. يەر شەكلى تۈزلەڭ. نوپۇسى 301 نەپەر، ھەممىسى ئۇيغۇر. بۇ كەنت تە ئىلگىرى يۈسۈپ چوڭ دېگەن ئاتاقلىق بىر ئادەم ئۆتكەن بولۇپ، كەنت شۇنىڭ نامى بىلەن ئاتالغان.

لەڭگەر كەنتى

يېزىلىق ھۆكۈمەت تۇرۇشلۇق جايىنىڭ شەرقىي شىمالىغا 1.6 كىلومېتىر يىراقلىققا جايلاشقان. يەر شەكلى تۈزلەڭ، نوپۇسى 138 نەپەر، ھەممىسى ئۇيغۇر. بۇ كەنت قەشقەردىن ئوبالغا بارىدىغان تاش يول بويىغا جايلاشقانلىقى ئۈچۈن، يولدىن ئۆتكەن ئادەملەر قونۇپ دەم ئېلىپ ئۆتىدىغان بىردەك بولۇپ، لەڭگەر - دەپ ئاتالغان.

چۆيۈنچى كەنتى

يېزىلىق ھۆكۈمەت تۇرۇشلۇق جايىنىڭ جەنۇبىغا 2.8 كىلومېتىر يىراقلىققا جايلاشقان. يەر شەكلى تۈزلەڭ، نوپۇسى 712 نەپەر بولۇپ، ھەممىسى ئۇيغۇر. بۇ كەنتتە چۆيۈن ساتىدىغانلار ۋە قازان قۇيۇپ ساتىدىغان كىشىلەر كۆپ بولغانلىقى ئۈچۈن، چۆيۈنچى - دەپ ئاتالغان.

ئاياغ مەھەللە

يېزىلىق ھۆكۈمەت تۇرۇشلۇق جايىنىڭ شەرقىغا 3.8 كىلومېتىر يىراقلىققا جايلاشقان. يەر شەكلى تۈزلەڭ، نوپۇسى 166 نەپەر بولۇپ، ھەممىسى ئۇيغۇر. بۇ كەنت چۆيۈنچى كەنتىنىڭ ئاياغ قېسىمىغا جايلاشقانلىقى ئۈچۈن، ئاياغ مەھەللە - دەپ ئاتالغان.

كۈنچى مەھەللە

يېزىلىق ھۆكۈمەت تۇرۇشلۇق جايىنىڭ شەرقىي شىمالىغا 4 كىلومېتىر يىراقلىققا

جايلاشقان. نوپۇسى 126 نەپەر بولۇپ، ھەممىسى ئۇيغۇر. بۇ كەنتتە كۆنچىلىك قىلىدۇ.
ھانلار كۆپ بولغاچقا، كۆنچى مەھەللىسى - دەپ ئاتالغان.

قىشلاق كەنتى

يېزىلىق ھۆكۈمەت تۇرۇشلۇق جايىنىڭ شەرقىي شىمالىغا 3.6 كىلومېتىر يىراقلىققا
جايلاشقان. يەر شەكلى تۈزلەڭ، نوپۇسى 116 نەپەر بولۇپ، ھەممىسى ئۇيغۇر. بو جايدا
ئەسلى ئۆي يوق بولۇپ، كېيىن بىر كىشى ئۆي سېلىپ قىشلاپ قالغاچقا قىشلاق
- دەپ ئاتالغان.

بەختى قۇربان مەھەللىسى

يېزىلىق ھۆكۈمەت تۇرۇشلۇق جايىنىڭ شەرقىي شىمالىغا 3.1 كىلومېتىر يىراقلىققا
جايلاشقان. يەر شەكلى تۈزلەڭ، نوپۇسى 142 نەپەر بولۇپ، ھەممىسى ئۇيغۇر. بۇ كەنت
تە ئىلگىرى بەختى قۇربان ئىسىملىك بىر ئاتاقلىق ئادەم ئۆتكەن بولۇپ، كەنت شۇنىڭ
نامى بىلەن ئاتالغان.

يۇقارقى مەھەللى

يېزىلىق ھۆكۈمەت تۇرۇشلۇق جايىنىڭ شەرقىي شىمالىغا 2.6 كىلومېتىر يىراقلىققا
جايلاشقان. يەر شەكلى تۈزلەڭ، نوپۇسى 132 نەپەر بولۇپ، ھەممىسى ئۇيغۇر. بۇ كەنت
مۆمىن چوڭ مەھەللىسىنىڭ يۇقىرى قىسمىغا جايلاشقانلىقى ئۈچۈن، يۇقارقى مەھەللى
- دەپ ئاتالغان.

مۆمىن چوڭ مەھەللىسى

يېزىلىق ھۆكۈمەت تۇرۇشلۇق جايىنىڭ شەرقىي شىمالىغا 6.3 كىلومېتىر يىراقلىققا
جايلاشقان. يەر شەكلى تۈزلەڭ، نوپۇسى 163 نەپەر بولۇپ، ھەممىسى ئۇيغۇر. ئىلگىرى
بۇ كەنتتە مۆمىن چوڭ دېگەن ئاتاقلىق بىر كىشى بولۇپ، شۇ كىشىنىڭ نامى بىلەن
مۆمىن چوڭ مەھەللىسى - دەپ ئاتالغان.

گۈل چىمەن كەنت كومىتېتى

سايباغ يېزىلىق ھۆكۈمەت تۇرۇشلۇق جايىنىڭ شەرقىگە 6 كىلومېتىر يىراقلىققا
جايلاشقان. يەر شەكلى تۈزلەڭ، 1950-يىلى توققۇزاق رايونىنىڭ 7-يېزىسى بولغان.
1954-يىلى سايباغ رايونىنىڭ 5-يېزىسىغا ئۆزگەرتىلگەن. 1958-يىلى دېھقانچىلىق
مەيدانى قىلىپ ئۆزگەرتىلگەن. (توققۇزاق گۈلچىغا قاراشلىق جاي ئىدى) 1960-يىلى

سايباغ گۇڭشىغا قاراشلىق 13 - دادوي بولغان. 1965 - يىلى گۈل چىمەن دادويگە ئۆزگەر-
 تىلگەن. 1983 - يىلى سايباغ رايونى چۆيۈنچى يېزا گۈل چىمەن كوپىراتىۋىگە ئۆزگەرتىلىپ،
 1984 - يىلى 8 - ئايدا كەنت كومىتېتىغا ئۆزگەرتىلگەن. تەۋەسىدە گۈل چىمەن كەنت
 بولغاچقا، گۈل چىمەن دەپ ئاتالغان، تەۋەسىدە 1. تەبىئىي كەنت 225 نەپەر
 نوپۇسى بولۇپ، ھەممىسى ئۇيغۇر. ئومۇمى يەر كۆلىمى 1.650 مو، تېرىلغۇ يەر كۆ-
 لىمى 708 مو، ئاساسلىق مەھسۇلاتى، بۇغداي، قوناق، كېۋەز، مايلىقدان قاتارلىقلار.
 ئالاھىدە مەھسۇلاتى: شال تۇرۇشلۇق ئورنى: گۈلچىمەن كەنتىدە.

گۈلچىمەن كەنتى

يېزىلىق ھۆكۈمەت تۇرۇشلۇق جايىنىڭ جەنۇبىغا 6.25 كىلومېتىر يىراقلىققا جايلا-
 قان. يەر شەكلى تۈزلەڭ، نوپۇسى 225 نەپەر بولۇپ، ھەممىسى ئۇيغۇر. ئەسلى نامى
 چۆل تومەن (كەڭ كەتكەن چۆللۈك) دېگەن مەنىدە ئازادلىقتىن كېيىن باغ بوستانلىققا
 ئايلانغانلىقى ئۈچۈن، گۈلچىمەن - دەپ ئاتالغان.

مەنگەن كەنت كومىتېتى

يېزىلىق ھۆكۈمەت تۇرۇشلۇق جايىنىڭ شەرقىي شىمالغا 9.1 كىلومېتىر يىراقلىققا
 جايلاشقان. يەر شەكلى تۈزلەڭ، 1950 - يىلى توققۇزاق رايونى 6 - يېزا بولغان.
 1958 - يىلى توققۇزاق گۇڭشى مەنگەن دادويگە ئۆزگەرتىلگەن. 1960 - يىلى سايباغ
 گۇڭشى مەنگەن 14 - دادويگە ئۆزگەرتىلگەن. 1983 - يىلى سايباغ رايونى مەنگەن يې-
 زىغا ئۆزگەرتىلگەن. 1984 - يىلى 8 - ئايدا كەنت كومىتېتىغا ئۆزگەرتىلگەن. تەۋەسىدە
 مەنگەن كەنتى بولغاچقا مەنگەن دەپ ئاتالغان. تەۋەسىدە 10 تەبىئىي كەنت
 2441 نەپەر نوپۇسى بولۇپ، ھەممىسى ئۇيغۇر. ئومۇمى يەر كۆلىمى 4.881 مو، تېرىلغۇ
 يەر كۆلىمى 4.529 مو، ئاساسلىق مەھسۇلاتى: بۇغداي، قوناق، كېۋەز، مايلىقدان قاتار-
 لىقلار. ئالاھىدە مەھسۇلاتى: قوغۇن. تۇرۇشلۇق ئورنى: ئەگىن كەنتىدە.

ئەگىن كەنتى

يېزىلىق ھۆكۈمەت تۇرۇشلۇق جايىنىڭ شەرقىي شىمالغا 4.8 كىلومېتىر يىراقلىق-
 قا جايلاشقان. يەر شەكلى تۈزلەڭ، نوپۇسى 190 نەپەر بولۇپ، ھەممىسى ئۇيغۇر. ئەگىن
 دېگەن شادىلىق ئېشەك دېگەن بولۇپ، ئاھالىلەرنىڭ ھويلىلىرىدا ئەگىن ئېشەك
 بولغانلىقى ئۈچۈن، ئەگىن - دەپ ئاتالغان.

ئاق باغ كەنتى

يېزىلىق ھۆكۈمەت تۇرۇشلۇق جايىنىڭ شەرقىي شىمالغا 5.25 كىلومېتىر يىراقلىققا جايلاشقان. يەر شەكلى تۈزلەڭ، نوپۇسى 378 نەپەر بولۇپ، ھەممىسى ئۇيغۇر. بۇ يەر ئىلگىرى ئاق تاشلاندى يەر بولۇپ، كىشىلەر كېلىپ ئولتۇراقلىشىپ نۇرغۇن باغ ئەھيا قىلغان. شۇنىڭ بىلەن ئاق باغ - دەپ ئاتالغان.

ئارا مەنگەن كەنتى

يېزىلىق ھۆكۈمەت تۇرۇشلۇق جايىنىڭ شەرقىي شىمالغا 5.1 كىلومېتىر يىراقلىققا جايلاشقان. يەر شەكلى تۈزلەڭ، نوپۇسى 288 نەپەر بولۇپ، ھەممىسى ئۇيغۇر. بۇ كەنت يۇقارقى مەنگەن كەنتىنىڭ ئوتتۇرسىغا جايلاشقانلىقى ئۈچۈن، شۇنداق - دەپ ئاتالغان.

ئارش كەنتى

يېزىلىق ھۆكۈمەت تۇرۇشلۇق جايىنىڭ شەرقىي شىمالغا 5.5 كىلومېتىر يىراقلىققا جايلاشقان. يەر شەكلى تۈزلەڭ، نوپۇسى 146 نەپەر بولۇپ، ھەممىسى ئۇيغۇر. بۇ كەنت چوققا ئارشنىڭ بىشىغا جايلاشقانلىقى ئۈچۈن، ئارش - دەپ ئاتالغان.

باداڭ مەھەللىسى

يېزىلىق ھۆكۈمەت تۇرۇشلۇق جايىنىڭ شەرقىي شىمالغا 5.6 كىلومېتىر يىراقلىققا جايلاشقان. يەر شەكلى تۈزلەڭ، نوپۇسى 161 نەپەر بولۇپ، ھەممىسى ئۇيغۇر. باداڭ تۇقۇپ ساتىدىغانلار كۆپ بولغاچقا باداڭ مەھەللىسى - دەپ ئاتالغان.

چىقىل كەنتى

يېزىلىق ھۆكۈمەت تۇرۇشلۇق جايىنىڭ شەرقىي شىمالغا 6 كىلومېتىر يىراقلىققا جايلاشقان. يەر شەكلى تۈزلەڭ، نوپۇسى 248 نەپەر بولۇپ، ھەممىسى ئۇيغۇر. بۇ كەنت تەبىئىي ئۆستەڭ بولۇپ، سۇ ئاققاندا چىقىپ ماڭغانلىقتىن شۇ نام بىلەن چىقىل - دەپ ئاتالغان.

تۇردى خىتىپ مەھەللىسى

يېزىلىق ھۆكۈمەت تۇرۇشلۇق جايىنىڭ شەرقىي شىمالغا 4.5 كىلومېتىر يىراقلىققا جايلاشقان. يەر شەكلى تۈزلەڭ، نوپۇسى 243 نەپەر بولۇپ، ھەممىسى ئۇيغۇر. بۇ جاي ئا بۇرۇن تۇردى خىتىپ دېگەن ئادەم ئورۇنلاشقان بولۇپ، كېيىن شۇ ئادەمنىڭ نامى بىلەن تۇردى خىتىپ مەھەللىسى - دەپ ئاتالغان.

قاساپ مەھەللىسى

يېزىلىق ھۆكۈمەت تۇرۇشلۇق جايىنىڭ شەرقىي شىمالغا 4.4 كىلومېتىر يىراقلىققا جايلاشقان. يەر شەكلى تۈزلەڭ، نوپۇسى 369 نەپەر بولۇپ، ھەممىسى ئۇيغۇر. بۇ جايدا تۇردى قاساپ دېگەن كىشى ئۆتكەن بولۇپ، شۇ كىشىنىڭ نامى بىلەن قاساپ مەھەللىسى - دەپ ئاتالغان.

تاز قۇرغان كەنتى

يېزىلىق ھۆكۈمەت تۇرۇشلۇق جايىنىڭ شەرقىي شىمالغا 4.5 كىلومېتىر يىراقلىققا جايلاشقان. يەر شەكلى تۈزلەڭ، نوپۇسى 238 نەپەر بولۇپ، ھەممىسى ئۇيغۇر. بۇ جايدا ۋەيران بولغان بىر قۇرغان بولۇپ، ئاھالىلەر كۆچۈپ كېلىپ تاز قۇرغان - دەپ ئاتالغان.

تۈگمەنبېشى كەنتى

يېزىلىق ھۆكۈمەت تۇرۇشلۇق جايىنىڭ شەرقىي شىمالغا 4.8 كىلومېتىر يىراقلىققا جايلاشقان. يەر شەكلى تۈزلەڭ. نوپۇسى 180 نەپەر بولۇپ، ھەممىسى ئۇيغۇر. بۇ كەنت تەكى ئاھالىلەر تۈگمەن بېشىغا ئورۇنلاشقانلىقى ئۈچۈن، تۈگمەنبېشى - دەپ ئاتالغان.

سايباغ يېزىلىق بېلىقچىلىق مەيدانى

سايباغ يېزىلىق ھۆكۈمەت تۇرۇشلۇق جايىنىڭ شەرقىي جەنۇبىغا 4.25 كىلومېتىر يىراقلىققا جايلاشقان. يەر شەكلى تۈزلەڭ، نوپۇسى 40 نەپەر بولۇپ، بۇنىڭدىن ئۇيغۇر 37 نەپەر، خەنزۇ 3 نەپەر، ئومۇمى يەر كۆلىمى 3,200 مو، تېرىلغۇ يەر كۆلىمى 110 مو، بېلىقچىلىق ئاساسى قىلىنغان. دېھقانچىلىق بىلەن قوشۇمچە شۇغۇللۇنىدۇ. 1971 - يىلى قۇرۇلغان.

سايباغ يېزا ئورمان مەيدانى

سايباغ يېزىلىق ھۆكۈمەت تۇرۇشلۇق جايىنىڭ جەنۇبىغا 4.25 كىلومېتىر يىراقلىققا جايلاشقان. يەر شەكلى تۈزلەڭ، نوپۇسى 48 نەپەر بولۇپ، ھەممىسى ئۇيغۇر. ئومۇمى يەر كۆلىمى 12,000 مو، تېرىلغۇ يەر كۆلىمى 205 مو، ئورمان يېرى 10,200 مو، باغ يېرى 5 مو، ئۇتلاق يېرى 1,500 مو، ئورمانچىلىق چارۋىچىلىق بىرلەشكەن مەيدان بولۇپ، تېرەك، سۆگەت، جىگدە، ئۆستۈرىلىدۇ. ھازىر بار چارۋا 50 تۇياق، مەيدان 1960 - يىلى قۇرۇلغان.

سايباغ يېزا ئورمان مەيدان

يېزىلىق ھۆكۈمەت تۇرۇشلۇق جايىنىڭ غەربىگە 7.5 كىلومېتىر يىراقلىققا جايلاش

قان. نوپۇسى 29 نەپەر بولۇپ، ھەممىسى ئۇيغۇر. ئومۇمى كۆلىمى 1,500 مو، تېرىلغۇ كۆلىمى 100 مو، ئورمان ئاساسى قىلىنىدۇ، 1962-يىلى قۇرۇلغان.

2-ئورمان مەيدان

يېزىلىق ھۆكۈمەت تۇرۇشلۇق جايىنىڭ غەربىگە 11 كىلومېتىر يىراقلىققا جايلاشقان. نوپۇسى 45 نەپەر بولۇپ، ھەممىسى ئۇيغۇر. ئومۇمى كۆلىمى 2,000 مو، تېرىلغۇ يەر كۆلىمى 150 مو، ئورمان يېرى 1,700 مو، باغ يېرى 5 مو، ئورمان ئاساس دېھقانچىلىق قوشۇمچە قىلىنىپ، تېرەك جىگدە ئۆستۈرىلىدۇ. چارۋا 45 تۇياق، 1974-يىلى قۇرۇلغان.

سايباغ يېزا باغ مەيدان

يېزىلىق ھۆكۈمەت تۇرۇشلۇق جايىنىڭ غەربىگە 0.2 كىلومېتىر يىراقلىققا جايلاشقان. يەر شەكلى تۈزلەڭ، 80 نەپەر نوپۇسى بولۇپ، بۇنىڭدىن ئۇيغۇر 72 نەپەر، خەنزۇ 8 نەپەر، ئومۇمى كۆلىمى 800 مو، تېرىلغۇ يەر كۆلىمى 150 مو، باغ كۆلىمى 650 مو، ئالما، ئۆرۈك، شاپتۇل، ئامۇت، كۆچەتلىرى ئۆستۈرىلىدۇ. باغۋەنچىلىك ئاساس دېھقانچىلىق قوشۇمچە قىلىنىدۇ، 1965-يىلى قۇرۇلغان.

۶۰

کتابخانه مجلس شورای اسلامی
توسط
دولت



زەمەن يېزىسىنىڭ ئومۇمىي ئەھۋالى

زەمەن يېزىسى كونا شەھەر ناھىيىسىنىڭ غەربىي شىمالىغا جايلاشقان. يېزىلىق خەلق ھۆكۈمىتى كوچا مەھەللىسىگە ئورۇنلاشقان. ناھىيە مەركىزى بىلەن بولغان ئارىلىقى 5.7 كىلومېتىر. يەر تۈزۈلۈشى غەربىي تەرىپى ئېگىز، شەرقى تەرىپى پەس، ئومۇمىي يەر كۆلىمى 221.07 كۋادرات كىلومېتىر (331,612 مو) شەرقى - تەرىپى ئۇغىساق يېزىسى بىلەن، جەنۇبى تەرىپى سايباغ يېزىسى بىلەن تۇتىشىدۇ. غەربىي تەرىپى قىزىل دەرياسى بىلەن چېگرىلىنىپ مۇش يېزىسى بىلەن قارشى تۇرىدۇ. شىمالىي تەرىپى قىزىل دەرياسى بىلەن چېگرىلىنىپ لەڭگەر يېزىسى بىلەن قارشى تۇرىدۇ. 1985 - يىللىق ئىستاتىستىكىغا قارىغاندا: بۇ يېزىنىڭ تېرىلغۇ يەر كۆلىمى 56,337 مو بولۇپ، ئومۇمىي يەر كۆلىمىنىڭ %16.99 نى، ئورمان كۆلىمى 16,175 مو بولۇپ، ئومۇمىي يەر كۆلىمىنىڭ %4.89 نى، ئوتلاق كۆلىمى 59,790 مو بولۇپ، ئومۇمىي يەر كۆلىمىنىڭ %18.9 نى، باشقا كۆلەم 198,057 مو بولۇپ، ئومۇمىي يەر كۆلىمىنىڭ %59.72 تەشكىل قىلىدۇ. بۇ يېزا تەۋەسىدە 15 كەنت كومىتېتى، بىر قولماق مەيدان، 87 تەبىئىي كەنت بار. 1985 - يىللىق ئىستاتىستىكىغا قارىغاندا 3,998 ئائىلە، 15,458 نوپۇسى بار بولۇپ، بۇنىڭ ئىچىدە ئۇيغۇر 15,442 نەپەر، ئومۇمىي نوپۇسنىڭ %99.89 نى تەشكىل قىلىدۇ. خەنزۇ 7 نەپەر ئومۇمىي نوپۇسنىڭ %0.04 نى تەشكىل قىلىدۇ. قىرغىز 8 نەپەر بولۇپ، ئومۇمىي نوپۇسنىڭ %0.05 نى تەشكىل قىلىدۇ تېرىلغۇ يەر كۆلىمى كىشى بېشىغا 3.74 مو دىن توغرا كېلىدۇ.

زەمەن دېگەن سۆز ئۇيغۇرچە سۆز بولۇپ «زېمىن» دېگەن مەنانى بىلدۈرىدۇ. بۇ يېزىنىڭ يەر دائىرىسى بىر قەدەر كەڭ بولۇپ، ئەينى ۋاقىتتا مۇشۇ ئالاھىدىلىككە ئاساسەن زېمىن دەپ ئاتالغان. كېيىن تىل تاۋۇشلىرىنىڭ ئۆزگىرىشى بىلەن زەمەن دېگەن سۆزگە ئۆزگىرىپ قالغان.

1953 - يىلى بۇ جايدا زەمەن رايونلۇق مەھكىمە قۇرۇلغاندا، ئورنى زەمەندە بولغانلىقى ئۈچۈن زەمەن رايونى دەپ ئاتالغان. شۇندىن كېيىن مۇشۇ نام قوللىنىپ كېلىنكەن، جۇمھۇرىيەت مەزگىلىدە، كونا شەھەر ناھىيە توققۇزاق بەگلىكى تەۋەلىكىدە بولغان. 1950 - يىلى كونا شەھەر ناھىيە توققۇزاق رايونىنىڭ باشقۇرۇشىغا ئۆزگەرتىلگەن. 1953 - يىلى توققۇزاق رايونىدىن ئايرىلىپ چىقىپ ئايرىم بىر رايون بولغان. تەۋەلىكىدە 5 يېزا تەھسىس قىلىنغان. 1958 - يىلى زەمەن رايونى گۇڭشېغا ئۆزگەرتىلگەن، 1961 - يىلى زەمەن گۇڭشې يەنە رايونغا ئۆزگەرتىلىپ تەۋەلىكىدە 3 كىچىك

گۇڭشى تەھسى قىلىنغان. 1965 - يىلى زەمىن رايونى يەنە گۇڭشىغا ئۆزگەرتىلىپ تە-
ۋەلىكىدە 15 دادوي بولغان. 1983 - يىلى زەمىن گۇڭشى يەنە رايونغا ئۆزگەرتىلىپ تە-
ۋەلىكىدە 7 يېزا 15 يېزا ئىگىلىك كوپىراتىپ تەھسى قىلىنغان. 1984 - يىلى 8 - ئايدا
زەمىن گۇڭشى يېزىغا ئۆزگەرتىلىپ تەۋەلىكىدە 15 كەنت كومىتېتى بولغان.

زەمىن يېزىسىنىڭ يەر تۈزۈلىشى غەربتىن شەرققە قىيپاش بولۇپ، بىر قەدەر
تۈزلەڭ، دېڭىز يۈزىدىن ئوتتۇرىچە ئىگىزلىكى 1,379.5 مېتىر. ئاساسلىق سومەنبەتى قىزىل
دەرياسى، توپا قاتلىمى قېلىن، تۇپرىقى ئادەتتە ئورتا ئەت تۇپراق، قىسمەن ئېغىرئەت
تۇپراق مۇ بار. سۇ ۋە ئوغۇت ساقلاشقا ياخشى، لېكىن، تۇپراق ئۈنۈمدارلىقى ۋە ئورگاننىڭ
مىقدارى ئاجىز، تۇپرىقى قۇرغاق سۇ يېتىشمەيدۇ. كۆپ قىسىم جايلىرى ساي جاڭگال بولۇپ،
يېزىلىق ھۆكۈمەتنىڭ غەربى قىسىمغا جايلاشقان، ھاۋا كىلىماتى مۆتىدىل، 4 پەسىل ئېنىق،
يىللىق ئوتتۇرىچە تېمپېراتۇرىسى 11.7°C ، ئەڭ يۇقىرى تېمپېراتۇرىسى 38.7°C ئەڭ تۆۋەن
تېمپېراتۇرىسى 25.3°C - . يىللىق ئوتتۇرىچە ھۆل - يېغىن مىقدارى 60 - 80، يىللىق قىرو-
سىز مەزگىلى 210 - 220 كۈنگىچە بولىدۇ. ساي جاڭگالدا ئاز ساندا چۆلگە باب
يېپىنچا ئۆسۈملۈكلەر بار. زەمىن يېزىسى دېھقانچىلىقنى ئاساس قىلىپ، بۇغداي، شال،
قوناق، قاتارلىق ئاشلىق زىرائىتى، كېپەز، مايلىقدان، سەي، قوغۇن، تاۋۇز، بىدە قاتار-
لىق ئىقتىسادىي زىرائەتلەرنى تېرىدۇ.

1985 - يىللىق ئىستاتىستىكىغا قارىغاندا؛ ئاشلىق زىرائەت كۆلىمى، 35 مىڭ 400 مو
بولۇپ، ئومۇمىي مەھسۇلاتى 12 مىليون 403 مىڭ جىڭ، ئوتتۇرىچە بىرلىك مەھسۇلاتى 350
جىڭ بولۇپ، بۇ سابىق گۇڭشى تارىخىدىكى ئەڭ يۇقىرى سەۋىيە ھىسابلىنىدۇ. كېپەز كۆلىمى
6 مىڭ 800 مو بولۇپ، ئومۇمىي مەھسۇلاتى 651 مىڭ جىڭ، ئوتتۇرىچە بىرلىك مەھسۇلاتى
95.7 جىڭ بولۇپ، بۇ سابىق گۇڭشى تارىخىدىكى ئەڭ يۇقىرى سەۋىيە ھىسابلىنىدۇ. مايلىقدان
كۆلىمى 2,300 مۇ بولۇپ ئومۇمىي مەھسۇلاتى 359 مىڭ جىڭ يېزا ئىگىلىكىنىڭ ئومۇمىي
كىرىمى 4,969,974 يۈەن بولغان. 1985 - يىلى يىل ئاخىرى قوتاندىكى چارۋىلارنىڭ قالدۇقى
19,239 تۇياق، بۇنىڭدىن چوڭ چارۋا 5,958 تۇياق، ئۇششاق چارۋا 13,281 تۇياق.
ئورمانچىلىق ئىشلەپچىقىرىشنىڭ تەرەققىياتىمۇ بىر قەدەر تېز بولدى. 1985 - يىلى
ئورمان كۆلىمى 16,175 موغا يېتىپ 3,007,000 تۈپ ھەرخىل دەرەخ بار. كىشى بېشىغا
198 تۈپتىن توغرا كېلىدۇ.

يېقىنقى بىر قانچە يىلدىن بۇيان كۆپ خىل ئىگىلىكىمۇ مەلۇم دەرىجىدە تەرەق-
قى قىلدى، يېزا باشقۇرۇشىدا ئۇن زاۋۇتى، يېزا ئىگىلىك ماشىنا سايمانلىرى رېمونت
قىلىش زاۋۇتى، ياغاچچىلىق كارخانىسى، قۇلماق مەيدانى قاتارلىق كارخانىلار بولۇپ،
123 ئادەم ئىشلەيدۇ. يىللىق كىرىمى 313 مىڭ 600 يۈەن بۇ ئومۇمىي كىرىمنىڭ 6.3% نى
تەشكىل قىلىدۇ.

قاتناش قۇلايلىق، ناھىيە بازىرى بىلەن يېزىلىق ھۆكۈمەت ئارىلىقىدا ئاددىي تاشيول بار. يېزا بىلەن كەنتلەر ئوتتۇرىسىدا شېخىل ياتقۇزۇلغان تاشيول بار، قاتنىشى راۋان، يېزا بويىچە 7 ئاپتۇمبىل 15 ھەرخىل تراكتور بار.

بۇ يېزا قۇرۇلغاندىن بۇيان مەدەنىي مائارىپ سەھىيە ئىشلىرى خېلى تەرەققى قىلدى. 1985 - يىلى يىل ئاخىرىدا بىر ئوتتۇرا مەكتەپ 22 نەپەر ئوقۇتقۇچى، ئىشچى خىزمەتچىسى 237 نەپەر ئوقۇغۇچىسى، 10 باشلانغۇچ مەكتەپ، 119 نەپەر ئوقۇتقۇچى ئىشچى - خىزمەتچى، 2264 نەپەر ئوقۇغۇچى بار. ئۇندىن باشقا، كىنو قويۇش ئەترىتى، رادىئو ئۇزۇلى، مەدەنىيەت پونكىتى قاتارلىق مەدەنىي كۆڭۈل ئېچىش ئورۇنلىرى، بىر دوختۇرخانا 11 تىببىي خادىم 20 دانە كېسەل كارۋىتى بار. 15 ئۇرۇندا داۋالاش پونكىتى 20 نەپەر، يالاڭچىاق دوختۇر بار.

زەمەن يېزىسى تەۋەسىدىكى يەر ناملىرىنىڭ قىسقىچە تونۇشتۇرۇلىشى

زەمەن يېزىسى

تەزكىرىسى «زەمەن يېزىسىنىڭ ئومۇمىي ئەھۋالى» دېگەن ماتېرىيالدا

مۇسۇما كەنت كومىتېتى

زەمەن يېزىلىق ھۆكۈمەت تۇرۇشلۇق جايىنىڭ شەرقىگە 3.5 كىلومېتىر يىراقلىققا جايلاشقان. يەر شەكلى تۈزلەڭ، 1950 - يىلى توققۇزاق رايونى 1 - يېزىسىنىڭ باشقۇرۇشىدا بولغان. 1954 - يىلى زەمەن رايونى 1 - يېزىسىنىڭ باشقۇرۇشىدا بولغان. 1958 - يىلى توققۇزاق گۇڭشى مۇسۇما دادۇيى بولغان. 1960 - يىلى ئوغساق گۇڭشى مۇسۇما دادۇيىگە ئۆزگەرتىلگەن. 1962 - يىلى قايتا زەمەن گۇڭشى مۇسۇما دادۇيىگە ئۆزگەرتىلگەن. 1983 - يىلى زەمەن رايون مۇسۇما يېزىسىغا ئۆزگەرتىلگەن. 1984 - يىلى 8 - ئايدا زەمەن رايونى يېزىغا ئۆزگەرتىلىپ مۇسۇما يېزىسى كەنت كومىتېتىغا ئۆزگەرتىلگەن. مۇسۇما - مۇسۇلمان سۆزدىن كەلگەن. رىۋايەتلەردىن قارىغاندا بۇرۇن ئىسلامدىن تارقىلىشتا بۇ جايدىكى خەلقلەر تۇنجى قېتىم ئىسلام دىنىغا ئىتىقات قىلغانلىقتىن مۇسۇما دەپ ئاتالغان. تەۋەسىدە 4 - تەبىئىي كەنت، 654 نوپۇسى بولۇپ، ھەممىسى ئۇيغۇر. تېرىل-ھۇ يەر كۆلىمى 1,999 مو، ئاساسلىق مەھسۇلاتى: بۇغداي، كۆممە قوناق، شال، كېۋەز، تۇرۇشلۇق ئورنى: ئاچا پەشتاق كەنتىدە.

ئاچا پەشتاق كەنتى

يېزىلىق ھۆكۈمەت تۇرۇشلۇق جايىنىڭ شەرقىگە 3.5 كىلومېتىر يىراقلىققا جايلاشقان. يەر شەكلى تۈزلەڭ، نوپۇسى 175 نەپەر بولۇپ، ھەممىسى ئۇيغۇر. بۇ كەنت 4 يول-نىڭ دۇقىسىغا جايلاشقانلىقتىن، ئاچا پەشتاق - دەپ ئاتالغان.

ئاڭ قازى كەنتى

يېزىلىق ھۆكۈمەت تۇرۇشلۇق جايىنىڭ شەرقىگە 1.8 كىلومېتىر يىراقلىققا جايلاشقان. يەر شەكلى تۈزلەڭ، نوپۇسى 124 نەپەر بولۇپ، ھەممىسى ئۇيغۇر. بۇ كەنت تە ئاڭ قازى ئىسىملىك بىر كىشى بولۇپ، يۇرتنىڭ ئىشلىرىنى باشقۇرغانلىقتىن ئاڭ قازى - دەپ ئاتالغان.

پوستەك مەھەللىسى

يېزىلىق ھۆكۈمەت تۇرۇشلۇق جايىنىڭ شەرقىگە 2.3 كىلومېتر يىراقلىققا جايلاشقان. يەر شەكلى تۈزلەڭ، نوپۇسى 137 نەپەر بولۇپ، ھەممىسى ئۇيغۇر. بۇ جاي ئەسلىدە شورلۇق بولۇپ توپرىقنىڭ ئۈستى قىسمى شور پوستەك بولغانلىقتىن. پوستەك مەھەللىسى - دەپ ئاتالغان.

ھەۋىلا چوڭ مەھەللىسى

يېزىلىق ھۆكۈمەت تۇرۇشلۇق جايىنىڭ شەرقى جەنۇبىغا 4 كىلومېتر يىراقلىققا جايلاشقان. يەر شەكلى تۈزلەڭ، نوپۇسى 218 نەپەر بولۇپ، ھەممىسى ئۇيغۇر، بۇرۇن بۇ كەنتتە ھەۋىلا چوڭ ئىسىملىك نوپۇزلۇق بىركىشى بولۇپ، يۇرت ئىشلىرىنى باشقۇرغانلىقتىن شۇنىڭ نامى بىلەن ھەۋىلا چوڭ مەھەللىسى - دەپ ئاتالغان.

مۇسۇما ئاچا پىلال كەنتى كومىتېتى

زەمىن يېزىلىق ھۆكۈمەت تۇرۇشلۇق جايىنىڭ شەرقى - جەنۇبىغا 4.5 كىلومېتر يىراقلىققا جايلاشقان. يەر شەكلى تۈزلەڭ، 1950 - يىلى توققۇزاق رايونى 5 - يېزىسىنىڭ باشقۇرۇشىدا بولغان. 1954 - يىلى زەمىن رايونى 1 - يېزىسىغا ئۆزگەرتىلگەن. 1958 - يىلى توققۇزاق گۇمۇشى مۇسۇما ئاچا پىلال 2 - دادۇيىگە ئۆزگەرتىلگەن. 1960 - يىلى ئوغساق گۇمۇشىنىڭ 1 - دادۇيى بولغان. 1962 - يىلى زەمىن گۇمۇشى 2 دادۇيىگە ئۆزگەرتىلگەن. 1983 - يىلى زەمىن رايونى مۇسۇما ئاچا پىلال كوپراتىۋىگە ئۆزگەرتىلگەن، 1984 - يىلى 8 - ئايدا دېھقانچىلىق كوپراتىۋى كەنت كومىتېتىغا ئۆزگەرتىلگەن. بۇ جاي سايباغ يېزىسى ئوغساق يېزىسىنىڭ ئايرىلىش يول ئېغىزىغا جايلاشقان بولۇپ، مۇسۇما ئاچا پىلال دەپ ئاتالغان. تەۋەسىدە 5 تەبىئىي كەنت، 715 نەپەر نوپۇسى بولۇپ، ھەممىسى ئۇيغۇر. تېرىلغۇ يەر كۆلىمى 1,908 مو. ئاساسلىق مەھسۇلاتى: بۇغداي، كۆممە قوناق، كېۋەز، تۇرۇشلۇق ئورنى: شىڭلىقلار كەنتىدە.

شىڭلىقلار كەنتى

يېزىلىق ھۆكۈمەت تۇرۇشلۇق جايىنىڭ شەرقى جەنۇبىغا 4.5 كىلومېتر يىراقلىققا جايلاشقان. يەر شەكلى تۈزلەڭ، نوپۇسى 229 نەپەر بولۇپ، ھەممىسى ئۇيغۇر. بۇرۇن بۇ، كەنتتىكى دېھقانلار غەللە پاراق تاپشۇرۇشتا دۇۋۇ - شىڭنى ئۆلچەم بىرلىكى قىلىپ ئۆزئارا ئىلىم بىرىم قىلىشتا بۇ ئۆلچەم بىرلىكىنى ئىشلەتكەنلىكتىن شىڭلىقلار - دەپ ئاتالغان.

دۆلكە مەھەللە

يېزىلىق ھۆكۈمەت تۇرۇشلۇق جايىنىڭ شەرقى جەنۇبىغا 4.8 كىلومېتىر يىراقلىقىدا جايلاشقان، يەر شەكلى ئېگىز-پەس، نوپۇسى 77 نەپەر بولۇپ، ھەممىسى ئۇيغۇر. بۇ كەنت دۆڭلۈككە جايلاشقانلىقتىن، دۆلكە مەھەللە دەپ ئاتالغان.

سىدىلىك ھويلا كەنتى

يېزىلىق ھۆكۈمەت تۇرۇشلۇق جايىنىڭ غەربى جەنۇبىغا 4.7 كىلومېتىر يىراقلىقىدا جايلاشقان. يەر شەكلى تۈزلەڭ، نوپۇسى 115 نەپەر بولۇپ، ھەممىسى ئۇيغۇر. بۇ كەنتتىكى ئاھالىلەرنىڭ بىر قىسمىنىڭ ھويلىسىدا سىدە بولغانلىقتىن، سىدىلىك ھويلا دەپ ئاتالغان.

يولبويى كەنتى

يېزىلىق ھۆكۈمەت تۇرۇشلۇق جايىنىڭ شەرقى جەنۇبىغا 4.3 كىلومېتىر يىراقلىقىدا جايلاشقان يەر شەكلى تۈزلەڭ، نوپۇسى 129 نەپەر بولۇپ، ھەممىسى ئۇيغۇر. بۇ كەنت بۇرۇن چوڭ يولنىڭ بويىغا جايلاشقانلىقتىن، يولبويى دەپ ئاتالغان.

تۇغاي مەھەللىسى

يېزىلىق ھۆكۈمەت تۇرۇشلۇق جايىنىڭ شەرقى جەنۇبىغا 4.2 كىلومېتىر يىراقلىقىدا جايلاشقان. يەر شەكلى تۈزلەڭ، نوپۇسى 170 نەپەر بولۇپ، ھەممىسى ئۇيغۇر. بۇرۇن بۇ كەنتتە رۇزى ئىسىملىك بىر كىشى بولۇپ، لەقىمى تۇغاي بولغانلىقتىن شۇ كىشىنىڭ لەقىمى بىلەن تۇغاي مەھەللىسى دەپ ئاتالغان.

مۇسۇما قوچچا كەنت كومىتېتى

زەمەن يېزىلىق ھۆكۈمەت تۇرۇشلۇق جايىنىڭ شەرقىگە 4.2 كىلومېتىر يىراقلىقىدا جايلاشقان. يەر شەكلى تۈزلەڭ، 1950- يىلى توققۇزاق رايونى 5 يېزىسىنىڭ باشقۇرۇشىدا بولغان. 1954- يىلى زەمەن رايونى 1- يېزىسىنىڭ باشقۇرۇشىغا ئۆزگەرتكەن. 1958- يىلى توققۇزاق گۇڭشى مۇسۇما قوچچا 3- دادىيى بولغان. 1960- يىلى ئوغۇساق گۇڭشى مۇسۇما قوچچا دادىيىگە ئۆزگەرتىلگەن. 1962- يىلى زەمەن گۇڭشى مۇسۇما قوچچا 3- دا- دىيىگە ئۆزگەرتىلگەن. 1983- يىلى زەمەن رايونى مۇسۇما قوچچا دېھقانچىلىق كوئىرئىتى ئۈستىگە ئۆزگەرتىلگەن. 1984- يىلى 8- ئايدا دېھقانچىلىق كوئىرئىتى كەنت كومىتېتىگە ئۆزگەرتىلگەن. بۇرۇن بۇ جايدىكى كىشىلەرنىڭ ئىسلام دىنىغا بولغان ئىتىقادى كۈچلۈك بىرقىسىم.

سىم كىشىلەر قۇش بېقىپ ئوۋ ئۇلاش بىلەن شۇغۇللانغانلىقتىن مۇسۇما قۇچچا دەپ ئاتالغان. تەۋەسىدە 6 تەبىئىي كەنت، 1205 نوپۇسى بولۇپ، ھەممىسى ئۇيغۇر. تېرىلغۇ يەر كۆلىمى 3،070 مو. ئاساسلىق مەھسۇلاتى: بۇغداي. كۆممەقوناق، كېۋەز. تۇرۇشلۇق ئورنى: قوشچىلار كەنتىدە.

قوشچىلار كەنتى

يېزىلىق ھۆكۈمەت تۇرۇشلۇق جايىنىڭ شەرقىگە 4.2 كىلومېتىر يىراقلىققا جايلاشقان. يەر شەكلى تۈزلەڭ، نوپۇسى 189 نەپەر بولۇپ، ھەممىسى ئۇيغۇر. بۇرۇن بۇ كەنتتە قوش بېقىپ ئوۋ قىلىدىغان ئادەملەر كۆپ بولغانلىقتىن، قوشچىلار - دەپ ئاتالغان.

ئۆستەڭبويى كەنتى

يېزىلىق ھۆكۈمەت تۇرۇشلۇق جايىنىڭ شەرقىگە 4.7 كىلومېتىر يىراقلىققا جايلاشقان. يەر شەكلى تۈزلەڭ، نوپۇسى 248 نەپەر بولۇپ، ھەممىسى ئۇيغۇر. بۇ كەنت قەدىمدىن تارتىپ ئۆستەڭ بويىغا جايلاشقانلىقى ئۈچۈن، ئۆستەڭبويى - دەپ ئاتالغان.

ئاياغ مەھەللە

يېزىلىق ھۆكۈمەت تۇرۇشلۇق جايىنىڭ شەرقىگە 4.7 كىلومېتىر يىراقلىققا جايلاشقان. يەر شەكلى تۈزلەڭ، نوپۇسى 241 نەپەر بولۇپ، ھەممىسى ئۇيغۇر، بۇ كەنت مۇسۇما قۇچچا كەنتىنىڭ ئاياغ قىسمىغا جايلاشقانلىقىدىن، ئاياغ مەھەللە - دەپ ئاتالغان.

ھويلا ئالدى كەنتى

يېزىلىق ھۆكۈمەت تۇرۇشلۇق جايىنىڭ شەرقىگە 4 كىلومېتىر يىراقلىققا جايلاشقان. يەر شەكلى تۈزلەڭ، نوپۇسى 234 نەپەر بولۇپ، ھەممىسى ئۇيغۇر، بۇرۇن بىر باي ئادەم كېلىپ تۇنجى قېتىم بىر ھويلا سېلىپ ئولتۇراقلاشقاندىن كېيىن، كەلگەن ئائىلەلەر بۇ ھويلىنىڭ ئەتراپىغا ئۆي سېلىپ ئولتۇراقلاشقاندىن كېيىن ھويلا ئالدى - دەپ ئاتالغان.

ياماشلا كەنتى

يېزىلىق ھۆكۈمەت تۇرۇشلۇق جايىنىڭ شەرقى شىمالىغا 2.8 كىلومېتىر يىراقلىققا جايلاشقان. يەر شەكلى ئېگىز، نوپۇسى 144 نەپەر بولۇپ، ھەممىسى ئۇيغۇر. ياماشلا دېگەن - يۇقىرى ئۆرلەش دېگەن مەنادىكى سۆز بولۇپ، يەر تۈزۈلۈشى ئېگىز شۇڭا ياماشلا - دەپ ئاتالغان.

ئېرىقچى كەنتى

يېزىلىق ھۆكۈمەت تۇرۇشلۇق جايىنىڭ شەرقى شىمالغا 2.6 كىلومېتىر يىراقلىققا جايلاشقان. يەر شەكلى تۈزلەڭ، نوپۇسى 149 نەپەر بولۇپ، ھەممىسى ئۇيغۇر. بۇ كەنت كۇنا ئېرىقنىڭ يۇقىرى قىسمىغا جايلاشقانلىقتىن، ئېرىقچى - دەپ ئاتالغان.

ئىساق كەنت كومىتېتى

زەمىن يېزىلىق ھۆكۈمەت تۇرۇشلۇق جايىنىڭ شەرقى شىمالغا 5 كىلومېتىر يىراقلىققا جايلاشقان. يەر شەكلى تۈزلەڭ، 1950 - يىلى توققۇزاق رايونى 4 - يېزىسىنىڭ باشقۇرۇشىدا بولغان. 1954 - يىلى زەمىن رايونى 2 - يېزىسىنىڭ باشقۇرۇشىغا ئۆزگەرتىلگەن. 1958 - يىلى توققۇزاق گۇڭشى ئىساق دادۇي بولغان. 1962 - يىلى زەمىن گۇڭشى ئىساق 4 - دادۇيگە ئۆزگەرتىلگەن. 1983 - يىلى زەمىن رايون مۇسۇما يېزا ئىساق دېھقانچىلىق كووپراتىۋىغا ئۆزگەرتىلگەن. 1984 - يىلى 8 - ئايدا كووپراتىپ كەنت كومىتېتىغا ئۆزگەرتىلگەن. ئىساق - ئىنىساق سۇزىدىن كەلگەن بولۇپ ساكىلا ئەۋلادى ئولتۇراقلىشىپ قالغانلىقى ئۈچۈن ئىساق دەپ ئاتالغان. تەۋەسىدە 7 تەبىئىي كەنت، 973 نوپۇسى بولۇپ، ھەممىسى ئۇيغۇر. تېرىلغۇ يەر كۆلىمى 2,706 مو. ئاساسلىق مەھسۇلاتى: بۇغداي، كۆممەقوناق، كېۋەز. تۇرۇشلۇق ئورنى: قورغان مەھەللىسىدە.

قورغان مەھەللىسى

يېزىلىق ھۆكۈمەت تۇرۇشلۇق جايىنىڭ شەرقى شىمالغا 5 كىلومېتىر يىراقلىققا جايلاشقان. يەر شەكلى تۈزلەڭ. نوپۇسى 141 نەپەر بولۇپ، ھەممىسى ئۇيغۇر. بۇ كەنتتە قورغان شەكىللىك ئىگىز تاملار بولۇپ، شۇڭا قورغان مەھەللىسى - دەپ ئاتالغان.

تۆۋەنكى مەھەللە

يېزىلىق ھۆكۈمەت تۇرۇشلۇق جايىنىڭ شەرقى شىمالغا 4.8 كىلومېتىر يىراقلىققا جايلاشقان. يەر شەكلى تۈزلەڭ، نوپۇسى 141 نەپەر بولۇپ، ھەممىسى ئۇيغۇر. بۇ كەنت ئىساق كەنتىنىڭ ئاياغ قىسمىغا جايلاشقانلىقى ئۈچۈن، تۆۋەنكى مەھەللە - دەپ ئاتالغان.

ئۆستەڭبويى كەنتى

يېزىلىق ھۆكۈمەت تۇرۇشلۇق جايىنىڭ شەرقى شىمالغا 4.8 كىلومېتىر يىراقلىققا جايلاشقان. يەر شەكلى تۈزلەڭ. نوپۇسى 131 نەپەر بولۇپ، ھەممىسى ئۇيغۇر. بۇ كەنتتىكى ئاھالىلەر ئۆستەڭنىڭ 2 تەرىپىگە ئورۇنلاشقانلىقى ئۈچۈن، ئۆستەڭبويى - دەپ ئاتالغان.

ئارا مەھەللە

يېزىلىق ھۆكۈمەت تۇرۇشلۇق جايىنىڭ شەرقى شىمالغا 4.5 كىلومېتىر يىراقلىقىدا جايلاشقان. يەر شەكلى تۈزلەڭ، نوپۇسى 188 نەپەر بولۇپ، ھەممىسى ئۇيغۇر. بۇ كەنت تۆۋەنكى مەھەللە بىلەن ئۆستەڭ بويى مەھەللىسىنىڭ ئوتتۇرىسىغا ئورۇنلاشقانلىقى ئۈچۈن، ئارا مەھەللە - دەپ ئاتالغان.

باي مەھەللىسى

يېزىلىق ھۆكۈمەت تۇرۇشلۇق جايىنىڭ شەرقى شىمالغا 4.2 كىلومېتىر يىراقلىقىدا جايلاشقان. يەر شەكلى تۈزلەڭ، نوپۇسى 123 نەپەر بولۇپ، ھەممىسى ئۇيغۇر. بۇ كەنتتە بايلار كۆپ بولغانلىقتىن، باي مەھەللىسى - دەپ ئاتالغان.

يۇقارقى ئىنناق كەنتى

يېزىلىق ھۆكۈمەت تۇرۇشلۇق جايىنىڭ شەرقى شىمالغا 4.4 كىلومېتىر يىراقلىقىدا جايلاشقان. يەر شەكلى تۈزلەڭ، نوپۇسى 143 نەپەر بولۇپ، ھەممىسى ئۇيغۇر. بۇ كەنت باشقا كەنتلەرنىڭ يۇقىرىسىغا جايلاشقانلىقى ئۈچۈن، يۇقارقى ئىنناق - دەپ ئاتالغان.

دۆڭ مەھەللە

يېزىلىق ھۆكۈمەت تۇرۇشلۇق جايىنىڭ شەرقى شىمالغا 4.2 كىلومېتىر يىراقلىقىدا جايلاشقان. يەر شەكلى ئېگىز - پەس، نوپۇسى 93 نەپەر بولۇپ، ھەممىسى ئۇيغۇر. بۇ كەنتنىڭ ئورنى ئېگىز دۆڭ بولغانلىقى ئۈچۈن، دۆڭ مەھەللە - دەپ ئاتالغان.

سەيپىلە كەنت كومىتېتى

زەمىن يېزىلىق ھۆكۈمەت تۇرۇشلۇق جايىنىڭ شەرقى شىمالغا 4.2 كىلومېتىر يىراقلىقىدا جايلاشقان. يەر شەكلى تۈزلەڭ، 1950 - يىلى توققۇزاق رايونى 4 - يېزىسىنىڭ باشقۇرۇشىدا بولغان. 1954 - يىلى زەمىن رايونى 2 - يېزىسىنىڭ باشقۇرۇشىغا ئۆزگەرتىلگەن. 1958 - يىلى زەمىن گۇڭشې سىيىلە 5 - دادۇي بولغان. 1983 - يىلى زەمىن رايونى سىيىلە يېزىسىغا ئۆزگەرتىلگەن. 1984 - يىلى 8 - ئايدا يىزا كەنت كومىتېتىغا ئۆزگەرتىلگەن، بۇ كەنتتە سىيىلە (غۇجىلار ئەۋلادى) ئورۇنلاشقانلىقى ئۈچۈن، سىيىلە دەپ ئاتالغان. تەۋەسىدە 8 تەبىئىي كەنت، 1،040 نوپۇسى بولۇپ، ھەممىسى ئۇيغۇر. تېرىلغۇ يەر كۆلىمى 4،906 مو، ئاساسلىق مەھسۇلاتى: بۇغداي، قوناق، كېۋەز. تۇرۇشلۇق ئورنى: يار بېشى كەنتىدە.

يار بېشى كەنتى

يېزىلىق ھۆكۈمەت تۇرۇشلۇق جايىنىڭ شەرقى شىمالغا 4.2 كىلومېتىر يىراقلىقىدا جايلاشقان. يەر شەكلى تۈزلەڭ، نوپۇسى 228 نەپەر بولۇپ، ھەممىسى ئۇيغۇر. ئاھالىلەر بىر يارىنىڭ ئۈستىگە جايلاشقانلىقى ئۈچۈن، يار بېشى - دەپ ئاتالغان.

چوڭقۇر ھويلا كەنتى

يېزىلىق ھۆكۈمەت تۇرۇشلۇق جايىنىڭ شەرقى شىمالغا 4.4 كىلومېتىر يىراقلىقىدا جايلاشقان. يەر شەكلى ئىگىز پەس، نوپۇسى 125 نەپەر بولۇپ، ھەممىسى ئۇيغۇر. بۇ كەنت چوڭقۇر جايغا ئورۇنلاشقانلىقى ئۈچۈن، چوڭقۇر ھويلا - دەپ ئاتالغان.

ئارا مەھەللە

يېزىلىق ھۆكۈمەت تۇرۇشلۇق جايىنىڭ شەرقى شىمالغا 4.5 كىلومېتىر يىراقلىقىدا جايلاشقان. يەر شەكلى تۈزلەڭ، نوپۇسى 132 نەپەر بولۇپ، ھەممىسى ئۇيغۇر. بۇ كەنت يار بېشى بىلەن چوڭقۇر ھويلا ئىككى كەنتىنىڭ ئوتتۇرىسىغا جايلاشقانلىقى ئۈچۈن، ئارا مەھەللە - دەپ ئاتالغان.

كۆلبېشى كەنتى

يېزىلىق ھۆكۈمەت تۇرۇشلۇق جايىنىڭ شەرقى شىمالغا 4 كىلومېتىر يىراقلىقىدا جايلاشقان. يەر شەكلى تۈزلەڭ، نوپۇسى 166 نەپەر بولۇپ، ھەممىسى ئۇيغۇر. بۇ كەنتتە بىر چوڭ كۆل بولۇپ، كىشىلەر بۇ كۆلنىڭ باش تەرىپىگە جايلاشقانلىقى ئۈچۈن، كۆلبېشى - دەپ ئاتالغان.

يىڭىچە كەنتى

يېزىلىق ھۆكۈمەت تۇرۇشلۇق جايىنىڭ شەرقى شىمالغا 3.6 كىلومېتىر يىراقلىقىدا جايلاشقان. يەر شەكلى تۈزلەڭ، نوپۇسى 105 نەپەر بولۇپ، ھەممىسى ئۇيغۇر. بۇ كەنتنىڭ يەر شەكلى تار ۋە ئۇزۇن، ئاھالىلەرنىڭ ئولتۇراقلىشىشى ئۇزۇن شەكىلدە بولغانلىقتىن، يىڭىچە - دەپ ئاتالغان.

يۇقارقى - ھويلا كەنتى

يېزىلىق ھۆكۈمەت تۇرۇشلۇق جايىنىڭ شەرقى شىمالغا 3.5 كىلومېتىر يىراقلىقىدا جايلاشقان. يەر شەكلى تۈزلەڭ، نوپۇسى 177 نەپەر بولۇپ، ھەممىسى ئۇيغۇر. بۇ كەنتنىڭ يۇقىرىسىدا بىر نەچچە چوڭ ھويلا بولۇپ، شۇڭا يۇقارقى ھويلا - دەپ ئاتالغان.

دۆلكە كەنتى

يېزىلىق ھۆكۈمەت تۇرۇشلۇق جايىنىڭ شەرقىي شىمالىغا 3.4 كىلومېتىر يىراقلىقىدا جايلاشقان. يەر شەكلى ئېگىز - پەس، نوپۇسى 115 نەپەر بولۇپ، ھەممىسى ئۇيغۇر. بۇ كەنت دۆلكە جايىغا ئورۇنلاشقانلىقتىن دۆلكە مەھەللە - دەپ ئاتالغان.

باغ كەنتى

يېزىلىق ھۆكۈمەت تۇرۇشلۇق جايىنىڭ شەرقىي شىمالىغا 4 كىلومېتىر يىراقلىقىدا جايلاشقان. يەر شەكلى تۈزلەڭ، نوپۇسى 52 نەپەر بولۇپ، ھەممىسى ئۇيغۇر. بۇرۇن بۇ كەنتتە باغ كۆپ بولغانلىقتىن، باغ كەنتى - دەپ ئاتالغان.

ياماشلا كەنت كومىتېتى

زەمىن يېزىلىق ھۆكۈمەت تۇرۇشلۇق جايىنىڭ شەرقىي شىمالىغا 2.6 كىلومېتىر يىراقلىققا جايلاشقان. يەر شەكلى تۈزلەڭ، 1950 - يىلى توققۇزاق رايونى 4 - يېزىسىنىڭ باشقۇرۇشىدا بولغان. 1954 - يىلى زەمىن رايونى 2 - يېزىسىنىڭ باشقۇرۇشىغا ئۆزگەرتىلگەن. 1958 - يىلى زەمىن گۇمىشى ياماشلا 6 - دادۇي بولغان. 1983 - يىلى زەمىن رايونى سىتلا يېزا ياماشلا دېھقانچىلىق كوپىراتىۋىغا ئۆزگەرتىلگەن. 1984 - يىلى 8 - ئايدا كوپىراتىپ كەنت كومىتېتىگە ئۆزگەرتىلگەن. تەۋەسىدە 4 - تەبىئىي كەنت، 765 نوپۇسى بولۇپ، ھەممىسى ئۇيغۇر. تېرىلغۇ يەر كۆلىمى 1,794 مو، ئاساسلىق مەھسۇلاتى: بۇغداي، كۆممەقۇناق، كېۋەز، تۇرۇشلۇق ئورنى: ژىما كەنتىدە.

ژىما كەنتى

يېزىلىق ھۆكۈمەت تۇرۇشلۇق جايىنىڭ شەرقىي شىمالىغا 2.8 كىلومېتىر يىراقلىقىدا جايلاشقان. يەر شەكلى تۈزلەڭ، نوپۇسى 179 نەپەر بولۇپ، ھەممىسى ئۇيغۇر. بۇ كەنت ياماشلا بىلەن سىتلا 2 كەنتىنىڭ ژىرىلىدىغان ئارىلىقىدا جايلاشقانلىقتىن ژىما - دەپ ئاتالغان.

ئۆستەڭبويى كەنتى

يېزىلىق ھۆكۈمەت تۇرۇشلۇق جايىنىڭ شەرقىي شىمالىغا 2.3 كىلومېتىر يىراقلىقىدا جايلاشقان. يەر شەكلى تۈزلەڭ، نوپۇسى 171 نەپەر بولۇپ، ھەممىسى ئۇيغۇر. بۇ كەنتتىكى ئاھالىلەر ئۆستەڭنىڭ ئىككى تەرىپىگە ئورۇنلاشقانلىقى ئۈچۈن، ئۆستەڭبويى - دەپ ئاتالغان.

گوزلا كەنتى

يېزىلىق ھۆكۈمەت تۇرۇشلۇق جايىنىڭ شەرقىي شىمالىغا 2.5 كىلومېتىر يىراق

لىققا جايلاشقان. يەر شەكلى تۈزلەڭ، نوپۇسى 214 نەپەر بولۇپ، ھەممىسى ئۇيغۇر. بۇ كەنتتىكى كىشىلەر ياۋاش مۇلايىم بولغاچقا گوزلا - دەپ ئاتالغان.

ھويلا ئالدى كەنتى

يېزىلىق ھۆكۈمەت تۇرۇشلۇق جايىنىڭ شەرقىي شىمالغا 2.2 كىلومېتىر يېراقلىقىدا جايلاشقان. يەر شەكلى تۈزلەڭ، نوپۇسى 201 نەپەر بولۇپ، ھەممىسى ئۇيغۇر. بۇ جايىدا چوڭ بىر ھويلا بولۇپ، كېيىن ئاھالىلەر كۆچۈپ كېلىپ شۇ ھويلىنىڭ ئالدى تەرىپىگە ئورۇنلاشقانلىقى ئۈچۈن، ھويلا ئالدى - دەپ ئاتالغان.

ئۇلۇغخان بويى كەنتى كومىتېتى

زەمىن يېزىلىق ھۆكۈمەت تۇرۇشلۇق جايىنىڭ شىمالغا 2.5 كىلومېتىر يېراقلىقىدا جايلاشقان. يەر شەكلى تۈزلەڭ، 1950 - يىلى توققۇزاق رايونى 4 - يېزىسىنىڭ باش تۇرۇشىدا بولغان. 1954 - يىلى زەمىن رايونى 2 - يېزىسىنىڭ باشقۇرۇشىغا ئۆزگەرتىلگەن. 1958 - يىلى زەمىن گۇڭشى ئۇلۇغخان بويى 7 - دادۇي بولغان. 1983 - يىلى زەمىن رايونى سىتلا يېزىسىنىڭ ئۇلۇغخان بويى دېھقانچىلىق كوئىرئاتىۋىغا ئۆزگەرتىلگەن. 1984 - يىلى 8 - ئايدا كوئىرئاتىپ كەنت كومىتېتىغا ئۆزگەرتىلگەن. تۇرۇشلۇق ئورنى كەنت ئىسمى بىلەن ئاتالغان. تەۋەسىدە 4 تەبىئىي كەنت، 820 نەپەر نوپۇسى بار، ھەممىسى ئۇيغۇر. تېرىلغۇ كۆلىمى 5،172 مو. بۇ كەنتتە ئۇلۇغخان دېگەن كىشىنىڭ مازىرى بولۇپ، ئاھالىلەر ئاشۇ ئاتاغلىق مازارنىڭ ئەتراپىغا ئورۇنلاشقانلىقى ئۈچۈن، ئۇلۇغخان بويى - دەپ ئاتالغان.

ئۇلۇغخان بويى كەنتى

يېزىلىق ھۆكۈمەت تۇرۇشلۇق جايىنىڭ شىمالغا 2.5 كىلومېتىر يېراقلىققا جايلاشقان. نوپۇسى 340 نەپەر بولۇپ، ھەممىسى ئۇيغۇر، بۇ كەنتتە ئۇلۇغخان دېگەن كىشىنىڭ مازىرى بولۇپ، ئاھالىلەر ئاشۇ ئاتاغلىق مازارنىڭ ئەتراپىغا ئورۇنلاشقانلىقى ئۈچۈن، ئۇلۇغخان بويى - دەپ ئاتالغان.

ئايدىك كەنتى

يېزىلىق ھۆكۈمەت تۇرۇشلۇق جايىنىڭ شىمالغا 4 كىلومېتىر يېراقلىققا جايلاشقان. يەر شەكلى تۈزلەڭ، نوپۇسى 243 نەپەر بولۇپ، ھەممىسى ئۇيغۇر، بۇ كەنتنىڭ زېمىنى چوڭقۇرچاق بولۇپ، داۋاملىق سۇ توختاپ كېچە - كۈندۈز ئايدىگەندەك تۇرغاچقا، ئايدىك كەنتى - دەپ ئاتالغان.

خانقا مەھەللىسى

يېزىلىق ھۆكۈمەت تۇرۇشلۇق جايىنىڭ غەربىي شىمالغا 2.4 كىلومېتىر يېراقلىققا

جايلاشقان. يەر شەكلى تۈزلەڭ، نوپۇسى 146 نەپەر، ھەممىسى ئۇيغۇر. بۇ كەنتتە چوڭ بىر خانىغا بولۇپ، ئاھالىلەر شۇ خانىقانىڭ ئەتراپىغا ئورۇنلاشقانلىقى ئۈچۈن، خانقا مەھەللىسى - دەپ ئاتالغان.

ئايدىك كەنتى

يېزىلىق ھۆكۈمەت تۇرۇشلۇق جايىنىڭ غەربىي شىمالغا 4 كىلومېتر يىراقلىققا جايلاشقان، يەر شەكلى تۈزلەڭ، نوپۇسى 81 نەپەر بولۇپ، ھەممىسى ئۇيغۇر. بۇ جايىنىڭ تەۋەسىدە ئايدىك كەنتى بولغانلىقى ئۈچۈن، شۇ كەنتىنىڭ نامىدا ئاتالغان. كەنت كۆمىتى باشقۇردىغان ئورمانچىلىق مەيدانى.

زەمىن كەنت كومىتېتى

زەمىن يېزىلىق ھۆكۈمەت تۇرۇشلۇق جايىنىڭ غەربىي شىمالغا 1.7 كىلومېتر يىراقلىققا جايلاشقان. يەر شەكلى تۈزلەڭ، 1950 - يىلى توققۇزاق رايونى 5 - يېزىسىنىڭ باشقۇرۇشىدا بولغان. 1954 - يىلى زەمىن رايونى 1 - يېزىسىنىڭ باشقۇرۇشىغا ئۆزگەرتىلگەن. 1958 - يىلى زەمىن گۇمىشى 8 - دادۇي بولغان. 1983 - يىلى زەمىن رايونى زەمىن يېزىسىنىڭ زەمىن كوپىراتىۋىغا ئۆزگەرتىلگەن. 1984 - يىلى 8 - ئايدا كوپىراتىپ كەنت كومىتېتىغا ئۆزگەرتىلگەن. بۇ كەنتىنىڭ زېمىنى ناھايىتى كەڭ بولۇپ، بۇ كەنتىنى زېمىن دەپ ئاتىغان. كېيىن يىللارنىڭ ئۆتۈشى بىلەن زېمىنگە ئۆزگىرىپ قالغان. تەۋەسىدە 8 تەبىئىي كەنت 1,785 نوپۇسى بولۇپ، ھەممىسى ئۇيغۇر. تېرىلغۇ يەر كۆلىمى 6,615 مو، ئاساسلىق مەھسۇلاتى بۇغداي، كۆممە قوناق، كېۋەز، تۇرۇشلۇق ئورنى، داخان مەھەللىسىدە.

داخان مەھەللىسى

يېزىلىق ھۆكۈمەت تۇرۇشلۇق جايىنىڭ غەربىي شىمالغا 1.5 كىلومېتر يىراقلىققا جايلاشقان. يەر شەكلى تۈزلەڭ، نوپۇسى 203 نەپەر بولۇپ، ھەممىسى ئۇيغۇر. بۇ كەنتتە بۇرۇن ئىساق بۇلاق دېگەن بىر داخان ئادەم بولۇپ، شۇنىڭ ئىسمى بىلەن داخان مەھەللىسى - دەپ ئاتالغان.

لەڭگەر كەنتى

يېزىلىق ھۆكۈمەت تۇرۇشلۇق جايىنىڭ شەرقىي شىمالغا 1.7 كىلومېتر يىراقلىققا جايلاشقان. يەر شەكلى تۈزلەڭ، نوپۇسى 115 نەپەر بولۇپ، ھەممىسى ئۇيغۇر. بۇ كەنت

نىتتە ئوبالاغا بارىدىغان يولدا بىر قۇنالغۇ بولغانلىقى ئۈچۈن، لەڭگەر - دەپ ئاتالغان.

ھويلا ئالدى كەنتى

يېزىلىق ھۆكۈمەت تۇرۇشلۇق جايىنىڭ شەرقىي شىمالغا 2 كىلومېتىر يىراقلىققا جايلاشقان. يەر شەكلى تۈزلەڭ، نوپۇسى 271 نەپەر بولۇپ، ھەممىسى ئۇيغۇر. بۇرۇن بۇ كەنتتە بىر چوڭ ھويلا بولۇپ، ئاھالىلەر كۆچۈپ كېلىپ ئالدىغا ئۆي سېلىپ ئولتۇرۇپلاشكانلىقى ئۈچۈن، ھويلا ئالدى - دەپ ئاتالغان.

يار قىشلاق كەنتى

يېزىلىق ھۆكۈمەت تۇرۇشلۇق جايىنىڭ شىمالغا 2 كىلومېتىر يىراقلىققا جايلاشقان يەر شەكلى تۈزلەڭ، نوپۇسى 292 نەپەر بولۇپ، ھەممىسى ئۇيغۇر. بۇ كەنتتە يارلىق كۆپ بولۇپ، مال بېقىشقا ئەپلىك جاي بولغانلىقى ئۈچۈن، يار قىشلاق - دەپ ئاتالغان.

تۈگمەنېشى كەنتى

يېزىلىق ھۆكۈمەت تۇرۇشلۇق جايىنىڭ شىمالغا 1.4 كىلومېتىر يىراقلىققا جايلاشقان، نوپۇسى 158 نەپەر بولۇپ، ھەممىسى ئۇيغۇر. بۇ كەنتتە بۇرۇن بىر تۈگمەن بولۇپ، ئاھالىلەر شۇ تۈگمەننىڭ باش قىسمىغا ئورۇنلاشقانلىقى ئۈچۈن، تۈگمەنېشى - دەپ ئاتالغان.

خانقا مەھەللىسى

يېزىلىق ھۆكۈمەت تۇرۇشلۇق جايىنىڭ شەرقىي شىمالغا 1.6 كىلومېتىر يىراقلىققا جايلاشقان. يەر شەكلى تۈزلەڭ، نوپۇسى 245 نەپەر بولۇپ، ھەممىسى ئۇيغۇر. بۇ كەنتتە بۇرۇن چوڭ بىر خانقا بولغانلىقى ئۈچۈن، خانقا مەھەللىسى - دەپ ئاتالغان.

ئوتتۇرا مەھەللە

يېزىلىق ھۆكۈمەت تۇرۇشلۇق جايىنىڭ غەربىي شىمالغا 2.2 كىلومېتىر يىراقلىققا جايلاشقان يەر شەكلى تۈزلەڭ، نوپۇسى 249 نەپەر بولۇپ، ھەممىسى ئۇيغۇر. بۇ كەنت ئىككى كەنتىنىڭ ئوتتۇرىسىغا جايلاشقانلىقى ئۈچۈن، ئوتتۇرا مەھەللە - دەپ ئاتالغان.

يۇقارقى مەھەللە

يېزىلىق ھۆكۈمەت تۇرۇشلۇق جايىنىڭ غەربىي شىمالغا 2.6 كىلومېتىر يىراقلىققا جايلاشقان. يەر شەكلى تۈزلەڭ، نوپۇسى 260 نەپەر بولۇپ، ھەممىسى ئۇيغۇر. بۇ كەنت

زەمىن كەنتىنىڭ يۇقىرىسىدا بولغانلىقىدىن، يۇقارقى مەھەللە - دەپ ئاتالغان.

چىغمان كەنت كومىتېتى

يېزىلىق ھۆكۈمەت تۇرۇشلۇق جايىنىڭ جەنۇبىغا 1 كىلومېتر يىراقلىققا جايلاشقان. يەر شەكلى تۈزلەڭ، 1950 - يىلى توققۇزاق رايونى 13 - يېزىنىڭ باشقۇرىشىدا بولغان 1954 - يىلى زەمىن رايونى 4 - يېزىسىنىڭ باشقۇرىشىغا ئۆزگەرتىلگەن. 1958 - يىلى زەمىن گۆڭ-شې چىغمان 9 - دادۇي بولغان. 1983 - يىلى زەمىن رايونى چىغمان يېزىسىغا ئۆزگەرتىلگەن. 1984 - يىلى 8 - ئايدا يېزا كەنت كومىتېتىغا ئۆزگەرتىلگەن. چىغمان چىغ ئامان دېگەن ئۇيغۇرچە سۆزدىن كەلگەن. تەۋەسىدە 8 تەبىئىي كەنت. 1،188 نەپەر نوپۇسى بولۇپ، ھەممىسى ئۇيغۇر. تېرىلغۇ يەر كۆلىمى 4،553 مو، ئاساسلىق مەھسۇلاتى بۇغداي، كۆممە قۇناق، كۈمۈز، تۇرۇشلۇق ئورنى: ئارا مەھەللىدە.

ئارا مەھەللە

يېزىلىق ھۆكۈمەت تۇرۇشلۇق جايىنىڭ جەنۇبىغا 1 كىلومېتر يىراقلىققا جايلاشقان. يەر شەكلى تۈزلەڭ، نوپۇسى 145 نەپەر بولۇپ، ھەممىسى ئۇيغۇر. بۇ كەنت تۆۋەنكى مەھەللە بىلەن قىشلاق كەنتىنىڭ ئوتتۇرىسىغا جايلاشقانلىقى ئۈچۈن. ئارا مەھەللە - دەپ ئاتالغان.

تۆۋەنكى مەھەللە

يېزىلىق ھۆكۈمەت تۇرۇشلۇق جايىنىڭ شەرقى جەنۇبىغا 1.5 كىلومېتر يىراقلىققا جايلاشقان. يەر شەكلى تۈزلەڭ، نوپۇسى 294 نەپەر بولۇپ، ھەممىسى ئۇيغۇر. بۇ كەنت ئارا مەھەللە كەنتىنىڭ تۆۋەن قىسمىغا جايلاشقانلىقى ئۈچۈن. تۆۋەنكى مەھەللە - دەپ ئاتالغان.

قىشلاق كەنتى

يېزىلىق ھۆكۈمەت تۇرۇشلۇق جايىنىڭ شەرقى جەنۇبىغا 0.6 كىلومېتر يىراقلىققا جايلاشقان. يەر شەكلى تۈزلەڭ، نوپۇسى 134 نەپەر بولۇپ، ھەممىسى ئۇيغۇر. بۇ جاي ئەسلى جاڭگال بولۇپ، مال باقىدىغان ئوتلاق، كېيىن كىشىلەر يەر ئېچىپ ئولتۇراقلاشقاندىن قىشلاق - دەپ ئاتالغان.

گۆمبەز ئالدى كەنتى

يېزىلىق ھۆكۈمەت تۇرۇشلۇق جايىنىڭ جەنۇبىغا 0.4 كىلومېتر يىراقلىققا جايلاشقان.

قان. يەر شەكلى تۈزلەڭ، نوپۇسى 192 نەپەر بولۇپ، ھەممىسى ئۇيغۇر. بۇرۇن بۇ جايدا چوڭ بىر گۆمبەز بولۇپ، كىشىلەر گۆمبەزنىڭ ئالدىغا جايلاشقانلىقى ئۈچۈن، گۆمبەز ئالدى - دەپ ئاتالغان.

دۆڭ مەھەللە

يېزىلىق ھۆكۈمەت تۇرۇشلۇق جايىنىڭ غەربى جەنۇبىغا 2 كىلومېتىر يىراقلىققا جايلاشقان. يەر شەكلى ئېگىز پەس، نوپۇسى 99 نەپەر بولۇپ، ھەممىسى ئۇيغۇر. بۇ كەنت دۆڭ ئېگىز جايغا ئورۇنلاشقانلىقى ئۈچۈن، دۆڭ مەھەللە - دەپ ئاتالغان.

ئاچا پىلال كەنتى

يېزىلىق ھۆكۈمەت تۇرۇشلۇق جايىنىڭ غەربى جەنۇبىغا 2.5 كىلومېتىر يىراقلىققا جايلاشقان. يەر شەكلى تۈزلەڭ، نوپۇسى 106 نەپەر بولۇپ، ھەممىسى ئۇيغۇر. بۇ كەنت ئىككى ئۆستەڭنىڭ ئارىلىقىغا جايلاشقانلىقى ئۈچۈن، ئاچا پىلال - دەپ ئاتالغان.

پوستەك ئۆستەڭبويى كەنتى

يېزىلىق ھۆكۈمەت تۇرۇشلۇق جايىنىڭ غەربى جەنۇبىغا 1 كىلومېتىر يىراقلىققا جايلاشقان. يەر شەكلى تۈزلەڭ، نوپۇسى 83 نەپەر بولۇپ، ھەممىسى ئۇيغۇر. بۇرۇن بۇ جاي شورلۇق بولۇپ، كىشىلەر شورنى يوقىتىش ئۈچۈن بىر ئۆستەڭ چېچىپ ئاھالىلەر ئۆستەڭنىڭ ئىككى تەرىپىگە ئورۇنلاشقانلىقى ئۈچۈن، پوستەك ئۆستەڭبويى - دەپ ئاتالغان.

چىغمان ئاچا پىلال كەنتى

يېزىلىق ھۆكۈمەت تۇرۇشلۇق جايىنىڭ غەربى شىمالىغا 1.5 كىلومېتىر يىراقلىققا جايلاشقان. يەر شەكلى تۈزلەڭ، نوپۇسى 115 نەپەر بولۇپ، ھەممىسى ئۇيغۇر. بۇرۇن بۇ جاي چىغلىقنىڭ ئاچىلى بولۇپ، كېيىن كىشىلەر بىنەم ئېچىپ ئولتۇرانلاشقاندىن كېيىن، چىغمان ئاچا پىلال - دەپ ئاتالغان.

كۆلچەكئېرىق كەنت كومىتېتى

يېزىلىق ھۆكۈمەت تۇرۇشلۇق جايىنىڭ غەربى جەنۇبىغا 2.5 كىلومېتىر يىراقلىققا جايلاشقان. يەر شەكلى تۈزلەڭ، 1950 - يىلى توققۇزاق رايونى 13 - يېزىسىنىڭ باشقۇرۇشىدا بولغان. 1954 - يىلى زەمىن رايونى 4 - يېزىسىنىڭ باشقۇرۇشىغا ئۆتكۈزۈلگەن. 1958 - يىلى زەمىن گۇڭشېنىڭ كۆلچەكئېرىق 10 - دادۇي بولغان. 1983 - يىلى زەمىن رايونى چىغمان يېزا كۆلچەك ئېرىق دېھقانچىلىق كوئىپىراتىۋى بولغان. 1984 - يىلى 8 -

ئايدا دېھقانچىلىق كوپراتىۋى كەنت كومىتېتىغا ئۆزگەرتىلگەن. كۆلگە سۇ كىرىدىغان بىر ئېرىق بولغانلىقى ئۈچۈن كۆلچەك ئېرىق دەپ ئاتالغان. تەۋەسىدە 7 تەبىئىي كەنت 984 نەپەر نوپۇسى بولۇپ، ھەممىسى ئۇيغۇر. تېرىلغۇ يەر كۆلىمى 2,954 مو، ئاساسلىق مەھسۇلاتى بۇغداي، كۆممە قوناق، شال، كىۋەز، تۇرۇشلۇق ئورنى: ئوتتۇرا مەھەللىدە.

ئوتتۇرا مەھەللى

يېزىلىق ھۆكۈمەت تۇرۇشلۇق جايىنىڭ غەربى جەنۇبىغا 2.5 كىلومېتىر يىراقلىققا جايلاشقان. يەر شەكلى تۈزلەڭ، نوپۇسى 93 نەپەر بولۇپ، ھەممىسى ئۇيغۇر. بۇ كەنت يۇقارقى غەلۋىرچى مەھەللىسىنىڭ ئوتتۇرىسىغا ئورۇنلاشقانلىقى ئۈچۈن، ئوتتۇرا مەھەللى - دەپ ئاتالغان.

غەلۋىرچى كەنتى

يېزىلىق ھۆكۈمەت تۇرۇشلۇق جايىنىڭ غەربى جەنۇبىغا 2.7 كىلومېتىر يىراقلىققا جايلاشقان. يەر شەكلى تۈزلەڭ، نوپۇسى 125 نەپەر بولۇپ، ھەممىسى ئۇيغۇر. بۇ كەنت نىتتىكى كىشىلەر قەدىمدىن تارتىپ غەلۋىر توقۇش ھۈنەرى بىلەن شۇغۇللانغانلىقتىن غەلۋىرچى مەھەللىسى - دەپ ئاتالغان.

يوقارقى غەلۋىرچى مەھەللىسى

يېزىلىق ھۆكۈمەت تۇرۇشلۇق جايىنىڭ غەربى جەنۇبىغا 2.8 كىلومېتىر يىراقلىققا جايلاشقان. يەر شەكلى تۈزلەڭ، نوپۇسى 124 نەپەر بولۇپ، ھەممىسى ئۇيغۇر. بۇ كەنت غەلۋىرچى كەنتىنىڭ باش قىسمىغا جايلاشقانلىقى ئۈچۈن، يوقارقى غەلۋىرچى مەھەللىسى - دەپ ئاتالغان.

يوقارقى مەھەللى

يېزىلىق ھۆكۈمەت تۇرۇشلۇق جايىنىڭ غەربى جەنۇبىغا 2.4 كىلومېتىر يىراقلىققا جايلاشقان. يەر شەكلى تۈزلەڭ، نوپۇسى 107 نەپەر بولۇپ، ھەممىسى ئۇيغۇر. بۇ كەنت ئوتتۇرا مەھەللى كەنتىنىڭ يوقىرى قىسمىغا جايلاشقانلىقى ئۈچۈن، يوقارقى مەھەللى - دەپ ئاتالغان.

دۆڭ مەھەللى

يېزىلىق ھۆكۈمەت تۇرۇشلۇق جايىنىڭ غەربى جەنۇبى تەرىپىگە 3.3 كىلومېتىر يىراقلىققا جايلاشقان. يەر شەكلى تۈزلەڭ، نوپۇسى 97 نەپەر، ھەممىسى ئۇيغۇر. بۇ كەنت ئېگىز دۆڭلۈككە جايلاشقانلىقى ئۈچۈن، دۆڭ مەھەللى - دەپ ئاتالغان.

قۇرۇل كەنتى

يېزىلىق ھۆكۈمەت تۇرۇشلۇق جايىنىڭ جەنۇبىغا 2 كىلومېتىر يىراقلىققا جايلاشقان. يەر شەكلى تۈزلەڭ، نوپۇسى 406 نەپەر بولۇپ، ھەممىسى ئۇيغۇر. تۈرۈل - قاراۋۇل سۆز - دىن كېلىپ چىققان. بۇ كەنت ئىككى يار ئۈستىدىكى ئېگىز جايدا بولغانلىقتىن، قۇرۇل - دەپ ئاتالغان.

سۇ كەتمە مەھەللىسى

يېزىلىق ھۆكۈمەت تۇرۇشلۇق جايىنىڭ جەنۇبىغا 3 كىلومېتىر يىراقلىققا جايلاشقان. يەر شەكلى تۈزلەڭ، نوپۇسى 32 نەپەر بولۇپ، ھەممىسى ئۇيغۇر. بۇرۇن قاچقان سۇ - لارنىڭ ھەممىسى بۇ مەھەللە ئارقىلىق باشقا تەرەپكە كېتىدىغان بولغاچقا سۇ كەتمە - دەپ ئاتالغان.

يېڭىلىق كەنت كومىتېتى

زەمىن يېزىلىق ھۆكۈمەت تۇرۇشلۇق جايىنىڭ غەربىگە 4.7 كىلومېتىر يىراقلىققا جايلاشقان. يەر شەكلى تۈزلەڭ، 1950 - يىلى توققۇزاق رايونى 12 - يېزىسىنىڭ باشقۇر - شىدا بولغان. 1954 - يىلى زەمىن رايونى 5 - يېزىسىنىڭ باشقۇرۇشىغا ئۆزگەرتىلگەن. 1958 - يىلى زەمىن گۇڭشېنىڭ يېڭىلىق 11 - دادۇيسى بولغان. 1983 - يىلى زەمىن رايونى يېڭىلىق يېزىسىنىڭ يېڭىلىق دېھقانچىلىق كوپراتىۋى بولغان. 1984 - يىلى 8 - ئايدا دېھقانچىلىق كوپراتىۋى كەنت كومىتېتىغا ئۆزگەرتىلگەن. تەۋەسىدە يېڭىلىق كەنتى بولغانلىقى ئۈچۈن شۇ نام بىلەن ئاتالغان. تەۋەسىدە 7 تەبىئىي كەنت، 1,444 نوپۇسى بولۇپ، بۇنىڭدىن ئۇيغۇر 1,441 نەپەر، خەنزۇ 3 نەپەر، تېرىلغۇ يەر كۆلىمى 4,488 مو ئا - ساسلىق مەھسۇلاتى بۇغداي، كۆممە قۇناق، كۆدەز، تۇرۇشاۋۇق ئورنى؛ ئوي كوپچا كەنتىدە.

ئويكوپچا كەنتى

يېزىلىق ھۆكۈمەت تۇرۇشلۇق جايىنىڭ غەربىگە 4.7 كىلومېتىر يىراقلىققا جايلاشقان. يەر شەكلى ئېگىز پەس. نوپۇسى 268 نەپەر بولۇپ، ھەممىسى ئۇيغۇر. بۇ كەنت ئوي چوڭقۇر جايغا ئورۇنلاشقانلىقى ئۈچۈن، ئوي كەنتى - دەپ ئاتالغان.

يېڭىلىق كەنتى

يېزىلىق ھۆكۈمەت تۇرۇشلۇق جايىنىڭ غەربىگە 3.5 كىلومېتىر يىراقلىققا جايلاشقان. يەر شەكلى تۈزلەڭ، نوپۇسى 277 نەپەر بولۇپ، ھەممىسى ئۇيغۇر. بۇرۇن بۇ كەنت تە ئۆرۈك كۆپ بولۇپ، ھەم بالدۇر پىشىپ كىشىلارنىڭ ئاخىزى يېڭى ئۆرۈككە تەككەن - لىكى ئۈچۈن، يېڭىلىق - دەپ ئاتالغان.

باي توقاي كەنتى

يېزىلىق ھۆكۈمەت تۇرۇشلۇق جايىنىڭ غەربىگە 3 كىلومېتر يىراقلىققا جايلاشقان. يەر شەكلى تۈزلەڭ، نوپۇسى 299 نەپەر بولۇپ، ھەممىسى ئۇيغۇر. بۇرۇن بۇ كەنت توقايلىق بولۇپ، باي كىشىلەر كېلىپ ئولتۇراقلىشىپ كەنت شەكىللەنگەندىن كېيىن باي توقاي - دەپ ئاتالغان.

ئېرىقېشى كەنتى

يېزىلىق ھۆكۈمەت تۇرۇشلۇق جايىنىڭ غەربىگە 4 كىلومېتر يىراقلىققا جايلاشقان. يەر شەكلى تۈزلەڭ، نوپۇسى 254 نەپەر، ھەممىسى ئۇيغۇر. بۇ كەنت ئېرىقېشنىڭ بېشىغا جايلاشقانلىقى ئۈچۈن، ئېرىقېشى - دەپ ئاتالغان.

دۆڭئېرىق كەنتى

يېزىلىق ھۆكۈمەت تۇرۇشلۇق جايىنىڭ غەربىگە 4.7 كىلومېتر يىراقلىققا جايلاشقان. يەر شەكلى تۈزلەڭ، نوپۇسى 153 نەپەر بولۇپ، ھەممىسى ئۇيغۇر. بۇرۇن بۇ جايدا بىر ئېگىز ئېرىق بولۇپ، زېمىنى ئېگىز بولغاچقا، دۆڭئېرىق - دەپ ئاتالغان.

ساي مەھەللە

يېزىلىق ھۆكۈمەت تۇرۇشلۇق جايىنىڭ غەربىگە 13 كىلومېتر يىراقلىققا جايلاشقان. يەر شەكلى تۈزلەڭ، نوپۇسى 95 نەپەر بولۇپ، بۇنىڭدىن ئۇيغۇر 92 نەپەر، خەنزۇ 3 نەپەر، بۇجاي ئەسلى ساي بولۇپ، كېيىن لايلىتىپ تېرىلغۇ يەرگە ئايلاندۇرغانلىقتىن ساي مەھەللە - دەپ ئاتالغان.

قۇمئېرىق كەنتى

يېزىلىق ھۆكۈمەت تۇرۇشلۇق جايىنىڭ غەربىگە 4.8 كىلومېتر يىراقلىققا جايلاشقان. يەر شەكلى تۈزلەڭ، نوپۇسى 98 نەپەر بولۇپ، ھەممىسى ئۇيغۇر. بۇرۇن بۇ كەنتنىڭ زېمىنى، ئېرىقلىرى قۇم بولۇپ، ئېرىققا داۋاملىق قۇم چۈشكەنلىكتىن، قۇمئېرىق دەپ ئاتالغان.

ئاياغ قىزىلىق كەنت كومىتېتى

زەمىن يېزىلىق ھۆكۈمەت تۇرۇشلۇق جايىنىڭ غەربى جەنۇبى تەرىپىگە 3.4 كىلومېتر يىراقلىققا جايلاشقان. يەر شەكلى تۈزلەڭ، 1950 - يىلى توققۇزاق رايونى 12 - يېزا تەۋەلىكىدە بولغان. 1954 - يىلى زەمىن رايونى 5 - يېزىسىغا ئۆزگەرتىلگەن. 1958 -

يىلى زەمىن گۇڭشى ئاياغ قىزىللىق 12 - دادۇي بولغان. 1983 - يىلى زەمىن رايونى قىزىللىق يېزىسىنىڭ ئاياغ قىزىللىق دېھقانچىلىق كوئىراتىۋى بولغان. 1984 - يىلى 8 - ئايدا دېھقانچىلىق كوئىراتىۋى كەنت كومىتېتىغا ئۆزگەرتىلگەن. بۇرۇن بۇ جايدا ئۆرۈك كۆپ بولۇپ، باھاردا ئۆرۈك چېچەكلىرى قىزىل ئېچىلغانلىقتىن ھەم يۇقۇرى قىزىللىقنىڭ ئاياغ قىسمىغا جايلاشقانلىقى ئۈچۈن، ئاياغ قىزىللىق دەپ ئاتالغان. تەۋەسىدە 4 تەبىئىي كەنت 553 نەپەر، نوپۇسى بولۇپ، ھەممىسى ئۇيغۇر. تېرىلغۇ يەر كۆلىمى 2,427 مو، ئاساسلىق مەھسۇلاتى: بۇغداي، كۆممە قۇناق، كىۋەز، تۇرۇشلۇق ئورنى: باقتال مەھەللىسىدە.

باقتال مەھەللىسى

يېزىلىق ھۆكۈمەت تۇرۇشلۇق جايىنىڭ غەربى جەنۇبىغا 3.4 كىلومېتىر يىراقلىققا جايلاشقان. يەر شەكلى تۈزلەڭ، نوپۇسى 111 نەپەر بولۇپ، ھەممىسى ئۇيغۇر. بۇرۇن بۇ كەنتتە قىش ياز كۈنلىرى يەل يېمىش ساتىدىغان ئادەملەر كۆپ بولغانلىقتىن، باقتال مەھەللىسى دەپ ئاتالغان.

كۆۋرۈڭبېشى

يېزىلىق ھۆكۈمەت تۇرۇشلۇق جايىنىڭ غەربى جەنۇبىغا 4 كىلومېتىر يىراقلىققا جايلاشقان. نوپۇسى 168 نەپەر بولۇپ، ھەممىسى ئۇيغۇر. بۇ كەنت كۆۋرۈكنىڭ باش قىسمىغا جايلاشقانلىقتىن، كۆۋرۈڭبېشى دەپ ئاتالغان.

ئىسمايىل كەكە مەھەللىسى

يېزىلىق ھۆكۈمەت تۇرۇشلۇق جايىنىڭ غەربى جەنۇبىغا 3.9 كىلومېتىر يىراقلىققا جايلاشقان. يەر شەكلى تۈزلەڭ، نوپۇسى 108 نەپەر بولۇپ، ھەممىسى ئۇيغۇر. بۇ كەنتتە تە بۇرۇن ئىسمايىل كەكە دېگەن بىر تۆمۈرچى ئادەم بولغانلىقتىن، شۇنىڭ نامى بىلەن ئاتالغان.

ئاياغ مەھەللىسى

يېزىلىق ھۆكۈمەت تۇرۇشلۇق جايىنىڭ غەربى جەنۇبىغا 3.5 كىلومېتىر يىراقلىققا جايلاشقان. يەر شەكلى تۈزلەڭ، نوپۇسى 166 نەپەر بولۇپ، ھەممىسى ئۇيغۇر. بۇ كەنت يۇرتنىڭ ئاياغ تەرىپىگە جايلاشقانلىقى ئۈچۈن، ئاياغ مەھەللىسى دەپ ئاتالغان.

ئاس كەنت كومىتېتى

زەمىن يېزىلىق ھۆكۈمەت تۇرۇشلۇق جايىنىڭ غەربى جەنۇبىغا 4.7 كىلومېتىر يى

راقلىققا جايلاشقان. يەر شەكلى تۈزلەڭ، 1950 - يىلى توققۇزاق رايونى 12 - يېزىسىنىڭ باشقۇرۇشىدا بولغان. 1954 - يىلى زەمىن رايونى 5 - يېزىسىنىڭ تەۋەلىكىدە بولغان. 1958 - يىلى زەمىن گۇڭشېنىڭ ناس 13 - دادۇي بولغان. 1983 - يىلى زەمىن رايونى قىزىللىق يېزا ناس دېھقانچىلىق كوپراتىۋى بولغان. 1984 - يىلى 8 - ئايدا دېھقانچىلىق كوپراتىۋى كەنت كومىتېتى قىلىپ ئۆزگەرتىلگەن. تەۋەسىدە ناس ياسايدىغان ۋە چېكىدىغانلار كۆپ بولغانلىقى ئۈچۈن ناس دەپ ئاتالغان. تەۋەسىدە 4 تەبىئىي كەنت 534 نەپەر نوپۇسى بولۇپ، ھەممىسى ئۇيغۇر. ئېرىلغۇ يەر كۆلىمى 2،324 مو، ئاساسلىق مەھسۇلاتى بۇغداي، كۆممە قۇناق، شال، كىۋەز، تۇرۇشلۇق ئورنى: كۆلبېشى كەنتىدە.

كۆلبېشى كەنتى

يېزىلىق ھۆكۈمەت تۇرۇشلۇق جايىنىڭ غەربى جەنۇبىغا 4.9 كىلومېتىر يىراقلىققا جايلاشقان. يەر شەكلى تۈزلەڭ، نوپۇسى 183 نەپەر بولۇپ، ھەممىسى ئۇيغۇر. بۇ جايدا بىر چوڭ كۆل بولۇپ ئاھالىلەر شۇ كۆلنىڭ باش قىسمىغا جايلاشقانلىقى ئۈچۈن. كۆلبېشى - دەپ ئاتالغان.

قىشلاق كەنتى

يېزىلىق ھۆكۈمەت تۇرۇشلۇق جايىنىڭ غەربى جەنۇبىغا 5 كىلومېتىر يىراقلىققا جايلاشقان. يەر شەكلى تۈزلەڭ، نوپۇسى 123 نەپەر بولۇپ، ھەممىسى ئۇيغۇر. بۇ جايدا چاتقاللىق ئورمىنى كۆپ بولۇپ، كېيىن كىشىلەر يەر ئېچىپ ئولتۇراقلاشقاندىن كېيىن، قىشلاق - دەپ ئاتالغان.

قادىر ھاجى مەھەللىسى

يېزىلىق ھۆكۈمەت تۇرۇشلۇق جايىنىڭ غەربى جەنۇبىغا 4.8 كىلومېتىر يىراقلىققا جايلاشقان. يەر شەكلى تۈزلەڭ، نوپۇسى 121 نەپەر بولۇپ، ھەممىسى ئۇيغۇر. بۇ كەنتتە قادىر ھاجى دېگەن بىر كىشى بولۇپ، كەنت نامى شۇ كىشىنىڭ نامى بىلەن ئاتالغان.

ياغاچچى مەھەللىسى

يېزىلىق ھۆكۈمەت تۇرۇشلۇق جايىنىڭ غەربى جەنۇبىغا 3.5 كىلومېتىر يىراقلىققا جايلاشقان. يەر شەكلى تۈزلەڭ، نوپۇسى 107 نەپەر بولۇپ، ھەممىسى ئۇيغۇر. بۇ كەنتتە ياغاچچىلىق ھۈنەرى بار كىشىلەر كۆپ بولغانلىقتىن ياغاچچى مەھەللىسى - دەپ ئاتالغان.

يۇقارقى قىزىللىق كەنت كومىتېتى

زەمىن يېزىلىق ھۆكۈمەت تۇرۇشلۇق جايىنىڭ غەربىگە 5.2 كىلومېتىر يىراقلىققا جايلاشقان. يەر شەكلى تۈزلەڭ، 1950 - يىلى توققۇزاق رايونى 12 - يېزىسىنىڭ باشقۇرۇ-

شدا بولغان. 1954 - يىلى زەمىن رايونى 5 - يېزىسىنىڭ باشقۇرۇشىدا بولغان. 1958 - يىلى زەمىن گۇڭشې يۇقارقى قىزىللىق 14 - دادوي بولغان. 1983 - يىلى زەمىن رايونى قىزىللىق يېزىسىنىڭ يۇقارقى قىزىللىق دېھقانچىلىق كووپراتىۋىگە ئۆزگەرتىلگەن. 1984 - يىلى 8 - ئايدا دېھقانچىلىق كووپراتىۋى كەنت كومىتېتىغا ئۆزگەرتىلگەن، ئاياغ، قىزىللىق كەنتىنىڭ يۇقىرىقى قىسمىغا جايلاشقانلىقىدىن يۇقارقى قىزىللىق دەپ ئاتالغان. تەۋەسىدە 4 تەبىئىي كەنت 598 نەپەر نوپۇسى بولۇپ، ھەممىسى ئۇيغۇر. تېرىلغۇ يەر كۆلىمى 2,602 مو، ئاساسلىق مەھسۇلاتى بۇغداي، كۆممەقۇناق، شال، كىۋەز، تۇرۇشلۇق ئورنى: باغ ھويلا كەنتى.

باغ ھويلا كەنتى

يېزىلىق ھۆكۈمەت تۇرۇشلۇق جايىنىڭ غەربىگە 5.2 كىلومېتىر يىراقلىققا جايلاشقان. يەر شەكلى تۈزلەڭ، نوپۇسى 208 نەپەر بولۇپ، ھەممىسى ئۇيغۇر. بۇ كەنتتە بۇرۇن باغلىق ھويلا بولغانلىقتىن باغ ھويلا - دەپ ئاتالغان.

لەڭگەر كەنتى

يېزىلىق ھۆكۈمەت تۇرۇشلۇق جايىنىڭ غەربىگە 5.2 كىلومېتىر يىراقلىققا جايلاشقان. يەر شەكلى تۈزلەڭ، نوپۇسى 70 نەپەر بولۇپ، ھەممىسى ئۇيغۇر. بۇ كەنتتە كىشىلەر سەپەر ئۈستىدە ئارام ئالدىغان قونالغۇ بولغانلىقتىن لەڭگەر - دەپ ئاتالغان.

يۇقارقى مەھەللە

يېزىلىق ھۆكۈمەت تۇرۇشلۇق جايىنىڭ غەربىگە 5.2 كىلومېتىر يىراقلىققا جايلاشقان. يەر شەكلى تۈزلەڭ، نوپۇسى 193 نەپەر بولۇپ، ھەممىسى ئۇيغۇر. بۇ كەنت لەنگەر كەنتىنىڭ يۇقىرى قىسمىغا جايلاشقانلىقى ئۈچۈن، يۇقارقى مەھەللە - دەپ ئاتالغان.

لەڭگەر مەھەللىسى

يېزىلىق ھۆكۈمەت تۇرۇشلۇق جايىنىڭ غەربىگە 13.5 كىلومېتىر يىراقلىققا جايلاشقان. يەر شەكلى تۈزلەڭ، نوپۇسى 127 نەپەر بولۇپ، ھەممىسى ئۇيغۇر. بۇ كەنتتە تەلىپ ھاجىم دېگەن ئادەمنىڭ قونالغۇسى (لەڭگىرى) بولغانلىقىدىن لەنگەر مەھەللىسى - دەپ ئاتالغان.

قۇچا كەنت كومىتېتى

زەمىن يېزىلىق ھۆكۈمەت تۇرۇشلۇق جايىنىڭ غەربى جەنۇبىغا 7 كىلومېتىر يىراق

لىققا جايلاشقان. يەر شەكلى تۈزلەڭ، 1950 - يىلى توققۇزاق رايونى 12 - يېزىسىنىڭ باشقۇر-
شدا بولغان. 1954 - يىلى زەمىن رايونى 5 - يېزىسىنىڭ باشقۇرۇشىغا ئۆزگەرتىلگەن.
1958 - يىلى زەمىن گۇڭشېنىڭ قوچچا 15 - دادۇيسى بولغان. 1983 - يىلى زەمىن رايونى
قۇچچا يېزا قۇچچادېھقانچىلىق كوپراتىۋىغا ئۆزگەرتىلگەن. 1984 - يىلى 8 - ئايدا دېھقانچىلىق
كوپراتىۋى كەنت كومىتېتىغا ئۆزگەرتىلگەن. بۇرۇن بۇ جايدا قۇش بىلەن ئوۋچىلىق قىلى-
دىغانلار كۆپ بولغانلىغىدىن قوشچى دەپ ئاتالغان، كېيىن تىل تاۋۇشلىرىنىڭ ئۆزگىرى-
شى بىلەن قۇچچا دەپ ئاتالغان. تەۋەسىدە 7 تەبىئىي كەنت 1،436 نوپۇسى بولۇپ، بۇ-
نىڭدىن ئۇيغۇر. 1،435 نەپەر، قىرغىز 1 نەپەر، تېرىلغۇ يەر كۆلىمى 7،515 مو، ئاساسلىق
مەھسۇلاتى: بۇغداي، كۆممە قۇناق، شال، كېۋەز، تۇرۇشلۇق ئورنى: ئوتتۇرا مەھەللىدە.

ئوتتۇرا مەھەللى

يېزىلىق ھۆكۈمەت تۇرۇشلۇق جايىنىڭ غەربى جەنۇبىغا 7 كىلومېتر يىراقلىققا
جايلاشقان. يەر شەكلى تۈزلەڭ، نوپۇسى 357 نەپەر بولۇپ، ھەممىسى ئۇيغۇر. بۇ كەنت
ھىلاجىمنىڭ مەھەللىسى كەنتى بىلەن ۋاپ باغ ئىككى كەنتىنىڭ ئوتتۇرىسىغا جايلاش-
قانلىقىدىن ئوتتۇرا مەھەللى دەپ ئاتالغان.

ھىلاجىمنىڭ مەھەللىسى

يېزىلىق ھۆكۈمەت تۇرۇشلۇق جايىنىڭ، غەربى جەنۇبىغا 5.3 كىلومېتر يىراقلىققا
جايلاشقان. يەر شەكلى تۈزلەڭ، نوپۇسى 191 نەپەر بولۇپ، ھەممىسى ئۇيغۇر. بۇ
كەنتتە بۇرۇن ھىلاجىم دېگەن كىشى يەر ئېچىپ ئولتۇراقلاشقاندىن كېيىن، ھىلاجىمنىڭ
مەھەللىسى دەپ ئاتالغان.

ۋاپ باغ كەنتى

يېزىلىق ھۆكۈمەت تۇرۇشلۇق جايىنىڭ غەربى جەنۇبىغا 6.5 كىلومېتر يىراقلىق-
قا جايلاشقان. يەر شەكلى تۈزلەڭ، نوپۇسى 267 نەپەر بولۇپ، ھەممىسى ئۇيغۇر. بۇرۇن
بۇ كەنتنىڭ ئورنى ۋەخپى يەر بولۇپ، ئاھالىلەر ئولتۇراقلىشىپ باغ بىنا قىلغاندىن
كېيىن، ۋاپ باغ دەپ ئاتالغان.

تۈگمەنېشى كەنتى

يېزىلىق ھۆكۈمەت تۇرۇشلۇق جايىنىڭ غەربىگە 7.3 كىلومېتر يىراقلىققا جايلاش-

قان. يەر شەكلى تۈزلەڭ، نوپۇسى 140 نەپەر بولۇپ، ھەممىسى ئۇيغۇر. بۇرۇن بۇ كەنتتە تە تۈگمەن، سوقا كۆپ بولۇپ، ئەتراپىغا ئاھالىلار ئولتۇراقلاشقانلىقىدىن تۈگمەن بېشى دەپ ئاتالغان.

ئۆستەڭبويى كەنتى


يېزىلىق ھۆكۈمەت تۇرۇشلۇق جايىنىڭ غەربى جەنۇبىغا 7.7 كىلومېتىر يىراقلىقىدا جايلاشقان. يەر شەكلى تۈزلەڭ، نوپۇسى 98 نەپەر بولۇپ، ھەممىسى ئۇيغۇر. بۇرۇن بۇ كەنتتە بىر ئۆستەڭ بولۇپ، كىشىلەر ئۆستەڭ بويىغا ئولتۇراقلاشقانلىقىدىن ئۆستەڭ بويى دەپ ئاتالغان.


يۇقارقى مەھەللە

يېزىلىق ھۆكۈمەت تۇرۇشلۇق جايىنىڭ غەربىگە 8 كىلومېتىر يىراقلىققا جايلاشقان. يەر شەكلى تۈزلەڭ، نوپۇسى 174 نەپەر بولۇپ، ھەممىسى ئۇيغۇر. بۇ كەنت ئوتتۇرا مەھەللىنىڭ يۇقىرىسىغا جايلاشقانلىقىدىن يۇقارقى مەھەللە دەپ ئاتالغان.

كۆليار كەنتى

يېزىلىق ھۆكۈمەت تۇرۇشلۇق جايىنىڭ غەربىگە 18.5 كىلومېتىر يىراقلىققا جايلاشقان. يەر شەكلى ئېگىز - پەس، نوپۇسى 209 نەپەر بولۇپ، بۇنىڭدىن ئۇيغۇر 208 نەپەر، قىرغىز 1 نەپەر، بۇ كەنت ئىككى تاغنىڭ ئوتتۇرىسىدا بولۇپ، كۆلكە ئوخشاش بولغانلىقىدىن كۆليار دەپ ئاتالغان.





ئوغساق يېزىسىنىڭ ئومۇمىي ئەھۋالى

ئوغساق يېزىسى كونا شەھەر ناھىيىسىنىڭ شىمالى قىسمىغا جايلاشقان. يېزىلىق ھۆكۈمەتنىڭ تۇرۇشلۇق ئورنى ئۆستەڭ بويى مەھەللىسىدە. ناھىيە مەركىزىگە 7.3 كىلومېتر كېلىدۇ. يەر تۈزۈلۈشى غەربى تەرىپى ئېگىز، شەرقى تەرىپى پەس، ئومۇمىي يەر كۆلىمى 63.71 كۋادرات كىلومېتر (95,565 مو) شەرقى تەرىپى قەشقەر ۋىلايەتلىك كوئىنلون يېمەكلىكلەر زاۋۇتى بىلەن، جەنۇبى تەرىپى سايباغ يېزىسى بىلەن غەربى تەرىپى زەمىن يېزىسى بىلەن تۇتىشىدۇ. شىمالى تەرىپى تەلۋىچۈك دەرياسى ئارقىلىق پاخ-تەكلە يېزىسى بىلەن قارنىشىپ تۇرىدۇ. 1985 - يىللىق ئىستاتىستىكىغا قارىغاندا؛ بۇ يېزىنىڭ تېرىلغۇ يەر كۆلىمى 27,713 مو بولۇپ، ئومۇمىي يەر كۆلۈمىنىڭ %29.16 نى ئىگەللەيدۇ. ئورمان يېرى 12,774 مو بولۇپ، %13.37 نى، يايلاق 38,605 مو بولۇپ، %40.36 نى، باشقا كۆلەم 16,361 مو بولۇپ، %77.1 نى ئىگەللەيدۇ.

يېزا تەۋەلىكىدە 8 كەنت كومىتېتى، 48 تەبىئىي كەنت بار. 1985 - يىلىدىكى ئىستاتىستىكىدا ئومۇمىي ئائىلە 2,714، نوپۇسى 11,362 نەپەر. بۇنىڭ ئىچىدە، ئۇيغۇر 11,359 بولۇپ، ئومۇمىي نوپۇسنىڭ %99.97 نى ئىگەللەيدۇ. خەنزۇ 3 نەپەر بولۇپ ئومۇمىي نوپۇسنىڭ %0.03 نى ئىگەللەيدۇ.

ئوغساق ئەسلى نامى «ئوغرى ساق» ئۇيغۇر تىل سىستېمىسىغا تەۋە سۆز بولۇپ، مەنىسى ئوغرى ئەمەس دېگەن بولىدۇ. مىلادى 13 - ئەسىر چىڭگىزخان دەۋرىدە تۇتقۇن قىلىنغان كىشىلەرنى ھازىرقى ئوغساق دېگەن يەرگە پالاپ ئەمگەك بىلەن ئۆزگەرتكەن. بىر قانچە يىل ئۆتكەندىن كېيىن ئەمەلدارلار ئۇلارنى تەكشۈرۈپ، بۇلار ياخشى ئادەملەر ئىكەن، ئوغرى ئەمەس ساق ئىكەن دەپ ئېلان قىلىپ قايتۇرغان ئىكەن. يىللارنىڭ ئۆتۈشى بىلەن تىل تاۋۇشلىرى ئۆزگىرىپ ئوغساق دەپ ئاتىلىپ كەلگەن.

ئوغساق سۆزى ئوغساق دېگەن سۆزدىن كەلگەن، بۇ يەردە ئوغۇزلارغا تەۋە ساكىلار ياشىغان دەپ چۈشەندۈرگۈچىلەرمۇ بار. ئوغساق جۇمھۇرىيەت مەزگىلىدە كونا شەھەر ناھىيە توققۇزاق بەگلىكىگە تەۋە بولغان. 1950 - يىلى كونا شەھەر ناھىيىلىك خەلق ھۆكۈمىتى توققۇزاق رايونىنىڭ باشقۇرۇشىدا بولغان. 1958 - يىلى توققۇزاق گۇڭشىنىڭ باشقۇرۇشىدا بولغان. 1960 - يىلى توققۇزاق گۇڭشى ئەمەلدىن قالغاندىن كېيىن ئوغساق گۇڭشى قۇرۇلغان. 1961 - يىلى ئوغساق گۇڭشى ئوغساق رايونىغا ئۆزگەرتىلىپ، تەۋەلىكىدە، 3 كىچىك گۇڭشى بولغان. 1965 - يىلى يەنە ئوغساق گۇڭشىغا ئۆزگەرتىلگەن. تەۋەلىكىدە 8 - دادۇي بولغان. 1973 - يىلى ئوغساق

گۇڭشېننىڭ 1 - 2 - 3 دادۇبىلىرىنى پاختەكىلە گۇڭشېغا ئايرىپ بېرىپ قىپقالغان 5 دادۇبىنى 8 گە تەڭشەنگەن. 1983 - يىلى ئوغساق رايونغا ئۆزگەرتىلگەن، تەۋەلىك دە 4 - يېزا 8 دېھقانچىلىق كوپراتىپى بولغان. 1984 - يىلى 8 - ئايدا ئوغساق رايونى ئوغساق يېزىسىگە ئۆزگەرتىلگەن. تەۋەلىكىدە 8 كەنت كومىتېتى بولغان. ئوغساق يېزىسى غەربىتىن شەرىققە قىيپاش، بىر قەدەر تەكشى بولۇپ، دېڭىز يۈزىدىن ئوتتۇرىچە ئېگىزلىكى 1297.5 مېتىر، سۇغۇرۇشتا ئاساسلىقى قىزىل دەرياسىغا تايىنىدۇ. تۇپرىقى ئاساسەن ئۆلكە لاتقا تۇپراق، قىسمەن جايلىرى زەي تۇپراق، تۇز تۇپراق ۋە چىم تۇپراق، ئوتتۇرا ئەت تۇپراق بولۇپ، بىر قىسىم يەرلىرى ئېغىر ئەت تۇپراق، شەرقى تەرىپىدىكى زېمىنلىرىنىڭ يەر ئاستى سۈيى بىر قەدەر يۇقىرى، تۇپرىقى زەي تۇپراق، ئوتلاق ۋە چاڭگاللىق، جۇڭگو پاكىستان تاش يولىنىڭ شەرقى تەرىپىگە جايلاشقان تۇپرىقى ئۈنۈمسىز، ئوزۇنلۇق تەركىبى تۆۋەن. ھاۋا كىلىماتى مۆتىدىل، 4 پەسىل ئېنىق، ئوتتۇرىچە تېمپېراتۇرىسى 11.2°C ، ئەڭ يۇقىرى تېمپېراتۇرا 39.6°C ، ئەڭ تۆۋەن تېمپېراتۇرا 25.2°C ، يىللىق ئوتتۇرىچە ھۆل - يېغىن مىقدارى 60 - 80 مىللىمېتىر، يىللىق قىروسىز مەزگىلى 210 - 220 كۈن. دېھقانچىلىق زىرائەتلىرىدىن بۇغداي، كۆممە قۇناق، كېۋەز مايلىقدان، سەي كۆكتات، قوغۇن قاتارلىقلار تېرىلىدۇ. 1985 - يىلى ئىستاتىستىكىغا قارىغاندا؛ ئاشلىق زىرائەتلىرىنىڭ ئومۇمىي كۆلىمى 25،000 مو، ئومۇمىي مەھسۇلاتى 8،196،000 جىڭ بىرلىك مەھسۇلاتى 327.8 جىڭ بولۇپ گۇڭشى تارىخىدىكى يۇقىرى سەۋىيە ھېسابلىنىدۇ. كېۋەز 6،600 مو، ئومۇمىي مەھسۇلاتى 585،000 جىڭ بىرلىكى 88.6 جىڭ بولۇپ، گۇڭشى تارىخىدىكى يۇقىرى سەۋىيە ھېسابلىنىدۇ. 1985 - يىلى دېھقانچىلىق ئومۇمىي كىرىمى 2،893،979 يۈەنگە يەتكەن. يېزا بويىچە بىر تاش ئۆستەڭ (مۇسۇما ئۆستىڭى) 4 تارماق ئۆستەڭ بولۇپ، ئومۇمىي ئۇزۇنلىقى 25 كىلومېتىر كېلىدۇ. سۇغىرىش كۆلىمى 69،100 مو.

يېزا بويىچە 1985 - يىلى - يىل ئاخىرىدىكى قۇتاندا بار چارۋا 13،796 تۇياق، بۇنىڭدىن چوڭ چارۋا 3،643 تۇياق، ئۇششاق چارۋا 10،153 تۇياق، ئورمان يەر كۆلىمى 12،774 مو بولۇپ، تۈرلۈك ئورمان 1،605،240 تۈپكە يېتىپ، كىشى بېشىغا 143 توتتىن توغرا كەلگەن. كۆپ خىل ئىگىلىك مەلۇم ئاساسقا ئىگە بولۇپ، ئۇن زاۋۇتى، قىش زاۋۇتى، ياغاچچىلىق كارخانىسى، تۆمۈرچىلىك كارخانىسى قاتارلىق يېزا باشقۇرغان كارخانىلار بار. يىللىق كىرىمى 94،000 يۈەن بولۇپ، ئومۇمىي كىرىمىنىڭ %4.8 نى ئىگەللەيدۇ. قاتنىشى قۇلايلىق بولۇپ، جۇڭگو - پاكىستان تاش يولى بويىزىنى توغرىسىغا كېسىپ ئۆتىدۇ. ھەر كۈنلىكى قەشقەر شەھىرى بىلەن كونا شەھەر ناھىيە ئوتتۇرىسىدا ئاپتۇۋۇز قاتناپ تۇرىدۇ. يېزا بىلەن كەنتلەر ئوتتۇرىسىدا شىغىل ياتقۇزۇلغان تاشيوللار بولۇپ، قاتنىشى راۋان. بۇ يېزدا 10 دانە ئاپتوموبىل، 41 ھەرخىل تىپتىكى تراكتور بار. مەدەنى - مائارىپ

سەھىيە ئىشلىرىدا؛ بىر ئوتتۇرا مەكتەپ، 21 نەپەر ئوقۇتقۇچى ئىشچى - خىزمەتچىسى، 154 نەپەر ئوقۇغۇچى بار. 8 باشلانغۇچ مەكتەپ بولۇپ، 92 نەپەر ئوقۇتقۇچى ئىشچى - خىزمەتچىسى، 1733 نەپەر ئوقۇغۇچىسى بار. كىنو قويمۇش ئەترىتى، رادىئو پونكىتى، مەدەنىيەت پونكىتى قاتارلىق مەدەنىي كۆڭۈل ئېچىش ئورۇنلىرى بار. 9 نەپەر تىببىي خادەم 28 كېسەل كارۋىنتىغا ئىگە بىر دوختۇرخانىسى بار. بۇنىڭدىن باشقا 8 داۋالاش پونكىتى 11 نەپەر يالاڭچاق دوختۇر بار. كونا شەھەر ناھىيە ئوغساق 5 - ئېلىكتىر سۇ ئىستانسىسى مۇشۇ يېزا دائىرىسىدە بولۇپ، توك ئىشلىتىشى قولايلىق.

ئوغساق يېزىسى تەۋەسىدىكى يەر ناملىرىنىڭ قىسقىچە تونۇشتۇرۇلىشى

ئوغساق يېزىسى

تەزكىرىسى «ئوغساق يېزىسىنىڭ ئومۇمىي ئەھۋالى» دېگەن ماتېرىيالدا.

غوجىلار كەنت كومىتېتى

ئوغساق يېزىلىق ھۆكۈمەت تۇرۇشلۇق جايىنىڭ غەربى جەنۇبىغا 5 كىلومېتر يىراقلىققا جايلاشقان. يەر شەكلى تۈزلەڭ، 1950 - يىلى توققۇزاق رايونىنىڭ 1 - يېزىسى بولغان. 1958 - يىلى توققۇزاق گۇڭشى غوجىلا 1 - دادۇي بولغان. 1960 - يىلى ئوغساق گۇڭشى غوجىلا 1 - دادۇيگە ئۆزگەرتىلگەن. 1983 - يىلى ئوغساق رايونى غوجىلا يېزىسىغا ئۆزگەرتىلگەن. 1984 - يىلى 8 - ئايدا يېزا كەنت كومىتېتىغا ئۆزگەرتىلگەن. بۇ كەنتتە غوجائەۋلادى كۆپ بولغانلىقى ئۈچۈن، كىشىلەر بۇ جايىنى غوجىلا دەپ ئاتالغان. تەۋەسىدە 10 تەبىئىي كەنت، 2,070 نەپەر نوپۇسى بولۇپ، ھەممىسى ئۇيغۇر. تېرىلغۇ يەر كۆلىمى 4,877 مو، ئاساسلىق مەھسۇلاتى بۇغداي، كۆممە قوناق، كېۋەز قاتارلىقلار تېرىلىدۇ. تۇرۇشلۇق ئورنى: خەلىپە مەھەللىسىدە.

خەلىپە مەھەللىسى

يېزىلىق ھۆكۈمەت تۇرۇشلۇق جايىنىڭ غەربى جەنۇبىغا 5 كىلومېتر يىراقلىققا جايلاشقان. يەر شەكلى تۈزلەڭ، نوپۇسى 217 نەپەر بولۇپ، ھەممىسى ئۇيغۇر. بۇ جايىدا داۋىت شايى ھاجىم دېگەن بىر خەلىپەم ئۆتكەن بولۇپ، شۇنىڭ نامى بىلەن ئاتالغان.

يۇقارقى مەھەللىسى

يېزىلىق ھۆكۈمەت تۇرۇشلۇق جايىنىڭ غەربى جەنۇبىغا 5.3 كىلومېتر يىراقلىققا جايلاشقان. يەر شەكلى تۈزلەڭ، نوپۇسى 155 نەپەر بولۇپ، ھەممىسى ئۇيغۇر. بۇ كەنت خەلىپە مەھەللىسىنىڭ يۇقىرىسىغا جايلاشقانلىقى ئۈچۈن يۇقارقى مەھەللىسى دەپ ئاتالغان.

مەددا مەھەللىسى

يېزىلىق ھۆكۈمەت تۇرۇشلۇق جايىنىڭ غەربى جەنۇبىغا 5.6 كىلومېتر يىراقلىققا جايلاشقان. يەر شەكلى تۈزلەڭ، نوپۇسى 159 نەپەر بولۇپ، ھەممىسى ئۇيغۇر. بۇرۇن

بۇ جايدا مەددالىق قىلىپ كۈن كەچۈرىدىغانلار كۆپ بولغانلىقى ئۈچۈن، مەددا مەھەل-
لىسى - دەپ ئاتالغان.

تۈگمەنبېشى كەنتى

يېزىلىق ھۆكۈمەت تۇرۇشلۇق جايىنىڭ غەربىي جەنۇبىغا 6.5 كىلومېتىر يىراقلىق-
قا جايلاشقان. يەر شەكلى تۈزلەڭ، نوپۇسى 165 نەپەر بولۇپ، ھەممىسى ئۇيغۇر. ئىلگىرى
بۇ جايدا بىرنەچچە تاش تۈگمەن بولۇپ، ئاھالىلەر شۇ تۈگمەننىڭ يۇقىرىسىغا جايلاشقانلىقى
ئۈچۈن، تۈگمەنبېشى - دەپ ئاتالغان.

قوغۇنچى مەھەللىسى

يېزىلىق ھۆكۈمەت تۇرۇشلۇق جايىنىڭ غەربىي جەنۇبىغا 5.5 كىلومېتىر يىراقلىق-
قا جايلاشقان. يەر شەكلى تۈزلەڭ، نوپۇسى 170 نەپەر بولۇپ، ھەممىسى ئۇيغۇر. بۇ كە-
نتتە بۇرۇندىن تارتىپ قوغۇن تېرىيدىغانلار كۆپ بولغانلىقى ئۈچۈن، قوغۇنچى مەھەل-
لىسى - دەپ ئاتالغان.

قىشلاق كەنتى

يېزىلىق ھۆكۈمەت تۇرۇشلۇق جايىنىڭ غەربىي جەنۇبىغا 5 كىلومېتىر يىراقلىققا
جايلاشقان. يەر شەكلى تۈزلەڭ، نوپۇسى 377 نەپەر بولۇپ، ھەممىسى ئۇيغۇر. بۇرۇن ئا-
ھالىلار قىشلىقى چارۋىلارنى قىشلىتىدىغان ئورۇنغا جايلاشقانلىقى ئۈچۈن، قىشلاق
- دەپ ئاتالغان.

تۆۋەنكى ھويلا كەنتى

يېزىلىق ھۆكۈمەت تۇرۇشلۇق جايىنىڭ جەنۇبىغا 6.3 كىلومېتىر يىراقلىققا جايلاش-
قان. يەر شەكلى تۈزلەڭ، نوپۇسى 264 نەپەر بولۇپ، ھەممىسى ئۇيغۇر. بۇ كەنت يۇرت-
نىڭ تۆۋەن تەرىپىگە جايلاشقانلىقى ئۈچۈن، تۆۋەنكى ھويلا - دەپ ئاتالغان.

ئېرىقچى كەنتى

يېزىلىق ھۆكۈمەت تۇرۇشلۇق جايىنىڭ جەنۇبىغا 5.7 كىلومېتىر يىراقلىققا جايلاش-
قان. يەر شەكلى تۈزلەڭ، نوپۇسى 125 نەپەر بولۇپ، ھەممىسى ئۇيغۇر. بۇ كەنتتىكى كە-
شلىر ئېرىقنىڭ ئىككى تەرىپىگە ئورۇنلاشقانلىقى ئۈچۈن، ئېرىقچى - دەپ ئاتالغان.

ئاخۇنكامىننىڭ مەھەللىسى

يېزىلىق ھۆكۈمەت تۇرۇشلۇق جايىنىڭ جەنۇبىغا 5.4 كىلومېتىر يىراقلىققا جايلاش-

قان. يەر شەكلى تۈزلەڭ، نوپۇسى 144 نەپەر بولۇپ، ھەممىسى ئۇيغۇر. بۇرۇن بۇ جاي-
دا ئاخۇنكام دېگەن بىر كىشى بولۇپ، ئامما ئىچىدە ئىناۋىتى چوڭ بولغانلىقى ئۈچۈن،
ئاخۇنكامنىڭ مەھەللىسى دەپ ئاتالغان.

چاچباغ كەنتى

يېزىلىق ھۆكۈمەت تۇرۇشلۇق جايىنىڭ جەنۇبىغا 4.7 كىلومېتىر يىراقلىققا جايلاش-
قان. يەر شەكلى تۈزلەڭ، نوپۇسى 291 نەپەر بولۇپ، ھەممىسى ئۇيغۇر. بۇرۇن بۇ جاي-
دا زەيمىكام چاچباغ دېگەن ئادەم ئۆتكەن بولۇپ، شۇ ئادەمنىڭ لەقىسى بىلەن ئاتالغان.

پارچىيەر كەنت كومىتېتى

ئوغساق يېزىلىق ھۆكۈمەت تۇرۇشلۇق جايىنىڭ غەربىي جەنۇبىغا 5.5 كىلومېتىر
يىراقلىققا جايلاشقان. يەر شەكلى تۈزلەڭ، 1950 - يىلى توققۇزاق رايونى 1 - يېزىسى
بولغان. 1958 - يىلى توققۇزاق گۇڭشى پارچىيەر 2 - دادۇيگە ئۆزگەرتىلگەن. 1960 - يىلى
ئوغساق گۇڭشى پارچىيەر 2 - دادۇيگە ئۆزگەرتىلگەن. 1983 - يىلى ئوغساق رايونى موسۇ-
ما يېزا پارچىيەر يېزا ئىگىلىك كووپراتىۋى بولغان. 1984 - يىلى 8 - ئايدا كەنت كومىتېتىغا
ئۆزگەرتىلگەن. پارچىيەر - پارچە يەر دېگەن سۆزدىن كېلىپ چىققان. بۇ جاي قەشقەر
شەھىرى يېڭىشەھەر كونا شەھەر ئوتتۇرىسىدىكى ئۈزۈك يۇرت بولغاچقا «پارچىيەر» دەپ
ئاتالغان. تەۋەسىدە 4 تەبىئىي كەنت، 543 نەپەر نوپۇسى بولۇپ، ھەممىسى ئۇيغۇر. تې-
رىلغۇ يەر كۆلىمى 2,429 مو، ئاساسلىق مەھسۇلاتى: بۇغداي، قوناق، شال قاتارلىقلار
تۇرۇشلۇق. ئورنى: ئۆستەڭ بويى كەنتىدە.

ئۆستەڭبويى كەنتى

يېزىلىق ھۆكۈمەت تۇرۇشلۇق جايىنىڭ شەرقىي جەنۇبىغا 5.5 كىلومېتىر يىراقلىق-
قا جايلاشقان. يەر شەكلى تۈزلەڭ، نوپۇسى 170 نەپەر بولۇپ، ھەممىسى ئۇيغۇر. بۇ كە-
نتتىكى كىشىلەر ئۆستەڭنىڭ ئىككى تەرىپىگە ئورۇنلاشقانلىقى ئۈچۈن، ئۆستەڭبويى
دەپ ئاتالغان.

قىيامەت ھويلا كەنتى

يېزىلىق ھۆكۈمەت تۇرۇشلۇق جايىنىڭ شەرقىي شىمالىغا 4.7 كىلومېتىر يىراقلىققا
جايلاشقان. يەر شەكلى تۈزلەڭ، نوپۇسى 215 نەپەر بولۇپ، ھەممىسى ئۇيغۇر. بۇ جايدا
بۇرۇن سۇ ناھايىتى قىس بولۇپ، بەزىدە ئىچكىلى سۇ تاپقىلى بولمايدىغانلىقى ئۈچۈن،
بۇ يۇرتنى كىشىلەر قىيامەتكە ئوخشايدىكەن دېيىشىپ، قىيامەت ھويلا دەپ ئاتىغان.

ئوتتۇرا مەھەللە

يېزىلىق ھۆكۈمەت تۇرۇشلۇق جايىنىڭ شەرقىي جەنۇبىغا 6.4 كىلومېتىر يىراقلىقىدا جايلاشقان. يەر شەكلى تۈزلەڭ، نوپۇسى 158 نەپەر بولۇپ، ھەممىسى ئۇيغۇر. بۇ كەنت ئۆستەڭبويى كەنتى بىلەن قىيامەت ھويلا كەنتى ئوتتۇرىسىغا جايلاشقانلىقى ئۈچۈن، ئوتتۇرا مەھەللە دەپ ئاتالغان.

قاقۇلا كەنت كومىتېتى

ئوغساق يېزىلىق ھۆكۈمەت تۇرۇشلۇق جايىنىڭ غەربىي جەنۇبىغا 5.5 كىلومېتىر يىراقلىققا جايلاشقان. يەر شەكلى تۈزلەڭ، 1950 - يىلى توققۇزاق رايونى 2 - يېزىسى بولغان. 1958 - يىلى توققۇزاق گۇڭشى قاقۇلا 3 - دادۇيگە ئۆزگەرتىلگەن. 1960 - يىلى ئوغساق گۇڭشى قاقۇلا 3 - دادۇيگە ئۆزگەرتىلگەن. 1983 - يىلى ئوغساق رايونى قاقۇلا يېزا قاقۇلا يېزا ئىگىلىك كوئىرانتىپىغا ئۆزگەرتىلگەن. 1984 - يىلى 8 - ئايدا كەنت كومىتېتىغا ئۆزگەرتىلگەن. بۇرۇن بۇ كەنتتىكى دېھقانلار ئەمگەكچى بولغاچقا سىرتتىن كەلگەنلەر بۇلارنى قاراقۇللار دەپ ئاتىغان. كېيىن قاقۇلاغا ئۆزگىرىپ قالغان. تەۋەسىدە 3 تەبىئىي كەنت، 385 نەپەر نوپۇسى بولۇپ، ھەممىسى ئۇيغۇر. تېرىلغۇ يەر كۆلىمى 1،575 مو، ئاساسلىق مەھسۇلاتى: بۇغداي، قوناق، شال، قاتارلىقلار. تۇرۇشلۇق ئورنى: بەڭگە مەھەللىسىدە.

بەڭگە مەھەللىسى

يېزىلىق ھۆكۈمەت تۇرۇشلۇق جايىنىڭ شەرقىي جەنۇبىغا 5.5 كىلومېتىر يىراقلىقىدا جايلاشقان. يەر شەكلى تۈزلەڭ، نوپۇسى 93 نەپەر بولۇپ، ھەممىسى ئۇيغۇر. بۇ جايدا ناس چېكىدىغانلار كۆپ بولغانلىقى ئۈچۈن، بەڭگە مەھەللىسى دەپ ئاتالغان. 1984 - يىلى ناھىيىلىك خەلق ھۆكۈمىتى ئەسلى نامىنى ئۆزگەرتىپ بەڭگە مەھەللىسى دەپ ئۆزگەرتكەن.

جەپەر چوڭ مەھەللىسى

يېزىلىق ھۆكۈمەت تۇرۇشلۇق جايىنىڭ شەرقىي جەنۇبىغا 4.9 كىلومېتىر يىراقلىقىدا جايلاشقان. يەر شەكلى تۈزلەڭ، نوپۇسى 175 نەپەر بولۇپ، ھەممىسى ئۇيغۇر. بۇ جايدا جەپەر چوڭ دېگەن ئادەم ئۆتكەن بولۇپ، ئامما ئارىسىدا ئىناۋىتى يۇقىرى بولغاچقا كەنت شۇ كىشىنىڭ نامى بىلەن جەپەر چوڭ مەھەللىسى دەپ ئاتالغان.

قادىر چوڭ مەھەللىسى

يېزىلىق ھۆكۈمەت تۇرۇشلۇق جايىنىڭ شەرقىي جەنۇبىغا 4.2 كىلومېتىر يىراقلىقىدا

قا جايلاشقان. يەر شەكلى تۈزلەڭ، نوپۇسى 117 نەپەر بولۇپ، ھەممىسى ئۇيغۇر. بۇ كەنتتە قادىر چوڭ دېگەن كىشى بولۇپ، كەنت شۇ كىشىنىڭ نامى بىلەن قادىر چوڭ مەھەللىسى دەپ ئاتالغان.

ھىلاكۇ كەنت كومىتېتى

ئوغساق يېزىلىق ھۆكۈمەت تۇرۇشلۇق جايىنىڭ جەنۇبىغا 0.5 كىلومېتىر يىراقلىققا جايلاشقان. يەر شەكلى تۈزلەڭ، 1950 - يىلى توققۇزاق رايونى 3 - يېزىسى بولغان. 1958 - يىلى توققۇزاق گۇڭشى ھىلاكو 4 - دادۇيگە ئۆزگەرتىلگەن. 1960 - يىلى ئوغساق گۇڭشى 4 - دادۇي بولغان. 1983 - يىلى ئوغساق رايونى ھىلاكو يېزىسىنىڭ يېزا ئىگىلىك كوپراتىپى بولغان. 1984 - يىلى 8 - ئايدا كەنت كومىتېتىغا ئۆزگەرتىلگەن. بۇرۇن بۇ جايدا بىر شەھەر بولۇپ، بىر قېتىملىق جەڭدە ئادەملىرى ھالاك بولغان. شۇنىڭ بىلەن بۇ جاي ھىلاكو دەپ ئاتالغان. تەۋەسىدە 8 تەبىئىي كەنت 1,635 نوپۇسى بولۇپ، بۇنىڭدىن ئۇيغۇر 1,634 نەپەر، خەنزۇ 1 نەپەر، تېرىلغۇ يەر كۆلىمى 5,655 مو، ئاساسلىق مەھسۇلاتى: بۇغداي، قوناق، كېۋەز قاتارلىقلار. تۇرۇشلۇق ئورنى: ئۆستەڭبويى كەنتىدە.

ئۆستەڭبويى كەنتى

يېزىلىق ھۆكۈمەت تۇرۇشلۇق جايىنىڭ جەنۇبىغا 0.5 كىلومېتىر يىراقلىققا جايلاشقان. يەر شەكلى غەربى ئېگىز، شەرقى پەس. نوپۇسى 257 نەپەر بولۇپ، ھەممىسى ئۇيغۇر. بۇ يەردىكى ئاھالىلەر ئۆستەڭنىڭ ئىككى تەرىپىگە جايلاشقانلىقى ئۈچۈن، ئۆستەڭ بويى دەپ ئاتالغان.

قوئاللىق ھويلا كەنتى

يېزىلىق ھۆكۈمەت تۇرۇشلۇق جايىنىڭ غەربىگە 1.4 كىلومېتىر يىراقلىققا جايلاشقان. يەر شەكلى تۈزلەڭ، نوپۇسى 195 نەپەر بولۇپ، ھەممىسى ئۇيغۇر. بۇ كەنت ۋەيران بولغان قەدىمكى شەھەر سېپىلىنىڭ ئەتراپىغا جايلاشقانلىقى ئۈچۈن، قوئاللىق ھويلا دەپ ئاتالغان.

چوڭقۇرچاق كەنتى

يېزىلىق ھۆكۈمەت تۇرۇشلۇق جايىنىڭ جەنۇبىغا 6.7 كىلومېتىر يىراقلىققا جايلاشقان. يەر شەكلى چوڭقۇر، نوپۇسى 235 نەپەر بولۇپ، ھەممىسى ئۇيغۇر. بۇ كەنت چوڭقۇر جايغا ئورۇنلاشقانلىقى ئۈچۈن، چوڭقۇرچاق دەپ ئاتالغان.

چاڭگال كەنتى

يېزىلىق ھۆكۈمەت تۇرۇشلۇق جايىنىڭ شەرقىگە 2.8 كىلومېتر يىراقلىققا جايلاشقان. نوپۇسى 175 نەپەر بولۇپ، بۇنىڭدىن ئۇيغۇر 174 نەپەر، خەنزۇ 1 نەپەر، قەدىمكى زاماندا بۇ جاي چاڭگاللىق بولۇپ، كېيىن كىشىلەر ئولتۇراقلىشىپ، بىنا ئېچىپ كەنت شەكىللەنگەندىن كېيىن چاڭگال - دەپ ئاتالغان.

پۇكانچى مەھەللىسى

يېزىلىق ھۆكۈمەت تۇرۇشلۇق جايىنىڭ جەنۇبىغا 1 كىلومېتر يىراقلىققا جايلاشقان. يەر شەكلى تۈزلەڭ، نوپۇسى 169 نەپەر بولۇپ، ھەممىسى ئۇيغۇر. بۇرۇن بۇ جايدا ئاباش قىلارنىڭ ماللىرىنى سويۇپ بېرىدىغانلار كۆپ بولغاچقا بۇ كەنت پۇكانچى مەھەللىسى - دەپ ئاتالغان.

تۆۋەنكى ھويلا كەنتى

يېزىلىق ھۆكۈمەت تۇرۇشلۇق جايىنىڭ جەنۇبىغا 1.6 كىلومېتر يىراقلىققا جايلاشقان. يەر شەكلى تۈزلەڭ، نوپۇسى 320 نەپەر بولۇپ، ھەممىسى ئۇيغۇر. بۇ كەنتىنىڭ تۆۋەنكى قىسمىدا 3 چوڭ ھويلا بولغانلىقى ئۈچۈن، تۆۋەنكى ھويلا - دەپ ئاتالغان.

كۆلبېشى كەنتى

يېزىلىق ھۆكۈمەت تۇرۇشلۇق جايىنىڭ غەربىي جەنۇبىغا 1.5 كىلومېتر يىراقلىققا جايلاشقان. يەر شەكلى تۈزلەڭ، نوپۇسى 140 نەپەر بولۇپ، ھەممىسى ئۇيغۇر. بۇ كەنتى تىكى كىشىلەر كۆلىنىڭ ئەتراپىغا ئولتۇراقلاشقانلىقى ئۈچۈن، كۆلبېشى - دەپ ئاتالغان.

سوقا بېشى كەنتى

يېزىلىق ھۆكۈمەت تۇرۇشلۇق جايىنىڭ غەربىي جەنۇبىغا 1.9 كىلومېتر يىراقلىققا جايلاشقان. يەر شەكلى تۈزلەڭ، نوپۇسى 164 نەپەر بولۇپ، ھەممىسى ئۇيغۇر. بۇ كەنتى نىتتىكى كىشىلەر سوقا ئورۇنلاشقان جايىنىڭ يۇقىرى قىسمىغا ئورۇنلاشقانلىقى ئۈچۈن، سوقا بېشى - دەپ ئاتالغان.

ئويباغ كەنت كومىتېتى

ئوغساق يېزىلىق ھۆكۈمەت تۇرۇشلۇق جايىنىڭ غەربىي قىسمىغا 2.5 كىلومېتر يىراقلىققا جايلاشقان. يەر شەكلى ئېگىز - پەس. 1950 - يىلى توققۇزاق رايونى 3 - يېزىسى بولغان. 1958 - يىلى توققۇزاق گۇڭشې ئويباغ 5 - دادۇيگە ئۆزگەرتىلگەن. 1960 - يىلى

ئوغساق گۇڭشى 5 - دادۇي بولغان. 1983 - يىلى ئوغساق رايونى ەىلاكو يېزىسى ئوي-
باغ يېزا ئىگىلىك كوپراتىپى بولغان. 1984 - يىلى 8 - ئايدا كەنت كومتېتىغا ئۆزگەر-
تىلگەن. تۇرۇشلۇق كەنت نامى بىلەن ئاتالغان. تەۋەسىدە 4 تەبىئىي كەنت، 1،536 نوپۇسى
بولۇپ، ەمىسى ئۇيغۇر. تېرىلغۇ يەر كۆلىمى 3،638 مو، ئاساسلىق مەھسۇلاتى: بۇغ-
داي، قوناق، شال، كېۋەز قاتارلىقلار. ئالاھىدە مەھسۇلاتى سەي كۆكتات. تۇرۇش-
لۇق ئورنى: ئويباغ كەنتىدە.

ئويباغ كەنتى

يېزىلىق ھۆكۈمەت تۇرۇشلۇق جايىنىڭ غەربىگە 2.5 كىلومېتىر يىراقلىققا جايلاش-
قان. يەر شەكلى ئېگىز - پەس، نوپۇسى 379 نەپەر بولۇپ، ەمىسى ئۇيغۇر. بۇ جاي-
نىڭ زېمىنى پەس بولۇپ، كىشىلەر كۆپلەپ باغ ئورمان بېرىپ قىلغان، شۇڭا ئوي-
باغ - دەپ ئاتالغان.

ئويچۇق كەنتى

يېزىلىق ھۆكۈمەت تۇرۇشلۇق جايىنىڭ غەربىگە 2.1 كىلومېتىر يىراقلىققا جايلاش-
قان. يەر شەكلى ئېگىز - پەس، نوپۇسى 339 نەپەر بولۇپ، ەمىسى ئۇيغۇر. بۇ جاي
چوڭقۇر جايغا ئورۇنلاشقانلىقى ئۈچۈن، ئويچۇققۇر دېيىلگەن كېيىن ئويچۇققا
ئۆزگەرگەن.

دۆڭ مەھەللە

يېزىلىق ھۆكۈمەت تۇرۇشلۇق جايىنىڭ غەربىگە 2.3 كىلومېتىر يىراقلىققا جايلاش-
قان. يەر شەكلى ئېگىز - پەس، نوپۇسى 359 نەپەر بولۇپ، ەمىسى ئۇيغۇر. بۇ جاي
ئەسلىدە ئېگىز دۆڭلۈك بولۇپ، كىشىلەر ئۆي - جاي سېلىپ ئولتۇراقلاشقانلىقى ئۈچۈن،
دۆڭ مەھەللە - دەپ ئاتالغان.

سوقا بېشى كەنتى

يېزىلىق ھۆكۈمەت تۇرۇشلۇق جايىنىڭ جەنۇبىغا 3.2 كىلومېتىر يىراقلىققا جاي-
لاشقان. يەر شەكلى تۈزلەڭ، نوپۇسى 457 نەپەر بولۇپ، ەمىسى ئۇيغۇر. كىشىلەر سو-
قا ئورۇنلاشقان جايىنىڭ يۇقىرى قىسمىغا جايلاشقانلىقى ئۈچۈن، سوقا بېشى
- دەپ ئاتالغان.

يۇقارقى ئوغساق كەنت كومىتېتى

ئوغساق يېزىلىق ھۆكۈمەت تۇرۇشلۇق جايىنىڭ غەربىي جەنۇبىغا 3 كىلومېتىر

يىراقلىققا جايلاشقان. يەر شەكلى تۈزلەڭ. 1950 - يىلى توققۇزاق رايونى 2 - يېزىسى بولغان. 1958 - يىلى توققۇزاق گۇڭشې يۇقارقى ئوغساق 6 - دادۇيگە ئۆزگەرتىلگەن. 1983 - يىلى ئوغساق رايونى يۇقارقى ئوغساق يېزا ئىگىلىك كوپراتىپ بولغان. 1984 - يىلى 8 - ئايدا كەنت كومىتېتىغا ئۆزگەرتىلگەن. بۇ كەنت ئوغساق كەنتىنىڭ يۇقىرى-سىغا جايلاشقانلىقى ئۈچۈن، يۇقارقى ئوغساق دەپ ئاتالغان. تەۋەسىدە 5 تەبىئىي كەنت 755 نەپەر نوپۇسى بولۇپ، ھەممىسى ئۇيغۇر. تېرىلغۇ يەر كۆلىمى 2,243 مو، ئا-ساسلىق مەھسۇلاتى: بۇغداي، قوناق، كېۋەز قاتارلىقلار. تۇرۇشلۇق ئورنى: قوغۇنچى مەھەللىسىدە.

قوغۇنچى مەھەللىسى

يېزىلىق ھۆكۈمەت تۇرۇشلۇق جايىنىڭ غەربىي جەنۇبىغا 3 كىلومېتىر يىراقلىققا جايلاشقان. يەر شەكلى تۈزلەڭ، نوپۇسى 210 نەپەر بولۇپ، ھەممىسى ئۇيغۇر. بۇ جايدا قوغۇن تېرىپ ساتىدىغان كىشىلەر كۆپ بولغاچقا، قوغۇنچى مەھەللىسى دەپ ئاتالغان.

مىسكەر مەھەللىسى

يېزىلىق ھۆكۈمەت تۇرۇشلۇق جايىنىڭ غەربىي جەنۇبىغا 3.3 كىلومېتىر يىراقلىققا جايلاشقان. يەر شەكلى تۈزلەڭ، نوپۇسى 181 نەپەر بولۇپ، ھەممىسى ئۇيغۇر. بۇ جايدا كۆپ ساندىكى كىشىلەرنىڭ مىسكەرلىك ھۈنرى بولغاچقا، مىسكەر مەھەللىسى دەپ ئاتالغان.

ماياقلا كەنتى

يېزىلىق ھۆكۈمەت تۇرۇشلۇق جايىنىڭ غەربىي جەنۇبىغا 3.5 كىلومېتىر يىراقلىققا جايلاشقان. يەر شەكلى تۈزلەڭ، نوپۇسى 116 نەپەر بولۇپ، ھەممىسى ئۇيغۇر. بۇ كەنت نامىنىڭ مەنىسى ئېنىق ئەمەس.

ئوردا ئېرىق كەنتى

يېزىلىق ھۆكۈمەت تۇرۇشلۇق جايىنىڭ غەربىي جەنۇبىغا 2.5 كىلومېتىر يىراقلىققا جايلاشقان. يەر شەكلى تۈزلەڭ، نوپۇسى 134 نەپەر بولۇپ، ھەممىسى ئۇيغۇر. خان ئوردىسىغا سۇ بارىدىغان ئېرىق بولغاچقا ئوردا ئېرىقى دەپ ئاتالغان.

گۈمبەز ئالدى كەنتى

يېزىلىق ھۆكۈمەت تۇرۇشلۇق جايىنىڭ غەربىي جەنۇبىغا 2.8 كىلومېتىر يىراقلىققا

قا جايلاشقان. يەر شەكلى تۈزلەڭ، نوپۇسى 114 نەپەر بولۇپ، ھەممىسى ئۇيغۇر. بۇرۇن بۇ جايدا چوڭ گۈمبەز بولۇپ، ئاھالىلەر شۇ گۈمبەزنىڭ ئالدىغا ئولتۇراقلاشقانلىقى ئۈچۈن، گۈمبەز ئالدى - دەپ ئاتالغان.

تۆۋەنكى ئوغساق كەنت كومىتېتى

ئوغساق يېزىلىق ھۆكۈمەت تۇرۇشلۇق جايىنىڭ غەربىي جەنۇبىغا 3 كىلومېتىر يىراقلىققا جايلاشقان. يەر شەكلى تۈزلەڭ، 1950 - يىلى تونقۇزاق رايونى 2 - يېزىسى بولغان. 1958 - يىلى تونقۇزاق گۇڭشى تۆۋەنكى ئوغساق 7 - دادۇيىگە ئۆزگەرتىلگەن. 1960 - يىلى ئوغساق گۇڭشى تۆۋەنكى ئوغساق 7 - دادۇيى بولغان. 1983 - يىلى ئوغساق رايونى تۆۋەنكى ئوغساق يېزا ئىگىلىك كومىتېتىغا ئۆزگەرتىلگەن. 1983 - يىلى 8 - ئايدا كەنت كومىتېتىغا ئۆزگەرتىلگەن. تەۋەسىدە 8 تەبىئىي كەنت، 1691 نوپۇسى بولۇپ، ھەممىسى ئۇيغۇر. تېرىلغۇ يەر كۆلۈمى 4696 مو ئاساسلىق مەھسۇلاتى بۇغداي، قوناق، كېۋەز، قاتارلىقلار تېرىلىدۇ. ئالاھىدە مەھسۇلاتى مېۋە. تۇرۇشلۇق ئورنى: قىرغىز ئېرىق كەنتىدە.

قىرغىز ئېرىق كەنتى

يېزىلىق ھۆكۈمەت تۇرۇشلۇق جايىنىڭ غەربىي جەنۇبىغا 3 كىلومېتىر يىراقلىققا جايلاشقان. يەر شەكلى تۈزلەڭ، نوپۇسى 436 نەپەر بولۇپ، ھەممىسى ئۇيغۇر. بۇرۇن بۇ جايدا قىرغىزلار زېمىنىغا سۇ بارىدىغان بىر ئېرىق بولۇپ، شۇ ئېرىق بويىغا ئاھالىلەر ئولتۇراقلاشقانلىقى ئۈچۈن، قىرغىز ئېرىق - دەپ ئاتالغان.

ئېرىق بويى كەنتى

يېزىلىق ھۆكۈمەت تۇرۇشلۇق جايىنىڭ غەربىي جەنۇبىغا 3.4 كىلومېتىر يىراقلىققا جايلاشقان. يەر شەكلى تۈزلەڭ، نوپۇسى 195 نەپەر بولۇپ، ھەممىسى ئۇيغۇر. بۇ كەنتتە مېۋى ئېرىق بولۇپ ئاھالىلەر مۇشۇ ئېرىقنىڭ ئىككى تەرىپىگە جايلاشقانلىقى ئۈچۈن، ئېرىق بويى - دەپ ئاتالغان.

قوغۇن ئېرىق كەنتى

يېزىلىق ھۆكۈمەت تۇرۇشلۇق جايىنىڭ غەربىي جەنۇبىغا 2.8 كىلومېتىر يىراقلىققا جايلاشقان. يەر شەكلى تۈزلەڭ، نوپۇسى 162 نەپەر بولۇپ، ھەممىسى ئۇيغۇر. بۇ كەنتتە قوغۇن تېرىيدىغانلار كۆپ بولۇپ، بىر ئېرىق - دىن سۇ ئۆتكۈزۈلگەن بولغاچقا قوغۇن ئېرىق - دەپ ئاتالغان.

راۋاپچى مەھەللىسى

يېزىلىق ھۆكۈمەت تۇرۇشلۇق جايىنىڭ غەربىي جەنۇبىغا 2.6 كىلومېتىر يىراقلىققا جايلاشقان. يەر شەكلى تۈزلەڭ، نوپۇسى 141 نەپەر بولۇپ، ھەممىسى ئۇيغۇر. بۇ جايدا راۋاپچىلىق كەسپى بىلەن شۇغۇللىنىدىغانلار كۆپ بولغاچقا راۋاپچى مەھەللىسى دەپ ئاتالغان. ئەسلى نامى لولاڭ مەھەللىسى بولۇپ، 1984 - يىلى ناھىيىلىك خەلق ھۆكۈمىتى راۋاپچى مەھەللىسى دېگەن نامغا ئۆزگەرتكەن.

ئاغچام پاشا كەنتى

يېزىلىق ھۆكۈمەت تۇرۇشلۇق جايىنىڭ جەنۇبىغا 2.5 كىلومېتىر يىراقلىققا جايلاشقان. يەر شەكلى تۈزلەڭ، نوپۇسى 146 نەپەر بولۇپ، ھەممىسى ئۇيغۇر. بۇ كەنتتە ئىلگىرى ئاغچام پاشا ئىسىملىك بىر مۇتئەر ئايال ئۆتكەن بولۇپ، ئۇنى خاتىرىلەش ئۈچۈن، ئاغچام پاشا كەنتى - دەپ ئاتالغان.

يۇلغۇنلۇق مازار كەنتى

يېزىلىق ھۆكۈمەت تۇرۇشلۇق جايىنىڭ جەنۇبىغا 3.6 كىلومېتىر يىراقلىققا جايلاشقان. يەر شەكلى تۈزلەڭ، نوپۇسى 197 نەپەر بولۇپ، ھەممىسى ئۇيغۇر. ئاھالىلەر يۈك-خۇنلۇق بىر مازار ئەتراپىغا ئورۇنلاشقانلىقى ئۈچۈن، يۇلغۇن مازار كەنتى - دەپ ئاتالغان.

ئۈزۈملىك كەنتى

يېزىلىق ھۆكۈمەت تۇرۇشلۇق جايىنىڭ غەربىي جەنۇبىغا 3.5 كىلومېتىر يىراقلىققا جايلاشقان. يەر شەكلى تۈزلەڭ، نوپۇسى 153 نەپەر بولۇپ، ھەممىسى ئۇيغۇر. بۇرۇن بۇ جايدا ئۈزۈم دەرىخى كۆپ بولۇپ، شۇڭا ئۈزۈملىك - دەپ ئاتالغان.

ياربويى كەنتى

يېزىلىق ھۆكۈمەت تۇرۇشلۇق جايىنىڭ غەربىي جەنۇبىغا 3.8 كىلومېتىر يىراقلىققا جايلاشقان. يەر شەكلى ئېگىز - پەس، نوپۇسى 259 نەپەر بولۇپ، ھەممىسى ئۇيغۇر. بۇ كەنت ياربويىغا جايلاشقانلىقى ئۈچۈن، يار بويى - دەپ ئاتالغان.

تۆۋەنكى مۇسۇما كەنت كومىتېتى

ئوغساق يېزىلىق ھۆكۈمەت تۇرۇشلۇق جايىنىڭ غەربىي جەنۇبىغا 4.8 كىلومېتىر يىراقلىققا جايلاشقان. يەر شەكلى تۈزلەڭ، 1950 - يىلى توققۇزاق رايونى غوجىلا 1 - يېزىسى بولغان. 1958 - يىلى توققۇزاق گۇڭشې تۆۋەنكى مۇسۇما 8 - دادوي بولغان. 1960 - يىلى ئوغساق گۇڭشې تۆۋەنكى مۇسۇما 8 - دادويگە ئۆزگەرتىلگەن.

1983 - يىلى ئوغداق رايونى تۆۋەنكى مۇسۇما يېزا ئىگىلىك كوپراتىپىغا ئۆز-
گەرتىلگەن. 1984 - يىلى كەنت كومىتېتىغا ئۆزگەرتىلگەن. بۇ كەنت مۇسۇما كەنتىنىڭ
تۆۋەنكى قىسمىغا جايلاشقانلىقى ئۈچۈن، تۆۋەنكى مۇسۇما دەپ ئاتالغان.
تەۋەسىدە 7 تەبىئىي كەنت، 1،574 نوپۇسى بولۇپ، ھەممىسى ئۇيغۇر. تېرىل-
غۇ يەر كۆلىمى 2773 مو، ئاساسلىق مەھسۇلاتى: بۇغداي، قوناق، كىۋەز قاتارلىقلار.
ئالاھىدە مەھسۇلاتى: مېۋە. تۇرۇشلۇق ئورنى: ھېيتكا مەھەللىسىدە.

ھېيتكا مەھەللىسى

يېزىلىق ھۆكۈمەت تۇرۇشلۇق جايىنىڭ غەربىي جەنۇبىغا 4.8 كىلومېتىر يىراقلىق-
قا جايلاشقان. يەر شەكلى تۈزلەڭ، نوپۇسى 369 نەپەر بولۇپ، ھەممىسى ئۇيغۇر. بۇ
جايدا چوڭ بىر مەسچىت بولۇپ، ئەتراپىدىكى ئاھالىلەر ھەر يىلى ھېيت بولغاندا، مۇشۇ
جايدا توپلۇشۇپ ھېيت ئۆتكۈزىدىغان بولغاچقا، ھېيتكا - دەپ ئاتالغان.

پاقىلا كەنتى

يېزىلىق ھۆكۈمەت تۇرۇشلۇق جايىنىڭ غەربىي جەنۇبىغا 4.5 كىلومېتىر يىراقلىق-
قا جايلاشقان. يەر شەكلى تۈزلەڭ، نوپۇسى 311 نەپەر بولۇپ، ھەممىسى ئۇيغۇر. بۇ كە-
نتتە بىر ئادەم بولۇپ، پاقىلا دەپ لەقىمى بولغانلىقى ئۈچۈن، شۇ كەنتنىڭ لەقىمى
بىلەن پاقىلا كەنتى - دەپ ئاتالغان.

دۆڭ مەھەللە

يېزىلىق ھۆكۈمەت تۇرۇشلۇق جايىنىڭ غەربىي جەنۇبىغا 5.4 كىلومېتىر يىراقلىق-
قا جايلاشقان. يەر شەكلى ئېگىز - پەس. نوپۇسى 122 نەپەر بولۇپ، ھەممىسى ئۇيغۇر.
بۇ كەنت ئېگىز بىر جايغا جايلاشقانلىقى ئۈچۈن، دۆڭ مەھەللە - دەپ ئاتالغان.

ئارا مەھەللە

يېزىلىق ھۆكۈمەت تۇرۇشلۇق جايىنىڭ غەربىي جەنۇبىغا 4.7 كىلومېتىر يىراقلىق-
قا جايلاشقان. يەر شەكلى تۈزلەڭ. نوپۇسى 416 نەپەر بولۇپ، ھەممىسى ئۇيغۇر. بۇ كە-
نت پاقىلا بىلەن دۆڭ مەھەللە ئىككى كەنتىنىڭ ئوتتۇرىسىغا جايلاشقانلىقى ئۈچۈن،
ئارا مەھەللە - دەپ ئاتالغان.

يولنىڭ ئايىقى كەنتى

يېزىلىق ھۆكۈمەت تۇرۇشلۇق جايىنىڭ غەربىي جەنۇبىغا 4.4 كىلومېتىر يىراقلىق-
قا جايلاشقان. يەر شەكلى تۈزلەڭ، نوپۇسى 311 نەپەر بولۇپ، ھەممىسى ئۇيغۇر. بۇ كە-
نتتە بىر ئادەم بولۇپ، پاقىلا دەپ لەقىمى بولغانلىقى ئۈچۈن، شۇ كەنتنىڭ لەقىمى
بىلەن پاقىلا كەنتى - دەپ ئاتالغان.


قا جايلاشقان. يەر شەكلى تۈزلەڭ، نوپۇسى 416 نەپەر بولۇپ، ھەممىسى ئۇيغۇر. بۇ كەنت چوڭ يولنىڭ ئايقىغا جايلاشقانلىقى ئۈچۈن، يولنىڭ ئايىقى دەپ - ئاتالغان.

بىدەلىك مەھەللىسى

يېزىلىق ھۆكۈمەت تۇرۇشلۇق جايىنىڭ غەربىي جەنۇبىغا 4 كىلومېتىر يىراقلىققا جايلاشقان. يەر شەكلى تۈزلەڭ، نوپۇسى 106 نەپەر، ھەممىسى ئۇيغۇر. بۇ جايىدا بىدە تېرىپ ساتىدىغانلار كۆپ بولغانلىقى ئۈچۈن، بىدەلىك مەھەللىسى - دەپ ئاتالغان.

ئېرىقئېيى كەنتى

يېزىلىق ھۆكۈمەت تۇرۇشلۇق جايىنىڭ غەربىي جەنۇبىغا 4.3 كىلومېتىر يىراقلىققا جايلاشقان. يەر شەكلى تۈزلەڭ. نوپۇسى 147 نەپەر بولۇپ، ھەممىسى ئۇيغۇر. بۇ كەنت چوڭ ئېرىقئېيى بويىغا جايلاشقانلىقى ئۈچۈن، ئېرىقئېيى - دەپ ئاتالغان.



پاختەكلە يېزىسىنىڭ ئومۇمىي ئەھۋالى

پاختەكلە يېزىسى كونا شەھەر ناھىيىسىنىڭ شەرقى - شىمالغا جايلاشقان. يېزىلىق ھۆكۈمەتنىڭ تۇرۇشلۇق ئورنى ئۆي مەھەللە كەنتىدە، ناھىيە مەركىزى بىلەن بولغان ئارىلىقى 11.75 كىلومېتىر، يەر شەكلى تۈزلەڭ، ئومۇمىي يەر كۆلىمى 39.95 كۋادىرات كىلومېتىر (59,930 مو)، شەرقى يېڭىشەر ناھىيىسىنىڭ سەككىز تاش كەنتى بىلەن تۇتۇشىدۇ. جەنۇبى تەلۈچۈك دەرياسى ئارقىلىق ئوغساق يېزىسى بىلەن يوپۇر تۇرىدۇ. غەربى زەمىن يېزىسى بىلەن تۇتىشىدۇ. شىمالىي قىزىل دەريا بىلەن چېگرىلىنىپ، قەشقەر شەھىرىنىڭ شاھال باغ يېزىسى بىلەن قارشى تۇرىدۇ. 1985 - يىلىلىق ستاتىستىكىغا قارىغاندا؛ تېرىلغۇ يەر كۆلىمى 22,892 مو بولۇپ، ئومۇمىي يەر كۆلىمىنىڭ %33.99 نى، ئورمان كۆلىمى 4,544 مو بولۇپ، ئومۇمىي يەر كۆلىمىنىڭ %7.58 نى، ئوتلاق 3,147 مو بولۇپ، ئومۇمىي يەر كۆلىمىنىڭ %5.25 نى، باشقا كۆلەم 29,347 مو بولۇپ، ئومۇمىي يەر كۆلىمىنىڭ %48.96 نى تەشكىل قىلىدۇ. بۇ يېزىنىڭ تەۋەلىكىدە 7 كەنت كومىتېتى، 31 تەبىئىي كەنت بار. 1985 - يىلىلىق ستاتىستىكىغا قارىغاندا؛ 2,302 ئائىلە، 10,567 نوپۇسى بار. بۇنىڭ ئىچىدە ئۇيغۇر 10,535 نەپەر بولۇپ، ئومۇمىي نوپۇسنىڭ %99.79 نى تەشكىل قىلىدۇ. ئۆزبەك 26 نەپەر بولۇپ، ئومۇمىي نوپۇسنىڭ %0.24 نى تەشكىل قىلىدۇ. خەنزۇ 6 نەپەر بولۇپ، ئومۇمىي نوپۇسنىڭ %0.06 نى تەشكىل قىلىدۇ. «پاختەكلە» دېگەن سۆز ئۇيغۇرچە سۆز بولۇپ، ئۇچار قۇشلار ماكانى دېگەننى بىلدۈرىدۇ. بۇ جاي سۇلۇق ئوتلاقلىق بولۇپ، پاختەك ۋە باشقا ئۇچار قۇشلار كۆپ بولغانلىقى ئۈچۈن، «پاختەكلە» دەپ ئاتالغان. جەمئۇرىيەت مەزگىلدە كونا شەھەر ناھىيىسىنىڭ سەمەن بەگلىكىگە تەۋە 3 يۈز بېشى ئاساسدا باشقۇرۇلغان. 1950 - يىلى كونا شەھەر ناھىيە سەمەن رايونىنىڭ 3 - يېزىلىق ھۆكۈمىتى بولغان. 1954 - يىلى قەشقەر شەھىرى تەنتەربىيە رايونى كېيىن 7 - رايون تەۋەلىكىدە بولغان. 1958 - يىلى كونا شەھەر ناھىيىسىنىڭ سەمەن، ئوغساق گۇڭشېنىڭ تەۋەلىكىگە ئۆزگەرتىلگەن. (ھازىرقى 1 - 2 - 6 - 7 - دادۇبىلىرى سەمەنگە 3 - 4 - 5 - دادۇبىلىرى ئو - غساق گۇڭشېغا قارايتى) 1973 - يىلى سەمەن گۇڭشېدىن 11 - 12 - 13 - 14 - دادۇبىنى ئو - غساق گۇڭشېدىن 1 - 2 - 3 - دادۇبىنى ئايرىپ چىقىپ، ئايرىم پاختەكلە گۇڭشې بولۇپ قۇرۇلغان. تەۋەلىكىدە 7 دادۇبى بولغان. 1984 - يىلى 8 - ئايدا پاختەكلە گۇڭشې پاختەكلە يېزىسىغا ئۆزگەرتىلىپ، تەۋەلىكىدە 7 كەنت كومىتېتى بولۇپ، ھازىرغا قەدەر كونا شەھەر ناھىيىسىنىڭ باشقۇرىشىدا بولۇپ كەلمەكتە.

بۇ يېزىنىڭ يەر شارائىتى، غەربتىن شەرىققە يانتۇ بولۇپ، قىزىل دەريا بىلەن

تەلۈچۈك دەرياسىنىڭ ئارلىقىغا جايلاشقان. يەر شەكلى بىر قەدەر تۈزلەڭ، دېڭىز يۈزىدىن ئوتتۇرىچە ئېگىزلىكى 1291.7 مېتىر. ئاساسەن بۇلاق سۈيى ۋە قىزىل دەريا سۈيىدىن پايدىلىنىپ تېرىقچىلىق قىلىدۇ. تۇپرىقى شال تۇپراق ۋە زەي تۇپراق. ئاز ساندا ئۆلكە لاتقا تۇپراق بولۇپ، ئوزۇنلۇق مىقدارى يۇقىرى 2 دەرياسىنىڭ ئارلىقىغا جايلاشقانلىقى ئۈچۈن، دەريا سۈيى ئۈستىدىن بېسىپ تۇرغاچقا يەر ئاستى سۈيىنىڭ ئېقىشى راۋان ئەمەس. يەر ئۈستى سۈيى بىلەن يەر ئاستى سۈيى بىر-بىرىگە يېقىن تۇتاش بولغانلىقى ئۈچۈن سۇ مەنبەسى بىر قەدەر مول. شال تېرىقچىلىق ئىشلىرىنى داۋاملاشتۇرۇشتا ياخشى شارائىتقا ئېگە. بۇ يېزىنىڭ ئېتىز ئېرىقى ئاساسى قۇرۇلۇش بىر قەدەر ياخشى، ئېتىز-ئېرىق ساللاشقان. رەتلىك ئورمان بەلبېغى ھاسىل بولغان، يوللىرى راۋان، بۇ جاي ناھىيىمىزنىڭ ئاساسلىق شالچىلىق رايونى بولۇپ كەلمەكتە.

بۇ يېزىنىڭ ھاۋا كىلىماتى مۆتىدىل، تۆت پەسىل ئېنىق، يىللىق ئوتتۇرىچە تېمپېراتۇرىسى 11.7°C ، ئەڭ يۇقىرى تېمپېراتۇرىسى 38.7°C ، ئەڭ تۆۋەن تېمپېراتۇرىسى 25.3°C ، يىللىق ئوتتۇرىچە ھۆل-يېقىن مىقدارى 80-100 مىللىمېتىر، يىللىق قىروسىز مەزگىلى 210-220 كۈن كىچىك؛ بۇ يېزىدا دېھقانچىلىق ئاساسى قېلىنىپ، شال، بۇغداي، قوناق، كېۋەز، مايلىقدان قاتارلىق زىرائەتلەر تېرىلىدۇ. ئالاھىدە مەھسۇلاتى شال، قوغۇن، تاۋۇز. 1985-يىللىق سىتاتىستىكىغا قارىغاندا، ئاشلىق زىرائەتىنىڭ تېرىلغۇ كۆلىمى 18,800 مو. ئومۇمىي مەھسۇلاتى 11,197,000 جىڭ، بىرلىك مەھسۇلاتى 595.6 جىڭ بولۇپ، بۇ سابىق گۇڭشى تارىخىدىكى ئەڭ يۇقىرى سەۋىيە ھېسابلىنىدۇ. كېۋەز كۆلىمى 3,000 مو. ئومۇمىي مەھسۇلاتى 250 مىڭ جىڭ. بىرلىك مەھسۇلاتى 83.4 جىڭ بولۇپ، بۇ سابىق گۇڭشى تارىخىدىكى ئەڭ يۇقىرى سەۋىيە ھېسابلىنىدۇ. 1985-يىللىق ئومۇمىي كىرىم 3,257,705 يۈەنگە يەتكەن.

بۇ يېزا شال تېرىقچىلىقىنى ئاساسى قىلىپ، ئاساسەن بۇلاق سۈيىدىن پايدىلىنىدۇ، ئوندىن باشقا قىزىل دەريا سۈيىدىن پايدىلىنىپ قىسمەن يەرنى سۇغىرىيدۇ. 4 غول ئۆستەڭ ۋە تارماق ئۆستەڭ بولۇپ، ئۇزۇنلىقى 16.5 كىلومېتىر سۇغىرىشى كۆلىمى 27 مىڭ مو. 1985-يىلى چارۋىلارنىڭ يىل ئاخىردىكى قوتانىدىكى قالدۇقى 9,451 تۇياق بولۇپ، بۇنىڭ ئىچىدە چوڭ چارۋا 1,657 تۇياق، كىچىك چارۋا 7,800 تۇياق، ئورمان كۆلىمى 4,544 موغا يېتىپ، 1,017,786 تۈپ ھەرخىل دەرەخلەر بار. كىشى بېشىغا 101 تۈپتىن توغرا كېلىدۇ. كۆپ خىل ئىگىلىكمۇ خىلى تەرەققى قىلغان، يېزا باشقۇرۇش ۋاتقان ئون زاۋۇتى، شال زاۋۇدى، خىش زاۋۇتى، شىغېل زاۋۇتى قاتارلىق كارخانىلارنىڭ بار. كارخانىلارنىڭ يىللىق كىرىمى 98,400 يۈەن بولۇپ، ئومۇمىي كىرىمىنىڭ %3.02 نى تەشكىل قىلىدۇ. قاتناش شارائىتى قۇلايلىق، قەشقەر شەھىرىگە يېقىن. قەشقەر شەھىرى بىلەن كونا شەھەر بازار ئارىلىقىدا، كۈندە كوچا ئاپتوموبىللىرى قاتناپ تۇرىدۇ. يېزا بىلەن كەنت، كەنت بىلەن كەنتلەر ئوتتۇرىسىدىكى يوللارەۋ راۋان

يېزا بويىچە 16 ماشىنا، 54 تراكتور بار.

مەدەنى مائارىپ سەھىيە ئىشلىرىمۇ خىلى تەرەققى قىلغان بولۇپ، ھازىر 1 ئوتتۇرا مەكتەپ، 21 نەپەر ئوقۇتقۇچى، ئىشچى خىزمەتچىسى 182 نەپەر ئوقۇغۇچى-سى بار، 7 باشلانغۇچ مەكتەپ، 120 نەپەر ئوقۇتقۇچى، ئىشچى خىزمەتچىسى 1,694 نەپەر ئوقۇغۇچىسى بار، ئۇندىن باشقا كىنوخانا، رادىئو ئۇزۇلى، مەدەنىيەت پونكىتى، مەدەنى كۆڭۈل ئېچىشى ئورۇنلىرى بار، 1 دوختۇرخانا 11 نەپەر تېببى خادىم 32 كېسەل كار-ۋىتى بار. بۇندىن باشقا يەنە 7 ئورۇندا داۋالاش پونكىتى 9 نەپەر يالاڭچاق دوختۇر بار. 1952 - يىلى پاختەكلە يېزىسىدىكى ھەر مىللەت دېھقانلىرى يەر ئىسلاھاتىنىڭ غەلبىسىنى تەبىرىكلەپ ماۋجۇشقا خەت يېزىپ ئەۋەتكەن. ماۋجۇشى 1952 - يىلى 8 - ئاي نىڭ 30 - كۈنى مەركىزىي خەلق ھۆكۈمىتى نامىدىن پاختەكلە يېزىسىدىكى ھەر مىللەت دېھقانلىرىغا جاۋاب خەت يېزىپ رەھمەت ئېيتقان.

中央人民政府委員會

喀什區疏附縣帕哈太克里鄉全體農民同志：

感謝你們今年三月在慶祝土地改革勝利時寫給我的信。你們已經從地主階級封建土地所有制的束縛中獲得解放，希望你們在愛國豐產的口號之下，更加團結，努力生產，改善自己的物質生活，並在這個基礎之上，一步一步地提高自己的文化水平。

毛澤東

一九五三年八月三十日

مەرگىزى خەلق ھۆكۈمىتى كومىتېتى

قەشقەر رايونى كۈنئىشە ناھىسىنىڭ پاختەكلى
يېزىسىدىكى بارلىق دىخان يولداشلارغا؛
سەلەرنىڭ بۇيىل 3-ئايدا يەرسىلاھاتىنىڭ غەلبىنى
تەبىرىكلەش ۋاخشىدا ماڭا يازغان خىتىڭلار ئۈچۈن رەھمەت
ئېيتىمەن. سەلەر يۈمۈشكىلار سېنىڭ يەرسىڭلەلەش
تۈزۈمىنىڭ ئاساسىدىن ئازات بولدىڭلار، سەلەر
نىڭ ۋە تەنپە، ۋەلىك مول ھوسۇل ئېلىش شۇئارى
تاستىدا تېخىمۇ ئىتتىپاقلىق، تىرىشچانلىق بىلەن چىقىرىپ
ئۆزۈڭلارنىڭ ماددىي تۈزۈمۈڭلارنى
ياخشىلىشىڭلارنى ۋە شۇ ئاساستا مەدەنىيەت
سەۋىيەڭلارنى قەدەم-قەدەم ئۆستۈرۈۋېتىشىڭلارنى تەمىن قىلىمەن.

ماۋزېدۇڭ

1952-يىلى 8-ئاينىڭ 30-كۈنى

پاختەكلە يېزىسى تەۋەسىدىكى يەر ناملىرىنىڭ قىسقىچە تونۇشتۇرۇلىشى

پاختەكلە يېزىسى

تەزكىرىسى «پاختەكلە يېزىسىنىڭ ئومۇمى ئەھۋالى» دېگەن ماتېرىيالدا

تۆۋەنكى پاختەكلە كەنت كومىتېتى

پاختەكلە يېزىلىق ھۆكۈمەت تۇرۇشلۇق جايىنىڭ شەرقىگە 2.8 كىلومېتىر يىراقلىقىدا جايلاشقان. يەر شەكلى تۈزلەڭ، قىزىل دەريا كۆۋرۈكىنىڭ قىسمىغا جايلاشقان. 1950-يىلى سەمەن رايونى 11-يېزىسى بولغان. 1953-يىلى قەشقەر شەھىرى تەنتەربىيە رايونى تەۋەلىكىدە بولغان. كېيىن 7 رايون تەۋەلىكىدە بولغان. 1958-يىلى سەمەن گۇمىنىغا قاراشلىق تۆۋەنكى پاختەكلە 12-دادۇي بولغان. 1973-يىلى پاختەكلە گۇمىنى شې تۆۋەنكى پاختەكلە 1-دادۇيگە ئۆزگەرتىلگەن. 1984-يىلى 8-ئايدا كەنت كومىتېتىغا ئۆزگەرتىلگەن. پاختەكلە كەنتىنىڭ ئاياغ قىسمىغا جايلاشقانلىقى ئۈچۈن تۆۋەنكى پاختەكلە دەپ ئاتالغان. قارمىقىدا 5 تەبىئىي كەنت 1،970 نوپۇس بولۇپ، ھەممىسى ئۇيغۇر. تېرىلغۇ يېرى 3،490 مو، ئاساسلىق مەھسۇلاتى بۇغداي، شال، كېۋەز، قاتارلىقلار تېرىلىدۇ. ئالاھىدە مەھسۇلاتى شال، تۇرۇشلۇق ئورنى: دۆڭ مەھەللە كەنتىدە.

دۆڭ مەھەللە

يېزىلىق ھۆكۈمەت تۇرۇشلۇق جايىنىڭ شەرقىگە 2.8 كىلومېتىر يىراقلىققا جايلاشقان. يەر شەكلى ئېگىز-پەس، نوپۇسى 453 نەپەر بولۇپ، ھەممىسى ئۇيغۇر. بۇ كەنت ئېگىز دۆڭ جايغا ئورۇنلاشقانلىقى ئۈچۈن، دۆڭ مەھەللە دەپ ئاتالغان.

ئەمەت ھاجى مەھەللىسى

يېزىلىق ھۆكۈمەت تۇرۇشلۇق جايىنىڭ شەرقىگە 2.2 كىلومېتىر يىراقلىققا جايلاشقان. يەر شەكلى تۈزلەڭ، نوپۇسى 528 نەپەر بولۇپ، ھەممىسى ئۇيغۇر. بورۇن بۇ جايدا ئەمەت ھاجى دېگەن بىر نوپۇزلۇق ئادەم بولۇپ، كىشىلەر شۇ كىشىنىڭ نامى بىلەن ئەمەت ھاجى مەھەللىسى دەپ ئاتالغان.

تۈگمەنبېشى كەنتى

يېزىلىق ھۆكۈمەت تۇرۇشلۇق جايىنىڭ شەرقىگە 2.5 كىلومېتىر يىراقلىققا جايلاشقان. يەر شەكلى تۈزلەڭ، نوپۇسى 290 نەپەر بولۇپ، ھەممىسى ئۇيغۇر. بۇرۇن بۇ جايدا بىر نەچچە تاش تۈگمەن بولۇپ، ئاھالىلەر شۇ تۈگمەننىڭ يۇقىرىسىغا جايلاشقانلىقى ئۈچۈن، تۈگمەنبېشى - دەپ ئاتالغان.

نو بېشى كەنتى

يېزىلىق ھۆكۈمەت تۇرۇشلۇق جايىنىڭ، شەرقىي جەنۇبىغا 3.6 كىلومېتىر يىراقلىققا جايلاشقان. يەر شەكلى تۈزلەڭ، نوپۇسى 172 نەپەر بولۇپ، ھەممىسى ئۇيغۇر. بۇرۇن بۇ جايدا زېمىنغا سۇ ئۆتكۈزۈشى ئۈچۈن بىر نو ياسالغان، ئاھالىلەر شۇ نورنىڭ ئەتراپىغا ئورۇنلاشقانلىقى ئۈچۈن، نو بېشى - دەپ ئاتالغان.

جۇۋازچى مەھەللىسى

يېزىلىق ھۆكۈمەت تۇرۇشلۇق جايىنىڭ شەرقىگە 3 كىلومېتىر يىراقلىققا جايلاشقان. يەر شەكلى تۈزلەڭ، نوپۇسى 432 نەپەر بولۇپ، ھەممىسى ئۇيغۇر. ئىلگىرى بۇ جايدا جۇۋاز چۆرۈگەن ئادەملەر كۆپ بولغاچقا، جۇۋازچى مەھەللىسى - دەپ ئاتالغان.

پاختەكلە كەنت كومىتېتى

پاختەكلە يېزىلىق ھۆكۈمەت تۇرۇشلۇق جايىنىڭ شەرقىگە 0.7 كىلومېتىر يىراقلىققا جايلاشقان. يەر شەكلى تۈزلەڭ، 1950 - يىلى سەمەن رايونىنىڭ 11 - يېزىسى بولغان. 1953 - يىلى قەشقەر شەھىرى تەنتەربىيە رايونى تەۋەلىكىدە بولۇپ، كېيىن 7 - رايونىغا ئۆزگەرتىلگەن. 1958 - يىلى سەمەن گۇڭشى 11 - دادۇيگە ئۆزگەرتىلگەن. 1973 - يىلى پاختەكلە گۇڭشى 2 - دادۇيگە ئۆزگەرتىلگەن. 1984 - يىلى 8 - ئايدا دادۇي كەنت كومىتېتىغا ئۆزگەرتىلگەن. بۇ جاي ئەسلى ساسلىق يەر بولۇپ، پاختەك قاتارلىق قۇشلار كۆپ بولغانلىقى ئۈچۈن پاختەكلە دەپ ئاتالغان. قارمىقىدا 4 تەبىئىي كەنت، 1.865 نەپەر نوپۇسى بار، ھەممىسى ئۇيغۇر. تېرىلغۇ يەر كۆلىمى 3.445 مو، ئاساسلىق مەھسۇلاتى بۇغداي، شال، كېۋەز قاتارلىقلار تېرىلىدۇ، ئالاھىدە مەھسۇلاتى شال. تۇرۇشلۇق ئورنى: مەھەممەت نىياز ھاجى مەھەللىسىدە.

مەھەممەت نىياز ھاجى مەھەللىسى

يېزىلىق ھۆكۈمەت تۇرۇشلۇق جايىنىڭ شەرقىگە 0.7 كىلومېتىر يىراقلىققا جايلاشقان. يەر شەكلى تۈزلەڭ، نوپۇسى 767 نەپەر بولۇپ، ھەممىسى ئۇيغۇر. بۇ جايدا بۇرۇن

مەھەممەت نىياز ھاجى دېگەن نوپۇزلۇق بىر ئادەم ئۆتكەن بولۇپ، شۇ كىشىنىڭ نامى بىلەن مەھەممەت نىياز ھاجى مەھەللىسى - دەپ ئاتالغان

ئىسمايىل كوسا مەھەللىسى

يېزىلىق ھۆكۈمەت تۇرۇشلۇق جايىنىڭ غەربىگە 0.5 كىلومېتر يىراقلىققا جايلاش-قان. يەر شەكلى تۈزلەڭ، نوپۇسى 245 نەپەر بولۇپ، ھەممىسى ئۇيغۇر. بۇ كەنتتە ئىس-مايىل كوسا دەيدىغان بىر ئادەم بولۇپ، كەنتىنىڭ نامى شۇ كىشىنىڭ ئىسمى ۋە لەقىمى بىلەن ئىسمايىل كوسا مەھەللىسى - دەپ ئاتالغان.

ئويكۇچا كەنتى

يېزىلىق ھۆكۈمەت تۇرۇشلۇق جايىنىڭ شەرقىگە 0.2 كىلومېتر يىراقلىققا جايلاش-قان. يەر شەكلى ئېگىز پەس، نوپۇسى 443 نەپەر بولۇپ، ھەممىسى ئۇيغۇر. بۇ كەنت ئوي چۆڭقۈر جايغا ئورۇنلاشقانلىقى ئۈچۈن، ئويكۇچا - دەپ ئاتالغان.

مامۇت ھاجىنىڭ مەھەللىسى

يېزىلىق ھۆكۈمەت تۇرۇشلۇق جايىنىڭ شەرقىگە 0.7 كىلومېتر يىراقلىققا جايلاش-قان. يەر شەكلى تۈزلەڭ، نوپۇسى 230 نەپەر بولۇپ، ھەممىسى ئۇيغۇر. بۇرۇن بۇ جاي-دا مامۇت ھاجى دەپ ئاتالغان يۇرت چوڭى بولۇپ، كەنت شۇنىڭ نامى بىلەن مامۇت ھاجى مەھەللىسى - دەپ ئاتالغان.

يۇقارقى پاختەكلە كەنت كومىتېتى

پاختەكلە يېزىلىق ھۆكۈمەت تۇرۇشلۇق جايىنىڭ غەربىگە 3.8 كىلومېتر يىراقلىققا جايلاشقان. يەر شەكلى تۈزلەڭ، 1950 - يىلى سەمەن رايونى 10 - يېزىسى بولغان، 1954 - يىلى سەمەن رايونى 8 - يېزىغا ئۆزگەرتىلگەن. 1958 - يىلى توققۇزاق گۇڭشى گە قاراشلىق دادۇي بولغان. 1960 - يىلى ئوغساق گۇڭشى يۇقارقى پاختەكلە 3 - دا-دۇيگە ئۆزگەرتىلگەن. 1973 - يىلى پاختەكلە گۇڭشى 3 - دادۇيگە ئۆزگەرتىلگەن. 1984 - يىلى 8 - ئايدا كەنت كومىتېتىغا ئۆزگەرتىلگەن. پاختەكلە يېزىسىنىڭ يۇقىرىسىغا جاي-لاشقانلىقى ئۈچۈن. يۇقارقى پاختەكلە دەپ ئاتالغان. تەۋەسىدە 5 تەبىئىي كەنت 1,375 نوپۇسى بار، بۇنىڭدىن ئۇيغۇر. 1,359 نەپەر، ئۆزبەك 16 نەپەر، تېرىلغۇ يەر كۆلىمى 2,902 مو، ئاساسلىق مەھسۇلاتى بۇغداي، قوناق، شال، كېۋەز، قاتارلىقلار. ئالاھىدە مەھسۇلاتى شال، تۇرۇشلۇق ئورنى: پاۋان مەھەللىسىدە

پاۋان مەھەللىسى

يېزىلىق ھۆكۈمەت تۇرۇشلۇق جايىنىڭ غەربىگە 2.8 كىلومېتر يىراقلىققا جايلاش-

قان. يەر شەكلى تۈزلەڭ، نوپۇسى 307 نەپەر بولۇپ، ھەممىسى ئۇيغۇر. بۇنىڭدىن 150-
يىل ئىلگىرى نىياز پاۋان قاتارلىق بىر قانچە ئوۋچى ئوتكەن بولۇپ، ئوۋچىلىق بىلەن
تۇرمۇش كەچۈرگەنلىكى ئۈچۈن، پاۋان مەھەللىسى - دەپ ئاتالغان.

قۇۋانچوڭنىڭ مەھەللىسى

يېزىلىق ھۆكۈمەت تۇرۇشلۇق جايىنىڭ غەربىگە 4.3 كىلومېتر يىراقلىققا جايلاشقان.
يەر شەكلى تۈزلەڭ، نوپۇسى 206 نەپەر بولۇپ، ھەممىسى ئۇيغۇر. بۇ جايدا قۇۋان
چوڭ دېگەن بىر ئابىرۇيلۇق ئادەم ئوتكەن بولۇپ، كەنت نامى شۇ كىشىنىڭ ئىسمى
بىلەن قۇۋانچوڭنىڭ مەھەللىسى - دەپ ئاتالغان.

ئارا مەھەللە

يېزىلىق ھۆكۈمەت تۇرۇشلۇق جايىنىڭ غەربىگە 3.8 كىلومېتر يىراقلىققا جايلاشقان.
يەر شەكلى تۈزلەڭ، نوپۇسى 136 نەپەر بولۇپ، ھەممىسى ئۇيغۇر. بۇ كەنت پاۋان مەھەللىسى
ۋە قۇۋان چوڭ مەھەللىسى ئوتتۇرىسىغا جايلاشقانلىقى ئۈچۈن، ئارا مەھەللە - دەپ ئاتالغان.

سۈپى مەھەللىسى

يېزىلىق ھۆكۈمەت تۇرۇشلۇق جايىنىڭ غەربىگە 0.8 كىلومېتر يىراقلىققا
جايلاشقان. يەر شەكلى تۈزلەڭ، نوپۇسى 465 نەپەر بولۇپ، بۇنىڭدىن ئۇيغۇر 449
نەپەر، ئۆزبەك 16 نەپەر، بۇ جايدا ئىلگىرى سۇپاخۇن ئىسىملىك بىر كىشى ئوتكەن
بولۇپ، كەنت ئىسمى شۇ كىشىنىڭ نامى بىلەن سۈپى مەھەللىسى - دەپ ئاتالغان.

قىيىش مەھەللىسى

يېزىلىق ھۆكۈمەت تۇرۇشلۇق جايىنىڭ غەربىگە 0.8 كىلومېتر يىراقلىققا
جايلاشقان. نوپۇسى 261 نەپەر بولۇپ، ھەممىسى ئۇيغۇر. بۇ كەنتتە ئىلگىرى ئابلا
قىيىش دېگەن بىر كىشى ئوتكەن بولۇپ، شۇ كىشىنىڭ لەقىمى بىلەن قىيىش مەھەللىسى
- دەپ ئاتالغان.

سۇغۇلۇق كەنت كومىتېتى

پاختەكلە يېزىلىق ھۆكۈمەت تۇرۇشلۇق جايىنىڭ غەربىگە 6.5 كىلومېتر يىراقلىققا
جايلاشقان. يەر شەكلى غەربى ئېگىز، شەرقى پەس. 1950 - يىلى توققۇزاق رايونى 3 - يىزىسى
بولغان. 1958 - يىلى توققۇزاق گۇڭشى سۇغۇلۇق 4 - دادۇيىگە ئۆزگەرتىلگەن. 1960 - يىلى ئو-
غساق گۇڭشى سۇغۇلۇق 4 - دادۇيىگە ئۆزگەرتىلگەن. 1973 - يىلى پاختەكلە گۇڭشى 4 - دادۇ-
يىگە ئۆزگەرتىلگەن. 1984 - يىلى 8 - ئالدا دادۇيى كەنت كومىتېتىغا ئۆزگەرتىلگەن. بۇ جاي

قىزىل دەريانىڭ ئىككى تارمىقىنىڭ ئاغزىغا جايلاشقان. كەلكۈن كەلگەندە سۇ ئۇلۇغ كېلىدىغان بولغاچقا سۇ ئۇلۇغ دەپ ئاتالغان. كېيىن تىلنىڭ ئۆزگىرىشى بىلەن سۇغۇلۇق قا ئۆزگەرگەن. تەۋەسىدە 2 تەبىئىي كەنت، 1,048 نوپۇسى بولۇپ، ھەممىسى ئۇيغۇر، تېرىلغۇ يەر كۆلۈمى 2,761 مۇ، ئاساسلىق مەھسۇلاتى، بۇغداي، قوناق، شال، كېۋەز، قاتارلىقلار. ئالاھىدە مەھسۇلاتى شال، تۇرۇشلۇق ئورنى: قاقچا كەنتىدە.

قاقچا كەنتى

يېزىلىق ھۆكۈمەت تۇرۇشلۇق جايىنىڭ غەربىگە 6.5 كىلومېتر يىراقلىققا جايلاشقان. يەر شەكلى غەربىي ئېگىز، شەرقى پەس. نوپۇسى 535 نەپەر بولۇپ، ھەممىسى ئۇيغۇر، ئىلگىرى بۇ جايدا ئادەم يوق ساسلىق بولۇپ كېيىن ئاھالىلەر ئولتۇراقلىشىپ قاقچا - دەپ ئاتالغان.

ئۆزىملىك كەنتى

يېزىلىق ھۆكۈمەت تۇرۇشلۇق جايىنىڭ غەربىگە 6 كىلومېتر يىراقلىققا جايلاشقان. يەر شەكلى غەربىي ئېگىز شەرقى پەس، نوپۇسى 513 نەپەر بولۇپ، ھەممىسى ئۇيغۇر. ئىلگىرى بۇ جايدا ئۆزىمە دەرىخى كۆپ بولغاچقا، ئۆزىملىك - دەپ ئاتالغان.

شورباغ كەنت كومىتېتى

پاختەكلە يېزىلىق ھۆكۈمەت تۇرۇشلۇق جايىنىڭ غەربىي جەنۇبىغا 3 كىلومېتر يىراقلىققا جايلاشقان. يەر شەكلى تۈزلەڭ، 1950 - يىلى سەمەن رايونى 10 - يېزىسى بولغان. 1958 - توققۇزاق رايون تەۋەلىكىدە بولغان. 1960 - يىلى ئوغساق گۇڭشى 3 - دادىگە ئۆزگەرتىلگەن. 1973 - يىلى پاختەكلە گۇڭشى شورباغ 5 - دادىگە ئۆزگەرتىلگەن. 1984 - يىلى 8 - ئايدا كەنت كومىتېتىغا ئۆزگەرتىلگەن. تۇرۇشلۇق كەنت نامى بىلەن ئاتالغان. تەۋەسىدە 4 تەبىئىي كەنت، 1,233 نەپەر نوپۇسى بولۇپ، ھەممىسى ئۇيغۇر. تېرىلغۇ يېرى 3,080 مۇ، ئاساسلىق مەھسۇلاتى، بۇغداي، قوناق، شال، كېپەز قاتارلىقلار، ئالاھىدە مەھسۇلاتى شال، تۇرۇشلۇق ئورنى: شورباغ كەنتىدە.

شورباغ كەنتى

يېزىلىق ھۆكۈمەت تۇرۇشلۇق جايىنىڭ غەربىي جەنۇبىغا 3 كىلومېتر يىراقلىققا جايلاشقان. يەر شەكلى تۈزلەڭ، نوپۇسى 295 نەپەر بولۇپ، ھەممىسى ئۇيغۇر، بۇ كەنتنىڭ زېمىنى شۇرلۇق بولۇپ، كىشىلەر تەدرىجى ئەمگەك قىلىش ئارقىلىق باغ ئەھيا قىلغان، كېيىن شورباغ - دەپ ئاتالغان.

يۇقۇرسى كەنتى

يېزىلىق ھۆكۈمەت تۇرۇشلۇق جايىنىڭ غەربىي جەنۇبىغا 4.4 كىلومېتىر يىراقلىققا جايلاشقان. يەر شەكلى تۈزلەڭ، نوپۇسى 229 نەپەر بولۇپ، ھەممىسى ئۇيغۇر. بۇ كەنت شۇرباغ كەنتىنىڭ يۇقىرى قىسمىغا جايلاشقانلىقى ئۈچۈن، يۇقۇرسى - دەپ ئاتالغان.

بېلىقلىق كەنتى

يېزىلىق ھۆكۈمەت تۇرۇشلۇق جايىنىڭ غەربىي جەنۇبىغا 4 كىلومېتىر يىراقلىققا جايلاشقان. يەر شەكلى تۈزلەڭ، تەلۈچۈك دەريا كۆرۈگىنىڭ قىشىغا جايلاشقان. نوپۇسى 324 نەپەر بولۇپ، ھەممىسى ئۇيغۇر. بۇ كەنت قىزىل دەرياسى بويىغا جايلاشقان. يەنە بىر قانچە بۇلاق بولۇپ، سۇ مەبىئى كۆپ بېلىق كۆپ بولغانلىقتىن، بېلىقلىق - دەپ ئاتالغان.

نوبىشى كەنتى

يېزىلىق ھۆكۈمەت تۇرۇشلۇق جايىنىڭ غەربىي جەنۇبىغا 2 كىلومېتىر يىراقلىققا جايلاشقان. يەر شەكلى تۈزلەڭ، نوپۇسى 385 نەپەر بولۇپ، ھەممىسى ئۇيغۇر، بۇرۇن بۇ كەنتتە سۇ ئۆتكۈزۈلگەن بىر چوڭ ئو بولۇپ، كەنتتىكى ئاھالىلەر شۇ ئوننىڭ باش تەرىپىگە جايلاشقانلىقى ئۈچۈن، نو بېشى - دەپ ئاتالغان.

يۇقارقى قاقۇللا كەنت كومىتېتى

پاختەكلە يېزىلىق ھۆكۈمەت تۇرۇشلۇق جايىنىڭ جەنۇبىغا 2.7 كىلومېتىر يىراقلىققا جايلاشقان. يەر شەكلى تۈزلەڭ، 1950 - يىلى سەمەن رايۇنى 12 - يېزىسى بولغان 1953 - يىلى قەشقەر شەھىرى تەنتەربىيە رايونىغا قاراشلىق بولۇپ، كېيىن 7 - رايونغا ئۆزگەرتىلگەن. 1958 - يىلى سەمەن گۇڭشى 14 - دادى بولغان. 1973 - يىلى پاختەكلە گۇڭشى يۇقارقى قاقۇللا 6 - دادۇيىگە ئۆزگەرتىلگەن. 1984 - يىلى 8 - ئايدا كەنت كومىتېتىغا ئۆزگەرتىلگەن. بۇ جاي بۇرۇن شۇرلۇق بولۇپ دېھقانلار شۇر يۇقۇتۇپ يەر ئېچىشى ئۈچۈن كىچە كۈندۈزلەپ جاپالىق ئىشلەپ كەلگەن. سىرتتىن كەلگەن كىشىلەر بۇلارنى قۇلغا ئۇخشاشى ئىشلەيدىكەن دېگەن. شۇنىڭ بىلەن يۇقارقى قاقۇللا دەپ ئاتالغان. تەۋەسىدە 5 تەبىئى كەنت، 1,085 نەپەر نوپۇسى بولۇپ، ھەممىسى ئۇيغۇر، تېرىلغۇ يەر كۆلىمى 3,360 مۇ، ئاساسلىق مەھسۇلاتى، بۇغداي، قوناق، شال كىپەز قاتارلىقلار. ئالاھىدە مەھسۇلاتى شال. تۇرۇشلۇق ئورنى: توپۇلۇق مەھەللىسىدە.

توپۇلۇق مەھەللىسى

يېزىلىق ھۆكۈمەت تۇرۇشلۇق جايىنىڭ جەنۇبىغا 2.7 كىلومېتىر يىراقلىققا جايلاشقان. يەر شەكلى تۈزلەڭ، نوپۇسى 290 نەپەر بولۇپ، ھەممىسى ئۇيغۇر. بۇ كەنتتە خالق ھاجى توپۇق دەپ لەقىسى بار كىشى ئۆتكەن بولۇپ، شۇ كىشىنىڭ لەقىسى بىلەن توپۇق مەھەللىسى دەپ ئاتالغان. كېيىن توپۇلۇق مەھەللىسىگە ئۆزگەرگەن.

بەشتاش كەنتى

يېزىلىق ھۆكۈمەت تۇرۇشلۇق جايىنىڭ جەنۇبىغا 2.4 كىلومېتىر يىراقلىققا جايلاشقان. يەر شەكلى تۈزلەڭ، نوپۇسى 148 بولۇپ، ھەممىسى ئۇيغۇر، بۇرۇن بۇ كەنتتە 5 تاش تۈگمەن بولۇپ، ئاھالىلەر تۈگمەن ئەتراپىغا ئورۇنلاشقانلىقى ئۈچۈن، بەشتاش - دەپ ئاتالغان.

قىپچاق مەھەللىسى

يېزىلىق ھۆكۈمەت تۇرۇشلۇق جايىنىڭ جەنۇبىغا 2.5 كىلومېتىر يىراقلىققا جايلاشقان. يەر شەكلى تۈزلەڭ، نوپۇسى 223 نەپەر بولۇپ، ھەممىسى ئۇيغۇر، بۇرۇن بۇ كەنتتە قىپچاق قەبىلىسى بولۇپ، بۇلاردىن بىرقانچە ئائىلە يەرلىك بولۇپ ئولتۇراقلىشىپ قالغان. شۇڭا قىپچاق مەھەللىسى - دەپ ئاتالغان.

نو بېشى مەھەللىسى

يېزىلىق ھۆكۈمەت تۇرۇشلۇق جايىنىڭ جەنۇبىغا 2.8 كىلومېتىر يىراقلىققا جايلاشقان. يەر شەكلى تۈزلەڭ، نوپۇسى 240 نەپەر بولۇپ، ھەممىسى ئۇيغۇر. بۇ جايدا چوڭ بىر نۇ بولۇپ، ئاھالىلەر شۇ نو ئەتراپىغا جايلاشقانلىقى ئۈچۈن، نو بېشى مەھەللىسى - دەپ ئاتالغان.

كوچا مەھەللىسى

يېزىلىق ھۆكۈمەت تۇرۇشلۇق جايىنىڭ جەنۇبىغا 2.9 كىلومېتىر يىراقلىققا جايلاشقان. يەر شەكلى تۈزلەڭ، نوپۇسى 184 نەپەر بولۇپ، ھەممىسى ئۇيغۇر. بۇ كەنتتە ئاھالىلەر ئولتۇراقلىشىپ بىر كوچا ھاسىل قىلغاچقا، كوچا مەھەللىسى - دەپ ئاتالغان.

تۆۋەنكى قاقۇلا كەنت كومىتېتى

پاختەكلە يېزىلىق ھۆكۈمەت تۇرۇشلۇق جايىنىڭ شەرقىي جەنۇبىغا 3.8 كىلومېتىر يىراقلىققا جايلاشقان. يەر شەكلى تۈزلەڭ، 1950 - يىلى سەمەن رايونى 12 - يېزىسى

بولغان. 1953 - يىلى قەشقەر شەھەرى تەنتەربىيە رايونىغا قاراشلىق بولغان. 1958 - يىلى سەمەن گۆڭشى تۆۋەنكى قاقۇللا 13 - دادۇيگە ئۆزگەرتىلگەن. 1973 - يىلى پاختەكلە گۆڭشى تۆۋەنكى قاقۇللا 7 - دادۇيگە ئۆزگەرتىلگەن. 1984 - يىلى 8 - ئايدا كەنت كومىتېتىغا ئۆزگەرتىلگەن. قاقۇللا كەنتىنىڭ تۆۋەنكى تەرىپىگە جايلاشقانلىقى ئۈچۈن، تۆۋەنكى قاقۇللا دەپ ئاتالغان. تەۋەسىدە 6 تەبىئىي كەنت، 1.554 نوپۇسى بولۇپ، ھەممىسى ئۇيغۇر، تېرىلغۇ يەر كۆلىمى 3.954 مۇ، ئاساسلىق مەھسۇلاتى بۇغداي، قوناق، شال، كىپەز قاتارلىقلار. ئالاھىدە مەھسۇلاتى شال، تۇرۇشلۇق ئورنى: كەنت ئېچى كەنتىدە.

كەنت ئېچى كەنتى

يېزىلىق ھۆكۈمەت تۇرۇشلۇق جايىنىڭ شەرقىي جەنۇبىغا 3.8 كىلومېتىر يىراقلىققا جايلاشقان. يەر شەكلى تۈزلەڭ، نوپۇسى 264 نەپەر بولۇپ، ھەممىسى ئۇيغۇر. بۇ كەنت ئۆستەڭبويى ۋە دۆڭ مەھەللە 2 كەنتنىڭ ئوتتۇرىسىغا جايلاشقانلىقى ئۈچۈن، كەنت ئېچى - دەپ ئاتالغان.

ئۆستەڭبويى كەنتى

يېزىلىق ھۆكۈمەت تۇرۇشلۇق جايىنىڭ شەرقىي جەنۇبىغا 3.5 كىلومېتىر يىراقلىققا جايلاشقان. يەر شەكلى تۈزلەڭ، نوپۇسى 298 نەپەر بولۇپ، ھەممىسى ئۇيغۇر، بۇ كەنت يېڭىشەھەرگە سۇ ماڭدىغان ناچۇق ئۆستەڭ بويىغا جايلاشقانلىقتىن ئۆستەڭ بويى - دەپ ئاتالغان.

دۆڭ مەھەللە

يېزىلىق ھۆكۈمەت تۇرۇشلۇق جايىنىڭ شەرقىي جەنۇبىغا 4 كىلومېتىر يىراقلىققا جايلاشقان. يەر شەكلى ئېگىز بەس، نوپۇسى 288 نەپەر بولۇپ، ھەممىسى ئۇيغۇر، بۇ كەنت دۆڭلۈككە جايلاشقانلىقى ئۈچۈن، دۆڭ مەھەللە - دەپ ئاتالغان.

سوقا بېشى كەنتى

يېزىلىق ھۆكۈمەت تۇرۇشلۇق جايىنىڭ شەرقىي جەنۇبىغا 4.6 كىلومېتىر يىراقلىققا جايلاشقان. يەر شەكلى تۈزلەڭ، نوپۇسى 227 نەپەر بولۇپ، ھەممىسى ئۇيغۇر. بۇرۇن بۇ كەنتتە 12 سوقا بولۇپ، ئاھالىلەر سۇقنىڭ باش تەرىپىگە جايلاشقانلىقى ئۈچۈن، سوقا بېشى - دەپ ئاتالغان.

شور مەھەللىسى

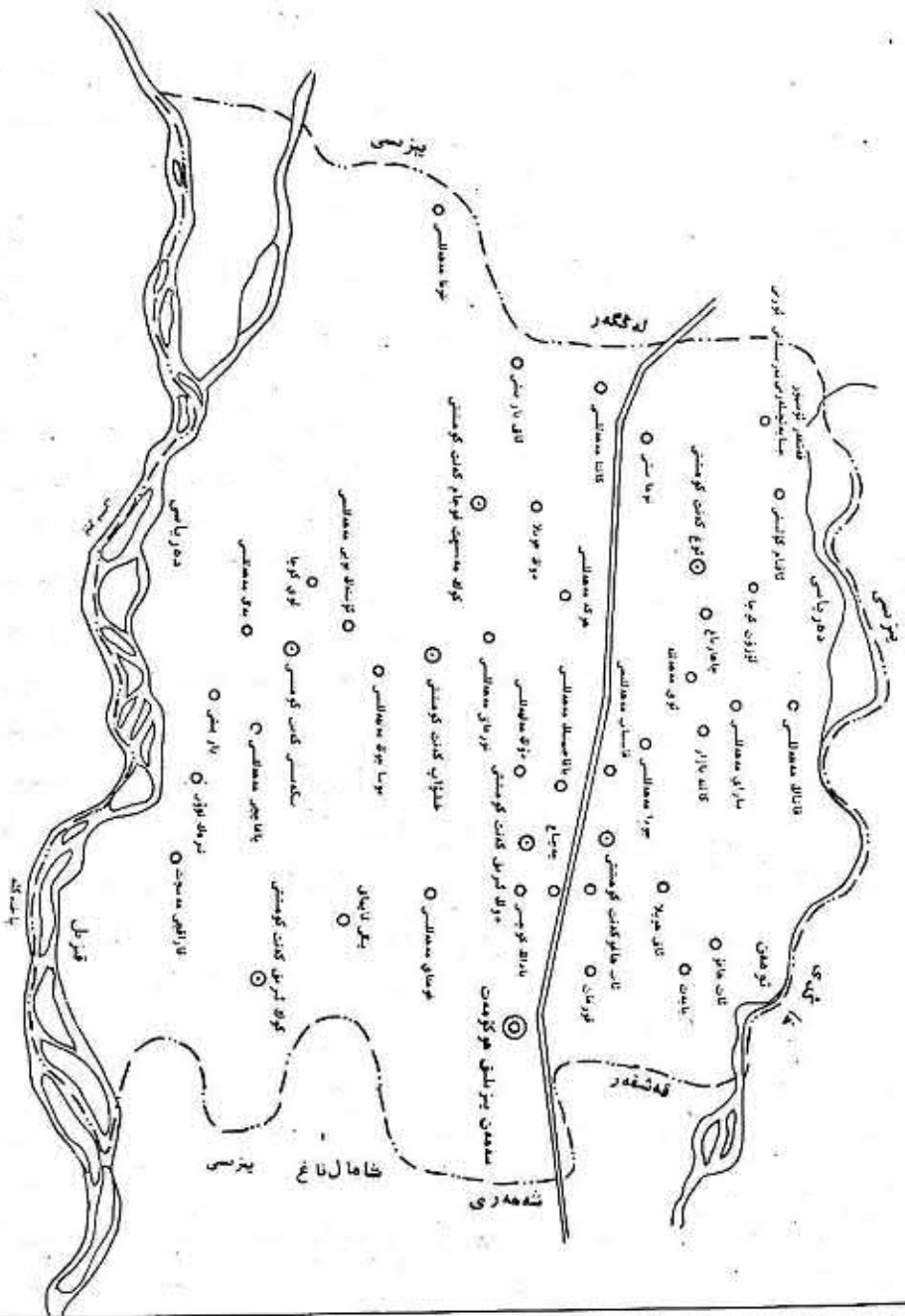
يېزىلىق ھۆكۈمەت تۇرۇشلۇق جايىنىڭ غەربىي جەنۇبىغا 3.8 كىلومېتىر يىراقلىققا

جايلاشقان. يەر شەكلى تۈزلەڭ، نوپۇسى 188 نەپەر بولۇپ، ھەممىسى ئۇيغۇر، بۇ كەنت بۇرۇن شورلۇق بىنام بولۇپ، كېيىن يەر ئۆزلەشتۈرۈپ ئاھالىلەر ئولتۇراقلاشقاندىن كېيىن شور مەھەللىسى - دەپ ئاتالغان.


يۇلغۇنلۇق مەھەللىسى

يېزىلىق ھۆكۈمەت تۇرۇشلۇق جايىنىڭ غەربىي جەنۇبىغا 3.3 كىلومېتىر يىراقلىققا جايلاشقان. يەر شەكلى تۈزلەڭ، نوپۇسى 289 نەپەر، ھەممىسى ئۇيغۇر. بۇ كەنت ئەسلى يۇلغۇنلۇق بولۇپ، كېيىن كىشىلەر ئولتۇراقلىشىپ يۇلغۇنلۇق مەھەللىسى دەپ ئاتالغان.

سەھەن ئېزىسىنىڭ يەر - جاي ناملارنى خەرىتىسى



1 : 500000



سەمەن يېزىسىنىڭ ئومۇمىي ئەھۋالى

سەمەن يېزىسى كونا شەھەر ناھىيىسىنىڭ شىمالىغا جايلاشقان. يېزىلىق ھۆكۈمەت قەشقەر شەھىرى شامال باغ يېزىسى چۆيۈنچى كەنتىگە ئورۇنلاشقان بولۇپ، ناھىيە مەركىزىگە 13.1 كىلومېتىر يىراقلىققا جايلاشقان. ئومۇمىي كۆلىمى، 31.02 كۋادىرات كىلومېتىر (46،535 موغا تەڭ). شەرقى قەشقەر شەھىرى شامالباغ يېزىسى بىلەن چېگرىلىنىدۇ. جەنۇبى قىزىل دەرياسى ئارقىلىق پاختەكلە يېزىسى بىلەن قارشىپ تۇرىدۇ. غەربى لەڭگەر يېزىسى بىلەن، شىمالى تۈمەن دەرياسى ئارقىلىق خانىدى يېزىسى بىلەن چېگرىلىنىدۇ. 1985 - يىلى يىل ئاخىرىدىكى سىتاتىستىكا قارىغاندا، بۇ يېزىنىڭ دېھقانچىلىق تېرىلغۇ يەر كۆلىمى 20،300 مو بولۇپ، ئومۇمىي كۆلىمىنىڭ %43.6 نى تەشكىل قىلىدۇ. ئورمان يېرى 3،113 مو بولۇپ، ئومۇمىي كۆلىمىنىڭ %6.68 نى، باغ كۆلىمى 801 مو بولۇپ، ئومۇمىي كۆلىمىنىڭ %1.73 نى، باشقا كۆلىمى 22،313 موبولۇپ، ئومۇمىي كۆلىمىنىڭ %47.94 نى ئىگىلەيدۇ. بۇ يېزا تەۋەسىدە 7 كەنت كومىتېتى، 47 تەبىئىي كەنت بار. 1985 - يىلى يىل ئاخىرىدىكى سىتاتىستىكىدىن قارىغاندا؛ 2،648 ئائىلە 11،970 نوپۇسى بولۇپ، بۇنىڭدىن؛ ئۇيغۇر 11،946 ئومۇمىي نوپۇسىنىڭ %99.79 نى، خەنزۇ 24 نەپەر بولۇپ، ئومۇمىي نوپۇسىنىڭ %0.2 نى ئىگىلەيدۇ. ئەسلى ئىسمى سەھەرمەن بولۇپ، بۇ يېزا قەشقەر شەھىرىگە يېقىن بولغاچقا قوشۇمچە ئىگىلىك بىلەن شۇغۇللىنىشقا ئەپلىك. بۇ يېزىدىكى نەچچە ئەۋلاد كىشىلەر سەھەر تۇرۇپ كەچ يېتىپ تىرىشچانلىققا ئادەتلەنگەن. ئەتىگەندە سەي كۆكتات ئېلىپ قەشقەرگە ئەكىرىپ سېتىپ، قايتىش ۋاقتىدا شەھەردىن ئوغۇت ئېلىپ قايتىپ، ئېتىز - ئېرىق ئەمگىگىنى بوشاشتۇرمىغان، بۇ خىل ئالاھىدىلىككە ئاساسەن بۇ جايدىكى كىشىلەرنى سەھەرمەن دەپ ئاتاىپ، كېيىن تىلىنىڭ ئۆزگىرىشى بىلەن بۈگۈنگىچە «سەمەن» دەپ ئاتىلىپ كەلگەن.

سەمەن يېزىسى جۇمھۇرىيەت مەزگىلىدە، كونا شەھەر ناھىيىسى تەۋەسىدە بىر بەگلىك بولغان. 16 يۈز بېشى قارىغان. 1950 - يىلى كونا شەھەر ناھىيىلىك خەلق ھۆكۈمىتىگە قاراشلىق سەمەن رايونى بولۇپ، تەۋەلىكىدە. 16 يېزا بولغان، 1954 - يىلى بۇ يەرگە قاراشلىق مۇش سۇلۇق، بۇۋۇئانام، كاندىر، ساي قاتارلىق 5 يېزىنى ئايرىپ لەڭگەر رايونى قۇرۇلغان. قوغاننىڭ خانىسى يېزىسىنى سەمەن رايونى تەۋەلىكىگە ئۆتكۈزۈپ بەرگەن. تەۋەلىكىدىكى پايىناپ، قازىرىق، قاقوللا، پاختەكلەر قاتارلىق 4 يېزىسىنى قەشقەر شەھىرىگە ئايرىپ بەرگەن. 1956 - يىلى قاقوللا پاختەكلەر 2 يېزىنى قايتىدىن سەمەن رايونىغا ئۆتكۈزۈپ بەرگەن. 1958 - يىلى 3 - ئايدا ئاپتونوم

رايونىنىڭ تەستىقلىشى ئارقىلىق، سەمەن يېزىسى قايتىدىن كونا شەھەر ناھىيىسىگە ئۆت-
 كۈزۈپ بېرىلگەن. (كۆك، ئېرىق، دۆڭ ئېرىق قاتارلىق 6 دادۇي قەشقەر شەھرىگە قال-
 خان) 1973 - يىلى ئاپتونوم رايونىنىڭ تەستىقى ئارقىلىق سەمەن گۇڭشېغا قاراشلىق
 11 - 12 - 13 - 14 - قاتارلىق 4 دادۇي ئايرىلىپ پاختەكلە گۇڭشې قۇرۇلغان. 1984 -
 يىلى 8 - ئايدا سەمەن گۇڭشېدىن 6 دادۇينى ئايرىپ خاڭدى يېزىسى قۇرۇلغان. يۇقىرىقى
 ئۆزگىرىشلەردىن كېيىن سەمەن يېزىسىدا ھازىر 7 كەنت كومىتېتى بار. سە-
 مەننىڭ يەر شەكلى غەربتىن شەرققە يانتۇ بولۇپ، بىر قەدەر تۈزلەڭ. دېڭىز يۈزىدىن
 ئوتتۇرىچە ئېگىزلىكى 1,400 مېتىر، ئاساسلىق سۇ مەنبەسى قىزىل دەرياسى بولۇپ، تۇپ-
 رىقى ئۆلكە لاتقا تۇپراق، ئادەتتە ئوتتۇرا ئەت تۇپراق ھېسابلىنىدۇ. ئۈنۈمدارلىقى يۇقىرى
 ئوغۇت مەنبەسى كەڭرى، ئاساسەن قەشقەر شەھىرىنىڭ ئوغۇتقا تايىنىدۇ. ھاۋا كېلىماتى مۇ-
 تەدىل، 4 پەسل ئېنىق، ئوتتۇرىچە تېمپېراتۇرىسى 11.3°C ، ئەڭ يۇقىرى تېمپېراتۇرا
 38.7°C ، ئەڭ تۆۋەن تېمپېراتۇرا -25.3°C ، يىللىق ئوتتۇرىچە ھۆل-يېغىن مىقدارى
 60 - 80 مىللىمېتىر، يىللىق كۈننىڭ يورىتىش ۋاقتى 2800 سائەت، يىللىق قىروسىز
 مەزگىلى 210 كۈندىن 220 كۈنگىچە بولىدۇ. ئاساسلىق ئاشلىق زىرائىتى بۇغداي،
 ئاق قوناق، كۆممە قوناق، شال قاتارلىقلار، ئاساسلىق ئىقتىسادىي زىرائىتى كېۋەز، سەي-
 كۆكتات، قوغۇن. 1985 - يىلى، يىل ئاخىرىدىكى ستاتىستىكىغا ئاساسەن، ئاشلىق زىرا-
 ئەت تېرىلغۇ كۆلىمى 20,800 مو، ئومۇمىي مەھسۇلاتى 7 مىليون 201 مىڭ جىڭ. بىر-
 لىك مەھسۇلاتى 346 جىڭ، كېۋەز 1,200 مو بولۇپ، ئومۇمىي مەھسۇلاتى 174 مىڭ
 جىڭ، بىرلىك مەھسۇلاتى 145 جىڭ، مايلىقدان 400 مو، ئومۇمىي مەھسۇلاتى 185
 مىڭ جىڭ بولۇپ، بۇ يېزىنىڭ تارىخىدا ئەڭ يۇقىرى سەۋىيە يارىتىلغان يىلى
 بولۇپ ھېسابلىنىدۇ. ھەرخىل كۆكتات قوغۇن، تىۋۇز، سامساق تېرىلىدۇ.
 ئالاھىدە مەھسۇلاتى بولغان چىلىگىنىڭ پىششىق بىيالىدۇر. 1985 - يىلى يىلى
 ئاخىرىدىكى چارۋىنىڭ قۇتان قالدۇقى 14,803 تۇياق بولۇپ، بۇنىڭدىن چوڭ
 چارۋا 3,002 تۇياق، ئۇششاق چارۋا 11,801 تۇياق، ئومۇمىي كىرىم 4 مىليون
 407 مىڭ 540 يۈەن، كىشى بېشىغا توغرا كېلىدىغان ئاشلىق 668.5 جىڭ، كىشى بې-
 شىغا توغرا كېلىدىغان كىرىم 368.02 يۈەن. بۇ يېزا دائىرىسىدە تۈمەن دەرياسى بولۇپ
 بۇ دەريا بۇلاق سۈيىدىن ھاسىل بولغان ياغۇر سۇلىرى بىرلىشىپ دائىم
 ئېقىپ تۇرىدىغان دەريا ئېقىنى پەيدا بولغان، سەمەن يېزىسىدىن ئاقىدىغان قىسمى 7
 كىلومېتىر ئۇزۇنلىقتا، تۈمەن دەريا سۈيىدىن پايدىلىنىپ شال تېرىلىدۇ. بۇنىڭدىن باشقا
 شەھەر ئۆستەڭ ئاۋات ئۆستەڭ بولۇپ، يېزا بويىچە دېھقانچىلىقتا مۇشۇ ئىككى ئۆستەڭگە
 تايىنىدۇ. سۇغۇرىلىدىغان كۆلىمى 51 مىڭ مو، بۇ يېزىنىڭ كۆپ خىل ئىگىلىك تەرەققىياتى
 نىسبەتەن تېز بولغاچقا، يېزىدا ئون زاۋۇتى، ياغ زاۋۇتى، شال زاۋۇتى، پاختا زا-

ۋۇتى، دېھقانچىلىق سايمانلارنى رېمونت قىلىش زاۋۇتى قاتارلىق يېزا باشقۇرغان كارخانىلار بار. يىللىق كىرىم 697 مىڭ 400 يۈەن بولۇپ، يېزا ئومۇمىي كىرىمىنىڭ 15.8% نى تەشكىل قىلىدۇ. قاتناش ئىشلىرى ئوڭاي، قەشقەر شەھىرىدىن 1 ئېلىكتر ئىستانسىسىگە بارىدىغان تاشيول بۇ يېزىنى كېسىپ ئۆتىدۇ. يېزا كەنتلەر ئوتتۇرىسىدا ئورمان بەلبېغى تاشيول بار. قاتناش ئىشلىرى راۋان. مەدەنىي مائارىپ، سەھىيە ئىشلىرى بىرقەدەر تەرەققىي قىلغان. 1985 - يىلى يىل ئاخىرىدا 1 ئوتتۇرا مەكتەپ، ئوقۇتقۇچى ئىشچى - خىزمەتچىسى 46 نەپەر، مەكتەپتە بار ئوقۇغۇچى 325 نەپەر، باشلانغۇچ مەكتەپ 5، ئوقۇتقۇچى، ئىشچى - خىزمەتچىسى 103 نەپەر بولۇپ، مەكتەپتە بار ئوقۇغۇچى 1،516 نەپەر، كىنوخانا 1، يېزىلىق شىپاخانا 1، تىببىي خادىم 19 نەپەر، كېسەل كارۋىتى 53 دانە، ئامبولاتورىيە رېتىگىن ئۆيى، لابۇراتورىيە ئىچكى - تاشقى بۆلۈم ئاياللار بۆلۈم بار. يەنە 7 داۋالاش پونكىتى 8 نەپەر يالاڭخاياق دوختۇر بار.

سەمەن يېزىسى تەۋەسىدىكى يەرنامىلىرىنىڭ قىسقىچە تونۇشتۇرۇلىشى

سەمەن يېزىسى

تەزكىرىسى «سەمەن يېزىسىنىڭ ئومۇمىي ئەھۋالى» دېگەن ماتېرىيالدا

ئات ھاغۇ كەنت كومىتېتى

سەمەن يېزىلىق ھۆكۈمەت تۇرۇشلۇق جايىنىڭ غەربىي شىمالغا 1.3 كىلومېتىر يىراقلىققا جايلاشقان، يەر شەكلى تۈزلەڭ. 1950 - يىلى سەمەن رايونى 5 - يېزىسىنىڭ باشقۇرىشىدا بولغان. 1958 - يىلى سەمەن گۇڭشى ئات ھاغۇ 5 - دادۇيىگە ئۆزگەرتىلگەن. 1984 - يىلى 8 - ئايدا دادۇي كەنت كومىتېتىغا ئۆزگەرتىلگەن. تەۋەسىدە ئات ھاغۇ كەنتى بولغانلىقتىن، شۇ نام بىلەن ئاتالغان. تەۋەسىدە 12 تەبىئىي كەنت، 2,700 نوپۇس بولۇپ، ھەممىسى ئۇيغۇر. تېرىلغۇ يەر كۆلىمى 4,450 مو، ئاساسلىق مەھسۇلاتى: بۇغداي، كۆمەقۇناق، كېۋەز. ئالاھىدە مەھسۇلاتى كۆكتات، تۇرۇشلۇق ئورنى: كىچىك ئۆستەڭ بويى كەنتىدە.

كىچىك ئۆستەڭبويى كەنتى

يېزىلىق ھۆكۈمەت تۇرۇشلۇق جايىنىڭ غەربىي شىمالغا 1.3 كىلومېتىر يىراقلىققا جايلاشقان، يەر شەكلى تۈزلەڭ، نوپۇسى 218 نەپەر بولۇپ، ھەممىسى ئۇيغۇر. بۇرۇن بۇ كەنتتىكى ئاھالىلەر بىر كىچىك ئۆستەڭنىڭ ئىككى ياقىسىغا ئورۇنلاشقانلىقى ئۈچۈن، كىچىك ئۆستەڭبويى - دەپ ئاتالغان.

يايەت كەنتى

يېزىلىق ھۆكۈمەت تۇرۇشلۇق جايىنىڭ شىمالغا 1 كىلومېتىر يىراقلىققا جايلاشقان، يەر شەكلى تۈزلەڭ، نوپۇسى 292 نەپەر بولۇپ، ھەممىسى ئۇيغۇر. يايەت - يايەت دېگەن سۆزدىن كەلگەن بولۇپ، مەنىسى يارئەت دېگەن بولۇپ، بۇ كەنت يارنىڭ بېشىغا جايلاشقانلىقى ئۈچۈن، يايەت - دەپ ئاتالغان.

ئات ھاغۇ كەنتى

يېزىلىق ھۆكۈمەت تۇرۇشلۇق جايىنىڭ غەربىي شىمالغا 1.4 كىلومېتىر يىراقلىققا

جايلاشقان، يەر شەكلى تۈزلەڭ، نوپۇسى 275 نەپەر بولۇپ، ھەممىسى ئۇيغۇر. بۇرۇن ئەنجان تەرەپكە تۇتىدىغان ئاتىچى ۋە سودىگەرنىڭ ئات ئۇلاغلىرى مۇشۇ جايدا باردۇق ئېلىپ تۇتىدىغان جاي بولغانلىقى ئۈچۈن، ئاتاھاغۇ - دەپ ئاتالغان.

ئاق ھويلا كەنتى

يېزىلىق ھۆكۈمەت تۇرۇشلۇق جايىنىڭ غەربىي جەنۇبىغا 1.3 كىلومېتر يىراقلىققا جايلاشقان، يەر شەكلى تۈزلەڭ، نوپۇسى 350 نەپەر بولۇپ، ھەممىسى ئۇيغۇر. بۇرۇن بۇ جاي ئاق يەر بولۇپ، ئاھالىلەر كۆچۈپ كېلىپ ئۆي سېلىپ ئولتۇراقلاشقانلىقى ئۈچۈن، ئاق ھويلا - دەپ ئاتالغان.

كالتا بازار كەنتى

يېزىلىق ھۆكۈمەت تۇرۇشلۇق جايىنىڭ غەربىي شىمالىغا 3.4 كىلومېتر يىراقلىققا جايلاشقان. يەر شەكلى تۈزلەڭ، نوپۇسى 384 نەپەر، ھەممىسى ئۇيغۇر. بۇرۇن بۇ جايدا بىر كىچىك بازار بولغانلىقىدىن كالتا بازار - دەپ ئاتالغان.

چاچباغ كەنتى

يېزىلىق ھۆكۈمەت تۇرۇشلۇق جايىنىڭ غەربىي شىمالىغا 1 كىلومېتر يىراقلىققا جايلاشقان. يەر شەكلى تۈزلەڭ، نوپۇسى 180 نەپەر بولۇپ، ھەممىسى ئۇيغۇر. بۇرۇن بۇ جايدا پارچە پۇرات باغلار كۆپ بولغانلىقىدىن چاچباغ - دەپ ئاتالغان.

ئەمەت ئىمام مەھەللىسى

يېزىلىق ھۆكۈمەت تۇرۇشلۇق جايىنىڭ غەربىي شىمالىغا 2.2 كىلومېتر يىراقلىققا جايلاشقان، يەر شەكلى تۈزلەڭ، نوپۇسى 278 نەپەر، ھەممىسى ئۇيغۇر. ئەسلى نامى جودا مەھەللىسى. بۇرۇن بۇ جايدا ئىمىن جودا دېگەن بىر ئادەم ئۆتكەن بولۇپ، كەنت نامى شۇ كىشىنىڭ لەقىمى بىلەن ئاتالغان. 1984 - يىلى ناھىيىلىك خەلق ھۆكۈمىتى ئەسلى نامىنى ئەمەت ئىمام مەھەللىسى - دەپ ئۆزگەرتكەن.

قاساپ مەھەللىسى

يېزىلىق ھۆكۈمەت تۇرۇشلۇق جايىنىڭ غەربىي شىمالىغا 1.8 كىلومېتر يىراقلىققا جايلاشقان، يەر شەكلى تۈزلەڭ، نوپۇسى 183 نەپەر، ھەممىسى ئۇيغۇر بۇ كەنتنىڭ ئەسلى نامى تەخەي مەھەللىسى بولۇپ، 1984 - يىلى ناھىيىلىك خەلق كومىتېتى قاساپ مەھەللىسىگە ئۆزگەرتكەن.

قورغان كەنتى

يېزىلىق ھۆكۈمەت تۇرۇشلۇق جايىنىڭ غەربىي شىمالىغا 0.4 كىلومېتىر يىراقلىققا جايلاشقان، يەر شەكلى تۈزلەڭ، نوپۇسى 223 نەپەر، ھەممىسى ئۇيغۇر. بۇرۇن بۇ كەنتتە قورغان شەكلىدىكى تاملار كۆپ بولغانلىقتىن قورغان مەھەللىسى - دەپ ئاتالغان.

ناسر بەگگە مەھەللىسى

يېزىلىق ھۆكۈمەت تۇرۇشلۇق جايىنىڭ غەربىگە 12.9 كىلومېتىر يىراقلىققا جايلاشقان، يەر شەكلى تۈزلەڭ، نوپۇسى 127 نەپەر، ھەممىسى ئۇيغۇر. بۇرۇن بۇ كەنتتە ناسر دېگەن بىر كىشى بولۇپ، لەقىمى بەگگە بولغانلىقتىن ئۇنىڭ لەقىمى بويىچە ناسر بەگگە مەھەللىسى - دەپ ئاتالغان.

ھوشۇر سەتەننىڭ سىيى كەنتى

يېزىلىق ھۆكۈمەت تۇرۇشلۇق جايىنىڭ غەربىگە 13.3 كىلومېتىر يىراقلىققا جايلاشقان، يەر شەكلى تۈزلەڭ، نوپۇسى 115 نەپەر، ھەممىسى ئۇيغۇر، بۇرۇن بۇ جاي ساي بولۇپ، ھوشۇر سەتەن دېگەن كىشى ئىگىلىگەن، كەنت شەكلىلىنىپ ھوشۇر سەتەن سىيى - دەپ ئاتالغان.

شېكەر باغ كەنتى

يېزىلىق ھۆكۈمەت تۇرۇشلۇق جايىنىڭ غەربىگە 17.1 كىلومېتىر يىراقلىققا جايلاشقان، يەر شەكلى تۈزلەڭ، نوپۇسى 95 نەپەر ھەممىسى ئۇيغۇر، بۇرۇن بۇ جاي جاڭگال سايلىق بولۇپ، كىشىلەر كۆچۈپ كېلىپ يەر ئېچىپ كۆكەرتىلگەنلىكتىن شىكەر باغ - دەپ ئاتالغان.

دۆڭئېرىق كەنت كومىتېتى

سەمەن يېزىلىق ھۆكۈمەت تۇرۇشلۇق جايىنىڭ غەربىگە 1.3 كىلومېتىر يىراقلىققا جايلاشقان، يەر شەكلى تۈزلەڭ، 1950 - يىلى سەمەن رايونى 4 - يېزىسىنىڭ باشقۇرۇشىدا بولغان. 1954 - يىلى سەمەن رايونى 6 - يېزىسىنىڭ باشقۇرۇشىغا ئۆزگەرتىلگەن. 1958 - يىلى سەمەن گۇڭشى دۆڭئېرىق 6 - دادۇي بولغان. 1984 - يىلى 8 - ئايدا دادۇي كەنت كومىتېتىغا ئۆزگەرتىلگەن. ئىلگىرى بۇ جايدا بىر ئېگىز ئېرىق بولۇپ، ئاھالىلەر شۇ ئېرىقنىڭ ئەتراپىغا ئورۇنلاشقانلىقى ئۈچۈن، دۆڭئېرىق دەپ ئاتالغان. تەۋەسىدە 6 تەبىئىي كەنت، 1,700 نوپۇسى بولۇپ، ھەممىسى ئۇيغۇر، تېرىلغۇ يەر كۆلىمى 3,007 مو ئاساسلىق مەھسۇلاتى بۇغداي، كۆممەقۇناق، كېۋەز. تۇرۇشلۇق ئورنى: باداڭ كۇچا كەنتىدە.

باداڭ كوچا كەنتى

يېزىلىق ھۆكۈمەت تۇرۇشلۇق جايىنىڭ غەربىگە 1 كىلومېتر يىراقلىققا جايلاشقان. يەر شەكلى تۈزلەڭ، نوپۇسى 426 نەپەر، ھەممىسى ئۇيغۇر. بۇ جايدا كىرىم ھاج دەپ گەن بىر كىشى بولۇپ لەقىمى باداڭ بولغانلىقى ئۈچۈن، كەنت ئىسمى شۇ كىشىنىڭ لەقىمى بىلەن ئاتالغان.

باقى ھاجىمنىڭ مەھەللىسى

يېزىلىق ھۆكۈمەت تۇرۇشلۇق جايىنىڭ غەربىگە 1.8 كىلومېتر يىراقلىققا جايلاشقان، يەر شەكلى تۈزلەڭ، نوپۇسى 325 نەپەر بولۇپ، ھەممىسى ئۇيغۇر. بۇرۇن بۇ كەنتتە باقى ھاجىم دېگەن ئىناۋەتلىك بىر كىشى بولۇپ، كەنت نامى شۇ كىشىنىڭ نامى بىلەن باقى ھاجىمنىڭ مەھەللىسى - دەپ ئاتالغان.

دۆڭ مەھەللىسى

يېزىلىق ھۆكۈمەت تۇرۇشلۇق جايىنىڭ غەربىگە 1.7 كىلومېتر يىراقلىققا جايلاشقان، يەر شەكلى ئېگىز - پەس، نوپۇسى 272 نەپەر بولۇپ، ھەممىسى ئۇيغۇر. بۇ كەنتنىڭ ئورۇنلاشقان جايى دۆڭ بولغانلىقى ئۈچۈن، دۆڭ مەھەللىسى - دەپ ئاتالغان.

قۇمتاي مەھەللىسى

يېزىلىق ھۆكۈمەت تۇرۇشلۇق جايىنىڭ غەربىي جەنۇبىغا 1 كىلومېتر يىراقلىققا جايلاشقان، يەر شەكلى تۈزلەڭ، نوپۇسى 313 نەپەر بولۇپ، ھەممىسى ئۇيغۇر. راۋايەتتە لەردىن قارىغاندا بۇرۇن بۇ جاي قۇملۇق بولۇپ، بىر كىشى تايغا مىنىپ مۇشۇ قۇملۇققا كەلگەندە ئۆلگەن، كېيىن كىشىلەر بۇ جايدا بىنەم ئېچىپ كەنت شەكىللەنگەندىن كېيىن، قۇمتاي مەھەللىسى - دەپ ئاتالغان.

يېڭىئايماق مەھەللىسى

يېزىلىق ھۆكۈمەت تۇرۇشلۇق جايىنىڭ غەربىي جەنۇبىغا 1.4 كىلومېتر يىراقلىققا جايلاشقان، يەر شەكلى تۈزلەڭ، نوپۇسى 203 نەپەر بولۇپ، ھەممىسى ئۇيغۇر. بۇ كەنت يېڭىدىن قۇرۇلغانلىقتىن يېڭىئايماق مەھەللىسى - دەپ ئاتالغان.

ئالىمخاننىڭ سېمى كەنتى

يېزىلىق ھۆكۈمەت تۇرۇشلۇق جايىنىڭ غەربى تەرىپىگە 16 كىلومېتر يىراقلىققا جايلاشقان، يەر شەكلى تۈزلەڭ، نوپۇسى 53 نەپەر بولۇپ، ھەممىسى ئۇيغۇر. ئالىمخان دېگەن كىشى بۇ سايدا دەسلەپ بىنەم ئاچقانلىقتىن ئالىمخاننىڭ سېمى - دەپ ئاتالغان.

تۇغ كەنت كومىتېتى

سەمەن يېزىلىق ھۆكۈمەت تۇرۇشلۇق جايىنىڭ شىمالىغا 3.3 كىلومېتىر يىراقلىققا جايلاشقان، يەر شەكلى تۈزلەڭ. 1950 - يىلى سەمەن رايونى 6 - يېزىسىنىڭ باشقۇرۇشىدا بولغان. 1954 - يىلى سەمەن رايونى 3 - يېزىسىنىڭ باشقۇرۇشىغا ئۆزگەرتىلگەن. 1958 - يىلى سەمەن گۇڭشى تۇغ 7 - دادۇي بولغان. 1984 - يىلى 8 - ئايدا دادۇي كەنت كومىتېتىغا ئۆزگەرتىلگەن. تۆمەن دەرياسىغا بىر تۇغ سېلىپ ئېستىز - ئېرىقلارنى سوغارغانلىقتىن تۇغ دەپ ئاتالغان. تەۋەسىدە 10 تەبىئىي كەنت، 2,053 نوپۇسى بولۇپ، ھەممىسى ئۇيغۇر. تېرىلغۇ يەر كۆلىمى 4,307 مو، ئاساسلىق مەھسۇلاتى: بۇغداي، كۆممەقۇناق، شال، كېۋەز قاتارلىقلار. تۇرۇشلۇق ئورنى: ئۆستەڭ بويى كەنتىدە.

ئۆستەڭ بويى كەنتى

يېزىلىق ھۆكۈمەت تۇرۇشلۇق جايىنىڭ غەربىي شىمالىغا 3.3 كىلومېتىر يىراقلىققا جايلاشقان. يەر شەكلى تۈزلەڭ، نوپۇسى 386 نەپەر بولۇپ، ھەممىسى ئۇيغۇر. ئاھالىلەر ئۆستەڭنىڭ ئىككى تەرىپىگە ئورۇنلاشقانلىقى ئۈچۈن، ئۆستەڭ بويى - دەپ ئاتالغان.

قاتاڭ مەھەللىسى

يېزىلىق ھۆكۈمەت تۇرۇشلۇق جايىنىڭ غەربىي شىمالىغا 2.7 كىلومېتىر يىراقلىققا جايلاشقان. يەر شەكلى تۈزلەڭ، نوپۇسى 405 نەپەر بولۇپ، ھەممىسى ئۇيغۇر. بۇرۇن بۇ جايدا قۇربان قاتاڭ لەقەملىك بىر كىشى بولۇپ، شۇنىڭ لەقىمى بويىچە قاتاڭ مەھەللىسى - دەپ ئاتالغان.

چار باغ كەنتى

يېزىلىق ھۆكۈمەت تۇرۇشلۇق جايىنىڭ غەربىي شىمالىغا 3 كىلومېتىر يىراقلىققا جايلاشقان. يەر شەكلى ئېگىز - پەس، نوپۇسى 203 نەپەر بولۇپ، ھەممىسى ئۇيغۇر. بۇرۇن بۇ جايدا بىر چوڭ باغ بولۇپ، مەنزىرىسى كۆركەم بولغانلىقتىن چارباغ - دەپ ئاتالغان.

ساراي مەھەللىسى

يېزىلىق ھۆكۈمەت تۇرۇشلۇق جايىنىڭ غەربىي شىمالىغا 2.6 كىلومېتىر يىراقلىققا جايلاشقان. يەر شەكلى تۈزلەڭ، نوپۇسى 126 نەپەر بولۇپ، ھەممىسى ئۇيغۇر. بۇرۇن بۇ جايدا پالات مىزان دېگەن بىر كىشى بىر دەڭ ئاچقان بولۇپ، يولۇچىلار بۇ جايدا قونۇپ ئۆتكەنلىكتىن ساراي مەھەللىسى - دەپ ئاتالغان.

ئويكوچا كەنتى

يېزىلىق ھۆكۈمەت تۇرۇشلۇق جايىنىڭ غەربىي شىمالغا 2.4 كىلومېتىر يىراقلىققا جايلاشقان. يەر شەكلى ئېگىز - پەس، نوپۇسى 177 نەپەر بولۇپ، ھەممىسى ئۇيغۇر. بۇ كەنت ئويمان جايغا ئورۇنلاشقانلىقى ئۈچۈن، ئويكوچا - دەپ ئاتالغان.

ئۇزۇنكوچا كەنتى

يېزىلىق ھۆكۈمەت تۇرۇشلۇق جايىنىڭ غەربىي جەنۇبىغا 3.4 كىلومېتىر يىراقلىققا جايلاشقان. يەر شەكلى تۈزلەڭ، نوپۇسى 248 نەپەر بولۇپ، ھەممىسى ئۇيغۇر. بۇ كەنت تىكسى ئاھالىلەرنىڭ ئولتۇراقلىشىشى ئۇزۇنكوچا شەكلىدە بولغانلىقتىن ئۇزۇنكوچا - دەپ ئاتالغان.

توختى شەيخ مەھەللىسى

يېزىلىق ھۆكۈمەت تۇرۇشلۇق جايىنىڭ غەربىگە 11.5 كىلومېتىر يىراقلىققا جايلاشقان. يەر شەكلى تۈزلەڭ، نوپۇسى 130 نەپەر بولۇپ، ھەممىسى ئۇيغۇر. بۇ كەنتنىڭ دەسلەپكى شەكىللىنىشىدە توختى شەيخ دېگەن ئادەم ئولتۇراقلاشقانلىقتىن، شۇنىڭ ئىسمى بىلەن توختى شەيخ مەھەللىسى دەپ ئاتالغان.

ئاقتام كۆلبېشى كەنتى

يېزىلىق ھۆكۈمەت تۇرۇشلۇق جايىنىڭ غەربىي شىمالغا 4 كىلومېتىر يىراقلىققا جايلاشقان. يەر شەكلى تۈزلەڭ، نوپۇسى 177 بولۇپ، ھەممىسى ئۇيغۇر. بۇ كەنتتە بىر چوڭ كۆل بولۇپ كۆلنىڭ 4 ئەتراپىغا تام ئېتىپ ئاقارتىلغانلىقتىن ئاقتام كۆل بېشى - دەپ ئاتالغان.

تۇما بېشى كەنتى

يېزىلىق ھۆكۈمەت تۇرۇشلۇق جايىنىڭ غەربىي شىمالغا 4.2 كىلومېتىر يىراقلىققا جايلاشقان. يەر شەكلى تۈزلەڭ، نوپۇسى 211 نەپەر بولۇپ، ھەممىسى ئۇيغۇر. بۇرۇن بۇ كەنتتە بىر تۇما بولۇپ، ئاھالىلەر بۇ تۇمىنىڭ بېشىغا جايلاشقانلىقى ئۈچۈن، تۇما بېشى - دەپ ئاتالغان.

ھاجى پەرەخنىڭ سىيى كەنتى

يېزىلىق ھۆكۈمەت تۇرۇشلۇق جايىنىڭ غەربىگە 19 كىلومېتىر يىراقلىققا جايلاشقان. يەر شەكلى تۈزلەڭ، نوپۇسى 43 نەپەر بولۇپ، ھەممىسى ئۇيغۇر. بۇرۇن بۇ جاي پەساي

بولۇپ، ھاجى پەرەك دېگەن ئادەم تۇنجى قېتىم كېلىپ بىنام ئېچىپ ئولتۇراقلاشقان۔
لىقتىن ھاجى پەرەكنىڭ سىيى - دەپ ئاتالغان.

خىلۋاپ كەنت كومىتېتى

سەمەن يېزىلىق ھۆكۈمەت تۇرۇشلۇق جايىنىڭ غەربىي جەنۇبىغا 2.4 كىلومېتىر يىراق
لىققا جايلاشقان. يەر شەكلى تۈزلەڭ، 1950 - يىلى سەمەن رايونى 16 يېزىسىنىڭ
باشقۇرۇشىدا بولغان. 1954 - يىلى سەمەن رايونى 4 يېزىسىنىڭ باشقۇرۇشىغا ئۆزگەر-
تىلگەن. 1958 - يىلى سەمەن گۇڭسى خىلۋاپ 8 - دادۇي بولغان. 1984 - يىلى 8 - ئايدا
دادۇي كەنت كومىتېتىغا ئۆزگەرتىلگەن. تۇرۇشلۇق كەنت نامى بىلەن ئاتالغان. تەۋە -
سىدە 3 تەبىئىي كەنت، 1,100 نوپۇسى بولۇپ، ھەممىسى ئۇيغۇر. تېرىلغۇ يەر كۆلىمى
1,888 مو. ئاساسلىق مەھسۇلاتى: بۇغداي، كۆممەقوناق، كېۋەز. ئالاھىدە مەھسۇلاتى قوغۇن
تۇرۇشلۇق ئورنى: خىلۋاپ كەنتىدە.

خىلۋاپ كەنتى

يېزىلىق ھۆكۈمەت تۇرۇشلۇق جايىنىڭ غەربىي جەنۇبىغا 2.4 كىلومېتىر يىراقلىققا
جايلاشقان. يەر شەكلى تۈزلەڭ، نوپۇسى 246 نەپەر بولۇپ، ھەممىسى ئۇيغۇر. مىراپ
باخشم دېگەن بىر مازار بولۇپ، كۆپ ساندىكى خىل زىمىنلەر شۇ مازارنىڭ ۋەخپىسى
بولغانلىقتىن خىلۋاپ دەپ ئاتالغان.

توزغاق مەھەللىسى

يېزىلىق ھۆكۈمەت تۇرۇشلۇق جايىنىڭ غەربىي جەنۇبىغا 2.5 كىلومېتىر يىراقلىققا
جايلاشقان. يەر شەكلى تۈزلەڭ، نوپۇسى 423 نەپەر بولۇپ، ھەممىسى ئۇيغۇر. بۇرۇن بۇ
جايدا بىر يىكەنلىك ساس بولۇپ، كۈز ۋاقتىدا توزغاقلار ھەممە جايغا ئۇچۇپ
يۈرگەنلىكتىن توزغاق مەھەللىسى - دەپ ئاتالغان.

مۇساچوڭ مەھەللىسى

يېزىلىق ھۆكۈمەت تۇرۇشلۇق جايىنىڭ غەربىي جەنۇبى تەرىپىگە 2.8 كىلومېتىر يى-
راقلىققا جايلاشقان. يەر شەكلى تۈزلەڭ. نوپۇسى 431 نەپەر بولۇپ، ھەممىسى ئۇيغۇر.
بۇرۇن بۇ كەنتتە مۇساچوڭ دېگەن نوپۇزلۇق بىر كىشى ئۆتكەن بولۇپ، كەنت ئىشلىرىغا
ئارىلاشقانلىقتىن مۇساچوڭ مەھەللىسى - دەپ ئاتالغان.

تىكەن بېشى كەنت كومىتېتى

سەمەن يېزىلىق ھۆكۈمەت تۇرۇشلۇق جايىنىڭ غەربىي جەنۇبىغا 2.9 كىلومېتىر يىراق

لىققا جايلاشقان. يەر شەكلى تۈزلەڭ، 1950 - يىلى سەمەن رايونى 9 - يېزىسىنىڭ باش قۇرۇشىدا بولغان. 1954 - يىلى سەمەن رايونى 7 - يېزىسىنىڭ باشقۇرۇشىغا ئۆزگەرتىلگەن. 1958 - يىلى سەمەن گۇڭشى تىكەن بېشى 9 - دادۇيىگە ئۆزگەرتىلگەن. 1984 - يىلى 8 - ئايدا دادۇيى كەنت كومىتېتىغا ئۆزگەرتىلگەن. تەۋەسىدە تىكەن بېشى كەنتى بولغانلىقتىن شۇ نام بىلەن ئاتالغان. تەۋەسىدە 8 تەبىئىي كەنت، 1,600 نوپۇس بولۇپ، ھەممىسى ئۇيغۇر. تېرىلغۇ يەر كۆلىمى 2,700 مو، ئاساسلىق مەھسۇلاتى: بۇغداي كۆممەقوناق، كېۋەز، تۇرۇشلۇق ئورنى: ئەيساچوڭنىڭ مەھەللىسىدە.

ئەيسا چوڭنىڭ مەھەللىسى

يېزىلىق ھۆكۈمەت تۇرۇشلۇق جايىنىڭ غەربىي جەنۇبىغا 2.9 كىلومېتىر يىراقلىققا جايلاشقان. يەر شەكلى تۈزلەڭ، نوپۇسى 200 نەپەر بولۇپ، ھەممىسى ئۇيغۇر. بۇرۇن بۇ كەنتتە ئەيسا چوڭ دېگەن بىر كىشى كەنتىنى باشقۇرۇلغانلىقتىن ئەيساچوڭنىڭ مەھەللىسى - دەپ ئاتالغان.

تىكەن بېشى مەھەللىسى

يېزىلىق ھۆكۈمەت تۇرۇشلۇق جايىنىڭ غەربىي جەنۇبىغا 3.6 كىلومېتىر يىراقلىققا جايلاشقان. يەر شەكلى تۈزلەڭ، نوپۇسى 287 نەپەر بولۇپ، ھەممىسى ئۇيغۇر. بۇ كەنت قىزىل دەرياسىنىڭ شىمالى قىرغىقىغا جايلاشقانلىقتىن تىكەن بېشى - دەپ ئاتالغان.

تېرەك تۇۋى كەنتى

يېزىلىق ھۆكۈمەت تۇرۇشلۇق جايىنىڭ غەربىي جەنۇبىغا 2.8 كىلومېتىر يىراقلىققا جايلاشقان. يەر شەكلى تۈزلەڭ، نوپۇسى 205 نەپەر بولۇپ، ھەممىسى ئۇيغۇر. بۇرۇن بۇ كەنتتە بىر قانچە توپ چوڭ تېرەك بولۇپ، ئاھالىلەر شۇ تېرەكنىڭ ئەتراپىغا ئوردۇن لاشقانلىقى ئۈچۈن، تېرەك تۇۋى - دەپ ئاتالغان.

بەگ مەھەللىسى

يېزىلىق ھۆكۈمەت تۇرۇشلۇق جايىنىڭ غەربىي جەنۇبىغا 3.2 كىلومېتىر يىراقلىققا جايلاشقان. يەر شەكلى تۈزلەڭ، نوپۇسى 142 نەپەر بولۇپ، ھەممىسى ئۇيغۇر. بۇرۇن بۇ كەنتتە توختى بەگ قاتارلىق بىر نەچچە بەگلەر مۇشۇ كەنتتە بولغانلىقى ئۈچۈن، بەگ مەھەللىسى - دەپ ئاتالغان.

ئۆستەڭبويى مەھەللىسى

يېزىلىق ھۆكۈمەت تۇرۇشلۇق جايىنىڭ غەربىي جەنۇبىغا 2.9 كىلومېتىر يىراقلىققا

جايلاشقان. يەر شەكلى تۈزلەڭ، نوپۇسى 167 نەپەر بولۇپ، ھەممىسى ئۇيغۇر. بۇ كەنت تىكى ئاھالىلەر ئۆستەڭنىڭ بويىغا جايلاشقانلىقى ئۈچۈن، ئۆستەڭبويى مەھەللىسى - دەپ ئاتالغان.

ئويكوجا كەنتى

يېزىلىق ھۆكۈمەت تۇرۇشلۇق جايىنىڭ غەربىي جەنۇبى تەرىپىگە 3.3 كىلومېتر يىراقلىققا جايلاشقان. يەر شەكلى ئېگىز-پەس، نوپۇسى 234 نەپەر بولۇپ، ھەممىسى ئۇيغۇر. بۇ كەنتنىڭ ئورنى چوڭقۇر بولۇپ، ئاھالىلەر شۇ جايغا كۆچۈپ ئولتۇراقلاشقانلىقى ئۈچۈن، ئويكوجا - دەپ ئاتالغان.

ياغاچچى مەھەللىسى

يېزىلىق ھۆكۈمەت تۇرۇشلۇق جايىنىڭ غەربىي جەنۇبى تەرىپىگە 2.9 كىلومېتر يىراقلىققا جايلاشقان. يەر شەكلى تۈزلەڭ، نوپۇسى 172 نەپەر بولۇپ، ھەممىسى ئۇيغۇر. بۇ كەنتنىڭ ئەسلى ئىسمى ئىشتاچى مەھەللىسى بولۇپ، 1984 - يىلى 12 - ئايدا ناھىيىلىك خەلق ھۆكۈمىتى ياغاچچى مەھەللىسىگە ئۆزگەرتكەن.

يار بېشى كەنتى

يېزىلىق ھۆكۈمەت تۇرۇشلۇق جايىنىڭ غەربىي جەنۇبىغا 3 كىلومېتر يىراقلىققا جايلاشقان. يەر شەكلى تۈزلەڭ، نوپۇسى 193 نەپەر بولۇپ، ھەممىسى ئۇيغۇر. بۇ كەنت يارنىڭ بېشىغا جايلاشقان بولۇپ، ئەسلى نامى تۇڭگان مەھەللىسى. بۇ مىللەتلەر ئىتتىپاقلىقىغا پايدىسىز بولغانلىقتىن 1984 - يىلى 12 - ئايدا ناھىيىلىك خەلق ھۆكۈمىتى يار بېشىغا ئۆزگەرتكەن.

كۆكتېرىق كەنت كومىتېتى

سەمەن يېزىلىق ھۆكۈمەت تۇرۇشلۇق جايىنىڭ جەنۇبىغا 1.8 كىلومېتر يىراقلىققا جايلاشقان. يەر شەكلى تۈزلەڭ، 1950 - يىلى سەمەن رايونى 9 يېزىسىنىڭ باشقۇرۇشىدا بولغان. 1954 - يىلى سەمەن رايونى 7 يېزىسىنىڭ باشقۇرۇشىغا ئۆزگەرتكەن. 1958 - يىلى سەمەن گۇڭشى كۆكتېرىق 10 - دادۇيىگە ئۆزگەرتىلگەن. 1984 - يىلى 8 - ئايدا دادۇي كەنت كومىتېتىغا ئۆزگەرتىلگەن. تۇرۇشلۇق كەنت نامى بىلەن ئاتالغان. تەۋەسىدە 2 تەبىئىي كەنت، 1.050 نوپۇسى بولۇپ، ھەممىسى ئۇيغۇر. تېرىلغۇيەر كۆلىمى 1.692 مو. ئاساسلىق مەھسۇلاتى: بۇغداي، كۆممە قوناق، كېۋەز، ئالاھىدە مەھسۇلاتى كۆكتات. تۇرۇشلۇق ئورنى: كۆكتېرىق كەنتىدە.

كۆكتېرىق كەنتى

يېزىلىق ھۆكۈمەت تۇرۇشلۇق جايىنىڭ جەنۇبىغا 1.8 كىلومېتىر يىراقلىققا جايلاشقان. يەر شەكلى تۈزلەڭ، نوپۇسى 545 نەپەر بولۇپ، ھەممىسى ئۇيغۇر. بۇرۇن بۇ كەنتتە بىر ئېرىق بولۇپ، ئېرىقنىڭ ئىككى تەرىپى سۆگەت بىلەن قاپلانغان بولغانلىقى ئۈچۈن، كۆكتېرىق - دەپ ئاتالغان.

قاراقچى مەسچىت كەنتى

يېزىلىق ھۆكۈمەت تۇرۇشلۇق جايىنىڭ غەربىي جەنۇبىغا 2.6 كىلومېتىر يىراقلىققا جايلاشقان. يەر شەكلى تۈزلەڭ، نوپۇسى 505 نەپەر بولۇپ، ھەممىسى ئۇيغۇر. بۇرۇن بۇ كەنتتە بىر مەسچىت بولۇپ، بىر يولۇچى ئاتلىق بۇ جايغا كېلىپ ئېتىنى مەسچىتنىڭ سىرتىغا باغلاپ قويۇپ ناماز ئۆتەش ئۈچۈن، مەسچىتكە كىرىپ چىققاندىن كېيىن ئېتىنى ئوغرى ئەپقاچقانلىقتىن قاراقچى مەسچىت - دەپ ئاتالغان.

كۆك مەسچىت غوجام كەنت كومىتېتى

سەمەن يېزىلىق ھۆكۈمەت تۇرۇشلۇق جايىنىڭ غەربىگە 3.4 كىلومېتىر يىراقلىققا جايلاشقان. يەر شەكلى تۈزلەڭ، 1950 - يىلى سەمەن رايونى 16 يېزىسىنىڭ باش قۇرۇشىدا بولغان. 1954 - يىلى سەمەن رايونى 4 يېزىسىنىڭ باشقۇرۇشىغا ئۆزگەرتىلگەن. 1958 - يىلى سەمەن گۇڭشى كۆك مەسچىت غوجام 11 - دادۇبى بولغان. 1984 - يىلى 8 - ئايدا دادۇبى كەنت كومىتېتىغا ئۆزگەرتىلگەن. بۇرۇن بۇ كەنتتە كۆك سىرلانغان بىر مەسچىت بولۇپ، قېشىدا غوجام دېگەن بىر قەۋرە بولغانلىقى ئۈچۈن، شۇڭا كۆك مەسچىت غوجام دەپ ئاتالغان. تەۋەسىدە 6 تەبىئىي كەنت، 1,050 نوپۇسى بولۇپ، ھەممىسى ئۇيغۇر. تېرىلغۇ يەر كۆلىمى 2,362 مو. ئاساسلىق مەھسۇلاتى: بۇغداي، كۆممە قوناق، كېۋەز، ئالاھىدە مەھسۇلاتى كۆكتات. تۇرۇشلۇق ئورنى: خىلۋاپ كەنتىدە.

خىلۋاپ كەنتى

يېزىلىق ھۆكۈمەت تۇرۇشلۇق جايىنىڭ غەربىگە 3.4 كىلومېتىر يىراقلىققا جايلاشقان. يەر شەكلى تۈزلەڭ، نوپۇسى 181 نەپەر بولۇپ، ھەممىسى ئۇيغۇر. بۇرۇن بۇ جايدىكى كۆپلىگەن خىل يەرلەر مەسچىتنىڭ ۋەخپى يەرلىرى بولۇپ، دېھقانلار ئوتاق تېرىغانلىقتىن خىلۋاپ - دەپ ئاتالغان.

ھوكە مەھەللىسى

يېزىلىق ھۆكۈمەت تۇرۇشلۇق جايىنىڭ غەربىگە 2.9 كىلومېتىر يىراقلىققا جايلاشقان.

قان. يەر شەكلى تۈزلەڭ، نوپۇسى 250 نەپەر بولۇپ، ھەممىسى ئۇيغۇر. بۇ كەنتتىكى ئاھالىلەرنىڭ ئولتۇراقلىشى زىچ بولغانلىقى ئۈچۈن، ھۆكەمەھەللىسى - دەپ ئاتالغان.

دۆڭھويلا كەنتى

يېزىلىق ھۆكۈمەت تۇرۇشلۇق جايىنىڭ غەربىگە 3.4 كىلومېتر يىراقلىققا جايلاشقان. يەر شەكلى ئېگىز-پەس، نوپۇسى 210 نەپەر بولۇپ، ھەممىسى ئۇيغۇر. بۇ كەنتنىڭ جايلاشقان ئورنى ئېگىز بولغانلىقتىن دۆڭھويلا - دەپ ئاتالغان.

كاتتا مەھەللىسى


يېزىلىق ھۆكۈمەت تۇرۇشلۇق جايىنىڭ غەربىگە 4.3 كىلومېتر يىراقلىققا جايلاشقان. يەر شەكلى تۈزلەڭ، نوپۇسى 161 نەپەر بولۇپ، ھەممىسى ئۇيغۇر. بۇرۇن بۇ كەنتتە پۇل دار ھەم ھوقۇقلۇق كاتتا كىشىلەر ئۆتكەنلىكتىن كاتتا مەھەللىسى - دەپ ئاتالغان.


ئاقيار بېشى كەنتى

يېزىلىق ھۆكۈمەت تۇرۇشلۇق جايىنىڭ غەربىگە 4.2 كىلومېتر يىراقلىققا جايلاشقان. يەر شەكلى ئېگىز-پەس، نوپۇسى 127 نەپەر بولۇپ، ھەممىسى ئۇيغۇر. بۇ كەنت قىزىل دەريانىڭ شىمالى قىرغىقىدىكى ئاق يار ئېقىنىنىڭ بويىدىكى دوڭگە جايلاشقانلىقى ئۈچۈن، ئاقيار بېشى - دەپ ئاتالغان.

خۇخا مەھەللىسى

يېزىلىق ھۆكۈمەت تۇرۇشلۇق جايىنىڭ غەربىگە 5.3 كىلومېتر يىراقلىققا جايلاشقان. يەر شەكلى تۈزلەڭ، نوپۇسى 121 نەپەر بولۇپ، ھەممىسى ئۇيغۇر. بۇ جاي خۇ-خۇلۇق جاڭگال بولۇپ، كېيىن كىشىلەر يەر ئېچىپ ماكانلىشىپ كەنت شەكىللەندۈرۈلگەنلىكتىن خۇخا مەھەللىسى - دەپ ئاتالغان.





خاڭدى يېزىسىنىڭ ئومۇمى ئەھۋالى

خاڭدى يېزىسى كونا شەھەر ناھىيىسىنىڭ شىمالىغا جايلاشقان بولۇپ، ناھىيە بىلەن ئارىلىقى 18.3 كىلومېتىر. يېزىلىق ھۆكۈمەتنىڭ تۇرۇشلۇق ئورنى نوربېشى كەنتىدە. ئومۇمى يەر كۆلىمى 62.99 كۋادرات كىلومېتىر (94.481 مو) شەرقى تەرىپى ئۈرۈمچى خوتەن تاشيولى بىلەن، جەنۇبى تەرىپى تۆمەن دەرياسى ئارقىلىق سەمەن يېزىسى بىلەن، غەربى تەرىپى لەڭگەر يېزىسىنىڭ ئاق ھويلا كەنت كومىتېتى بىلەن، شىمالى تەرىپى قۇمال تاغ ئارقىلىق ئاتۇش ناھىيىسى بىلەن تۇتۇشىدۇ. 1985-يىللىق سىتاتىستىكىغا قارىغاندا: بۇ يېزىنىڭ تېرىلغۇ يەر كۆلىمى 14.500 مو بولۇپ، ئومۇمى يەر كۆلىمىنىڭ %15.3 نى تەشكىل قىلىدۇ. ئورمان كۆلىمى 7.077 مو بولۇپ، ئومۇمى يەر كۆلىمىنىڭ %7.5 نى تەشكىل قىلىدۇ. باغ كۆلىمى 1.833 مو بولۇپ، ئومۇمى يەر كۆلىمىنىڭ %1.9 نى تەشكىل قىلىدۇ. باشقا كۆلىمى 71.071 مو بولۇپ، ئومۇمى يەر كۆلىمىنىڭ %75.2 نى تەشكىل قىلىدۇ.

بۇ يېزىنىڭ ئەۋەسىدە 6 كەنت كومىتېتى، 2 باغۋەنچىلىك ئورمانچىلىق مەيدانى، 23 تەبىئى كەنت، 1،505 ئائىلە، 7،363 نوپۇسى بار. بۇنىڭ ئىچىدە ئۇيغۇر 7،356 نەپەر، نوپۇسىنىڭ %99.9 نى تەشكىل قىلىدۇ. ئۆزبەك 2 نەپەر، خۇيزۇ 5 نەپەر بولار ئومۇمى نوپۇسنىڭ %0.01 تەشكىل قىلىدۇ. كىشى بېشىغا توغرا كېلىدىغان تېرىلغۇ يەر كۆلىمى 1.96 مو. ھەربىر ئەمگەك كۈچىغا توغرا كېلىدىغان تېرىلغۇ يەر كۆلىمى 5.1 مو. «خاڭدى» دېگەن سۆز خەنزۇچە سۆز «خۇاڭدى» دېگەن بولۇپ، بوز يەر دېگەن مەنىدە. ئېيتىشلارغا قارىغاندا، 1887 - يىلى بىر بۆلۈك دېھقانلار بۇ جايدا كۈچەت تىكىپ ئورمان بەرپا قىلغان، كېيىن ئەمەت ھاجى، مامۇت ھاجى دېگەن ئادەملەر بۇ جايىنى ئېگەللىنىۋېلىپ، داۋاملىق ئورمان قويۇپ كەلگەن. 1901 - يىلى بىر قىسىم دېھقانلار ئىلگىرى كېيىن بولۇپ، بۇ جايغا كۆچۈپ كېلىپ، شەرقى - جەنۇبى تەرەپتە بوز يەر ئېچىپ تېرىقچىلىق قىلغان، شۇنىڭ بىلەن يۇرت شەكىللەنگەن. 1950 - جۇڭگو خەلق ئازادلىق ئارمىيىسى 3 - ئاتلىق پۇلنىڭ بۇ جايدا تۇرۇپ، بوز يەر ئېچىپ دېھقانچىلىق قىلغان، شۇڭا بۇ جاي خاڭدى دەپ ئاتالغان.

جۇمھۇرىيەت مەزگىلىدە كونا شەھەر ناھىيە قوغان بەگلىكىنىڭ خاڭدى يۈز بېشى خا تەۋە بولغان. 1950 - يىلى قوغان رايونى خاڭدى 1 - يېزا بولغان. 1954 - يىلى سەمەن رايونى خاڭدى 1 - يېزىغا ئۆزگەرتىلگەن. 1958 - يىلى گۇڭشى قۇرۇلغاندا، خاڭدى 1 - يېزىسى 6 دادۇي قىلىپ سەمەن گۇڭشىنىڭ باشقۇرىشقا ئۆتكۈزۈپ بېرىلگەن.

1984 - يىلى 8 - ئايدا خاڭدى ئوچاستىكىغا تەۋە 6 دادۇي، 2 باغۋەنچىلىك ئورمان-چىلىق مەيدانىنى سەمەن گۈڭشىدىن ئايرىپ چىقىپ خاڭدى يېزىسى قۇرۇلغان. ھازىر خاڭدى يېزىسىنىڭ تەۋەلىكىدە 6 كەنت كومىتېتى، بىر باغۋەنچىلىك مەيدانى، بىر ئورمان-چىلىق مەيدانى بار.

خاڭدى يېزىسىنىڭ يەر تۈزۈلۈشى شىمالدىن جەنۇبقا قىيپاش. شىمالى ئېگىز، جەنۇبى پەس بولۇپ، بىر قەدەر تۈزلەڭ. دېڭىز يۈزىدىن ئوتتۇرىچە ئېگىزلىكى 1326-مېتىر. ئاساسلىق سۇ مەنبەسى قىزىل دەرياسى، تۇپرىقى ئۆلكە لاتقا تۇپراقنى ئاساس قىلىدۇ. قىسمەن جايلاردا چىم تۇپراق بار، سۈپىتى ئادەتتە ئوتتۇرا ھال ئەت تۈپ-راق، ئورگاننىڭ تەركىبىي بىر قەدەر يۇقىرى، ئوغۇت مەنبەسى كۆپ، ھاۋا كېلىماتى مۆتىدىل، 4 پەسىل ئېنىق، يىللىق ئوتتۇرىچە تېمپېراتۇرا 11.3°C ، ئەڭ يۇقىرى تېمپېراتۇرا 38.7°C ، ئەڭ تۆۋەن تېمپېراتۇرا -25.3°C . يىللىق ئوتتۇرىچە ھۆل يېغىن مىقدارى 60، - 80 مىللىمېتىر. يىللىق كۈننىڭ چۈشۈش ۋاقتى 2800 سائەت، قىروسىز مەزگىلى 210 - 220 كۈن بولىدۇ.

بۇ يېزا دېھقانچىلىقنى ئاساس قىلىدۇ. ئاساسلىق زىرائەتلىرىدىن، بۇغداي، كۆم-مەقوناق، ئاققوناق، كېۋەز، مايلىقدان كۆكتات، قوغۇن، ئاۋۇز قاتارلىقلار تېرىلىدۇ. سەۋزە كۆپ چىقىدۇ، ئالاھىدە مەھسۇلاتى؛ مۇچ

1985 - يىللىق ستاتىستىكىغا قارىغاندا؛ ئاشلىق تېرىلغۇ كۆلىمى 12,400 مو بولۇپ، ئومۇمى مەھسۇلاتى 3 مىللىيون 871 مىڭ، چىڭ، بىرلىك مەھسۇلاتى 312 چىڭ، كېۋەز كۆلىمى 1,200 مو بولۇپ، ئومۇمى مەھسۇلاتى 142 مىڭ چىڭ بىرلىك مەھسۇلاتى، 118.3 چىڭ، مايلىقدان كۆلىمى 200 مو. ئومۇمى مەھسۇلاتى 42 مىڭ چىڭ. ئومۇمى كىرىم 1,870,333 يۈەن بولۇپ، كىشى بېشىغا توغرا كەلگىنى 254 يۈەن. كىشى بېشىغا توغرا كەلگەن ئاشلىق 570 چىڭ، 1985 - يىلى يىل ئاخىرىدىكى چاۋرىنىڭ قوتان قالدۇقى 9,451 تۇياق، بۇنىڭ ئىچىدە چوڭ چارۋا 1,657 تۇياق، كىچىك چارۋا 7,800 تۇياق، يېزا بازار كارخانىلىرى ئەمدىلا تە-رەققىي قىلماقتا. قاتناش قولايلىق قەشقەر شەھرى بىلەن خاڭدى يېزا ئوتتۇرىسىدا بىر ئاددى تاش يول بار، يېزا بىلەن كەنت ئوتتۇرىسىدا ئورمان بەلۋىقى شەكىللەنگەن توپا يول بار بولۇپ، قاتنىشى راۋان.

مەدەنىي مائارىپ سەھىيە ئىشلىرى جەھەتتە، بىر ئوتتۇرا مەكتەپ بار بولۇپ، ئو-قۇتقۇچى ئىشچى خىزمەتچىسى 27 نەپەر. ئوقۇغۇچى 165 نەپەر، 5 باشلانغۇچ مەكتەپ بو-لۇپ. ئوقۇتقۇچى ئىشچى - خىزمەتچىسى 78 نەپەر ئوقۇغۇچى 1,061 نەپەر، ئوندىن باشقا كىنۇ قويۇش ئەترىتى. رادىئو ئۈزۈلى. مەدەنىيەت پونكىتى قاتارلىق ئورۇنلار بار. بىر دوختۇخانا بار بولۇپ، تىببىي خادىم 8 نەپەر. كىسەل كارۋىتى 30 دانە.

خاڭدى يېزىسى تەۋەسىدىكى يەر ناملىرىنىڭ قىسقىچە تونۇشتۇرلىشى

خاڭدى يېزىسى

تەزكىرىسى «خاڭدى يېزىسىنىڭ ئومۇمىي ئەھۋالى» دېگەن ماتېرىيالدا

ئەمەت زىۋا مەھەللىسى كەنت كومىتېتى

خاڭدى يېزىلىق ھۆكۈمەت تۇرۇشلۇق جايىنىڭ غەربىي شىمالغا 4 كىلومېتر يىراقلىققا جايلاشقان. يەر شەكلى تۈزلەڭ. 1950 - يىلى قوغان رايونى خاڭدى 1 - يېزىسى بولغان. 1954 - يىلى سەمەن رايونى 2 - يېزىسىغا ئۆزگەرتىلگەن. 1958 - يىلى سەمەن گۇڭشې ئەمەت زىۋا مەھەللىسى دادۇيگە ئۆزگەرتىلگەن. 1984 - يىلى 8 - ئايدا خاڭدى يېزا ئەمەت زىۋا مەھەللىسى كەنت كومىتېتى بولغان. تۇرۇشلۇق كەنت نامى بىلەن ئاتالغان. تەۋەسىدە 4 تەبىئىي كەنت، 911 نەپەر نوپۇسى بولۇپ، ھەم جىسى ئۇيغۇر. تېرىلغۇ يەر كۆلىمى 2,587 مو، ئاساسلىق مەھسۇلاتى بۇغداي، كۆممەق، قاناق، كېۋەز، قاتارلىقلار تېرىلىدۇ. ئالاھىدە مەھسۇلاتى: كوكتات. تۇرۇشلۇق ئورنى: ئەمەت زىۋا مەھەللىسىدە.

ئەمەت زىۋا مەھەللىسى

يېزىلىق ھۆكۈمەت تۇرۇشلۇق جايىنىڭ غەربىي شىمالغا 4 كىلومېتر يىراقلىققا جايلاشقان. يەر شەكلى تۈزلەڭ. نوپۇسى 273 نەپەر بولۇپ، ھەممىسى ئۇيغۇر. بۇ كەنتكە ئەمەت زىۋا دېگەن كىشى دەسلاپ كېلىپ ئولتۇراقلاشقانلىقى ئۈچۈن، ئەمەت زىۋا مەھەللىسى - دەپ ئاتالغان.

ساۋۇت مەزىن مەھەللىسى

يېزىلىق ھۆكۈمەت تۇرۇشلۇق جايىنىڭ غەربىي شىمالغا 4.2 كىلومېتر يىراقلىققا جايلاشقان. يەر شەكلى تۈزلەڭ. نوپۇسى 276 نەپەر بولۇپ، ھەممىسى ئۇيغۇر. بۇ كەنتتە ساۋۇت مەزىن دېگەن بىر ئابىرۇيلۇق كىشى بولۇپ، شۇ كىشىنىڭ نامى بىلەن ئاتالغان.

خوشا چوڭ مەھەللىسى

يېزىلىق ھۆكۈمەت تۇرۇشلۇق جايىنىڭ غەربىي شىمالغا 4.8 كىلومېتىر يىراقلىققا جايلاشقان. يەر شەكلى تۈزلەڭ، نوپۇسى 194 نەپەر بولۇپ، ھەممىسى ئۇيغۇر. ئەينى زاماندا خوشا چوڭ ئىسىملىك نوپۇزلۇق بىر ئادەم بولۇپ، شۇ كىشىنىڭ نامى بىلەن خوشا چوڭ مەھەللىسى - دەپ ئاتالغان.

ئەمەت چاكسا مەھەللىسى

يېزىلىق ھۆكۈمەت تۇرۇشلۇق جايىنىڭ غەربىي شىمالغا 3.2 كىلومېتىر يىراقلىققا جايلاشقان. يەر شەكلى تۈزلەڭ، نوپۇسى 273 نەپەر بولۇپ، ھەممىسى ئۇيغۇر. بۇ مەھەللىدە ئەمەت چاكسا لەقەملىك بىر كىشى ئۆتكەن بولۇپ، شۇ كىشىنىڭ لەقىمى بىلەن ئەمەت چاكسا مەھەللىسى - دەپ ئاتالغان.

مورتۇم كەنت كومىتېتى

خاڭدى يېزىلىق ھۆكۈمەت تۇرۇشلۇق جايىنىڭ غەربىي شىمالغا 1.9 كىلومېتىر يىراقلىققا جايلاشقان، يەر شەكلى تۈزلەڭ. 1950 - يىلى قوغان رايونى خاڭدى 1 - يېزا زىمى بولغان. 1954 - يىلى سەمەن رايونى 2 - يېزىسىغا ئۆزگەرتىلگەن. 1958 - يىلى سەمەن گۈڭشى مورتۇم 2 - دادايگە ئۆزگەرتىلگەن. 1984 - يىلى 8 - ئايدا خاڭدى يېزا مورتۇم كەنت كومىتېتىغا ئۆزگەرتىلگەن. تۇرۇشلۇق كەنت نامى بىلەن ئاتالغان. تەۋەسىدە 3 تەبىئىي كەنت، 910 نوپۇس بولۇپ، ھەممىسى ئۇيغۇر. تېرىلغۇ يەر كۆلىمى 1718 مو. ئاساسلىقى بۇغداي، قوناق، كېۋەز، قاتارلىقلار تېرىلىدۇ. تۇرۇشلۇق ئورنى: مورتۇم كەنتىدە.

مورتۇم كەنتى

يېزىلىق ھۆكۈمەت تۇرۇشلۇق جايىنىڭ غەربىي شىمالغا 1.9 كىلومېتىر يىراقلىققا جايلاشقان. يەر شەكلى تۈزلەڭ. نوپۇسى 384 نەپەر بولۇپ، ھەممىسى ئۇيغۇر. بۇرۇن بۇ جايدا ياۋدىن مۇداپىئە كۆرۈش ئۈچۈن تۆپىسىگە ئوت يېقىپ خەۋەرلىشىدىغان ئىگىز مۇنارە بولغانلىقتىن مورتۇم - دەپ ئاتالغان.

ئاياغ مەھەللىسى

يېزىلىق ھۆكۈمەت تۇرۇشلۇق جايىنىڭ غەربىي شىمالغا 2.2 كىلومېتىر يىراقلىققا جايلاشقان. يەر شەكلى تۈزلەڭ. نوپۇسى 369 نەپەر بولۇپ، ھەممىسى ئۇيغۇر. بۇ كەنت مورتۇم كەنتىنىڭ ئاياغ قىسمىغا جايلاشقانلىقى ئۈچۈن، ئاياغ مەھەللىسى - دەپ ئاتالغان.

ئېقىن بويى كەنتى

يېزىلىق ھۆكۈمەت تۇرۇشلۇق جايىنىڭ غەربىي شىمالغا 3 كىلومېتر يىراقلىققا جايلاشقان. يەر شەكلى ئېگىز - پەس. نوپۇسى 157 نەپەر بولۇپ، ھەممىسى ئۇيغۇر. بۇ كەنت سەل سۈيى جىلغىسى بويىغا جايلاشقانلىقى ئۈچۈن، ئېقىن بويى - دەپ ئاتالغان.

سۈگە تاغ كەنت كومىتېتى

خاڭىدى يېزىلىق ھۆكۈمەت تۇرۇشلۇق جايىنىڭ جەنۇبىغا 0.3 كىلومېتر يىراقلىققا جايلاشقان. يەر شەكلى شىمالى ئېگىز، جەنۇبى پەس. 1950 - يىلى قوغان رايونى خاڭىدى 1 - يېزىسى بولغان. 1954 - يىلى سەمەن رايونى 1 - يېزىسى بولغان. 1958 - يىلى سەمەن گۇڭشې سۈگە تاغ دادۇبىگە ئۆزگەرتىلگەن 1984 - يىلى 8 - ئايدا دادۇبى كەنت كومىتېتىغا ئۆزگەرتىلگەن. ئىلگىرى بۈكەنتىنىڭ ئوتتۇرىسىنى كىسىپ ئۆتكەن بىر ئۆستەڭ بولۇپ، ئۆستەڭنىڭ ئىككى قېشىدا سۆگەت كۆپ بولغاچقا سۆگەت تال دەپ ئاتالغان. كېيىن يىللارنىڭ ئۆتۈشى بىلەن سۆگە تاغقا ئۆزگىرىپ قالغان تەۋەسىدە 5 تەبىئىي كەنت. 1،170 نوپۇسى بولۇپ، ھەممىسى ئۇيغۇر. تېرىلغۇ يەر كۆلىمى 1،820 مو. ئاساسلىق مەھسۇلاتى: بۇغداي، قوناق، كېۋەز، قاتارلىقلار. ئالاھىدە مەھسۇلاتى: كۆكتات. تۇرۇشلۇق ئورنى: نوربېشى كەنتىدە.

نوربېشى كەنتى

يېزىلىق ھۆكۈمەت تۇرۇشلۇق جايىنىڭ جەنۇبىغا 0.2 كىلومېتر يىراقلىققا جايلاشقان. يەر شەكلى شەرقى ئېگىز، جەنۇبى پەس. نوپۇسى 288 نەپەر بولۇپ، ھەممىسى ئۇيغۇر. بۇ كەنتتە چوڭ بىر نور بولۇپ، ئاھالىلەر شۇ نورنىڭ يۇرۇقىسىغا جايلاشقانلىقى ئۈچۈن، نوربېشى دەپ ئاتالغان.

تۇردى چوڭنىڭ مەھەللىسى

يېزىلىق ھۆكۈمەت تۇرۇشلۇق جايىنىڭ شىمالغا 4.8 كىلومېتر يىراقلىققا جايلاشقان. يەر شەكلى شىمالى، ئېگىز جەنۇبى پەس، نوپۇسى 248 نەپەر بولۇپ، ھەممىسى ئۇيغۇر. بۇرۇن بۇ جايدا تۇردى چوڭ دېگەن بىر كىشى ئۆتكەن بولۇپ، بۇ كەنتنىڭ نامى شۇ كىشىنىڭ نامى بىلەن تۇردى چوڭنىڭ مەھەللىسى - دەپ ئاتالغان.

قىرغىز مەھەللىسى

يېزىلىق ھۆكۈمەت تۇرۇشلۇق جايىنىڭ شىمالغا 4 كىلومېتر يىراقلىققا جايلاشقان. يەر شەكلى شىمالى ئېگىز، جەنۇبى پەس، نوپۇسى 320 نەپەر بولۇپ، ھەممىسى ئۇيغۇر. ئىلگىرى بۇ كەنتتە بىر ئائىلىلىك قىرغىز ئولتۇراقلاشقانلىقى ئۈچۈن قىرغىز مەھەللىسى - دەپ ئاتالغان.

سا مەھەللىسى

يېزىلىق ھۆكۈمەت تۇرۇشلۇق جايىنىڭ شىمالىغا 4.3 كىلومېتىر يىراقلىققا جايلاشقان. يەر شەكلى شىمالى ئېگىز، جەنۇبى پەس. نوپۇسى 194 نەپەر بولۇپ، ھەممىسى ئۇيغۇر. بورۇن بۇ كەنتتە ھوشۇر ئاخۇن ئىسىملىك بىر كىشى ئۆتكەن بولۇپ، بۇ كەنتنىڭ لەقىمى «سا» بولغانلىقى ئۈچۈن، سا مەھەللىسى دەپ ئاتالغان.

مامۇت چوڭنىڭ مەھەللىسى

يېزىلىق ھۆكۈمەت تۇرۇشلۇق جايىنىڭ شىمالىغا 4.4 كىلومېتىر يىراقلىققا جايلاشقان. يەر شەكلى شىمالى ئېگىز، جەنۇبى پەس. نوپۇسى 120 نەپەر بولۇپ، ھەممىسى ئۇيغۇر. ئىلگىرى مامۇت چوڭ ئىسىملىك ئابرويۇلۇق بىر كىشى ئۆتكەن بولۇپ، كەنت نامى شۇ كىشىنىڭ نامى بىلەن، مامۇت چوڭنىڭ مەھەللىسى دەپ ئاتالغان.

ئېرىقېيى كەنت كومىتېتى

خاڭىدى يېزىلىق ھۆكۈمەت تۇرۇشلۇق جايىنىڭ جەنۇبىغا 2.1 كىلومېتىر يىراقلىققا جايلاشقان. يەر شەكلى شىمالى ئېگىز، جەنۇبى پەس. 1950 - يىلى قوغان رايونى خاڭىدى 1 - يېزىسى بولغان. 1954 - يىلى سەمەن رايونى 2 - يېزىسىغا ئۆزگەرتىلگەن. 1958 - يىلى سەمەن گۇڭشې ئېرىقېيى 4 - دادۇيگە ئۆزگەرتىلگەن، 1984 - يىلى 8 - ئايدا خاڭىدى يېزا ئېرىقېيى كەنت كومىتېتىغا ئۆزگەرتىلگەن. تەۋەسىدە ئېرىقېيى كەنتى بولغاچقا ئېرىقېيى بويى كەنت كومىتېتى دەپ ئاتالغان. تەۋەسىدە 5 تەبىئىي كەنت 1،535 نەپەر نوپۇسى بولۇپ، ھەممىسى ئۇيغۇر. تېرىلغۇ يەر كۆلىمى 3،203 مو. ئا. ساسلىق مەھسۇلاتى: بوغداي، قوناق، كېۋەز. ئالاھىدە مەھسۇلاتى كۆكتات. تۇرۇشلۇق ئورنى: ھاجى قارى مەھەللىسىدە.

ھاجى قارى مەھەللىسى

يېزىلىق ھۆكۈمەت تۇرۇشلۇق جايىنىڭ جەنۇبىغا 2.1 كىلومېتىر يىراقلىققا جايلاشقان. يەر شەكلى شىمالى ئېگىز، جەنۇبى پەس نوپۇسى 354 نەپەر بولۇپ، ھەممىسى ئۇيغۇر. بۇرۇن بۇ جايدا ھاجى قارىم ئىسىملىك بىر ئابرويۇلۇق كىشى ئۆتكەن بولۇپ، شۇ كىشىنىڭ نامى بىلەن ھاجى قارى مەھەللىسى دەپ ئاتالغان.

شېۋە بېشى كەنتى

يېزىلىق ھۆكۈمەت تۇرۇشلۇق جايىنىڭ غەربىي جەنۇبىغا 2.5 كىلومېتىر يىراقلىققا جايلاشقان. يەر شەكلى شىمالى ئېگىز، جەنۇبى پەس، نوپۇسى 287 نەپەر بولۇپ، ھەممىسى ئۇيغۇر.

مىسى ئۇيغۇر. ئىلگىرى بۇ جاي چىملىق بولۇپ، كىشىلەر بىنام ئېچىپ ئېتىز-
لىققا ئايلاندۇرغان، ئاھالىلار ئوتتۇراقلاشقاندىن كېيىن شېۋە بېشى - دەپ ئاتالغان.

چاقماق مەھەللىسى

يېزىلىق ھۆكۈمەت تۇرۇشلۇق جايىنىڭ غەربىي جەنۇبىغا 2.1 كىلومېتىر يىراقلىققا
جايلاشقان. يەر شەكلى شىمالى ئېگىز، جەنۇبى پەس، نوپۇسى 242 نەپەر بولۇپ، ھەممىسى
ئۇيغۇر. بۇ جايدا ھاجاخۇن چاقماق ئىسىملىك بىر ئادەم بولۇپ شۇنىڭ لەقىمى
بىلەن چاقماق مەھەللىسى - دەپ ئاتالغان.

ئېرىقئۆيى كەنتى

يېزىلىق ھۆكۈمەت تۇرۇشلۇق جايىنىڭ غەربىي جەنۇبىغا 1.7 كىلومېتىر يىراقلىققا
جايلاشقان. يەر شەكلى شىمالى ئېگىز، جەنۇبى پەس. نوپۇسى 601 نەپەر بولۇپ، ھەممىسى
ئۇيغۇر. ئاھالىلار چوڭ بىر ئېرىقئۆيى ئىككى تەرىپىگە ئولتۇراقلاشقانلىقى ئۈچۈن،
ئېرىقئۆيى - دەپ ئاتالغان.

غىشالىق كەنتى

يېزىلىق ھۆكۈمەت تۇرۇشلۇق جايىنىڭ غەربىي جەنۇبىغا 2.8 كىلومېتىر يىراقلىققا
جايلاشقان. يەر شەكلى شىمالى ئېگىز، جەنۇبى پەس. نوپۇسى 51 نەپەر بولۇپ، ھەممىسى
ئۇيغۇر. ئەسلى بۇ جاي چىملىق ساسلىق يەر بولۇپ، كېيىن كىشىلەر بىنام ئېچىپ
كەنت بەرپا قىلغان، شۇنىڭغا ئاساسەن بۇ جايىنى غىشالىق - دەپ ئاتالغان.

قۇپپىدىن مازا كەنت كومىتېتى

خاڭدى يېزىلىق ھۆكۈمەت تۇرۇشلۇق جايىنىڭ غەربىي جەنۇبىغا 1.9 كىلومېتىر
يىراقلىققا جايلاشقان. يەر شەكلى تۈزلەڭ، 1950 - يىلى قوغان يېزا خاڭدى 1 - يېزىسى
زىمى بولغان. 1954 - يىلى سەمەن رايونى 1 - يېزىسىغا ئۆزگەرتىلگەن. 1958 - يىلى
سەمەن گۇڭشى قۇپپىدىن مازار 12 - دادۇيىگە ئۆزگەرتىلگەن. 1984 - يىلى 8 - ئايدا
خاڭدى يېزا قۇپپىدىن مازار كەنت كومىتېتىغا ئۆزگەرتىلگەن. تۇرۇشلۇق
كەنت نامى بىلەن ئاتالغان. تەۋەسىدە 4 تەبىئىي كەنت، 858 نەپەر نوپۇسى بولۇپ،
ھەممىسى ئۇيغۇر. تېرىلغۇ يەر كۆلىمى 1.775 مو. ئاساسلىق مەھسۇلاتى: بۇغداي، كۆمۈر
مەقۇناتى، كېۋەز، قاتارلىقلار. تۇرۇشلۇق ئورنى: قۇپپىدىن مازار كەنتىدە.

قۇپپىدىن مازار كەنتى

يېزىلىق ھۆكۈمەت تۇرۇشلۇق جايىنىڭ غەربىي جەنۇبىغا 1.7 كىلومېتىر يىراقلىققا جايلاشقان. يەر شەكلى تۈزلەڭ، نوپۇسى 295 نەپەر بولۇپ، ھەممىسى ئۇيغۇر. بۇرۇن بۇ جايدا قۇپپىدىن مازار دەپ ئاتىلىدىغان بىر مازارلىق بولۇپ، ئاھالىلار بۇ مازار-نىڭ ئەتراپىغا ئورۇنلاشقانلىقى ئۈچۈن، قۇپپىدىن مازار - دەپ ئاتالغان.

مازار كەنتى

يېزىلىق ھۆكۈمەت تۇرۇشلۇق جايىنىڭ جەنۇبىغا 1.2 كىلومېتىر يىراقلىققا جايلاشقان. يەر شەكلى تۈزلەڭ، نوپۇسى 255 نەپەر بولۇپ، ھەممىسى ئۇيغۇر، بۇرۇن بۇ جايدا بىر چوڭ مازارلىق بولۇپ، كەنت پەيدا بولغاندىن كېيىن مازار كەنتى - دەپ ئاتالغان.

قۇمكوچا كەنتى

يېزىلىق ھۆكۈمەت تۇرۇشلۇق جايىنىڭ غەربىي جەنۇبىغا 1.5 كىلومېتىر يىراقلىققا جايلاشقان يەر شەكلى تۈزلەڭ. نوپۇسى 145 نەپەر بولۇپ، ھەممىسى ئۇيغۇر. بۇ جاي ئەسلى قۇملۇق جاي بولۇپ، كىشىلەر بىنا ئېچىپ يەر تېرىپ مەھەللە شەكىللەنگەن. شۇنىڭ بىلەن قۇمكوچا - دەپ ئاتالغان.

يار بېشى كەنتى

يېزىلىق ھۆكۈمەت تۇرۇشلۇق جايىنىڭ غەربىي جەنۇبىغا 1.4 كىلومېتىر يىراقلىققا جايلاشقان. يەر شەكلى ئېگىز-پەس. نوپۇسى 163 نەپەر بولۇپ، ھەممىسى ئۇيغۇر. بۇ كەنتتە بىر يارلىق بولۇپ، ئاھالىلار شۇ يارلىقنىڭ بويىغا ئورۇنلاشقانلىقى ئۈچۈن. يار-بېشى - دەپ ئاتالغان.

تاشبېغىز كەنت كومىتېتى

خاڭدى يېزىلىق ھۆكۈمەت تۇرۇشلۇق جايىنىڭ شەرقىي شىمالىغا 0.5 كىلومېتىر يىراقلىققا جايلاشقان. يەر شەكلى شىمالى ئېگىز، جەنۇبى پەس. 1950 - يىلى قورغان رايونى خاڭدى 1 - يېزىسى بولغان. 1954 - يىلى سەمەن رايونى 1 - يېزىسىغا ئۆزگەرتىلگەن. 1958 - يىلى سەمەن گۇڭشى تاشبېغىز 13 - دادۇيگە ئۆزگەرتىلگەن. 1984 - يىلى 8 - ئايدا كەنت كومىتېتىغا ئۆزگەرتىلگەن. تۇرۇشلۇق كەنت نامى بىلەن ئاتالغان. تەۋەسىدە 2 تەبىئىي كەنت، 498 نەپەر نوپۇسى بولۇپ، ھەممىسى ئۇيغۇر. تېرىلغۇ يەر كۆلىمى 867 مو. ئاساسلىق مەھسۇلاتى: بۇغداي، قوناق، كېۋەز، قاتارلىقلار. تۇرۇشلۇق ئورنى: تاشبېغىز كەنتىدە.

تاشئېغىز كەنتى

يېزىلىق ھۆكۈمەت تۇرۇشلۇق جايىنىڭ شەرقىي شىمالغا 0.5 كىلومېتىر يىراقلىققا جايلاشقان. يەر شەكلى شىمالى ئېگىز، جەنۇبى پەس. نوپۇسى 343 نەپەر بولۇپ، ھەممىسى ئۇيغۇر. زىمىنگە سۇ ئېچىش ئۈچۈن تاشتىن بىر ئېغىز ياسىغان. ئاھالىلەر ئولتۇراقلىشىپ شۇ نام بىلەن تاشئېغىز مەھەللىسى - دەپ ئاتالغان.

ئاقھويلا كەنتى


يېزىلىق ھۆكۈمەت تۇرۇشلۇق جايىنىڭ شىمالغا 1.7 كىلومېتىر يىراقلىققا جايلاشقان. يەر شەكلى شىمالى ئېگىز، جەنۇبى پەس. نوپۇسى 155 نەپەر بولۇپ، ھەممىسى ئۇيغۇر. بۇ يەر ئىلگىرى ئاق تاشلىنىپ قالغان جاي بولۇپ، كېيىن ئاھالىلەر ئولتۇراقلىشىپ ھويلا قۇرۇپ ئۆي سالغانلىقى ئۈچۈن نامى ئاقھويلا - دەپ ئاتالغان.

خاڭدى باغۋەنچىلىك مەيدانى

يېزىلىق ھۆكۈمەت تۇرۇشلۇق جايىنىڭ غەربىي شىمالغا 2.3 كىلومېتىر يىراقلىققا جايلاشقان. نوپۇسى 639 نەپەر بولۇپ، ھەممىسى ئۇيغۇر. باغۋەنچىلىك ئىشلەپچىقىرىش ئاساس. يېزا ئېگىلىك ئىشلەپچىقىرىش قوشۇمچە قىلىنىپ ھەرخىل مېۋە ئىشلەپ چىقىرىلىدۇ. بۇغداي، قوناق، كېۋەز، تېرىلىدۇ. بۇ مەيدان ئەسلىدىكى ھۈسەين گۈلچىنىڭ بەغىنى ئاساس قىلىپ كېڭەيتىپ قۇرۇپ، خاڭدى باغ مەيدانى - دەپ ئاتالغان. 1968 - يىلى قۇرۇلغان.

خاڭدى ئورمان مەيدانى

يېزىلىق ھۆكۈمەت تۇرۇشلۇق جايىنىڭ، غەربىي شىمالغا 4.9 كىلومېتىر يىراقلىققا جايلاشقان. نوپۇسى 170 نەپەر بولۇپ، ھەممىسى ئۇيغۇر. كۆلىمى 845 مو، ئورمان يېرى 300 مو، ئورمان ئاساس قىلىنىدۇ. كۆللىكتىن ئېگىدارچىلىقىدىكى ئورمان مەيدانى 1960 - يىلى قۇرۇلغان.



لەڭگەر يېزىسىنىڭ ئومۇمىي ئەھۋالى

لەڭگەر يېزىسى كونا شەھەر ناھىيىسىنىڭ غەربىي شىمالى قىسىغا جايلاشقان. يېزىلىق ھۆكۈمەتنىڭ تۇرۇشلۇق ئورنى لەڭگەر كەنتىدە بولۇپ، ناھىيە مەركىزى بىلەن بولغان ئارىلىقى 13.35 كىلومېتىر، يەر شەكلى تۈزلەڭ، ئومۇمىي يەر كۆلىمى 25.957 كۋادىرات كىلومېتىر (389.362) مو. شەرقى تەرىپى سەمەن يېزىسى بىلەن تۇتىشىدۇ. جەنۇبى تەرىپى قىزىل دەرياسى ئارقىلىق زەمىن يېزىسى بىلەن قارشىپ تۇرىدۇ. غەربى تەرىپى مۇش يېزىسى بىلەن تۇتىشىدۇ. شىمالى تەرىپى قاراتاغ ئارقىلىق قىزىلسۇ ئوبلاستىنىڭ ئاتۇش ناھىيىسى بىلەن يوپۇر تۇرىدۇ. 1985 - يىلىدىكى سىتاتىستىكىغا قارىغاندا، ئىككىنچى يىرى 33.600 مو بولۇپ، ئومۇمىي يەر كۆلىمىنىڭ %8.69 نى، ئورمان يېرى 12.861 مو بولۇپ، %3.39 نى، يايلاق كۆلىمى 1.453 مو بولۇپ، %0.37 نى ئىگەللەيدۇ. باشقا كۆلىمى 341.146 مو بولۇپ، ئومۇمىي يەر كۆلىمىنىڭ %87.61 نى ئىگەللەيدۇ.

بۇ يېزا تەۋەلىكىدە 8 كەنت كومىتېتى، 64 تەبىئىي كەنت بار. 1985 - يىللىق سىتاتىستىكىغا قارىغاندا، 2،826 ئائىلە 11،874 نوپۇس بولۇپ، بۇنىڭدىن ئۇيغۇر، 11،861 نەپەر، ئومۇمىي نوپۇسنىڭ %99.99 نى ئىگەللەيدۇ. خەنزۇ 12 نەپەر، ئۆزبەك 1 نەپەر، بۇلار ئومۇمىي نوپۇسنىڭ %0.1 نى تەشكىل قىلىدۇ.

لەڭگەر دېگەن سۆز ئۇيغۇر تىلىغا تەۋە بولۇپ، قۇنالغۇ دېگەن مەنانى بىلدۈرىدۇ. ئىلگىرى قەشقەردىن سوۋېت ئىتتىپاقىنىڭ ئەنجان دېگەن يېرىگە بېرىپ كېلىدىغان سو-دېگەر كارۋانلار ۋە يولۇچىلار ئارام ئېلىپ، قونۇپ ئۆتىدىغان جاي بولغانلىقى ئۈچۈن لەنگەر دەپ ئاتالغان. 1932 - يىلى قەشقەرنىڭ دۇتسى ماشاۋۇۋ، بۇ يەردە بىر چوڭ باغ ياساپ ياز كۈنلىرى بالا چاقىلىرىنى ئېلىپ كېلىپ يازنى ئۆتكۈزگەن. پەرىقلەندۈرۈشكە ئوڭايلىق بولۇش ئۈچۈن، خەلق ئاممىسى بۇ جايىنى دۈتەينىڭ لەڭگىرى دەپ ئاتاشقان.

جۇمھۇرىيەت مەزگىلىدە كونا شەھەر ناھىيىسىنىڭ سەمەن بەگلىكىگە تەۋە بولغان، 1950 - يىلى سەمەن رايونىنىڭ باشقۇرۇشىدا بولغان. 1954 - يىلى سەمەن رايونىنىڭ مۇش، سۇلۇغ بۇۋاتنام، كاندىر ۋە ساي قاتارلىق 5 يېزا ئاساسىدا لەڭگەر رايونلۇق مەھكىمە قۇرۇلغان. 1958 - يىلى گۇڭشېلىشتا رايونلۇق مەھكىمە لەڭگەر گۇڭشېغا ئۆزگەرتىلىپ، تەۋەلىكىدە 13 دادۇي بولغان. 1961 - يىلى لەڭگەر گۇڭشې لەڭگەر رايونىغا ئۆزگەرتىلىپ، تەۋەلىكىدە 3 كىچىك گۇڭشې بولغان. 1965 - يىلى لەڭگەر رايونى يەنە لەڭگەر گۇڭشېغا

ئۆزگەرتىلىپ تەۋەلىكىدە 8 دادۇي بولغان. 1984 - يىلى 8 - ئايدا لەڭگەر گۆشى لەڭگەر يېزىسىغا ئۆزگەرتىلگەن.

لەڭگەرنىڭ يەر تۈزۈلىشى غەربتىن شەرققە قىيپاش، ئېگىز - پەسلىك پەرقى ئانچە چوڭ ئەمەس، ئوتتۇرا ھېساب بىلەن دېڭىز يۈزىدىن ئېگىزلىكى 1,351.8 مېتىر، قىزىل دەرياسى ئاساسى سۇ مەنبەسى بولۇپ ھېسابلىنىدۇ. دائىرىسى ئېچىدە ئاۋات ئۆستىڭى شەھەر ئۆستىڭى، غۇرلاي ئۆستىڭى قاتارلىق 3 غول ئۆستەڭ بولۇپ، ئومۇمى ئۈزۈنلىكى 25 كىلومېتىر، سۇغۇرۇشى كۆلىمى 47,000 مو، تومەن دەرياسى لەڭگەر يېزىسىنىڭ سۇلۇغ كەنتىدىن باشلىنىپ 5 كىلومېتىر ئاققاندىن كېيىن سەمەن تەۋەلىكىگە ئوتۇپ كېتىدۇ. قەشقەر ۋىلايەتلىك 3 - ئېلېكتر ئىستانسىنىڭ چۈشۈرگە ئۆستىڭىنىڭ ئۈزۈنلىكى 15 كىلومېتىر بولۇپ يېزىنىڭ غەربى تەرىپى بىلەن ئېقىپ قىزىل دەرياغا قۇيىلىدۇ. توپرىقى ئاساسەن ئۆلكە لاتقا تۇپراق بولۇپ، تۇپراق قەۋىتى قېلىن، ئوتتۇرا ئەت تۇپراق، سۇ ۋە ئوغۇت ساقلاشقا ياخشى، قىسمەن ئېغىر ئەت تۇپرىقىمۇ بولۇپ، تۇپرىقى ئۈنۈمسىز ئۇزۇق لۇق مىقدارى تۆۋەن. ھاۋا كىلىماتى مۆتىدىل 4۰ پەسىل ئېنىق، يىللىق ئوتتۇرىچە تېمپېراتۇرىسى 11.7°C ، ئەڭ يۇقىرى تېمپېراتۇرىسى 38.7°C ئەڭ تۆۋەن تېمپېراتۇرىسى 25.3°C - يىللىق ئوتتۇرىچە ھول يىغىن مىقدارى 60 - 80 مىللىمېتىر، يىللىق قىروسىز مەزگىلى 210 - 220 كۈن، دېھقانچىلىقنى ئاساس قىلىدۇ. ئاساسلىق دېھقانچىلىق زىرائەتلىرىدىن بۇغداي، كۆممە قوناق، شال، كىۋەز، مايلىقدان قاتارلىقلار تېرىلىدۇ، قوغۇن، ئۆرۈك، قاتارلىق ئالاھىدە مەھسۇلاتلارمۇ چىقىدۇ.

1985 - يىللىق ستاتىستىكىغا قارىغاندا، ئاشلىق تېرىلغۇ كۆلىمى 27,600 مو، بولۇپ، ئومۇمىي مەھسۇلاتى 9,806,000 جىڭ، بىرلىكى 355.2 جىڭ بولۇپ، گۆشى تارىخىدىكى يۇقىرى سەۋىيەگە يەتتى. كىۋەز 6,200 مو، ئومۇمىي مەھسۇلاتى 528,000 جىڭ، بىرلىكى 85.1 جىڭ بولۇپ، سابىق گۆشى تارىخىدىكى ئەڭ يۇقىرى سەۋىيە بولۇپ ھېسابلىنىدۇ. يېزا ئىگىلىك ئومۇمى كىرىمى 3,534,455 يۈەن. 1985 - يىلى يىل ئاخىرىدىكى قۇتاندىكى قالدۇق چارۋا سانى 20,982 تۇياق، بۇنىڭدىن چوڭ چارۋا 3,629 تۇياق، ئۇششاق چارۋا 17,353 تۇياق. يىقىنقى يىللەردىن بۇيان ئورمانچىلىق تەرەققىياتى خېلى تېز بولۇپ، ئورمان كۆلىمى 12,861 موغا، ھەر خىل ئورمان 1,079,352 تۈپكە، يىتىپ كىشى بېشىغا 93 تۈپتىن توغرا كېلىدۇ. كۆپ خىل ئىگىلىك تىز تەرەققى قىلىپ، دېھقانچىلىق ماشىنىلىرىنى رېمونت قىلىش زاۋۇتى، پاختا زاۋۇتى قاتارلىق يېزا باشقۇرغان كارخانىلار قۇرۇلۇپ يىللىق كىرىمى 97,300 يۈەنگە يېتىپ، ئومۇمىي كىرىمىنىڭ %2.75 نى ئىگەللەيدۇ. قاتنىشى قۇلايلىق، دائىرىسى ئېچىدە قەشقەر شەھىرىدىن مۇش يېزىسىغا باردىغان 32 كىلومېتىر ئۈزۈنلۈكتىكى تاشيول بار. يېزا بىلەن كەنتلەر ئوتتۇرىسىدا شېغىل ياتقۇزۇلغان. يوللار بار، قاتناش راۋان، يېزا بويىچە 8 دانە ئاپتوموبىل ۋە 58 دانە ھەرخىل تىپتىكى تراكتورلار بار.

بۇ يېزىنىڭ مەدەنى مائارىپ سەھىيە ئىشلىرىمۇ بىر قەدەر تەرەققى قىلغان. بىر ئوتتۇرا مەكتەپ 23 نەپەر ئوقۇتقۇچى، ئىشچى - خىزمەتچىسى، 200 نەپەر ئوقۇغۇچىسى بار، 8 باشلانغۇچ مەكتەپ 70 نەپەر، ئوقۇتقۇچى ئىشچى - خىزمەتچىسى، 1,732 نەپەر ئوقۇغۇچىسى بار. رادىيو پۈنكىتى مەدەنىيەت پۈنكىتى. كىنو قۇيۇش ئەترىتى قاتارلىق كۆڭۈل ئېچىش ئۇرۇنلىرى بار. 12 نەپەر تىببى خادەم، 35 كېسەل كارۋانتىغا ئېگە بىر دۇختۇرخانىسى بار. ھەممە كەنت كومىتېتلاردا داۋالاش پۈنكىتلىرى بولۇپ، يېزا بويىچە 11 نەپەر يالاڭچاق دۇختۇر بار.

لەڭگەر يېزىسى تەۋەلىكىدىكى يەر - جاي ناملىرىنىڭ قىسقىچە تونۇشتۇرۇلىشى

لەڭگەر يېزىسى

تەزكىرىسى «لەڭگەر يېزىسىنىڭ ئومۇمىي ئەھۋالى» دېگەن ماتېرىيالدا

ئاقھويلا كەنت كومىتېتى

يېزىلىق ھۆكۈمەت تۇرۇشلۇق جايىنىڭ شەرقىي شىمالغا 5.75 كىلومېتىر يىراقلىققا جايلاشقان. يەر شەكلى تۈزلەڭ، 1950 - يىلى سەمەن رايونى 14 - يېزىسىنىڭ باشقۇر- شىدا بولغان. 1954 - يىلى لەڭگەر رايونى 2 - يېزىسى بولغان. 1958 - يىلى لەڭگەر گۇڭشى ئاقھويلا 1 - دادۇيگە ئۆزگەرتىلگەن. 1984 - يىلى 8 - ئايدا دادۇي كەنت كومىتېتىغا ئۆزگەرتىلگەن، تۇرۇشلۇق كەنت نامى بىلەن ئاتالغان. تەۋەسىدە 7 تەبىئىي كەنت، 1،278 نوپۇس بولۇپ، ھەممىسى ئۇيغۇر. تېرىلغۇ يەر كۆلىمى 3،455 مو، ئاساسلىق مەھسۇلاتى بۇغداي، كۆممە قوناق، كېۋەز، تۇرۇشلۇق ئورنى: ئاقھويلا كەنتىدە.

ئاقھويلا كەنتى

يېزىلىق ھۆكۈمەت تۇرۇشلۇق جايىنىڭ شەرقىي شىمالغا 5.75 كىلومېتىر يىراقلىققا جايلاشقان. يەر شەكلى تۈزلەڭ، نوپۇسى 269 نەپەر بولۇپ، ھەممىسى ئۇيغۇر، بۇ كەنت تاغ باغرىدىكى ئاقلاڭلىققا جايلاشقانلىقى ئۈچۈن، ئاقھويلا - دەپ ئاتالغان.

ئاياغ تۈگمەنبېشى كەنتى

يېزىلىق ھۆكۈمەت تۇرۇشلۇق جايىنىڭ شەرقىي شىمالغا 6.3 كىلومېتىر يىراقلىققا جايلاشقان. يەر شەكلى تۈزلەڭ، نوپۇسى 181 نەپەر بولۇپ، ھەممىسى ئۇيغۇر. بۇ كەنتتىكى ئاھالىلەر تۈگمەننىڭ ئايىقىغا جايلاشقانلىقى ئۈچۈن، ئاياغ تۈگمەنبېشى - دەپ ئاتالغان.

چىگىلىك كەنتى

يېزىلىق ھۆكۈمەت تۇرۇشلۇق جايىنىڭ شەرقىي شىمالغا 6.2 كىلومېتىر يىراقلىققا

جايلاشقان. يەر شەكلى تۈزلەڭ. نوپۇسى 113 نەپەر، بولۇپ، ھەممىسى ئۇيغۇر. بۇ كەنت تىكى ئاھالىلەر بىر - بىرى بىلەن ئىناق ھەم ئۇششاق چۈشەك ئىشلارغا چىكىشلىك بولمىغانلىقى ئۈچۈن، چىكىشلىك - دەپ ئاتالغان.

قىزىل قۇرۇق كەنتى

يېزىلىق ھۆكۈمەت تۇرۇشلۇق جايىنىڭ شەرقى شىمالغا 6.5 كىلومېتىر يىراقلىققا جايلاشقان. يەر شەكلى تۈزلەڭ، نوپۇسى 181 نەپەر، ھەممىسى ئۇيغۇر. بۇ كەنتنىڭ يەرلىرى قاقاس تۇپراقلىرى كۆپەك بولغانلىقى ئۈچۈن، قىزىل قۇرۇق - دەپ ئاتالغان.

سۈك كەنتى

يېزىلىق ھۆكۈمەت تۇرۇشلۇق جايىنىڭ شەرقى شىمالغا 6.8 كىلومېتىر يىراقلىققا جايلاشقان. يەر شەكلى تۈزلەڭ، نوپۇسى 183 نەپەر، ھەممىسى ئۇيغۇر. ئىلگىرى بۇ كەنتىدە باشقا زىرا ئەتلەر ياخشى بولماي پەقەت تىرىقلا (سۈك) ئۆسكەنلىكى ئۈچۈن، سۈك - دەپ ئاتالغان.

ئارا مەھەللە

يېزىلىق ھۆكۈمەت تۇرۇشلۇق جايىنىڭ شەرقى شىمالغا 6.25 كىلومېتىر يىراقلىققا جايلاشقان. يەر شەكلى تۈزلەڭ، نوپۇسى 165 نەپەر، ھەممىسى ئۇيغۇر. بۇ كەنت سۈك بىلەن بولمىسە كەنتىنىڭ ئوتتۇرىسىغا جايلاشقانلىقى ئۈچۈن، ئارا مەھەللە - دەپ ئاتالغان.

بۆلمە كەنتى

يېزىلىق ھۆكۈمەت تۇرۇشلۇق جايىنىڭ شەرقى شىمالغا 5.5 كىلومېتىر يىراقلىققا جايلاشقان. يەر شەكلى تۈزلەڭ، نوپۇسى 186 نەپەر بولۇپ، ھەممىسى ئۇيغۇر، بۇ كەنت نى جىلىغا 2 گە بۆلۈۋەتكەنلىكى ئۈچۈن، بۆلمە - دەپ ئاتالغان.

سۇلۇق كەنت كومىتېتى

يېزىلىق ھۆكۈمەت تۇرۇشلۇق جايىنىڭ شەرقى شىمالغا 4.5 كىلومېتىر يىراقلىققا جايلاشقان. يەر شەكلى شىمالى ئېگىز، جەنۇبى پەس، 1950 - يىلى سەمەن رايونى 14 - يېزىسىنىڭ باشقۇرىشىدا بولغان. 1958 - يىلى لەڭگەر گۆشى سۇلۇق 2 - دادۇيگە ئۆزگەرتىلگەن. 1984 - يىلى 8 - ئايدا دادۇي كەنت كومىتېتىغا ئۆزگەرتىلگەن. بۇ كەنت ئاۋات ئۆستىڭى بىلەن تۈمەن دەرياسى ئوتتۇرىسىغا جايلاشقانلىقتىن سۈيى مول بولغاچقا، ئاھالىلەر ئولتۇراقلاشقاندىن كېيىن سۇلۇق دەپ ئاتالغان. تەۋەسىدە 8 تەبىئىي كەنت. 1,671

نوپۇسى بولۇپ، ھەممىسى ئۇيغۇر، تېرىلغۇ يەر كۆلىمى 3.518 مو، ئاساسلىق مەھسۇلاتى بۇغداي، كۆمە قۇناق، شال كېۋەز، تۇرۇشلۇق ئورنى: قۇچچا كەنتىدە.

قۇچچا كەنتى

يېزىلىق ھۆكۈمەت تۇرۇشلۇق جايىنىڭ شەرقى شىمالغا 4.5 كىلومېتىر يىراقلىققا جايلاشقان. يەر شەكلى بىرقەدەر تۈزلەڭ. شىمالى ئېگىز جەنۇبى پەس، نوپۇسى 160 نەپەر بولۇپ، ھەممىسى ئۇيغۇر. قۇچچا «قوشچى» دېگەن سۆزدىن كەلگەن. بۇرۇن بۇ كەنتتە قۇش بېقىپ ئوۋ ئولايىدىغانلار كۆپ بولغانلىقى ئۈچۈن، قۇچچا-دەپ ئاتىغان.

ئوي مەھەللە

يېزىلىق ھۆكۈمەت تۇرۇشلۇق جايىنىڭ شەرقى شىمالغا 3.8 كىلومېتىر يىراقلىققا جايلاشقان. يەر شەكلى ئېگىز پەس، نوپۇسى 349 نەپەر. ھەممىسى ئۇيغۇر، بۇ كەنت چوڭقۇر ئوي بىر جايغا ئورۇنلاشقان بولۇپ، ئوي مەھەللە-دەپ ئاتالغان.

سايئېرىق كەنتى

يېزىلىق ھۆكۈمەت تۇرۇشلۇق جايىنىڭ شەرقى شىمالغا 4 كىلومېتىر يىراقلىققا جايلاشقان. يەر شەكلى شىمالى ئېگىز، جەنۇبى پەس. نوپۇسى 214 نەپەر بولۇپ، ھەممىسى ئۇيغۇر، بۇ كەنت ئىلگىرى ساي بولۇپ، ئاھالىلەر ئولتۇراقلىشىپ سايدىن ئېرىق ئالغان بۇنىڭ بىلەن ساي ئېرىق-دەپ ئاتالغان.

لاۋادان كەنتى

يېزىلىق ھۆكۈمەت تۇرۇشلۇق جايىنىڭ شەرقى شىمالغا 4 كىلومېتىر يىراقلىققا جايلاشقان. يەر شەكلى تۈزلەڭ، نوپۇسى 187 نەپەر بولۇپ، ھەممىسى ئۇيغۇر، بۇرۇن بۇ كەنتنىڭ زېمىنىغا سۇ ئوتكۈزۈشى ئۈچۈن، بىر لاۋادان ياسىغان. ئاھالىلەر ئولتۇراقلىشىپ لاۋادان-دەپ ئاتالغان.

دۆڭ مەھەللە

يېزىلىق ھۆكۈمەت تۇرۇشلۇق جايىنىڭ شىمالغا 4.3 كىلومېتىر يىراقلىققا جايلاشقان. يەر شەكلى ئېگىز. نوپۇسى 163 نەپەر، ھەممىسى ئۇيغۇر. بۇ كەنت ئىلگىرى دۆڭ بىر جايغا ئورۇنلاشقانلىقى ئۈچۈن، دۆڭ مەھەللە-دەپ ئاتالغان.

كۆكۈلە كەنتى

يېزىلىق ھۆكۈمەت تۇرۇشلۇق جايىنىڭ شەرقى شىمالغا 5 كىلومېتىر يىراقلىققا

جايلاشقان. يەر شەكلى تۈزلەڭ، نوپۇسى 353 نەپەر، ھەممىسى ئۇيغۇر، بۇرۇن بۇ جايدا باغ، داۋۇ - دەرەخلەر كۆپ بولۇپ، كۆپ-كۆك يېشىللىق بولغانلىقى ئۈچۈن، كۆكۈلە - دەپ ئاتالغان.

ئوي كوچا كەنتى

يېزىلىق ھۆكۈمەت تۇرۇشلۇق جايىنىڭ شەرقىي شىمالىغا 4.8 كىلومېتىر يىراقلىققا جايلاشقان. يەر شەكلى تۈزلەڭ، نوپۇسى 129 نەپەر، ھەممىسى ئۇيغۇر، بۇ كەنت چوڭقۇر جايغا جايلاشقانلىقى ئۈچۈن، ئوي كوچا - دەپ ئاتالغان.

يۇلغۇنلۇق مازار كەنتى

يېزىلىق ھۆكۈمەت تۇرۇشلۇق جايىنىڭ شەرقىي شىمالىغا 5.3 كىلومېتىر يىراقلىققا جايلاشقان. يەر شەكلى تۈزلەڭ، نوپۇسى 116 نەپەر، ھەممىسى ئۇيغۇر، بۇ جايدا يۇلغۇنلۇق بىر چوڭ مازار بولۇپ، ئاھالىلار شۇ مازار ئەتراپىغا ئۇرۇنلاشقانلىقى ئۈچۈن، يۇلغۇنلۇق مازار - دەپ ئاتالغان.

بۇۋانام كەنت كومىتېتى

لەڭگەر يېزىلىق ھۆكۈمەت تۇرۇشلۇق جايىنىڭ شەرقىي شىمالىغا 3.5 كىلومېتىر يىراقلىققا جايلاشقان. يەر شەكلى شىمالى ئېگىز، جەنۇبى پەس، 1950 - يىلى سەمەن رايونى 15 - يېزىسىنىڭ باشقۇرۇشىدا بولغان. 1954 - يىلى لەڭگەر رايونى 3 - يېزىسىغا ئۆزگەرتىلگەن. 1958 - يىلى لەڭگەر گۇڭشى بۇۋانام 3 - دادۇي بولغان. 1984 - يىلى 8 - ئايدا دادۇي كەنت كومىتېتىغا ئۆزگەرتىلگەن. بۇرۇن بۇ جايدا بوغەزىنەم دېگەن ئاتاغلىق بىر ئولۇما ئايال ئوتكەن بولۇپ، ئۆلگەندىن كىيىن مۇشۇ جايغا قويۇلۇپ، ياتار يەرلىكى بۇۋانام مازىرى دەپ ئاتالغان. شۇندىن بىرى كەنت نامى بۇۋانام - دەپ ئاتىغان. تەۋەسىدە 11 تەبىئىي كەنت، 1.893 نوپۇس بولۇپ، ھەممىسى ئۇيغۇر، تېرىلغۇ يەر كۆلىمى 5,019 مۇ، ئاساسلىق مەھسۇلاتى بۇغداي، كۆممەقوناق، شال، كېۋەز، ئالاھىدە مەھسۇلاتى يەل يېمىش مۇ. تۇرۇشلۇق ئورنى: يەلك مەھەللىسىدە

يەلك مەھەللىسى

يېزىلىق ھۆكۈمەت تۇرۇشلۇق جايىنىڭ شەرقىي شىمالىغا 3.5 كىلومېتىر يىراقلىققا جايلاشقان. يەر شەكلى شىمالى ئېگىز، جەنۇبى پەس، نوپۇسى 186 نەپەر، ھەممىسى ئۇيغۇر، بۇ جايدا ئۆلگەن كىشىلەرنى كومىدىغان بىر يەرلىك بولۇپ، (گسورمازار)

كىشىلەر مۇشۇ مازارنىڭ ئەتراپىغا ئۇرۇنلاشقانلىقى ئۈچۈن، يەلك - دەپ ئاتىغان.

ئاخۇن مەھەللىسى

يېزىلىق ھۆكۈمەت تۇرۇشلۇق جايىنىڭ شەرقىي شىمالىغا 2.8 كىلومېتىر يىراقلىققا جايلاشقان. يەر شەكلى تۈزلەڭ، نوپۇسى 110 نەپەر بولۇپ، ھەممىسى ئۇيغۇر. بۇ كەنتتە دىنى ئاخۇنلار كۆپ بولغانلىقى ئۈچۈن، ئاخۇن مەھەللىسى - دەپ ئاتىغان.

قىشلاق مەھەللىسى

يېزىلىق ھۆكۈمەت تۇرۇشلۇق جايىنىڭ شەرقىي شىمالىغا 4 كىلومېتىر يىراقلىققا جايلاشقان. يەر شەكلى تۈزلەڭ، نوپۇسى 142 نەپەر بولۇپ، ھەممىسى ئۇيغۇر. ئىلگىرى بۇ كەنتتە چارۋىلارنى قىشلىتىدىغان بىر ئۇرۇن بولۇپ، ئاھالىلەر ئۇرۇنلاشقاندىن كېيىن قىشلاق - دەپ ئاتالغان.

مامۇت ھاجىم مەھەللىسى

يېزىلىق ھۆكۈمەت تۇرۇشلۇق جايىنىڭ شەرقىي شىمالىغا 3 كىلومېتىر يىراقلىققا جايلاشقان. يەر شەكلى تۈزلەڭ، نوپۇسى 133 نەپەر، ھەممىسى ئۇيغۇر. بۇرۇن بۇ كەنتتە مامۇت ھاجىم دېگەن نوپۇزلۇق بىر كىشى بولۇپ، شۇ كىشىنىڭ نامى بىلەن مامۇت ھاجىم مەھەللىسى - دەپ ئاتالغان.

كونا ئۆستەڭ كەنتى

يېزىلىق ھۆكۈمەت تۇرۇشلۇق جايىنىڭ شەرقىي شىمالىغا 3.6 كىلومېتىر يىراقلىققا جايلاشقان. يەر شەكلى تۈزلەڭ، نوپۇسى 454 نەپەر، ھەممىسى ئۇيغۇر. ئىلگىرى ئېلىنغان كونا بىر ئۆستەڭ بولۇپ، ئاھالىلەر مۇشۇ ئۆستەڭنىڭ ئەتراپىغا جايلاشقانلىقى ئۈچۈن، كونا ئۆستەڭ - دەپ ئاتالغان.

يۇقارقى ھويلا كەنتى

يېزىلىق ھۆكۈمەت تۇرۇشلۇق جايىنىڭ شەرقىي شىمالىغا 3.4 كىلومېتىر يىراقلىققا جايلاشقان. يەر شەكلى ئېگىز پەس، نوپۇسى 136 نەپەر، ھەممىسى ئۇيغۇر، بۇ كەنت لاۋادان مەھەللىسىنىڭ يوقىرىسىغا جايلاشقانلىقى ئۈچۈن، يۇقارقى ھويلا - دەپ ئاتالغان.

لاۋادان مەھەللىسى

يېزىلىق ھۆكۈمەت تۇرۇشلۇق جايىنىڭ شەرقىي شىمالىغا 3.8 كىلومېتىر يىراقلىققا

جايلاشقان. يەر شەكلى ئېگىز پەس. نوپۇسى 170 نەپەر، ھەممىسى ئۇيغۇر. ئىلگىرى بۇ كەنتتە چوڭ بىر شاقىراتما بولۇپ، كىشىلەر تاقاق سېلىپ سۇ ئۆتكۈزىدىغانلىقى ئۈچۈن، لاۋادان - دەپ ئاتالغان.

گۆمبەز ئالدى كەنتى

يېزىلىق ھۆكۈمەت تۇرۇشلۇق جايىنىڭ شىمالىغا 4 كىلومېتىر يىراقلىققا جايلاشقان. يەر شەكلى تۈزلەڭ، نوپۇسى 213 نەپەر، ھەممىسى ئۇيغۇر. بۇ كەنتتە چوڭ بىر گۆمبەز بولۇپ، ئاھالىلەر شۇ گۆمبەزنىڭ ئالدىغا جايلاشقانلىقى ئۈچۈن، گۆمبەز ئالدى دەپ - ئاتالغان.

مازۇق مەھەللىسى

يېزىلىق ھۆكۈمەت تۇرۇشلۇق جايىنىڭ شىمالىغا 3 كىلومېتىر يىراقلىققا جايلاشقان. يەر شەكلى ئېگىز پەس، نوپۇسى 110 نەپەر، ھەممىسى ئۇيغۇر. مازۇق مەھەللىسى ماۋزۇق دېگەن سۆزدىن كېلىپ چىققان بولۇپ، كېيىن مازۇققا ئۆزگەرتىلگەن. ئىلگىرى بۇ جايدا ئاتاغلىق ئەل نەغمىچى قىزىقچىلار ئۆتكەن.

قاتاڭ مەھەللىسى

يېزىلىق ھۆكۈمەت تۇرۇشلۇق جايىنىڭ شىمالىغا 1.8 كىلومېتىر يىراقلىققا جايلاشقان. يەر شەكلى ئېگىز پەس، نوپۇسى 119 نەپەر، ھەممىسى ئۇيغۇر. بۇرۇن بۇ كەنتتە ئىمىن قاتاڭ دېگەن بىر كىشى بولۇپ، شۇ كىشىنىڭ لەقىمى بىلەن قاتاڭ مەھەللىسى دەپ ئاتالغان.

قۇزغۇن مەھەللىسى

يېزىلىق ھۆكۈمەت تۇرۇشلۇق جايىنىڭ شىمالىغا 2.7 كىلومېتىر يىراقلىققا جايلاشقان. يەر شەكلى شىمالى ئېگىز، جەنۇبى پەس، نوپۇسى 83 نەپەر، ھەممىسى ئۇيغۇر. قۇزغۇن ئۇچار قۇش، بۇ كەنتتە چوڭ بىر جىلغا بولۇپ، بۇ جىلغىدا قۇزغۇنلار ياشايدىغانلىقى ئۈچۈن، قۇزغۇن مەھەللىسى - دەپ ئاتالغان.

ساي كەنت كومىتېتى

لەڭگەر يېزىلىق ھۆكۈمەت تۇرۇشلۇق جايىنىڭ شىمالىغا 1.8 كىلومېتىر يىراقلىققا جايلاشقان. يەر شەكلى شىمالى ئېگىز، جەنۇبى پەس. 1950 - يىلى سەمەن رايونى 7 - يېزىسىنىڭ باشقۇرۇشىدا بولغان. 1954 - يىلى لەڭگەر رايونى 1 - يېزىسىنىڭ باشقۇرۇشىغا ئۆزگەرتىلگەن. 1958 - يىلى لەڭگەر گۇڭشى ساي 4 - دادۇي بولغان 1984 -

يىلى 8 - ئايدا دادۇي كەنت كومىتېتىغا ئۆزگەرتىلگەن. ئەسلى بو جاي بىر سايلىق بولۇپ ئاھالىلار ئۇلتۇراقلىشىپ، كەنت شەكىللەنگەندىن كېيىن ساي - دەپ ئاتالغان. تەۋەسىدە 5 تەبىئىي كەنت، 1،135 نوپۇس بولۇپ، ھەممىسى ئۇيغۇر. تېرىلغۇ يەر كۆلىمى 3،647 مو، ئاساسلىق مەھسۇلاتى بۇغداي، كۆممە قوناق، شال، كىۋەز. تۇرۇشلۇق ئورنى؛ ئۈزۈملىك كەنتىدە.

ئۈزۈملىك كەنتى

يېزىلىق ھۆكۈمەت تۇرۇشلۇق جايىنىڭ شىمالىغا 1.8 كىلومېتىر يىراقلىققا جايلاشقان. يەر شەكلى شىمالى ئېگىز، جەنۇبى پەس، نوپۇسى 341 نەپەر، ھەممىسى ئۇيغۇر، بۇرۇن بۇ كەنتتە ئۈزۈم دەرىخى كۆپ بولغانلىقى ئۈچۈن، ئۈزۈملىك - دەپ ئاتالغان.

كونا تۈگمەن كەنتى

يېزىلىق ھۆكۈمەت تۇرۇشلۇق جايىنىڭ غەربىي شىمالىغا 1.7 كىلومېتىر يىراقلىققا جايلاشقان. يەر شەكلى شىمالى ئېگىز، جەنۇبى پەس، نوپۇسى 157 نەپەر، ھەممىسى ئۇيغۇر. بۇ كەنتتە بىر كونا تۈگمەن بولۇپ، ئاھالىلەر شۇ تۈگمەننىڭ ئەتراپىغا ئورۇنلاشقانلىقى ئۈچۈن، كونا تۈگمەن - دەپ ئاتالغان.

تاغ تىرىكى كەنتى

يېزىلىق ھۆكۈمەت تۇرۇشلۇق جايىنىڭ شىمالىغا 2.6 كىلومېتىر يىراقلىققا جايلاشقان. يەر شەكلى تۈزلەڭ، نوپۇسى 181 نەپەر، ھەممىسى ئۇيغۇر. بۇ كەنتتە تاغ تىرىكى كۆپ بولغانلىقى ئۈچۈن، تاغ تىرىكى - دەپ ئاتالغان.

ئىسمايىل بارات مەھەللىسى

يېزىلىق ھۆكۈمەت تۇرۇشلۇق جايىنىڭ شىمالىغا 1.1 كىلومېتىر يىراقلىققا جايلاشقان. يەر شەكلى تۈزلەڭ، نوپۇسى 163 نەپەر، ھەممىسى ئۇيغۇر. بۇ كەنتتە ئىسمايىل بارات دېگەن بىر ئابرويۇلۇق يۇرۇت بېشى ئۆتكەن بولۇپ، شۇ كىشىنىڭ نامى بىلەن ئىسمايىل بارات مەھەللىسى - دەپ ئاتالغان.

ئالتە يۈز كەنتى

يېزىلىق ھۆكۈمەت تۇرۇشلۇق جايىنىڭ شىمالىغا 2 كىلومېتىر يىراقلىققا جايلاشقان. يەر شەكلى شىمالى ئېگىز، جەنۇبى پەس، نوپۇسى 321 نەپەر، ھەممىسى ئۇيغۇر. بۇرۇن بۇ جايغا كەلگۈن كېلىپ يەرلەرنى بىر قانچە يۈز پارچىغا بۆلۈۋەتكەنلىكى ئۈچۈن، ئالتە يۈز - دەپ ئاتالغان.

سەلەي چولە مەھەللىسى كەنت كومىتېتى

لەڭگەر يېزىلىق ھۆكۈمەت تۇرۇشلۇق جايىنىڭ جەنۇبىغا 0.75 كىلومېتىر يىراقلىققا جايلاشقان. يەر شەكلى تۈزلەڭ، 1950 - يىلى سەمەن رايونى 7 - يېزىسىنىڭ باشقۇرۇشىدا بولغان. 1954 - يىلى لەڭگەر رايونى 1 - يېزىسىنىڭ باشقۇرۇشىدا بولغان. 1958 - يىلى لەڭگەر گۇڭشې سەلەي چولە مەھەللىسى 5 - دادۇي بولغان. 1984 - يىلى 8 ئايدا دادۇي كەنت كۆمىتېتىغا ئۆزگەرتىلگەن، تۇرۇشلۇق كەنت نامى بىلەن ئاتالغان. تەۋەسىدە 6 تەبىئىي كەنت، 945 نوپۇسى بولۇپ، ھەممىسى ئۇيغۇر. تېرىلغۇ يەر كۆلىمى 3،471 مو، ئاساسلىق مەھسۇلاتى بۇغداي، كۆممە قوناق، شال كېپەز، تۇرۇشلۇق ئورنى: سەلەي چولە مەھەللىسىدە.

سەلەي چولە مەھەللىسى

يېزىلىق ھۆكۈمەت تۇرۇشلۇق جايىنىڭ جەنۇبىغا 0.75 كىلومېتىر يىراقلىققا جايلاشقان. يەر شەكلى تۈزلەڭ، نوپۇسى 145 نەپەر، ھەممىسى ئۇيغۇر. بۇرۇن بۇ كەنتتە سەلەي چولە دېگەن بىر نوپۇزلۇق كىشى بولۇپ كەنتنى باشقۇرغانلىقى ئۈچۈن، سەلەي چولە مەھەللىسى دەپ ئاتالغان.

پايەندى ئىمامنىڭ مەھەللىسى

يېزىلىق ھۆكۈمەت تۇرۇشلۇق جايىنىڭ جەنۇبىغا 1.3 كىلومېتىر يىراقلىققا جايلاشقان. يەر شەكلى تۈزلەڭ، نوپۇسى 277 نەپەر، ھەممىسى ئۇيغۇر. بۇرۇن بۇ كەنتتە پايەندى ئىمام دېگەن نوپۇزلۇق بىر كىشى بولۇپ، كەنت نامى شۇ كىشىنىڭ نامى بىلەن ئاتالغان.

سەيدىن ھاجى مەھەللىسى

يېزىلىق ھۆكۈمەت تۇرۇشلۇق جايىنىڭ جەنۇبىغا 1.4 كىلومېتىر يىراقلىققا جايلاشقان. يەر شەكلى تۈزلەڭ، نوپۇسى 124 نەپەر، ھەممىسى ئۇيغۇر. بۇرۇن بۇ كەنتتە سەيدىن ھاجىم دېگەن نوپۇزلۇق بىر كىشى ئۆتكەن بولۇپ، كەنت شۇ كىشىنىڭ نامى بىلەن ئاتالغان.

ھاجاخۇن ھاجى مەھەللىسى

يېزىلىق ھۆكۈمەت تۇرۇشلۇق جايىنىڭ غەربىگە 2.3 كىلومېتىر يىراقلىققا جايلاشقان. يەر شەكلى تۈزلەڭ، نوپۇسى 85 نەپەر، ھەممىسى ئۇيغۇر. بۇ كەنتتە ھاجاخۇن ھاجى دېگەن ئاتاغلىق بىر كىشى ئۆتكەن بولۇپ، كەنت نامى شۇ كىشىنىڭ ئىسمى بىلەن ئاتالغان.

تۈگمەنبېشى كەنتى

يېزىلىق ھۆكۈمەت تۇرۇشلۇق جايىنىڭ غەربىگە 2.9 كىلومېتىر يىراقلىقتا جايلاشقان. يەر شەكلى تۈزلەڭ، نوپۇسى 86 نەپەر، ھەممىسى ئۇيغۇر. بۇ كەنت تۈگمەننىڭ بېشىغا جايلاشقانلىقى ئۈچۈن، تۈگمەنبېشى دەپ ئاتالغان.

دوتەي لەڭگىرى كەنتى

يېزىلىق ھۆكۈمەت تۇرۇشلۇق جايىنىڭ غەربىي شىمالىغا 0.7 كىلومېتىر يىراقلىقتا جايلاشقان. يەر شەكلى تۈزلەڭ، نوپۇسى 228 نەپەر، ھەممىسى ئۇيغۇر. بۇ جايدا دوتەينىڭ بىر بېغى بولۇپ، دوتەي ياز كۈنلىرى دەم ئېلىشقا چىقىپ دەم ئېلىدىغان ئورۇن بولغاچقا دوتەي لەڭگىرى دەپ ئاتالغان.

قاراگۈل سېيى كەنت كومىتېتى

لەڭگەر يېزىلىق ھۆكۈمەت تۇرۇشلۇق جايىنىڭ غەربىي جەنۇبىغا 3.8 كىلومېتىر يىراقلىقتا جايلاشقان. يەر شەكلى تۈزلەڭ، 1950 - يىلى سەمەن رايونى 8 - يېزىسىنىڭ باشقۇرۇشىدا بولغان. 1954 - يىلى لەڭگەر رايونى 6 - يېزىسىنىڭ باشقۇرۇشىغا ئۆزگەرتىلگەن. 1958 - يىلى لەڭگەر گۇڭشى قارا گۈل سېيى 6 - دادۇي بولغان. 1984 - يىلى 8 - ئايدا دادۇي كەنت كومىتېتىغا ئۆزگەرتىلگەن. تەۋەسىدە قارا گۈل سېيى كەنتى بولغانلىقى ئۈچۈن شۇ نام بىلەن ئاتالغان. تەۋەسىدە 9 تەبىئىي كەنت، 858 نوپۇس بولۇپ، ھەممىسى ئۇيغۇر، تىبەتلەر يەر كۆلىمى 4،146 مو، ئاساسلىق مەھسۇلاتى بۇغداي، كۆممە قوناق، شال، كېۋەز. تۇرۇشلۇق ئورنى: كامىلكام سېيى كەنتىدە.

كامىلكام سېيى كەنتى

يېزىلىق ھۆكۈمەت تۇرۇشلۇق جايىنىڭ غەربىي جەنۇبىغا 3.8 كىلومېتىر يىراقلىقتا جايلاشقان. يەر شەكلى تۈزلەڭ، نوپۇسى 40 نەپەر، ھەممىسى ئۇيغۇر بۇرۇن بۇ كەنتتە كامىلكام دېگەن كىشى بولۇپ، سايدا بىلەن ئېچىپ ئولتۇراقلاشقانلىقتىن كامىلكام سېيى دەپ ئاتالغان.

قارا گۈل سېيى كەنتى

يېزىلىق ھۆكۈمەت تۇرۇشلۇق جايىنىڭ غەربىگە 8.2 كىلومېتىر يىراقلىقتا جايلاشقان. يەر شەكلى تۈزلەڭ، نوپۇسى 103 نەپەر، ھەممىسى ئۇيغۇر. بۇ كەنتتە ئىسمايىل قارا گۈل دېگەن بىر كىشى كېلىپ ئورۇنلاشقانلىقى ئۈچۈن، قارا گۈل سېيى دەپ ئاتالغان.

قىپچاق مەدەللىسى

يېزىلىق ھۆكۈمەت تۇرۇشلۇق جايىنىڭ غەربىي جەنۇبىغا 3.75 كىلومېتىر يىراقلىققا جايلاشقان. يەر شەكلى تۈزلەڭ، نوپۇسى 101 نەپەر، ھەممىسى ئۇيغۇر. بۇرۇن بۇ جايدا ئۇيغۇر، قىرغىز ئوتتۇرىسىدىن چىققان (تورەلگەن) كىشىلەر ئولتۇراقلاشقانلىقى ئۈچۈن، قىپچاق مەدەللىسى - دەپ ئاتالغان.

چولا ئاكام چولاق مەدەللىسى

يېزىلىق ھۆكۈمەت تۇرۇشلۇق جايىنىڭ جەنۇبىغا 3 كىلومېتىر يىراقلىققا جايلاشقان. يەر شەكلى تۈزلەڭ، نوپۇسى 102 نەپەر، ھەممىسى ئۇيغۇر. بۇرۇن بۇ كەنتتە چولا ئاكام چولاق دېگەن نوپۇزلۇق بىر كىشى ئولتۇراقلاشقانلىقتىن شۇنىڭ نامى بىلەن ئاتالغان.

ھەسەن باخشىم مەدەللىسى.

يېزىلىق ھۆكۈمەت تۇرۇشلۇق جايىنىڭ جەنۇبىغا 3.6 كىلومېتىر يىراقلىققا جايلاشقان. يەر شەكلى تۈزلەڭ، نوپۇسى 171 نەپەر، ھەممىسى ئۇيغۇر. بۇرۇن بۇ كەنتتە ھەسەن باخشىم دېگەن نوپۇزلۇق بىر كىشى بولغانلىقىدىن، شۇ كىشىنىڭ نامى بىلەن ئاتالغان.

مامۇت خەلپەت مەدەللىسى

يېزىلىق ھۆكۈمەت تۇرۇشلۇق جايىنىڭ جەنۇبىغا 2.3 كىلومېتىر يىراقلىققا جايلاشقان. يەر شەكلى تۈزلەڭ، نوپۇسى 141 نەپەر، ھەممىسى ئۇيغۇر. بۇرۇن بۇ كەنتتە مامۇت خەلپەت دېگەن بىر دىنى زات ئۆتكەنلىكتىن، شۇ كىشىنىڭ نامى بىلەن ئاتالغان.

ئابدۇراخمان قارى مەدەللىسى

يېزىلىق ھۆكۈمەت تۇرۇشلۇق جايىنىڭ غەربىي جەنۇبىغا 4.3 كىلومېتىر يىراقلىققا جايلاشقان. يەر شەكلى تۈزلەڭ، نوپۇسى 63 نەپەر، ھەممىسى ئۇيغۇر. بۇرۇن بۇ كەنتتە ئابدۇراخمان قارى دېگەن دىنى زات بولغانلىقى ئۈچۈن، شۇنىڭ نامى بىلەن ئاتالغان.

ئىمىن قاساپ مەدەللىسى

يېزىلىق ھۆكۈمەت تۇرۇشلۇق جايىنىڭ غەربىي جەنۇبىغا 6.1 كىلومېتىر يىراقلىققا جايلاشقان. يەر شەكلى تۈزلەڭ، نوپۇسى 86 نەپەر، ھەممىسى ئۇيغۇر. بۇ كەنتتە ئىمىن قاساپ دېگەن بىر قاساپ بولۇپ، شۇنىڭ نامى بىلەن ئاتالغان.

توختىكام ئاقتەچى مەدەللىسى.

يېزىلىق ھۆكۈمەت تۇرۇشلۇق جايىنىڭ غەربىي جەنۇبىغا 3.4 كىلومېتىر يىراقلىققا

جايلاشقان. يەر شەكلى تۈزلەڭ. نوپۇسى 51 نەپەر ھەممىسى ئۇيغۇر. بۇرۇن بۇ كەنتتە توختىكام ئاقتىچى دېگەن ئابرويلۇق بىر كىشى بولغانلىقتىن، توختىكام ئاقتىچى مەھەللىسى - دەپ ئاتالغان.

ئۈزۈملىك كەنت كومىتېتى.

لەڭگەر يېزىلىق ھۆكۈمەت تۇرۇشلۇق جايىنىڭ شەرقى جەنۇبىغا 2.9 كىلومېتىر يىراقلىققا جايلاشقان. يەر شەكلى تۈزلەڭ. 1950 - يىلى سەمەن رايونى 8 - يىزىسىنىڭ باشقۇرىشىدا بولغان. 1954 - يىلى لەڭگەر رايونى 6 - يىزىسىنىڭ باشقۇرىشىدا بولغان. 1958 - يىلى لەڭگەر گۇڭشى ئۈزۈملىك 7 - دادۇي بولغان. 1984 - يىلى 8 - ئايدا دادۇي كەنت كومىتېتىغا ئۆزگەرتىلگەن. تەۋەسىدە: ئۈزۈملىك كەنتى بولغانلىقى ئۈچۈن شۇ نام بىلەن ئاتالغان. تەۋەسىدە 10 تەبىئىي كەنت، 1,744 نوپۇسى بولۇپ، ھەممىسى ئۇيغۇر. تېرىلغۇ يەر كۆلىمى، 5,656 مو. ئاساسلىق مەھسۇلاتى، بۇغداي، كۆممە قوناق، كىۋەز. تۇرۇشلۇق ئورنى: ئورايىمھاجىمىنىڭ مەھەللىسىدە.

ئورايىمھاجىم مەھەللىسى.

يېزىلىق ھۆكۈمەت تۇرۇشلۇق جايىنىڭ جەنۇبىغا 2.9 كىلومېتىر يىراقلىققا جايلاشقان. يەر شەكلى تۈزلەڭ. نوپۇسى 210 نەپەر. ھەممىسى ئۇيغۇر. بۇرۇن بۇ كەنتتە ئورايىمھاجىم دېگەن نوپۇزلۇق بىر كىشى بولۇپ، شۇ كىشىنىڭ نامى بىلەن ئاتالغان.

ئۈزۈملىك كەنتى.

يېزىلىق ھۆكۈمەت تۇرۇشلۇق جايىنىڭ شەرقى جەنۇبىغا 3.3 كىلومېتىر يىراقلىققا جايلاشقان. يەر شەكلى تۈزلەڭ. نوپۇسى 244 نەپەر. ھەممىسى ئۇيغۇر. بۇ كەنتتە ئۈزۈم دەرىخى كۆپ بولۇپ، شۇڭا ئۈزۈملىك - دەپ ئاتالغان.

ئاق خوخا مەھەللىسى.

يېزىلىق ھۆكۈمەت تۇرۇشلۇق جايىنىڭ شەرقى جەنۇبىغا 4.5 كىلومېتىر يىراقلىققا جايلاشقان. يەر شەكلى تۈزلەڭ. نوپۇسى 244 نەپەر، ھەممىسى ئۇيغۇر. بۇرۇن بۇ جايدا ئاق خوخا كۆپ بولغانلىقى ئۈچۈن، ئاق مەھەللىسى خوخا - دەپ ئاتالغان.

مەتخان خەپتىم مەھەللىسى

يېزىلىق ھۆكۈمەت تۇرۇشلۇق جايىنىڭ شەرقى جەنۇبىغا 3.8 كىلومېتىر يىراقلىققا جايلاشقان. يەر شەكلى تۈزلەڭ. نوپۇسى 158 نەپەر، ھەممىسى ئۇيغۇر. بۇرۇن

بۇ كەنتتە مەتخان خەپتىم دېگەن بىر نوپوزلۇق كىشى بولۇپ، شۇنىڭ نامى بىلەن ئاتالغان.

قۇربان لولاڭ مەھەللىسى

يېزىلىق ھۆكۈمەت تۇرۇشلۇق جايىنىڭ شەرقى جەنۇبىغا 3 كىلومېتر يىراقلىققا جايلاشقان. يەر شەكلى تۈزلەڭ، نوپۇسى 215 نەپەر، ھەممىسى ئۇيغۇر. بۇرۇن بۇ كەنتتە قۇربان لولاڭ دېگەن بىر كىشى بولۇپ، كەنت نامى شۇنىڭ لەقىمى بىلەن ئاتالغان.

ئوبۇلخەيرى ئىمامنىڭ مەھەللىسى

يېزىلىق ھۆكۈمەت تۇرۇشلۇق جايىنىڭ جەنۇبىغا 2.6 كىلومېتر يىراقلىققا جايلاشقان. يەر شەكلى تۈزلەڭ، نوپۇسى 117 نەپەر، ھەممىسى ئۇيغۇر. بۇرۇن بۇ كەنتتە ئوبۇلخەيرى ئىمام دېگەن كىشى دەسلەپتە ئورۇنلاشقانلىقى ئۈچۈن، ئوبۇلخەيرى ئىمامنىڭ مەھەللىسى - دەپ ئاتالغان.

مامۇت ئامبال مەھەللىسى.

يېزىلىق ھۆكۈمەت تۇرۇشلۇق جايىنىڭ جەنۇبىغا 2.7 كىلومېتر يىراقلىققا جايلاشقان. يەر شەكلى تۈزلەڭ، نوپۇسى 111 نەپەر، ھەممىسى ئۇيغۇر. بۇ كەنتتە مامۇت ئامبال دېگەن نۇپۇزلۇق بىر كىشى بولۇپ، شۇ كىشىنىڭ نامى بىلەن ئاتالغان.

سىيىت قۇرۇل مەھەللىسى

يېزىلىق ھۆكۈمەت تۇرۇشلۇق جايىنىڭ جەنۇبىغا 2.2 كىلومېتر يىراقلىققا جايلاشقان. يەر شەكلى تۈزلەڭ، نوپۇسى 191 نەپەر، ھەممىسى ئۇيغۇر. بۇ كەنتتە سىيىت قۇرۇل ناملىق بىر كىشى ئۆتكەن بولۇپ، شۇنىڭ لەقىمى بىلەن سىيىت قۇرۇل مەھەللىسى - دەپ ئاتالغان.

موللاق تۆرەك مەھەللىسى

يېزىلىق ھۆكۈمەت تۇرۇشلۇق جايىنىڭ جەنۇبىغا 1.8 كىلومېتر يىراقلىققا جايلاشقان. يەر شەكلى تۈزلەڭ، نوپۇسى 139 نەپەر، ھەممىسى ئۇيغۇر. بۇ كەنتتە ئىلگىرى موللاق تۆرەك دېگەن بىر ئادەم ئۆتكەن بولۇپ، شۇ كىشىنىڭ نامى بىلەن ئاتالغان.

باۋۇدۇننىڭ سېمى كەنتى

يېزىلىق ھۆكۈمەت تۇرۇشلۇق جايىنىڭ جەنۇبىغا 6.8 كىلومېتر يىراقلىققا جايلاشقان. يەر شەكلى تۈزلەڭ، نوپۇسى 115 نەپەر، ھەممىسى ئۇيغۇر. بۇ جاي ئىلگىرى

تاشلىق ساي بولۇپ، باۋۇدۇن دېگەن كىشى چىقىپ ئۆزلەشتۈرگەندىن كېيىن، باۋۇدۇننىڭ سېيى - دەپ ئاتالغان.

كاندىر كەنت كومىتېتى

لەڭگەر يېزىلىق ھۆكۈمەت تۇرۇشلۇق جايىنىڭ شەرقىگە 3.5 كىلومېتىر يىراقلىققا جايلاشقان. يەر شەكلى تۈزلەڭ، 1950 - يىلى سەمەن رايونى 7 - يېزىسىنىڭ باشقۇرۇشىدا بولغان. 1954 - يىلى لەڭگەر رايونى 1 - يېزىسىنىڭ باشقۇرۇشىدا بولغان. 1958 - يىلى لەڭگەر گۇڭشې كاندىر 8 - دادۇي بولغان. 1984 - يىلى 8 - ئايدا دادۇي كەنت كومىتېتىغا ئۆزگەرتىلگەن. بۇ جايىنىڭ ئەسلى يەرلىرى ساي بولۇپ، كىشىلەر كەڭ دالا دەپ ئاتىغان. يىللىرىنىڭ ئۆتۈشى بىلەن كەڭ دالا كاندىرغا ئۆزگىرىپ قالغان. تەۋەسىدە 8 تەبىئىي كەنت، 1،784 نوپۇسى بولۇپ، ھەممىسى ئۇيغۇر. تېرىلغۇ يەر كۆلىمى 4،922 مو. ئاساسلىق مەھسۇلاتى بۇغداي، كۆممە قوناق، شال، كېۋەز. تۇرۇشلۇق ئورنى: سوقا بېشى كەنتىدە.

سوقا بېشى كەنتى

يېزىلىق ھۆكۈمەت تۇرۇشلۇق جايىنىڭ شەرقىگە 3.5 كىلومېتىر يىراقلىققا جايلاشقان. يەر شەكلى تۈزلەڭ، نوپۇسى 322 نەپەر، ھەممىسى ئۇيغۇر. بۇرۇن بۇ كەنتتە بىر سوقا بولۇپ، ئاھالىلەر شۇ سوقىنىڭ بېشىغا جايلاشقانلىقى ئۈچۈن، سوقا بېشى - دەپ ئاتالغان.

ئۆزىملىك كەنتى

يېزىلىق ھۆكۈمەت تۇرۇشلۇق جايىنىڭ شەرقىگە 5.3 كىلومېتىر يىراقلىققا جايلاشقان. يەر شەكلى تۈزلەڭ، نوپۇسى 173 نەپەر، ھەممىسى ئۇيغۇر. بۇرۇن بۇ كەنتتە ئۆزىملىك دەرىخى كۆپ بولغانلىقى ئۈچۈن، ئۆزىملىك - دەپ ئاتالغان.

ئۆستەڭبويى كەنتى

يېزىلىق ھۆكۈمەت تۇرۇشلۇق جايىنىڭ شەرقىگە 5.2 كىلومېتىر يىراقلىققا جايلاشقان. يەر شەكلى تۈزلەڭ، نوپۇسى 152 نەپەر، ھەممىسى ئۇيغۇر. ئاھالىلەر بىر چوڭ ئۆستەڭ بويىغا جايلاشقانلىقى ئۈچۈن، ئۆستەڭبويى - دەپ ئاتالغان.

لەڭگەر كەنتى

يېزىلىق ھۆكۈمەت تۇرۇشلۇق جايىنىڭ شەرقىگە 4.8 كىلومېتىر يىراقلىققا جايلاشقان.

قان. يەر شەكلى تۈزلەڭ، نوپۇسى 223 نەپەر، ھەممىسى ئۇيغۇر. بۇرۇن بۇ كەنتتە كىشىلەر قونۇپ ئۆتىدىغان بىر قونالغۇ بولغانلىقى ئۈچۈن، لەڭگەر - دەپ ئاتالغان.

قۇمباغ كەنتى

يېزىلىق ھۆكۈمەت تۇرۇشلۇق جايىنىڭ شەرقىگە 3.9 كىلومېتىر يىراقلىققا جايلاشقان. يەر شەكلى تۈزلەڭ. نوپۇسى 155 نەپەر، ھەممىسى ئۇيغۇر. بۇرۇن بۇ كەنت قۇملۇق بولۇپ كىشىلەر ئولتۇراقلىشىپ باغ بىنا قىلغانلىقتىن قۇمباغ - دەپ ئاتالغان.

نور مەھەللە


يېزىلىق ھۆكۈمەت تۇرۇشلۇق جايىنىڭ شەرقىگە 4.7 كىلومېتىر يىراقلىققا يەر جايلاشقان. يەر شەكلى تۈزلەڭ، نوپۇسى 216 نەپەر، ھەممىسى ئۇيغۇر. بۇرۇن بۇ كەنتتە زېمىن سۇغۇرۇش ئۈچۈن، سۇنى بىر نودىن ئۆتكۈزگەنلىكتىن نور مەھەللىسى - دەپ ئاتالغان.


كۆرۈكبېشى كەنتى

يېزىلىق ھۆكۈمەت تۇرۇشلۇق جايىنىڭ شەرقىگە 4 كىلومېتىر يىراقلىققا جايلاشقان. يەر شەكلى تۈزلەڭ، نوپۇسى 225 نەپەر، ھەممىسى ئۇيغۇر. بۇرۇن بۇ كەنتتە چوڭ بىر كۆرۈك بولۇپ ئاھالىلەر شۇ كۆرۈكنىڭ يۇقىرىسىغا جايلاشقانلىقى ئۈچۈن، كۆرۈكبېشى - دەپ ئاتالغان.

يۇقارقى ھويلا كەنتى

يېزىلىق ھۆكۈمەت تۇرۇشلۇق جايىنىڭ شەرقىگە 2.3 كىلومېتىر يىراقلىققا جايلاشقان. يەر شەكلى تۈزلەڭ، نوپۇسى 317 نەپەر بولۇپ، ھەممىسى ئۇيغۇر. بۇ كەنتنىڭ يۇقىرى تەرىپىدە چوڭ بىر ھويلا بولۇپ ئاھالىلەر شۇ ھويلىنىڭ يۇقىرىسىغا جايلاشقانلىقى ئۈچۈن، يۇقارقى ھويلا - دەپ ئاتالغان.





مۇش يېزىسىنىڭ ئومۇمىي ئەھۋالى

مۇش يېزىسى كونا شەھەر ناھىيىسىنىڭ غەربىي قىسمىغا جايلاشقان. يېزىلىق ھۆ-كۈمەتنىڭ تۇرۇشلۇق ئورنى گۈمبەز ئالدى كەنتىدە، ناھىيە مەركىزىگىچە بولغان ئارىلىقى 22.5 كىلومېتىر، يەر شەكلى تۈزلەڭ، ئومۇمىي يەر كۆلىمى 693.10 كۋادىرات كىلومېتىر (موغا سۇندۇرغاندا 1،036،612 مو) شەرقىي تەرىپى لەڭگەر يېزىسى بىلەن تۇتىشىدۇ. جەنۇبىي تەرىپى قىزىل دەرياسىنىڭ ئايرىپ تۇرىشى بىلەن زەمىن يېزىسى بىلەن قا-رىشىپ تۇرىدۇ. غەربىي-شمالىي قىسمى ئاق تاغنىڭ ئايرىپ تۇرىشى بىلەن ئۇلۇغچات ناھىيىسى بىلەن ئۇدۇل كېلىدۇ.

1985 - يىللىق سىتاتىستىكىغا قارىغاندا؛ دېھقانچىلىق تېرىلغۇ كۆلىمى 38،300 مو بولۇپ، ئومۇمىي يەر كۆلىمىنىڭ %3.7 نى ئىگەللەيدۇ. ئورمان يېرى 14،967 مو بولۇپ، ئومۇمىي يەر كۆلىمىنىڭ %1.4 نى ئىگەللەيدۇ. يايلاق كۆلىمى 224،214 مو بولۇپ، ئومۇمىي يەر كۆلىمىنىڭ %21.5 نى ئىگەللەيدۇ. باشقا كۆلەم 760،175 مو بولۇپ، ئومۇمىي يەر كۆلىمىنىڭ %73.3 نى ئىگەللەيدۇ. بۇ يېزا تەۋەسىدە 9 كەنت كومىتېتى، 50 تەبىئىي كەنت بار. 1985 - يىلدىكى سىتاتىستىكىغا ئاساسلانغاندا؛ 1،866 ئائىلە، 8،966 نوپۇسى بار، بۇنىڭ ئىچىدە، ئۇيغۇر 8،809 نەپەر بولۇپ، ئومۇمىي نوپۇسىنىڭ %98.5 نى ئىگەللەيدۇ. قىرغىز 148 نەپەر بولۇپ، ئومۇمىي نوپۇسىنىڭ %1.8 نى، ئۆزبېك 9 نەپەر بولۇپ، ئومۇمىي نوپۇسىنىڭ %0.1 نى ئىگەللەيدۇ. مۇش ئۇيغۇرچە سۆز بولۇپ، 2 خىل چۈشەندۈرۈشى بار.

(1) قاراڭگۈلك ۋە قىزىل دەريا سۇلىرى خۇددى بىر ئادەمنىڭ 2 مۇشتىدەك تاغدىن بۇ يېزىنىڭ زېمىنىغا چۈشۈپ ئاندىن ئاياققا ئېقىپ كەتكەنلىكى ئۈچۈن مۇش دەپ ئاتالغان

(2) ئەنجاندىن چىققان كارۋانلار ئۇزۇن يوللارنى بېسىپ ھېرىپ چارچاپ مۇشقا يېتىپ كەلگەن ۋە قەشقەر دېگەن مۇشۇ، مۇشنىڭ بۇ تەرىپى قەشقەر دېيىشكەن. شۇنىڭ بىلەن بۇ يۇرت مۇش دەپ ئاتىلىپ كەلگەن.

مۇش يېزىسى جۇمھۇرىيەت مەزگىلدە كونا شەھەر ناھىيىسى سەمەن بەگلىكىنىڭ باشقۇرۇشىدا بولغان. 1950 - يىلى سەمەن رايونىنىڭ 13 - يېزىسى بولغان. 1954 - يىلى لەڭگەر يېزىسىنىڭ 4 - 5 يېزىسى بولغان. 1958 - يىلىدىكى گۇڭشېلىشىشتا لەڭگەر گۇڭ-شېنىڭ 1 - 7 دادۇبى قىلىپ ئۆزگەرتىلگەن. 1965 - يىلى لەڭگەر يېزىسىدىن ئايرىلىپ چىقىپ مۇستەقىل ھالدا مۇش گۇڭشى بىلۈپ قۇرۇلۇپ، تەۋەلىكىدە 7 دادۇبى بولغان.

1977 - يىلى 7 - دادۇيىنى ئىككى دادۇي قىلىپ تەڭشىگەن تەۋەلىكىدە 9 دادۇي بولغان.
1984 - يىلى 8 - ئايدا گۇڭشېنىڭ نامى يېزىغا ئۆزگەرتىلگەن، تەۋەلىكىدە 9 كەنت كومىتېتى بولغان.

بۇ يېزىنىڭ يەر شەكلى غەربتىن شەرققە قىيپاش، دۆڭلۈك ئاز، ئوتتۇرىچە دېڭىز يۈزىدىن ئېگىزلىكى 1,494.7 مېتىر، دېھقانچىلىق رايونىدىكى تۇپراق ئاساسلىقى ئۆلكە لاتقا تۇپراق بولۇپ، توپا قاتلىمى قېلىن، ئادەتتە ئوتتۇرا ھال ئەت تۇپراق، قىسمەن ئېغىر ئەت تۇپراقتىن ئىبارەت، بۇ يېزا ئىسچىدىكى ئاق تاغدا ئالتۇن كان بار. تېخى قېزىلمىغاچقا ئالتۇن زاپىسى ئېنىق ئەمەس. تەكشۈرۈش ئارقىلىق ئالتۇن تەركىبىدە قىزىل ئالتۇننىڭ تەركىبى 85% نى ئىگەللەيدىغانلىقىنى ئىسپاتلىدى. تارىختا دېھقانلارنىڭ پارچە - پارا قازغان ئالتۇنلارنىڭ يىللىق مىقتارى ئوتتۇرا ھېساب بىلەن 5 سەر ئەتراپىدا بولغان. تەكشۈرۈش ئارقىلىق ئېنىقلىنىشچە بەزىلەر بىر قېتىمدىلا 1 سەردىن ئارتۇق ساپ ئالتۇن قېزىۋالغان.

قارا بەل جاڭگال يايلىقى يېزىنىڭ غەربىي قىسمىغا جايلاشقان بولۇپ، ئاساسلىق ساي، يېپىنچا ئۆسۈملۈكلىرىدىن ئاساسەن، قۇرغاقچىلىققا چىداملىق چاتقال ئۆسۈملۈكلىرى بار. يېپىنچا نىسپىتى تۆۋەن، چارۋا باققاندىن سىرت دېھقانلار بۇ جايدىن ئوتۇن كېسىپ يىقىلغۇ قىلىدۇ. بۇ يەرنىڭ سۇ مەنبەسى كەمچىل، ئورنى گەرچە قىزىل دەريانىڭ يۇقىرى قىسمىغا جايلاشقان بولسىمۇ، لېكىن دەريا يەر يۈزىدىن 50 - 400 مېتىر چوڭقۇرلىقتا بولغاچقا سۇ باشلاش قىيىن، ھۆل - يىغىن مىقدارى باشقا رايونلارغا قارىغاندا كۆپ بولسىمۇ لېكىن ساقلاش ئورنى بولمىغاچقا كۆپ قىسمى ئېقىپ كېتىدۇ ياكى سىڭىپ كېتىدۇ. بۇ يېزىنىڭ ھاۋا كېلىماتى سوغاق، يىللىق ئوتتۇرىچە تېمپېراتۇرا - تۇرسى 9.8°C ، ئەڭ يۇقىرى تېمپېراتۇرسى 42.3°C ، ئەڭ تۆۋەن تېمپېراتۇرسى -25.9°C - يىللىق ھۆل - يىغىن مىقتارى، ئوتتۇرا ھېساب بىلەن 80 - 100 - مىللىمېتىر، قىروسىز مەزگىلى 190 - 210 - كۈنگىچە، بوران ۋە غەربىي شىمال شامىلى چىقىدۇ.

ئادەتتىكى چاغدا بوراننىڭ ئەڭ تىز سۈرئىتى 35 سېكونت مېتىر بولىدۇ. ئاساسلىق دېھقانچىلىق زىرائەتلىرىدىن بۇغداي، كۆممە قوناق، شال، قاتارلىقلار، ئىقتىسادىي زىرائەتلىرىدىن كېۋەز، مايلىقدان، بىدە، قوغۇن، سەي - كۆكتات، قاتارلىقلار تېرىلىدۇ، 1985 - يىلىدىكى ستاتىستىكىغا ئاساسلانغاندا، ئاشلىق زىرائەت تېرىلغۇ كۆلىمى 24,100 مو بولۇپ، ئومۇمىي مەھسۇلاتى 7,093,000 جىڭ، موبېشى بىرلىك مەھسۇلاتى 294 جىڭ، بولۇپ گۇڭشى تارىخىدىكى يۇقىرى سەۋىيەگە يەتكەن. كېۋەز 3,900 مو، ئومۇمىي مەھسۇلاتى 204,000 جىڭ بىرلىك مەھسۇلاتى 52.3 جىڭ، يېزا ئىگىلىك ئومۇمىي كىرىمى 2,291,932 يۈەن، ئومۇمىي كىرىمىنىڭ كىشى بېشىغا توغرا كېلىشى 256 يۈەن. چارۋىنىڭ يىل ئاخىردىكى قوتان قالدۇقى 22,009 تۇياق، بۇنىڭدىن چوڭ چارۋا 3,058 تۇياق، ئۇششاق چارۋا 18,951 تۇياق، بۇ يېزا قىزىل دەرياسىنىڭ يۇقىرى قىسمىغا جايلاشقان،

سۇ مەنبەسى مول، سۇغىرىش شارائىتى بىرقەدەر ياخشى، يېزا دائىرىسىدە ەۋش قاپقا، ئاقتاش قاتارلىق ئومۇمىي ئۇزۇنلىقى 45 كىلومېتىر كېلىدىغان 3 غول ئۆستەڭ بار. سۇغۇرىش كۆلىمى 70 مىڭ مو. قىزىل دەرياسىنىڭ بىر تارماق ئېقىمى بوزتاغ ئارقىلىق مىڭ يول كەنت كومىتېتىغا كېلىپ بۇلاق سۇلىرى بىلەن قوشۇلۇپ مىڭ يولىنىڭ ئا- ساسى سۇ مەنبەسىگە ئايلىنىدۇ، ئورمانچىلىقمۇ خېلى زور دەرىجىدە تەرەققىي تاپقان، ئورمان كۆلىمى 14،967 مو، تۈرلۈك ئورمانلاردىن 4،551،777 تۈپ بولۇپ، كىشى بېشىغا 547 تۈپتىن توغرا كېلىدۇ. كۆپ خىل ئىگىلىكمۇ تېز تەرەققىي قىلدى. ئون زاۋۇتى، ياغ زاۋۇتى، شال ئىسلاش زاۋۇتى، تراكتور پونكىتى قاتارلىق يېزا باشقۇرغان كارخانىلار بار. بۇ كارخانىلارنىڭ يىللىق كىرىمى 82،600 يۈەنگە يېتىپ ئومۇمىي كىرىمىنىڭ 3.6% نى ئىگەللەيدۇ.

مەدەنىي مائارىپ ساغلىقنى ساقلاش جەھەتتە، 1985 - يىلى يىل ئاخىرىدا بىر ئوتتۇرا مەكتەپ بولۇپ، ئوقۇتقۇچى، ئىشچى - خىزمەتچىسى 16 نەپەر، ئوقۇغۇچى 157 نەپەر، 8 باشلانغۇچ مەكتەپ بولۇپ، ئوقۇتقۇچى، ئىشچى - خىزمەتچىسى 85 نەپەر، ئوقۇغۇچىسى 1،511 نەپەر، ئۇندىن باشقا رادىئو ئۇزۇلى، كىنو قويۇش ئەترىتى، مەدەنىيەت پونكىتى قاتارلىق مەدەنىي كۆڭۈل ئېچىش ئورۇنلىرى بار. بىر خەلق دوختۇرخانىسى بولۇپ، 8 تىببىي خادىم 28 دانە كېسەل كارۋىنى بار. ئۇندىن باشقا ھەرقايسى كەنتلەردىمۇ داۋالاش پونكىتلىرى بولۇپ 11 - يالغىياق دوختۇر بار.

يېزا چېگرىسى ئىچىدە يەنە ۋىلايەتلىك نەسىللىك چارۋا مەيدانى، بىرىنچى ئېلېكتر ئىستانسىسى، بالىلار پاراۋانلىق ئورنى قاتارلىق ئورۇنلار جايلاشقان. قاتنىشى بىرقەدەر قولايلىق 1 - ئېلېكتر ئىستانسىسىگە بارىدىغان تاش يول بۇ يېزىنى كېسىپ ئۆتىدۇ. ئۇزۇنلىقى 47 كىلومېتىر، كەڭلىكى 12 مېتىر، كەنتلەر ئوتتۇرىسىدا ئاددىي تاش يوللار بولۇپ، قاتنىشى راۋان. بۇ يېزىدا 6 دانە ئاپتوموبىل، 17 ھەر خىل تىپتىكى تراكتور بار.

مۇش يېزا تەۋەلىكىدىكى يەر ناملىرىنىڭ قىسقىچە تونۇشتۇرۇلىشى

مۇش يېزىسى:

تەزكىرىسى «مۇش يېزىسىنىڭ ئومۇمىي ئەھۋالى» دېگەن ماتېرىيالدا:

شەرەك سېيى كەنت كومىتېتى

مۇش يېزىلىق ھۆكۈمەت تۇرۇشلۇق جايىنىڭ غەربىي جەنۇبىغا 7.5 كىلومېتىر پىراقلىققا جايلاشقان. يەر شەكلى تۈزلەڭ. 1972 - يىلى مۇش يېزا تەۋەلىكىدە ھەرقايسى دادۇيدىن ئائىلە كۆچۈرۈپ چىقىپ دادۇي قۇرۇپ، شەرەك سېيى دادۇي دەپ ئاتالغان. 1984 - يىلى 8 - ئايدا دادۇي كەنت كومىتېتىغا ئۆزگەرتىلگەن، تۇرۇشلۇق كەنت نامى بىلەن ئاتالغان. تەۋەسىدە 4 تەبىئىي كەنت، 422 نەپەر نوپۇسى بولۇپ، ھەممىسى ئۇيغۇر. تېرىلغۇ يەر كۆلىمى 2,321 مو، ئاساسلىق مەھسۇلاتى بۇغداي، كۆممەقوناق، شال، كېۋەز. تۇرۇشلۇق ئورنى: شەرەك سېيى كەنتىدە.

شەرەك سېيى كەنتى

يېزىلىق ھۆكۈمەت تۇرۇشلۇق جايىنىڭ غەربىي جەنۇبىغا 7.5 كىلومېتىر پىراقلىققا جايلاشقان. يەر شەكلى تۈزلەڭ، نوپۇسى 118 نەپەر بولۇپ، ھەممىسى ئۇيغۇر. بۇ كەنت بۇرۇن ساي بولۇپ، ئەخمەت ئاكام شەرەك دېگەن ئادەم بۇ جايغا كېلىپ يەر ئېچىپ دېھقانچىلىق قىلغان، كەنت شەكىللەنگەندە شۇ ئادەمنىڭ نامى بىلەن شەرەك سېيى دەپ ئاتالغان.

لەڭگەر كەنتى

يېزىلىق ھۆكۈمەت تۇرۇشلۇق جايىنىڭ غەربىي جەنۇبىغا 7.3 كىلومېتىر پىراقلىققا جايلاشقان. يەر شەكلى تۈزلەڭ، نوپۇسى 63 نەپەر، ھەممىسى ئۇيغۇر. بۇ كەنت ئورۇنلاشقان جاي يولۇچىلار چۈشۈپ قونۇپ ئۆتىدىغان بولغاچقا، كىشىلەر بۇ كەنتنى لەڭگەر دەپ ئاتىغان.

قايقا كەنتى

يېزىلىق ھۆكۈمەت تۇرۇشلۇق جايىنىڭ غەربىي جەنۇبىغا 10.2 كىلومېتىر پىراقلىققا

جايلاشقان. يەر شەكلى تۈزلەڭ، نوپۇسى 126 نەپەر، ھەممىسى ئۇيغۇر. بۇ كەنت ئىككى تاغنىڭ ئوتتۇرىسىدىكى قاپچۇغانغا ئورۇنلاشقانلىقى ئۈچۈن، قاپچۇغاي ئاتىلىپ كېيىنچە تىللارنىڭ ئۆزگىرىشى ئارقىلىق قاپقا - دەپ ئاتالغان.

توختىكام چوڭكەش مەھەللىسى

يېزىلىق ھۆكۈمەت تۇرۇشلۇق جايىنىڭ غەربىي جەنۇبىغا 8.3 كىلومېتىر يىراقلىققا جايلاشقان. يەر شەكلى تۈزلەڭ، نوپۇسى 115 نەپەر، ھەممىسى ئۇيغۇر. بۇ كەنت ساي بولۇپ توختىكام چوڭ كەش لەقەملىك بىر كىشى بۇ جايدا بىنام ئېچىپ دېھقانچىلىق قىلغانلىقتىن، شۇ ئادەمنىڭ نامى بىلەن توختىكام چوڭ كەش مەھەللىسى - دەپ ئاتالغان.

كۆل مەھەللىسى كەنت كومىتېتى

مۇش يېزىلىق ھۆكۈمەت تۇرۇشلۇق جايىنىڭ شەرقىي شىمالىغا 0.7 كىلومېتىر يىراقلىققا جايلاشقان. يەر شەكلى تۈزلەڭ، 1950 - يىلى سەمەن رايونى 13 - يېزىنىڭ باشقۇرىشىدا بولغان. 1954 - يىلى لەڭگەر رايونى 4 يېزىسىنىڭ باشقۇرىشىدا بولغان. 1958 - يىلى لەڭگەر گۇڭشى كۆل مەھەللىسى 7 - دادۇيگە ئۆزگەرتىلگەن. 1965 - يىلى مۇش گۇڭشى كۆل مەھەللىسى 2 - دادۇيگە ئۆزگەرتىلگەن. 1984 - يىلى 8 - ئايدا دادۇي كەنت كومىتېتىغا ئۆزگەرتىلگەن. بۇرۇن بۇ جايدا بىر چوڭ كۆل بولۇپ، كېيىن ئاھالىلەر كۆل ئەتراپىغا ئورۇنلاشقانلىقتىن كۆل مەھەللىسى دەپ ئاتالغان. تەۋەسىدە 6 تەبىئىي كەنت، 1206 نوپۇسى، بولۇپ، ھەممىسى ئۇيغۇر. تېرىلغۇ يەر كۆلىمى 3.651 مو، ئاساسلىق مەھسۇلاتى: بۇغداي، كۆممە قوناق، شال، كىۋەز. تۇرۇشلۇق ئورنى: قەدەم جاي كەنتىدە.

قەدەمجاى كەنتى

يېزىلىق ھۆكۈمەت تۇرۇشلۇق جايىنىڭ شەرقىي شىمالىغا 0.7 كىلومېتىر يىراقلىققا جايلاشقان. يەر شەكلى تۈزلەڭ، نوپۇسى 165 نەپەر، ھەممىسى ئۇيغۇر. بۇرۇن بۇ جاي بىنام بولۇپ، ئاھالىلەر ئولتۇراقلىشىپ تېرىقچىلىق قىلغان قەدىمكى جاي بولغانلىقتىن قەدەمجاى - دەپ ئاتالغان.

توغرا ساي كەنتى

يېزىلىق ھۆكۈمەت تۇرۇشلۇق جايىنىڭ شىمالىغا 1 كىلومېتىر يىراقلىققا جايلاشقان. يەر شەكلى تۈزلەڭ، نوپۇسى 268 نەپەر، ھەممىسى ئۇيغۇر. بۇ كەنت ساي باغرىغا جايلاشقان بولۇپ، كەلكۈن سۈيى بۇ سايىنى توغرىسىغا كېسىپ بۆلۈۋەتكەنلىكتىن. توغرا ساي كەنتى جەدەپ ئاتالغان.

كۆنچى مەھەللىسى

يېزىلىق ھۆكۈمەت تۇرۇشلۇق جايىنىڭ غەربىگە 0.5 كىلومېتىر يىراقلىققا جايلاشقان. يەر شەكلى تۈزلەڭ، نوپۇسى 79 نەپەر، ھەممىسى ئۇيغۇر. بۇرۇن بۇ كەنتتە مامۇتكام كۆنچى دېگەن بىر كۆنچى بولغانلىقتىن، كۆنچى مەھەللىسى - دەپ ئاتالغان.

يۇقارقى ھويلا كەنتى

يېزىلىق ھۆكۈمەت تۇرۇشلۇق جايىنىڭ شەرقىي شىمالىغا 1.4 كىلومېتىر يىراقلىققا جايلاشقان. نوپۇسى 306 نەپەر، ھەممىسى ئۇيغۇر. بۇرۇن بۇ جايدا بىر ھويلا بولۇپ ئاھالىلەر يۇقىرى تەرەپكە ئورۇنلاشقانلىقى ئۈچۈن، يۇقارقى ھويلا - دەپ ئاتالغان.

يۇقارقى قارا ياغاچ كەنتى

يېزىلىق ھۆكۈمەت تۇرۇشلۇق جايىنىڭ شىمالىغا 1.9 كىلومېتىر يىراقلىققا جايلاشقان. يەر شەكلى شىمالىي ئېگىز، جەنۇبىي پەس، نوپۇسى 137 نەپەر، ھەممىسى ئۇيغۇر. بۇرۇن بۇ جايدا قارايغاچ كۆپ بولۇپ، ئاھالىلەر قارايغاچنىڭ يۇقىرى قىسمىغا جايلاشقانلىقتىن، يۇقارقى قارايغاچ كەنتى - دەپ ئاتالغان.

قۇمئېرىق كەنتى

يېزىلىق ھۆكۈمەت تۇرۇشلۇق جايىنىڭ شەرقىي شىمالىغا 2.6 كىلومېتىر يىراقلىققا جايلاشقان. يەر شەكلى شىمالىي ئېگىز، جەنۇبىي پەس، نوپۇسى 251 نەپەر، ھەممىسى ئۇيغۇر. بۇ كەنت سۇنىڭ بېشى بولۇپ، قۇم ئېقىپ كېلىشى ئەھۋالى ئېغىر، ئېرىقلار دائىم قۇم بىلەن توشۇپ تۇرغانلىقتىن، قۇمئېرىق - دەپ ئاتالغان.

بوستان كەنت كومىتېتى

مۇش يېزىلىق ھۆكۈمەت تۇرۇشلۇق جايىنىڭ شەرقىگە 0.5 كىلومېتىر يىراقلىققا جايلاشقان. يەر شەكلى تۈزلەڭ، 1950 - يىلى سەمەن رايونى 13 - يېزىسىنىڭ باشقۇرۇشىدا بولغان. 1954 - يىلى لەڭگەر رايونى 4 - يېزىسىنىڭ باشقۇرۇشىدا بولغان. 1958 - يىلى لەڭگەر گۇڭشې بوستان 8 - دادۇي بولغان. 1965 - يىلى مۇش گۇڭشې بوستان 3 - دادۇيگە ئۆزگەرتىلگەن. 1984 - يىلى 8 - ئايدا دادۇي كەنت كومىتېتىغا ئۆزگەرتىلگەن. بۇ جاي ئىلگىرى سۆڭەتلىك ۋە يېشىلزارلىق بولغانلىقى ئۈچۈن، بوستان دەپ ئاتالغان. تەۋەسىدە 6 تەبىئىي كەنت 1,039 نەپەر، نوپۇسى بولۇپ، ھەممىسى ئۇيغۇر. تېرىلغۇ يەر كۆلىمى 3,824 مو، ئاساسلىق مەھسۇلاتى: بۇغداي، كۆممەقوناق، شال، كىۋەز قاتارلىقلار. تۇرۇشلۇق ئورنى: گۈمبەز ئالدى كەنتىدە.

گۈمبەز ئالدى كەنتى

يېزىلىق ھۆكۈمەت تۇرۇشلۇق جايىنىڭ شەرقىگە 0.5 كىلومېتىر يىراقلىققا جايلاشقان. يەر شەكلى تۈزلەڭ، يېزىلىق ھۆكۈمەت تۇرۇشلۇق جاي. نوپۇسى 198 نەپەر بولۇپ، ھەممىسى ئۇيغۇر. ئىلگىرى بۇ كەنتتە بىر مازار بولۇپ، مازارلىقتا گۈمبەز بار ئىدى، گۈمبەزنىڭ ئالدىدا ئاھالىلەر ئولتۇراقلىشىپ كەنت شەكىللەنگەن، شۇنىڭ ئۈچۈن گۈمبەز ئالدى - دەپ ئاتالغان.

جېگدە ئېرىق كەنتى

يېزىلىق ھۆكۈمەت تۇرۇشلۇق جايىنىڭ شىمالىغا 0.3 كىلومېتىر يىراقلىققا جايلاشقان. يەر شەكلى تۈزلەڭ، نوپۇسى 368 نەپەر، بۇنىڭدىن ئۇيغۇر 366، ئۆزبەك 2 نەپەر، ئىلگىرى بۇ جايدا بىر ئېرىق بولۇپ ئەتراپىدا جىگدىلەر كۆپ بولغانلىقتىن، جىگدە ئېرىق - دەپ ئاتالغان.

ئاياغ ساي مەھەللە

يېزىلىق ھۆكۈمەت تۇرۇشلۇق جايىنىڭ شەرقىي شىمالىغا 1 كىلومېتىر يىراقلىققا جايلاشقان. يەر شەكلى تۈزلەڭ، نوپۇسى 175 نەپەر، ھەممىسى ئۇيغۇر. بۇ كەنت ساينىڭ ئاياغ قىسمىغا جايلاشقانلىقى ئۈچۈن، ئاياغ ساي - دەپ ئاتالغان.

ئاياغ مەھەللە

يېزىلىق ھۆكۈمەت تۇرۇشلۇق جايىنىڭ شەرقىي جەنۇبىغا 1.6 كىلومېتىر يىراقلىققا جايلاشقان. يەر شەكلى تۈزلەڭ، نوپۇسى 101 نەپەر، ھەممىسى ئۇيغۇر. بۇ كەنت ئاياغ ساي كەنتىنىڭ ئاياغ تەرىپىگە جايلاشقانلىقى ئۈچۈن، ئاياغ مەھەللە - دەپ ئاتالغان.

كوچا يار كەنتى

يېزىلىق ھۆكۈمەت تۇرۇشلۇق جايىنىڭ شەرقىگە 3.8 كىلومېتىر يىراقلىققا جايلاشقان. يەر شەكلى ئېگىز پەس، نوپۇسى 91 نەپەر، ھەممىسى ئۇيغۇر. بۇ جاي كوچىغا ئوخشاش چوققۇر يار بولۇپ، ئەتراپىغا ئاھالىلەر ئولتۇراقلىشىپ كەنت شەكىللەنگەن، يەر شەكلىگە ئاساسەن كوچا يار - دەپ ئاتالغان.

جىڭچى سېيى كەنتى

يېزىلىق ھۆكۈمەت تۇرۇشلۇق جايىنىڭ شەرقىگە 3.9 كىلومېتىر يىراقلىققا جايلاشقان. يەر شەكلى تۈزلەڭ، نوپۇسى 106 نەپەر، ھەممىسى ئۇيغۇر. بۇرۇن بۇ كەنتتە جىڭ يا - سايدىغان ئادەملەر بولۇپ، شۇ كىشىلەرنىڭ كەسپى بىلەن جىڭچى سېيى - دەپ ئاتالغان.

ئەپرات كەنت كومىتېتى

مۇش يېزىلىق ھۆكۈمەت تۇرۇشلۇق جايىنىڭ غەربىگە 1.2 كىلومېتىر يىراقلىققا جايلاشقان. يەر شەكلى تۈزلەڭ، 1950-يىلى سەمەن رايونى 13 يېزىسىنىڭ باشقۇرۇشىدا بولغان. 1954-يىلى لەڭگەر رايونى 4 يېزىسىنىڭ باشقۇرۇشىدا بولغان. 1958-يىلى لەڭگەر گۇڭشى ئەپرات 9-دادۇيىگە ئۆزگەرتىلگەن. 1965-يىلى مۇش گۇڭشى ئەپرات 4-دادۇيىگە ئۆزگەرتىلگەن. 1984-يىلى 8-ئايدا دادۇي كەنت كومىتېتىغا ئۆزگەرتىلگەن. تۇرۇشلۇق كەنت نامى بىلەن ئاتالغان. تەۋەسىدە 6 تەبىئىي كەنت، 1،219 نوپۇسى بولۇپ، بۇنىڭدىن ئۇيغۇر. 1،212 نەپەر، ئۆزبېك، 7 نەپەر، تېرىلغۇ يەر كۆلىمى 4،707 مو. ئاساسلىق مەھسۇلاتى: بۇغداي، كۆممەقوناق، شال، كېۋەز، قاتارلىقلار. تۇرۇشلۇق ئورنى: ئەپرات كەنتىدە.

ئەپرات كەنتى

يېزىلىق ھۆكۈمەت تۇرۇشلۇق جايىنىڭ غەربىگە 1.2 كىلومېتىر يىراقلىققا جايلاشقان. يەر شەكلى تۈزلەڭ. نوپۇسى 238 نەپەر بولۇپ، ھەممىسى ئۇيغۇر. «ئەپرات» ئەپرات سۆزىدىن كەلگەن بولۇپ ئەپراتقا باردىغانلار موشۇ جايغا چۈشۈپ ئۆتكەنلىكى ئۈچۈن، «ئەپرات» - دەپ ئاتالغان. كېيىنچە تىلنىڭ ئۆزگىرىشى بىلەن ئەپرات بولۇپ قالغان.

تۇمشۇقىار كەنتى

يېزىلىق ھۆكۈمەت تۇرۇشلۇق جايىنىڭ غەربىي جەنۇبىغا 1.3 كىلومېتىر يىراقلىققا جايلاشقان. يەر شەكلى ئېگىز-پەس، نوپۇسى 175 نەپەر، ھەممىسى ئۇيغۇر. بۇرۇن بۇ جايىنى سەل سۇرۇپ كەتكەن بولۇپ، يارلىققا ئايلىنىپ قالغان. كەنتنىڭ ئاھالىلىرى ئاشۇ يارنىڭ تۇمشۇقىغا جايلاشقان. شۇنىڭ ئۈچۈن، تۇمشۇقىار - دەپ ئاتالغان.

ئېرىقېشى كەنتى

يېزىلىق ھۆكۈمەت تۇرۇشلۇق جايىنىڭ غەربىي جەنۇبىغا 0.7 كىلومېتىر يىراقلىققا جايلاشقان. يەر شەكلى تۈزلەڭ، نوپۇسى 156 نەپەر بولۇپ، ھەممىسى ئۇيغۇر. بۇرۇن بۇ جايدا چوڭ بىر ئېرىق بولۇپ ئاھالىلەر ئېرىقنىڭ يۇقىرى تەرىپىگە ئورۇنلاشقانلىقى ئۈچۈن، ئېرىقېشى - دەپ ئاتالغان.

بەي مەھەللىسى

يېزىلىق ھۆكۈمەت تۇرۇشلۇق جايىنىڭ غەربىي جەنۇبىغا 0.6 كىلومېتىر يىراقلىققا جايلاشقان. يەر شەكلى تۈزلەڭ، نوپۇسى 274 نەپەر، ھەممىسى ئۇيغۇر.

ئىلگىرى باشقا يەرلەردىن بەگلەر بېرىپ كېلىشتە مۇشۇ كەنتتە قونۇپ ئۆتتىدەن
خانلىقى ئۈچۈن، بەگ مەھەللىسى - دەپ ئاتالغان.

گەمەلە كەنتى

يېزىلىق ھۆكۈمەت تۇرۇشلۇق جايىنىڭ غەربىي شىمالغا 2.2 كىلومېتىر يىراقلىققا
جايلاشقان. يەر شەكلى تۈزلەڭ، نوپۇسى 196 نەپەر بولۇپ، ھەممىسى ئۇيغۇر. بۇرۇن
بۇ يەر ساي بولۇپ كىشلەر زېمىن ئېچىپ دېھقانچىلىق قىلىش ئۈچۈن، گەمە كولاپ
ئۆي قىلىپ ئولتۇرغانلىقى ئۈچۈن گەمەلە - دەپ ئاتالغان.

ئايغ قارا ياغاچ كەنتى

يېزىلىق ھۆكۈمەت تۇرۇشلۇق جايىنىڭ غەربىگە 1.8 كىلومېتىر يىراقلىققا
جايلاشقان. يەر شەكلى تۈزلەڭ، نوپۇسى 207 نەپەر بولۇپ، ھەممىسى ئۇيغۇر. بۇ كەنتتە بۇرۇندىن
تارتىپ بىر تۈپ قارا ياغاچ بولۇپ، ئاھالىلەر قارا ياغاچنىڭ ئايغ تەرىپىگە جايلاشقان
لىقى ئۈچۈن ئايغ قارا ياغاچ - دەپ ئاتالغان.

نىياز ھاۋرەڭ سېيى كەنت كومىتېتى

مۇش يېزىلىق ھۆكۈمەت تۇرۇشلۇق جايىنىڭ غەربىي جەنۇبىغا 3.5 كىلومېتىر يىراقلىققا
جايلاشقان. يەر شەكلى تۈزلەڭ، 1950 - يىلى سەمەن رايونى 13 - يېزىسىنىڭ باشقۇرىشىدا
بولغان. 1954 - يىلى لەڭگەر رايونى 5 يېزىسىنىڭ باشقۇرىشىدا بولغان. 1958 - يىلى لەڭ-
گەر گۇڭشى نىياز ھاۋرەڭ سېيى 10 - دادۇيىگە ئۆزگەرتىلگەن. 1965 مۇش گۇڭشى نىياز
ھاۋرەڭ سېيى 5 - دادۇيىگە ئۆزگەرتىلگەن 1984 - يىلى 8 - ئايدا دادۇي كەنت كومىتېتى
تىغا ئۆزگەرتىلگەن. تۇرۇشلۇق كەنت نامى بىلەن ئاتالغان. تەۋەسىدە 5 تەبىئىي كەنت،
720 نوپۇسى بولۇپ، ھەممىسى ئۇيغۇر. تېرىلغۇ يەر كۆلىمى 3,767 مو، ئاساسلىق مەھسۇ-
لاتى: بۇغداي، كۆممە قوناق، كېۋەز، شال، قاتارلىقلار. تۇرۇشلۇق ئورنى: نىياز
ھاۋرەڭ مەھەللىسىدە

نىياز ھاۋرەڭ مەھەللىسى

يېزىلىق ھۆكۈمەت تۇرۇشلۇق جايىنىڭ غەربىي جەنۇبىغا 3.5 كىلومېتىر يىراقلىققا
جايلاشقان. يەر شەكلى تۈزلەڭ، نوپۇسى 146 نەپەر، ھەممىسى ئۇيغۇر. بۇرۇن بۇ يەردە
ھاۋرەڭ لەقەملىك نىياز ئاخۇن دېگەن بىر كىشى ئۆتكەن بولۇپ، كېيىن كەنت نامى
شۇ كىشىنىڭ ئىسمى ۋە لەقىمى بويىچە نىياز ھاۋرەڭ مەھەللىسى - دەپ ئاتالغان.

زاكۇ مەھەللىسى

يېزىلىق ھۆكۈمەت تۇرۇشلۇق جايىنىڭ غەربىي - جەنۇبىغا 6.3 كىلومېتىر يىراقلىققا جايلاشقان. يەر شەكلى تۈزلەڭ، نوپۇسى 123 نەپەر بولۇپ، ھەممىسى ئۇيغۇر. بۇ يەردە بىر زاكۇ بولۇپ، ئاھالىلەر زاكونىنىڭ ئەتراپىغا ئورۇنلاشقانلىقى ئۈچۈن، زا - كۇ مەھەللىسى - دەپ ئاتالغان.

مەشرەپ تۆمۈرچى مەھەللىسى

يېزىلىق ھۆكۈمەت تۇرۇشلۇق جايىنىڭ غەربىي - جەنۇبىغا 3.2 كىلومېتىر يىراقلىققا جايلاشقان. يەر شەكلى تۈزلەڭ، نوپۇسى 124 نەپەر بولۇپ، ھەممىسى ئۇيغۇر. بۇرۇن بۇ كەنتتە مەشرەپ دېگەن بىر تۆمۈرچى بولۇپ، كەنت شۇكىشىنىڭ ئىسمى ۋە كەسپى بىلەن مەشرەپ تۆمۈرچى مەھەللىسى - دەپ ئاتالغان.

ئوتتۇرا ساي كەنتى

يېزىلىق ھۆكۈمەت تۇرۇشلۇق جايىنىڭ غەربىي - جەنۇبىغا 4.2 كىلومېتىر يىراقلىققا جايلاشقان. يەر شەكلى تۈزلەڭ، نوپۇسى 165 نەپەر، ھەممىسى ئۇيغۇر. بۇ كەنت سايىنىڭ ئوتتۇرىسىغا جايلاشقانلىقى ئۈچۈن، ئوتتۇرا ساي - دەپ ئاتالغان.

غاپپار سېيى كەنتى

يېزىلىق ھۆكۈمەت تۇرۇشلۇق جايىنىڭ غەربىي جەنۇبىغا 6.3 كىلومېتىر يىراقلىققا جايلاشقان. يەر شەكلى تۈزلەڭ، نوپۇسى 157 نەپەر بولۇپ، ھەممىسى ئۇيغۇر. بۇرۇن غاپپار دېگەن كىشى بۇ سايدىن يەر ئېچىپ تېرىغان، كېيىن ئاھالىلەر كۆپىيىپ كەنت شەكىللەنگەن، كەنت نامى شۇ ئادەمنىڭ ئىسمى بىلەن غاپپار سېيى - دەپ ئاتالغان.

ئەسلى مۇش كەنت كومىتېتى

مۇش يېزىلىق ھۆكۈمەت تۇرۇشلۇق جايىنىڭ شەرقىي جەنۇبىغا 2.1 كىلومېتىر يىراقلىققا جايلاشقان. يەر شەكلى تۈزلەڭ، 1950 - يىلى سەمەن رايونى 13 يېزىسىنىڭ باشقۇرىشىدا بولغان. 1954 - يىلى لەڭگەر رايونى 5 يېزىسىنىڭ باشقۇرىشىدا بولغان. 1958 - يىلى لەڭگەر گۇڭشى 11 - دادۇيگە ئۆزگەرتىلگەن. 1965 - يىلى مۇش گۇڭشى ئەسلى مۇش 6 - دادۇيگە ئۆزگەرتىلگەن. 1984 - يىلى 8 - ئايدا دادۇي كەنت كومىتېتىغا ئۆزگەرتىلگەن. تۇرۇشلۇق كەنت نامى بىلەن ئاتالغان. تەۋەسىدە 6 تەبىئىي كەنت، 1،170 نوپۇسى بولۇپ، بۇنىڭدىن ئۇيغۇر 1167 نەپەر، قىرغىز 3 نەپەر تېرىلغۇ يەر كۆلىمى 6،072 مو، ئاساسلىق مەھسۇلاتى: بۇغداي، كۆممەقوناق، شال، كېۋەز، قاتارلىقلار. تۇرۇشلۇق ئورنى: ئەسلى مۇش كەنتىدە.

ئەسلى مۇش كەنتى

يېزىلىق ھۆكۈمەت تۇرۇشلۇق جايىنىڭ شەرقىي جەنۇبىغا 2.1 كىلومېتىر يىراقلىققا جايلاشقان. يەر شەكلى تۈزلەڭ. نوپۇسى 403 نەپەر بولۇپ، بۇنىڭدىن ئۇيغۇر 400 نەپەر، قىرغىز 3 نەپەر، بۇ كەنتنىڭ ئەسلى نامى، ئەسكى مۇش ناھىيىلىك خەلق ھۆكۈمىتى. 1984-يىلى 12-ئاينىڭ 5-كۈنى ئەسكى مۇش دېگەن نامنى ئەسلى مۇشقا ئۆزگەرتكەن.

يار بېشى كەنتى

يېزىلىق ھۆكۈمەت تۇرۇشلۇق جايىنىڭ جەنۇبىغا 1 كىلومېتىر يىراقلىققا جايلاشقان. يەر شەكلى ئېگىز-پەس، نوپۇسى 151 نەپەر، ھەممىسى ئۇيغۇر. بۇ كەنت بورى ئېقىن جىلغىسى يار بېشىغا جايلاشقانلىقى ئۈچۈن. يار بېشى - دەپ ئاتالغان.

دۆۋە قۇم كەنتى

يېزىلىق ھۆكۈمەت تۇرۇشلۇق جايىنىڭ جەنۇبىغا 3.8 كىلومېتىر يىراقلىققا جايلاشقان. يەر شەكلى تۈزلەڭ. نوپۇسى 137 نەپەر بولۇپ، ھەممىسى ئۇيغۇر. بۇ كەنت دۆۋە قۇم ئەتراپىغا ئورۇنلاشقانلىقى ئۈچۈن، دۆۋە قۇم - دەپ ئاتالغان.

ساي كەنتى

يېزىلىق ھۆكۈمەت تۇرۇشلۇق جايىنىڭ جەنۇبىغا 4.8 كىلومېتىر يىراقلىققا جايلاشقان. يەر شەكلى تۈزلەڭ. نوپۇسى 268 نەپەر بولۇپ، ھەممىسى ئۇيغۇر. بۇ كەنت سايغا جايلاشقانلىقى ئۈچۈن، ساي - دەپ ئاتالغان.

تۈگمەنبېشى كەنتى

يېزىلىق ھۆكۈمەت تۇرۇشلۇق جايىنىڭ جەنۇبىغا 4.6 كىلومېتىر يىراقلىققا جايلاشقان. يەر شەكلى تۈزلەڭ. نوپۇسى 102 نەپەر بولۇپ، ھەممىسى ئۇيغۇر. بۇ كەنت تۈگمەنبېشنىڭ يۇقىرى تەرىپىگە ئورۇنلاشقانلىقى ئۈچۈن، تۈگمەنبېشى - دەپ ئاتالغان.

ئارالچى كەنتى

يېزىلىق ھۆكۈمەت تۇرۇشلۇق جايىنىڭ شەرقىي جەنۇبىغا 2.5 كىلومېتىر يىراقلىققا جايلاشقان. يەر شەكلى تۈزلەڭ. نوپۇسى 62 نەپەر، ھەممىسى ئۇيغۇر. بۇ كەنت ئىككى دەريا ئارىسىغا جايلاشقانلىقى ئۈچۈن، ئارالچى - دەپ ئاتالغان.

ئۆستەڭبويى كەنت كومىتېتى

مۇش يېزىلىق ھۆكۈمەت تۇرۇشلۇق جايىنىڭ شەرقىي جەنۇبىغا 4 كىلومېتر يىراقلىققا جايلاشقان. يەر شەكلى تۈزلەڭ، 1950-يىلى سەمەن رايونى 13 يېزىسىنىڭ باشقۇرۇشىدا بولغان. 1954-يىلى لەڭگەر رايونى 5 يېزىسىنىڭ باشقۇرۇشىدا بولغان. 1958-يىلى لەڭگەر گۇڭشې تەۋەلىكىدە ئۆستەڭ بويى 12-دادۇي بولغان. 1965-يىلى مۇش گۇڭشې تەۋەلىكىدە ئۆستەڭبويى 7-دادۇي بولغان. 1984-يىلى 8-ئايدا دادۇي كەنت كومىتېتىغا ئۆزگەرتىلگەن. تەۋەسىدە ئۆستەڭبويى كەنتى بولغانلىقى ئۈچۈن، ئۆستەڭ بويى - دەپ ئاتالغان. تەۋەسىدە 9 تەبىئىي كەنت، 1,353 نەپەر نوپۇسى بولۇپ، ھەممىسى ئۇيغۇر. تېرىلغۇ يەر كۆلىمى 6,559 مو، ئاساسلىق مەھسۇلاتى: بۇغداي، كۆممەقوناق، شال كېۋەز. قاتارلىقلار. تۇرۇشلۇق ئورنى: ساقى توختى مەھەللىسىدە.

ساقى توختى مەھەللىسى

يېزىلىق ھۆكۈمەت تۇرۇشلۇق جايىنىڭ شەرقىي جەنۇبىغا 4 كىلومېتر يىراقلىققا جايلاشقان. يەر شەكلى تۈزلەڭ، نوپۇسى 135 نەپەر بولۇپ، ھەممىسى ئۇيغۇر. ئىلگىرى بۇ كەنتتە ساقى توختى دېگەن نوپۇزلۇق بىر كىشى بولۇپ، كەنت نامى شۇ كىشىنىڭ ئىسمى بىلەن ساقى توختى مەھەللىسى - دەپ ئاتالغان.

قىلىچ ھاجى مەھەللىسى

يېزىلىق ھۆكۈمەت تۇرۇشلۇق جايىنىڭ شەرقىي جەنۇبىغا 3.8 كىلومېتر يىراقلىققا جايلاشقان. يەر شەكلى تۈزلەڭ، نوپۇسى 265 نەپەر بولۇپ، ھەممىسى ئۇيغۇر. ئىلگىرى بۇ كەنتتە قىلىچ ھاجى ئىسىملىك بىر نوپۇزلۇق كىشى بولۇپ، كەنت نامى شۇ كىشىنىڭ ئىسمى بىلەن قىلىچ ھاجى مەھەللىسى - دەپ ئاتالغان.

تۇرسۇن قارىم مەھەللىسى

يېزىلىق ھۆكۈمەت تۇرۇشلۇق جايىنىڭ شەرقىي جەنۇبىغا 3.2 كىلومېتر يىراقلىققا جايلاشقان. يەر شەكلى تۈزلەڭ، نوپۇسى 110 نەپەر بولۇپ، ھەممىسى ئۇيغۇر. ئىلگىرى بۇ كەنتتە تۇرسۇن قارىم دېگەن نوپۇزلۇق بىر كىشى بولۇپ، كەنت نامى شۇ كىشىنىڭ نامى بىلەن تۇرسۇن قارىم مەھەللىسى - دەپ ئاتالغان.

ئىسمايىل تۆرە مەھەللىسى

يېزىلىق ھۆكۈمەت تۇرۇشلۇق جايىنىڭ شەرقىگە 5 كىلومېتر يىراقلىققا جايلاشقان. يەر شەكلى تۈزلەڭ، نوپۇسى 110 نەپەر، ھەممىسى ئۇيغۇر. ئىلگىرى بۇ كەنتنى ئىسما -

يىل تۆرە ئىسىملىك بىر كىشى باشقۇرۇپ ئۆتكەن بولۇپ، كەنت نامى شۇ كىشىنىڭ ئىسمى بىلەن ئىسمايىل تۆرە مەھەللىسى - دەپ ئاتالغان.

مامۇت چاڭ مەھەللىسى

يېزىلىق ھۆكۈمەت تۇرۇشلۇق جايىنىڭ شەرقىي جەنۇبىغا 4.5 كىلومېتىر يىراقلىققا جايلاشقان. يەر شەكلى تۈزلەڭ، نوپۇسى 170 نەپەر بولۇپ، ھەممىسى ئۇيغۇر. ئىلگىرى بۇ كەنتتە مامۇت چاڭ دېگەن بىر چوڭ كىشى ئۆتكەن بولۇپ، كەنت نامى شۇ كىشىنىڭ ئىسمى بىلەن مامۇت چاڭ مەھەللىسى - دەپ ئاتالغان.

روزى قېچى مەھەللىسى

يېزىلىق ھۆكۈمەت تۇرۇشلۇق جايىنىڭ جەنۇبىغا 5 كىلومېتىر يىراقلىققا جايلاشقان. يەر شەكلى تۈزلەڭ، نوپۇسى 138 نەپەر بولۇپ، ھەممىسى ئۇيغۇر. ئىلگىرى بۇ كەنتتە روزى ئىسىملىك قېچى لەقەملىك جاھىل بىر كىشى ئۆتكەن بولۇپ، كەنت نامى مۇشۇ كىشىنىڭ ئىسمى ۋە لەقىمى بىلەن روزى قېچى مەھەللىسى - دەپ ئاتالغان.

قەلەمباي مەھەللىسى

يېزىلىق ھۆكۈمەت تۇرۇشلۇق جايىنىڭ جەنۇبىغا 3.8 كىلومېتىر يىراقلىققا جايلاشقان. يەر شەكلى تۈزلەڭ، نوپۇسى 212 نەپەر بولۇپ، ھەممىسى ئۇيغۇر. ئىلگىرى بۇ كەنتتە قەلەمباي دېگەن بىر باي بولۇپ، كەنتنى شۇ كىشى ئىگىلىگەن. شۇنىڭ بىلەن كەنت نامى شۇ كىشىنىڭ نامى بىلەن قەلەمباي مەھەللىسى - دەپ ئاتالغان.

يۇقارقى مەھەللىلەر

يېزىلىق ھۆكۈمەت تۇرۇشلۇق جايىنىڭ جەنۇبىغا 4.4 كىلومېتىر يىراقلىققا جايلاشقان. يەر شەكلى تۈزلەڭ، نوپۇسى 121 نەپەر بولۇپ، ھەممىسى ئۇيغۇر. بۇ كەنت قەلەمباي مەھەللىسى كەنتىنىڭ يۇقىرى تەرىپىگە جايلاشقانلىقى ئۈچۈن، يۇقارقى مەھەللىلەر دەپ ئاتالغان.

ئۆستەڭبويى كەنتى

يېزىلىق ھۆكۈمەت تۇرۇشلۇق جايىنىڭ غەربىي جەنۇبىي تەرىپىگە 5.8 كىلومېتىر يىراقلىققا جايلاشقان. يەر شەكلى تۈزلەڭ، نوپۇسى 86 نەپەر، ھەممىسى ئۇيغۇر. بۇ كەنتتىكى ئاھالىلەر ئۆستەڭ بويىغا جايلاشقانلىقى ئۈچۈن، ئۆستەڭبويى - دەپ ئاتالغان.

مىڭ يول كەنت كومىتېتى

مۇش يېزىلىق ھۆكۈمەت تۇرۇشلۇق جايىنىڭ غەربىي شىمالىغا 12 كىلومېتىر يىراقلىققا جايلاشقان بولۇپ، يەر شەكلى پەلەمپەي، 3 تەرىپى تاغ، ھاۋاسى سالقىن، سۈيى مول. 1950-يىلى سەمەن رايونىنىڭ تەۋەلىكىدە مۇش 13 يېزىلىق ھۆكۈمىتىنىڭ باشقۇرۇشىدا بولغان. 1954-لەڭگەر رايونىنىڭ 4 يېزىلىق ھۆكۈمىتىنىڭ باشقۇرۇشىدا بولغان. 1958-يىلى لەڭگەر گۇڭشېنىڭ تەۋەلىكىدە مىڭ يول دادۇي بولغان. 1965-يىلى مۇش گۇڭشې تەۋەلىكىدە 8-دادۇي بولغان. 1984-يىلى 8-ئايدا دادۇي كەنت كومىتېتىغا ئۆزگەرتىلگەن. بۇ كەنتنى مىڭ يول دېھىشتە، ئەنجاندىن بۇ جايغا مىڭ يول كېلىدە خاھلىق ئۈچۈن، مىڭ يول - دەپ ئاتالغان. تەۋەسىدە 3 تەبىئىي كەنت، 404 نوپۇسى بولۇپ، بۇنىڭدىن ئۇيغۇر 209 نەپەر، قىرغىز 135 نەپەر، تېرىلغۇ يېرى 2.036 ھەكتار، ئاساسلىق مەھسۇلاتى: بۇغداي، كۆممەقوناق. تۇرۇشلۇق ئورنى: قورۇل كەنتىدە.

قورۇل كەنتى

يېزىلىق ھۆكۈمەت تۇرۇشلۇق جايىنىڭ غەربىي شىمالىغا 12 كىلومېتىر يىراقلىققا جايلاشقان. يەر شەكلى پەلەمپەي، 3 تەرىپى تاغ، نوپۇسى 144 نەپەر بولۇپ، بۇنىڭدىن ئۇيغۇر 109 نەپەر، قىرغىز 35 نەپەر. بۇرۇن بۇ جاي پۇستا تۇرىدىغان ئورۇن بولغانلىقى ئۈچۈن، قورۇل - دەپ ئاتالغان.

ئاياغ مەھەللە

يېزىلىق ھۆكۈمەت تۇرۇشلۇق جايىنىڭ غەربىي شىمالىغا 11.8 كىلومېتىر يىراقلىققا جايلاشقان. يەر شەكلى پەلەمپەي، 3 تەرىپى تاغ، نوپۇسى 157 نەپەر بولۇپ، بۇنىڭدىن ئۇيغۇر 125 نەپەر، قىرغىز 32 نەپەر، بۇ كەنت مىڭ يولنىڭ ئايىسىغا جايلاشقانلىقى ئۈچۈن، ئاياغ مەھەللە - دەپ ئاتالغان.

باشتوغراق كەنتى

يېزىلىق ھۆكۈمەت تۇرۇشلۇق جايىنىڭ غەربىي شىمالىغا 13.3 كىلومېتىر يىراقلىققا جايلاشقان. يەر شەكلى پەلەمپەي، 3 تەرىپى تاغ، نوپۇسى 114 نەپەر بولۇپ، بۇنىڭدىن ئۇيغۇر 51 نەپەر، قىرغىز 63 نەپەر. بۇ كەنت تەبىئىي توغراقلىق ھەم مىڭ يولنىڭ بېشىغا جايلاشقانلىقى ئۈچۈن، باشتوغراق - دەپ ئاتالغان.

يېڭىئۆستەڭبويى كەنت كومىتېتى

مۇش يېزىلىق ھۆكۈمەت تۇرۇشلۇق جايىنىڭ غەربىي جەنۇبىغا 4.8 كىلومېتىر يىراقلىققا جايلاشقان. يەر شەكلى پەلەمپەي، 3 تەرىپى تاغ، نوپۇسى 114 نەپەر بولۇپ، بۇنىڭدىن ئۇيغۇر 51 نەپەر، قىرغىز 63 نەپەر. بۇ كەنت تەبىئىي توغراقلىق ھەم مىڭ يولنىڭ بېشىغا جايلاشقانلىقى ئۈچۈن، باشتوغراق - دەپ ئاتالغان.

راقلىققا شامال ئېغىزىغا جايلاشقان. يەر شەكلى تۈزلەڭ، 1976 - يىلى مۇش گۈڭشېنىڭ ئۆستەڭ بويى 7 - دادۇيىدىن ئايرىلىپ يېڭىدىن قۇرۇلغان دادۇي بولۇپ، يېڭىئۆستەڭ 9 - دادۇي دەپ نام بېرىلگەن. 1984 - يىلى 8 - ئايدا دادۇي كەنت كومىتېتىغا ئۆزگەرتىلگەن. تۇرۇشلۇق كەنت نامى بىلەن ئاتالغان. تەۋەسىدە 5 تەبىئىي كەنت 1،037 نوپۇسى بولۇپ، ھەممىسى ئۇيغۇر. تېرىلغۇ يەر كۆلىمى 4،416 مو. ئاساسلىق مەھسۇلاتى: بوغداي، كۆممە ئوناق، كېۋەز. تۇرۇشلۇق ئورنى: يېڭىئۆستەڭ بويى كەنتىدە

يېڭىئۆستەڭ بويى كەنتى

يېزىلىق ھۆكۈمەت تۇرۇشلۇق جايىنىڭ غەربىي جەنۇبىغا 4.8 كىلومېتر يىراقلىققا جايلاشقان. يەر شەكلى تۈزلەڭ، نوپۇسى 298 نەپەر بولۇپ، ھەممىسى ئۇيغۇر. ئىلگىرى بۇ جاي ساي جاڭگال بولۇپ، كېيىن كىشىلەر ماكانلىشىپ ئۆستەڭ ئېلىپ دېھقانچىلىق قىلغان. ئاھالىلەر بۇ ئۆستەڭ ئەتراپىغا ئورۇنلاشقانلىقى ئۈچۈن يېڭىئۆستەڭ بويى - دەپ ئاتالغان.

توغراقلىق كەنتى

يېزىلىق ھۆكۈمەت تۇرۇشلۇق جايىنىڭ غەربىي جەنۇبىغا 4.4 كىلومېتر يىراقلىققا جايلاشقان. نوپۇسى 142 نەپەر، ھەممىسى ئۇيغۇر. بۇرۇن بۇ يەر توغراقلىق بولۇپ، كېيىن ئاھالىلەر ئولتۇراقلىشىپ كەنت شەكىللەنگەندىن كېيىن، بۇ كەنتنى توغراقلىق - دەپ ئاتىغان.

قارا ئەچكۈ سېيى كەنتى

يېزىلىق ھۆكۈمەت تۇرۇشلۇق جايىنىڭ غەربىي جەنۇبىغا 3.6 كىلومېتر يىراقلىققا جايلاشقان. يەر شەكلى تۈزلەڭ، نوپۇسى 361 نەپەر، ھەممىسى ئۇيغۇر. ئىلگىرى بۇ كەنتتە قارا قۇربان دېگەن بىر كىشى بولۇپ، بۇ كىشىنىڭ قارا ئەچكۈ دېگەن لەقىمى بولغان، كېيىن مۇشۇ كىشىنىڭ لەقىمى بىلەن بۇ كەنتنى قارا ئەچكۈ سېيى - دەپ ئاتىغان.

قارا قاسماخۇن مەھەللىسى

يېزىلىق ھۆكۈمەت تۇرۇشلۇق جايىنىڭ غەربىي جەنۇبىغا 6 كىلومېتر يىراقلىققا جايلاشقان. يەر شەكلى تۈزلەڭ، نوپۇسى 122 نەپەر بولۇپ، ھەممىسى ئۇيغۇر. بۇرۇن بۇ كەنت ساي بولۇپ، قاسماخۇن دېگەن كىشى كۆچۈپ كېلىپ ئۆي سېلىپ ئولتۇراقلاشقان. كەنت شەكىللەنگەندىن كېيىن قارا قاسماخۇن مەھەللىسى - دەپ ئاتالغان.

شازىمكام سېيى كەتتى

يېزىلىق ھۆكۈمەت تۇرۇشلۇق جايىنىڭ غەربىي جەنۇبىغا 4.7 كىلومېتىر يىراقلىققا جايلاشقان. يەر شەكلى تۈزلەڭ، نوپۇسى 114 نەپەر، ھەممىسى ئۇيغۇر. ئىلگىرى بۇ جايدا شازىمئاخۇن دېگەن بىر كىشى ئۆتكەن بولۇپ، مۇشۇ جايغا ئۆي سېلىپ ماكان لاشقاندىن كېيىن، بۇ يەر كەنتكە ئايلانغان، شۇنىڭ ئۈچۈن، بۇ كەنتنى شازىمكام سېيى - دەپ ئاتىغان.

قوغان يېزىسىنىڭ يەر - جاي ناملرى خەرىتىسى

1: 100000



- 1 چوچا جويلا
- 2 بۆتكەن مەھەللىسى
- 3 مۇڭ كىرىل
- 4 ئوي كوجا
- 5 توكەن سىن
- 6 ئوي كوجا

قاراشاي ناھىيىسى

قاراشاي ناھىيىسى

ئاۋات


قوغان ئۆستىڭى

قەشقەر

شەھىرى

قاراشاي ناھىيىسى

يېڭى شەھەر



قوغان يېزىسىنىڭ ئومۇمىي ئەھۋالى

قوغان يېزىسى كونا شەھەر ناھىيىسىنىڭ شەرقىي قىسمىغا جايلاشقان. يېزىلىق ھۆكۈمەتنىڭ تۇرۇشلۇق ئورنى ھەزىرەت كەنتىدە، ناھىيە مەركىزى بىلەن بولغان تۈز لىنىيە ئارىلىقى 18.5 كىلومېتىر، يەر تۈزۈلۈشى شىمالى ئېگىز، جەنۇبىي پەس. ئومۇمىي يەر كۆلىمى 82.95 كۋادرات مېتىر (124,418 مو). شەرقىي ئاۋات يېزىسى بىلەن، غەربىي قەشقەر شەھىرىنىڭ نەزەرباغ يېزىسى بىلەن، جەنۇبىي قەشقەر شەھىرىنىڭ دۆلەت باغ يېزىسى بىلەن، شىمالىي چاقماق دەرياسى بىلەن تۇتىشىدۇ. تېرىلغۇ يەر كۆلىمى 40,548 مو بولۇپ، ئومۇمىي يەر كۆلىمىنىڭ %32.29 ئىگىلەيدۇ. ئورمان يېرى 8,251 مو بولۇپ، ئومۇمىي يەر كۆلىمىنىڭ %6.63 نى تەشكىل قىلىدۇ. ئوتلاق كۆلىمى 3,386 مو بولۇپ، ئومۇمىي يەر كۆلىمىنىڭ %2.72 نى تەشكىل قىلىدۇ. باشقا كۆلەم 72,709 مو بولۇپ، ئومۇمىي يەر كۆلىمىنىڭ %58.48 نى تەشكىل قىلىدۇ.

يېزا تەۋەلىكىدە 15 كەنت كومىتېتى، بىر ئورمانچىلىق مەيدانى، 80 تەبىئىي كەنت بار. 1985 - يىللىق سىتاتىستىكىغا قارىغاندا؛ 6,029 ئائىلە، 25,673 نوپۇسى بولۇپ، بۇنىڭ ئىچىدە ئۇيغۇر 25,666 نەپەر، بۇ ئومۇمىي نوپۇسنىڭ %99.97 نى تەشكىل قىلىدۇ. خەنزۇ 7 نەپەر، %0.03 نى تەشكىل قىلىدۇ.

قوغان ئۇيغۇرچە سۆز بولۇپ، بۇنىڭ مەنىسى «قورغان» دېگەن بولىدۇ. قوغان دېگەن نام ئەسلى سەمەن يېزا قارمىقىدىكى خاڭدى، قەشقەر شەھىرى نەزەرباغ يېزىسى قارمىقىدىكى پىخسەن، موللازەدى دېگەن ۋەكەنتنىڭ ئومۇمىي ئاتالغۇسى. بۇ 3 ئورۇندا بۇرۇن ئېگىز - ئېگىز قورغان بولغانلىقى ئۈچۈن قورغان - دەپ ئاتالغان. ھازىر شۇ بويىچە ئاتىلىپ كەلمەكتە.

جۇمھۇرىيەت مەزگىلىدە كونا شەھەر ناھىيىسىنىڭ قوغان بەگلىكىگە قاراشلىق بولۇپ، تەۋەلىكىدە 12 يۈز بېشى بارىدى. 1950 - يىلىدىن باشلاپ كونا شەھەر ناھىيىسىنىڭ قوغان رايونىغا ئۆزگەرتىلگەن. تەۋەلىكىدە 12 يېزىلىق ھۆكۈمەت بار ئىدى. 1954 - يىلى قوغان رايونى قەشقەر شەھىرىگە ئۆتكۈزۈپ بېرىلگەن. 1956 - يىلى قورغان رايونى قايتا كونا شەھەر ناھىيىگە ئۆتكۈزۈپ بېرىلگەن. 1958 - يىلى يەنە قەشقەر شەھىرىگە ئۆتكۈزۈپ بېرىلىپ گۇڭشى قۇرۇلغان. 1964 - يىلى قوغان گۇڭشىنى كونا شەھەر ناھىيىگە يەنە ئۆتكۈزۈپ بەرگەن. 1975 - يىلى گۇڭشى قايتا قەشقەر شەھىرىگە ئۆتكۈزۈپ بېرىلگەن. 1982 - يىلى يەنە كونا شەھەر ناھىيىگە ئۆتكۈزۈپ بېرىلگەن. 1984 - يىلى 8 ئايدا گۇڭشى

يېزىغا ئۆزگەرتىلگەن. يىەر تۈزۈلۈشى شەرقتىن غەربكىگە قىيپاش بولۇپ، بىرقەدەر تۈزلەڭ. دېڭىز يۈزىدىن ئوتتۇرىچە ئېگىزلىكى 1,303.6 مېتىر، تۈپرىكى ئاساسەن ئۆلكە لانتا تۈپراق، قىسمەن ئۆلكە چىگىرەڭ تۈپراق، چىم تۈپراقىمۇ بار. ئادەتتە ئوتتۇرا تۈپراق ھېسابلىنىدۇ. ھاۋا كىماتى مۆتىدىل، 4 پەسىل ئېنىق. يىللىق ئوتتۇرىچە تېمپېراتۇرا 11.7°C ، ئەڭ يۇقىرى تېمپېراتۇرىسى 38.7°C ، ئەڭ تۆۋەن تېمپېراتۇرا -25.3°C . يىللىق ئوتتۇرىچە ھۆل-يېغىن مىقتارى 50-60mm، يىللىق كۈن نۇرىنىڭ ئوتتۇرىچە چۈشۈش ۋاقتى 2,800 سائەت، يىللىق قۇرغۇچى مەزگىلى 210-220 كۈن. ئاساسلىق سۇ مەنبەسى قىزىل دەرياسى بولۇپ، ئاۋات ئۆستەڭدىن نىسبەتلىك سۇ ئۆتىدۇ. تەۋەسىدە ھەزرەت تاش ئۆستەڭ، سۇزاق سېمونت ئۆستەڭ بار. ئۆستەڭنىڭ ئومۇمىي ئۇزۇنلىقى 22 كىلومېتىر، سۇغىرىش كۆلىمى 57,000 مو. ئاۋات ئۆستىكى يېزىنىڭ شىمالىدىن 8 كىلومېتىر كېسىپ ئۆتۈپ ئاۋات يېزىسىغا ئۆتۈپ كېتىدۇ. دائىرىسىدە ۋاپ سۇ ئامبىرى بار بولۇپ، 1967-يىلى قۇرۇلغان. سۇ سىغىمچانلىقى 7 مىليۇن كۇپمېتىر، سۇغىرىش كۆلىمى 5,000 مو. بېلىق باقىلى بولىدۇ. بۇ يېزىدا ئاساسەن بۇغداي، ئاق-قوناق، كۆممەقوناق، شال، كېۋەز، مايلىقدان قاتارلىق زىرائەتلەر تېرىلىدۇ. 1985-يىلىدىكى يىللىق ستاتىستىكىدىن قارىغاندا؛ ئاشلىق تېرىلغۇ كۆلىمى 48,200 مو بولۇپ، ئومۇمىي مەھسۇلاتى 14 مىليون 451 مىڭ جىڭ. ئوتتۇرىچە بىرلىك مەھسۇلاتى 562 جىڭ بولغان. يېزا ئىگىلىك ئومۇمىي كىرىمى 6,048,727 يۈەن بولۇپ، كىشى بېشىغا 235.5 يۈەندىن توغرى كەلگەن. بۇ يېزىنىڭ چارۋىچىلىق ئىشلەپچىقىرىشى تېز تەرەققى قىلدى. 1985-يىلى، يىل ئاخىرىسىدا قوتاندېكى قالدۇق چارۋا سانى 25,625 تۇياق بولۇپ، بۇنىڭ ئىچىدە چوڭ چارۋا 6,494 تۇياق، كىچىك چارۋا 19,131 تۇياق، ئومان كۆلىمى 8,251 مو بولۇپ، جەمئىي 1,600,797 تۇپ ھەرخىل دەرەخ بار. بۇ كىشى بېشىغا 62 تۇپتىن توغرى كېلىدۇ. ياۋايى ھايۋاناتلاردىن ياۋا توشقان، تۈلكە قاتارلىقلار بار. كوپ خىل ئىگەلىكىمۇ تېز تەرەققى قىلدى. ھازىر يېزىلىق ھۆكۈمەت ئىگىلىكىدە ئۇن زاۋۇتى، خىش زاۋۇتى، شال ئاقلاش زاۋۇتى، ياغ زاۋۇتى قاتارلىق كارخانىلار بولۇپ، 31 كىشى ئىشلەيدۇ. يىللىق كىرىمى 520 مىڭ يۈەن. پۈتكۈل يېزىنىڭ ئومۇمىي كىرىمىنىڭ %8.7 تەشكىل قىلىدۇ. بۇ يېزا قەشقەر شەھىرىگە يېقىن بولۇپ، قاتناش قولايلىق، قەشقەر-بەشكېرەم قارماي يولى بۇ يېزىنى كېسىپ ئۆتىدۇ. ھەر كۈنى ئاپتوۋۇز قاتناپ تۇرىدۇ. يېزا بىلەن كەنت، كەنت بىلەن كەنت ئوتتۇرىسىدا تاش يول بار. قاتنىشى راۋان، يېزا دائىرىسىدە

16 ماشىنا، 58 ھەرخىل تىپتىكى تراكتور بار. مەدەنىي مائارىپ سەھىيە ئىشلىرى بىرقەدەر تېز تەرەققى قىلغان. ھازىر 2 ئوتتۇرا مەكتەپ 13 باشلانغۇچ مەكتەپ، 280 ئوقۇتقۇچى، ئىشچى-خىزمەتچىسى، 3762 لەپەر ئوقۇغۇچىسى بار. بىر دوختۇرخانا 25 نەپەر تىببىي داۋالاش خادىمى، 60 دانە كېسەل

كارۋىتى بار، 15 ئورۇندا داۋالاش پونكىتى، 17 نەپەر يالاڭچىق دۇختۇر بار، ئۇندىن باشقا كىنو قويۇش ئەترىتى، رادىئوئۇزۇپىلى، مەدەنىيەت پونكىتى، كۈتۈپخانا قاتارلىق مەدەنىي كۆڭۈل ئېچىش ئورۇنلىرى بار.

تەكشۈرۈشمىزچە ئاساسلىق تەبىئىي ئاپەتتىن مىلادى 1100-يىلى ئەتراپىدا چاقماق دەرياسىنىڭ كەلكۈن سۈيى 20 نەچچە كۈن ئېقىپ قوغان دائىرىسىدىن چوڭ جىلغا ھاسىل قىلغان. ھازىرقى يالاڭ سۇ ئامبىرى بىلەن ۋاپ سۇ ئامبىرى بۇ 2 جىلغا قۇرۇلغان.

قوغان يېزىسى تەۋەلىكىدىكى يەر ناملىرىنىڭ قىسقىچە تونۇشتۇرۇلۇشى

قوغان يېزىسى

تەزكىرىسى «قوغان يېزىسىنىڭ ئومۇمىي ئەھۋالى» دېگەن ماتېرىيالدا
ھەزرەت كەنت كومىتېتى

قوغان يېزىلىق ھۆكۈمەت تۇرۇشلۇق جايىنىڭ جەنۇبىغا 0.5 كىلومېتر يىراقلىققا
جايلاشقان. يەر شەكلى تۈزلەڭ، 1950-يىلى قوغان رايونى 6-يېزىسىنىڭ باشقۇرۇشىدا
بولغان. 1954-يىلى قوغان رايونى 10-يېزىسىنىڭ باشقۇرۇشىغا ئۆزگەرتىلگەن. 1958-
يىلى قوغان گۆڭشى ھەزرەت 1-دادۇي بولغان. 1975-يىلى قەشقەر شەھىرىنىڭ باش-
قۇرۇشىغا ئۆتكۈزۈپ بېرىلىپ، قوغان گۆڭشى ھەزرەت دادۇيى بولغان. 1982-يىلى
قايتا كونا شەھەر ناھىيىسىنىڭ باشقۇرۇشىغا ئۆتكۈزۈپ بېرىلىپ قوغان گۆڭشى ھەزرەت
1-دادۇيى بولغان. 1984-يىلى 8-ئايدا دادۇي كەنت كومىتېتىغا ئۆزگەرتىلگەن.
ئاپپاق غوجا مازىرىنىڭ قېشىغا جايلاشقانلىقى ئۈچۈن، ھەزرەت دەپ ئاتالغان. تەۋەسىدە
13 تەبىئىي كەنت، 2,375 نوپۇسى بولۇپ، ھەممىسى ئۇيغۇر. تېرىلغۇ يەر كۆلىمى
2,586 مو، ئاساسلىق مەھسۇلاتى: بۇغداي، كۆممە قوناق، كېۋەز، مايلىدان قاتارلىقلار.
ئالاھىدە مەھسۇلاتى مېۋە - چېۋە. تۇرۇشلۇق ئورنى: مال كوچا كەنتىدە.

مالكوچا كەنتى

يېزىلىق ھۆكۈمەت تۇرۇشلۇق جايىنىڭ شەرقىگە 0.5 كىلومېتر يىراقلىققا جايلاش-
قان. يەر شەكلى تۈزلەڭ، نوپۇسى 220 نەپەر، ھەممىسى ئۇيغۇر. ئىلگىرى بۇ جايدا ئاھا-
للار ئولتۇراقلاشقان بىر كوچا بولۇپ، ئۇلار مال بېقىش بىلەن شۇغۇللانغانلىقى ئۈ-
چۈن، مالكوچا - دەپ ئاتالغان.

ئاياقچىلا كەنتى

يېزىلىق ھۆكۈمەت تۇرۇشلۇق جايىنىڭ شەرقىگە 1.2 كىلومېتر يىراقلىققا جايلاش-
قان. يەر شەكلى تۈزلەڭ، نوپۇسى 261 نەپەر، ھەممىسى ئۇيغۇر. ئىلگىرى بۇ جايدا
ئاياق (ياغاچدىن ياسالغان قاچا) ياسايدىغان ئاھالىلەر كۆپ بولغانلىقى ئۈچۈن، ئا-

ياقچىلا - دەپ ئاتالغان.

ئاياغ كەنتى

يېزىلىق ھۆكۈمەت تۇرۇشلۇق جايىنىڭ شىمالىغا 1 كىلومېتىر يىراقلىققا جايلاشقان. يەر شەكلى تۈزلەڭ، نوپۇسى 164 نەپەر، ھەممىسى ئۇيغۇر. بۇ كەنت ئاياقچىلا كەنتىنىڭ ئاياغ تەرىپىگە جايلاشقانلىقى ئۈچۈن، ئاياغ كەنتى - دەپ ئاتالغان.

تېرەك تۈۋى كەنتى

يېزىلىق ھۆكۈمەت تۇرۇشلۇق جايىنىڭ شىمالىغا 0.7 كىلومېتىر يىراقلىققا جايلاشقان. يەر شەكلى تۈزلەڭ، نوپۇسى 144 نەپەر، ھەممىسى ئۇيغۇر. بۇ كەنتتە بىر تۈپ قاپاق تېرەك بولۇپ، ئاھالىلەر شۇ تېرەك ئەتراپىغا ئولتۇراقلاشقانلىقى ئۈچۈن، تېرەك تۈۋى - دەپ ئاتالغان.

بۇلۇڭكوچا كەنتى

يېزىلىق ھۆكۈمەت تۇرۇشلۇق جايىنىڭ شىمالىغا 0.8 كىلومېتىر يىراقلىققا جايلاشقان. يەر شەكلى تۈزلەڭ، نوپۇسى 173 نەپەر، ھەممىسى ئۇيغۇر. بۇ كەنتتە ئاھالىلەر يۇرتىنىڭ بۇرجىكىدىكى بۇلۇڭ شەكلىدىكى بىر جايغا كوچا شەكىللەندۈرۈپ ئولتۇراقلاشقانلىقى ئۈچۈن، بۇلۇڭكوچا - دەپ ئاتالغان.

تۈگمەنبېشى كەنتى

يېزىلىق ھۆكۈمەت تۇرۇشلۇق جايىنىڭ شىمالىغا 1.1 كىلومېتىر يىراقلىققا جايلاشقان. يەر شەكلى تۈزلەڭ، نوپۇسى 151 نەپەر بولۇپ، ھەممىسى ئۇيغۇر. بۇ كەنت تۈگمەننىڭ باش قىسمىگە جايلاشقانلىقى ئۈچۈن، تۈگمەنبېشى - دەپ ئاتالغان.

تۆمۈرچى كەنتى

يېزىلىق ھۆكۈمەت تۇرۇشلۇق جايىنىڭ شىمالىغا 0.8 كىلومېتىر يىراقلىققا جايلاشقان. يەر شەكلى تۈزلەڭ، نوپۇسى 187 نەپەر، ھەممىسى ئۇيغۇر. بۇ كەنتتە بىر تۆمۈرچى چىلىك دوكانىنى بولغانلىقى ئۈچۈن، تۆمۈرچى - دەپ ئاتالغان.

ئارقا كوچا كەنتى

يېزىلىق ھۆكۈمەت تۇرۇشلۇق جايىنىڭ شەرقىگە 0.7 كىلومېتىر يىراقلىققا جايلاشقان. يەر شەكلى تۈزلەڭ، نوپۇسى 174 نەپەر، ھەممىسى ئۇيغۇر. بۇ كەنت تۆمۈرچى كەنتىنىڭ ئارقا تەرىپىگە جايلاشقانلىقى ئۈچۈن، ئارقا كوچا - دەپ ئاتالغان.

ئاياغ مەھەللە

يېزىلىق ھۆكۈمەت تۇرۇشلۇق جايىنىڭ غەربى شىمالغا 0.5 كىلومېتىر يىراقلىققا جايلاشقان. يەر شەكلى تۈزلەڭ، نوپۇسى 185 نەپەر، ھەممىسى ئۇيغۇر. بۇ مەھەللە يېزىلىق ھۆكۈمەت تۇرۇشلۇق جايىنىڭ ئاياغ تەرىپىگە جايلاشقانلىقى ئۈچۈن، ئاياغ مەھەللە - دەپ ئاتالغان.

قوشكۈمبەز كەنتى

يېزىلىق ھۆكۈمەت تۇرۇشلۇق جايىنىڭ غەربىگە 0.4 كىلومېتىر يىراقلىققا جايلاشقان. يەر شەكلى تۈزلەڭ، نوپۇسى 212 نەپەر، ھەممىسى ئۇيغۇر. بۇ كەنتنىڭ ئالدىدا قوشكۈمبەز بولغانلىقى ئۈچۈن، قوشكۈمبەز - دەپ ئاتالغان.

چارباغ كەنتى

يېزىلىق ھۆكۈمەت تۇرۇشلۇق جايىنىڭ شەرقىگە 1 كىلومېتىر يىراقلىققا جايلاشقان. يەر شەكلى تۈزلەڭ، نوپۇسى 127 نەپەر، ھەممىسى ئۇيغۇر. ئىلگىرى بۇ كەنتتە بىر يايىنىڭ چوڭ بىر بېغى بولۇپ، كىشىلەر ئۇنى چارباغ - دەپ ئاتىغان. شۇڭا كەنت نامى چارباغ ئاتالغان.

يەيلىغان كەنتى

يېزىلىق ھۆكۈمەت تۇرۇشلۇق جايىنىڭ جەنۇبىغا 0.5 كىلومېتىر يىراقلىققا جايلاشقان. يەر شەكلى تۈزلەڭ، نوپۇسى 158 نەپەر، ھەممىسى ئۇيغۇر. بۇ كەنتنىڭ يەر شەكلى تۈزلەڭ بولۇپ، ئاھالىلەر كەڭ زېمىندا تارقاق ئولتۇراقلاشقانلىقى ئۈچۈن، يەيلىغان - دەپ ئاتالغان.

ۋاپ كەنتى

يېزىلىق ھۆكۈمەت تۇرۇشلۇق جايىنىڭ جەنۇبىغا 0.2 كىلومېتىر يىراقلىققا جايلاشقان. يەر شەكلى تۈزلەڭ، نوپۇسى 221 نەپەر، ھەممىسى ئۇيغۇر. ئىلگىرى بۇ جايدا ۋەخىي زېمىن كۆپ بولغانلىقى ئۈچۈن، ۋاپ - دەپ ئاتالغان.

ۋاپ كەنت كومىتېتى

قوغان يېزىلىق ھۆكۈمەت تۇرۇشلۇق جايىنىڭ شەرقىي جەنۇبىغا 2.3 كىلومېتىر يىراقلىققا جايلاشقان. يەر شەكلى تۈزلەڭ، 1950 - يىلى قوغان رايونى 9 - يېزىسىنىڭ باشقۇرۇشىدا بولغان. 1954 - يىلى قازىرىق رايونى 4 - يېزىسىنىڭ باشقۇرۇشىغا ئۆزگەرتىلگەن. 1958 - يىلى قوغان گۇڭشى 2 - دادۇي بولغان. 1975 - يىلى قەشقەر

شەھىرىنىڭ باشقۇرۇلىشىغا تۆتكۈزۈپ بېرىلىپ، قوغاق گۇڭشى ۋاپ دادۇي بولغان. 1982 - يىلى قايتا كونا شەھەر ناھىيىسىنىڭ باشقۇرۇشىغا ئۆتكۈزۈپ بېرىلىپ قوغان گۇڭشى ۋاپ 2 - دادۇي بولغان. 1984 - يىلى 8 - ئايدا دادۇي كەنت كومىتېتىغا ئۆزگەرتىلگەن، تۇرۇشلۇق كەنت ئىسمى بىلەن ئاتالغان. تەۋەسىدە 4 تەبىئىي كەنت، 1،246 نوپۇسى بولۇپ، ھەممىسى ئۇيغۇر. تېرىلغۇ يەر كۆلىمى 2،522 مو، ئاساسلىق مەھسۇلاتى: بۇغداي، كۆممە قۇناق، كېۋەز، مايلىقدان قاتارلىقلار، ئالاھىدە مەھسۇلاتى: مېۋە - چېۋە، تۇرۇشلۇق ئورنى: ۋاپ كەنتىدە.

ۋاپ كەنتى

يېزىلىق ھۆكۈمەت تۇرۇشلۇق جايىنىڭ شەرقىي جەنۇبىغا 2.3 كىلومېتىر يىراقلىققا جايلاشقان. يەر شەكلى تۈزلەڭ، نوپۇسى 585 نەپەر، ھەممىسى ئۇيغۇر. ئىلگىرى بۇ كەنت تەۋەسىدىكى زېمىننىڭ كۆپ قىسمى قەشقەر شەھىرى چاسا مېچىتىگە تەۋە ۋەخپى يەر بولغانلىقى ئۈچۈن، ۋاپ - دەپ ئاتالغان.

تۆمۈرچىلە كەنتى

يېزىلىق ھۆكۈمەت تۇرۇشلۇق جايىنىڭ شەرقىي جەنۇبىغا 1.9 كىلومېتىر يىراقلىققا جايلاشقان. يەر شەكلى تۈزلەڭ، نوپۇسى 234 نەپەر، ھەممىسى ئۇيغۇر. بۇ كەنتتە تۆمۈر - چى كۆپ بولغانلىقى ئۈچۈن، تۆمۈرچىلە - دەپ ئاتالغان.

ئويكوجا كەنتى

يېزىلىق ھۆكۈمەت تۇرۇشلۇق جايىنىڭ شەرقىي جەنۇبىغا 1.9 كىلومېتىر يىراقلىققا جايلاشقان. يەر شەكلى ئېگىز - پەس، نوپۇسى 244 نەپەر، ھەممىسى ئۇيغۇر. ئاھالىلەر ئولتۇراقلاشقان جاي پەس بولغانلىقى ئۈچۈن، ئويكوجا - دەپ ئاتالغان.

يېڭى مەھەللە

يېزىلىق ھۆكۈمەت تۇرۇشلۇق جايىنىڭ شەرقىي جەنۇبىغا 2.4 كىلومېتىر يىراقلىققا جايلاشقان. يەر شەكلى تۈزلەڭ، نوپۇسى 183 نەپەر، ھەممىسى ئۇيغۇر. ئەسلى بۇ كەنتنىڭ نامى شەيتان مەھەللىسى - دەپ ئاتىلىپ كەلگەن بولۇپ، 1984 - يىلى 12 - ئاينىڭ 5 - كۈنى ناھىيىلىك خەلق ھۆكۈمىتى بۇ جايىنىڭ نامىنى يېڭى مەھەللىگە ئۆزگەرتكەن.

تۆۋەنكى سۇزاق كەنت كومىتېتى

قوغان يېزىلىق ھۆكۈمەت تۇرۇشلۇق جايىنىڭ شەرقىگە 4.2 كىلومېتىر يىراقلىقتا

قا جايلاشقان بولۇپ، يەر شەكلى تۈزلەڭ، 1950 - يىلى بەشكېرەم رايونى 5 - يېزىسىنىڭ باشقۇرۇشىدا بولغان. 1954 - يىلى قازىرىق رايون 5 - يېزىسىنىڭ باشقۇرۇشىغا ئۆزگەرتىلگەن. 1958 - يىلى قوغان گۇڭشى 2 - دادۇي بولغان، 1975 - يىلى قەشقەر شەھىرىنىڭ باشقۇرۇشىغا ئۆتكۈزۈپ بېرىلىپ، قوغان گۇڭشى تۆۋەنكى سۇ - زاق دادۇي بولغان. 1982 - يىلى كونا شەھەر ناھىيىسىنىڭ باشقۇرۇشىغا ئۆتكۈزۈپ بېرىلىپ، قوغان گۇڭشى تۆۋەنكى سوزاق 3 - دادۇي بولغان. 1984 - يىلى 8 - ئايدا دا - دۇيىنى كەنت كومىتېتىغا ئۆزگەرتكەن. بۇ جاي شىمالىدىن شەرققە قاراپ ئۇزۇن سوزۇلغانلىقى ئۈچۈن، تۆۋەنكى سوزاق دەپ ئاتالغان. تەۋەسىدە 6 تەبىئىي كەنت، 1،888 نوپۇس بولۇپ، ھەممىسى ئۇيغۇر. تېرىلغۇ يەر كۆلىمى 2،696 مو، ئاساسلىق مەھسۇلاتى بۇغداي، كۆمەقۇناق، كېۋەز قاتارلىقلار. ئالاھىدە مەھسۇلاتى: مېۋە - چېۋە تۇرۇشلۇق ئورنى: سامانچى كەنتىدە.

سامانچى كەنتى

يېزىلىق ھۆكۈمەت تۇرۇشلۇق جايىنىڭ شەرقىگە 3.1 كىلومېتىر يىراقلىققا جايلاشقان. يەر شەكلى تۈزلەڭ، نوپۇسى 220 نەپەر، ھەممىسى ئۇيغۇر. بۇ جايدىكى ئاھالىلەر سامان سېتىش كەسپى بىلەن كۆپ شۇغۇللانغانلىقى ئۈچۈن، سامانچى كەنتى - دەپ ئاتالغان.

كوچا ئالدى كەنتى

يېزىلىق ھۆكۈمەت تۇرۇشلۇق جايىنىڭ شەرقىگە 4.2 كىلومېتىر يىراقلىققا جايلاشقان. يەر شەكلى تۈزلەڭ، نوپۇسى 652 نەپەر، ھەممىسى ئۇيغۇر. بۇ كەنت 4 كوچىنىڭ دۆڭمىشىغا ئورۇنلاشقانلىقى ئۈچۈن، كوچا ئالدى - دەپ ئاتالغان.

توغېشى كەنتى

يېزىلىق ھۆكۈمەت تۇرۇشلۇق جايىنىڭ شەرقىگە 3.6 كىلومېتىر يىراقلىققا جايلاشقان. يەر شەكلى تۈزلەڭ، نوپۇسى 256 نەپەر، ھەممىسى ئۇيغۇر. بۇ يەردە چوڭ بىر تۇغ (تۇغان) بولۇپ، ئاھالىلەر شۇ تۇغنىڭ باش تەرىپىگە جايلاشقانلىقى ئۈچۈن، بۇ كەنت توغېشى - دەپ ئاتالغان.

ئېرىق بويى كەنتى

يېزىلىق ھۆكۈمەت تۇرۇشلۇق جايىنىڭ شەرقىگە 3.5 كىلومېتىر يىراقلىققا جايلاشقان. يەر شەكلى تۈزلەڭ، نوپۇسى 129 نەپەر، ھەممىسى ئۇيغۇر بۇ كەنت ئېرىق بويى -

ما جايلاشقانلىقى ئۈچۈن، ئېرىقچىسى - دەپ ئاتالغان.

ھويلا ئالدى كەنتى

يېزىلىق ھۆكۈمەت تۇرۇشلۇق جايىنىڭ شەرقىگە 4 كىلومېتىر يىراقلىققا جايلاشقان. يەر شەكلى تۈزلەڭ، نوپۇسى 211 نەپەر، ھەممىسى ئۇيغۇر. بۇ كەنت بىر - بىرىگە قارشى تۇرىدىغان ئىككى چوڭ ھويلا ئالدىدىكى بوشلۇققا جايلاشقانلىقى ئۈچۈن، ھويلا ئالدى - دەپ ئاتالغان.

ئاياغ مەھەللە

يېزىلىق ھۆكۈمەت تۇرۇشلۇق جايىنىڭ شەرقىگە 4.6 كىلومېتىر يىراقلىققا جايلاشقان. يەر شەكلى تۈزلەڭ، نوپۇسى 420 نەپەر. ھەممىسى ئۇيغۇر. يۇرتنىڭ ئاياغ تەرىپىگە جايلاشقانلىقى ئۈچۈن، ئاياغ مەھەللە - دەپ ئاتالغان.

توقاي كەنت كومىتېتى

قوغان يېزىلىق ھۆكۈمەت تۇرۇشلۇق جايىنىڭ شەرقىگە 9 كىلومېتىر يىراقلىققا جايلاشقان. يەر شەكلى تۈزلەڭ. 1950 - يىلى بەشكېرەم رايونى 6 - يېزىسىنىڭ باش قۇرۇشىدا بولغان. 1954 - يىلى قازىرىق رايونى 6 - يېزىسىنىڭ باشقۇرۇشىدا بولغان. 1958 - يىلى قوغان گۇڭشى 4 - دادۇي بولغان. 1975 - يىلى قەشقەر شەھىرىنىڭ باشقۇرۇشىغا ئۆتكۈزۈپ بېرىلىپ قوغان گۇڭشى توقاي دادۇي بولغان. 1982 - يىلى قايتا كونا شەھەر ناھىيىسىنىڭ باشقۇرۇشىغا ئۆتكۈزۈپ بېرىلىپ، قوغان گۇڭشى توقاي 4 - دادۇي بولغان. 1984 - يىلى 8 - ئايدا دادۇي كەنت كومىتېتىغا ئۆزگەرتىلگەن. تۇرۇشلۇق جايىنىڭ نامى بىلەن ئاتالغان. تەۋەسىدە 6 تەبىئىي كەنت. 1،889 نوپۇسى بولۇپ، ھەممىسى ئۇيغۇر. تېرىلغۇ يېرى 4،014 مو، ئاساسلىق مەھسۇلاتى: بۇغداي، كۆممە قۇناق، كېۋەز، مايلىغدان قاتارلىقلار. ئالاھىدە مەھسۇلاتى: مېۋە - چېۋە. تۇرۇشلۇق ئورنى: دۆڭتوقاي كەنتىدە.

دۆڭتوقاي كەنتى

يېزىلىق ھۆكۈمەت تۇرۇشلۇق جايىنىڭ شەرقىگە 9 كىلومېتىر يىراقلىققا جايلاشقان. يەر شەكلى تۈزلەڭ، نوپۇسى 343 نەپەر، ھەممىسى ئۇيغۇر. بۇ كەنت ئېگىز توقايلىق ئەتراپىغا ئورۇنلاشقانلىقى ئۈچۈن، دۆڭتوقاي - دەپ ئاتالغان.

داموللام توقىي كەنتى

يېزىلىق ھۆكۈمەت تۇرۇشلۇق جايىنىڭ جەنۇبىغا 7.6 كىلومېتىر يىراقلىققا جايلاشقان.

قان. يەر شەكلى تۈزلەڭ، نوپۇسى 392 نەپەر، ھەممىسى ئۇيغۇر. بۇ جاي داموللام ئىگەلىگەن توقاي بولغانلىقى ئۈچۈن، داموللام توقىيى - دەپ ئاتالغان.

قوتاز توقىيى كەنتى

يېزىلىق ھۆكۈمەت تۇرۇشلۇق جايىنىڭ جەنۇبىغا 8.5 كىلومېتر يىراقلىققا جايلاش- قان. يەر شەكلى تۈزلەڭ، نوپۇسى 488 نەپەر بولۇپ، ھەممىسى ئۇيغۇر. بۇ جاي ئىلگىرى جاڭگال بولۇپ، تۇرسۇن قوتاز دېگەن كىشى چىقىپ بىنا ئېچىپ دېھقانچىلىق قىلغان، شۇ كىشىنىڭ لەقىسى بىلەن بۇ كەنت قوتاز توقىيى - دەپ ئاتالغان.

ئوتتۇرا مەھەللە

يېزىلىق ھۆكۈمەت تۇرۇشلۇق جايىنىڭ جەنۇبىغا 9.5 كىلومېتر يىراقلىققا جايلاشقان. يەر شەكلى تۈزلەڭ، نوپۇسى 212 نەپەر، ھەممىسى ئۇيغۇر. قوتاز توقىيى بىلەن يانتاق مەھەللىسى ئوتتۇرسىغا جايلاشقانلىقى ئۈچۈن، ئوتتۇرا مەھەللە - دەپ ئاتالغان.

يانتاق مەھەللىسى

يېزىلىق ھۆكۈمەت تۇرۇشلۇق جايىنىڭ شەرقىگە 9.8 كىلومېتر يىراقلىققا جايلاش- قان. يەر شەكلى تۈزلەڭ، نوپۇسى 162 نەپەر، ھەممىسى ئۇيغۇر. بۇ جايدا ھەممىدىن بۇرۇن يانتاق ئىسىملىك بىر كىشى ئولتۇراقلاشقان بولۇپ، كەنت نامى يانتاق مەھەللىسى - دەپ ئاتالغان.

مەسچىت ئالدى كەنتى

يېزىلىق ھۆكۈمەت تۇرۇشلۇق جايىنىڭ شەرقىگە 9.8 كىلومېتر يىراقلىققا جايلاش- قان. يەر شەكلى تۈزلەڭ، نوپۇسى 202 نەپەر، ھەممىسى ئۇيغۇر. بۇ كەنت مەسچىتنىڭ ئالدى تەرىپىگە جايلاشقانلىقى ئۈچۈن، مەسچىت ئالدى - دەپ ئاتالغان.

تۆۋەنكى ھويلا كەنت كومىتېتى

قوغان يېزىلىق ھۆكۈمەت تۇرۇشلۇق جايىنىڭ غەربىي جەنۇبىغا 5.5 كىلومېتر يىراقلىققا جايلاشقان، يەر شەكلى تۈزلەڭ. 1950 - يىلى بەشكېرەم رايونى 5 - يېزىسىنىڭ باشقۇرۇشىدا بولغان. 1954 - يىلى قازىرىق رايونى 5 - يېزىسىنىڭ باشقۇرۇشىغا ئۆزگەرتىلگەن. 1958 - يىلى قوغان گۇڭشى 5 - دادۇي بولغان. 1975 - يىلى قەشقەر شەھىرىنىڭ باشقۇرۇشىغا ئۆتكۈزۈپ بېرىلىپ، قوغان گۇڭشى تۆۋەنكى ھويلا دادۇي بولغان. 1982 - يىلى قايتا كونا شەھەر ناھىيىسىنىڭ باشقۇرۇشىغا ئۆتكۈزۈپ بېرىلىپ، قوغان

گۇمىشى 5- دادوي بولغان. 1984- يىلى 8- ئايدا دادوي كەنت كومىتېتىغا ئۆزگەرتىلگەن. بۇ جاي يۇرتنىڭ ئاياغ تەرىپىگە جايلاشقانلىقى ئۈچۈن، تۆۋەنكى ھويلا دەپ - ئاتالغان. تەۋەسىدە 6 تەبىئىي كەنت، 1،328 نوپۇسى بولۇپ، ھەممىسى ئۇيغۇر. تېرىلغۇ يەر كۆلىمى 3،243 مو، ئاساسلىق مەھسۇلاتى: بۇغداي، كۆممەقۇناق، كېۋەز، مايلىقدان قا- تارلىقلار. ئالاھىدە مەھسۇلاتى: مېۋە - چېۋە. تۇرۇشلۇق ئورنى: ئېرىق بېشى كەنتىدە.

ئېرىق بېشى كەنتى

يېزىلىق ھۆكۈمەت تۇرۇشلۇق جايىنىڭ شەرقىي جەنۇبىغا 5.5 كىلومېتىر يىراقلىققا جايلاشقان. يەر شەكلى تۈزلەڭ، نوپۇسى 165 نەپەر، ھەممىسى ئۇيغۇر. بۇ كەنت ئېرىق- نىڭ باش تەرىپىگە جايلاشقانلىقى ئۈچۈن، ئېرىق بېشى - دەپ ئاتالغان.

تۆۋەنكى ھويلا كەنتى

يېزىلىق ھۆكۈمەت تۇرۇشلۇق جايىنىڭ شەرقىي جەنۇبىغا 5.6 كىلومېتىر يىراقلىققا جايلاشقان. يەر شەكلى تۈزلەڭ، نوپۇسى 618 نەپەر، ھەممىسى ئۇيغۇر. بۇ كەنت يۇرت- نىڭ ئاياغ تەرىپىگە جايلاشقانلىقى ئۈچۈن، تۆۋەنكى ھويلا - دەپ ئاتالغان.

دۆڭ مەھەللە

يېزىلىق ھۆكۈمەت تۇرۇشلۇق جايىنىڭ شەرقىي جەنۇبىغا 5.6 كىلومېتىر يىراق- لىققا جايلاشقان. يەر شەكلى ئېگىز - پەس. نوپۇسى 144 نەپەر، ھەممىسى ئۇيغۇر. بۇ كەنت سۇ چىقمايدىغان ئېگىز جايغا ئورۇنلاشقانلىقى ئۈچۈن، دۆڭ مەھەللە - دەپ ئاتالغان.

چوڭ ھويلا كەنتى

يېزىلىق ھۆكۈمەت تۇرۇشلۇق جايىنىڭ شەرقىي جەنۇبىغا 6 كىلومېتىر يىراقلىققا جايلاشقان. يەر شەكلى تۈزلەڭ، نوپۇسى 100 نەپەر، ھەممىسى ئۇيغۇر. بۇ جاي- دا بىر دېھقان چوڭ بىر ھويلا چۆرىگەن بولۇپ، كېيىن ئاھالىلەر كېلىپ ئولتۇراقلى- شپ كەنتكە ئايلانغانلىقى ئۈچۈن، چوڭ ھويلا - دەپ ئاتالغان.

يېڭى ھويلا كەنتى

يېزىلىق ھۆكۈمەت تۇرۇشلۇق جايىنىڭ شەرقىي جەنۇبىغا 6.3 كىلومېتىر يىراقلىققا جايلاشقان. يەر شەكلى تۈزلەڭ، نوپۇسى 87 نەپەر، ھەممىسى ئۇيغۇر. بۇ كەنت پەيدا

بولۇشتىن بۇرۇن بىر دېھقان بۇ يەرگە يېڭى ھويلا چۆرىگەن. كېيىن ئاھالىلەر ئەتراپىغا ئورۇنلاشقانلىقى ئۈچۈن، يېڭى ھويلا - دەپ ئاتالغان.

ئارقا مەھەللە

يېزىلىق ھۆكۈمەت تۇرۇشلۇق جايىنىڭ شەرقىي جەنۇبىغا 5.1 كىلومېتىر يىراقلىققا قا جايلاشقان. يەر شەكلى تۈزلەڭ، نوپۇسى 185 نەپەر، ھەممىسى ئۇيغۇر. بۇ مەھەللە يۇرتنىڭ ئارقا تەرىپىگە جايلاشقانلىقى ئۈچۈن، ئارقا مەھەللە - دەپ ئاتالغان.

لەڭگەر كەنت كومىتېتى

قوغان يېزىلىق ھۆكۈمەت تۇرۇشلۇق جايىنىڭ شەرقىگە 5.8 كىلومېتىر يىراقلىققا جايلاشقان. يەر شەكلى تۈزلەڭ، 1950 - يىلى بەشكېرەم رايونى 6 - يېزىسىنىڭ باشقۇرۇشىدا بولغان. 1954 - يىلى قازىرىق رايونى 6 - يېزىسىنىڭ باشقۇرۇشىغا ئۆزگەرتىلگەن. 1958 - يىلى قوغان گۇڭشى 6 - دادۇي بولغان. 1975 - يىلى قەشقەر شەھىرىنىڭ باشقۇرۇشىغا ئۆتكۈزۈپ بېرىلىپ، قوغان گۇڭشى لەڭگەر دادۇي بولغان. 1982 - يىلى قايتا كونا شەھەر ناھىيىسىنىڭ باشقۇرۇشىغا ئۆتكۈزۈپ بېرىلىپ، قوغان گۇڭشى 6 - دادۇي بولغان. 1984 - يىلى 8 - ئايدا دادۇي كەنت كومىتېتىغا ئۆزگەرتىلگەن. ئىلگىرى بۇ كەنتتە قونالغۇ بولغانلىقى ئۈچۈن، لەڭگەر - دەپ ئاتالغان. تەۋەسىدە 3 تەبىئىي كەنت، 1،165 نوپۇسى بولۇپ، ھەممىسى ئۇيغۇر. تېرىلغۇ يەر كۆلىمى 2،098 مو، ئاساسلىق مەھسۇلاتى: بۇغداي، كۆممە قۇناق، كېۋەز، مايلىقدان قاتارلىقلار. ئالاھىدە مەھسۇلاتى: ئۆرۈك، شاپتۇل. تۇرۇشلۇق ئورنى: بوتىكامنىڭ قىشلىقى كەنتىدە.

بوتىكامنىڭ قىشلىقى كەنتى

يېزىلىق ھۆكۈمەت تۇرۇشلۇق جايىنىڭ شەرقىگە 5.5 كىلومېتىر يىراقلىققا جايلاشقان. يەر شەكلى تۈزلەڭ، نوپۇسى 469 نەپەر، ھەممىسى ئۇيغۇر. بۇ كەنتنىڭ ئەتراپىدا ئوت - چۆپ كۆپ بولۇپ، چارۋىلارنىڭ قىشلىق يايلىقى بولغاچقا بوتىكام بۇ جايغا ماكانلىشىپ كېيىن ئاھالىلەرنىڭ كۆپىيىشى بىلەن كەنت شەكىللەنگەنلىكى ئۈچۈن، بوتىكامنىڭ قىشلىقى - دەپ ئاتالغان.

لەڭگەر كەنتى

يېزىلىق ھۆكۈمەت تۇرۇشلۇق جايىنىڭ شەرقىگە 5.8 كىلومېتىر يىراقلىققا جايلاشقان. يەر شەكلى تۈزلەڭ، نوپۇسى 313 نەپەر، ھەممىسى ئۇيغۇر. ئىلگىرى بۇ جايدا

ئاۋات يېڭى ئۆستەڭنىڭ دېھقانلىرى شەھەرگە بېرىپ كېلىشتە قوناپ ئۆتىدىغان قونال
خۇ بولغانلىقى ئۈچۈن، لەڭگەر- دەپ ئاتالغان.

تالىپكامنىڭ قىشلىقى كەنتى

يېزىلىق ھۆكۈمەت تۇرۇشلۇق جايىنىڭ شەرقىگە 5.5 كىلومېتر يىراقلىققا جايلاش-
قان. يەر شەكلى تۈزلەڭ، نوپۇسى 304 نەپەر، ھەممىسى ئۇيغۇر. بۇ كەنت ئەتراپىدا
ئوتلاق بولۇپ، چارۋىلارنىڭ قىشلىق يايلىقى بولغان. تالىپكام بۇ جايدا ماكانلىشىپ ئا-
ھالىلەرنىڭ ماكانلىشى بىلەن كەنت شەكىللەنگەنلىكى ئۈچۈن، تالىپكامنىڭ قىشلىقى
- دەپ ئاتالغان.

تىل سۇزاق كەنت كومىتېتى

قوغان يېزىلىق ھۆكۈمەت تۇرۇشلۇق جايىنىڭ شەرقىگە 5 كىلومېتر يىراقلىققا جايلاشقان.
يەر شەكلى تۈزلەڭ، 1950 - يىلى بەشكېرەم رايونى 6 - يېزىسىنىڭ باشقۇرۇشىدا بولغان
1954 - يىلى قازىرىق رايونىنىڭ 7 - يېزىسىغا ئۆزگەرتىلگەن. 1958 - يىلى قوغان گۇڭشى
7 - دادۇي بولغان، 1975 - يىلى قەشقەر شەھىرىنىڭ باشقۇرۇشىغا ئۆتكۈزۈپ بېرىلىپ، قوغان
گۇڭشى تىل سۇزاق دادۇي بولغان. 1982 - يىلى قايتا كونا شەھەر ناھىيىسىنىڭ باشقۇرۇش-
ما ئۆتكۈزۈپ بېرىلىپ، قوغان گۇڭشى 7 - دادۇي بولغان. 1984 - يىلى 8 - ئايدا دا-
دۇي كەنت كومىتېتىغا ئۆزگەرتىلگەن. بۇ جايىنىڭ شەرقى تەرىپى پەس، ئاياغ تەرىپى
ئوۋ تىل شەكىلدە بولغانلىقى ئۈچۈن، تىل سۇزاق دەپ ئاتالغان. تەۋەسىدە 6 تەبىئىي
كەنت، 1،934 نەپەر نوپۇسى بولۇپ، ھەممىسى ئۇيغۇر. تېرىلغۇ يېرى 3،586 مو، ئاساس-
لىق مەھسۇلاتى: بۇغداي، كۆممەقۇناق، كېۋەز، مايلىقدان قاتارلىقلار. ئالاھىدە مەھ-
سۇلاتى: ئۆرۈك، شاپتۇل، ئۈزۈم تۇرۇشلۇق ئورنى: كۆلىبىشى كەنتىدە.

كۆلىبىشى كەنتى

يېزىلىق ھۆكۈمەت تۇرۇشلۇق جايىنىڭ شەرقىي جەنۇبىغا 5 كىلومېتر يىراقلىققا
جايلاشقان. يەر شەكلى سوزۇلچاق، نوپۇسى 443 نەپەر، ھەممىسى ئۇيغۇر. كەنتىنىڭ
ئوتتۇرىسىدا بىر كۆل بولۇپ، ئاھالىلەر كۆلنىڭ بېشىدا ئولتۇراقلاشقانلىقى ئۈچۈن، كۆل
بېشى - دەپ ئاتالغان.

ئۆستەڭبويى كەنتى

يېزىلىق ھۆكۈمەت تۇرۇشلۇق جايىنىڭ شەرقىگە 3 كىلومېتر يىراقلىققا جايلاشقان.
يەر شەكلى تۈزلەڭ، نوپۇسى 350 نەپەر، ھەممىسى ئۇيغۇر. بۇ كەنت ئۆستەڭ بويىغا

جايلاشقانلىقى ئۈچۈن، ئۆستەڭبويى - دەپ ئاتالغان.

ئارقا مەھەللە

يېزىلىق ھۆكۈمەت تۇرۇشلۇق جايىنىڭ شەرقىگە 5.8 كىلومېتر يىراقلىققا جايلاشقان. يەر شەكلى تۈزلەڭ، نوپۇسى 378 نەپەر، ھەممىسى ئۇيغۇر. بۇ جاي يۇرتنىڭ ئارقا تەرىپىگە جايلاشقانلىقى ئۈچۈن، ئارقا مەھەللە - دەپ ئاتالغان.

تۈگمەنېشى كەنتى

يېزىلىق ھۆكۈمەت تۇرۇشلۇق جايىنىڭ شەرقىگە 4.5 كىلومېتر يىراقلىققا جايلاشقان. يەر شەكلى تۈزلەڭ، نوپۇسى 235 نەپەر، ھەممىسى ئۇيغۇر. بۇ جايدا تۈگمەن كۆپ بولۇپ، ئاھالىلەر تۈگمەننىڭ باش تەرىپىگە جايلاشقانلىقى ئۈچۈن، تۈگمەن بېشى - دەپ ئاتالغان.

دۆڭئېرىق كەنتى

يېزىلىق ھۆكۈمەت تۇرۇشلۇق جايىنىڭ شەرقىگە 5.3 كىلومېتر يىراقلىققا جايلاشقان. يەر شەكلى تۈزلەڭ، نوپۇسى 363 نەپەر، ھەممىسى ئۇيغۇر. بۇ جايىنىڭ زېمىنى پەس، ئېرىقى دۆڭدە بولغانلىقى ئۈچۈن، دۆڭئېرىق - دەپ ئاتالغان.

ئويكۇچا كەنتى

يېزىلىق ھۆكۈمەت تۇرۇشلۇق جايىنىڭ شەرقىگە 5.1 كىلومېتر يىراقلىققا جايلاشقان. يەر شەكلى ئېگىز - پەس، نوپۇسى 191 نەپەر، ھەممىسى ئۇيغۇر. بۇ يەرنىڭ ئورنى پەس بولغانلىقى ئۈچۈن، ئويكۇچا دەپ ئاتالغان.

باش سۇزاق كەنت كومىتېتى

قوغان يېزىلىق ھۆكۈمەت تۇرۇشلۇق جايىنىڭ شەرقىگە 3.6 كىلومېتر يىراقلىققا جايلاشقان. يەر شەكلى تۈزلەڭ، 1950 - يىلى بەشكېرەم رايونى 5 - يېزىسىنىڭ باشقۇرۇشىدا بولغان. 1954 - يىلى قازىرىق رايونى 5 - يېزىسىنىڭ باشقۇرۇشىغا ئۆزگەرتكەن. 1958 - يىلى قوغان گۇڭشى 8 - دادۇي بولغان. 1975 - يىلى قەشقەر شەھىرىنىڭ باشقۇرۇشىغا ئۆتكۈزۈپ بېرىلىپ، قوغان گۇڭشى باش سۇزاق دادۇي بولغان. 1982 - يىلى قايتا كونا شەھەر ناھىيىسىنىڭ باشقۇرۇشىغا ئۆتكۈزۈپ بېرىلىپ، قوغان گۇڭشى 8 - دادۇي بولغان. 1984 - يىلى 8 - ئايدا دادۇي كەنت كومىتېتىغا ئۆزگەرتىلگەن. دائىرىسىدە باش سۇزاق كەنتى بول-

خانلىقى ئۈچۈن، شۇ نام بىلەن ئاتالغان. تەۋەسىدە 5 تەبىئىي كەنت، 1،606 نوپۇسى بو-
لۇپ، ھەممىسى ئۇيغۇر. تېرىلغۇ يەر كۆلىمى 2،770 مو، ئاساسلىق مەھسۇلاتى؛ بۇغداي،
كۆممە قۇناق، كىۋەز، مايلىقدان قاتارلىقلار. ئالاھىدە مەھسۇلاتى؛ ئۈرۈك، شاپتۇل، تۆ-
رۈشلۈك ئورنى؛ ئاچىخوي كەنتىدە.

ئاچىخوي كەنتى

يېزىلىق ھۆكۈمەت تۇرۇشلۇق جايىنىڭ شەرقىگە 3.6 كىلومېتىر يىراقلىققا جايلاش-
قان. يەر شەكلى تۈزلەڭ، نوپۇسى 206 نەپەر، ھەممىسى ئۇيغۇر. ئىلگىرى بۇ كەنتتە
مەمەت ئاچىخوي دېگەن لەقىسى بار بىر دېھقان بولغانلىقى ئۈچۈن، ئاچىخوي - دەپ ئاتالغان.

ئۆستەڭبويى كەنتى

يېزىلىق ھۆكۈمەت تۇرۇشلۇق جايىنىڭ شەرقىي جەنۇبىغا 3.6 كىلومېتىر يىراقلىققا
جايلاشقان. يەر شەكلى تۈزلەڭ، نوپۇسى 407 نەپەر، ھەممىسى ئۇيغۇر. بۇ كەنت ئۆستەڭ
بويغا جايلاشقانلىقى ئۈچۈن، ئۆستەڭبويى - دەپ ئاتالغان.

بەشمېرىق كەنتى

يېزىلىق ھۆكۈمەت تۇرۇشلۇق جايىنىڭ شەرقىگە 3.1 كىلومېتىر يىراقلىققا جايلاش-
قان. يەر شەكلى تۈزلەڭ، نوپۇسى 559 نەپەر، ھەممىسى ئۇيغۇر. بۇ كەنت 5 ئېرىققا
سۇ بارىدىغان بىر تۇما ئەتراپىغا جايلاشقانلىقى ئۈچۈن، بەشمېرىق - دەپ ئاتالغان.

چۈجە باش كەنتى

يېزىلىق ھۆكۈمەت تۇرۇشلۇق جايىنىڭ شەرقىگە 3 كىلومېتىر يىراقلىققا جايلاشقان.
يەر شەكلى تۈزلەڭ، نوپۇسى 230 نەپەر، ھەممىسى ئۇيغۇر. بۇ كەنتنىڭ شەكلى چۈجە
بېشىغا ئوخشىغانلىقى ئۈچۈن، چۈجە باش - دەپ ئاتالغان.

ئاياغ مەھەللە

يېزىلىق ھۆكۈمەت تۇرۇشلۇق جايىنىڭ شەرقىگە 4 كىلومېتىر يىراقلىققا جايلاشقان.
يەر شەكلى تۈزلەڭ، نوپۇسى 143 نەپەر، ھەممىسى ئۇيغۇر. بۇ كەنت يىۋرتىنىڭ ئاياغ
تەرىپىگە جايلاشقانلىقى ئۈچۈن، ئاياغ مەھەللە - دەپ ئاتالغان.

قارا ساقال كەنت كومىتېتى

قوغان يېزىلىق ھۆكۈمەت تۇرۇشلۇق جايىنىڭ شەرقىگە 4 كىلومېتىر يىراقلىققا جاي-

لاشقان. يەر شەكلى تۈزلەڭ، 1950 - يىلى بەشكېرەم رايونى 3 - يېزىسىنىڭ باشقۇرۇشىدا بولغان. 1954 - يىلى قازىرىق رايونى 3 - يېزىسىنىڭ باشقۇرۇشىغا ئۆزگەرتىلگەن. 1958 - يىلى قوغان گۇڭشى 9 - دادۇي بولغان. 1975 - يىلى قەشقەر شەھىرىنىڭ باشقۇرۇشىغا ئۆتكۈزۈپ بېرىلىپ، قوشان گۇڭشى قاراساقال دادۇي بولغان. 1982 - يىلى قايتا كونا شەھەر ناھىيىسىنىڭ باشقۇرۇشىغا ئۆتكۈزۈپ بېرىلىپ، قوغان گۇڭشى 9 - دادۇي بولغان. 1984 - يىلى 8 - ئايدا دادۇي كەنت كومىتېتىغا ئۆزگەرتىلگەن. دائىرىسىدە قاراساقال كەنتى بولغانلىقى ئۈچۈن، شۇ نام بىلەن ئاتالغان. تەۋەسىدە 3 تەبىئىي كەنت، 1،484 نوپۇسى بولۇپ، ھەممىسى ئۇيغۇر. تېرىلغۇ يېرى 2،910 مو، ئاساسلىق مەھسۇلاتى: بۇغداي كۆمەقۇناق، كېۋەز، مايلىقدان قاتارلىقلار. ئالاھىدە مەھسۇلاتى: مېۋە - چېۋە. تۇرۇشلۇق ئورنى: كىچىكشېرىق كەنتىدە.

كىچىكشېرىق كەنتى

يېزىلىق ھۆكۈمەت تۇرۇشلۇق جايىنىڭ شەرقىگە 4 كىلومېتىر يىراقلىققا جايلاشقان. يەر شەكلى تۈزلەڭ، نوپۇسى 652 نەپەر، ھەممىسى ئۇيغۇر. بۇ كەنتتە بىر كىچىك ئېرىق بولغانلىقى ئۈچۈن، كىچىكشېرىق - دەپ ئاتالغان.

قاراساقال كەنتى

يېزىلىق ھۆكۈمەت تۇرۇشلۇق جايىنىڭ شەرقىگە 4 كىلومېتىر يىراقلىققا جايلاشقان. يەر شەكلى تۈزلەڭ، نوپۇسى 736 نەپەر، ھەممىسى ئۇيغۇر. قاراخانلار دەۋرىدە ئاتاقلىق بىر ئەرەب 45 يېشىدا ۋاپات بولغان. ئۇنى قاراساقال ئاتام - دەپ ئاتاپ، نامىغا بىر چوڭ مازار ياسىغان كېيىن يەرنى قاراساقال - دەپ ئاتالغان.

شالا كەنتى

يېزىلىق ھۆكۈمەت تۇرۇشلۇق جايىنىڭ شەرقىي شىمالىغا 3.5 كىلومېتىر يىراقلىققا جايلاشقان. يەر شەكلى تۈزلەڭ، نوپۇسى 168 نەپەر، ھەممىسى ئۇيغۇر. ئاھالىلەر تارقاق تارقاتقان ئولتۇراقلاشقانلىقى ئۈچۈن، شالا دەپ ئاتالغان، كېيىن تىلنىڭ ئۆزگىرىشى بىلەن شالاغا ئۆزگىرىپ قالغان.

شام پاشا كەنت كومىتېتى

قوغان يېزىلىق ھۆكۈمەت تۇرۇشلۇق جايىنىڭ شىمالىغا 4.5 كىلومېتىر يىراقلىققا جايلاشقان. يەر شەكلى تۈزلەڭ، 1950 - يىلى بەشكېرەم رايونى 3 - يېزىسىنىڭ باشقۇرۇشىدا بولغان. 1954 - يىلى قازىرىق رايونىنى 3 - يېزىسىنىڭ باشقۇرۇشىغا ئۆزگەرتىپ،

گەن. 1958 - يىلى قوغان گۇڭشى 10 - دادۇي بولغان. 1975 - يىلى قەشقەر شەھىرى - نىڭ باشقۇرۇشىغا ئۆتكۈزۈپ بېرىلىپ، قوغان گۇڭشى 10 - دادۇي بولغان. 1982 - يىلى قايتا كونا شەھەر ناھىيىسىنىڭ باشقۇرۇشىغا ئۆتكۈزۈپ بېرىلىپ، قوغان گۇڭشى 10 - دادۇي بولغان. 1984 - يىلى 8 - ئايدا دادۇي كەنت كومىتېتىغا ئۆزگەرتىلگەن. شام پاشا دېگەن سۆز. شام شەھىرىنىڭ پادىشاھلىرى دېگەن مەنىدە، رىۋايەتلەرگە ئاساسلانغاندا ئىلگىرىكى زاماندا شام شەھىرىدىن بىر دەن تارقاتقۇچى دىن تارقاتتىشى سەۋەبى بىلەن بۇ يەرگە كېلىپ ۋاپات بولۇپ، مۇشۇ ئورۇنغا دەپنە قىلىنغان. شۇنىڭ بىلەن كىشىلەر بۇ جايىنى شام پاشا، دەپ ئاتىغان. تەۋەسىدە 3 تەبىئىي كەنت، 843 نوپۇسى بولۇپ، ھەممىسى ئۇيغۇر. تېرىلغۇ كۆلىمى 1،456 مو، ئاساسلىق مەھسۇلاتى: بوغداي كۆممە قۇناق، كېۋەز، مايلىقدان قاتارلىقلار. ئالاھىدە مەھسۇلاتى: مېۋە - چېۋە تۇرۇشلۇق ئورنى: تۆۋەنكى ھويلا كەنتىدە

تۆۋەنكى ھويلا كەنتى

يېزىلىق ھۆكۈمەت تۇرۇشلۇق جايىنىڭ شىمالىغا 4.5 كىلومېتىر يىراقلىققا جايلاشقان. يەر شەكلى تۈزلەڭ، نوپۇسى 212 نەپەر، ھەممىسى ئۇيغۇر. بۇ كەنت يۇرتىنىڭ ئا - ياغ تەرىپىگە جايلاشقانلىقى ئۈچۈن، تۆۋەنكى ھويلا - دەپ ئاتالغان.

يۇقارقى مەھەللە

يېزىلىق ھۆكۈمەت تۇرۇشلۇق جايىنىڭ شىمالىغا 5 كىلومېتىر يىراقلىققا جايلاشقان. يەر شەكلى تۈزلەڭ، نوپۇسى 305 نەپەر، ھەممىسى ئۇيغۇر. بۇ مەھەللە يۇرتىنىڭ يۇقىرى تەرىپىگە جايلاشقانلىقى ئۈچۈن، يۇقارقى مەھەللە - دەپ ئاتالغان.

ئاياغ مەھەللە

يېزىلىق ھۆكۈمەت تۇرۇشلۇق جايىنىڭ شىمالىغا 4 كىلومېتىر يىراقلىققا جايلاشقان. يەر شەكلى تۈزلەڭ، نوپۇسى 275 نەپەر، ھەممىسى ئۇيغۇر. بۇ مەھەللە يۇرتىنىڭ ئاياغ قىسمىغا جايلاشقانلىقى ئۈچۈن، ئاياغ مەھەللە - دەپ ئاتالغان.

تۆۋەنكى قازىرىق كەنت كومىتېتى

قوغان يېزىلىق ھۆكۈمەت تۇرۇشلۇق جايىنىڭ شەرقىگە 1.1 كىلومېتىر يىراقلىققا جايلاشقان. يەر شەكلى تۈزلەڭ، 1950 - يىلى قوغان رايونى 9 - يېزىسىنىڭ باشقۇرۇشىدا بولغان. 1954 - يىلى قازىرىق رايونى 4 - يېزىسىنىڭ باشقۇرۇشىغا ئۆزگەرتىلگەن. 1958 - يىلى قوغان گۇڭشى 11 - دادۇي بولغان. 1975 - يىلى قەشقەر شەھىرىنىڭ باشقۇرۇشىغا ئۆتكۈزۈپ بېرىلىپ، قوغان گۇڭشى 11 - دادۇي بولغان. 1982 - يىلى قا -

تا كونا شەھەر ناھىيىنىڭ باشقۇرۇشىغا ئۆتكۈزۈپ بېرىلىپ، قوغان گۇڭشى 11 - دادۇي بولغان. 1984 - يىلى 8 - ئايدا دادۇي كەنت كومىتېتىغا ئۆزگەرتىلگەن. تەۋەسىدە 4 تەبىئىي كەنت، 1،092 نوپۇسى بولۇپ، ھەممىسى ئۇيغۇر. تېرىلغۇ يېرى 1،837 مو. ئا - ساسلىق مەھسۇلاتى: بۇغداي، كۆممەقۇناق، كېۋەز، مايلىقدان قاتارلىقلار. تۇرۇشلۇق ئورنى: ئاياغ مەھەللىدە.

ئاياغ مەھەللى

يېزىلىق ھۆكۈمەت تۇرۇشلۇق جايىنىڭ شەرقىگە 1.8 كىلومېتىر يىراقلىققا جايلاش-قان. يەر شەكلى تۈزلەڭ، نوپۇسى 231 نەپەر، ھەممىسى ئۇيغۇر. بۇ مەھەللى يۇرتىنىڭ ئاياغ تەرىپىگە جايلاشقانلىقى ئۈچۈن، ئاياغ مەھەللى - دەپ ئاتالغان.

كۆلبېشى كەنتى

يېزىلىق ھۆكۈمەت تۇرۇشلۇق جايىنىڭ شىمالىغا 1.2 كىلومېتىر يىراقلىققا جايلاش-قان. يەر شەكلى تۈزلەڭ، نوپۇسى 443 نەپەر، ھەممىسى ئۇيغۇر. بۇ كەنتتە بىر كۆل بولۇپ، ئاھالىلار شۇ كۆل ئەتراپىغا جايلاشقانلىقى ئۈچۈن، كۆلبېشى - دەپ ئاتالغان.

لەڭگەر كەنتى

يېزىلىق ھۆكۈمەت تۇرۇشلۇق جايىنىڭ شەرقىگە 1.7 كىلومېتىر يىراقلىققا جايلاش-قان. يەر شەكلى تۈزلەڭ، نوپۇسى 117 نەپەر، ھەممىسى ئۇيغۇر. بۇ جايدا يېڭىئۆس-تەڭگە بېرىپ كېلىشتە دەم ئالىدىغان بىر قونالغۇ بولغانلىقى ئۈچۈن، لەڭگەر - دەپ ئاتالغان.

جىلغا مەھەللىسى

يېزىلىق ھۆكۈمەت تۇرۇشلۇق جايىنىڭ شەرقىگە 1.7 كىلومېتىر يىراقلىققا جايلاش-قان. يەر شەكلى تۈزلەڭ، نوپۇسى 260 نەپەر، ھەممىسى ئۇيغۇر. بۇ مەھەللى بىر جىل-خىنىڭ باش قىسمىغا جايلاشقانلىقى ئۈچۈن، جىلغا مەھەللىسى - دەپ ئاتالغان.

چۆمبۈس كەنت كومىتېتى

قوغان يېزىلىق ھۆكۈمەت تۇرۇشلۇق جايىنىڭ شىمالىغا 2.5 كىلومېتىر يىراقلىققا جايلاشقان. يەر شەكلى تۈزلەڭ، 1950 - يىلى بەشكېرەم رايونى 3 - يېزىسىنىڭ باشقۇ-رۇشىدا بولغان. 1954 - يىلى قازىرىق رايونى 3 - يېزىسىنىڭ باشقۇرۇشىغا ئۆزگەرتىل-گەن. 1958 - يىلى قوغان گۇڭشى 12 - دادۇي بولغان. 1975 - يىلى قەشقەر شەھىرىنىڭ

باشقۇرۇشىغا ئۆتكۈزۈپ بېرىلىپ، قوغان گۇڭشى 12 - دادوي بولغان. 1982 - يىلى قايا كونا شەھەر ناھىيىسىنىڭ باشقۇرۇشىغا ئۆتكۈزۈپ بېرىلىپ، قوغان گۇڭشى 12 - دادوي بولغان. 1984 - يىلى 8 - ئايدا دادوي كەنت كومىتېتىغا ئۆزگەرتىلگەن. چۈمبۈس دەپ گەن سۆز مۇڭغۇلچە كامالىق دېگەن مەنىدە. بۇرۇن بۇ جاينىڭ شەرقىدە چوڭقۇر كامالىق بولغانلىقى ئۈچۈن، چۈمبۈس - دەپ ئاتالغان. تەۋەسىدە 7 تەبىئىي كەنت، 2,090 نوپۇسى بولۇپ، ھەممىسى ئۇيغۇر. تېرىلغۇ يېرى 3,267 مو، ئاساسلىق مەھسۇلاتى: بۇغداي، كۆممە قۇناق، كېۋەز، مايلىقدان قاتارلىقلار. تۇرۇشلۇق ئورنى: كوچا ئاغزى كەنتىدە.

كوچا ئاغزى كەنتى

يېزىلىق ھۆكۈمەت تۇرۇشلۇق جاينىڭ شىمالىغا 2.6 كىلومېتىر يىراقلىققا جايلاشقان. يەر شەكلى تۈزلەڭ، نوپۇسى 507 نەپەر، ھەممىسى ئۇيغۇر. بۇ كەنت 4 كوچىنىڭ ئاغزىغا جايلاشقانلىقى ئۈچۈن، كوچا ئاغزى - دەپ ئاتالغان.

يۇقارقى مەھەللە كەنتى

يېزىلىق ھۆكۈمەت تۇرۇشلۇق جاينىڭ شىمالىغا 3.5 كىلومېتىر يىراقلىققا جايلاشقان. نوپۇسى 208 نەپەر، ھەممىسى ئۇيغۇر. بۇ كەنت كوچا ئاغزى كەنتىنىڭ يۇقىرى تەرىپىگە جايلاشقانلىقى ئۈچۈن، يۇقارقى مەھەللە - دەپ ئاتالغان.

سوقا كۆل كەنتى

يېزىلىق ھۆكۈمەت تۇرۇشلۇق جاينىڭ شىمالىغا 3.5 كىلومېتىر يىراقلىققا جايلاشقان. يەر شەكلى تۈزلەڭ، نوپۇسى 395 نەپەر، ھەممىسى ئۇيغۇر. بۇ كەنتتە بىر سوقا چاق كۆل بولغانلىقى ئۈچۈن، سوقا كۆل - دەپ ئاتالغان.

ئارقا مەھەللە

يېزىلىق ھۆكۈمەت تۇرۇشلۇق جاينىڭ شىمالىغا 3.6 كىلومېتىر يىراقلىققا جايلاشقان. يەر شەكلى تۈزلەڭ، نوپۇسى 338 نەپەر، ھەممىسى ئۇيغۇر. بۇ مەھەللە شەھەر يولى كەنتىنىڭ ئارقا تەرىپىگە جايلاشقانلىقى ئۈچۈن، ئارقا مەھەللە - دەپ ئاتالغان.

شەھەر يولى كەنتى

يېزىلىق ھۆكۈمەت تۇرۇشلۇق جاينىڭ شىمالىغا 3.3 كىلومېتىر يىراقلىققا جايلاشقان. يەر شەكلى تۈزلەڭ، نوپۇسى 301 نەپەر، ھەممىسى ئۇيغۇر. بۇ كەنتتە قەشقەر شەھىرىگە ماڭدىغان بىر يول بولغانلىقى ئۈچۈن، شەھەر يولى - دەپ ئاتالغان.

خالنا كوچا كەنتى

يېزىلىق ھۆكۈمەت تۇرۇشلۇق جايىنىڭ شىمالىغا 3.5 كىلومېتىر يىراقلىققا جايلاشقان. يەر شەكلى تۈزلەڭ، نوپۇسى 115 نەپەر، ھەممىسى ئۇيغۇر. بۇ كەنت ئايمىقى يوق بىر كوچىغا جايلاشقانلىقى ئۈچۈن، خالنا كوچا - دەپ ئاتالغان.

ھەرەمباغ كەنتى

يېزىلىق ھۆكۈمەت تۇرۇشلۇق جايىنىڭ شىمالىغا 3.5 كىلومېتىر يىراقلىققا جايلاشقان. يەر شەكلى تۈزلەڭ، نوپۇسى 155 نەپەر، ھەممىسى ئۇيغۇر. بۇ جايدا مەنزىرىسى ناھايىتى ياخشى، بىر چېلانلىق باغ بولۇپ، كىشىلەر ساياھەت قىلىدىغان باغ بولغانلىقى ئۈچۈن، ھەرەمباغ - دەپ ئاتالغان.

يۇقارقى قازىرىق كەنت كومىتېتى

قوغان يېزىلىق ھۆكۈمەت تۇرۇشلۇق جايىنىڭ شىمالىغا 4 كىلومېتىر يىراقلىققا جايلاشقان. يەر شەكلى تۈزلەڭ، 1950 - يىلى بەشكېرەم رايونى 2 - يېزىسىنىڭ باشقۇرۇشىدا بولغان. 1954 - يىلى قازىرىق رايونى 2 - يېزىسىنىڭ باشقۇرۇشىغا ئۆزگەرتىلگەن. 1958 - يىلى قوغان گۇڭشى 13 - دادۇي بولغان. 1975 - يىلى قەشقەر شەھىرىنىڭ باشقۇرۇشىغا ئۆزگۈرۈپ بېرىلىپ، قوغان گۇڭشى 13 - دادۇي بولغان. 1982 - يىلى قايتا كونا شەھەر ناھىيىسىنىڭ باشقۇرۇشىغا ئۆتكۈزۈپ بېرىلىپ، قوغان گۇڭشى 13 - دادۇي بولغان. 1984 - يىلى 8 - ئايدا دادۇي كەنت كومىتېتىغا ئۆزگەرتىلگەن. قازىرىق دەپ كەن سۆز قازى ئېرىقى دېگەن مەنىدە، بۇرۇن بۇ جايدا بىر قازى يۇرتىنىڭ بېشىغا بىر ئېرىق چاپتۇرغان. شۇنىڭ ئۈچۈن، قازى ئېرىق دەپ ئاتالغان. تەۋەسىدە 6 تەبىئىي كەنت، 2،422 نوپۇسى بولۇپ، ھەممىسى ئۇيغۇر. تېرىلغۇ يەر كۆلىمى 2،352 مو. ئاساسلىق مەھسۇلاتى: بۇغداي، كۆممەقۇناق، كېۋەز، مايلىقدان ئاتارلىقلار. ئالاھىدە مەھسۇلاتى: ئۈرۈك، شاپتۇل. تۇرۇشلۇق ئورنى: يۇقارقى مەھەللىدە.

يۇقارقى مەھەللە

يېزىلىق ھۆكۈمەت تۇرۇشلۇق جايىنىڭ شەرقىي شىمالىغا 3 كىلومېتىر يىراقلىققا جايلاشقان. يەر شەكلى تۈزلەڭ، نوپۇسى 602 نەپەر، ھەممىسى ئۇيغۇر. بۇ مەھەللە تېرەك ئالدى كەنتىنىڭ يۇقىرى تەرىپىگە جايلاشقانلىقى ئۈچۈن، يۇقارقى مەھەللە - دەپ ئاتالغان.

تېرەك ئالدى كەنتى

يېزىلىق ھۆكۈمەت تۇرۇشلۇق جايىنىڭ شىمالىغا 4 كىلومېتىر يىراقلىققا جايلاشقان. يەر شەكلى تۈزلەڭ، نوپۇسى 196 نەپەر، ھەممىسى ئۇيغۇر. بۇ كەنتنىڭ ئالدىدا بىر

تۈپ چوڭ قاپاق تېرەك بولۇپ، ئاھالىلار شۇ تېرەكنىڭ ئەتراپىغا ئورۇنلاشقانلىقى ئۈچۈن، تېرەك ئالدى - دەپ ئاتالغان.

ئوتتۇرا مەھەللە

يېزىلىق ھۆكۈمەت تۇرۇشلۇق جايىنىڭ شىمالىغا 3.5 كىلومېتىر يىراقلىققا جايلاشقان. يەر شەكلى تۈزلەڭ نوپۇسى 561 نەپەر، ھەممىسى ئۇيغۇر. بۇ مەھەللە تېرەك ئالدى كەنتى بىلەن ئاياغ مەھەللەنىڭ ئوتتۇرىسىغا جايلاشقانلىقى ئۈچۈن، ئوتتۇرا مەھەللە - دەپ ئاتالغان.

ئاياغ مەھەللە

يېزىلىق ھۆكۈمەت تۇرۇشلۇق جايىنىڭ شىمالىغا 3 كىلومېتىر يىراقلىققا جايلاشقان. يەر شەكلى تۈزلەڭ، نوپۇسى 493 نەپەر، ھەممىسى ئۇيغۇر. بۇ مەھەللە ئوتتۇرا مەھەللەنىڭ ئاياغ تەرىپىگە جايلاشقانلىقى ئۈچۈن، ئاياغ مەھەللە - دەپ ئاتالغان.

ئاق ھويلا كەنتى

يېزىلىق ھۆكۈمەت تۇرۇشلۇق جايىنىڭ شىمالىغا 3.9 كىلومېتىر يىراقلىققا جايلاشقان. يەر شەكلى تۈزلەڭ، نوپۇسى 216 نەپەر، ھەممىسى ئۇيغۇر. ئىلگىرى بۇ جايدا چوڭ بىر ئاق ھويلا بولۇپ، ئاھالىلار ئەتراپىدا ئولتۇراقلاشقانلىقى ئۈچۈن، ئاق ھويلا - دەپ ئاتالغان.

ياۋلىق كەنتى

يېزىلىق ھۆكۈمەت تۇرۇشلۇق جايىنىڭ شىمالىغا 5 كىلومېتىر يىراقلىققا جايلاشقان. يەر شەكلى ئېگىز - پەس، نوپۇسى 200 نەپەر، ھەممىسى ئۇيغۇر. كەنت چاقماق دەرىجىسى بويىدىكى يارلىققا جايلاشقانلىقى ئۈچۈن، يارلىق دەپ ئاتالغان. كېيىن ياۋلىق قا ئۆزگىرىپ قالغان.

بوچا كەنت كومىتېتى

قوغان يېزىلىق ھۆكۈمەت تۇرۇشلۇق جايىنىڭ شىمالىغا 3.5 كىلومېتىر يىراقلىققا جايلاشقان. يەر شەكلى تۈزلەڭ. 1950 - يىلى بەشكېرەم رايونى 1 - يېزىسىنىڭ باشقۇرۇشىدا بولغان. 1954 - يىلى قازىرىق رايونى 1 - يېزىسىنىڭ باشقۇرۇشىغا ئۆزگەرتىلگەن. 1958 - يىلى قوغان گۇڭشى 14 - دادۇي بولغان. 1975 - يىلى قەشقەر شەھىرىنىڭ باشقۇرۇشىغا ئۆتكۈزۈپ بېرىلىپ، قوغان گۇڭشى 14 دادۇي بولغان. 1982 - يىلى قايتا كونا شەھەر ناھىيىسىنىڭ باشقۇرۇشىغا ئۆتكۈزۈپ بېرىلىپ، قوغان گۇڭشى 14 - دادۇي بولغان. 1984 - يىلى 8 - ئايدا دادۇي كەنت كومىتېتىغا ئۆزگەرتىلگەن. دائىرىسىدە بۇچا كەنتى بولغانلىقى ئۈچۈن، شۇ نام بىلەن ئاتالغان تەۋەسىدە 4 تەبىئىي

كەنت، 2,309 نوپۇسى بولۇپ، ھەممىسى ئۇيغۇر. تېرىلغۇ يېرى 2,867 مو، ئاساسلىق مەھسۇلاتى: بوغداي، كۆممەقۇناق، كېۋەز، مايلىقدان قاتارلىقلار. ئالاھىدە مەھسۇلاتى: ئۈرۈك، شاپتۇل قاتارلىقلار. تۇرۇشلۇق ئورنى: تېتىر باغ كەنتىدە.

تېتىر باغ كەنتى

يېزىلىق ھۆكۈمەت تۇرۇشلۇق جايىنىڭ شىمالىغا 3.9 كىلومېتىر يىراقلىققا جايلاش-قان. يەر شەكلى تۈزلەڭ، نوپۇسى 516 نەپەر، ھەممىسى ئۇيغۇر. ئىلگىرى بۇ جاي جاڭ-كەل بولۇپ، ئاھالىلار بىنام ئېچىپ تېرىقچىلىق قىلىپ يۇرتقا ئايلىنىدىغانلىقى ئۈچۈن، تېتىر باغ - دەپ ئاتالغان.

يۇقارقى بۇچا كەنتى

يېزىلىق ھۆكۈمەت تۇرۇشلۇق جايىنىڭ غەربى شىمالىغا 3.5 كىلومېتىر يىراقلىققا جايلاشقان، يەر شەكلى تۈزلەڭ، نوپۇسى 770 نەپەر، ھەممىسى ئۇيغۇر. بۇچا دېگەن سۆز بۇرجەك دېگەن مەنىدە بۇ كەنت بوچىنىڭ يۇقىرى تەرىپىگە جايلاشقانلىقى ئۈچۈن، يۇقارقى بۇچا - دەپ ئاتالغان.

چوڭكۆل بېشى كەنتى

يېزىلىق ھۆكۈمەت تۇرۇشلۇق جايىنىڭ شەرقىي شىمالىغا 4.1 كىلومېتىر يىراقلىققا جايلاشقان. يەر شەكلى تۈزلەڭ، نوپۇسى 252 نەپەر، ھەممىسى ئۇيغۇر، بۇ كەنتتە چوڭ بىر كۆل بولۇپ، ئاھالىلار شۇ كۆل ئەتراپىغا ئورۇنلاشقانلىقى ئۈچۈن، چوڭكۆل بېشى - دەپ ئاتالغان.

پارچە بۇچە كەنتى

يېزىلىق ھۆكۈمەت تۇرۇشلۇق جايىنىڭ شىمالىغا 3 كىلومېتىر يىراقلىققا جايلاشقان. يەر شەكلى تۈزلەڭ، نوپۇسى 696 نەپەر، ھەممىسى ئۇيغۇر. بۇ كەنت بوچىنىڭ بىر بۇ-لىكىغا جايلاشقانلىقى ئۈچۈن، پارچە بۇچە - دەپ ئاتالغان.

قاساپ مەھەللىسى كەنت كومىتېتى

قوغان يېزىلىق ھۆكۈمەت تۇرۇشلۇق جايىنىڭ شىمالىغا 1.6 كىلومېتىر يىراقلىققا جايلاشقان. يەر شەكلى تۈزلەڭ، 1950 - يىلى بەشكەرمە رايونى 6 - يېزىسىنىڭ باشقۇرۇ-شىدا بولغان. 1958 - يىلى قوغان گۇڭشى 15 - دادۇي بولغان. 1975 - يىلى قەشقەر شەھرىنىڭ باشقۇرۇشىغا ئۆتكۈزۈپ بېرىلىپ، قوغان گۇڭشى 15 - دادۇي بولغان. 1982 - يىلى قايتا كونا شەھەر ناھىيىسىنىڭ باشقۇرۇشىغا ئۆتكۈزۈپ بېرىلىپ، قوغان گۇڭشى

15 - دادۇي بولغان. 1984 - يىلى 8 - ئايدا دادۇي كەنت كومىتېتىگە ئۆزگەر-
تىلگەن. تۇرۇشلۇق جاينىڭ نامى بىلەن ئاتالغان. تەۋەسىدە 4 تەبىئىي كەنت.
1570 نوپۇسى بولۇپ، ھەممىسى ئۇيغۇر. تېرىلغۇ يەر كۆلىمى 1.777 مو،
ئاساسلىق مەھسۇلاتى: بۇغداي، كۆمەقۇناق، كېۋەز، مايلىقدان. تۇرۇشلۇق ئورنى:
قاساپ مەھەللىسىدە.

قاساپ مەھەللىسى

يېزىلىق ھۆكۈمەت تۇرۇشلۇق جاينىڭ شىمالغا 1.6 كىلومېتىر يىراقلىققا جايلاش-
قان. يەر شەكلى تۈزلەڭ، نوپۇسى 747 نەپەر، ھەممىسى ئۇيغۇر. بۇ مەھەللىدە قاساپ
كۆپ بولغانلىقى ئۈچۈن، قاساپ مەھەللىسى - دەپ ئاتالغان.

توقاي كەنتى


يېزىلىق ھۆكۈمەت تۇرۇشلۇق جاينىڭ شىمالغا 2.5 كىلومېتىر يىراقلىققا جايلاش-
قان. يەر شەكلى تۈزلەڭ، نوپۇسى 264 نەپەر، ھەممىسى ئۇيغۇر. بۇ كەنت دەريا بويىدە
كىى جەينەك شەكىلدىكى ئورۇنغا جايلاشقانلىقى ئۈچۈن، توقاي - دەپ ئاتالغان.

لەڭگەر كەنتى

يېزىلىق ھۆكۈمەت تۇرۇشلۇق جاينىڭ شىمالغا 2.1 كىلومېتىر يىراقلىققا جايلاش-
قان. يەر شەكلى تۈزلەڭ، نوپۇسى 205 نەپەر، ھەممىسى ئۇيغۇر. بۇ كەنتتە
يولۇچىلار يېتىپ قوپىدىغان بىر قونالغۇ بولغانلىقى ئۈچۈن، لەڭگەر - دەپ ئاتالغان.

يۇمۇلاقلا كەنتى

يېزىلىق ھۆكۈمەت تۇرۇشلۇق جاينىڭ شىمالغا 1.5 كىلومېتىر يىراقلىققا جايلاش-
قان. يەر شەكلى تۈزلەڭ، نوپۇسى 354 نەپەر، ھەممىسى ئۇيغۇر بۇ جاي يۇمۇلاق شە-
كىلدە بولغانلىقى ئۈچۈن، يۇمۇلاقلا - دەپ ئاتالغان.



بەشكىرەم يېزىسىنىڭ ئومۇمىي ئەھۋالى

بەشكىرەم يېزىسى كونا شەھەر ناھىيىسىنىڭ شەرقى تەرىپىگە جايلاشقان. يېزىلىق ھۆكۈمەتنىڭ تۇرۇشلۇق ئورنى: توقاي كەنتىدە. ناھىيە مەركىزى بىلەن بولغان ئارىلىقى 20 كىلومېتىر، يەر تۈزلىشى شىمالى تەرىپى ئېگىز، جەنۇبى تەرىپى پەس، بىر قەدەر تەكشى. ئومۇمىي يەر كۆلىمى 242.93 كۋادىرات كىلومېتىر (364,394 مو) شەرقى ئاققاش يېزىسى بىلەن غەربى قەشقەر ئايرودوم بىلەن، جەنۇبى ئاۋات يېزىسى بىلەن تۇتىشىدۇ. شىمالى تەرىپى قۇمال تاغ ئارقىلىق قىزىلسۇ ئوبلاستىنىڭ ئاتۇش ناھىيىسى بىلەن يوپۇر تۇرىدۇ. 1985 - يىلىدىكى ستاتىستىكىغا قارىغاندا: يېزا بويىچە ئېكىن يەر كۆلىمى 41,200 مو بولۇپ، ئومۇمىي يەر كۆلىمىنىڭ %11.3 نى ئىگەللەيدۇ. ئورمان يىرى 18,110 مۇ بولۇپ، ئومۇمىي يەر كۆلىمىنىڭ %5 نى، باغ 6,086 مۇ بولۇپ، ئومۇمىي يەر كۆلىمىنىڭ %1.8 نى، ئوتلاق 12,191 مو بولۇپ، يەر كۆلىمىنىڭ %3.1 نى، باشقا كۆلىمى 287,961 مو بولۇپ، ئومۇمىي يەر كۆلىمىنىڭ %79 نى ئىگەللەيدۇ.

1985 - يىلىدىكى ستاتىستىكىدا، يېزا بويىچە 25 كەنت كومىتېتى، 2 باغ مەيدان، 142 تەبىئىي كەنت، 6,516 ئائىلە، 29,530 نوپۇس بولۇپ، بۇنىڭدىن ئۇيغۇر 29,371 نەپەر بۇ ئومۇمىي نوپۇسنىڭ %99.5 نى، خەنزۇ 130 نەپەر بولۇپ، قىرغىز 14 نەپەر، ئۆزبەك 5 نەپەر خۇيزۇ 5 نەپەر، باشقا مىللەتلەر 5 نەپەر بولۇپ، ئومۇمىي نوپۇسنىڭ %0.5 تىنى ئىگەللەيدۇ.

بەشكىرەم ئەسلىدە «بېيىشكىرەم» دېگەن سۆز بولۇپ، جەننەتكە ئوخشاش مېۋە-چېۋىلەر مول جاي دېگەن بولىدۇ. كەڭ دېھقانلار ئاتا بوۋىللىرىدىن تارتىپ مېۋىلىك كۈچەت يېتىشتۈرۈپ باغ بەرپا قىلىشقا ئەھمىيەت بەرگەچكە، بۇ جايدىكى مېۋىنىڭ تۈرلىرى كۆپ، سۈپىتى ياخشى، ھۆل ھەم قۇرۇق مېۋىگە ئىش قۇشىدۇ. بۇ جاينىڭ مەنزىرىسىمۇ گۈزەل تارىختىن تارتىپ كىشىلەر بۇ جاينى «مېۋە-چېۋە ماكانى» دەپ ئاتا كەلگەن. تىل يېزىقىنىڭ ئۆزگىرىشىگە ئەگىشىپ بېيىشكىرەم دېگەن سۆز «بەشكىرەمگە» ئۆزگەرىپ شۇ بويىچە ئاتىلىپ كەلمەكتە. جۇمھۇرىيەت مەزگىلىدە بۇ يېزا كونا شەھەر ناھىيىسىنىڭ بەشكىرەم بەگلىكىگە تەۋە بولۇپ، تەۋەسىدە 14 يۈز بېشى بولغان.

1950 - يىلى كونا شەھەر ناھىيە بەشكىرەم رايونىغا ئۆزگەرتىلىپ، تەۋەسىدە 14 - يېزا بولغان. 1958 - يىلى كونا شەھەر ناھىيە بەشكىرەم گۇڭشىغا ئۆزگەرتىلىپ تەۋەلىكىدە 25 دادۇي بولغان. 1961 - يىلى بەشكىرەم گۇڭشى بەشكىرەم رايونىغا ئۆزگەرتىلىپ تەۋەلىكىدە 4 كىچىك گۇڭشى بولغان. 1965 - يىلى يەنە بەشكىرەم رايونى بەشكىرەم

گۆڭشېغا ئۆزگەرتىلىپ تەۋەلىگىدە 25 دادۇي بولغان. 1975 - يىلى قەشقەر شەھىرىگە ئۆتكۈزۈپ بېرىلىپ، قەشقەر شەھىرى بەشكىرەم گۆڭشى دەپ ئاتالغان. 1982 - يىلى يەنە كونا شەھەر ناھىيىسىنىڭ باشقۇرۇشىغا ئۆتكۈزۈپ بېرىلىپ، كونا شەھەر ناھىيە بەشكىرەم گۆڭشى دەپ ئاتالغان. 1984 - يىلى 8 - ئايدا بەشكىرەم يېزىسىغا ئۆزگەرتىلىپ تەۋەلىگىدە 25 كەنت كومىتېتى بولغان. يەر تۈزۈلۈشى غەرىپتىن شەرىققە قىيپاش بىر قەدەر تەكشى، دېڭىز يۈزىدىن ئوتتۇرچە ئېگىزلىكى 1,298 مېتىر ئاساسلىقى ئولكەلاتقا تۇپراق، ئايرىم جايلىرى زەي تۇپراق، يەرنىڭ سۈپىتى ئوتتۇرائەت تۇپراق، دائىرىسى ئىچىدە لەڭگەر سۇ ئامبىرى بولۇپ، ئامبارنىڭ ساقىندى سۈيى يەر ئاستى سۈيىنىڭ ئورلىشىگە تەسىر كۆرسىتىپ بىر قىسىم يەرلەرنى زەيلىشتۈرۈۋەتكەن ۋە شۇرئاپىتى ئېلىپ كەلگەن. ھاۋا كىلىماتى مۇتىدىل، تۆت بەسىل ئىنىق، يىللىق ئوتتۇرچە تېمپېراتۇرىسى 13°C ، ئەڭ يۇقىرى تېمپېراتۇرا 42.3°C ، ئەڭ تۆۋەن تېمپېراتۇرا 25.3°C - . قوياش نۇرى يىتەرلىك، يىللىق ھول - يېقىن مىقدارى 50 - 60 مىللىمېتىر يىللىق كۈننىڭ يورۇتۇش ۋاقتى 2800 - 2900 سائەت، قىرۇسىز مەزگىلى 220 - 240 كۈنگىچە، قىزىل چاقماق دەريالىرى ئاساسلىق سۈمەنبەلىرى بولۇپ، يېزا مۇشۇ ئىككى دەريانىڭ تۆۋەن ئېقىمىغا جايلاشقانلىقتىن سۈكەمچىل مەزگىلدە ئېغىر قورغاقچىلىق بولىدۇ، يېزا بويىچە 89,610 مو يەرنى سوغرى - رىشقا بولىدىغان 40 كىلومېتىر ئوزۇنلىقتىكى 2 غول ئۆستەڭ بار. لەڭگەر، سەكرەپ ئىلگىرلەش (يۈجىن) يىكەنلىك قاتارلىق 3 سۇ ئامبىرى بار چاقماق، ياقناش، ئىشتلا، قارا دەپ ئاتىلىدىغان 4 جىلغا بار.

دېھقانچىلىق ئاساس، باغۋەنچىلىك قوشۇمچە قىلىندۇ، ئاساسلىق دېھقانچىلىق زىرا - ئەتىلىرىدىن بوغداي، كۆممەقوناق، كېۋەز مايلىقىدان، قوغۇن، سەي - كوكتات، قاتارلىقلار تېرىلىدۇ. ئالاھىدە مەھسۇلاتلىرى ئۇرۇك، شاپتۇل، ئەنجۈر ئۈزۈم، چىلان، ئانار، پىستە، بادام، قاتارلىقلار. 1985 - يىللىق سىتاتىستىكىغا قارىغاندا: ئاشلىق زىرائىتى تېرىلغۇ كۆلىمى 50,300 مو، ئومۇمى مەھسۇلاتى 14,567,000 جىڭ بىرلىك مەھسۇلاتى 289.6 جىڭ بولۇپ تارىختىكى يۇقىرى سەۋىيە يارىتىلدى. كېۋەز 3,800 مۇ، ئومۇمى مەھسۇلاتى: 422,000 جىڭ بىرلىكى 111 جىڭ بولۇپ گۆڭشى تارىخىدىكى يۇقىرى سەۋىيەگە يەتكەن. مايلىق دان 1,100 مو، ئومۇمى مەھسۇلاتى 496,000 جىڭ، باغ كۆلىمى 6,686 مو، ئومۇمى مەھسۇلاتى 5,634,265 جىڭ، 1985 - يىللىق يېزا ئىگىلىك ئومۇمى كىرىم 5,326,474 يۈەن، كىشى بېشىغا توغرا كېلىشى 180 يۈەن 1985 - يىلى يىل ئاخىردا قوتاندا قالغان ئومۇمى چارۋا 41,814 تۇياق، بۇنىڭدىن چارۋا 7,478 تۇياق، ئۇششاق چارۋا 34,336 تۇياق، ئورمان كۆلىمى 18,110 مو، تۈرلۈك ئورمان 11,317,166 تۇپ، كىشى بېشىغا 394 تۇپدىن توغرا كېلىدۇ. يېزا باشقۇرغان بىر ئورمانچىلىق مەيدانى بولۇپ، كۆلىمى 18,000 مو. بىر باغ مەيدان بولۇپ، كۆلىمى 2,000 مو. يىللىق كىرىمى 40 مىڭ يۈەن. كۆپ خىل ئىگىلىك تەرەققىياتىمۇ خېلى تېز بولۇپ، ئون زاۋۇت، مېۋىگە ئىش

قۇشۇش زاۋۇتى، ماي زاۋۇتى قاتارلىق يېزا باشقۇرغان كارخانىلار بار. يىللىق كىرىمى 154۰000 يۈەن بولۇپ، ئومۇمى كىرىمىنىڭ 2۰8996 نى ئىگەللەيدۇ. قاتنىشى قولايلىق قەشقەر شەھىرى بىلەن بەشكىرەم ئوتتۇرسىدا 14 كىلومېتر قاراماي ياتقۇزۇلغان يول بولۇپ كۈنلىكى ئاپتۇۋۇز قاتناپ تۇرىدۇ.

يېزا بىلەن كەنتلەر ئوتتۇرسىدا ئورمان بەلبېغى بىلەن ئورالغان شېغىل ياتقۇزۇلغان يوللار بار. قاتنىشى راۋان 13 ئاپتوموبىل ھەرخىل تىپتىكى تراكتوردىن 120 سى بار. بولارنىڭ بىر قىسمى دېھقانچىلىقتىن سىرىت تىرانسپورت بىلەنمۇ شۇغۇللىنىدۇ.

مەدەنى مائارىپ سەھىيە ئىشلىرىنىڭ تەرەققىياتى خېلى تېز بولۇپ 23 سىنىپ 96 ئوقۇتقۇچى ئىشچى - خىزمەتچىسى 697 ئوقۇتقۇچى بار ئىككى ئوتتۇرا مەكتەپ، 246 ئوقۇتقۇچى، ئىشچى خىزمەتچىسى، 4,363 نەپەر ئوقۇغۇچىسى بار. 20 باشلانغۇچ مەكتەپ بار. رادىئو پونكىتى كىنو ئەترىتى مەدەنىيەت پونكىتى قاتارلىق كوئۇل ئىشچى ئورۇنلىرى بار. يېزا بويىچە ئېلېكتر ئارقىلىق يورۇتۇش ئاساس جەھەتتىن ئىشقا ئاشۇرۇلدى. بىر قىسىم دېھقانلارنىڭ ئۈيىدە تېلېۋىزور بار، 23 نەپەر تېببى خادىم 35 دانە كېسەل كارۋىتىغا ئىگە بىر دوختۇرخانا يەنە 25 داۋالاش پونكىتى 25 يالاڭچاق دوختۇر بار.

مەدەنى يادىكارلىقتىن تاڭ دەۋرىدىكى خانئۆي قەدىمكى شەھەرنىڭ خارابىسى ۋە مۇرا مۇنارسى بار. بولار ئاپتونوم رايون دەرىجىلىك نوختىلىق قوغدىلىدىغان ئورۇنلاردۇر.

بەشكېرەم يېزىسى تەۋەسىدىكى يەرنامىلىرىنىڭ قىسقىچە تونۇشتۇرۇلىشى

بەشكېرەم يېزىسى

تەزكىرىسى «بەشكېرەم يېزىسىنىڭ ئومۇمىي ئەھۋالى» دېگەن ماتېرىيالدا.

يۇقارقى ساپىرىق كەنت كومىتېتى

بەشكېرەم يېزىلىق ھۆكۈمەت تۇرۇشلۇق جايىنىڭ غەربى جەنۇبىغا 5 كىلومېتر يىراقلىققا جايلاشقان. يەر شەكلى تۈزلەڭ، 1950 - يىلى بەشكېرەم رايونى ساپىرىق 4 - يېزىسىنىڭ باشقۇرىشىدا بولغان. 1954 - يىلى بەشكېرەم رايونى ساپىرىق 1 - يېزىغا تەۋە بولغان. 1958 - يىلى بەشكېرەم گۇڭشى ساپىرىق 1 - دادۇيگە ئۆزگەرتىلگەن. 1975 - يىلى قەشقەر شەھىرىنىڭ باشقۇرىشىغا ئۆتكۈزۈپ بېرىلىپ بەشكېرەم گۇڭشى ساپىرىق دادۇي بولغان. 1982 - يىلى قايتا كونا شەھەر ناھىيىسىنىڭ باشقۇرىشىغا ئۆتكۈزۈپ بېرىلىپ، بەشكېرەم گۇڭشى ساپىرىق 1 - دادۇي بولغان. 1984 - يىلى 8 - ئايدا دادۇي كەنت كومىتېتىغا ئۆزگەرتىلگەن، ساپىرىق دېگەن سۆز. كۆپ ئېرىق دېگەن مەنىدە بولۇپ، بۇرۇن بۇ جايغا چاقماق دەرياسىنىڭ ئاياغ ئېقىنىغا جايلاشقان سايدىكى ئۇششاق ئېرىقلار ئارقىلىق سۇ كېلىدىغان بولغانلىقى ئۈچۈن، شۇنداق دەپ ئاتالغان. تەۋەسىدە 6 تەبىئىي كەنت، 892 نوپۇس بولۇپ، ھەممىسى ئۇيغۇر. تېرىلغۇ يەر كۆلىمى 1،011 مو. ئاساسلىق مەھسۇلاتى بۇغداي، كۆممەقوناق، كېۋەز قاتارلىقلار. ئالاھىدە مەھسۇلاتى: ئۈرۈك، ئۈزۈم، تۇرۇشلۇق ئورنى: ئارقا مەھەللىدە.

ئارقا مەھەللى

يېزىلىق ھۆكۈمەت تۇرۇشلۇق جايىنىڭ غەربى جەنۇبىغا 5 كىلومېتر يىراقلىققا جايلاشقان. يەر شەكلى تۈزلەڭ، نوپۇسى 231 نەپەر، ھەممىسى ئۇيغۇر. بۇرۇن بۇ جايدا ئوي ئىمارەت يوق ۋە خېپى يەر بولۇپ، ئازادلىقتىن كېيىن ئاھالىلەر ئولتۇراقلاشقان. يۇقارقى ساپىرىق كەنتىنىڭ ئارقا تەرىپىدە بولغانلىقى ئۈچۈن، ئارقا مەھەللى دەپ ئاتالغان.

ساي كەنتى

يېزىلىق ھۆكۈمەت تۇرۇشلۇق جايىنىڭ غەربى جەنۇبىغا 5.2 كىلومېتر يىراقلىققا

جايلاشقان. يەر شەكلى تۈزلەڭ، نوپۇسى 99 نەپەر، ھەممىسى ئۇيغۇر. بۇ جاي ئەسلىدە ساي بولۇپ كېيىن ئاھالىلەر ئولتۇراقلاشقاندىن كېيىن كەنت بەرپا قىلىنغانلىقى ئۈچۈن، ساي دەپ ئاتالغان

رەجەپ شەرى مەھەللىسى

يېزىلىق ھۆكۈمەت تۇرۇشلۇق جايىنىڭ غەربى جەنۇبىغا 7 كىلومېتر يىراقلىققا جايلاشقان. يەر شەكلى تۈزلەڭ، نوپۇسى 172 نەپەر، ھەممىسى ئۇيغۇر. بۇ جاي ئەسلىدە ساي بولۇپ، رەجەپ شەرى دېگەن ئادەم كېلىپ يەر ئېچىپ دېھقانچىلىق قىلغان. كېيىن ئاھالىلەر كۆچۈپ كېلىپ ئولتۇراقلىشىپ يۇرتقا ئايلانغان. شۇڭا رەجەپ شەرى مەھەللىسى - دەپ ئاتالغان.

ئوي كوچا كەنتى

يېزىلىق ھۆكۈمەت تۇرۇشلۇق جايىنىڭ غەربى جەنۇبىغا 4.7 كىلومېتر يىراقلىققا جايلاشقان. يەر شەكلى ئېگىز - پەس نوپۇسى 114 نەپەر، ھەممىسى ئۇيغۇر. بۇ جايىنىڭ زېمىنى پەسرەك بولغانلىقى ئۈچۈن، ئوي كوچا دەپ ئاتالغان.

يار كەنتى

يېزىلىق ھۆكۈمەت تۇرۇشلۇق جايىنىڭ غەربى جەنۇبىغا 4.5 كىلومېتر يىراقلىققا جايلاشقان. يەر شەكلى تۈزلەڭ، نوپۇسى 154 نەپەر بولۇپ، ھەممىسى ئۇيغۇر. بۇ جاي بۇرۇن سەل ئاقىدىغان سۇ ئېقىنى ئىدى. كېيىن كىشىلەر سەل سۈيىنى تىزگىنلەپ يۇرت بىنا قىلغان. ئاھالىلەر يار ئۈستىدە ئولتۇراقلاشقانلىقى ئۈچۈن، يار - دەپ ئاتالغان.

دۆڭمەھەللە

يېزىلىق ھۆكۈمەت تۇرۇشلۇق جايىنىڭ غەربى جەنۇبىغا 4 كىلومېتر يىراقلىققا جايلاشقان. يەر شەكلى ئېگىز - پەس، نوپۇسى 122 نەپەر، ھەممىسى ئۇيغۇر. بۇ كەنت ئىككى تەرىپى پەس، ئوتتۇرىسى ئېگىز جايغا ئۇرۇنلاشقانلىقى ئۈچۈن، دۆڭمەھەللە - دەپ ئاتالغان.

ئايغ ساپىرىق كەنت كومىتېتى

بەشكىرەم يېزىلىق ھۆكۈمەت تۇرۇشلۇق جايىنىڭ غەربى جەنۇبىغا 4.5 كىلومېتر يىراقلىققا جايلاشقان. يەر شەكلى تۈزلەڭ، 1950 - يىلى كونا شەھەر ناھىيە بەشكىرەم رايونىنىڭ ساپىرىق 4 - يېزىسىنىڭ باشقۇرۇشىدا بولغان. 1954 - يىلى بەشكىرەم رايونى

1 - يېزىسىنىڭ باشقۇرۇشىغا ئۆزگەرتىلگەن. 1958 - يىلى بەشكىرەم گۆڭشى ئاياغ ساپىرىق 2 دادۇي بولغان. 1975 - يىلى قەشقەر شەھەرىنىڭ باشقۇرۇشىغا ئۆتكۈزۈپ بېرىلىپ بەشكىرەم گۆڭشى ساپىرىق دادۇي بولغان. 1982 - يىلى قايتا كونا شەھەر ناھىيىسىنىڭ باشقۇرۇشىغا ئۆتكۈزۈپ بېرىلىپ، بەشكىرەم گۆڭشى ساپىرىق 2 - دادۇي بولغان. 1984 - يىلى 8 - ئايدا دادۇي كەنت كومىتېتىغا ئۆزگەرتىلگەن، بۇ كەنت يوقارقى ساپىرىقنىڭ ئاياغ قىسمىغا جايلاشقانلىقى ئۈچۈن، ئاياغ ساپىرىق دەپ ئاتالغان. تەۋەسىدە 7 تەبىئىي كەنت، 1،231 نوپۇسى بولۇپ، ھەممىسى ئۇيغۇر. تېرىلغۇ يەر. كۆلىمى 1،642 مۇ. ئاساسلىق مەھسۇلاتى: بۇغداي، قوناق، ئاق قوناق، كېۋەز قاتارلىقلار. ئالاھىدە مەھسۇلاتى: ئۈرۈك، ئۈزۈم، شاپتول، تۇرۇشلۇق ئورنى: قۇمىلاڭ كەنتىدە.

قۇمىلاڭ كەنتى

يېزىلىق ھۆكۈمەت تۇرۇشلۇق جايىنىڭ غەربى جەنۇبىغا 4.5 كىلومېتىر يىراقلىققا جايلاشقان. يەر شەكلى تۈزلەڭ، نوپۇسى 166 نەپەر، ھەممىسى ئۇيغۇر. ئىلگىرى بۇ جاي قۇملۇق بولۇپ، كېيىن كىشىلەر قۇمنى تىزگىنلەپ بوراندىن مۇداپىئەلىنىپ يۇرۇت بەرپاقىلغان، شۇڭا قۇمىلاڭ دەپ ئاتالغان.

ساي مەھەللىسى

يېزىلىق ھۆكۈمەت تۇرۇشلۇق جايىنىڭ غەربىغا 5 كىلومېتىر يىراقلىققا جايلاشقان. يەر شەكلى تۈزلەڭ، نوپۇسى 184 نەپەر، ھەممىسى ئۇيغۇر. بۇ كەنت ساي بېشىغا جايلاشقانلىقى ئۈچۈن، ساي مەھەللىسى دەپ ئاتالغان.

قىزىل ئۆستەنچىيى كەنتى

يېزىلىق ھۆكۈمەت تۇرۇشلۇق جايىنىڭ غەربى جەنۇبىغا 5 كىلومېتىر يىراقلىققا جايلاشقان. يەر شەكلى تۈزلەڭ، نوپۇسى 233 نەپەر، ھەممىسى ئۇيغۇر. كەنت ئېچىدىن كېسىپ ئۆتىدىغان ئۆستەنچىيى دىن قىزىل سۇ ئاقىدىغانلىقى ئۈچۈن، قىزىل ئۆستەنچىيى دەپ ئاتالغان.

ئۆزۈمە قاتار كەنتى

يېزىلىق ھۆكۈمەت تۇرۇشلۇق جايىنىڭ غەربى جەنۇبىغا 4.8 يىراقلىققا جايلاشقان. يەر شەكلى تۈزلەڭ، نوپۇسى 143 نەپەر، ھەممىسى ئۇيغۇر. بۇ كەنتتە ئۆزۈم كۆپ بولۇپ قاتار - قاتار ئۆزۈم دەخى بار بولغانلىقى ئۈچۈن، ئۆزۈمە قاتار دەپ ئاتالغان.

بۆلۈنمە كەنتى

يېزىلىق ھۆكۈمەت تۇرۇشلۇق جايىنىڭ غەربى جەنۇبىغا 4.6 كىلومېتر يىراقلىققا جايلاشقان. يەر شەكلى تۈزلەڭ، نوپۇسى 127 نەپەر، ھەممىسى ئۇيغۇر. بۇ كەنت بۇرۇن، بۆلۈنۈپ كەتكەن زېمىن ئۈستىگە جايلاشقانلىقى ئۈچۈن، بۆلۈنمە - دەپ ئاتالغان.

تۆۋەنكى يەر كەنتى

يېزىلىق ھۆكۈمەت تۇرۇشلۇق جايىنىڭ غەربى جەنۇبىغا 4 كىلومېتر يىراقلىققا جايلاشقان. يەر شەكلى تۈزلەڭ، نوپۇسى 316 نەپەر، ھەممىسى ئۇيغۇر. بۇ كەنت يۇرتىنىڭ تۆۋەنكى قىسمىغا جايلاشقانلىقى ئۈچۈن، تۆۋەنكى يەر - دەپ ئاتالغان.

لايلاق كەنتى

يېزىلىق ھۆكۈمەت تۇرۇشلۇق جايىنىڭ غەربى جەنۇبىغا 7.2 كىلومېتر يىراقلىققا جايلاشقان. يەر شەكلى تۈزلەڭ، نوپۇسى 72 نەپەر، ھەممىسى ئۇيغۇر. بۇ كەنت بۇرۇن ساي بولۇپ، كېيىن لايلىتىپ تېرىلغۇ يەرگە ئايلاندۇرغانلىقى ئۈچۈن، لايلاق دەپ - ئاتالغان.

چوڭ ئېشتلا كەنت كومىتېتى

بەشكېرەم يېزىلىق ھۆكۈمەت تۇرۇشلۇق جايىنىڭ جەنۇبىغا 3.5 كىلومېتر يىراقلىققا جايلاشقان. يەر شەكلى تۈزلەڭ، 1950 - يىلى بەشكېرەم رايونى ساپىرىق 4 - يېزىسىغا تەۋە بولغان. 1954 - يىلى بەشكېرەم رايونى ئىشتلا 2 - يېزىسىنىڭ باشقۇرۇشىغا ئۆزگەرتىلگەن، 1958 - يىلى بەشكېرەم گۇڭشى ئېشتلا 3 - دادۇيگە ئۆزگەرتىلگەن. 1975 - يىلى قەشقەر شەھەرىنىڭ باشقۇرۇشىغا ئۆتكۈزۈپ بېرىلىپ بەشكېرەم گۇڭشى ئېشتلا دادۇي بولغان. 1982 - يىلى قايتا كونا شەھەر ناھىيىسىنىڭ باشقۇرۇشىغا ئۆتكۈزۈپ بېرىلىپ بەشكېرەم گۇڭشى ئېشتلا 3 - دادۇي بولغان. 1984 - يىلى 8 - ئايدا دادۇي كەنت كومىتېتىغا ئۆزگەرتىلگەن. ئىشتلا دىگەن سۆز ئەينى زاماندا چاقماق دەرياسىنىڭ سۈيى بۇ كەنتتىن 3 بولەككە بۆلۈنۈپ ئېقىپ زېمىنى 3 پارچىغا ئايرىۋەتكەنلىكتىن 3 تالا دەپ ئاتالغان. كېيىن تىلنىڭ ئۆزگىرىشى بىلەن ئىشتلا دەپ ئۆزگەرگەن. تەۋەسىدە 8 تەبىئىي كەنت، 1،835 نوپۇس بولۇپ، ھەممىسى ئۇيغۇر. تېرىلغۇ يەر كۆلىمى 1،796 مو. ئاساسلىق مەھسۇلاتى: بۇغداي، كۆممە قوناق، كېۋەز. ئالاھىدە مەھسۇلاتى: ئەنجۈر، ئانار، ئۈزۈم قاتارلىقلار. تۇرۇشلۇق ئورنى: پەشتاغ كەنتىدە.

پەشتاق كەنتى

يېزىلىق ھۆكۈمەت تۇرۇشلۇق جايىنىڭ جەنۇبىغا 3.5 كىلومېتر يىراقلىققا جايلاشقان. يەرشەكلى تۈزلەڭ، نوپۇسى 213 نەپەر، ھەممىسى ئۇيغۇر. پەشتاقلىق ئازنا مەسچىتنىڭ ئەتراپىغا جايلاشقان بولۇپ، پەشتاق-دەپ ئاتالغان.

ساي مەھەللە

يېزىلىق ھۆكۈمەت تۇرۇشلۇق جايىنىڭ جەنۇبىغا 4.8 كىلومېتر يىراقلىققا جايلاشقان. يەرشەكلى تۈزلەڭ، نوپۇسى 95 نەپەر، ھەممىسى ئۇيغۇر. بۇ جاي ئەسلى ساي بولۇپ، ئاھالىلەر سايغا چىقىپ ئولتۇراقلىشىپ يەر ئېچىپ، تېرىقچىلىق قىلغانلىقى ئۈچۈن، ساي مەھەللىسى-دەپ ئاتالغان.

ساي ئېغىزى كەنتى

يېزىلىق ھۆكۈمەت تۇرۇشلۇق جايىنىڭ جەنۇبىغا 3 كىلومېتر يىراقلىققا جايلاشقان. يەر شەكلى تۈزلەڭ، نوپۇسى 158 نەپەر، ھەممىسى ئۇيغۇر. ئاھالىلەر ساي ئېغىزىغا ئولتۇراقلاشقانلىقى ئۈچۈن، ساي ئېغىزى-دەپ ئاتالغان.

ئارا مەھەللە

يېزىلىق ھۆكۈمەت تۇرۇشلۇق جايىنىڭ جەنۇبىغا 3.2 كىلومېتر يىراقلىققا جايلاشقان. يەرشەكلى تۈزلەڭ، نوپۇسى 152 نەپەر، ھەممىسى ئۇيغۇر. بۇ كەنت ساي ئېغىزى كەنتى بىلەن قارنېرىق كەنتىنىڭ ئوتتۇرىسىغا جايلاشقانلىقى ئۈچۈن، ئارا مەھەللە-دەپ ئاتالغان.

قازنېرىق كەنتى

يېزىلىق ھۆكۈمەت تۇرۇشلۇق جايىنىڭ جەنۇبىغا 3.5 كىلومېتر يىراقلىققا جايلاشقان. يەرشەكلى تۈزلەڭ، نوپۇسى 193 نەپەر، ھەممىسى ئۇيغۇر. قازنېرىق دېگەن سۆز قېزىپ ئېلىنغان ئېرىق دېگەن بولۇپ ئاھالىلەر ئولتۇراقلاشقاندىن كېيىن ئېرىق قېزىپ سۇ باشلاپ تېرىقچىلىق قىلغانلىقى ئۈچۈن، قازنېرىق-دەپ ئاتالغان.

قايناكۆل كەنتى

يېزىلىق ھۆكۈمەت تۇرۇشلۇق جايىنىڭ جەنۇبىغا 3.6 كىلومېتر يىراقلىققا جايلاشقان. يەرشەكلى تۈزلەڭ، نوپۇسى 200 نەپەر، ھەممىسى ئۇيغۇر. كۆل ئەتراپىغا جۇۋازچى ئاھالىلەر ئولتۇراقلىشىپ قىزىغان جۇۋاز ئوقىنى كۆلگە تاشلىغاندا سۇ قايناپ چىققان، شۇنىڭ بىلەن قايناكۆل-دەپ ئاتالغان.

سودىگەر مەھەللىسى

يېزىلىق ھۆكۈمەت تۇرۇشلۇق جايىنىڭ جەنۇبىغا 3 كىلومېتر يىراقلىققا جايلاشقان. يەر شەكلى تۈزلەڭ، نوپۇسى 456 نەپەر، ھەممىسى ئۇيغۇر. بۇ مەھەللىدە بۇرۇن سودىگەرلەر كۆپ بولغانلىقى ئۈچۈن، سودىگەر مەھەللىسى - دەپ ئاتالغان.

تۆۋەنكى مەھەللى

يېزىلىق ھۆكۈمەت تۇرۇشلۇق جايىنىڭ جەنۇبىغا 2.5 كىلومېتر يىراقلىققا جايلاشقان. يەر شەكلى تۈزلەڭ، نوپۇسى 288 نەپەر، ھەممىسى ئۇيغۇر. بۇ كەنت سودىگەر مەھەللىسىنىڭ ئاياغ تەرىپىگە جايلاشقانلىقى ئۈچۈن، تۆۋەنكى مەھەللى - دەپ ئاتالغان.

پارچە ئىشتلا كەنت كومىتېتى

بەشكېرەم يېزىلىق ھۆكۈمەت تۇرۇشلۇق جايىنىڭ جەنۇبىغا 2.5 كىلومېتر يىراقلىققا جايلاشقان. يەر شەكلى تۈزلەڭ، 1950 - يىلى بەشكېرەم رايونى ساپ ئېرىق 4 - يېزىسىنىڭ باشقۇرۇشىدا بولغان. 1954 - يىلى بەشكېرەم رايونى ئىشتلار 2 - يېزىسىنىڭ باشقۇرۇشىغا ئۆزگەرتىلگەن. 1958 - يىلى بەشكېرەم گۇڭشى پارچە ئىشتلا 4 - دادۇي بولغان. 1975 - يىلى قەشقەر شەھىرىنىڭ باشقۇرۇشىغا ئۆتكۈزۈپ بېرىلىپ، بەشكېرەم گۇڭشى پارچە ئىشتلا 4 - دادۇي بولغان. 1982 - يىلى قايتا كونا شەھەر ناھىيىسىگە ئۆتكۈزۈپ بېرىلىپ، بەشكېرەم گۇڭشى پارچە ئىشتلا 4 - دادۇي بولغان. 1984 - يىلى 8 - ئايدا دادۇي كەنت كومىتېتىغا ئۆزگەرتىلگەن. ئەينى زاماندا چاقماق دەرياسىنىڭ سۈيى بۇ زېمىننى 3 كىچىك پارچەگە بۆلۈۋەتكەنلىكى ئۈچۈن، پارچە ئىشتلا دەپ ئاتالغان. تەۋەسىدە 4 تەبىئىي كەنت، 788 نوپۇس بولۇپ، ھەممىسى ئۇيغۇر. تېرىلغۇ يەر كۆلىمى 1.027 مۇ. ئاساسلىق مەھسۇلاتى: بۇغداي كۆممە قوناق، ئاق قوناق، كېۋەز، ئالاھىدە مەھسۇلاتى: يەل يېمىش. تۇرۇشلۇق ئورنى: يەقەللە كەنتى.

يەقەللە كەنتى

يېزىلىق ھۆكۈمەت تۇرۇشلۇق جايىنىڭ جەنۇبىغا 2.5 كىلومېتر يىراقلىققا جايلاشقان. يەر شەكلى تۈزلەڭ، نوپۇسى 209 نەپەر، ھەممىسى ئۇيغۇر. يەقەللە يېقىنلا دېگەن مەنىدە بۇرۇن ئاھالىلەر بىر - بىرىگە يېقىن بولغانلىقى ئۈچۈن، يېقىنلا - دەپ ئاتالغان كېيىن يەقەللە دېگەن سۆزگە ئۆزگىرىپ قالغان.

يۇقىرىسى كەنتى

يېزىلىق ھۆكۈمەت تۇرۇشلۇق جايىنىڭ جەنۇبىغا 3 كىلومېتر يىراقلىققا جايلاشقان. يەر شەكلى تۈزلەڭ، نوپۇسى 363 نەپەر، ھەممىسى ئۇيغۇر. بۇ كەنت يەقەللە كەنتىنىڭ يۇقىرىسىغا جايلاشقانلىقى ئۈچۈن، يۇقىرىسى - دەپ ئاتالغان.

ئارقا مەھەللە

يېزىلىق ھۆكۈمەت تۇرۇشلۇق جايىنىڭ جەنۇبىغا 2.6 كىلومېتىر يىراقلىققا جايلاشقان. يەر شەكلى تۈزلەڭ، نوپۇسى 131 نەپەر، ھەممىسى ئۇيغۇر. بۇ مەھەللە يەقەللە كەنتىنىڭ ئارقا تەرىپىگە جايلاشقانلىقى ئۈچۈن، ئارقا مەھەللە - دەپ ئاتالغان.

تۆۋەنكى ئوي كەنتى

يېزىلىق ھۆكۈمەت تۇرۇشلۇق جايىنىڭ جەنۇبىغا 2 كىلومېتىر يىراقلىققا جايلاشقان. يەر شەكلى تۈزلەڭ، نوپۇسى 85 نەپەر، ھەممىسى ئۇيغۇر. ئىلگىرى بۇ جاي چوڭ بىر ئويلاڭ بولۇپ، كوپ ساندىكى ئاھالىلەر كەنتىنىڭ تۆۋەن قىسمىغا جايلاشقانلىقى ئۈچۈن، تۆۋەنكى ئوي - دەپ ئاتالغان.

باش چۈگۈر كەنت كومىتېتى

بەشكېرەم يېزىلىق ھۆكۈمەت تۇرۇشلۇق ئورۇننىڭ غەربىگە 2.2 كىلومېتىر يىراقلىققا جايلاشقان. يەر شەكلى تۈزلەڭ، 1950 - يىلى بەشكېرەم رايونى 12 - يېزىسىنىڭ باشقۇرۇشىدا بولغان. 1954 - يىلى بەشكېرەم رايونى چۈگۈر 3 - يېزىسىنىڭ باشقۇرۇشىغا ئۆزگەرتىلگەن. 1958 - يىلى بەشكېرەم گۇڭشى باش چۈگۈر 5 - دادۇي بولغان. 1975 - يىلى قەشقەر شەھىرىنىڭ باشقۇرۇشىغا ئۆتكۈزۈپ بېرىلىپ، بەشكېرەم گۇڭشى باش چۈگۈر دادۇي بولغان. 1982 - يىلى قايتا كونا شەھەر ناھىيىسىنىڭ باشقۇرۇشىغا ئۆتكۈزۈپ بېرىلىپ، بەشكېرەم گۇڭشى چۈگۈر 5 - دادۇي بولغان. 1984 - يىلى 8 - ئايدا دادۇي كەنت كومىتېتىغا ئۆزگەرتىلگەن. ئىلگىرى بۇ جايدا بىرقانچە كەنتكە سۇ ئۆتكۈزۈلۈپ ئۆستەڭ بولۇپ، چۈشۈرگە ياسىغان. كېيىن ئاھالىلەر ئەتراپىغا ئولتۇراقلىشىپ بۇ كەنتنى چۈشۈرگە دەپ ئاتاپ كەلگەن. كېيىن چۈگۈر دېگەن سۆزگە ئۆزگىرىپ قالغان. كەنتنى ئىككىگە بۆلگەندىن كېيىن باش تەرەپكە ئورۇنلاشقان يۇرتنى باش چۈگۈر دەپ ئاتىغان. تەۋەسىدە 4 تەبىئىي كەنت. 969 نوپۇس بولۇپ، ھەممىسى ئۇيغۇر. تېرىلغۇ يەر كۆلىمى 1050 مو. ئاساسلىق مەھسۇلاتى: بۇغداي، كۆممەقوناق، ئاققوناق، كېۋەز، قاتارلىقلار. ئالاھىدە مەھسۇلاتى: يەل - يېمىش. تۇرۇشلۇق ئورنى: يۇقارقى مەھەللەدە.

يۇقارقى مەھەللە

يېزىلىق ھۆكۈمەت تۇرۇشلۇق جايىنىڭ غەربىگە 2.2 كىلومېتىر يىراقلىققا جايلاشقان. يەر شەكلى تۈزلەڭ، نوپۇسى 302 نەپەر، ھەممىسى ئۇيغۇر. بۇ كەنت ھويلا ئالدى كەنتىنىڭ يۇقىرى تەرىپىگە جايلاشقانلىقى ئۈچۈن، يۇقارقى مەھەللە - دەپ ئاتالغان.

ھويلا ئالدى كەنتى

يېزىلىق ھۆكۈمەت تۇرۇشلۇق جايىنىڭ غەربىگە 2.7 كىلومېتىر يىراقلىققا جايلاشقان.

يەر شەكلى تۈزلەڭ، نوپۇسى 198 نەپەر، ھەممىسى ئۇيغۇر. بۇرۇن بۇ كەنتتە چوڭ بىر ھويلا بولۇپ، ئاھالىلەر ھويلا ئالدىدا ئولتۇراقلاشقانلىقى ئۈچۈن، ھويلا ئالدى - دەپ ئاتالغان.

كۆلبېشى كەنتى

يېزىلىق ھۆكۈمەت تۇرۇشلۇق جايىنىڭ غەربى جەنۇبىغا 2.2 كىلومېتر يىراقلىققا جايلاشقان. يەر شەكلى تۈزلەڭ، نوپۇسى 161 نەپەر، ھەممىسى ئۇيغۇر. ئاھالىلەر كۆل بېشىغا ئورۇنلاشقانلىقى ئۈچۈن، كۆلبېشى - دەپ ئاتالغان.

تۆۋەنكى ئارا كەنتى

يېزىلىق ھۆكۈمەت تۇرۇشلۇق جايىنىڭ جەنۇبىغا 3 كىلومېتر يىراقلىققا جايلاشقان. نوپۇسى 308 نەپەر، ھەممىسى ئۇيغۇر. بۇ كەنت يۇرتىنىڭ تۆۋەنكى قىسمىدىكى يۇل ئارلىشىنىڭ ئوتتۇرىسىغا جايلاشقانلىقى ئۈچۈن، تۆۋەنكى ئارا - دەپ ئاتالغان.

يۇقارقى سايباغ كەنت كومىتېتى

بەشكېرەم يېزىلىق ھۆكۈمەت تۇرۇشلۇق جايىنىڭ غەربىگە 1.9 كىلومېتر يىراقلىققا جايلاشقان. يەر شەكلى تۈزلەڭ، 1950 - يىلى بەشكېرەم رايونى 12 - يېزىسىنىڭ باشقۇرۇشىدا بولغان. 1954 - يىلى بەشكېرەم رايونى 3 - يېزىسىنىڭ باشقۇرۇشىغا ئۆزگەرتىلگەن. 1958 - يىلى بەشكېرەم گۇڭشى يۇقارقى سايباغ 6 - دادۇي بولغان. 1975 - يىلى قەشقەر شەھىرىنىڭ باشقۇرۇشىغا ئۆتكۈزۈپ بېرىلىپ، بەشكېرەم گۇڭشى يۇقارقى سايباغ 6 - دادۇي بولغان. 1982 - يىلى كونا شەھەر ناھىيىسىنىڭ باشقۇرۇشىغا ئۆتكۈزۈپ بېرىلىپ، بەشكېرەم گۇڭشى يۇقارقى سايباغ 6 - دادۇي بولغان، 1984 - يىلى 8 - ئايدا دادۇي كەنت كومىتېتىغا ئۆزگەرتىلگەن، سايباغ دېگەن سۆز ساي ئۆستىگە ئەھيا قىلىنغان باغ دېگەن بولۇپ، ئاھالىلەر ئولتۇراقلىشىپ يەر ئېچىپ باغ ئەھيا قىلغانلىقى ئۈچۈن، سايباغ دەپ ئاتالغان. سايباغ كەنتىنىڭ يۇقىرىسىغا جايلاشقان يۇرتنى يۇقىرىقى سايباغ دەپ ئاتىغان. تەۋەسىدە 6 تەبىئىي كەنت، 1،484 نوپۇس بولۇپ، ھەممىسى ئۇيغۇر. تېرىلغۇ يەر كۆلىمى 1،669 مو. ئاساسلىق مەھسۇلاتى: بوغداي، كۆممەقوناق، ئاق قوناق، كېۋەز، قاتارلىقلار. ئالاھىدە مەھسۇلاتى: ئۈزۈم، ئانار، ئەنجۈر، قاتارلىقلار بار. تۇرۇشلۇق ئورنى: ئوتتۇرا مەھەللىدە.

ئوتتۇرا مەھەللە

يېزىلىق ھۆكۈمەت تۇرۇشلۇق جايىنىڭ غەربىگە 2.2 كىلومېتر يىراقلىققا جايلاشقان. يەر شەكلى تۈزلەڭ. نوپۇسى 453 نەپەر، ھەممىسى ئۇيغۇر. بۇ مەھەللە سايباغ كەنتىنىڭ

ئوتتۇرسىغا جايلاشقانلىقى ئۈچۈن، ئوتتۇرا مەھەللە - دەپ ئاتالغان.

لايلىق كەنتى

يېزىلىق ھۆكۈمەت تۇرۇشلۇق جايىنىڭ غەربىگە 5.5 كىلومېتىر يىراقلىققا جايلاشقان. يەر شەكلى تۈزلەڭ، نوپۇسى 109 نەپەر، ھەممىسى ئۇيغۇر. بۇرۇن بۇ كەنت سايلىق بولۇپ، كېيىن لايلىتپ تېرىلغۇ يەر بەرپا قىلىپ ئاھالىلەر ئولتۇراقلاشقانلىقى ئۈچۈن، لايلىق - دەپ ئاتالغان.

يوقارقى مەھەللە

يېزىلىق ھۆكۈمەت تۇرۇشلۇق جايىنىڭ غەربىگە 3.3 كىلومېتىر يىراقلىققا جايلاشقان. يەر شەكلى تۈزلەڭ. نوپۇسى 116 نەپەر، ھەممىسى ئۇيغۇر. بۇ كەنت ئوتتۇرا مەھەللىنىڭ يۇقىرىقى تەرىپىگە جايلاشقانلىقى ئۈچۈن، يوقارقى مەھەللە - دەپ ئاتالغان.

موكىلاغ كەنتى

يېزىلىق ھۆكۈمەت تۇرۇشلۇق جايىنىڭ غەربىگە 2.9 كىلومېتىر يىراقلىققا جايلاشقان. يەر شەكلى تۈزلەڭ. نوپۇسى 114 نەپەر، ھەممىسى ئۇيغۇر. بۇ كەنتتە سۇ ئايرىيدىغان تۇما بولۇپ، تۇما خۇددى باپكانىڭ موكىسىغا ئۇخشاش بولغانلىقى ئۈچۈن، موكىلاغ - دەپ ئاتالغان.

كۆرۈۋكېشى كەنتى

يېزىلىق ھۆكۈمەت تۇرۇشلۇق جايىنىڭ غەربىگە 2.6 كىلومېتىر يىراقلىققا جايلاشقان. يەر شەكلى تۈزلەڭ، نوپۇسى 386 نەپەر، ھەممىسى ئۇيغۇر. بۇ كەنت سايباغ ئۆستىگىنىڭ كۆۋرۈك بېشىنىڭ يوقىرىسىغا جايلاشقانلىقى ئۈچۈن، كۆۋرۈكېشى - دەپ ئاتالغان.

ئۆستەڭبويى كەنتى

يېزىلىق ھۆكۈمەت تۇرۇشلۇق جايىنىڭ غەربىگە 2 كىلومېتىر يىراقلىققا جايلاشقان. يەر شەكلى تۈزلەڭ، نوپۇسى 306 نەپەر، ھەممىسى ئۇيغۇر. بۇ كەنت سايباغ ئۆستىگىنىڭ بويىغا جايلاشقانلىقى ئۈچۈن، ئۆستەڭبويى - دەپ ئاتالغان.

ئايباغ كەنت كومىتېتى

بەشكېرەم يېزىلىق ھۆكۈمەت تۇرۇشلۇق جايىنىڭ غەربىگە 1.8 كىلومېتىر يىراقلىققا جايلاشقان. يەر شەكلى تۈزلەڭ، 1950 - يىلى بەشكېرەم رايونى 12 - يېزىسىنىڭ باشقۇرۇشىدا بولغان. 1954 - يىلى بەشكېرەم رايونى 3 - يېزىسىنىڭ باشقۇرۇشىغا

ئۆزگەرتىلگەن. 1958 - يىلى بەشكېرەم گۆڭشى ئاياغ سايباغ 7 - دادۇي بولغان، 1975 - يىلى قەشقەر شەھەرىنىڭ باشقۇرۇشىغا ئۆتكۈزۈپ بېرىلىپ، بەشكېرەم گۆڭشى ئاياغ سايباغ 7 - دادۇي بولغان. 1982 - يىلى قايتا كونا شەھەر ناھىيەنىڭ باشقۇرۇشىغا ئۆتكۈزۈپ بېرىلىپ، بەشكېرەم گۆڭشى 7 - دادۇي بولغان. 1984 - يىلى 8 - ئايدا دادۇي كەنت كومىتېتىغا ئۆزگەرتىلگەن. بۇ كەنت بۇرۇن ساي بولۇپ، كېيىن لايلىتىپ باغ ئەھيا قىلغانلىقتىن سايباغ دەپ ئاتالغان. سايباغ ئىككىگە بۆلۈنۈپ ئاياغ تەرىپىگە جايلاشقان كەنتنى ئاياغ سايباغ دەپ ئاتىغان. تەۋەسىدە 5 تەبىئىي كەنت، 911 نوپۇس بولۇپ، ھەممىسى ئۇيغۇر. تېرىلغۇ يەر كۆلىمى 1،141 مو. ئاساسلىق مەھسۇلاتى: بوغداي، كۆممە، قوناق، كېۋەز قاتارلىقلار. ئالاھىدە مەھسۇلاتى: ئۈزۈم، ئانار، ئەنجۈر قاتارلىقلار. تۇرۇشلۇق ئورنى: تېرەك ئالدى كەنتىدە.

تېرەك ئالدى كەنتى

يېزىلىق ھۆكۈمەت تۇرۇشلۇق جايىنىڭ غەربىگە 1.8 كىلومېتر يىراقلىققا جايلاشقان. يەر شەكلى تۈزلەڭ. نوپۇسى 141 نەپەر، ھەممىسى ئۇيغۇر. بۇرۇن بۇ جايدا چوڭ بىر تۈپ تېرەك بولۇپ، ئاھالىلەر تېرەك ئەتراپىغا ئورۇنلاشقانلىقى ئۈچۈن، تېرەك ئالدى - دەپ ئاتالغان.

قورغان كۆلېشى

يېزىلىق ھۆكۈمەت تۇرۇشلۇق جايىنىڭ غەربىگە 1.9 كىلومېتر يىراقلىققا جايلاشقان. يەر شەكلى تۈزلەڭ. نوپۇسى 131 نەپەر، ھەممىسى ئۇيغۇر. بۇ كەنت قەدىمكى قورغان يىنىدىكى كۆلنىڭ ئەتراپىغا جايلاشقانلىقى ئۈچۈن، قورغان كۆلېشى - دەپ ئاتالغان.

بوستانكۆل كەنتى

يېزىلىق ھۆكۈمەت تۇرۇشلۇق جايىنىڭ غەربىگە 1.6 كىلومېتر يىراقلىققا جايلاشقان. يەر شەكلى تۈزلەڭ. نوپۇسى 127 نەپەر، ھەممىسى ئۇيغۇر. ئىلگىرى بۇ كەنتتە بىر كۆل بولۇپ ئەتراپىغا قاتار سۈگەت قويۇلغانلىقى ئۈچۈن، بوستانكۆل - دەپ ئاتالغان.

تۆۋەنكى مەھەللە

يېزىلىق ھۆكۈمەت تۇرۇشلۇق جايىنىڭ غەربىگە 1.3 كىلومېتر يىراقلىققا جايلاشقان. يەر شەكلى تۈزلەڭ. نوپۇسى 316 نەپەر، ھەممىسى ئۇيغۇر. بۇ مەھەللە تېرەك ئالدى كەنتىنىڭ ئاياغ تەرىپىگە جايلاشقانلىقى ئۈچۈن، تۆۋەنكى مەھەللە - دەپ ئاتالغان.

ئوي مەھەللە

يېزىلىق ھۆكۈمەت تۇرۇشلۇق جايىنىڭ غەربىگە 1.3 كىلومېتر يىراقلىققا جايلاشقان.

يەر شەكلى ئېگىز - پەس، نوپۇسى 96 نەپەر، ھەممىسى ئۇيغۇر. بۇ مەھەللە چوڭقۇر جايغا جايلاشقانلىقى ئۈچۈن، ئوي مەھەللە - دەپ ئاتالغان.

لەڭگەر كەنت كومىتېتى

بەشكېرەم يېزىلىق ھۆكۈمەت تۇرۇشلۇق جايىنىڭ شىمالىغا 1.8 كىلومېتىر يىراقلىققا جايلاشقان. يەر شەكلى تۈزلەڭ، 1950 - يىلى بەشكېرەم رايونى 13 - يېزىسىنىڭ باشقۇرۇشىدا بولغان. 1954 - يىلى بەشكېرەم رايونى 5 - يېزىسىنىڭ باشقۇرۇشىغا ئۆزگەرتىلگەن. 1958 - يىلى بەشكېرەم گۇڭشى لەڭگەر 8 - دادۇي بولغان. 1975 - يىلى قەشقەر شەھەر - نىڭ باشقۇرۇشىغا ئۆتكۈزۈپ بېرىلىپ، بەشكېرەم گۇڭشى لەڭگەر دادۇي بولغان. 1982 - يىلى قايتا كونا شەھەر ناھىيىسىنىڭ باشقۇرۇشىغا ئۆتكۈزۈپ بېرىلىپ، بەشكېرەم گۇڭشى لەڭگەر 8 - دادۇي بولغان. 1984 - يىلى 8 - ئايدا دادۇي كەنت كومىتېتىغا ئۆزگەرتىلگەن. قەدىمدىن تارتىپ ھازىرغىچە قەشقەردىن ئاتۇشقا، ئاتۇش تىن قەشقەرگە بېرىش كېلىشتە ماڭىدىغان بىر يول بۇ كەنتتىن ئوتۇپ، بارىدىغان كىلىدىغانلار بۇ ئورۇننى قونالغۇ قىلغانلىقى ئۈچۈن، لەڭگەر دەپ ئاتالغان. تەۋەسىدە 5 تەبىئىي كەنت، 982 نوپۇس بولۇپ، ھەممىسى ئۇيغۇر. تېرىلغۇ يەر كۆلىمى 1.452 مۇ. ئاساسلىق مەھسۇلاتى: بوغداي، كۆممە، قوناق، ئاق قوناق قاتارلىقلار. ئالاھىدە مەھسۇلاتى: ئۈزۈم، ئانار، ئەنجۈر قاتارلىقلار. تۇرۇشلۇق ئورنى: ئاياغ مەھەللىدە.

ئاياغ مەھەللە

يېزىلىق ھۆكۈمەت تۇرۇشلۇق جايىنىڭ شىمالىغا 1.8 كىلومېتىر يىراقلىققا جايلاشقان. يەر شەكلى تۈزلەڭ، نوپۇسى 207 نەپەر، ھەممىسى ئۇيغۇر. بۇ كەنت ئوتتۇرا مەھەللىنىڭ ئاياغ تەرىپىگە جايلاشقانلىقى ئۈچۈن، ئاياغ مەھەللە - دەپ ئاتالغان.

ئوتتۇرا مەھەللە

يېزىلىق ھۆكۈمەت تۇرۇشلۇق جايىنىڭ شىمالىغا 2 كىلومېتىر يىراقلىققا جايلاشقان. يەر شەكلى تۈزلەڭ، نوپۇسى 170 نەپەر، ھەممىسى ئۇيغۇر. يوقارقى مەھەللە ۋە ئاياغ مەھەللىنىڭ ئوتتۇرا قىسمىغا جايلاشقانلىقى ئۈچۈن، ئوتتۇرا مەھەللە - دەپ ئاتالغان.

يۇقارقى مەھەللە

يېزىلىق ھۆكۈمەت تۇرۇشلۇق جايىنىڭ شىمالىغا 2.5 كىلومېتىر يىراقلىققا جايلاشقان. يەر شەكلى تۈزلەڭ، نوپۇسى 336 نەپەر، ھەممىسى ئۇيغۇر. بۇ كەنت ئوتتۇرا مەھەللىنىڭ يۇقۇرى قىسمىغا جايلاشقانلىقى ئۈچۈن، يۇقارقى مەھەللە - دەپ ئاتالغان.

ئارقا مەھەللە

يېزىلىق ھۆكۈمەت تۇرۇشلۇق جايىنىڭ شىمالىغا 1.7 كىلومېتىر يىراقلىققا جايلاشقان. يەر شەكلى تۈزلەڭ، نوپۇسى 187 نەپەر، ھەممىسى ئۇيغۇر. بۇ مەھەللە ئوتتۇرا مەھەللىنىڭ ئارقا تەرىپىگە جايلاشقانلىقى ئۈچۈن، ئارقا مەھەللە دەپ ئاتالغان.

دۆڭشور كەنتى

يېزىلىق ھۆكۈمەت تۇرۇشلۇق جايىنىڭ شەرقى شىمالىغا 3 كىلومېتىر يىراقلىققا جايلاشقان. يەر شەكلى تۈزلەڭ، نوپۇسى 82 نەپەر، ھەممىسى ئۇيغۇر. بۇ كەنتىنىڭ زېمىنى شۇرلۇق ھەم بىر قەدەر ئېگىز دۆڭگە جايلاشقانلىقى ئۈچۈن، دۆڭشور دەپ ئاتالغان.

يۇقارقى قۇمباغ كەنت كومىتېتى

بەشكېرەم يېزىلىق ھۆكۈمەت تۇرۇشلۇق جايىنىڭ شەرقىگە 0.5 كىلومېتىر يىراقلىققا جايلاشقان. يەر شەكلى تۈزلەڭ، 1950 - يىلى بەشكېرەم رايونى 13 - يىزىسىنىڭ باشقۇرۇشىدا بولغان. 1954 - يىلى بەشكېرەم رايونى 4 - يىزىسىنىڭ باشقۇرۇشىغا ئۆزگەرتىلگەن. 1958 - يىلى بەشكېرەم گۇڭشى يوقارقى قۇمباغ دادۇي بولغان. 1975 - يىلى قەشقەر شەھىرىنىڭ باشقۇرۇشىغا ئۆتكۈزۈپ بېرىلىپ، بەشكېرەم گۇڭشى يۇقارقى قۇمباغ دادۇي بولغان. 1982 - يىلى قايتا كونا شەھەر ناھىيىسىنىڭ باشقۇرۇشىغا ئۆتكۈزۈپ بېرىلىپ، بەشكېرەم گۇڭشى يۇقارقى قۇمباغ 9 - دادۇي بولغان. 1984 - يىلى 8 - ئايدا دادۇي كەنت كومىتېتىغا ئۆزگەرتىلگەن. قۇمباغ دېگەن سۆز، قۇملۇققا جايلاشقان باغ دېگەن مەنىدە، يۇقارقى ۋە ئاياغ قۇمباغ دەپ ئىككى كەنت بولغانلىقى ئۈچۈن، يۇقىرىقى قىسىمغا جايلاشقان كەنتىنى يۇقارقى قۇمباغ دەپ ئاتىغان. تەۋەسىدە 8 تەبىئىي كەنت، 1.700 نوپۇس بولۇپ، ھەممىسى ئۇيغۇر، تېرىلغۇ يەر كۆلىمى 1.570 مۇ. ئاساسلىق مەھسۇلاتى: بۇغداي، كۆممە قوناق، ئاق قوناق، كىپەز قاتارلىقلار. ئالاھىدە مەھسۇلاتى يەل يېمىش تۇرۇشلۇق ئورنى: قۇشكۆل كەنتىدە.

قۇشكۆل كەنتى

يېزىلىق ھۆكۈمەت تۇرۇشلۇق جايىنىڭ غەربىگە 0.5 كىلومېتىر يىراقلىققا جايلاشقان. يەر شەكلى تۈزلەڭ، نوپۇسى 285 نەپەر، ھەممىسى ئۇيغۇر. ئىلگىرى بۇ جايدا ئىككى چوڭ كۆل بولۇپ، ئاھالىلەر كۆل ئەتراپىدا ئولتۇراقلاشقانلىقى ئۈچۈن، قۇشكۆل دەپ ئاتالغان.

ياربېشى كەنتى

يېزىلىق ھۆكۈمەت تۇرۇشلۇق جايىنىڭ غەربىگە 0.7 كىلومېتىر يىراقلىققا جايلاشقان. يەر شەكلى تۈزلەڭ، نوپۇسى 191 نەپەر، ھەممىسى ئۇيغۇر. بۇ كەنت ئېگىز بىر يارنىڭ

بېشىغا جايلاشقانلىقى ئۈچۈن، ياربېشى - دەپ ئاتالغان.

دەڭ مەھەللە

يېزىلىق ھۆكۈمەت تۇرۇشلۇق جايىنىڭ غەربىگە 1.5 كىلومېتىر يىراقلىققا جايلاشقان. يەرشەكلى تۈزلەڭ، نوپۇسى 200 نەپەر، ھەممىسى ئۇيغۇر. بۇرۇن بۇ كەنتتە بىر دەڭ (قۇنالغۇ) بولۇپ، ئاھالىلەر دەڭنىڭ ئەتراپىغا ئۇرۇنلاشقانلىقى ئۈچۈن، دەڭ مەھەللە - دەپ ئاتالغان.

توختى موللام كوچىسى

يېزىلىق ھۆكۈمەت تۇرۇشلۇق جايىنىڭ غەربىگە 1 كىلومېتىر يىراقلىققا جايلاشقان. نوپۇسى 203 نەپەر، ھەممىسى ئۇيغۇر. بۇرۇن بۇ جايدا توختى موللام ئىسىملىك بىر ئادەم بولۇپ، ئامما ئارىسىدا ئىناۋىتى بىر قەدەر يۇقىرى بولغانلىقتىن كېيىن ئاھالىلەر ئولتۇرا- قلىشىپ، شۇ كىشىنىڭ نامى بىلەن توختى موللام كوچىسى - دەپ ئاتالغان.

سىخى ئابدۇللا مەھەللىسى

يېزىلىق ھۆكۈمەت تۇرۇشلۇق جايىنىڭ غەربىگە 0.5 كىلومېتىر يىراقلىققا جايلاشقان. يەرشەكلى تۈزلەڭ، نوپۇسى 154 نەپەر، ھەممىسى ئۇيغۇر. بۇرۇن بۇ جايدا سىخى ئابدۇللا ئىسىملىك بىر ئادەم چىقىپ ئولتۇراقلىشىپ يەر ئېچىپ تېرىقچىلىق قىلغان. كېيىن ئاھالىلەر كوچۇپ چىقىپ، شۇ كىشىنىڭ نامى بىلەن بۇ يۇرتنى سىخى ئابدۇللا مە- ھەللىسى - دەپ ئاتىغان.

ئارقا مەھەللە

يېزىلىق ھۆكۈمەت تۇرۇشلۇق جايىنىڭ شىمالىغا 0.7 كىلومېتىر يىراقلىققا جايلاشقان. يەرشەكلى تۈزلەڭ، نوپۇسى 209 نەپەر، ھەممىسى ئۇيغۇر. بۇ كەنت توختى موللام كوچى- سىنىڭ ئارقا تەرىپىگە جايلاشقانلىقى ئۈچۈن، ئارقا مەھەللە - دەپ ئاتالغان.

موللا ھاجىم مەھەللىسى

يېزىلىق ھۆكۈمەت تۇرۇشلۇق جايىنىڭ شىمالىغا 0.2 كىلومېتىر يىراقلىققا جايلاشقان. يەرشەكلى تۈزلەڭ، نوپۇسى 182 نەپەر، ھەممىسى ئۇيغۇر. بۇرۇن بۇ جايدا موللا ھاجىم دېگەن بىر ئادەم بولۇپ، ھەجگە بارغان، ئامما ئارىسىدا ئىناۋىتى بىر قەدەر يۇقىرى بولغانلىقى ئۈچۈن، شۇ كىشىنىڭ نامى بىلەن يۇرت نامى موللا ھاجىم مەھەللىسى - دەپ ئاتالغان.

خانقا مەھەللىسى

يېزىلىق ھۆكۈمەت تۇرۇشلۇق جايىنىڭ شىمالىغا 1.1 كىلومېتىر يىراقلىققا جايلاشقان. يەرشەكلى تۈزلەڭ، نوپۇسى 133 نەپەر، ھەممىسى ئۇيغۇر. ئىلگىرى بۇ جايدا بىر خانقا بولۇپ، ئاھالىلەر خانقا ئەتراپىدا ئولتۇراقلاشقانلىقى ئۈچۈن، خانقا مەھەللىسى - دەپ ئاتالغان.

خالتا كوچا كەنتى

يېزىلىق ھۆكۈمەت تۇرۇشلۇق جايىنىڭ شەرقىگە 0.2 كىلومېتىر يىراقلىققا جايلاشقان. يەرشەكلى تۈزلەڭ، نوپۇسى 142 نەپەر، ھەممىسى ئۇيغۇر. ئاھالىلەر ئولتۇراقلاشقان بۇ كۆچىنىڭ ئاخىرى بولمىغانلىقى ئۈچۈن، خالتا كوچا - دەپ ئاتالغان.

ئايغ قۇمباغ كەنت كومىتېتى

بەشكېرەم يېزىلىق ھۆكۈمەت تۇرۇشلۇق جايىنىڭ شەرقىگە 1.3 كىلومېتىر يىراقلىققا جايلاشقان. يەرشەكلى تۈزلەڭ، 1950 - يىلى بەشكېرەم رايونى 13 - يېزىسىنىڭ باشقۇرۇشىدا بولغان. 1954 - يىلى بەشكېرەم رايونى 4 - يېزىسىنىڭ باشقۇرۇشىغا ئۆزگەرتىلگەن. 1958 - يىلى بەشكېرەم گۇمبۇش ئايغ قۇمباغ 10 - دادۇي بولغان. 1975 - يىلى قەشقەر شەھىرىنىڭ باشقۇرۇشىغا ئۆتكۈزۈپ بېرىلىپ، بەشكېرەم گۇمبۇش ئايغ قۇمباغ دادۇي بولغان. 1982 - يىلى قايتا كونا شەر ناھىيىسىنىڭ باشقۇرۇشىغا ئۆتكۈزۈپ بېرىلىپ بەشكېرەم گۇمبۇش ئايغ قۇمباغ 10 - دادۇي بولغان. 1984 - يىلى 8 - ئايدا دادۇي كەنت كومىتېتىغا ئۆزگەرتىلگەن. ئايغ قۇمباغ دېگەن سۆز قۇمبۇشنىڭ ئايغ تەرىپىدىكى باغ دېگەن مەنىدە. تەۋەسىدە 6 تەبىئىي كەنت، 1.059 نوپۇس بولۇپ، ھەممىسى ئۇيغۇر. تېرىلغۇ يېرى 1.148 مو. ئاساسلىق مەھسۇلاتى بۇغداي، كۆممە قوناق. ئاق قوناق، كېۋەز قاتارلىقلار. ئالاھىدە مەھسۇلاتى يەل يېمىش، تۇرۇشلۇق ئورنى: ئوي كوچا كەنتىدە.

ئويكوچا كەنتى

يېزىلىق ھۆكۈمەت تۇرۇشلۇق جايىنىڭ شەرقىگە 1.3 كىلومېتىر يىراقلىققا جايلاشقان. يەرشەكلى ئېگىز - پەس، نوپۇسى 161 نەپەر، ھەممىسى ئۇيغۇر. بۇ يەر كەنتىنىڭ تۈزلىشى پەس بولغانلىقى ئۈچۈن، ئويكوچا - دەپ ئاتالغان.

جانان كوچا كەنتى

يېزىلىق ھۆكۈمەت تۇرۇشلۇق جايىنىڭ شىمالىغا 1.5 كىلومېتىر يىراقلىققا جايلاشقان. يەرشەكلى تۈزلەڭ، نوپۇسى 163 نەپەر، ھەممىسى ئۇيغۇر. بۇ جايدا ئولتۇراقلاشقان

ئاھاللەر ئەدەپلىك ھەم مەدەنىيەتلىك ھەم مۇھىتى پاكىزە بولغانلىقى ئۈچۈن، جانان كوچىسى - دەپ ئاتالغان.

چولە كوچا كەنتى

يېزىلىق ھۆكۈمەت تۇرۇشلۇق جايىنىڭ شەرقىگە 2 كىلومېتر يىراقلىققا جايلاشقان. يەرشەكلى تۈزلەڭ، نوپۇسى 147 نەپەر، ھەممىسى ئۇيغۇر. بۇ كەنتتە بىر چولە كوچا بولۇپ ئاھاللەر چولە كوچىنىڭ ئىككى تەرىپىگە جايلاشقانلىقى ئۈچۈن، چولە كوچا - دەپ ئاتالغان.

ئاق ھويلا كەنتى

يېزىلىق ھۆكۈمەت تۇرۇشلۇق جايىنىڭ شەرقى شىمالغا 1.5 كىلومېتر يىراقلىققا جايلاشقان. يەرشەكلى تۈزلەڭ، نوپۇسى 185 نەپەر، ھەممىسى ئۇيغۇر. بۇرۇنقى زاماندا بۇ جاي ئاقلاڭ يەر بولۇپ، ئاھالىلەر مۇشۇ يەرگە ئىمارەت سېلىپ يۇرتنى بەرپا قىلغانلىقى ئۈچۈن، ئاق ھويلا - دەپ ئاتالغان.

تۆۋەنكى مەھەللە

يېزىلىق ھۆكۈمەت تۇرۇشلۇق جايىنىڭ شىمالغا 1.3 كىلومېتر يىراقلىققا جايلاشقان. يەرشەكلى تۈزلەڭ، نوپۇسى 211 نەپەر، ھەممىسى ئۇيغۇر. بۇ جاي ئاق ھويلا كەنتىنىڭ ئاياغ تەرىپىگە جايلاشقانلىقى ئۈچۈن، تۆۋەنكى مەھەللە - دەپ ئاتالغان.

قۇچقاچ تام كەنتى

يېزىلىق ھۆكۈمەت تۇرۇشلۇق جايىنىڭ شەرقى جەنۇبىغا 1.7 كىلومېتر يىراقلىققا جايلاشقان. يەرشەكلى تۈزلەڭ، نوپۇسى 185 نەپەر، ھەممىسى ئۇيغۇر. بۇرۇن بۇ جايدا كونا بىر تام بولۇپ، قۇچقاچ كۆپ بولغانلىقى ئۈچۈن، قۇچقاچ تام - دەپ ئاتالغان.

بېغىرىق كەنت كومىتېتى

يېزىلىق ھۆكۈمەت تۇرۇشلۇق جايىنىڭ غەربى جەنۇبىغا 1.5 كىلومېتر يىراقلىققا جايلاشقان. يەرشەكلى تۈزلەڭ، 1950 - يىلى بەشكېرەم رايۇنى 14 - يېزىسىنىڭ باش قۇرۇشىدا بولغان. 1954 - يىلى بەشكېرەم رايۇنى 6 - يېزىسىنىڭ باشقۇرۇشىغا ئۆزگەرتىلگەن. 1958 - يىلى بەشكېرەم گۇڭشى بېغىرىق دادۇي بولغان. 1975 - يىلى قەشقەر شەھىرىنىڭ باشقۇرۇشىغا ئۆتكۈزۈپ بېرىلىپ، بەشكېرەم گۇڭشى بېغىرىق دادۇي بولغان. 1982 - يىلى قايتا كونا شەھەر ناھىيىسىنىڭ باشقۇرۇشىغا ئۆتكۈزۈپ بېرىلىپ، بەشكېرەم گۇڭشى بېغىرىق

11 - دادۇي بولغان. 1984 - يىلى 8 - ئايدا دادۇي كەنت كومىتېتىغا ئۆزگەرتىلگەن. بۇرۇن بۇ كەنتتە كەنجى بەگ ئىسىملىك بىر ئادەم خەلقنى قۇزغاپ بىر ئۆستەڭ چىچىپ يەرلەرنى سۇغرىغانلىقى ئۈچۈن، بەگ ئېرىق دەپ ئاتالغان. كېيىن بېغىرىق دەپ ئۆزگىرىپ قالغان. تەۋەسىدە 5 تەبىئىي كەنت، 970 نوپۇسى بولۇپ، ھەممىسى ئۇيغۇر. تېرىلغۇ يەر كۆلىمى 1،024 مو. ئاساسلىق مەھسۇلاتى؛ بۇغداي، كۆممەقۇناق، ئاققۇناق، كېۋەز قاتارلىقلار. ئالاھىدە مەھسۇلاتى مېۋە - چېۋە. تۇرۇشلۇق ئورنى؛ ئىسپانچۇڭ مەھەللىسىدە.

ئىمىن چوڭ مەھەللىسى

يېزىلىق ھۆكۈمەت تۇرۇشلۇق جايىنىڭ غەربىي جەنۇبىغا 1.5 كىلومېتىر يىراقلىققا جايلاشقان. يەر شەكلى تۈزلەڭ، نوپۇسى 177 نەپەر، ھەممىسى ئۇيغۇر. بۇرۇن بۇ كەنتتە ئىمىن چوڭ ئىسىملىك بىر ئادەم بولۇپ، كەنتنىڭ ئىشلىرىنى باشقۇرىغان. ئاممادارىسىدا ئىناۋىتى بىر قەدەر يۇقىرى بولغانلىقى ئۈچۈن، شۇ كىشىنىڭ نامى بىلەن ئىمىن چوڭ مەھەللىسى - دەپ ئاتالغان.

توقاي كەنتى

يېزىلىق ھۆكۈمەت تۇرۇشلۇق جايىنىڭ شەرقىگە 0.5 كىلومېتىر يىراقلىققا جايلاشقان. يەر شەكلى تۈزلەڭ. يېزىلىق ھۆكۈمەت تۇرۇشلۇق جاي، نوپۇسى 206 نەپەر، ھەممىسى ئۇيغۇر. ئىلگىرى بو جاي توقايلىق بولۇپ، كېيىن كەنت شەكىللەنگەن شۇخا توقاي - دەپ ئاتالغان.

ساقى چوڭ مەھەللىسى

يېزىلىق ھۆكۈمەت تۇرۇشلۇق جايىنىڭ جەنۇبىغا 0.5 كىلومېتىر يىراقلىققا جايلاشقان. يەر شەكلى تۈزلەڭ، نوپۇسى 153 نەپەر، ھەممىسى ئۇيغۇر. بۇرۇن بۇ جايدا ساقى چوڭ دېگەن نوپۇزلۇق بىر ئادەم بولۇپ، شۇ كىشىنىڭ نامى بىلەن ساقى چوڭ مەھەللىسى - دەپ ئاتالغان.

تاياجى مەھەللىسى

يېزىلىق ھۆكۈمەت تۇرۇشلۇق جايىنىڭ جەنۇبىغا 0.8 كىلومېتىر يىراقلىققا جايلاشقان. يەر شەكلى تۈزلەڭ، نوپۇسى 165 نەپەر، ھەممىسى ئۇيغۇر. ئىلگىرى بۇ جايدا تاياجى ئىسىملىك بىر نۇپۇزلۇق ئادەم ئۆتكەن بولۇپ، ھەممىدىن بۇرۇن شۇ كىشى كېلىپ ئولتۇراقلاشقانلىقى ئۈچۈن، تاياجى مەھەللىسى - دەپ ئاتالغان.

ئۆستەڭ بويى كەنتى

يېزىلىق ھۆكۈمەت تۇرۇشلۇق جايىنىڭ جەنۇبىغا 1 كىلومېتىر يىراقلىققا جايلاشقان.

يەرشەكلى تۈزلەڭ، نوپۇسى 269 نەپەر، ھەممىسى ئۇيغۇر. ئاھالىلەر كەنتتىكى ئۆستەڭ بويىغا جايلاشقانلىقى ئۈچۈن، ئۆستەڭ بويى - دەپ ئاتالغان.

بايلا كەنت كومىتېتى

بەشكېرەم يېزىلىق ھۆكۈمەت تۇرۇشلۇق جايىنىڭ جەنۇبىغا 1 كىلومېتىر يىراقلىققا جايلاشقان. يەرشەكلى تۈزلەڭ. 1950 - يىلى بەشكېرەم رايونى 14 - يېزىسىنىڭ باشقۇرۇشىدا بولغان. 1954 - يىلى بەشكېرەم رايونى 6 - يېزىسىنىڭ باشقۇرۇشىغا ئۆزگەرتىلگەن. 1958 - يىلى بەشكېرەم گۇڭشى بايلا 12 - دادۇي بولغان. 1975 - يىلى قەشقەر شەھەر - نىڭ باشقۇرۇشىغا ئۆتكۈزۈپ بېرىلىپ، بەشكېرەم بايلا دادۇي بولغان. 1982 - يىلى قايتا كونا شەھەر ناھىيىسىنىڭ باشقۇرۇشىغا ئۆتكۈزۈپ بېرىلىپ، بەشكېرەم گۇڭشى بايلا 12 - دادۇي بولغان. 1984 - يىلى 8 - ئايدا دادۇي كەنت كومىتېتىغا ئۆزگەرتىلگەن. كەنت كومىتېتىنىڭ تۇرۇشلۇق ئورنى بايلا مەھەللىسىدە بولغانلىقى ئۈچۈن، بايلا دەپ ئاتالغان. تەۋەسىدە 5 تەبىئىي كەنت، 1،480 نوپۇس بولۇپ، ھەممىسى ئۇيغۇر. تېرىلغۇ يېرى 1،731 مۇ، ئاساسلىق مەھسۇلاتى: بۇغداي، كۆممەقوناق، ئاققوناق، كېپەز، ئالاھىدە مەھسۇلاتى: ئۈزۈم، ئەنجۈر، ئانار قاتارلىقلار، تۇرۇشلۇق ئورنى: بايلا مەھەللىسىدە.

بايلا مەھەللىسى

يېزىلىق ھۆكۈمەت تۇرۇشلۇق جايىنىڭ شەرقىگە 1 كىلومېتىر يىراقلىققا جايلاشقان، يەرشەكلى تۈزلەڭ، نوپۇسى 311 نەپەر، ھەممىسى ئۇيغۇر. بۇ جايدىكى كىشىلەر دېھقانچىلىق ئىشلىرى بىلەن شۇغۇللىنىپلا قالماي بەلكى تىجارەت بىلەن شۇغۇللانغانلار بىر قەدەر كۆپ بولۇپ، ئىقتىسادى كۆپ بولغانلىقى ئۈچۈن، بايلا - دەپ ئاتالغان.

لايلىغان كەنتى

يېزىلىق ھۆكۈمەت تۇرۇشلۇق جايىنىڭ شەرقىگە 1.2 كىلومېتىر يىراقلىققا جايلاشقان. يەرشەكلى تۈزلەڭ، نوپۇسى 149 نەپەر، ھەممىسى ئۇيغۇر. بۇرۇن بۇ جاي سارلىق جاڭگاللىق بولۇپ، كىشىلەر بۇ يەرنى لايلىتىپ تېرىلغۇ يەرگە ئايلاندۇرغانلىقى ئۈچۈن، لايلىغان - دەپ ئاتىغان.

پاختەكلە مەھەللىسى

يېزىلىق ھۆكۈمەت تۇرۇشلۇق جايىنىڭ جەنۇبىغا 1.5 كىلومېتىر يىراقلىققا جايلاشقان. يەرشەكلى تۈزلەڭ، نوپۇسى 258 نەپەر، ھەممىسى ئۇيغۇر. بۇرۇن بۇ جايدا ھۈسۈپىنكام پاختەك لەقەملىك بىر ئادەم بولۇپ، شۇ كىشىنىڭ لەقىمىگە ئاساسەن بۇ جاي پاختەكلە مەھەللىسى - دەپ ئاتالغان.

ئۆستەڭبويى كەنتى

يېزىلىق ھۆكۈمەت تۇرۇشلۇق جايىنىڭ شەرقىگە 2 كىلومېتر يىراقلىققا جايلاشقان. يەرشەكلى تۈزلەڭ، نوپۇسى 281 نەپەر، ھەممىسى ئۇيغۇر، يېڭى ئاۋاتقا سۇ باردىغان ئۆستەڭ بويىغا ئاھالىلەر ئولتۇراقلاشقانلىقى ئۈچۈن، ئۆستەڭبويى - دەپ ئاتالغان.

ئاياغ مەھەللە

يېزىلىق ھۆكۈمەت تۇرۇشلۇق جايىنىڭ شەرقىگە 2.2 كىلومېتر يىراقلىققا جايلاشقان. يەرشەكلى تۈزلەڭ، نوپۇسى 481 نەپەر، ھەممىسى ئۇيغۇر. ئۆستەڭبويى كەنتىنىڭ ئاياغ تەرىپىگە جايلاشقانلىقى ئۈچۈن، ئاياغ مەھەللە - دەپ ئاتالغان.

يېڭى ئاۋات كەنت كومىتېتى

بەشكېرەم يېزىلىق ھۆكۈمەت تۇرۇشلۇق جايىنىڭ شەرقىگە 3 كىلومېتر يىراقلىققا جايلاشقان. يەرشەكلى تۈزلەڭ، 1950 - يىلى بەشكېرەم رايۇنى 14 - يېزىسىنىڭ باش قۇرۇشىدا بولغان. 1954 - يىلى بەشكېرەم رايۇنى 7 - يېزىسىنىڭ باشقۇرۇشىغا ئۆزگەرتىلگەن. 1958 - يىلى بەشكېرەم گۇڭشى يېڭى ئاۋات 13 - دادۇي بولغان. 1975 - يىلى قەشقەر شەھىرىنىڭ باشقۇرۇشىغا ئۆتكۈزۈپ بېرىلىپ، بەشكېرەم گۇڭشى يېڭى ئاۋات دادۇي بولغان. 1982 - يىلى كونا شەھەر ناھىيىسىنىڭ باشقۇرۇشىغا ئۆتكۈزۈپ بېرىلىپ، بەشكېرەم گۇڭشى يېڭى ئاۋات 13 - دادۇي بولغان. 1984 - يىلى 8 - ئايدا دادۇي كەنت كومىتېتىغا ئۆزگەرتىلگەن. بۇ كەنت كومىتېتىنىڭ ئەسلى ئىسمى ئەسكىلە ئىدى، ئازادلىقتىن كېيىن، ناھىيىلىك خەلق ھۆكۈمىتى بۇ جايىنىڭ ئىسمىنى يېڭى ئاۋاتقا ئۆزگەرتكەن. تەۋەسىدە 8 تەبىئىي كەنت، 1,311 نوپۇس بولۇپ، ھەممىسى ئۇيغۇر. تېرىلغۇ كۆلىمى 2,563 مۇ. ئاساسلىق مەھسۇلاتى؛ بۇغداي، كۆممە قوناق، ئاق قوناق، كېۋەز قاتارلىقلار. ئالاھىدە مەھسۇلاتى؛ ئۈزۈم، ئەنجۈر، ئانار قاتارلىقلار. تۇرۇشلۇق ئورنى؛ لەڭگەر ئېرىقى كەنتىدە.

لەڭگەر ئېرىقى كەنتى

يېزىلىق ھۆكۈمەت تۇرۇشلۇق جايىنىڭ شەرقىگە 3 كىلومېتر يىراقلىققا جايلاشقان. يەرشەكلى تۈزلەڭ، نوپۇسى 178 نەپەر، ھەممىسى ئۇيغۇر، بۇرۇن بۇ كەنتتە ئاتۇش پەيزىۋاتقا باردىغانلارنىڭ قونۇپ ئولتۇرىدىغان بىر قونالغۇسى ۋە كەنتتىن ئېقىپ ئۆتىدىغان بىر ئېرىق بولۇپ، ئاھالىلەر ئېرىق ئەتراپىدا ئولتۇراقلاشقانلىقتىن لەڭگەر ئېرىقى - دەپ ئاتالغان.

سىدىق ھاجىم مەھەللىسى

يېزىلىق ھۆكۈمەت تۇرۇشلۇق جايىنىڭ شەرقىگە 2 كىلومېتر يىراقلىققا جايلاشقان. يەر شەكلى تۈزلەڭ، نوپۇسى 158 نەپەر، ھەممىسى ئۇيغۇر. بۇ جايغا ھەممىدىن بۇرۇن سىدىق ھاجىم ئىسىملىك ئولۇما ئادەم كېلىپ ئولتۇراقلاشقان، ئامما ئارىسىدا نۇپۇزلۇق بولغانلىقى ئۈچۈن، شۇ كىشىنىڭ ئىسمى بىلەن سىدىق ھاجىم مەھەللىسى - دەپ ئاتىغان.

ئويكۇچا كەنتى

يېزىلىق ھۆكۈمەت تۇرۇشلۇق جايىنىڭ شەرقىگە 2.5 كىلومېتر يىراقلىققا جايلاشقان. يەر شەكلى ئېگىز - پەس. نوپۇسى 161 نەپەر، ھەممىسى ئۇيغۇر. بۇ يەرنىڭ يەر تۈزلىشى پەس بولغانلىقى ئۈچۈن، ئويكۇچا - دەپ ئاتالغان.

مەھەممەت رەھىم ھاجى مەھەللىسى

يېزىلىق ھۆكۈمەت تۇرۇشلۇق جايىنىڭ شەرقىگە 3.5 كىلومېتر يىراقلىققا جايلاشقان. يەر شەكلى تۈزلەڭ، نوپۇسى 157 نەپەر، ھەممىسى ئۇيغۇر. بۇرۇن مەھەممەت رەھىم ھاجىم دېگەن ئادەم بىنام ئېچىپ ئولتۇراقلاشقان بولۇپ، كېيىن ئاھالىلەرنىڭ كۆپىيىشى بىلەن كەنت شەكىللەنگەن، شۇڭا شۇ كىشىنىڭ ئىسمى بىلەن بۇ جايىنى مەھەممەت رەھىم ھاجىم مەھەللىسى - دەپ ئاتىغان.

توغراقئالدى كەنتى

يېزىلىق ھۆكۈمەت تۇرۇشلۇق جايىنىڭ شەرقىگە 3.5 كىلومېتر يىراقلىققا جايلاشقان. يەر شەكلى تۈزلەڭ، نوپۇسى 160 نەپەر. ھەممىسى ئۇيغۇر. بۇ جاي بۇرۇن تەبىئىي توغراقلىق بولۇپ، ئاھالىلەر كۆچۈپ كېلىپ توغراقلىقنىڭ شەرقىگە جايلاشقانلىقى ئۈچۈن، توغراقئالدى - دەپ ئاتالغان.

پالتا ھاجىم مەھەللىسى

يېزىلىق ھۆكۈمەت تۇرۇشلۇق جايىنىڭ شەرقىگە 2 كىلومېتر يىراقلىققا جايلاشقان. يەر شەكلى تۈزلەڭ، نوپۇسى 151 نەپەر بولۇپ، ھەممىسى ئۇيغۇر. بۇرۇن بۇ جايدا پالتا ھاجىم ئىسىملىك بىر دىنى زات بولۇپ، ئامما ئارىسىدا نوپۇزلۇق بولغانلىقى ئۈچۈن، بۇ جايىنى شۇ كىشىنىڭ ئىسمى بىلەن پالتاھاجىم مەھەللىسى - دەپ ئاتىغان.

مەملىكەمنىڭ جىلغىسى كەنتى

يېزىلىق ھۆكۈمەت تۇرۇشلۇق جايىنىڭ شەرقىگە 4 كىلومېتر يىراقلىققا جايلاشقان.

يەر شەكلى تۈزلەڭ، نوپۇسى 303 نەپەر، ھەممىسى ئۇيغۇر. بۇرۇن بۇ جايىنى سەل سۇ كېلىپ يەرنى ئىككىگە بۆلۈپ چىلغا پەيدا قىلغان. مەمتلىكام ئىسىملىك بىر ئادەم شۇ جايدا بىنام ئېچىپ تېرىقچىلىق قىلغانلىقى ئۈچۈن، مەمتلىكام جىلغىسى - دەپ ئاتالغان.

توپاق يار كەنتى

يېزىلىق ھۆكۈمەت تۇرۇشلۇق جايىنىڭ شەرقىگە 4.5 كىلومېتر يىراقلىققا جايلاشقان. يەر شەكلى تۈزلەڭ، نوپۇسى 79 نەپەر، ھەممىسى ئۇيغۇر. بۇ جاي بۇرۇن چوڭ يارلىق بولۇپ، دەسلەپ ياقۇپ توپاق ئىسىملىك بىر ئادەم يار بېشىغا ھويلا چۈرگەن، شۇڭا بۇ جايىنى شۇ كىشىنىڭ لەقىمى بىلەن توپاق يار - دەپ ئاتالغان.

بوستان كەنت كومىتېتى

بەشكىرەم يېزىلىق ھۆكۈمەت تۇرۇشلۇق جايىنىڭ شەرقى شىمالغا 5.3 كىلومېتر يىراقلىققا جايلاشقان. يەر شەكلى تۈزلەڭ، 1950 - يىلى بەشكىرەم رايونى 14 - يېزىسىنىڭ باشقۇرۇشىدا بولغان. 1954 - يىلى بەشكىرەم رايونى 7 - يېزىسىنىڭ باشقۇرۇشىغا ئۆزگەرتىلگەن. 1958 - يىلى بەشكىرەم گۇڭشى بوستان دادۇي بولغان. 1975 - يىلى قەشقەر شەھىرىنىڭ باشقۇرۇشىغا ئۆتكۈزۈپ بېرىلىپ، بەشكىرەم گۇڭشى بوستان دادۇي بولغان. 1982 - يىلى قايتا كونا شەھەر ناھىيىسىنىڭ باشقۇرۇشىغا ئۆتكۈزۈپ بېرىلىپ، بەشكىرەم گۇڭشى 14 - دادۇي بولغان. 1984 - يىلى 8 - ئايدا دادۇي كەنت كومىتېتىغا ئۆزگەرتىلگەن. بوستان دېگەن يېشىلزارلىق مەنىسىدە، بۇرۇن بۇ جايدا جىگدە ئورمانلىقى بولۇپ، كېيىن كەنت شەكىللىنىپ بوستان دەپ ئاتالغان. تەۋەسىدە 5 تەبىئىي كەنت، 501 نوپۇس بولۇپ ھەممىسى ئۇيغۇر. تېرىلغۇ يېرى 1,096 مۇ. ئاساسلىق مەھسۇلاتى بۇغداي، كۆممە قوناق، ئاق قوناق، كېۋەز قاتارلىقلار. ئالاھىدە مەھسۇلاتى: جىگدە. تۇرۇشلۇك ئورنى: ئۈچ تاسما كەنتىدە.

ئۈچتاسما كەنتى

يېزىلىق ھۆكۈمەت تۇرۇشلۇق جايىنىڭ شەرقى شىمالغا 5.3 كىلومېتر يىراقلىققا جايلاشقان. يەر شەكلى تۈزلەڭ، نوپۇسى 99 نەپەر، ھەممىسى ئۇيغۇر. بۇ جايىنىڭ زېمىنى سەل سۇ كېلىپ ئۈچ تاسما شەكىلىدە بۆلۈۋەتكەنلىكى ئۈچۈن، ئۈچتاسما - دەپ ئاتالغان.

ياسىن ماڭسۇر جىگدىلىكى كەنتى

يېزىلىق ھۆكۈمەت تۇرۇشلۇق جايىنىڭ شەرقى شىمالغا 4 كىلومېتر يىراقلىققا

جايلاشقان. يەر شەكلى تۈزلەڭ، نوپۇسى 121 نەپەر، ھەممىسى ئۇيغۇر. بۇرۇن ياسىن ماڭسۇر دېگەن ئادەم بۇ جايدا جىگدىلىك بەرپا قىلغان. كېيىن ئاھالىلەر شۇ جىگدىلىكنىڭ ئەتراپىغا ئورۇنلاشقانلىقى ئۈچۈن، ياسىن ماڭسۇر جىگدىلىكى - دەپ ئاتالغان.

پالتا ھاجى مەھەللىسى

يېزىلىق ھۆكۈمەت تۇرۇشلۇق جايىنىڭ شەرقى شىمالغا 4.5 كىلومېتىر يىراقلىققا جايلاشقان. يەر شەكلى تۈزلەڭ، نوپۇسى 79 نەپەر، ھەممىسى ئۇيغۇر. بۇرۇن بۇ جايدا پالتا ھاجى ئىسىملىك بىر ئادەم بولۇپ ئامما ئارىسىدا نوپۇزلۇق بولغانلىقى ئۈچۈن، بۇ جايىنى پالتا ھاجى مەھەللىسى - دەپ ئاتىغان.

قادىر چوڭىنىڭ دۆڭى كەنتى

يېزىلىق ھۆكۈمەت تۇرۇشلۇق جايىنىڭ شەرقى شىمالغا 5 كىلومېتىر يىراقلىققا جايلاشقان. يەر شەكلى تۈزلەڭ، نوپۇسى 75 نەپەر، ھەممىسى ئۇيغۇر. بۇرۇن بۇ دۆڭلۈككە قادىرچوڭ دېگەن بىر كىشى ئوي ئىمارەت سېلىپ ئولتۇراقلاشقانلىقى ئۈچۈن، قادىر چوڭىنىڭ دۆڭى - دەپ ئاتالغان.

توختى چوڭىنىڭ يۇلغۇنلىقى كەنتى

يېزىلىق ھۆكۈمەت تۇرۇشلۇق جايىنىڭ شەرقى شىمالغا 5.6 كىلومېتىر يىراقلىققا جايلاشقان. يەر شەكلى تۈزلەڭ، نوپۇسى 127 نەپەر، ھەممىسى ئۇيغۇر. ئەينى ۋاقىتتا بۇ جاي بىر يۇلغۇنلۇق بولۇپ توختى چوڭ دېگەن ئادەمنىڭ باشقۇرۇشىدا بولغان. ئاھالىلەر ئولتۇراقلاشقاندىن كېيىن شۇ ئادەمنىڭ ئىسمى بىلەن بۇ جايىنى توختى چوڭىنىڭ يۇلغۇنلىقى - دەپ ئاتىغان.

تاغ ئاغزى كەنت كومىتېتى

بەشكىرەم يېزىلىق ھۆكۈمەت تۇرۇشلۇق جايىنىڭ شەرقى شىمالغا 7.5 كىلومېتىر يىراقلىققا جايلاشقان. يەر شەكلى تۈزلەڭ، 1950 - يىلى بەشكىرەم رايونىنىڭ باشقۇرۇشىدا بولغان. 1960 - يىلى بەشكىرەم گۇڭشى ھەرقايسى دادۇيلەردىن دېھقان كۆچۈرۈپ كېلىپ، ياشلار مەيدانى قۇرغان، 1975 - يىلى يىل بېشىدا ياشلار مەيدانى تاغ ئاغزى دادۇيكە ئۆزگەرتىلگەن، شۇ يىلى 11 - ئايدا قەشقەر شەھىرىنىڭ باشقۇرۇشىغا ئۆتكۈزۈپ بېرىلىپ بەشكىرەم گۇڭشى تاغ ئاغزى دادۇي بولغان. 1982 - يىلى قايتا كونا شەھەر ناھىيىسىنىڭ باشقۇرۇشىغا ئۆتكۈزۈپ بېرىلىپ، بەشكىرەم گۇڭشى تاغ ئاغزى 15 - دادۇي بولغان. 1984 - يىلى 8 - ئايدا دادۇي كەنت كومىتېتىغا ئۆزگەرتىلگەن، بۇ جايىنىڭ زېمىنى تاغ ئاغزىدا بولغانلىقى ئۈچۈن، تاغ ئاغزى دەپ ئاتالغان. تەۋەسىدە 1 - تەبىئىي

كەنت، 256 نوپۇس بولۇپ، بۇنىڭ ئىچىدە ئۇيغۇر 120 نەپەر. خەن زۇ 136 نەپەر، تېرىلغۇ يەر كۆلىمى 779 مو. ئاساسلىق مەھسۇلاتى: بۇغداي، كۆممە قوناق، كېۋەز قاتارلىقلار. ئالاھىدە مەھسۇلاتى: ئۈزۈم، ئەنجۈر. تۇرۇشلۇق ئورنى: تاغ ئاغزى. كەنتىدە.

تاغ ئاغزى كەنتى

يېزىلىق ھۆكۈمەت تۇرۇشلۇق جايىنىڭ شەرقى شىمالغا 7.5 كىلومېتر يىراقلىققا جايلاشقان. يەر شەكلى تۈزلەڭ، نوپۇسى 256 نەپەر، بۇنىڭ ئىچىدە ئۇيغۇر 120 نەپەر، خەنزۇ 136 نەپەر، بۇ جايدا ئاتۇشقا باردىغان بىر يول بولۇپ كەنت تاغنىڭ قاپتىغا جايلاشقانلىقى ئۈچۈن، تاغ ئاغزى دەپ ئاتالغان.

كەپتەر خانى كەنت كومىتېتى

بەشكىرەم يېزىلىق ھۆكۈمەت تۇرۇشلۇق جايىنىڭ شەرقى شىمالغا 9.5 كىلومېتر يىراقلىققا شىمال ئېغىزىغا جايلاشقان. يەر شەكلى تۈزلەڭ، 1950 - يىلى بەشكىرەم رايونىنىڭ باشقۇرۇشىدا بولغان. 1958 - يىلى بەشكىرەم گۇڭشېنىڭ باشقۇرۇشىغا ئۆزگەرتىلگەن. 1965 - يىلى بەشكىرەم گۇڭشى ھەرقايسى دادۇيىدىن دېھقان كۆچۈرۈپ كېلىپ گۇڭشىغا قاراشلىق ئورمانچىلىق مەيدانى قورغان. 1971 - يىلى بەشكىرەم گۇڭشى كەپتەر خانى 16 - دادۇيگە ئۆزگەرتىلگەن. 1975 - يىلى قەشقەر شەھىرىنىڭ باشقۇرۇشىغا ئۆتكۈزۈپ بېرىلىپ، بەشكىرەم گۇڭشى كەپتەر خانى دادۇي بولغان. 1982 - يىلى قايتا كونا شەھەر ناھىيىسىنىڭ باشقۇرۇشىغا ئۆتكۈزۈپ بېرىلىپ، بەشكىرەم گۇڭشى كەپتەر خانى 16 - دادۇي بولغان. 1984 - يىلى 8 - ئايدا دادۇي كەنت كومىتېتىغا ئۆزگەرتىلگەن. بۇرۇن بۇ جاڭگالدا بىرقانچە ئېغىز ئەسكى ئۆي بولۇپ ياۋا كەپتەرلەر ياشايدىغان ماكان بولغاچقا، بۇ جايىنى كەپتەر خانى دەپ ئاتىغان. تەۋەسىدە 5 تەبىئىي كەنت، 500 نوپۇس بولۇپ، ھەممىسى ئۇيغۇر. تېرىلغۇ يەر كۆلىمى 1.955 مو. ئاساسلىق مەھسۇلاتى: بۇغداي، كۆممە قوناق، كېۋەز قاتارلىقلار. تۇرۇشلۇق ئورنى: بايلا كەنتىدە.

بايلا كەنتى

يېزىلىق ھۆكۈمەت تۇرۇشلۇق جايىنىڭ شەرقى شىمالغا 9.5 كىلومېتر يىراقلىققا جايلاشقان. يەر شەكلى تۈزلەڭ، نوپۇسى 81 نەپەر، ھەممىسى ئۇيغۇر. بۇ جايغا بايلا كەنتىدىن كۆچۈرۈپ كەلگەن ئاھالىلەر كۆپ ساننى تەشكىل قىلغانلىقى ئۈچۈن، ئەسلى يۇرت نامىنى قوللىنىپ بايلا دەپ ئاتالغان.

ساپئېرىق كەنتى

يېزىلىق ھۆكۈمەت تۇرۇشلۇق جايىنىڭ شەرقى شىمالغا 8.5 كىلومېتىر يىراقلىققا جايلاشقان. يەر شەكلى تۈزلەڭ. نوپۇسى 107 نەپەر، ھەممىسى ئۇيغۇر. بۇ جايدا ساپ ئېرىق كەنت كومىتېتىدىن كۆچۈپ كەلگەن ئاھالىلەر بولغانلىقى ئۈچۈن، ئەسلى يۇرتىنىڭ ئىسمى بىلەن ساپئېرىق كەنتى - دەپ ئاتالغان.

چۈگۈر كەنتى

يېزىلىق ھۆكۈمەت تۇرۇشلۇق جايىنىڭ شەرقى جەنۇبغا 8.6 كىلومېتىر يىراقلىققا جايلاشقان. يەر شەكلى تۈزلەڭ. نوپۇسى 128 نەپەر، ھەممىسى ئۇيغۇر. بۇ جايدا چۈگۈر كەنت كومىتېتىدىن كۆچۈپ كەلگەن ئاھالىلەر كۆپ بولغانلىقى ئۈچۈن، ئەسلى يۇرتىنىڭ ئىسمى بىلەن چۈگۈر كەنتى - دەپ ئاتالغان.

سايباغ كەنتى

يېزىلىق ھۆكۈمەت تۇرۇشلۇق جايىنىڭ شەرقى شىمالغا 9.2 كىلومېتىر يىراقلىققا جايلاشقان. يەر شەكلى تۈزلەڭ. نوپۇسى 64 نەپەر، ھەممىسى ئۇيغۇر. سايباغ كەنت كومىتېتىدىن كۆچۈرۈپ كەلگەن ئاھالىلەر بولغانلىقى ئۈچۈن، سايباغ كەنتى - دەپ ئاتالغان.

قۇمباغ كەنتى

يېزىلىق ھۆكۈمەت تۇرۇشلۇق جايىنىڭ شەرقى شىمالغا 10 كىلومېتىر يىراقلىققا جايلاشقان. يەر شەكلى تۈزلەڭ. نوپۇسى 97 نەپەر، ھەممىسى ئۇيغۇر. قۇمباغ كەنت كومىتېتىدىن كۆچۈپ كەلگەن ئاھالىلەر بولغانلىقى ئۈچۈن، قۇمباغ كەنتى - دەپ ئاتالغان.

خانئۆي كەنت كومىتېتى

بەشكېرەم يېزىلىق ھۆكۈمەت تۇرۇشلۇق جايىنىڭ شەرقىگە 6.5 كىلومېتىر يىراقلىققا شامال ئېغىزىغا جايلاشقان. يەر شەكلى تۈزلەڭ. 1950 - يىلى بەشكېرەم رايونى 11 - يېزىسىنىڭ باشقۇرۇشىدا بولغان. 1954 - يىلى بەشكېرەم رايونى خانئۆي 8 - يېزىسىنىڭ باشقۇرۇشىغا ئۆزگەرتىلىپ، 1958 - يىلى بەشكېرەم گۇڭشى خانئۆي 17 - دادۇي بولغان. 1975 - يىلى قەشقەر شەھىرىنىڭ باشقۇرۇشىغا ئۆتكۈزۈپ بېرىلىپ بەشكېرەم گۇڭشى خانئۆي دادۇي بولغان. 1982 - يىلى قاينا كونا شەھەر ناھىيىسىنىڭ باشقۇرۇشىغا ئۆتكۈزۈپ بېرىلىپ، بەشكېرەم گۇڭشى 17 - دادۇي بولغان. 1984 - يىلى 8 - ئايدا دادۇي كەنت كومىتېتىغا ئۆزگەرتىلگەن. بۇ كەنت 10 - ئەسىردىكى خانئۆي

قەدىمكى شەھىرىنىڭ خارابىسى ئەتراپىغا جايلاشقانلىقى ئۈچۈن، خانئۆي دەپ ئاتالغان. تەۋەسىدە 6 تەبىئىي كەنت، 1،776 نوپۇس بولۇپ، ھەممىسى ئۇيغۇر. تېرىلغۇ يەر كۆلىمى 3،085 مو. ئاساسلىق مەھسۇلاتى بۇغداي، كۆممە قوناق. كېۋەز قاتارلىقلار. ئالاھىدە مەھسۇلاتى چىگدە. تۇرۇشلۇق ئورنى: ساۋۇت ھاجىم مەھەللىسىدە.

ساۋۇت ھاجىم مەھەللىسى

يېزىلىق ھۆكۈمەت تۇرۇشلۇق جايىنىڭ شەرقىگە 6.5 كىلومېتىر يىراقلىققا جايلاشقان. يەر شەكلى تۈزلەڭ، نوپۇسى 291 نەپەر، ھەممىسى ئۇيغۇر. بۇ جايدا بۇرۇن ھەج قىلغان ساۋۇت ھاجىم ئىسلىك بىر ئادەم بولۇپ، ئامما ئارىسىدا نوپۇزلۇق بولغانلىقى ئۈچۈن، ساۋۇت ھاجىم مەھەللىسى دەپ ئاتالغان.

قاپاق لەڭگەر كەنتى

يېزىلىق ھۆكۈمەت تۇرۇشلۇق جايىنىڭ شەرقىگە 5 كىلومېتىر يىراقلىققا جايلاشقان. يەر شەكلى تۈزلەڭ، نوپۇسى 286 نەپەر، ھەممىسى ئۇيغۇر. ئىلگىرى بۇ جايدا قاسم قاپاق ئىسلىك بىر ئادەم بولۇپ ھەم يۇل ئۈستىدە يۇلۇچىلار قونۇپ تۇتىدىغان بىر قونالغۇ بولغانلىقى ئۈچۈن، بۇ جايىنى شۇ كىشىنىڭ لەقىمى بىلەن قاپاق لەڭگەر دەپ ئاتىغان.

ئارا مەھەللى

يېزىلىق ھۆكۈمەت تۇرۇشلۇق جايىنىڭ شەرقىگە 5.5 كىلومېتىر يىراقلىققا جايلاشقان. يەر شەكلى تۈزلەڭ، نوپۇسى 279 نەپەر، ھەممىسى ئۇيغۇر. بۇ جاي قاپاق لەڭگەر بىلەن ھەسەن قازى لەڭگىرى كەنتىنىڭ ئوتتۇرىسىغا جايلاشقانلىقى ئۈچۈن، ئارا مەھەللى دەپ ئاتالغان.

ھەسەن قازى لەڭگىرى كەنتى

يېزىلىق ھۆكۈمەت تۇرۇشلۇق جايىنىڭ شەرقىگە 7.5 كىلومېتىر يىراقلىققا جايلاشقان. يەر شەكلى تۈزلەڭ، نوپۇسى 598 نەپەر، ھەممىسى ئۇيغۇر. ھەسەن قازى ئىسلىك بىر نوپۇزلۇق ئادەم دەسلەپتە بۇ جاينى كېلىپ، ئولتۇراقلىشىپ بىر دەڭ (قونالغۇ) ئاچقان. بېرىپ كېلىدىغانلار بۇ دەڭدە قونۇپ يول يۈرگەن. كېيىن ئاھالىلەر ئولتۇراقلىشىپ بۇ كەنتنى ھەسەن قازى لەڭگىرى دەپ ئاتىغان.

پالتاخۇننىڭ مەھەللىسى

يېزىلىق ھۆكۈمەت تۇرۇشلۇق جايىنىڭ شەرقىگە 8.2 كىلومېتىر يىراقلىققا جايلاشقان.

يەر شەكلى تۈزلەڭ، نوپۇسى 201 نەپەر، ھەممىسى ئۇيغۇر. بۇرۇن بۇ يۇرتتا پالتاخۇن دېگەن ئابىرۇيلۇق بىر كىشى ئۆتكەن بولۇپ، كەنت ئىسمى شۇ كىشىنىڭ نامى بىلەن پالتاخۇن مەھەللىسى - دەپ ئاتالغان.

مازار ئالدى كەنتى

يېزىلىق ھۆكۈمەت تۇرۇشلۇق جايىنىڭ شەرقىگە 4.6 كىلومېتىر يىراقلىققا جايلاشقان. يەر شەكلى تۈزلەڭ. نوپۇسى 151 نەپەر، ھەممىسى ئۇيغۇر. بۇرۇن بۇ جايدا چوڭ بىر مازار بولۇپ، ئاھالىلەر مازارنىڭ ئالدىغا جايلاشقانلىقى ئۈچۈن، مازار ئالدى - دەپ ئاتالغان.

قارا قۇم كەنت كومىتېتى

بەشكېرەم يېزىلىق ھۆكۈمەت تۇرۇشلۇق جايىنىڭ شەرقىگە 4.2 كىلومېتىر يىراقلىققا جايلاشقان. يەر شەكلى تۈزلەڭ. 1950 - يىلى بەشكېرەم رايۇنى سىدى 10 - يېزىسىنىڭ باشقۇرۇشىدا بولغان. 1958 - يىلى بەشكېرەم گۇڭشى سىدى دادۇيىنىڭ باشقۇرۇشىغا ئۆزگەرتىلگەن. 1975 - يىلى يىل بېشىدا بەشكېرەم گۇڭشى سىدى دادۇيىدىن دېقان كۆچۈرۈپ كېلىپ قارا-قۇم دادۇيى قۇرغان. 1975 - يىلى 11 - ئايدا قەشقەر شەھىرىنىڭ باشقۇرۇشىغا ئۆتكۈزۈپ بېرىلىپ، بەشكېرەم گۇڭشى 18 - دادۇيى بولغان. 1982 - يىلى قايتا كونا شەھەر ناھىيىسىنىڭ باشقۇرۇشىغا ئۆتكۈزۈپ بېرىلىپ، بەشكېرەم گۇڭشى قارا قۇم 18 - دادۇيى بولغان. 1984 - يىلى 8 - ئايدا دادۇيى كەنت كومىتېتىغا ئۆزگەرتىلگەن. تۇرۇشلۇق جايىنىڭ ئىسمى بىلەن ئاتالغان. تەۋەسىدە 2 تەبىئىي كەنت، 1،428 نوپۇس بولۇپ، ھەممىسى ئۇيغۇر. تېرىلغۇ يېرى 2،774 مو. ئاساسلىق مەھسۇلاتى بۇغداي، كۆممە قوناق، كېۋەز قاتارلىقلار. ئالاھىدە مەھسۇلاتى: جىگدە. تۇرۇشلۇق ئورنى: قارا قۇم كەنتىدە.

قارا قۇم كەنتى

يېزىلىق ھۆكۈمەت تۇرۇشلۇق جايىنىڭ شەرقىگە 4.2 كىلومېتىر يىراقلىققا جايلاشقان. يەر شەكلى تۈزلەڭ، نوپۇسى 778 نەپەر، ھەممىسى ئۇيغۇر. بۇ كەنت قۇملۇققا جايلاشقان. كىشىلەر بىننام ئېچىپ تېرىقچىلىق قىلغانلىقى ئۈچۈن، قارا قۇم - دەپ ئاتالغان.

مىراپ مەھەللىسى

يېزىلىق ھۆكۈمەت تۇرۇشلۇق جايىنىڭ شەرقىگە 5 كىلومېتىر يىراقلىققا جايلاشقان. يەر شەكلى تۈزلەڭ، نوپۇسى 655 نەپەر، ھەممىسى ئۇيغۇر. بۇرۇن بۇ جايدا مىراپ ئىسىملىك بىر ئادەم بولۇپ، سۇ باشلاپ بىننام ئېچىپ تېرىقچىلىق قىلغان ھەم بۇ جايدا

سۇ ياقلايدىغان (مىراپ) ئادەملەر كۆپ بولغانلىقى ئۈچۈن، مىراپ مەھەللىسى - دەپ ئاتالغان.

بەشتوغراق كەنت كومىتېتى

بەشكېرەم يېزىلىق ھۆكۈمەت تۇرۇشلۇق جايىنىڭ شەرقىگە 4.1 كىلومېتىر يىراقلىققا جايلاشقان. يەر شەكلى تۈزلەڭ، 1950 - يىلى بەشكېرەم رايونى بەش تۇغراق 11 - يېزىسىنىڭ باشقۇرۇشىدا بولغان. 1954 - يىلى بەشكېرەم رايونى 9 - يېزىسىنىڭ باشقۇرۇشىغا ئۆزگەرتىلگەن. 1958 - يىلى بەشكېرەم گۇڭشى بەشتۇغراق دادۇي بولغان. 1975 - يىلى قەشقەر شەھىرىنىڭ باشقۇرۇشىغا ئۆتكۈزۈپ بېرىلىپ، بەشكېرەم گۇڭشى بەش تۇغراق دادۇي بولغان. 1982 - يىلى قايتا كونا شەھەر ناھىيىسىنىڭ باشقۇرۇشىغا ئۆتكۈزۈپ بېرىلىپ، بەشكېرەم گۇڭشى بەشتۇغراق 19 - دادۇي بولغان. 1984 - يىلى 8 - ئايدا دادۇي كەنت كومىتېتىغا ئۆزگەرتىلگەن. بەشتۇغراق دېگەن سۆز كەنتتە 5 تۇپ تۇغراق بار دېگەن مەنىدە، ئىلگىرى بۇ جايدا 5 تۇپ تۇغراق بولۇپ، ئاھالىلەر ئولتۇراقلاشقاندىن كېيىن بەشتۇغراق دەپ ئاتالغان. تەۋەسىدە 12 تەبىئىي كەنت 1،986 نوپۇس بولۇپ، ھەممىسى ئۇيغۇر. تېرىلغۇ يەر كۆلىمى 3،340 مو. ئاساسلىق مەھسۇلاتى بۇغداي كۆممەقوناق، كېۋەز، ئالاھىدە مەھسۇلاتى: ئۈزۈم، ئانار. تۇرۇشلۇق ئورنى: خانىقا مەھەللىسىدە.

خانىقا مەھەللىسى

يېزىلىق ھۆكۈمەت تۇرۇشلۇق جايىنىڭ شەرقىگە 4.1 كىلومېتىر يىراقلىققا جايلاشقان. يەر شەكلى تۈزلەڭ، نوپۇسى 152 نەپەر، ھەممىسى ئۇيغۇر. بۇ جايدا ئىلگىرى چوڭ بىر خانىقا بولۇپ، ئاھالىلەر شۇ خانىقا ئەتراپىغا ئورۇنلۇشۇپ مەھەللە شەكىللەندۈرگەندىن كېيىن، خانىقا مەھەللىسى - دەپ ئاتالغان.

دۆڭ مەھەللە

يېزىلىق ھۆكۈمەت تۇرۇشلۇق جايىنىڭ جەنۇبىغا 3.2 كىلومېتىر يىراقلىققا جايلاشقان. يەر شەكلى تۈزلەڭ نوپۇسى 176 نەپەر، ھەممىسى ئۇيغۇر. بۇرۇن بۇ جايىنىڭ زېمىنى بىر قەدەر ئېگىز بولۇپ، كېيىن كىشىلەر بىنەم ئېچىپ تېرىقچىلىق قىلىپ كەنت شەكىللەندۈرگەنلىكى ئۈچۈن، دۆڭ مەھەللە - دەپ ئاتالغان.

كەتچەنچى كەنتى

يېزىلىق ھۆكۈمەت تۇرۇشلۇق جايىنىڭ جەنۇبىغا 2.5 كىلومېتىر يىراقلىققا جايلاشقان. يەر شەكلى تۈزلەڭ، نوپۇسى 103 نەپەر ھەممىسى ئۇيغۇر. بۇرۇن بۇ جايدا كەتچەن

سۇقۇپ ساتىدىغان بىر ئۈستام بولۇپ، سۇققان كەتمىنى كىشىلەر ئىنتايىن ياخشى كۆرگەنلىكتىن، ئاھالىلەر بۇ جايغا كېلىپ ئولتۇراقلىشىپ كەتمەنچى مەھەللىسى دەپ ئاتىغان.

ئوتتۇرا مەھەللە

يېزىلىق ھۆكۈمەت تۇرۇشلۇق جايىنىڭ جەنۇبىغا 2.7 كىلومېتىر يىراقلىققا جايلاشقان. يەر شەكلى تۈزلەڭ، نوپۇسى 202 نەپەر، ھەممىسى ئۇيغۇر. بۇ كەنت كەتمەنچى بىلەن ئارقا مەھەللە كەنتىنىڭ ئوتتۇرىسىغا جايلاشقانلىقى ئۈچۈن، ئوتتۇرا مەھەللە دەپ ئاتالغان.

ئارقا مەھەللە

يېزىلىق ھۆكۈمەت تۇرۇشلۇق جايىنىڭ جەنۇبىغا 3.2 كىلومېتىر يىراقلىققا جايلاشقان. يەر شەكلى تۈزلەڭ، نوپۇسى 208 نەپەر، ھەممىسى ئۇيغۇر. بۇ مەھەللە ئوتتۇرا مەھەللىنىڭ ئارقا تەرىپىگە جايلاشقانلىقى ئۈچۈن، ئارقا مەھەللە دەپ ئاتالغان.

ئوي كوچا كەنتى

يېزىلىق ھۆكۈمەت تۇرۇشلۇق جايىنىڭ شەرقى جەنۇبىغا 4 كىلومېتىر يىراقلىققا جايلاشقان. يەر شەكلى ئېگىز - پەس، نوپۇسى 143 نەپەر، ھەممىسى ئۇيغۇر. بۇ كەنتىنىڭ يەر تۈزلىشى ئویراق بولغانلىقى ئۈچۈن، ئوي كوچا دەپ ئاتالغان.

بەگ مەھەللىسى

يېزىلىق ھۆكۈمەت تۇرۇشلۇق جايىنىڭ شەرقى جەنۇبىغا 4.3 كىلومېتىر يىراقلىققا جايلاشقان. يەر شەكلى تۈزلەڭ، نوپۇسى 142 نەپەر، ھەممىسى ئۇيغۇر. ئىلگىرى بۇ جايدا قادىربەگ ياقۇپ بەگ قاتارلىق بىرقانچە بەگلەر ئۆتكەن، ھەر بىرى بىردىن يېزىنى سورىغان، شۇڭا بەگلەرنىڭ نامى بۇيىچە بەگ مەھەللىسى دەپ ئاتالغان.

ئارقا قوتان كەنتى

يېزىلىق ھۆكۈمەت تۇرۇشلۇق جايىنىڭ شەرقى جەنۇبىغا 4.6 كىلومېتىر يىراقلىققا جايلاشقان. يەر شەكلى تۈزلەڭ، نوپۇسى 165 نەپەر، ھەممىسى ئۇيغۇر. ئىلگىرى بۇ جايدا مال سولايدىغان بىر قوتان بولۇپ، كېيىن كىشىلەر ئولتۇراقلىشىپ، ئاھالىلەر كۆچۈپ كەنتكە ئايلانغان، شۇندىن بۇيان ئارا قوتان دەپ ئاتالغان.

بەگىرى ھاجى مەھەللىسى

يېزىلىق ھۆكۈمەت تۇرۇشلۇق جايىنىڭ شەرقى جەنۇبىغا 4.5 كىلومېتىر يىراقلىققا

جايلاشقان. يەر شەكلى تۈزلەڭ، نوپۇسى 159 نەپەر ھەممىسى ئۇيغۇر. ئىلگىرى بۇ جايدا بەكرى ھاجى ئىسىملىك بىر ئادەم بولۇپ، ئامما ئارىسىدا نوپۇزلۇق بولغانلىقى ئۈچۈن، شۇ كىشىنىڭ نامى بىلەن بەكرى ھاجى مەھەللىسى - دەپ ئاتالغان.

مازار باغ كەنتى

يېزىلىق ھۆكۈمەت تۇرۇشلۇق جايىنىڭ شەرقى جەنۇبىغا 5 كىلومېتىر يىراقلىققا جايلاشقان. يەر شەكلى تۈزلەڭ، نوپۇسى 138 نەپەر، ھەممىسى ئۇيغۇر. ئىلگىرى بۇ جايدا بىر مازار بولۇپ، ئونىڭ يىمىغا بىر باغ بەرپا قىلغانلىقى ئۈچۈن، مازار باغ - دەپ ئاتالغان.

قۇم مەھەللە

يېزىلىق ھۆكۈمەت تۇرۇشلۇق جايىنىڭ شەرقى جەنۇبىغا 5.3 كىلومېتىر يىراقلىققا جايلاشقان. يەر شەكلى تۈزلەڭ، نوپۇسى 222 نەپەر، ھەممىسى ئۇيغۇر. بۇ جاي بۇرۇن قۇملۇق بولۇپ، كىشىلەر قۇمنى تىزگىنلەپ، يەر ئېچىپ تېرىقچىلىق قىلغان. كېيىن ئاھالىلەر كۆپۈيۈپ كەتكە ئايلانغان، شۇڭا قۇم مەھەللە - دەپ ئاتالغان.

زەگەر مەھەللىسى

يېزىلىق ھۆكۈمەت تۇرۇشلۇق جايىنىڭ شەرقىگە 5.5 كىلومېتىر يىراقلىققا جايلاشقان. يەر شەكلى تۈزلەڭ، نوپۇسى 183 نەپەر، ھەممىسى ئۇيغۇر. بۇرۇن بۇ مەھەللىدە زەگەرچىلىك بىلەن شۇغۇللىنىدىغان ئادەم كۆپ بولغانلىقى ئۈچۈن، زەگەر مەھەللىسى - دەپ ئاتالغان.

ئاياغ سىدى كەنت كومىتېتى

بەشكېرەم يېزىلىق ھۆكۈمەت تۇرۇشلۇق جايىنىڭ جەنۇبىغا 3.4 كىلومېتىر يىراقلىققا جايلاشقان. يەر شەكلى تۈزلەڭ، 1950 - يىلى بەشكېرەم رايۇنى سىدى 10 - يېزىسىنىڭ باشقۇرۇشىدا بولغان. 1958 - يىلى بەشكېرەم گۇڭشى ئاياغ سىدى 20 - دادۇي بولغان. 1975 - يىلى قەشقەر شەھىرىنىڭ باشقۇرۇشىغا ئۆتكۈزۈپ بېرىلىپ، بەشكېرەم گۇڭشى سىدى دادۇي بولغان. 1982 - يىلى قايتا كونا شەھەر ناھىيىسىنىڭ باشقۇرۇشىغا ئۆتۈپ كۈزۈپ بېرىلىپ، بەشكېرەم گۇڭشى سىدى 20 - دادۇي بولغان. 1984 - يىلى 8 - ئايدا دادۇي كەنت كومىتېتىغا ئۆزگەرتىلگەن. باش سىدىنىڭ ئاياغ قىسىمىغا جايلاشقانلىقى ئۈچۈن، ئاياغ سىدى دەپ ئاتالغان. تەۋەسىدە 7 تەبىئىي كەنت 1،164 نوپۇس بولۇپ، ھەممىسى ئۇيغۇر. تېرىلغۇ يېرى 1،661 مو. ئاساسلىق مەھسۇلاتى بوغداي، كۆممە قوناق، كېۋەز، ئالاھىدە مەھسۇلاتى: ئۈزۈم، ئەنجۈر، ئانار، قاتارلىقلار. تۇرۇشلۇق ئورنى: ئۆستەڭبويى كەنتىدە.

ئۆستەڭبويى كەنتى

يېزىلىق ھۆكۈمەت تۇرۇشلۇق جايىنىڭ جەنۇبىغا 3.4 كىلومېتىر يىراقلىققا جايلاشقان. يەر شەكلى تۈزلەڭ، نوپۇسى 183 نەپەر، ھەممىسى ئۇيغۇر. بۇ جاي سىدى ئۆستەڭنىڭ ئەتراپىغا جايلاشقانلىقى ئۈچۈن، ئۆستەڭبويى - دەپ ئاتالغان.

يەقەللە كەنتى

يېزىلىق ھۆكۈمەت تۇرۇشلۇق جايىنىڭ جەنۇبىغا 3.5 كىلومېتىر يىراقلىققا جايلاشقان. يەر شەكلى تۈزلەڭ، نوپۇسى 176 نەپەر، ھەممىسى ئۇيغۇر. بۇ جايدىكى ئاھالىلەرنىڭ ئۆيلىرى بىر - بىرىگە يېقىن بولغانلىقى ئۈچۈن، يېقىن مەھەللە دەپ ئاتىغان. كېيىن تىلنىڭ ئۆزگىرىشى بىلەن يەقەللە - دەپ ئاتالغان.

يار بېشى كەنتى

يېزىلىق ھۆكۈمەت تۇرۇشلۇق جايىنىڭ جەنۇبىغا 2.6 كىلومېتىر يىراقلىققا جايلاشقان. يەر شەكلى ئېگىز - پەس، نوپۇسى 195 نەپەر، ھەممىسى ئۇيغۇر. بۇ جاي سەل سۇ ئېلىپ قاچقان بىر يالققا جايلاشقانلىقى ئۈچۈن، يار بېشى - دەپ ئاتالغان.

غورا مەھەللىسى

يېزىلىق ھۆكۈمەت تۇرۇشلۇق جايىنىڭ جەنۇبىغا 3.5 كىلومېتىر يىراقلىققا جايلاشقان. يەر شەكلى تۈزلەڭ، نوپۇسى 155 نەپەر، ھەممىسى ئۇيغۇر. بۇ جايدا بۇرۇن ئۈرۈك دەرىخى كۆپ بولۇپ، غورا بولغاندا كىشىلەر بازاردا ساتىدىغانلىقى ئۈچۈن، غورا مەھەللىسى - دەپ ئاتالغان.

دوغا مەھەللىسى

يېزىلىق ھۆكۈمەت تۇرۇشلۇق جايىنىڭ جەنۇبىغا 3.5 كىلومېتىر يىراقلىققا جايلاشقان. يەر شەكلى تۈزلەڭ، نوپۇسى 155 نەپەر، ھەممىسى ئۇيغۇر. ئىلگىرى بۇ جايدا دوغا يايى كۆپ بولغانلىقى ئۈچۈن، دوغا مەھەللىسى - دەپ ئاتالغان.

تۆۋەن مەھەللە

يېزىلىق ھۆكۈمەت تۇرۇشلۇق جايىنىڭ جەنۇبىغا 3.1 كىلومېتىر يىراقلىققا جايلاشقان. يەر شەكلى تۈزلەڭ، نوپۇسى 172 نەپەر، ھەممىسى ئۇيغۇر. بۇ جاي يار بېشى كەنتىنىڭ ئاياغ تەرىپىگە جايلاشقانلىقى ئۈچۈن، تۆۋەن مەھەللە - دەپ ئاتالغان.

سوكسۇك كەنتى

يېزىلىق ھۆكۈمەت تۇرۇشلۇق جايىنىڭ جەنۇبىغا 4.3 كىلومېتىر يىراقلىققا جايلاشقان.

يەر شەكلى تۈزلەڭ، نوپۇسى 99 نەپەر، ھەممىسى ئۇيغۇر، بۇ كەنت جاڭگاللىققا ئورۇنلاشقان. سوڭسۇك دەيدىغان بىر خىل ياۋا ئۆسۈملۈك كۆپ بولغانلىقى ئۈچۈن، سوڭسۇك دەپ ئاتالغان.

باش سىدى كەنت كۆمىتى

بەشكېرەم يېزىلىق ھۆكۈمەت تۇرۇشلۇق جايىنىڭ جەنۇبىغا 3.0 كىلومېتىر يىراقلىققا جايلاشقان. يەر شەكلى تۈزلەڭ، 1950 - يىلى بەشكېرەم رايونى 1 - يېزىسىنىڭ باشقۇرۇشىدا بولغان. 1958 - يىلى بەشكېرەم گۇڭشى باش سىدى 21 - دادۇيگە ئۆزگەرتىلگەن. 1975 - يىلى قەشقەر شەھىرىنىڭ باشقۇرۇشىغا ئۆتكۈزۈپ بېرىلىپ، بەشكېرەم گۇڭشى باش سىدى دادۇي بولغان. 1982 - يىلى قايتا كونا شەھەر ناھىيىسىنىڭ باشقۇرۇشىغا ئۆتكۈزۈپ بېرىلىپ، بەشكېرەم گۇڭشى باش سىدى 21 دادۇي بولغان. 1984 - يىلى 8 - ئايدا دادۇي كەنت كۆمىتىغا ئۆزگەرتىلگەن. ئىلگىرى بۇ جايدا سىدى دەرىخى كۆپ بولۇپ، بۇ جاي باش تەرەپكە جايلاشقانلىقى ئۈچۈن، باش سىدى دەپ ئاتالغان. تەۋەسىدە 7 تەبىئىي كەنت، 1،162 نوپۇس بولۇپ، ھەممىسى ئۇيغۇر. تېرىلغۇ يەر كۆلىمى 1،307 مو. ئاساسلىق مەھسۇلاتى بوغداي، كۆممە قوناق، كېۋەز، قاتارلىقلار. ئالاھىدە مەھسۇلاتى: ئۈزۈم ئەنجۈر، چىگىدە قاتارلىقلار. تۇرۇشلۇق ئورنى: ئويكۇچا كەنتىدە.

ئويكۇچا كەنتى

يېزىلىق ھۆكۈمەت تۇرۇشلۇق جايىنىڭ جەنۇبىغا 3 كىلومېتىر يىراقلىققا جايلاشقان. يەر شەكلى ئېگىز - پەس، نوپۇسى 178 نەپەر، ھەممىسى ئۇيغۇر. بۇ كەنتنىڭ ئۆزى باشقا جايلارغا سېلىشتۇرغاندا نىسبەتەن پەس بولغانلىقى ئۈچۈن، ئويكۇچا دەپ ئاتالغان.

ئارقا مەھەللە

يېزىلىق ھۆكۈمەت تۇرۇشلۇق جايىنىڭ جەنۇبىغا 3.5 كىلومېتىر يىراقلىققا جايلاشقان. يەر شەكلى تۈزلەڭ، نوپۇسى 116 نەپەر، ھەممىسى ئۇيغۇر. بۇ جاي ئوي كۇچا كەنتىنىڭ ئارقا تەرىپىگە جايلاشقانلىقى ئۈچۈن، ئارقا مەھەللە دەپ ئاتالغان.

گۈگۈتچى مەھەللىسى

يېزىلىق ھۆكۈمەت تۇرۇشلۇق جايىنىڭ جەنۇبىغا 3.3 كىلومېتىر يىراقلىققا جايلاشقان. يەر شەكلى تۈزلەڭ، نوپۇسى 126 نەپەر، ھەممىسى ئۇيغۇر. ئىلگىرى بۇ جايدا تارشاگۈ-

گۈت ياساپا ساتىدىغان، كىشىلەر كۆپ بولغانلىقى ئۈچۈن، گۈگۈتچى مەھەللىسى - دەپ ئاتالغان.

كوچا بېشى كەنتى

يېزىلىق ھۆكۈمەت تۇرۇشلۇق جايىنىڭ جەنۇبىغا 3.2 كىلومېتىر يىراقلىققا جايلاشقان. يەر شەكلى تۈزلەڭ، نوپۇسى 141 نەپەر، ھەممىسى ئۇيغۇر. بۇ كەنت بىر چوڭ كوچىنىڭ بېشىغا جايلاشقانلىقى ئۈچۈن، كوچا بېشى - دەپ ئاتالغان.

باغ ئېرىق كەنتى

يېزىلىق ھۆكۈمەت تۇرۇشلۇق جايىنىڭ جەنۇبىغا 2.9 كىلومېتىر يىراقلىققا جايلاشقان. يەر شەكلى تۈزلەڭ، نوپۇسى 144 نەپەر، ھەممىسى ئۇيغۇر. بۇرۇن بۇ كەنتتە بىر چوڭ باغ بولۇپ، باغنى سۇغىرىش ئۈچۈن، بىر ئېرىق چېپىپ سۇ ئۆتكۈزگەن شۇنىڭ ئۈچۈن، باغ ئېرىق - دەپ ئاتالغان.

تاغلىق مەھەللىسى

يېزىلىق ھۆكۈمەت تۇرۇشلۇق جايىنىڭ جەنۇبىغا 3.5 كىلومېتىر يىراقلىققا جايلاشقان. يەر شەكلى تۈزلەڭ، نوپۇسى 180 نەپەر، ھەممىسى ئۇيغۇر. بۇرۇن بۇ جايغا تاغ رايونىدىن كۆچۈپ كەلگەن ئاھالىلەر كۆپ بولغانلىقى ئۈچۈن، تاغلىق مەھەللىسى - دەپ ئاتالغان.

سۈكۈك كەنتى

يېزىلىق ھۆكۈمەت تۇرۇشلۇق جايىنىڭ جەنۇبىغا 4.5 كىلومېتىر يىراقلىققا جايلاشقان. يەر شەكلى تۈزلەڭ، نوپۇسى 234 نەپەر ھەممىسى ئۇيغۇر. بۇ جاي ئىلگىرى چاڭگال بولۇپ سۈكۈك دەيدىغان بىر خىل ياۋا ئۆسۈملۈك كۆپ بولۇپ، كېيىن ئاھالىلەر ئولتۇراقلىشىپ، بىناپ ئېچىپ تېرىقچىلىق قىلغان. شۇڭا سۈكۈك - دەپ ئاتالغان.

بويلا كەنت كومىتېتى

يېزىلىق ھۆكۈمەت تۇرۇشلۇق جايىنىڭ جەنۇبىغا 3.8 كىلومېتىر يىراقلىققا جايلاشقان. يەر شەكلى تۈزلەڭ، 1950 - يىلى بەشكېرەم رايونى 9 - يېزىسىنىڭ باشقۇرۇشىدا بولغان. 1954 - يىلى بەشكېرەم رايونى 11 - يېزىسىنىڭ باشقۇرۇشىغا ئۆزگەرتىلگەن. 1958 - يىلى بەشكېرەم گۇڭشى بويلا 22 - دادۇي بولغان. 1975 - يىلى قەشقەر شەھىرىنىڭ باشقۇرۇشىغا ئۆتكۈزۈپ بېرىلىپ بويلا دادۇي بولغان. 1982 - يىلى قايتا كونا شەھەر ناھىيىسىنىڭ باشقۇرۇشىغا ئۆتكۈزۈپ بېرىلىپ، بەشكېرەم گۇڭشى بويلا 22 دادۇي بولغان.

1984 - يىلى 8 - ئايدا دادوي كەنت كومىتېتىغا ئۆزگەرتىلگەن. بۇ جاي توغرىسى تار بويىغا سۈزۈلۈپ كەتكەنلىكى ئۈچۈن، شەكىلگە قاراپ بويلا دەپ ئاتالغان. تەۋەسىدە 6 تەبىئىي كەنت 1,004 نوپۇس بولۇپ، ھەممىسى ئۇيغۇر. تېرىلغۇ يىرى 1,434 مو. ئاساسلىق مەھسۇلاتى بۇغداي، كۆممە قوناق، كېۋەز. ئالاھىدە مەھسۇلاتى: چىلان. تۇرۇشلۇق ئورنى: تۆۋەنكى مەھەللىدە.

تۆۋەنكى مەھەللى

يېزىلىق ھۆكۈمەت تۇرۇشلۇق جايىنىڭ جەنۇبىغا 3.8 كىلومېتر يىراقلىققا جايلاشقان. يەر شەكلى تۈزلەڭ، نوپۇسى 194 نەپەر، ھەممىسى ئۇيغۇر. بۇ جاي يۇقارقى مەھەللىنىڭ ئاياغ تەرىپىگە جايلاشقانلىقى ئۈچۈن، تۆۋەنكى مەھەللى - دەپ ئاتالغان.

يوقارقى مەھەللى

يېزىلىق ھۆكۈمەت تۇرۇشلۇق جايىنىڭ جەنۇبىغا 4.3 كىلومېتر يىراقلىققا جايلاشقان. يەر شەكلى تۈزلەڭ، نوپۇسى 178 نەپەر، ھەممىسى ئۇيغۇر. بۇ جاي تۆۋەنكى مەھەللىنىڭ يۇقىرى تەرىپىگە جايلاشقانلىقى ئۈچۈن، يۇقارقى مەھەللى - دەپ ئاتالغان.

سەينا كەنتى

يېزىلىق ھۆكۈمەت تۇرۇشلۇق جايىنىڭ جەنۇبىغا 4.3 كىلومېتر يىراقلىققا جايلاشقان. يەر شەكلى تۈزلەڭ، نوپۇسى 153 نەپەر، ھەممىسى ئۇيغۇر. ئىلگىرى بۇ جايىنىڭ مەركىزىدە بىر سەينا بولۇپ، ئاھالىلەر ئەتراپىغا ئورۇنلاشقانلىقى ئۈچۈن، سەينا - دەپ ئاتالغان.

ئازنا مەسچىت ئالدى كەنتى

يېزىلىق ھۆكۈمەت تۇرۇشلۇق جايىنىڭ جەنۇبىغا 4.2 كىلومېتر يىراقلىققا جايلاشقان. يەر شەكلى تۈزلەڭ، نوپۇسى 133 نەپەر، ھەممىسى ئۇيغۇر. ئىلگىرى بۇ كەنتتە بىر ئازنا مەسچىت بولۇپ، ئەتراپىدا ئاھالىلەر ئولتۇراقلاشقانلىقى ئۈچۈن، ئازنا مەسچىت ئالدى - دەپ ئاتالغان.

ئاچىقا كەنتى

يېزىلىق ھۆكۈمەت تۇرۇشلۇق جايىنىڭ جەنۇبىغا 4.6 كىلومېتر يىراقلىققا جايلاشقان. يەر شەكلى تۈزلەڭ، نوپۇسى 200 نەپەر، ھەممىسى ئۇيغۇر. بۇ كەنت 3 ئاچا يول ئاغزىغا جايلاشقانلىقى ئۈچۈن، كىشىلەر ئورنى ئاچىقا كەنتى - دەپ ئاتىغان.

ئاياغ مەھەللى

يېزىلىق ھۆكۈمەت تۇرۇشلۇق جايىنىڭ جەنۇبىغا 4 كىلومېتر يىراقلىققا جايلاشقان.

يەر شەكلى تۈزلەڭ، نوپۇسى 146 نەپەر ھەممىسى ئۇيغۇر. بۇ كەنت تۆۋەنكى مەھەللىنىڭ ئايىغىغا جايلاشقانلىقى ئۈچۈن، ئاياغ مەھەللىسى دەپ ئاتالغان.

يىچا كەنت كومىتېتى

بەشكېرەم يېزىلىق ھۆكۈمەت تۇرۇشلۇق جايىنىڭ غەربىي جەنۇبىغا 4 كىلومېتىر يىراقلىققا جايلاشقان. يەر شەكلى تۈزلەڭ، 1950 - يىلى بەشكېرەم رايونى 9 - يېزىسىنىڭ باشقۇرۇشىدا بولغان. 1954 - يىلى بەشكېرەم رايونى 11 - يېزىسىنىڭ باشقۇرۇشىغا ئۆزگەرتىلگەن. 1958 - يىلى بەشكېرەم گۇڭشې يىچا 23 - دادۇي بولغان، 1975 - يىلى قەشقەر شەھىرىنىڭ باشقۇرۇشىغا ئۆتكۈزۈپ بېرىلىپ، بەشكېرەم گۇڭشې يىچا دادۇي بولغان. 1982 - يىلى قايتا كونا شەھەر ناھىيىسىنىڭ باشقۇرۇشىغا ئۆتكۈزۈپ بېرىلىپ بەشكېرەم گۇڭشې يىچا دادۇي بولغان. 1984 - يىلى 8 - ئايدا دادۇي كەنت كومىتېتىغا ئۆزگەرتىلگەن. يىچا دېگەن سۆز ياچى سۆزىدىن كېلىپ چىققان ئىلگىرى بۇ يەردىكى كىشىلەر ئوقيا ياچاق ياساشقا ماھىر ئوقيا ئېتىپ ئويناشقا ئامراق بولغانلىقى ئۈچۈن، شۇنداق دەپ ئاتالغان. تەۋەسىدە 2 تەبىئىي كەنت، 1,038 نوپۇسى بولۇپ، ھەممىسى ئۇيغۇر تېرىلغۇ يەر كۆلىمى 1,284 مو. ئاساسلىق مەھسۇلاتى بوغداي، كۆممە قوناق، كېۋەز قاتارلىقلار. ئالاھىدە مەھسۇلاتى: ئۈزۈم، ئانار، ئەنجۈر. تۇرۇشلۇق ئورنى: يىچا كەنتىدە.

يىچا كەنتى

يېزىلىق ھۆكۈمەت تۇرۇشلۇق جايىنىڭ غەربىي جەنۇبىغا 4 كىلومېتىر يىراقلىققا جايلاشقان. يەر شەكلى تۈزلەڭ، نوپۇسى 405 نەپەر، ھەممىسى ئۇيغۇر. يىچا سۆزى ياچى سۆزىدىن كېلىپ چىققان. ئىلگىرى بۇ كەنتتىكىلەر ئوقيا، ياچاق ياساشقا ماھىر ئوقيا ئېتىپ ئويناشقا ئامراق بولغانلىقى ئۈچۈن، يىچا - دەپ ئاتالغان.

تۆۋەنكى مەھەللىسى

يېزىلىق ھۆكۈمەت تۇرۇشلۇق جايىنىڭ غەربىي جەنۇبىغا 3.8 كىلومېتىر يىراقلىققا جايلاشقان. يەر شەكلى تۈزلەڭ، نوپۇسى 633 نەپەر، ھەممىسى ئۇيغۇر. بۇ جاي يىچا كەنتىنىڭ ئايىغىغا جايلاشقانلىقى ئۈچۈن، تۆۋەنكى مەھەللىسى دەپ ئاتالغان.

كوكاڭ كەنت كومىتېتى

بەشكېرەم يېزىلىق ھۆكۈمەت تۇرۇشلۇق جايىنىڭ غەربىي جەنۇبىغا 4.5 كىلومېتىر يىراقلىققا جايلاشقان. يەر شەكلى تۈزلەڭ، 1950 - يىلى بەشكېرەم رايونى 9 - يېزىسىنىڭ باشقۇرۇشىدا بولغان. 1954 - يىلى بەشكېرەم رايونى 11 - يېزىسىنىڭ باشقۇرۇشىغا

ئۆزگەرتىلگەن. 1958 - يىلى بەشكېرەم گۆشى كۇكاڭ 24 - دادۇي بولغان. 1975 - يىلى قەشقەر شەھىرىنىڭ باشقۇرۇشىغا ئۆتكۈزۈپ بېرىلىپ، بەشكېرەم گۆشى كۇكاڭ دا دۇي بولغان. 1982 - يىلى قايتا كونا شەھەر ناھىيىسىنىڭ باشقۇرۇشىغا ئۆتكۈزۈپ بېرىلىپ، بەشكېرەم گۆشى كۇكاڭ 24 دادۇي بولغان. 1984 - يىلى 8 - ئايدا دادۇي كەنت كومىتېتىغا ئۆزگەرتىلگەن. كۇكاڭ، گۈلكان دېگەن سۆزدىن ئۆزگەرتىلگەن، قەدىمدىن تارتىپ بۇ يەردىكى خەلق گۈل تېرىشقا ماھىر. گۈل خومار، گۈلگە ئىجىر قىلىدىغان ھەممە ئائىلە گۈل ئۆستۈرىدىغان، ھەتتە ئەڭ قەدىرلىك مەھمانلىرىگەمۇ گۈل تۇتۇپ قارشى ئالىدىغان. بولغاچقا گۈلكان كەنت دەپ ئاتالغان. كېيىن گۈلكان گۈل كەنت دېگەن نام كوكاڭغا ئۆزگۈرۈپ قالغان. تەۋەسىدە 7 تەبىئىي كەنت 1،177 نوپۇسى بولۇپ، ھەممىسى ئۇيغۇر. تېرىلغۇ يەر كۆلىمى 1،895 مو. ئاساسلىق مەھسۇلاتى بۇغداي كۆمە قوناق، كېۋەز قاتارلىقلار. ئالاھىدە مەھسۇلاتى: ئىۋرۈك، ئۈزۈم، ئانار، ئەنجۈر، تۇرۇشلۇق ئورنى: تۈگمەن بېشى كەنتىدە.

تۈگمەن بېشى كەنتى

يېزىلىق ھۆكۈمەت جايىنىڭ غەربىي جەنۇبىغا 4.5 كىلومېتىر يىراقلىققا جايلاشقان. يەر شەكلى تۈزلەڭ، نوپۇسى 327 نەپەر، ھەممىسى ئۇيغۇر. ئىلگىرى بۇ جايدا بىر قانچە تۈگمەن بولۇپ، ئاھالىلەر ئەتراپىغا جايلاشقانلىقى ئۈچۈن، تۈگمەن بېشى - دەپ ئاتالغان.

ساي كەنتى

يېزىلىق ھۆكۈمەت تۇرۇشلۇق جايىنىڭ غەربىي جەنۇبىغا 5 كىلومېتىر يىراقلىققا جايلاشقان. يەر شەكلى تۈزلەڭ، نوپۇسى 81 نەپەر، ھەممىسى ئۇيغۇر. بۇرۇن بۇ جايىنىڭ ئورنى ساي بولۇپ، كەنت بىنا قىلغاندىن كېيىن ساي - دەپ ئاتالغان.

يۇقىرىسى كەنتى

يېزىلىق ھۆكۈمەت تۇرۇشلۇق جايىنىڭ غەربىي جەنۇبىغا 5.2 كىلومېتىر يىراقلىققا جايلاشقان. يەر شەكلى تۈزلەڭ، نوپۇسى 162 نەپەر، ھەممىسى ئۇيغۇر. بۇ كەنت تۈگمەن بېشى كەنتىنىڭ يۇقىرىسىغا جايلاشقانلىقى ئۈچۈن، يۇقىرىسى - دەپ ئاتالغان.

ئۆستەن بويى كەنتى

يېزىلىق ھۆكۈمەت تۇرۇشلۇق جايىنىڭ غەربىي جەنۇبىغا 4 كىلومېتىر يىراقلىققا جايلاشقان. يەر شەكلى تۈزلەڭ، نوپۇسى 195 نەپەر، ھەممىسى ئۇيغۇر. ئىلگىرى بۇ كەنتتە بىر ئۆستەن بولۇپ، ئاھالىلەر ئەتراپىغا ئولتۇراقلاشقانلىقى ئۈچۈن ئۆستەن بويى دەپ ئاتالغان.

يار قورغان كەنتى

يېزىلىق ھۆكۈمەت تۇرۇشلۇق جايىنىڭ جەنۇبىغا 5.1 كىلومېتىر يىراقلىققا جايلاشقان. يەر شەكلى تۈزلەڭ، نوپۇسى 143 نەپەر، ھەممىسى ئۇيغۇر. بۇ جاي يار بېشىغا جايلاشقان بولۇپ، ئاھالىلەرنىڭ ھويلا تاملىرى ئېگىز قوپۇرۇلغانلىقى ئۈچۈن يار قورغان - دەپ ئاتالغان.

لەڭگەر كەنتى

يېزىلىق ھۆكۈمەت تۇرۇشلۇق جايىنىڭ غەربىي جەنۇبىغا 4.5 كىلومېتىر يىراقلىققا جايلاشقان. يەر شەكلى تۈزلەڭ، نوپۇسى 157 نەپەر، ھەممىسى ئۇيغۇر. ئىلگىرى بۇ جايدا بىر قونالغۇ بولۇپ، ئاتۇشقا بېرىپ كېلىدىغانلار دەم ئېلىپ ياكى قونۇپ ماڭغان، شۇڭا بۇ جايىنى لەڭگەر - دەپ ئاتىغان.

خانقا مەھەللىسى

يېزىلىق ھۆكۈمەت تۇرۇشلۇق جايىنىڭ غەربىي جەنۇبىغا 4.5 كىلومېتىر يىراقلىققا جايلاشقان. يەر شەكلى تۈزلەڭ، نوپۇسى 112 نەپەر، ھەممىسى ئۇيغۇر. ئىلگىرى بۇ جايدا بىر خانقا بولۇپ، ئەتراپىدا ئاھالىلەر ئولتۇراقلىقى ئۈچۈن، خانقا مەھەللىسى - دەپ ئاتالغان.

ئاياغ چۆگۈر كەنت كومىتېتى

بەشكىرەم يېزىلىق ھۆكۈمەت تۇرۇشلۇق جايىنىڭ غەربىي جەنۇبىغا 1.3 كىلومېتىر يىراقلىققا جايلاشقان. يەر شەكلى تۈزلەڭ، 1950 - يىلى بەشكىرەم رايونى چۆگۈر 12 - يېزىسىنىڭ باشقۇرۇشىدا بولغان. 1954 - يىلى بەشكىرەم رايونى 3 - يېزىسىنىڭ باشقۇرۇشىغا ئۆزگەرتىلگەن. 1958 - يىلى بەشكىرەم گۆڭشى 25 - دادۇي بولغان. 1975 - يىلى قەشقەر شەھىرىنىڭ باشقۇرۇشىغا ئۆتكۈزۈپ بېرىلىپ، بەشكىرەم گۆڭشى 25 - دادۇي بولغان. 1977 - يىلى باش چۆگۈر 25 - دادۇيىدىن ئايرىلىپ چىقىپ ئاياغ چۆگۈر دادۇيى قۇرغان، 1982 - يىلى قايتا كونا شەھەر ناھىيىسىنىڭ باشقۇرۇشىغا ئۆتكۈزۈپ بېرىلىپ بەشكىرەم گۆڭشى ئاياغ چۆگۈر 25 - دادۇي بولغان. 1984 - يىلى 8 - ئايدا دادۇي كەنت كومىتېتىغا ئۆزگەرتىلگەن. بۇ جايدا بىر ئۆستەڭ بولۇپ، باشقا يۇرتقا سۇ ئۆتكۈزۈش ئۈچۈن بىر چۈشۈرگە ياسىغان. تىلانىڭ ئۆزگىرىشى بىلەن چۈشۈرگە چۆگۈر دەپ ئۆزگەرگەن. بۇ يەر چۆگۈرنىڭ ئاياغ تەرىپىگە جايلاشقانلىقى ئۈچۈن ئاياغ چۆگۈر دەپ ئاتىغان. تەۋەسىدە 4 تەبىئىي كەنت 820 نوپۇس بولۇپ، ھەممىسى ئۇيغۇر. تېرىلغۇ يەر كۆلىمى 849 مو. ئاساسلىق مەھسۇلاتى بۇغداي، كۆمەقوناق.

كېۋەز قاتارلىقلار. ئالاھىدە مەھسۇلاتى: ئۈزۈم، ئانار. تۇرۇشلۇق ئورنى: تەڭلە كۆل كەنتىدە.

تەڭلە كۆل كەنتى

يېزىلىق ھۆكۈمەت تۇرۇشلۇق جايىنىڭ غەربىي جەنۇبىغا 1.3 كىلومېتىر يىراقلىقتا جايلاشقان. يەر شەكلى تۈزلەڭ، نوپۇسى 357 نەپەر، ھەممىسى ئۇيغۇر. بۇرۇن بۇ مەھەللە ئوتتۇرىسىدا تەڭلە شەكىلىمىك بىر كۆل بولغانلىقى ئۈچۈن، تەڭلە كۆل كەنتى - دەپ ئاتالغان.

دۆڭ مەھەللە


يېزىلىق ھۆكۈمەت تۇرۇشلۇق جايىنىڭ غەربىي جەنۇبىغا 1.5 كىلومېتىر يىراقلىقتا جايلاشقان. يەر شەكلى تۈزلەڭ، نوپۇسى 232 نەپەر، ھەممىسى ئۇيغۇر. بۇ مەھەللە زېمىنىنىڭ ئېگىز يېرىگە جايلاشقانلىقى ئۈچۈن، دۆڭ مەھەللە - دەپ ئاتالغان.

ئارا مەھەللە

يېزىلىق ھۆكۈمەت تۇرۇشلۇق جايىنىڭ غەربىي جەنۇبىغا 1.2 كىلومېتىر يىراقلىقتا جايلاشقان. يەر شەكلى تۈزلەڭ، نوپۇسى 158 نەپەر، ھەممىسى ئۇيغۇر. بۇ مەھەللە تەڭلە كۆل كەنتى بىلەن دۆڭ مەھەللىنىڭ ئوتتۇرىسىغا جايلاشقانلىقى ئۈچۈن، ئارا مەھەللە - دەپ ئاتالغان.

قاشبويى كەنتى

يېزىلىق ھۆكۈمەت تۇرۇشلۇق جايىنىڭ غەربىي جەنۇبىغا 1 كىلومېتىر يىراقلىقتا جايلاشقان. يەر شەكلى تۈزلەڭ، نوپۇسى 173 نەپەر، ھەممىسى ئۇيغۇر. ئاھالىلەر بىر ئېگىز قاش بويىغا جايلاشقانلىقى ئۈچۈن، قاشبويى - دەپ ئاتالغان.



ئاۋات يېزىسىنىڭ ئومۇمىي ئەھۋالى

ئاۋات يېزىسى كونا شەھەر ناھىيىسىنىڭ شەرقىي شىمالىي تەرىپىگە جايلاشقان بولۇپ، يېزىلىق ھۆكۈمەتنىڭ تۇرۇشلۇق ئورنى ناۋاي كوچا كەنتىدە. ناھىيە مەركىزى بىلەن بولغان ئارىلىقى 27.5 كىلومېتىر، يەر شەكلى تۈزلەڭ، ئومۇمىي يەر كۆلىمى 84.67 كۋادرات كىلومېتىر. (127.016 مو) شەرقىي ۋە جەنۇب تەرىپى يېڭى ئۆستەڭ يېزىسى بىلەن غەربىي تەرىپى قوغان يېزىسى بىلەن شىمالىي تەرىپى بەشكېرەم يېزىسى بىلەن تۇتىشىدۇ. 1985 - يىلدىكى سىتاتىستىكىغا ئاساسلانغاندا، تېرىلغۇ يەر كۆلىمى 46.700 مو بولۇپ، ئومۇمىي يەر كۆلىمىنىڭ %36.2 نى ئىگىلەيدۇ. ئورمان كۆلىمى 14.102 مو بولۇپ، %11.196 نى ئىگىلەيدۇ. باشقا كۆلەم 38.499 مو بولۇپ، %30.5 نى ئىگىلەيدۇ.

يېزا تەۋەلىكىدە 21 كەنت كومىتېتى، 2 ئورمان مەيدان، 96 تەبىئىي كەنت بار. 1985 - يىلدىكى سىتاتىستىكىدا 4.877 ئائىلە، 21.862 نوپۇس بولۇپ، بۇنىڭدىن ئۆي-خۇر. 21.845 نەپەر، ئومۇمىي نوپۇسنىڭ %99.93 نى ئىگىلەيدۇ. خەنزۇ 9 نەپەر خۇيزۇ 8 نەپەر بولۇپ، بۇلار ئومۇمىي نوپۇسنىڭ %0.07 نى ئىگىلەيدۇ.

ئاۋات دېگەن سۆز ئۇيغۇرچە سۆز بولۇپ، گۈللەپ ياشناش دېگەن مەنىنى بىلدۈرىدۇ. ئېيتىشلارغا قارىغاندا، بۇرۇن بۇ يەردە ئۇيغۇر دېھقانلىرى بوز يەر ئېچىپ دېھقانچىلىق قىلغان سۇ مەنبەسى ھەل قىلىش ئۈچۈن، قىزىل دەريانىڭ يۇقىرىقى ئېقىنىدىكى قاپقا ئېغىزىدىن بىر قانچە يىل جاپالىق ئەمگەك قىلىپ، چوڭ ئۆستەڭ چېچىپ سۇ باشلاپ تېرىقچىلىق قىلغان. ئەسلىدىكى قاقاسلىق ئېكىنزارلىققا ئايلانغان. دېھقانلار ئارقا-ئارقىدىن بۇ جايغا كۆچۈپ كېلىپ، بۇ جايدا گۈللەپ ياشىغان ئاۋات مەھەللە بەرپا قىلغان. ئاۋات دېگەن نام مانا مۇشۇنداق غايەت زور ئۆزگۈرۈشتىن كېيىن بەرپىلگەن.

جۇمھۇرىيەت مەزگىلىدە ئاۋات بەگلىكىنىڭ باشقۇرۇشىدا بولۇپ، تەۋەلىك دە 15 يۈز بېشى بولغان. 1950 - يىلى كۈنئەھەر ناھىيىسىنىڭ ئاۋات رايونىغا ئۆزگەرتىلىپ تەۋەلىكىدە 15 يېزا بولغان. 1954 - يىلى ئاۋات رايونىنىڭ 10 يېزىسىنى يېڭى ئۆستەڭ رايونىغا ئۆتكۈزۈپ بېرىپ، تەۋەسىدە 5 يېزا قالغان. كېيىن بەشكېرەم رايونىدىن 3 - يېزىنى ئۆتكۈزۈپ ئاۋات رايونىغا بېرىپ تەۋەلىكىدە 8 - يېزا بولغان. 1958 - يىلى ئاۋات رايونى ئاۋات گۇڭشېغا ئۆزگەرتىلگەن. 1961 - يىلى ئاۋات گۇڭشې رايونىغا ئۆزگەرتىلىپ، 4 كىچىك گۇڭشې بولغان. 1975 - يىلى 11 - ئايدا ئاۋات گۇڭشې قەشقەر شەھىرىنىڭ باشقۇرۇشىغا ئۆتكۈزۈپ بېرىلىپ، يەنىلا ئاۋات گۇڭشې دەپ ئاتالغان. 1982 - يىلى بۇ گۇڭشې يەنە كونا شەھەر ناھىيىسىنىڭ باشقۇرۇشىغا ئۆتكۈزۈپ بېرىلىپ، تەۋەلىك

دە 21 دادوي بولغان. 1984 - يىلى ئاۋات گۈڭشې ئاۋات يېزىسىغا ئۆزگەرتىلگەن. تە-
ۋەلىكىدە 21 كەنت كومىتېتى بار. يەر شەكلى غەربىتىن شەرقتە قىيپاش بولۇپ، بىر قە-
دەر تۈزلەڭ، دېڭىز يۈزىدىن ئوتتۇرچە ئېگىزلىكى 1,279 مېتىر، ئاساسەن قىزىل دەريا سۈ-
يىدىن پايدىلىنىدۇ تۇپرىقى ئۆلكە لاتقا تۇپراق بولۇپ، قىسمەن زەي تۇپراق ھەم چىم
تۇپراق بار. ئومۇمەن ئوتتۇرائەت تۇپراق، ھاۋا كىلىماتى مۆتىدىل، 4 پەسىل ئېنىق، قىش
پەسلى سوغۇق، يىللىق ئوتتۇرچە تېمپېراتۇرىسى 11.7°C ئەڭ يۇقىرى تېمپېراتۇرىسى 38.7°C ئەڭ
تۆۋەن تېمپېراتۇرا 25.3°C ، يىللىق ھۆل يېغىن مىقدارى 50 - 60 مىللىمېتىر. يىللىق
كۈننۇرىنىڭ يورۇتۇش ۋاقتى 2800 - 2900 سائەت. قىرۇسىز مەزگىلى 210 - 220 كۈن، تە-
ۋەسىدە، ئاۋات ئۆستىڭى، يالاڭ سۇ ئامبىرى بار. ئاۋات غۈل ئۆستىڭىنىڭ ئاۋات دائىرى-
سى ئىچىدىكى ئۇزۇنلىقى 12 كىلومېتىر بولۇپ، سۇغۇرۇش كۆلىمى 110 مىڭ مو. يالاڭ سۇ
ئامبىرىنىڭ كۆلىمى 3,000 مو. ساقلىنىدىغان سۇ مىقدارى 3 مىليون كۆپ مېتىر، سۇغۇرۇش
كۆلىمى 22 مىڭ مو. يېزىلىق ھۆكۈمەت تۇرۇشلۇق جايىنىڭ غەربى تەرىپىدە 12 كىلومېتىر
ئۇزۇنلۇقتىكى يالاڭ جىلغىسى بار.

ئاساسلىق دېھقانچىلىق زىرائەتلىرىدىن بۇغداي، كۆممە قوناق، ئاق قوناق، شال،
كېۋەز، مايلىقدان، قوغۇن، سەي - كۆكتات قاتارلىقلار تېرىلىدۇ. ئالاھىدە مەھسۇلاتى
ئۆرۈك، توغاچ، ئامۇت، ئانار قاتارلىقلار. 1985 - يىلىدىكى سىتاتىستىكاغا ئاساسلان-
غاندا تېرىلغان ئاشلىق زىرائەت كۆلىمى 37,400 مو. ئومۇمىي مەھسۇلاتى 15,007,000
جىڭ بىرلىك مەھسۇلاتى: 401 جىڭ بولۇپ، سابىق گۈڭشې ۋاقتىدىكى ئەڭ يۇقىرى
سەۋىيەگە يەتكەن. كېۋەز 9,300 مو، ئومۇمىي مەھسۇلاتى 765,000 جىڭ، بىرلىكى 82.3
جىڭ، كىشى بېشىغا توغرا كەلگەن ئاشلىقى 762.5 جىڭ يېزا ئىگىلىك ئومۇمىي كىرىمى
5,667,033 يۈەن. 1985 - يىلى يىل ئاخىرىدا قوتاندىكى قالدۇق چارۋا سانى
30,838 تۇياق، بۇنىڭدىن چوڭ چارۋا 6,639 تۇياق، ئۇششاق چارۋا 24,199 تۇياق. 1985 -
يىلىدىكى ئورمان كۆلىمى 14,102 مو. تۈرلۈك ئورمان 7,113,301 تۈپ بولۇپ، كىشى
بېشىغا توغرا كەلگەن ئورمان 342 تۈپ. كۆپ خىل ئىلگىلىك تەرەققىياتى خېلى تېز بولۇپ،
ئۇن زاۋۇتى، ياغ زاۋۇتى، مېۋىگە ئىش قوشۇش زاۋۇتى، ياغاچچىلىق كارخانىسى قا-
تارلىق يېزا باشقۇرغان كارخانىلار بولۇپ، يىللىق كىرىمى 21,000 يۈەن بۇ ئومۇمىي كى-
رىمنىڭ %0.3 نى ئىگىلەيدۇ.

بۇ يېزىنىڭ باغۋەنچىلىكى خېلى تەرەققى قىلغان بولۇپ، ئۆرۈك، توغاچ، ئانار، ئامۇت
قاتارلىق مېۋىلەر بار. ئانار بۇ يېزىنىڭ ئالاھىدە مەھسۇلاتى بولۇپ، سېتىلىش يولى
كەڭ، ئۈرۈكتە بازارنى تەمىنلەشتىن سىرت يەنە گۈلە قۇرتىدۇ، كۆك ئاۋۇتنىڭ سۈپىتى
ياخشى بولۇپ، ساقلاشقا ئەپلىك، قىش ۋە ئەتىياز پەسلىدە بازارنى تەمىنلەيدۇ.
مەدەنىي مائارىپ سەھىيە ئىشلىرىمۇ خېلى تەرەققى قىلغان بولۇپ، 45
ئوقۇتقۇچى، ئىشچى - خىزمەتچىسى 392 ئوقۇغۇچى، 10 سىنىپ بار بىر ئوتتۇرا مەكتەپ،

91 سىنمى 161 نەپەر ئوقۇتقۇچى، ئىشچى - خىزمەتچىسى 2،717 نەپەر ئوقۇغۇچىسى بولغان
12 باشلانغۇچ مەكتەپ بار. رادىئو پونكىتى كىنۇ قويۇش ئەترىتى، مەدەنىيەت پونكىتى
قاتارلىق كۆڭۈل ئېچىش ئورۇنلىرى بار. 11 تىببىي خادىم 20 كېسەل كارۋېتىغا ئىگە بىر
دوختۇرخانا ۋە 20 داۋالاش پونكىتى، 20 يالاڭچاق دوختۇر بار.
قاتناش قولايلىق بولۇپ، قەشقەر شەھىرىدىن ئاۋات يېزىسىغا ھەر كۈنلىكى ئاپتو-
ۋۇز قاتناپ تۇرىدۇ. قەشقەر شەھىرى بىلەن ئاۋات يېزىسى ئارىلىقىدا 35 كىلومېتىر ئۇزۇن-
لۇقىدىكى ئاددىي تاش يول بار. يېزا بىلەن كەنتلەر ئوتتۇرىسىدا شېغىل ياتقۇزۇلغان
تاشيول بار. بۇ يوللارنىڭ 2 تەرىپى ئورمان بىلەن قاپلانغان قاتنىشى زاۋان. يېزا بو-
يىچە 5 ئاپتوموبىل ۋە 65 ھەرخىل تىپتىكى تراكتورلار بار.

ئاۋات يېزا تەۋەلىكىدىكى يەر جاي ناملىرىنىڭ قىسقىچە تونۇشتۇرۇلۇشى

ئاۋات يېزىسى

تەزكىرىسى «ئاۋات يېزىسىنىڭ ئومۇمىي ئەھۋالى» دېگەن ماتېرىيالدا

قۇمپېتىق كەنت كومىتېتى

ئاۋات يېزىلىق ھۆكۈمەت تۇرۇشلۇق جايىنىڭ غەربىي شىمالغا 6.5 كىلومېتىر يىراقلىققا جايلاشقان. يەر شەكلى تۈزلەڭ، 1950 - يىلى كونا شەھەر ناھىيە بەشكىرەم رايونى 7 - يېزىسىنىڭ باشقۇرۇشىدا بولغان. 1954 - يىلى ئاۋات رايونى 7 - يېزىسىنىڭ باشقۇرۇشىغا ئۆزگەرتىلگەن. 1958 - يىلى ئاۋات گۇڭشى قۇمپېتىق 1 - دادۇيگە ئۆزگەرتىلگەن. 1975 - يىلى قەشقەر شەھىرىنىڭ باشقۇرۇشىغا ئۆتكۈزۈپ بېرىلىپ، ئاۋات گۇڭشى قۇمپېتىق 1 - دادۇي بولغان. 1982 - يىلى قايتا كونا شەھەر ناھىيىسىنىڭ باشقۇرۇشىغا ئۆتكۈزۈپ بېرىلىپ، ئاۋات گۇڭشى قۇمپېتىق 1 - دادۇي بولغان. 1984 - يىلى 8 - ئاي - دا دادۇي كەنت كومىتېتىغا ئۆزگەرتىلگەن. قۇمپېتىق دېگەن سۆز ماڭسا پۇت پېتىپ قالىدىغان قۇملۇق دېگەن مەنىدە بولۇپ، بۇرۇن بۇ جاي قۇملۇق بولغانلىقى ئۈچۈن، شۇنداق دەپ ئاتالغان. تەۋەسىدە 3 تەبىئىي كەنت، 635 نوپۇس بولۇپ، ھەممىسى ئۇيغۇر. تېرىلغۇ يەر كۆلىمى 1،186 مو. ئاساسلىق مەھسۇلاتى بۇغداي، كۆممە قوناق، كېۋەز قا - تارلىقلار. تۇرۇشلۇق ئورنى: ئارا مەھەللىدە.

ئارا مەھەللى

يېزىلىق ھۆكۈمەت تۇرۇشلۇق جايىنىڭ غەربىي شىمالغا 6.5 كىلومېتىر يىراقلىققا جايلاشقان. يەر شەكلى تۈزلەڭ، نوپۇسى 198 نەپەر ھەممىسى ئۇيغۇر. بۇ كەنت يۇقارقى مەھەللى بىلەن ئاياغ مەھەللى ئوتتۇرىسىغا جايلاشقانلىقى ئۈچۈن، ئارا مەھەللى دەپ ئاتالغان.

يۇقارقى مەھەللى

يېزىلىق ھۆكۈمەت تۇرۇشلۇق جايىنىڭ غەربىي شىمالغا 6.8 كىلومېتىر يىراقلىققا جايلاشقان. يەر شەكلى تۈزلەڭ، نوپۇسى 228 نەپەر، ھەممىسى ئۇيغۇر. ئارا مەھەللى كەنت

تىنىڭ يۇقىرىسىغا جايلاشقانلىقى ئۈچۈن، يوقارقى مەھەللە - دەپ ئاتالغان.

ئاياغ مەھەللە

يېزىلىق ھۆكۈمەت تۇرۇشلۇق جايىنىڭ غەربىي شىمالىغا 6 كىلومېتىر يىراقلىققا جايلاشقان. يەر شەكلى تۈزلەڭ، نوپۇسى 209 نەپەر، ھەممىسى ئۇيغۇر. بۇ كەنت ئارا مەھەللە كەنتىنىڭ ئايىغىغا جايلاشقانلىقى ئۈچۈن، ئاياغ مەھەللە - دەپ ئاتالغان.

ياللا كەنت كومىتېتى

ئاۋات يېزىلىق ھۆكۈمەت تۇرۇشلۇق جايىنىڭ غەربىي شىمالىغا 4.1 كىلومېتىر يىراقلىققا جايلاشقان. يەر شەكلى تۈزلەڭ، ياللا سۇ ئامبىرىنىڭ يۇقىرىسىغا جايلاشقان. 1950 - يىلى بەشكېرەم رايونى 7 - يېزىسىنىڭ باشقۇرۇشىدا بولغان. 1954 - يىلى ئاۋات رايونى 7 - يېزىسىنىڭ باشقۇرۇشىغا ئۆزگەرتىلگەن. 1958 - يىلى ئاۋات گۇڭشې ياللا 2 - دادۇي بولغان. 1975 - يىلى قەشقەر شەھىرىگە ئۆتكۈزۈپ بېرىلىپ، ئاۋات گۇڭشې ياللا 2 - دادۇي بولغان. 1982 - يىلى قايتا كونا شەھەر ناھىيىسىنىڭ باشقۇرۇشىغا ئۆتكۈزۈپ بېرىلىپ، ئاۋات گۇڭشې ياللا 2 - دادۇي بولغان. 1984 - يىلى 8 - ئايدا دادۇي كەنت كومىتېتىغا ئۆزگەرتىلگەن. بۇ جايىنى كەلكۈن كېلىپ بىر قانچە بۆلۈك يارلىققا ئايلاندۇرۇۋەتكەن. كەنت يار ئۈستىگە جايلاشقانلىقى ئۈچۈن، ياللا دەپ ئاتالغان. تەۋەسىدە 6 تەبىئىي كەنت، 1،206 نوپۇسى بولۇپ، ھەممىسى ئۇيغۇر. تېرىلغۇ يەر كۆلىمى 1،186 مو. ئاساسلىق دەھە - ۇلاتى بۇنداي، كۆمە قوناق، كېۋەز. ئالاھىدە مەھەللىسى: ئۆرۈك، توغاج، تۇرۇشلۇق ئورنى: تۆۋەنكى مەھەللىدە.

تۆۋەنكى مەھەللە

يېزىلىق ھۆكۈمەت تۇرۇشلۇق جايىنىڭ غەربىي شىمالىغا 4.3 كىلومېتىر يىراقلىققا جايلاشقان. يەر شەكلى تۈزلەڭ، نوپۇسى 295 نەپەر، ھەممىسى ئۇيغۇر. بۇ كەنت يوقارقى مەھەللە كەنتىنىڭ تۆۋەن تەرىپىگە جايلاشقانلىقى ئۈچۈن، تۆۋەنكى مەھەللە - دەپ ئاتالغان.

يوقارقى مەھەللە

يېزىلىق ھۆكۈمەت تۇرۇشلۇق جايىنىڭ شىمالىغا 5 كىلومېتىر يىراقلىققا جايلاشقان. يەر شەكلى تۈزلەڭ، نوپۇسى 195 نەپەر، ھەممىسى ئۇيغۇر. بۇ كەنت تۆۋەنكى مەھەللە كەنتىنىڭ يۇقىرىسىغا جايلاشقانلىقى ئۈچۈن، يوقارقى مەھەللە - دەپ ئاتالغان.

ئۈچبويلا كەنتى

يېزىلىق ھۆكۈمەت تۇرۇشلۇق جايىنىڭ غەربىي شىمالىغا 5.2 كىلومېتىر يىراقلىققا

جايلاشقان. يەر شەكلى تۈزلەڭ، نوپۇسى 195 نەپەر، ھەممىسى ئۇيغۇر. بۇرۇن بۇ جايدا ئۈچ بىر تۇققان ئۈچھويلا ياساپ ئورۇنلاشقان، كېيىن كەنت شەكىللىنىپ ئۈچھويلا دەپ ئاتالغان.

ئارا مەھەللە

يېزىلىق ھۆكۈمەت تۇرۇشلۇق جايىنىڭ غەربىي شىمالىغا 5.2 كىلومېتىر يىراقلىققا جايلاشقان. يەر شەكلى تۈزلەڭ، نوپۇسى 253 نەپەر، ھەممىسى ئۇيغۇر. بۇ كەنت يوقارقى مەھەللە بىلەن ئۈچھويلا كەنتىنىڭ ئارىلىغىغا جايلاشقانلىقى ئۈچۈن، ئارا مەھەللە دەپ ئاتالغان.

كاج مەھەللىسى

يېزىلىق ھۆكۈمەت تۇرۇشلۇق جايىنىڭ غەربىي شىمالىغا 4.5 كىلومېتىر يىراقلىققا جايلاشقان. يەر شەكلى تۈزلەڭ، نوپۇسى 138 نەپەر، ھەممىسى ئۇيغۇر. بۇرۇن بۇ جايدا تۇرسۇن چوڭ كاج دېگەن ئادەم چىقىپ ئورۇنلاشقان. بۇ كەنت تۇرسۇن چوڭنىڭ لەقىمى بىلەن كاج مەھەللىسى دەپ ئاتالغان.

ئويكوچا كەنتى

يېزىلىق ھۆكۈمەت تۇرۇشلۇق جايىنىڭ غەربىگە 4 كىلومېتىر يىراقلىققا جايلاشقان. يەر شەكلى ئېگىز-پەس، نوپۇسى 164 نەپەر، ھەممىسى ئۇيغۇر. بۇ كەنت چوڭقۇر جايغا ئورۇنلاشقانلىقى ئۈچۈن، ئويكوچا دەپ ئاتالغان.

يىڭىچىكە كەنت كومىتېتى

ئاۋات يېزىلىق ھۆكۈمەت تۇرۇشلۇق جايىنىڭ غەربىگە 3.5 كىلومېتىر يىراقلىققا جايلاشقان. يەر شەكلى تۈزلەڭ، 1950 - يىلى بەشكېرەم رايونى 7 - يېزىسىنىڭ باشقۇرۇشىدا بولغان. 1954 - يىلى ئاۋات رايونى 7 - يېزىسىنىڭ باشقۇرۇشىغا ئۆزگەرتىلگەن. 1958 - يىلى ئاۋات گۇڭشى يىڭىچىكە 3 - دادۇيىگە ئۆزگەرتىلگەن. 1975 - يىلى قەشقەر شەھىرىگە ئۆتكۈزۈپ بېرىلىپ، ئاۋات گۇڭشى يىڭىچىكە دادۇي بولغان. 1982 - يىلى قايتا كونا شەھەر ناھىيىسىگە ئۆتكۈزۈپ بېرىلىپ، ئاۋات گۇڭشى يىڭىچىكە 3 - دادۇي بولغان. 1984 - يىلى 8 - ئايدا دادۇي كەنت كومىتېتىغا ئۆزگەرتىلگەن. يىڭىچىكە دېھقانچىلىق بۇ جايىنىڭ توغرىسى تار بويى ئۇزۇن بولغانلىقى ئۈچۈن، يىڭىچىكە دەپ ئاتالغان. تەۋەسىدە 6 تەبىئىي كەنت، 1،319 نوپۇسى بولۇپ، ھەممىسى ئۇيغۇر. تېرىلغۇ يېرى 2،027 مو. ئاساسلىق مەھسۇلاتى بۇغداي، كۆممە قوناق، كېۋەز. ئالاھىدە مەھسۇلاتى: توغاچ تۇرۇشلۇق ئورنى: ئارا مەھەللىسىدە.

ئارا مەھەللە

يېزىلىق ھۆكۈمەت تۇرۇشلۇق جايىنىڭ غەربىگە 3.5 كىلومېتىر يىراقلىققا جايلاشقان. يەر شەكلى تۈزلەڭ، نوپۇسى 325 نەپەر، ھەممىسى ئۇيغۇر. بۇ كەنت يۇقارقى مەھەللە كەنتى بىلەن ئاياغ مەھەللە كەنتىنىڭ ئارىلىقىغا جايلاشقانلىقى ئۈچۈن، ئارا مەھەللە دەپ ئاتالغان.

يۇقارقى مەھەللە

يېزىلىق ھۆكۈمەت تۇرۇشلۇق جايىنىڭ غەربىگە 3.8 كىلومېتىر يىراقلىققا جايلاشقان. يەر شەكلى تۈزلەڭ، نوپۇسى 164 نەپەر، ھەممىسى ئۇيغۇر. بۇ كەنت ئارا مەھەللە كەنتىنىڭ يۇقىرىسىغا جايلاشقانلىقى ئۈچۈن، يۇقارقى مەھەللە دەپ ئاتالغان.

پەشتاق مەھەللىسى

يېزىلىق ھۆكۈمەت تۇرۇشلۇق جايىنىڭ غەربىگە 3.7 كىلومېتىر يىراقلىققا جايلاشقان. يەر شەكلى ئېگىز - پەس. نوپۇسى 198 نەپەر، ھەممىسى ئۇيغۇر. بۇ جايىنىڭ شەكلى پەش-تاقسىمان ئېگىز بولۇپ، ئاھالىلەر شۇ جايغا ئورۇنلاشقانلىقى ئۈچۈن، پەشتاق مەھەللىسى دەپ ئاتالغان.

قۇملۇق مەھەللىسى

يېزىلىق ھۆكۈمەت تۇرۇشلۇق جايىنىڭ غەربىگە 4 كىلومېتىر يىراقلىققا جايلاشقان. يەر شەكلى تۈزلەڭ، نوپۇسى 159 نەپەر، ھەممىسى ئۇيغۇر. بۇ جاي ئىلگىرى قۇملۇق بولۇپ، كىشىلەر ئولتۇراقلاشقاندىن كېيىن قۇملۇق مەھەللىسى دەپ ئاتالغان.

يار بېشى كەنتى

يېزىلىق ھۆكۈمەت تۇرۇشلۇق جايىنىڭ غەربىگە 4.3 كىلومېتىر يىراقلىققا جايلاشقان. يەر شەكلى تۈزلەڭ، نوپۇسى 191 نەپەر، ھەممىسى ئۇيغۇر. بۇ جاي ئەسلى ئۇزۇن كەتكەن بىر يارلىق بولۇپ، ئاھالىلەر شۇ يارلىقنىڭ ئۈستىگە ئورۇنلاشقانلىقى ئۈچۈن، يار بېشى دەپ ئاتالغان.

ئاياغ مەھەللە

يېزىلىق ھۆكۈمەت تۇرۇشلۇق جايىنىڭ غەربىگە 3.1 كىلومېتىر يىراقلىققا جايلاشقان. يەر شەكلى تۈزلەڭ، نوپۇسى 282 نەپەر، ھەممىسى ئۇيغۇر. بۇ كەنت يۇقارقى مەھەللە كەنتىنىڭ ئايىغىغا جايلاشقانلىقى ئۈچۈن، ئاياغ مەھەللە دەپ ئاتالغان.

يار بېشى كەنت كومىتېتى

ئاۋات يېزىلىق ھۆكۈمەت ئورۇنلاشقان جاينىڭ شىمالىغا 2.3 كىلومېتىر يىراقلىققا جايلاشقان. يەر شەكلى تۈزلەڭ، 1950 - يىلى ئاۋات رايونى 3 - يېزىسىنىڭ باشقۇرۇشىدا بولغان. 1958 - يىلى ئاۋات گۇڭشې يار بېشى 4 - دادۇيگە ئۆزگەرتىلگەن. 1975 - يىلى قەشقەر شەھىرىگە ئۆتكۈزۈپ بېرىلىپ، ئاۋات گۇڭشې يار بېشى دادۇي بولغان. 1982 - يىلى قايتا كونا شەھەر ناھىيىسىگە ئۆتكۈزۈپ بېرىلىپ، ئاۋات گۇڭشې يار بېشى 4 - دادۇي بولغان. 1984 - يىلى 8 - ئايدا دادۇي كەنت كومىتېتىغا ئۆزگەرتىلگەن. تۇرۇشلۇق كەنت نامى بىلەن ئاتالغان. تەۋەسىدە 9 تەبىئىي كەنت، 2,078 نوپۇسى بولۇپ، ھەممىسى ئۇيغۇر. تېرىلغۇ يەر كۆلىمى 3,896 مو. ئاساسلىق مەھسۇلاتى بۇغداي، كۆممە قوناق، كېۋەز. ئالاھىدە مەھسۇلاتى: ئانار. تۇرۇشلۇق ئورنى: يار بېشى كەنتىدە.

يار بېشى كەنتى

يېزىلىق ھۆكۈمەت تۇرۇشلۇق جاينىڭ شىمالىغا 2.3 كىلومېتىر يىراقلىققا جايلاشقان. يەر شەكلى تۈزلەڭ، نوپۇسى 226 نەپەر، ھەممىسى ئۇيغۇر. بۇ جاي ئەسلى پارلىق بولۇپ، كېيىنچە ئاھالىلەر ئولتۇراقلىشىپ كەنت شەكىللەنگەن شۇندىن بۇيان كىشىلەر يار بېشى - دەپ ئاتىغان.

ئېگىز ئېرىق كەنتى

يېزىلىق ھۆكۈمەت تۇرۇشلۇق جاينىڭ شىمالىغا 3.2 كىلومېتىر يىراقلىققا جايلاشقان. يەر شەكلى تۈزلەڭ، نوپۇسى 198 نەپەر، ھەممىسى ئۇيغۇر. بۇ جايدا ئىگىز جايدىن چېپىلغان بىر ئېرىق بولۇپ، ئاھالىلەر شۇ ئېرىق ئەتراپىغا ئورۇنلاشقانلىقى ئۈچۈن، ئېگىز ئېرىق - دەپ ئاتالغان.

تۇغېشى كەنتى

يېزىلىق ھۆكۈمەت تۇرۇشلۇق جاينىڭ شىمالىغا 3 كىلومېتىر يىراقلىققا جايلاشقان. يەر شەكلى تۈزلەڭ، نوپۇسى 426 نەپەر، ھەممىسى ئۇيغۇر. ئىلگىرى بۇ جايدا شاخ قۇزۇق بىلەن ياسالغان بىر تۇغ بولۇپ، ئاھالىلەر شۇ تۇغنىڭ باش تەرىپىگە جايلاشقانلىقى ئۈچۈن، تۇغېشى - دەپ ئاتالغان.

ھېكمىئاخۇن باينىڭ مەھەللىسى

يېزىلىق ھۆكۈمەت تۇرۇشلۇق جاينىڭ شىمالىغا 3.2 كىلومېتىر يىراقلىققا جايلاشقان. يەر شەكلى تۈزلەڭ، نوپۇسى 154 نەپەر، ھەممىسى ئۇيغۇر. بۇرۇن بۇ جايدا يەرزىمە

نى مول. مال ۋارانلىرى كۆپ بولغان ھېلىمىئاخۇن دېگەن كىشى ئولتۇراقلاشقان كەنت شەكىللەنگەندىن كېيىن، كىشىلەر ھېلىمىئاخۇن باينىڭ مەھەللىسى دەپ ئاتىغان.

چامغۇر مەھەللىسى

يېزىلىق ھۆكۈمەت تۇرۇشلۇق جايىنىڭ شەرقىگە 2.8 كىلومېتىر يىراقلىققا جايلاشقان. يەر شەكلى تۈزلەڭ، نوپۇسى 204 نەپەر، ھەممىسى ئۇيغۇر. بۇ كەنتتىكى كىشىلەر بۇرۇندىن تارتىپ چامغۇر تېرىپ سېتىش بىلەن شۇغۇللانغانلىقتىن، چامغۇر مەھەللىسى دەپ ئاتالغان.

مەتخان خەپتىم مەھەللىسى

يېزىلىق ھۆكۈمەت تۇرۇشلۇق جايىنىڭ غەربىي شىمالغا 2.3 كىلومېتىر يىراقلىققا جايلاشقان. يەر شەكلى تۈزلەڭ، نوپۇسى 302 نەپەر، ھەممىسى ئۇيغۇر. بۇرۇن بۇ جايدا مەتخان خەپتىم دېگەن نوپۇزلۇق بىر كىشى ئولتۇراقلاشقان. كەنت شەكىللەنگەندىن كېيىن، كىشىلەر شۇ كىشىنىڭ نامى بىلەن مەتخان خەپتىم مەھەللىسى دەپ ئاتىغان.

ئويكوچا كەنتى

يېزىلىق ھۆكۈمەت تۇرۇشلۇق جايىنىڭ غەربىگە 1.6 كىلومېتىر يىراقلىققا جايلاشقان. يەر شەكلى تۈزلەڭ، نوپۇسى 155 نەپەر، ھەممىسى ئۇيغۇر. ئاھالىلار ئوي - چوڭقۇر جايغا جايلاشقانلىقى ئۈچۈن، ئويكوچا دەپ ئاتالغان.

پوندىلاڭ مەھەللىسى

يېزىلىق ھۆكۈمەت تۇرۇشلۇق جايىنىڭ غەربىگە 2 كىلومېتىر يىراقلىققا جايلاشقان. يەر شەكلى تۈزلەڭ، نوپۇسى 230 نەپەر، ھەممىسى ئۇيغۇر. ئىلگىرى بۇ جايدا قۇناخۇن پوندىلاڭ لەقەملىك بىر كىشى ئورۇنلاشقانلىقى ئۈچۈن كەنت شۇ كىشىنىڭ لەقىمى بىلەن پوندىلاڭ مەھەللىسى دەپ ئاتالغان.

پەشتاق مەھەللىسى

يېزىلىق ھۆكۈمەت تۇرۇشلۇق جايىنىڭ غەربىگە 2.5 كىلومېتىر يىراقلىققا جايلاشقان. يەر شەكلى تۈزلەڭ، نوپۇسى 183 نەپەر، ھەممىسى ئۇيغۇر، بۇرۇن بۇ جايدا ئېگىز پەشتاقلىق بىر مەسچىت بولۇپ، كىشىلەر مەسچىتنىڭ ئەتراپىغا ئورۇنلاشقانلىقى ئۈچۈن، پەشتاق مەھەللىسى دەپ ئاتالغان.

تۈگمەنبېشى كەنت كومىتېتى

ئاۋات يېزىلىق ھۆكۈمەت ئورۇنلاشقان جايىنىڭ شىمالىغا 1.6 كىلومېتىر يىراقلىققا جايلاشقان. يەر شەكلى تۈزلەڭ. 1950 - يىلى ئاۋات رايونى 2 - يېزىسىنىڭ باشقۇرۇشىدا بولغان. 1958 - يىلى ئاۋات گۇمىنى تۈگمەنبېشى 5 - دادۇبىگە ئۆزگەرتىلگەن. 1975 - يىلى قەشقەر شەھىرىگە ئۆتكۈزۈپ بېرىلىپ، ئاۋات گۇمىنى تۈگمەنبېشى دادۇبى بولغان. 1982 - يىلى قايتا كونا شەھەر ناھىيىسىگە ئۆتكۈزۈپ بېرىلىپ، ئاۋات گۇمىنى تۈگمەنبېشى 5 - دادۇبى بولغان. 1984 - يىلى 8 - ئايدا دادۇبى كەنت كومىتېتىغا ئۆزگەرتىلگەن تۇرۇشلۇق كەنت نامى بىلەن ئاتالغان. تەۋەسىدە 4 تەبىئى كەنت، 696 نوپۇس بولۇپ، ھەممىسى ئۇيغۇر. تېرىلغۇ يەر كۆلىمى 1,633 مو، ئاساسلىق مەھسۇلاتى بۇغداي كۆممە قوناق، كىۋەز، تۇرۇشلۇق ئورنى: تۈگمەنبېشى كەنتىدە.

تۈگمەنبېشى كەنتى

يېزىلىق ھۆكۈمەت تۇرۇشلۇق جايىنىڭ شىمالىغا 1.7 كىلومېتىر يىراقلىققا جايلاشقان. يەر شەكلى تۈزلەڭ، نوپۇسى 135 نەپەر، ھەممىسى ئۇيغۇر. بۇرۇن بۇ جايدا بىر تاش تۈگمەن بولۇپ، ئاھالىلەر تۈگمەننىڭ باش تەرىپىگە ئورۇنلاشقانلىقى ئۈچۈن، تۈگمەن بېشى - دەپ ئاتالغان.

كالۋا مەھەللىسى

يېزىلىق ھۆكۈمەت تۇرۇشلۇق جايىنىڭ شىمالىغا 2 كىلومېتىر يىراقلىققا جايلاشقان. يەر شەكلى تۈزلەڭ، نوپۇسى 262 نەپەر، ھەممىسى ئۇيغۇر. بۇ جايدا نېرۋا سېستىمىسى جايىدا بولمىغان بىر كىشى بولۇپ، كىشىلەر ئۇنىڭغا كالۋا دەپ لەقەم قويغان، شۇندىن بېرى بۇ مەھەللە كالۋا مەھەللىسى - دەپ ئاتالغان.

قاساپ مەھەللىسى

يېزىلىق ھۆكۈمەت تۇرۇشلۇق جايىنىڭ شىمالىغا 2.2 كىلومېتىر يىراقلىققا جايلاشقان. يەر شەكلى تۈزلەڭ، نوپۇسى 185 نەپەر، ھەممىسى ئۇيغۇر. بۇرۇندىن باشلاپ بۇ كەنتتە قاساپلىق قىلىدىغان كىشىلەر كۆپ بولغانلىقى ئۈچۈن، قاساپ مەھەللىسى - دەپ ئاتالغان.

ئاراكۆل بېشى كەنتى

يېزىلىق ھۆكۈمەت تۇرۇشلۇق جايىنىڭ شىمالىغا 1.2 كىلومېتىر يىراقلىققا جايلاشقان. يەر شەكلى تۈزلەڭ، نوپۇسى 214 نەپەر، ھەممىسى ئۇيغۇر. بۇ كەنتنىڭ ئوتتۇرىسىدا بىر

كۆل بولۇپ، ئاھالىلەر شۇ كۆل ئەتراپىغا ئورۇنلاشقانلىقى ئۈچۈن، ئارا كۆل بېشى دەپ ئاتالغان.

ياقا تام كەنت كومىتېتى

ئاۋات يېزىلىق ھۆكۈمەت تۇرۇشلۇق جايىنىڭ غەربىگە 1.5 كىلومېتىر يىراقلىققا جايلاشقان. يەر شەكلى پەلەمپەي. 1950 - يىلى ئاۋات رايونى 2 - يېزىسىنىڭ باشقۇرۇشىدا بولغان. 1958 - يىلى ئاۋات گۇڭشى ياقا تام 6 - دادۇي بولغان. 1975 - يىلى قەشقەر شەھەرگە ئۆتكۈزۈپ بېرىلىپ، ئاۋات گۇڭشى ياقا تام دادۇي بولغان. 1982 - يىلى قايتا كونا شەھەر ناھىيىسىنىڭ باشقۇرۇشىغا ئۆتكۈزۈپ بېرىلىپ، ئاۋات گۇڭشى ياقا تام 6 - دادۇي بولغان. 1984 - يىلى 8 - ئايدا دادۇي كەنت كومىتېتىغا ئۆزگەرتىلگەن، بۇ كەنت يۇرتىنىڭ ياقىسىغا جايلاشقانلىقى ۋە بىر ئېگىز كونا تام بولغانلىقى ئۈچۈن، ياقا تام دەپ ئاتالغان. تەۋەسىدە 5 تەبىئىي كەنت، 752 نوپۇسى بولۇپ، ھەممىسى ئۇيغۇر. تېرىلغۇ يەر كۆلىمى 2,327 مو، ئاساسلىق مەھسۇلاتى بۇغداي، كۆممە قوناق، كېۋەز، ئالاھىدە مەھسۇلاتى ئۈرۈك، ئانار، تۇرۇشلۇق ئورنى: قارا مەھەللىسىدە.

قارا مەھەللىسى

يېزىلىق ھۆكۈمەت تۇرۇشلۇق جايىنىڭ غەربىگە 1.5 كىلومېتىر يىراقلىققا جايلاشقان. يەر شەكلى تۈزلەڭ، نوپۇسى 137 نەپەر، ھەممىسى ئۇيغۇر. بۇرۇن بۇ جايدا قاسم قارا دېگەن بىر كىشى بولۇپ، شۇ كىشىنىڭ لەقىمى بىلەن قارا مەھەللىسى دەپ ئاتالغان.

ساتتار مەھەللىسى

يېزىلىق ھۆكۈمەت تۇرۇشلۇق جايىنىڭ غەربىگە 1.1 كىلومېتىر يىراقلىققا جايلاشقان. يەر شەكلى تۈزلەڭ، نوپۇسى 122 نەپەر، ھەممىسى ئۇيغۇر. بۇرۇن بۇ جايدا ئەۋۋەل ئاخۇن دېگەن بىر كىشى بولۇپ، ساتتار ياسايدىغان بولۇپ، شۇ كىشىنىڭ كەسپى بىلەن ساتتار مەھەللىسى دەپ ئاتالغان.

قۇچقار مەھەللىسى

يېزىلىق ھۆكۈمەت تۇرۇشلۇق جايىنىڭ غەربىگە 2.2 كىلومېتىر يىراقلىققا جايلاشقان. يەر شەكلى تۈزلەڭ، نوپۇسى 163 نەپەر، ھەممىسى ئۇيغۇر. بۇرۇن بۇ جايدا ئىسلام ئاكام قۇچقار دېگەن بىر كىشى بولۇپ، شۇ كىشىنىڭ لەقىمى بىلەن قۇچقار مەھەللىسى دەپ ئاتالغان.

جىگدە مەھەللىسى

يېزىلىق ھۆكۈمەت تۇرۇشلۇق جايىنىڭ غەربىي جەنۇبىغا 2.5 كىلومېتىر يىراقلىققا جايلاشقان. يەر شەكلى تۈزلەڭ، نوپۇسى 112 نەپەر، ھەممىسى ئۇيغۇر. بۇرۇن ئاھالىلەر ئولتۇراقلاشقان جايلاردا جىگدە دەرىخى كۆپ بولۇپ، جىگدە مەھەللىسى دەپ ئاتالغان.

كەپتەرخانا كەنتى

يېزىلىق ھۆكۈمەت تۇرۇشلۇق جايىنىڭ جەنۇبىغا 3.2 كىلومېتىر يىراقلىققا جايلاشقان. يەر شەكلى تۈزلەڭ، نوپۇسى 218 نەپەر، ھەممىسى ئۇيغۇر. بۇرۇن بۇ جايدا ياۋا كەپتەر-لەر ئۇۋا تۈزۈپ ياشايدىغان ئورۇن بولۇپ، ئاھالىلەر بۇ جايىنىڭ ئەتراپىغا ئورۇنلاشقانلىقى ئۈچۈن، كەپتەرخانا دەپ ئاتالغان.

توقام مەھەللىسى كەنت كومىتېتى

ئاۋات يېزىلىق ھۆكۈمەت تۇرۇشلۇق جايىنىڭ جەنۇبىغا 1 كىلومېتىر يىراقلىققا جايلاشقان. يەر شەكلى تۈزلەڭ، 1950 - يىلى ئاۋات رايونى 1 - يېزىسىنىڭ باشقۇرۇشىدا بولغان. 1958 - يىلى ئاۋات گۇڭشې توقام مەھەللىسى 7 - دادۇيگە ئۆزگەرتىلگەن. 1975 - يىلى قەشقەر شەھىرىگە ئۆتكۈزۈپ بېرىلىپ، ئاۋات گۇڭشې توقام مەھەللىسى دادۇي بولغان. 1982 - يىلى قايتا كونا شەھەر ناھىيىسىگە ئۆتكۈزۈپ بېرىلىپ، ئاۋات گۇڭشې توقام مەھەللىسى 7 - دادۇي بولغان. 1984 - يىلى 8 - ئايدا دادۇي كەنت كومىتېتىغا ئۆزگەرتىلگەن. تۇرۇشلۇق كەنت نامى بىلەن ئاتالغان. تەۋەسىدە 7 تەبىئىي كەنت، 1،213 نوپۇس بولۇپ، ھەممىسى ئۇيغۇر. تېرىلغۇ يەر كۆلۈمى 3،568 مو، ئاساسلىق مەھسۇلاتى بۇغداي، كۆممە قوناق، كىۋەز، ئالاھىدە مەھسۇلاتى: ئۆرۈك، ئانار. تۇرۇشلۇق ئورنى: توقام مەھەللىسىدە.

توقام مەھەللىسى

يېزىلىق ھۆكۈمەت تۇرۇشلۇق جايىنىڭ جەنۇبىغا 1 - كىلومېتىر يىراقلىققا جايلاشقان. يەر شەكلى تۈزلەڭ، نوپۇسى 198 نەپەر، ھەممىسى ئۇيغۇر. بۇرۇن بۇ جايدا توقام تىكىپ ساتىدىغان كىشىلەر كۆپرەك بولغانلىقى ئۈچۈن، توقام مەھەللىسى دەپ ئاتالغان.

مازار ئالدى كەنتى

يېزىلىق ھۆكۈمەت تۇرۇشلۇق جايىنىڭ شىمالىغا 1 كىلومېتىر يىراقلىققا جايلاشقان. يەر شەكلى تۈزلەڭ، نوپۇسى 177 نەپەر، ھەممىسى ئۇيغۇر. بۇرۇن بۇ جايدا قىلىچى بۇغراخان دېگەن بىر چوڭ مازار بولۇپ، ئاھالىلەر بۇ مازارنىڭ ئالدىغا جايلاشقانلىقى ئۈچۈن، مازار ئالدى دەپ ئاتالغان.

چاگا كۆلېشى كەنتى

يېزىلىق ھۆكۈمەت تۇرۇشلۇق جەينىڭ غەربىگە 1.3 كىلومېتىر يىراقلىققا جايلاشقان. يەر شەكلى تۈزلەڭ، نوپۇسى 257 نەپەر، ھەممىسى ئۇيغۇر. چاگا دېگەن ئەرەبچە 4 كوچا دېگەن بولۇپ، بۇرۇن بۇ يەرنىڭ 4 كوچا ئاغزىدا بىر كۆل بولۇپ، كىشىلەر مۇشۇ كۆلنىڭ بېشىغا جايلاشقانلىقى ئۈچۈن. چاگا كۆلېشى دەپ ئاتالغان.

ھاجتاخۇن ھاجىم مەھەللىسى

يېزىلىق ھۆكۈمەت تۇرۇشلۇق جەينىڭ جەنۇبىغا 0.7 كىلومېتىر يىراقلىققا جايلاشقان. يەر شەكلى تۈزلەڭ، نوپۇسى 195 نەپەر، ھەممىسى ئۇيغۇر. بۇ كەنتتە ھاجتاخۇن ھاجىم دېگەن نوپۇزلۇق بىر كىشى بولۇپ، شۇ كىشىنىڭ نامى بىلەن ئاتالغان.

سۆرەم مەھەللىسى

يېزىلىق ھۆكۈمەت تۇرۇشلۇق جەينىڭ جەنۇبىغا 1 كىلومېتىر يىراقلىققا جايلاشقان. يەر شەكلى تۈزلەڭ، نوپۇسى 194 نەپەر، ھەممىسى ئۇيغۇر. بۇ جايدا سۆرەم يان ساپ ساتىدىغان كىشىلەر كۆپ بولغانلىقى ئۈچۈن، سۆرەم مەھەللىسى دەپ ئاتالغان.

قوشقورۇ كەنتى

يېزىلىق ھۆكۈمەت تۇرۇشلۇق جەينىڭ جەنۇبىغا 1.7 كىلومېتىر يىراقلىققا جايلاشقان. يەر شەكلى تۈزلەڭ، نوپۇسى 119 نەپەر، ھەممىسى ئۇيغۇر. ئىلگىرى بۇ جايدا يان داش ياسالغان 2 قورۇ بولغان، كىشىلەر مۇشۇ قورۇ ئەتراپىغا جايلىشىپ قوشقورۇ دەپ ئاتالغان.

كەپتەر خانى كەنتى

يېزىلىق ھۆكۈمەت تۇرۇشلۇق جەينىڭ شەرقىي جەنۇبىغا 2.5 كىلومېتىر يىراقلىققا جايلاشقان. يەر شەكلى تۈزلەڭ، نوپۇسى 78 نەپەر، ھەممىسى ئۇيغۇر. بۇ يەردە ياۋايى كەپتەرلەر ياشايدىغان بىر جاي بولۇپ، كىشىلەر مۇشۇ جەينىڭ ئەتراپىغا ئورۇنلاشقانلىقى ئۈچۈن، كەپتەر خانى دەپ ئاتالغان.

ھاسا كەنت كومىتېتى

ئاۋات يېزىلىق ھۆكۈمەت تۇرۇشلۇق جەينىڭ جەنۇبىغا 1.4 كىلومېتىر يىراقلىققا جايلاشقان. يەر شەكلى تۈزلەڭ، 1950 - يىلى ئاۋات رايونى 1 - يېزىسىنىڭ باشقۇرۇشىدا بولغان. 1958 - يىلى ئاۋات گۇڭشى ھاسا 8 - دادۇيىگە ئۆزگەرتىلگەن. 1975 - يىلى قەش

قەر شەھىرىگە ئۆتكۈزۈپ بېرىلىپ ئاۋات گۈڭشى ھاسا دادۇي بولغان. 1982 - يىلى قايمى كونا شەھەر ناھىيىسىنىڭ باشقۇرۇشىغا ئۆتكۈزۈپ بېرىلىپ، ئاۋات گۈڭشى ھاسا 8 - دادۇي بولغان. 1984 - يىلى 8 - ئايدا دادۇي كەنت كومىتېتىغا ئۆزگەرتىلگەن، تۇرۇشلۇق كەنت نامى بىلەن ئاتالغان. تەۋەسىدە 6 تەبىئىي كەنت، 1،228 نوپۇس بولۇپ، ھەممىسى ئۇيغۇر. تېرىلغۇ كۆلىمى 4،217 مو، ئاساسلىق مەھسۇلاتى بۇغداي، كۆممە قوناق، كۈزە. تۇرۇشلۇق ئورنى: ھاسا كەنتىدە.

ھاسا كەنتى

يېزىلىق ھۆكۈمەت تۇرۇشلۇق جايىنىڭ جەنۇبىغا 1.4 كىلومېتىر يىراقلىققا جايلاشقان. يەر شەكلى تۈزلەڭ، نوپۇسى 269 نەپەر، ھەممىسى ئۇيغۇر. بۇ جايىنىڭ يەر شەكلى ھاسا شەكلىدە بولۇپ، ئاھالىلەر ئولتۇراقلاشقاندىن كېيىن ھاسا - دەپ ئاتالغان.

مازار ئالدى كەنتى

يېزىلىق ھۆكۈمەت تۇرۇشلۇق جايىنىڭ جەنۇبىغا 5.7 كىلومېتىر يىراقلىققا جايلاشقان. يەر شەكلى تۈزلەڭ، نوپۇسى 280 نەپەر، ھەممىسى ئۇيغۇر. بۇ يەردە چوڭ بىر مازار بولۇپ، كىشىلەر مۇشۇ مازار ئەتراپىغا جايلاشقانلىقى ئۈچۈن، مازار ئالدى دەپ ئاتالغان.

تاغلىق مەھەللىسى

يېزىلىق ھۆكۈمەت تۇرۇشلۇق جايىنىڭ جەنۇبىغا 0.4 كىلومېتىر يىراقلىققا جايلاشقان. يەر شەكلى تۈزلەڭ، نوپۇسى 182 نەپەر، ھەممىسى ئۇيغۇر. بۇ كەنتتە تاغلىق رايونلارغا بېرىپ تىجارەت قىلىدىغانلار كۆپ بولغانلىقى ئۈچۈن، تاغلىق مەھەللىسى دەپ ئاتالغان.

ئۇلۇغ يول كەنتى

يېزىلىق ھۆكۈمەت تۇرۇشلۇق جايىنىڭ جەنۇبىغا 0.3 كىلومېتىر يىراقلىققا جايلاشقان. يەر شەكلى تۈزلەڭ، نوپۇسى 139 نەپەر، ھەممىسى ئۇيغۇر. بۇ جايىدىن ئاق قاش يېڭى ئۆستەڭ يېزىلارغا بارىدىغان بىر چوڭ يول بولۇپ، ئاھالىلەر مۇشۇ يولنىڭ ئىككى تەرىپىگە جايلاشقانلىقى ئۈچۈن، ئۇلۇغ يول - دەپ ئاتالغان.

قۇمكوچا كەنتى

يېزىلىق ھۆكۈمەت تۇرۇشلۇق جايىنىڭ شىمالىغا 0.5 كىلومېتىر يىراقلىققا جايلاشقان.

قان. يەر شەكلى تۈزلەڭ، نوپۇسى 158 نەپەر، ھەممىسى ئۇيغۇر. بۇرۇن بۇ جاي قۇملۇق بولۇپ، ئاھالىلەر ئولتۇراقلاشقاندىن كېيىن قۇمكۆچا - دەپ ئاتالغان.

غاز مەھەللىسى

يېزىلىق ھۆكۈمەت تۇرۇشلۇق جايىنىڭ جەنۇبىغا 0.5 كىلومېتر يىراقلىققا جايلاش- قان. يەر شەكلى تۈزلەڭ، نوپۇسى 103 نەپەر، ھەممىسى ئۇيغۇر. بۇ جايدا ئىلگىرى ئىب- رايىم غاز لەقەملىك بىر كىشى بولۇپ، ئاھالىلەر ئولتۇراقلاشقاندىن كېيىن شۇ كىشىنىڭ لەقىسى بىلەن غاز مەھەللىسى - دەپ ئاتالغان.

بوغاش كەنت كومىتېتى

ئاۋات يېزىلىق ھۆكۈمەت تۇرۇشلۇق جايىنىڭ شەرقىگە 1.2 كىلومېتر يىراقلىققا جايلاشقان. يەر شەكلى تۈزلەڭ، 1950 - يىلى ئاۋات رايونى 6 - يېزىسىنىڭ باشقۇرۇشىدا بولغان. 1958 - يىلى ئاۋات گۇڭشى بوغاش 9 - دادۇي بولغان. 1975 - يىلى قەشقەر شەھىرىگە ئۆتكۈزۈپ بېرىلىپ، ئاۋات گۇڭشى بوغاش دادۇي بولغان. 1982 - يىلى قايتا كونا شەھەر ناھىيىسىگە ئۆتكۈزۈپ بېرىلىپ، ئاۋات گۇڭشىنىڭ بوغاش 9 - دادۇي بول- غان. 1984 - يىلى 8 - ئايدا دادۇي كەنت كومىتېتىغا ئۆزگەرتىلگەن. دائىرىسىدە بوغاش كەنتى بولغانلىقى ئۈچۈن شۇنداق دەپ ئاتالغان. تەۋەسىدە 6 تەبىئىي كەنت، 1,308 نە- پەر نوپۇس بولۇپ ھەممىسى ئۇيغۇر. تېرىلغۇ يەر كۆلىمى 3,053 مو، ئاساسلىق مەھسۇلاتى: بۇغداي، كۆممە قوناق، كىۋەز. تۇرۇشلۇق ئورنى: گودۆڭ مەھەللىسىدە.

گودۆڭ مەھەللىسى

يېزىلىق ھۆكۈمەت تۇرۇشلۇق جايىنىڭ شەرقىگە 1.2 كىلومېتر يىراقلىققا جايلاش- قان. يەر شەكلى تۈزلەڭ، نوپۇسى 169 نەپەر، ھەممىسى ئۇيغۇر. بۇرۇن بۇ جايدا رايىم- كام گودۆڭ ئىسىملىك بىر كىشى بولۇپ، ئاھالىلەر ئولتۇراقلاشقاندىن كېيىن شۇ كىشى- نىڭ لەقىسى بىلەن گودۆڭ مەھەللىسى - دەپ ئاتالغان.

بوغاش كەنتى

يېزىلىق ھۆكۈمەت تۇرۇشلۇق جايىنىڭ شەرقىگە 1.4 كىلومېتر يىراقلىققا جايلاشقان. يەر شەكلى تۈزلەڭ، نوپۇسى 408 نەپەر، ھەممىسى ئۇيغۇر. بۇرۇن بۇ جايىنىڭ زېمىنى قۇرغاق سۈيى كەمچىل بولۇپ، كىشىلەر دائىم سۇ تالىشىپ بۇغاشقانلىقتىن كىشىلەر بو- غاش - دەپ ئاتىغان.

ياقاتام كەنتى

يېزىلىق ھۆكۈمەت تۇرۇشلۇق جايىنىڭ شەرقىگە 1.7 كىلومېتىر يىراقلىققا جايلاش-
قان. يەر شەكلى تۈزلەڭ، نوپۇسى 192 نەپەر، ھەممىسى ئۇيغۇر. ئاھالىلەر يۇرتىنىڭ ئايب-
خىدىسى بىر تاملىق ئەتراپىغا ئورۇنلاشقانلىقى ئۈچۈن، ياقاتام - دەپ ئاتىغان.

توختاجىمنىڭ مەھەللىسى

يېزىلىق ھۆكۈمەت تۇرۇشلۇق جايىنىڭ شەرقىگە 2.2 كىلومېتىر يىراقلىققا جايلاش-
قان. يەر شەكلى تۈزلەڭ، نوپۇسى 167 نەپەر، ھەممىسى ئۇيغۇر. بۇرۇن بۇ جايدا توخ-
تاجىم دېگەن نوپۇزلۇق بىر كىشى بولۇپ، ئاھالىلەر ئولتۇراقلاشقاندىن كېيىن شۇ ك-
شىنىڭ نامى بىلەن توختاجىمنىڭ مەھەللىسى - دەپ ئاتالغان.

تۆۋەنكى ھويلا كەنتى

يېزىلىق ھۆكۈمەت تۇرۇشلۇق جايىنىڭ شەرقىگە 1.7 كىلومېتىر يىراقلىققا جايلاش-
قان. يەر شەكلى تۈزلەڭ، نوپۇسى 172 نەپەر، ھەممىسى ئۇيغۇر. يۇرتىنىڭ ئاياغ قىسمىدا
2 ھويلا بولۇپ، ئاھالىلەر شۇ ھويلىنىڭ ئەتراپىغا ئاھالىلەر جايلاشقانلىقى ئۈچۈن، كەنت
نامى تۆۋەنكى ھويلا - دەپ ئاتالغان.

بەگ مەھەللىسى

يېزىلىق ھۆكۈمەت تۇرۇشلۇق جايىنىڭ شەرقىگە 1.9 كىلومېتىر يىراقلىققا جايلاش-
قان. يەر شەكلى تۈزلەڭ، نوپۇسى 200 نەپەر، ھەممىسى ئۇيغۇر. ئىلگىرى بۇ جايدا خۇ-
دا يار دېگەن بىر بەگ ئۆتكەن بولۇپ، كىشىلەر ئولتۇراقلاشقاندىن كېيىن شۇ كىشى-
نىڭ ئەمىلى بىلەن بەگ مەھەللىسى - دەپ ئاتالغان.

باغ ھويلا كەنت كومىتېتى

ئاۋات يېزىلىق ھۆكۈمەت تۇرۇشلۇق جايىنىڭ شىمالىغا 1 كىلومېتىر يىراقلىققا جاي-
لاشقان. يەر شەكلى تۈزلەڭ، 1950 - يىلى ئاۋات رايونى 5 - يېزىسىنىڭ باشقۇ-
رىشىدا بولغان. 1958 - يىلى ئاۋات گۇڭشى باغ ھويلا 10 - دادۇيگە ئۆزگەرتىلگەن. 1975 -
يىلى قەشقەر شەھىرىگە ئۆتكۈزۈپ بېرىلىپ، ئاۋات گۇڭشى باغ ھويلا دادۇي بولغان. 1982 -
يىلى قايتا كونا شەھەر ناھىيىسىگە ئۆتكۈزۈپ بېرىلىپ، ئاۋات گۇڭشى باغ ھويلا 10 - دادۇي
بولغان. 1984 - يىلى 8 - ئايدا دادۇي كەنت كومىتېتىغا ئۆزگەرتىلگەن. تۇرۇشلۇق كەنت
نامى بىلەن ئاتالغان. تەۋەسىدە 3 تەبىئىي كەنت، 836 نوپۇس بولۇپ، ھەممىسى ئۇيغۇر.
تېرىلغۇ يەر كۆلىمى 1,245 مو. ئاساسلىق مەھسۇلاتى بۇغداي، كۆممىچە قوناق، كىۋەز.

تۇرۇشلۇق ئورنى: باغ ھويلا كەنتىدە.

باغ ھويلا كەنتى

يېزىلىق ھۆكۈمەت تۇرۇشلۇق جايىنىڭ شىمالىغا 1 كىلومېتىر يىراقلىققا جايلاشقان. يەر شەكلى تۈزلەڭ، نوپۇسى 407 نەپەر، ھەممىسى ئۇيغۇر. بۇرۇن بۇ جايدا چوڭ بىر باغ بولۇپ، ئاھالىلەر باغنىڭ ئەتراپىغا جايلاشقانلىقى ئۈچۈن، باغ ھويلا دەپ ئاتالغان.

شاھىكى كەنتى

يېزىلىق ھۆكۈمەت تۇرۇشلۇق جايىنىڭ شىمالىغا 1.6 كىلومېتىر يىراقلىققا جايلاشقان. يەر شەكلى تۈزلەڭ، نوپۇسى 360 نەپەر، ھەممىسى ئۇيغۇر. ئىلگىرى بۇ جايدا مۇساجوڭ، ئوسمان چوڭ، ئىبراھىم چوڭ دېگەن نوپۇزلۇق كىشىلەر بولۇپ، ئاھالىلەر بۇلارنى پاشاغا ئوخشۇتۇپ شاھ ئەۋلادى دەپ ئاتىغان، كېيىن تىل تاۋۇشلىرىنىڭ ئۆزگىرىشى بىلەن شاھ شاھىكىغا ئۆزگىرىپ قالغان. شۇندىن بېرى كەنت نامى شاھىكى دەپ ئاتالغان.

سۇڭگىلاچ كەنتى

يېزىلىق ھۆكۈمەت تۇرۇشلۇق جايىنىڭ شىمالىغا 1.5 كىلومېتىر يىراقلىققا جايلاشقان. يەر شەكلى تۈزلەڭ، نوپۇسى 69 نەپەر، ھەممىسى ئۇيغۇر. بۇ جاي ئىلگىرى ئاق بوزلاڭ جاي بولۇپ، سۇغا بەكمۇ ئىھتىياجلىق بولۇپ، كىشىلەر كۆپ كۈچى سەرىپ قىلىپ سۇ ئەكىلىپ يەر سۇغارغان. بۇنىڭ بىلەن كەنت نامىنى سۇغا ئولاچ دەپ ئاتىغان. كېيىن تىل تاۋۇشلىرىنىڭ ئۆزگىرىشى بىلەن سۇڭگىلاچقا ئۆزگىرىپ قالغان ھازىرغىچە شۇ نام بىلەن ئاتىلىپ كەلمەكتە.

كۆكچى كەنت كومىتېتى

ئاۋات يېزىلىق ھۆكۈمەت تۇرۇشلۇق جايىنىڭ شىمالىغا 2.3 كىلومېتىر يىراقلىققا جايلاشقان. يەر شەكلى تۈزلەڭ، 1950 - يىلى ئاۋات رايونى 4 - يېزىسىنىڭ باشقۇرىشىدا بولغان. 1958 - يىلى ئاۋات گۇڭشى كۆكچى 11 - دادۇي بولغان. 1975 - يىلى قەشقەر شەھىرىگە ئۆتكۈزۈپ بېرىلىپ، ئاۋات گۇڭشى كۆكچى دادۇي بولغان. 1982 - يىلى قايتا كونا شەھەر ناھىيىسىگە ئۆتكۈزۈپ بېرىلىپ، ئاۋات گۇڭشى كۆكچى دادۇي بولغان. 1984 - يىلى 8 - ئايدا دادۇي كەنت كومىتېتىغا ئۆزگەرتىلگەن. تۇرۇشلۇق كەنت نامى بىلەن ئاتالغان. تەۋەسىدە 5 تەبىئىي كەنت، 1،405 نوپۇسى بولۇپ، ھەممىسى ئۇيغۇر. تېرىلغۇ يەر كۆلىمى 3،746 مو، ئاساسلىق مەھسۇلاتى بۇغداي، كۆممە قوناق، كې

ۋەز. ئالاھىدە مەھسۇلاتى: ئۆرۈك، توغاج. تۇرۇشلۇق ئورنى: كۆكچى كەنتىدە.

كۆكچى كەنتى

يېزىلىق ھۆكۈمەت تۇرۇشلۇق جايىنىڭ شىمالىغا 2 كىلومېتىر يىراقلىققا جايلاشقان. يەر شەكلى تۈزلەڭ، نوپۇسى 193 نەپەر، ھەممىسى ئۇيغۇر. بۇ جاي كۆپ كۆك چىمەن-زارلىق بولۇپ، ئاھالىلەر ئولتۇراقلاشقاندىن كېيىن مۇشۇ ئالاھىدىلىكى بويىچە كۆكچى دەپ ئاتالغان.

پىلال كەنتى

يېزىلىق ھۆكۈمەت تۇرۇشلۇق جايىنىڭ شىمالىغا 2.4 كىلومېتىر يىراقلىققا جايلاشقان. يەر شەكلى تۈزلەڭ، نوپۇسى 325 نەپەر، ھەممىسى ئۇيغۇر. بۇ كەنت پىلال ئېرىق-نىڭ ئەتراپىغا جايلاشقانلىقى ئۈچۈن، پىلال-دەپ ئاتالغان.

ئۆستەڭبويى كەنتى

يېزىلىق ھۆكۈمەت تۇرۇشلۇق جايىنىڭ شىمالىغا 2.7 كىلومېتىر يىراقلىققا جايلاشقان. يەر شەكلى تۈزلەڭ، نوپۇسى 281 نەپەر، ھەممىسى ئۇيغۇر. ئاھالىلەر بۇ كەنتنى كېسىپ ئۆتىدىغان بىر چوڭ ئۆستەڭنىڭ ئىككى تەرىپىگە جايلاشقانلىقى ئۈچۈن، ئۆستەڭبويى دەپ ئاتالغان.

شاخشاخا كەنتى

يېزىلىق ھۆكۈمەت تۇرۇشلۇق جايىنىڭ غەربىي شىمالىغا 2 كىلومېتىر يىراقلىققا جايلاشقان. يەر شەكلى تۈزلەڭ، نوپۇسى 329 نەپەر، ھەممىسى ئۇيغۇر. شاخشاخا تارماق ئېرىق دېگەن بولۇپ، ئاھالىلەر مۇشۇ تارماق ئېرىقلار ئەتراپىغا جايلاشقانلىقى ئۈچۈن، شاخشاخا-دەپ ئاتالغان.

قۇمئېرىق كەنتى

يېزىلىق ھۆكۈمەت تۇرۇشلۇق جايىنىڭ شەرقىي شىمالىغا 3.8 كىلومېتىر يىراقلىققا جايلاشقان. يەر شەكلى تۈزلەڭ، نوپۇسى 177 نەپەر، ھەممىسى ئۇيغۇر. ئاھالىلەر قۇم كۆپ بىر ئېرىق ئەتراپىغا جايلاشقانلىقى ئۈچۈن، قۇمئېرىق-دەپ ئاتالغان.

خاپانلا كەنت كومىتېتى

ئاۋات يېزىلىق ھۆكۈمەت تۇرۇشلۇق جايىنىڭ شىمالىغا 2.1 كىلومېتىر يىراقلىققا

جايلاشقان. يەر شەكلى تۈزلەڭ، 1950 - يىلى ئاۋات رايونى 4 - يېزىسىنىڭ باشقۇرىشىدا بولغان. 1958 - يىلى ئاۋات گۇڭشې خاپانلا 12 - دادۇي بولغان. 1975 - يىلى قەش قەر شەھىرىگە ئۆتكۈزۈپ بېرىلىپ، ئاۋات گۇڭشې خاپانلا دادۇي بولغان. 1982 - يىلى قايتا كونا شەھەر ناھىيىسىگە ئۆتكۈزۈپ بېرىلىپ، ئاۋات گۇڭشې خاپانلا 12 - دادۇي بولغان. 1984 - يىلى 8 - ئايدا دادۇي كەنت كومىتېتىغا ئۆزگەرتىلگەن، تۇرۇشلۇق كەنت نامى بىلەن ئاتالغان. تەۋەسىدە 5 تەبىئىي كەنت، 832 نوپۇسى بولۇپ، ھەممىسى ئۇيغۇر. تېرىلغۇ يەر كۆلىمى 2،096 مو، ئاساسلىق مەھسۇلاتى بۇغداي، كۆممە قوناق، كۈمۈز. تۇرۇشلۇق ئورنى: خاپانلا مەھەللىسىدە.

خاپانلا مەھەللىسى

يېزىلىق ھۆكۈمەت تۇرۇشلۇق جايىنىڭ شەرقىگە 2.1 كىلومېتىر يىراقلىققا جايلاشقان. يەر شەكلى تۈزلەڭ، نوپۇسى 196 نەپەر، ھەممىسى ئۇيغۇر. بۇرۇن بۇ جايدا توختا-خۇن دېگەن بىر كىشى بولۇپ، لەقىمى خاپانلا بولۇپ، مۇشۇ كىشىنىڭ لەقىمى بىلەن خاپانلا - دەپ ئاتالغان.

كالا مەھەللىسى

يېزىلىق ھۆكۈمەت تۇرۇشلۇق جايىنىڭ شىمالىغا 2 كىلومېتىر يىراقلىققا جايلاشقان. يەر شەكلى تۈزلەڭ، نوپۇسى 118 نەپەر، ھەممىسى ئۇيغۇر. بۇرۇن بۇ جايدا ھىلاجى كالا دېگەن بىر كىشى بولۇپ، شۇ كىشىنىڭ لەقىمى بىلەن كالا مەھەللىسى - دەپ ئاتالغان.

ياغاچچى مەھەللىسى

يېزىلىق ھۆكۈمەت تۇرۇشلۇق جايىنىڭ شىمالىغا 2.5 كىلومېتىر يىراقلىققا جايلاشقان. يەر شەكلى تۈزلەڭ، نوپۇسى 140 نەپەر، ھەممىسى ئۇيغۇر. بۇرۇن بۇ كەنتتە ياغاچچىلىق كەسپى بىلەن شۇغۇللىنىدىغانلار كۆپ بولغاچقا، ياغاچچى مەھەللىسى - دەپ ئاتالغان.

قاساپ مەھەللىسى

يېزىلىق ھۆكۈمەت تۇرۇشلۇق جايىنىڭ شەرقىي شىمالىغا 3.5 كىلومېتىر يىراقلىققا جايلاشقان. يەر شەكلى تۈزلەڭ، نوپۇسى 220 نەپەر، ھەممىسى ئۇيغۇر. بۇرۇن بۇ كەنتتە قاساپلىق قىلىدىغان كىشىلەر كۆپ بولغانلىقى ئۈچۈن، قاساپ مەھەللىسى - دەپ ئاتالغان.

قالغاچ مەھەللىسى

يېزىلىق ھۆكۈمەت تۇرۇشلۇق جايىنىڭ شەرقىي شىمالىغا 3 كىلومېتىر يىراقلىققا

جايلاشقان. يەر شەكلى تۈزلەڭ، نوپۇسى 158 نەپەر، ھەممىسى ئۇيغۇر. بۇ جايغا ئىسپان قالغاچ دېگەن بىر كىشى ئورۇنلاشقانلىقى ئۈچۈن، شۇ كىشىنىڭ لەقىمى بىلەن قالغاچ مەھەللىسى - دەپ ئاتالغان.

ئامانلا كەنت كومىتېتى

ئاۋات يېزىلىق ھۆكۈمەت تۇرۇشلۇق جايىنىڭ شىمالىغا 3 كىلومېتىر يىراقلىققا جايلاشقان. يەر شەكلى تۈزلەڭ، 1950 - يىلى بەشكېرەم رايونى 8 - يېزىسىنىڭ باشقۇرۇشىدا بولغان. 1954 - يىلى ئاۋات رايونى 8 - يېزىسىنىڭ باشقۇرۇشىغا ئۆزگەرتىلگەن. 1958 - يىلى ئاۋات گۇڭشى ئامانلا 13 - دادۇي بولغان. 1975 - يىلى قەشقەر شەھىرىگە ئۆتكۈزۈپ بېرىلىپ، ئاۋات گۇڭشى ئامانلا دادۇي بولغان. 1982 - يىلى قايتا كونا شەھەر ناھىيىسىگە ئۆتكۈزۈپ بېرىلىپ، ئاۋات گۇڭشى ئامانلا 13 - دادۇي بولغان. 1984 - يىلى 8 - ئايدا دادۇي كەنت كومىتېتىغا ئۆزگەرتىلگەن. بۇ جايىنىڭ كىشىلىرى ئۇرۇشقا جىددەلخور بولغانلىقتىن كىشىلەر يامانلا دەپ ئاتالغان. 1950 - يىلى خەلق ھۆكۈمىتى ئامانلارغا ئۆزگەرتىلگەن. شۇندىن بېرى ئامانلا دەپ ئاتىلىپ كەلمەكتە. تەۋەسىدە 6 تەبىئىي كەنت، 136 نوپۇسى بولۇپ، ھەممىسى ئۇيغۇر. تېرىلغۇ يەر كۆلىمى 1،834 مو. ئاساسلىق مەھسۇلاتى بۇغداي، قوناق، كېۋەز ئالاھىدە مەھسۇلاتى؛ ئۈرۈك، تۇرۇشلۇق ئورنى؛ چاشمە بازار كەنتىدە.

چاشمە بازار كەنتى

يېزىلىق ھۆكۈمەت تۇرۇشلۇق جايىنىڭ شىمالىغا 3 كىلومېتىر يىراقلىققا جايلاشقان. يەر شەكلى تۈزلەڭ، نوپۇسى 134 نەپەر، ھەممىسى ئۇيغۇر. بۇرۇندىن تارتىپ چاشمە كۆنى بولىدىغان بازار ئەتراپىغا ئاھالىلەر ئولتۇراقلىشىپ كەنت نامى چاشمە بازار - دەپ ئاتالغان.

يۇقۇرى مەھەللە

يېزىلىق ھۆكۈمەت تۇرۇشلۇق جايىنىڭ غەربىي شىمالىغا 4.5 كىلومېتىر يىراقلىققا جايلاشقان. يەر شەكلى تۈزلەڭ، نوپۇسى 252 نەپەر، ھەممىسى ئۇيغۇر. بۇ كەنت ئۆستەڭ بويى كەنتىنىڭ يۇقۇرىسىغا جايلاشقانلىقى ئۈچۈن، يۇقۇرى مەھەللە - دەپ ئاتالغان.

ئۆستەڭبويى كەنتى

يېزىلىق ھۆكۈمەت تۇرۇشلۇق جايىنىڭ شىمالىغا 3.8 كىلومېتىر يىراقلىققا جايلاشقان. يەر شەكلى تۈزلەڭ، نوپۇسى 229 نەپەر، ھەممىسى ئۇيغۇر. بۇ كەنت ئاۋات چوڭ ئۆستەڭنىڭ ئەتراپىغا جايلاشقانلىقى ئۈچۈن، ئۆستەڭبويى - دەپ ئاتالغان.

ھويلا كەنتى

يېزىلىق ھۆكۈمەت تۇرۇشلۇق جايىنىڭ شىمالىغا 3.5 كىلومېتىر يىراقلىققا جايلاشقان. يەر شەكلى تۈزلەڭ، نوپۇسى 137 نەپەر، ھەممىسى ئۇيغۇر. ئاھالىلەر چوڭ ھويلا ئەتراپىغا جايلاشقانلىقى ئۈچۈن، ھويلا كەنتى - دەپ ئاتالغان.

چاقا كەنتى

يېزىلىق ھۆكۈمەت تۇرۇشلۇق جايىنىڭ شەرقىي شىمالىغا 3.6 كىلومېتىر يىراقلىققا جايلاشقان. يەر شەكلى تۈزلەڭ، نوپۇسى 124 نەپەر، ھەممىسى ئۇيغۇر. بۇرۇن بۇ جايدا باش تەمرە تېكىسى بار كىشىلەر كۆپ بولغانلىقى ئۈچۈن، كىشىلەر كەنت نامىنى چاقا مەھەللىسى - دەپ ئاتىغان.

چوڭقۇر مەھەللە

يېزىلىق ھۆكۈمەت تۇرۇشلۇق جايىنىڭ شىمالىغا 3.2 كىلومېتىر يىراقلىققا جايلاشقان. يەر شەكلى تېگىز - پەس، نوپۇسى 206 نەپەر، ھەممىسى ئۇيغۇر. ئاھالىلەر چوڭقۇر جايغا ئورۇنلاشقانلىقى ئۈچۈن، چوڭقۇر مەھەللە - دەپ ئاتالغان.

قالۇق كەنت كومىتېتى

ئاۋات يېزىلىق ھۆكۈمەت تۇرۇشلۇق جايىنىڭ شىمالىغا 2.5 كىلومېتىر يىراقلىققا جايلاشقان. يەر شەكلى تۈزلەڭ، 1950 - يىلى بەشكېرەم رايونى 8 - يېزىسىنىڭ باشقۇرۇشىدا بولغان. 1954 - يىلى ئاۋات رايونى 8 - يېزىسىنىڭ باشقۇرۇشىدا بولغان. 1958 - يىلى ئاۋات گۇڭشې قالۇق 14 - دادۇي بولغان. 1975 - يىلى قەشقەر شەھىرىگە ئۆتكۈزۈپ بېرىلىپ، ئاۋات گۇڭشې قالۇق دادۇي بولغان. 1982 - يىلى قايتا كونا شەھەر ناھىيىسىگە ئۆتكۈزۈپ بېرىلىپ، ئاۋات گۇڭشې قالۇق 14 - دادۇي بولغان. 1984 - يىلى 8 - ئايدا داۋىي كەنت كومىتېتىغا ئۆزگەرتىلگەن. مۇندىن 300 يىل ئىلگىرى بۇ يۇرتقا قېلىن قار يېغىپ يۇرتنى كۆمۈۋەتكەن. بولۇپمۇ بۇ يۇرتتا قار قېلىن بولۇپ، كىشىلەر بۇ يۇرت نامىنى قالق دەپ ئاتىغان. كېيىن تىل تاۋۇشلىرىنىڭ ئۆزگىرىشى بىلەن قالق قالدۇققا ئۆزگىرىپ قالغان. تەۋەلىكىدە 8 تەبىئىي كەنت، 1،448 نوپۇسى بولۇپ، ھەممىسى ئۇيغۇر. تېرىل خۇيەر كۆلىمى 2،452 مو. ئاساسلىق مەھسۇلاتى بۇغداي، كۆممە قوناق، كۆمۈز، ئالاھىدە مەھسۇلاتى؛ چىلان، تۇرۇشلۇق ئورنى؛ توغغېشى كەنتىدە.

تۇغغېشى كەنتى

يېزىلىق ھۆكۈمەت تۇرۇشلۇق جايىنىڭ شىمالىغا 2.5 كىلومېتىر يىراقلىققا جايلاشقان.

قان. يەر شەكلى تۈزلەڭ، نوپۇسى 266 نەپەر، ھەممىسى ئۇيغۇر. بۇرۇن بۇ جايدا بىر چوڭ تۇغ بولۇپ، ئاھالىلەر مۇشۇ تۇغنىڭ بېشىغا جايلاشقانلىقى ئۈچۈن، تۇغېشى دەپ ئاتالغان.

ئاياغ مەھەللە

يېزىلىق ھۆكۈمەت تۇرۇشلۇق جايىنىڭ شىمالىغا 3.8 كىلومېتىر يىراقلىققا جايلاش- قان. يەر شەكلى تۈزلەڭ، نوپۇسى 203 نەپەر، ھەممىسى ئۇيغۇر. بۇ كەنت تۇغېشى كەنتىنىڭ ئايىغىغا جايلاشقانلىقى ئۈچۈن، ئاياغ مەھەللە دەپ ئاتالغان.

يۇقۇرىغا چىقا كەنتى

يېزىلىق ھۆكۈمەت تۇرۇشلۇق جايىنىڭ شىمالىغا 3.7 كىلومېتىر يىراقلىققا جايلاش- قان. يەر شەكلى تۈزلەڭ، نوپۇسى 211 نەپەر، ھەممىسى ئۇيغۇر. بۇ كەنت ئېگىز جايىغا ئورۇنلاشقانلىقى ئۈچۈن، يۇقۇرىغا چىقا دەپ ئاتالغان.

يېڭىباغ كەنتى

يېزىلىق ھۆكۈمەت تۇرۇشلۇق جايىنىڭ شىمالىغا 3.2 كىلومېتىر يىراقلىققا جايلاشقان. يەر شەكلى تۈزلەڭ، نوپۇسى 228 نەپەر، ھەممىسى ئۇيغۇر. بۇرۇن بۇ كەنتتە باغ ئەھيا قىلىشقا ئەھمىيەت بېرىپ بىر قانچە يەرگە باغ بىنا قىلىنغانلىقتىن يېڭىباغ دەپ ئاتالغان.

مەسچىت ئالدى كەنتى

يېزىلىق ھۆكۈمەت تۇرۇشلۇق جايىنىڭ شىمالىغا 3.5 كىلومېتىر يىراقلىققا جايلاش- قان. يەر شەكلى تۈزلەڭ، نوپۇسى 195 نەپەر، ھەممىسى ئۇيغۇر. ئاھالىلەر چوڭ بىر مەس- چىتنىڭ ئالدىغا ئورۇنلاشقانلىقى ئۈچۈن، مەسچىت ئالدى دەپ ئاتالغان.

مازار ئالدى كەنتى

يېزىلىق ھۆكۈمەت تۇرۇشلۇق جايىنىڭ شىمالىغا 2.3 كىلومېتىر يىراقلىققا جايلاش- قان. يەر شەكلى تۈزلەڭ، نوپۇسى 168 نەپەر، ھەممىسى ئۇيغۇر. ئاھالىلەر چوڭ مازار ئالدىغا ئورۇنلاشقانلىقى ئۈچۈن، مازار ئالدى دەپ ئاتالغان.

ئويكۇچا كەنتى

يېزىلىق ھۆكۈمەت تۇرۇشلۇق جايىنىڭ شىمالىغا 3.4 كىلومېتىر يىراقلىققا جايلاشقان.

يەر شەكلى ئېگىز - پەس. نوپۇسى 184 نەپەر، ھەممىسى ئۇيغۇر. ئاھالىلەر چوڭقۇر بىر جايغا ئورۇنلاشقانلىقى ئۈچۈن، ئويكۇچا كەنتى - دەپ ئاتالغان.

قىبلى مەھەللىسى

يېزىلىق ھۆكۈمەت تۇرۇشلۇق جايىنىڭ شىمالىغا 3.6 كىلومېتىر يىراقلىققا جايلاشقان. يەر شەكلى تۈزلەڭ، نوپۇسى 174 نەپەر، ھەممىسى ئۇيغۇر. يۇرتنىڭ قىبلى تەرىپىگە جايلاشقانلىقى ئۈچۈن، قىبلى مەھەللىسى - دەپ ئاتالغان.

چىتلىق كەنت كومىتېتى

ئاۋات يېزىلىق ھۆكۈمەت تۇرۇشلۇق جايىنىڭ غەربىي شىمالىغا 3.9 كىلومېتىر يىراقلىققا جايلاشقان. يەر شەكلى تۈزلەڭ، 1950 - يىلى بەشكېرەم رايونى 8 - يېزىسىنىڭ باشقۇرۇشىدا بولغان. 1954 - يىلى ئاۋات رايونى 8 - يېزىسىنىڭ باشقۇرۇشىغا ئۆزگەرتىلگەن. 1958 - يىلى ئاۋات گۇڭشى چىتلىق 15 - دادۇي بولغان. 1975 - يىلى قەشقەر شەھەرگە ئۆتكۈزۈپ بېرىلىپ، ئاۋات گۇڭشى چىتلىق 15 - دادۇي بولغان. 1982 - يىلى قايتا كونا شەھەر ناھىيىسىنىڭ باشقۇرۇشىغا ئۆتكۈزۈپ بېرىلىپ، ئاۋات گۇڭشى چىتلىق 15 - دادۇي بولغان. 1984 - يىلى 8 - ئايدا دادۇي كەنت كومىتېتىغا ئۆزگەرتىلگەن. بۇ جايدىكى كىشىلەر باغ ھويلا تاملرى ئۈستىگە چىت قويدىغان ئادەتلىرى بولغانلىقتىن كىشىلەر چىتلىق دەپ ئاتىغان. تەۋەسىدە 3 تەبىئىي كەنت، 752 نەپەر نوپۇسى بولۇپ، ھەممىسى ئۇيغۇر. تېرىلغۇ يەر كۆلىمى 1,319 دۈ، ئاساسلىق مەھسۇلاتى بۇغداي، كۆممە قوناق، كىۋەز، ئالاھىدە مەھسۇلاتى: ئۈرۈك تۇغاچ. تۇرۇشلۇق ئورنى: كوچا مەھەللىسىدە

كوچا مەھەللىسى

يېزىلىق ھۆكۈمەت تۇرۇشلۇق جايىنىڭ غەربىي شىمالىغا 3.9 كىلومېتىر يىراقلىققا جايلاشقان. يەر شەكلى تۈزلەڭ، نوپۇسى 232 نەپەر، ھەممىسى ئۇيغۇر. ئاھالىلەر ئۇزۇن بىر كوچىغا جايلاشقانلىقى ئۈچۈن، كوچا مەھەللىسى - دەپ ئاتالغان.

يۇقۇرسى كەنتى

يېزىلىق ھۆكۈمەت تۇرۇشلۇق جايىنىڭ غەربىي شىمالىغا 4.8 كىلومېتىر يىراقلىققا جايلاشقان. يەر شەكلى تۈزلەڭ، نوپۇسى 329 نەپەر، ھەممىسى ئۇيغۇر. كوچا مەھەللىسى كەنتىنىڭ يۇقىرىسىغا جايلاشقانلىقى ئۈچۈن، يۇقۇرسى - دەپ ئاتالغان.

سودىگەر مەھەللىسى

يېزىلىق ھۆكۈمەت تۇرۇشلۇق جايىنىڭ غەربىي شىمالىغا 3.6 كىلومېتىر يىراقلىققا

جايلاشقان. يەر شەكلى تۈزلەڭ، نوپۇسى 191 نەپەر، ھەممىسى ئۇيغۇر. بۇرۇن بۇ كەلىتتە سودىگەرچىلىك بىلەن شۇغۇللۇندىغان كىشىلەر كۆپ بولغانلىقى ئۈچۈن، سودىگەر مەھەللىسى دەپ ئاتالغان.

چاكسا كەنت كومىتېتى

ئاۋات يېزىلىق ھۆكۈمەت تۇرۇشلۇق جايىنىڭ غەربىي شىمالىغا 6.1 كىلومېتىر يىراقلىققا جايلاشقان. يەر شەكلى تۈزلەڭ. 1950 - يىلى بەشكېرەم رايونى 7 - يېزىسىنىڭ باشقۇرۇشىدا بولغان. 1954 - يىلى ئاۋات رايونى 7 - يېزىسىنىڭ باشقۇرۇشىغا ئۆزگەرتىلگەن. 1958 - يىلى ئاۋات گۇڭشى چاكسا 16 - دادۇي بولغان. 1975 - يىلى قەشقەر شەھىرىگە ئۆتكۈزۈپ بېرىلىپ، ئاۋات گۇڭشى چاكسا دادۇي بولغان. 1982 - يىلى كونا شەھەر نامى ھېسسىگە ئۆتكۈزۈپ بېرىلىپ، ئاۋات گۇڭشى چاكسا 16 - دادۇي بولغان. 1984 - يىلى 8 - ئايدا دادۇي كەنت كومىتېتىغا ئۆزگەرتىلگەن. تۇرۇشلۇق كەنت نامى بىلەن ئاتالغان. تەۋەسىدە 2 تەبىئىي كەنت، 417 نەپەر نوپۇسى بولۇپ، ھەممىسى ئۇيغۇر. تېرىلغۇ يەر كۆلىمى 1,152 مو، ئاساسلىق مەھسۇلاتى بۇغداي، كۆممە قوناق، كېۋەز. ئالاھىدە مەھسۇلاتى: ھەرخىل مېۋە. تۇرۇشلۇق ئورنى: چاكسا كەنتىدە.

چاكسا كەنتى

يېزىلىق ھۆكۈمەت تۇرۇشلۇق جايىنىڭ غەربىي - شىمالىغا 6.1 كىلومېتىر يىراقلىققا جايلاشقان. يەر شەكلى تۈزلەڭ، نوپۇسى 164 نەپەر، ھەممىسى ئۇيغۇر. چاكسا دېگەن ئۆلچەم بىرلىكى بولۇپ، بىر كىلونىڭ 1/3 قىسمى بۇ كەنت كىچىك بولغانلىقتىن چاكسا دەپ ئاتالغان.

يۇقۇرسى كەنتى

يېزىلىق ھۆكۈمەت تۇرۇشلۇق جايىنىڭ غەربىي شىمالىغا 7 كىلومېتىر يىراقلىققا جايلاشقان. يەر شەكلى تۈزلەڭ، نوپۇسى 253 نەپەر، ھەممىسى ئۇيغۇر. بۇ كەنت چاكسا كەنتىنىڭ يۇقىرىسىغا جايلاشقانلىقى ئۈچۈن، يۇقۇرسى كەنتى دەپ ئاتالغان.

قاتار قىشلاق كەنت كومىتېتى

ئاۋات يېزىلىق ھۆكۈمەت تۇرۇشلۇق جايىنىڭ غەربىي جەنۇبىغا 1 كىلومېتىر يىراقلىققا جايلاشقان. يەر شەكلى تۈزلەڭ، 1950 - يىلى ئاۋات رايونى 2 - يېزىسىنىڭ باشقۇرۇشىدا بولغان. 1958 - يىلى ئاۋات گۇڭشى قاتار قىشلاق 17 - دادۇيگە ئۆزگەرتىلگەن.

1975 - يىلى قەشقەر شەھىرىگە ئۆتكۈزۈپ بېرىلىپ، ئاۋات گۇڭشى قاتار قىشلاق دادۇي بولغان. 1982 - يىلى قايتا كونا شەھەر ناھىيىسىگە ئۆتكۈزۈپ بېرىلىپ، ئاۋات گۇڭشى قاتار قىشلاق 17 دادۇي بولغان. 1984 - يىلى 8 - ئايدا دادۇي كەنت كومىتېتىغا ئۆزگەرتىلگەن. تۇرۇشلۇق كەنت نامى بىلەن ئاتالغان. تەۋەسىدە 3 تەبىئىي كەنت، 1،045 نوپۇسى بولۇپ، ھەممىسى ئۇيغۇر. تىرىباغۇ يەر كۆلۈمى 2،437 مو، ئاساسلىق مەھسۇلاتى بۇغداي، كۆممە قوناق، كىۋەز. ئالاھىدە مەھسۇلاتى: ئانار. تۇرۇشلۇق ئورنى: قاتار قىشلاق كەنتىدە.

قاتار قىشلاق كەنتى

يېزىلىق ھۆكۈمەت تۇرۇشلۇق جايىنىڭ غەربىي جەنۇبىغا 1 كىلومېتىر يىراقلىققا جايلاشقان. يەر شەكلى تۈزلەڭ، نوپۇسى 467 نەپەر، ھەممىسى ئۇيغۇر. بۇرۇن بۇ جاي چارۋىلار قىشلايدىغان قىشلاق بولۇپ، ئاھالىلەر نەچچە قاتار ئۆي ئىمارەت سېلىپ ئولتۇراقلاشقانلىقتىن قاتار قىشلاق دەپ ئاتالغان.

كەتۈر مەھەللىسى

يېزىلىق ھۆكۈمەت تۇرۇشلۇق جايىنىڭ غەربىي جەنۇبىغا 1.3 كىلومېتىر يىراقلىققا جايلاشقان. يەر شەكلى تۈزلەڭ، نوپۇسى 138 نەپەر، ھەممىسى ئۇيغۇر. بۇ كەنتتە بۇرۇن ئاياغدىن يۇقىرىغا سۇ ئاقىدىغان بىر ئۆستەڭ بولۇپ، تەتۈر مەھەللىسى دەپ ئاتالغان.

چوڭكۆل بېشى كەنتى

يېزىلىق ھۆكۈمەت تۇرۇشلۇق جايىنىڭ غەربىي جەنۇبىغا 0.8 كىلومېتىر يىراقلىققا جايلاشقان. يەر شەكلى تۈزلەڭ، نوپۇسى 451 نەپەر، ھەممىسى ئۇيغۇر. ئاھالىلەر چوڭ بىر كۆل بېشىغا ئورۇنلاشقانلىقى ئۈچۈن، چوڭكۆل بېشى دەپ ئاتالغان.

چاگا كەنت كومىتېتى

ئاۋات يېزىلىق ھۆكۈمەت تۇرۇشلۇق جايىنىڭ شىمالىغا 0.3 كىلومېتىر يىراقلىققا جايلاشقان. يەر شەكلى تۈزلەڭ، 1950 - يىلى ئاۋات رايونى 2 - يېزىسىنىڭ باشقۇرۇشىدا بولغان. 1958 - يىلى ئاۋات گۇڭشى چاگا 18 - دادۇيگە ئۆزگەرتىلگەن. 1975 - يىلى قەشقەر شەھىرىگە ئۆتكۈزۈپ بېرىپ، ئاۋات گۇڭشى چاگا 18 - دادۇي بولغان. 1982 - يىلى قايتا كونا شەھەر ناھىيىسىگە ئۆتكۈزۈپ بېرىلىپ، ئاۋات گۇڭشى چاگا 18 - دادۇي بولغان. 1984 - يىلى 8 - ئايدا دادۇي كەنت كومىتېتىغا ئۆزگەرتىلگەن. چاگا ئەرەبچە ئاتالغۇ بولۇپ، بىزچە 4 كوچا دېگەن بولىدۇ. بۇ جايدا 4 كوچا بولغانلىقى ئۈچۈن، چاگا دەپ ئاتالغان. تەۋەسىدە 2 تەبىئىي كەنت، 573 نوپۇسى بولۇپ، ھەممىسى ئۇيغۇر.

تېرىلغۇ يەر كۆلىمى 1,394 مو، ئاساسلىق مەھسۇلاتى بۇغداي، كۆممە قوناق، كەۋەز، تۇرۇشلۇق ئورنى: ناۋاي كوچا كەنتىدە

ناۋاي كوچا كەنتى

يېزىلىق ھۆكۈمەت تۇرۇشلۇق جايىنىڭ شىمالىغا 0.3 كىلومېتىر يىراقلىققا جايلاشقان. يەر شەكلى تۈزلەڭ، يېزىلىق ھۆكۈمەت تۇرۇشلۇق جاي، نوپۇسى 371 نەپەر، ھەممىسى ئۇيغۇر. بۇ كەنتتە ناۋايلىرى كۆپ بولغانلىقى ئۈچۈن، ناۋاي كوچا - دەپ ئاتالغان.

جىمىنى گۈزە كەنتى

يېزىلىق ھۆكۈمەت تۇرۇشلۇق جايىنىڭ غەربىي شىمالىغا 0.7 كىلومېتىر يىراقلىققا جايلاشقان. يەر شەكلى تۈزلەڭ، نوپۇسى 202 نەپەر، ھەممىسى ئۇيغۇر. جىمىنى گۈزە دەپ كەڭ كىچىك بازار دېگەن بولۇپ، كەنت نامى شۇنداق ئاتالغان.

چىغلىق كەنت كومىتېتى

ئاۋات يېزىلىق ھۆكۈمەت تۇرۇشلۇق جايىنىڭ شىمالىغا 1.8 كىلومېتىر يىراقلىققا جايلاشقان. يەر شەكلى تۈزلەڭ، 1950 - يىلى ئاۋات رايونى 5 - يېزىسىنىڭ باشقۇرۇشىدا بولغان. 1958 - يىلى ئاۋات گۇڭشى چىغلىق 19 - دادۇيىگە ئۆزگەرتىلگەن. 1975 - يىلى قەشقەر شەھىرىگە ئۆتكۈزۈپ بېرىلىپ، ئاۋات گۇڭشى چىغلىق دادۇي بولغان. 1982 - يىلى قايتا كونا شەھەر ناھىيىسىگە ئۆتكۈزۈپ بېرىپ، ئاۋات گۇڭشى چىغلىق 19 - دادۇي بولغان. 1984 - يىلى 8 - ئايدا دادۇي كەنت كومىتېتىغا ئۆزگەرتىلگەن. تۇرۇشلۇق كەنت نامى بىلەن ئاتالغان. تەۋەسىدە 4 تەبىئىي كەنت، 973 نوپۇسى بولۇپ، ھەممىسى ئۇيغۇر. تېرىلغۇ يەر كۆلىمى 2,386 مو، ئاساسلىق مەھسۇلاتى بۇغداي، كۆممە قوناق، كەۋەز. تۇرۇشلۇق ئورنى: چىغلىق كوچا كەنتىدە.

چىغلىق كوچا كەنتى

يېزىلىق ھۆكۈمەت تۇرۇشلۇق جايىنىڭ شىمالىغا 2 كىلومېتىر يىراقلىققا جايلاشقان. يەر شەكلى تۈزلەڭ، نوپۇسى 457 نەپەر، ھەممىسى ئۇيغۇر. ئىلگىرى بۇ جايدا چىغ كۆپ بولۇپ، ئاھالىلەر ئولتۇراقلىشىپ كوچا شەكىللەنگەن مۇشۇ ئالاھىدىلىككە قاراپ، چىغلىق كوچا - دەپ ئاتالغان.

تۈلكە مەھەللىسى

يېزىلىق ھۆكۈمەت تۇرۇشلۇق جايىنىڭ شىمالىغا 1.6 كىلومېتىر يىراقلىققا جايلاشقان.

يەر شەكلى تۈزلەڭ، نوپۇسى 145 نەپەر، ھەممىسى ئۇيغۇر. بۇرۇن بۇ جايدا ماللاق ئاكام تۈلكە دېگەن بىر كىشى بولۇپ، شۇ كىشىنىڭ لەقىمى بىلەن تۈلكە مەھەللىسى دەپ ئاتالغان.

تاناپ مەھەللىسى

يېزىلىق ھۆكۈمەت تۇرۇشلۇق جايىنىڭ شەرقىي شىمالغا 4 كىلومېتىر يىراقلىققا جايلاشقان. يەر شەكلى تۈزلەڭ، نوپۇسى 184 نەپەر، ھەممىسى ئۇيغۇر. بۇ كەنت تۈپ - تۈز يېڭىچىكە بولغانلىقى ئۈچۈن، تاناپ مەھەللىسى دەپ ئاتالغان.

ئالالىق كەنتى

يېزىلىق ھۆكۈمەت تۇرۇشلۇق جايىنىڭ شىمالغا 2.5 كىلومېتىر يىراقلىققا جايلاشقان. يەر شەكلى تۈزلەڭ، نوپۇسى 187 نەپەر، ھەممىسى ئۇيغۇر. ئىلگىرى بۇ جايىنىڭ يەرلىرى ئاق ئالا بولۇپ، زىرائەت ياخشى ئۈنۈمگە ئىگى ئۈچۈن، ئالالىق دەپ ئاتالغان.

مەتقاسم مەھەللىسى كەنت كومىتېتى

ئاۋات يېزىلىق ھۆكۈمەت تۇرۇشلۇق جايىنىڭ شەرقىگە 4 كىلومېتىر يىراقلىققا جايلاشقان. يەر شەكلى تۈزلەڭ. 1950 - يىلى ئاۋات رايونى 5 - يېزىسىنىڭ باشقۇرىشىدا بولغان. 1958 - يىلى ئاۋات گۇڭشې 9 - دادۇيىگە ئۆزگەرتىلگەن. 1975 - يىلى قەشقەر شەھىرىگە ئۆتكۈزۈپ بېرىلىپ، ئاۋات گۇڭشې مەتقاسم مەھەللىسى دادۇي بولغان. 1978 - يىلى بوغاش 9 - دادۇيىدىن ئايرىلىپ چىقىپ ئايرىم دادۇي بولغان. 1982 - يىلى قايتا كونا شەھەر ناھىيىسىگە ئۆتكۈزۈپ بېرىلىپ، ئاۋات گۇڭشې مەتقاسم 20 - دادۇي بولغان. 1984 - يىلى 8 - ئايدا دادۇي كەنت كومىتېتىغا ئۆزگەرتىلگەن. تۇرۇشلۇق كەنت نامى بىلەن ئاتالغان. تەۋەسىدە 2 تەبىئىي كەنت، 345 نوپۇسى بولۇپ، ھەممىسى ئۇيغۇر. تېرىلغۇ يەر كۆلىمى 987 مو، ئاساسلىق مەھسۇلاتى بۇغداي، كۆممە قوناق، كىۋەز. تۇرۇشلۇق ئورنى: مەتقاسم مەھەللىسىدە.

مەتقاسم مەھەللىسى

يېزىلىق ھۆكۈمەت تۇرۇشلۇق جايىنىڭ شەرقىگە 4 كىلومېتىر يىراقلىققا جايلاشقان. يەر شەكلى تۈزلەڭ، نوپۇسى 202 نەپەر، ھەممىسى ئۇيغۇر. ئىلگىرى مەتقاسم دېگەن كىشى مۇشۇ جايدا زېمىن ئېچىپ تېرىپ، ئۆي سېلىپ ماكانلاشقانلىقتىن مەتقاسم مەھەللىسى دەپ ئاتالغان.

پاختا زۇلغۇن كەنتى

يېزىلىق ھۆكۈمەت تۇرۇشلۇق جايىنىڭ شەرقىگە 3 كىلومېتر يىراقلىققا جايلاشقان. يەر شەكلى تۈزلەڭ، نوپۇسى 143 نەپەر، ھەممىسى ئۇيغۇر. ئىلگىرى بۇ جاي زۇلغۇنلۇق بولۇپ، كۈزدە چېچەكلىرى پاختىغا ئوخشاش بولغانلىقى ئۈچۈن، پاختا زۇلغۇن دەپ ئاتالغان.

ئاق ئۆستەك كەنت كومىتېتى

ئاۋات يېزىلىق ھۆكۈمەت تۇرۇشلۇق جايىنىڭ شەرقىي شىمالغا 5.3 كىلومېتر يىراقلىققا جايلاشقان. يەر شەكلى تۈزلەڭ، 1950 - يىلى ئاۋات رايونى 4 - يېزىسىنىڭ باش قۇرىشىدا بولغان. 1958 - يىلى ئاۋات گۇڭشى خاپانلا دادۇيىنىڭ باشقۇرىشىغا ئۆزگەرتىلگەن. 1975 - يىلى قەشقەر شەھىرىگە ئۆتكۈزۈلۈپ بېرىلىپ، ئاۋات گۇڭشى ئاق ئۆستەك دادۇي بولغان. 1982 - يىلى قايتا كونا شەھەر ناھىيىسىگە ئۆتكۈزۈپ بېرىلىپ، ئاۋات گۇڭشى ئاق ئۆستەك 21 دادۇي بولغان. 1984 - يىلى 8 - ئايدا دادۇي كەنت كومىتېتىغا ئۆزگەرتىلگەن. تۇرۇشلۇق كەنت نامى بىلەن ئاتالغان. تەۋەسىدە 1 تەبىئىي كەنت، 279 نوپۇسى بولۇپ، ھەممىسى ئۇيغۇر. تېرىلغۇ يەر كۆلىمى 977 مو، ئاساسلىق مەھسۇلاتى بۇغداي، كۆممە قوناق، كىۋەز، تۇرۇشلۇق ئورنى: ئاق ئۆستەك كەنتىدە.

ئاق ئۆستەك كەنتى

يېزىلىق ھۆكۈمەت تۇرۇشلۇق جايىنىڭ شەرقىي شىمالغا 6 كىلومېتر يىراقلىققا جايلاشقان. يەر شەكلى تۈزلەڭ، نوپۇسى 279 نەپەر، ھەممىسى ئۇيغۇر. كىشىلەر ئاق يەر ئۆستىگە بىر ئۆستەك ئېلىپ تېرىقچىلىق قىلغانلىقى ئۈچۈن، ئاق ئۆستەك دەپ ئاتالغان.


پىژگان ئورمانچىلىق مەيدانى

ئاۋات يېزىلىق ھۆكۈمەت تۇرۇشلۇق جايىنىڭ شەرقىي شىمالغا 9 كىلومېتر يىراقلىققا جايلاشقان. يەر شەكلى تۈزلەڭ، كۆلىمى 9 مىڭ مو، ئورمان كۆلىمى 5 مىڭ مو، تېرىلغۇ يەر كۆلىمى 340 مو، باغ 240 مو، نوپۇسى 109 نەپەر بولۇپ، بۇنىڭدىن ئۇيغۇر 90 نەپەر، خەنزۇ 10 نەپەر، خۇيزۇ 9 نەپەر، ئورمانچىلىق ئاساس قىلىنىپ تېرەك، جىگدە ۋە ھەرخىل مېۋىلىك دەرەخلەرنى يېتىشتۈرىدۇ. دېھقانچىلىق قوشۇمچە. 1958 - يىلى قۇرۇلغان. بۇ جاي شورلۇق قاقاس ئۆستىگە قۇرۇلغانلىقتىن پىژگان دەپ ئاتالغان.

ئوتلاق ئورمانچىلىق مەيدانى

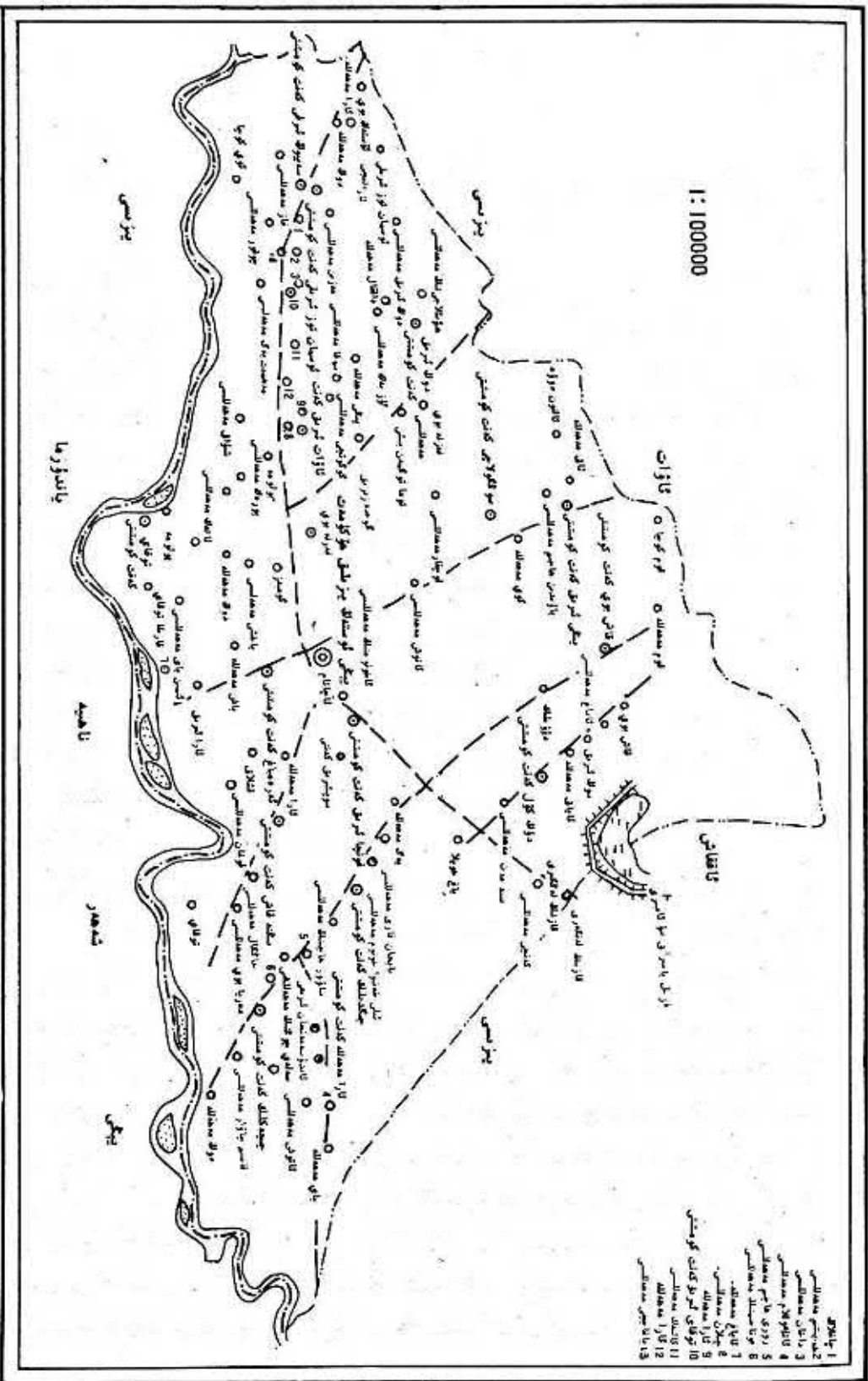
يېزىلىق ھۆكۈمەت تۇرۇشلۇق جايىنىڭ شەرقىي شىمالغا 9.2 كىلومېتر يىراقلىققا


جايلاشقان. كۆلىمى 5 مىڭ مو، ئورمان يېرى 1.500 مو، تېرىلغۇ يېرى 500 مو، باغ 250 مو، نوپۇسى 150 بولۇپ، ھەممىسى ئۇيغۇر. ئورمانچىلىق ئاساس قىلىنىپ ھەرخىل دە-رەخ كۆچەتلىرى يېتىشتۈرىلىدۇ. دېھقانچىلىق قوشۇمچە، 1979 - يىلى قۇرۇلغان. بۇ جاي ئەسلى ئوتلاق بولۇپ، كېيىن ئورمان مەيدانى قىلىنغانلىقى ئۈچۈن، ئوتلاق ئورمان مەيدانى - دەپ ئاتالغان.



يېڭى گۈستەڭ يېزىسىنىڭ جاي ئاھلىرى خەرىتىسى

1:100000





يېڭىئۆستەڭ يېزىسىنىڭ ئومۇمىي ئەھۋالى

يېڭىئۆستەڭ يېزىسى كۈنەشەھەر ناھىيىسىنىڭ شەرقىي قىسمىغا جايلاشقان. يېزىلىق ھۆكۈمەت تۇرۇشلۇق جاي ئاچا تام كەنتىدە، ناھىيە مەركىزى بىلەن بولغان تۈز لىنىيە ئارىلىقى 33.5 كىلومېتىر. ئومۇمىي يەر كۆلىمى 148.8 كۇۋادىرات كىلومېتىر، 223،198 مو). شەرقىي ئاققاش يېزىسى بىلەن تۇتىشىدۇ. جەنۇبىي قىزىل دەرياسى ئارقىلىق يېڭىئۆستەڭ ناھىيىسىنىڭ ياندۇرما يېزىسى بىلەن قارشىپ تۇرىدۇ، غەربىي ئاۋات يېزىسى بىلەن تۇتىشىدۇ. شىمالىي خانىمئۆي ئەمگەك بىلەن تەربىيەلەش مەيدانىغا تۇتىشىدۇ. 1985 - يىلى يىل ئاخىرىدىكى سىتاتىستىكىغا قارىغاندا: بۇ يېزىنىڭ تېرىلغۇ يەر كۆلىمى 61،500 مو، ئومۇمىي يەر كۆلىمىنىڭ %27.5 نى ئىگىلەيدۇ، ئورمان يەر كۆلىمى 18،456 مو بولۇپ، ئومۇمىي يەر كۆلىمىنىڭ %8.26 نى ئىگىلەيدۇ، مېۋىلىك باغ كۆلىمى 1،066 مو بولۇپ، ئومۇمىي يەر كۆلىمىنىڭ %0.47 نى، ئوتلاق كۆلىمى 39،030 مو بولۇپ، ئومۇمىي يەر كۆلىمىنىڭ %17.7 نى ئىگىلەيدۇ. باشقا يەر كۆلىمى 102،546 مو بولۇپ، ئومۇمىي يەر كۆلىمىنىڭ %45.94 نى ئىگىلەيدۇ. بۇ يېزىدا 17 كەنت كۆمىتېتى، 102 تەبىئىي كەنت بار. 1985 - يىلى يىل ئاخىرىدىكى سىتاتىستىكىغا ئاساسلانغاندا: جەمئىي 5،934 ئائىلە، 25،191 نەپەر نوپۇس بولۇپ، بۇنىڭ ئىچىدە ئۇيغۇر 25،149 نەپەر. ئومۇمىي نوپۇسنىڭ %99.83 نى تەشكىل قىلىدۇ. خەنزۇ 39 نەپەر، ئۆزبەك 3 نەپەر. ئومۇمىي نوپۇسنىڭ %0.17 نى ئىگىلەيدۇ. كىشى بېشىغا توغرا كېلىدىغان تېرىلغۇ يەر 2.44 مو، ھەر بىر ئەمگەك كۈچى ئىگىلىگەن تېرىلغۇ يەر 6.6 مو.

يېڭىئۆستەڭ ئۇيغۇرچە سۆز بولۇپ، «يېڭى ئۆستەڭ» دېگەن بولمىدۇ، مىلادى 1830 - يىلىنىڭ ئالدى كەينىدە قەشقەرنىڭ يەرلىك ھاكىمى زوردۇن ھاكىم بۇ يەردە بوز يەر ئېچىپ ئېكىنزارلىققا ئايلاندۇرۇش ئۈچۈن دېھقانلارنى سەپەرۋەر قىلىپ، سۈگەتتۇغ (ھازىر-قى قەشقەر ئوت ئېلېكتر ئىستانسىسىنىڭ ئەتراپى) دىن دۆڭ كۆلگە قەدەر يېڭىدىن بىر ئۆستەڭ چاقۇزغان، شۇنىڭغا ئاساسەن يېڭىئۆستەڭ دەپ نام بېرىلگەن.

جۈمھۇرىيەت مەزگىلىدە يېڭىئۆستەڭ، دۆڭ كۆل، چېچەكلىك، سۇڭگىلاچ، قاتارلىق كەنتلىرى يېڭىئۆستەڭ ناھىيە ياندۇرما بەگلىكىنىڭ باشقۇرۇشىدا بولۇپ كەلگەن. باشقا كەنتلەر كونا شەھەر ناھىيە ئاۋات بەگلىكىنىڭ باشقۇرۇشىدا بولغان. 1950 - يىلى چېچەكلىك، دۆڭ كۆل، سۇڭگىلاچ، كونا شەھەر ناھىيە ئاۋات رايون تەۋەلىكىگە ئايرىپ بېرىلگەن. 1954 - يىلى يېڭىئۆستەڭ رايونى قۇرۇلۇپ، چېچەكلىك، دۆڭ كۆل، سۇڭگى-

لاچ كەنىتلىرى يېڭىئۆستەڭ رايونىنىڭ باشقۇرۇش تەۋەلىكىگە ئايرىلغان. 1958 - يىلى كونا شەھەر ناھىيە تەۋەلىكىدىكى يېڭى ئۆستەڭ گۇڭشى بولغان. 1961 - يىلى كونا شەھەر ناھىيە تەۋەلىكىدە يېڭىئۆستەڭ رايونى بولغان. 1965 - يىلى يېڭىئۆستەڭ رايونى يېڭىئۆستەڭ گۇڭشى قىلىپ ئۆزگەرتىلگەن. 1975 - يىلى يېڭىئۆستەڭ گۇڭشى قەشقەر شەھىرىنىڭ باشقۇرۇشىغا ئۆتكۈزۈپ بېرىلگەن. 1982 - يىلى يېڭىئۆستەڭ گۇڭشى قايتىدىن كونا شەھەر ناھىيىسىنىڭ باشقۇرۇشىغا ئۆتكۈزۈپ بېرىلگەن. 1984 - يىلى 8 - ئايدا يېڭىئۆستەڭ گۇڭشىدىن ئاق ئېرىق قاتارلىق 5 دادۇينى ئايرىپ ئېلىپ ئاققاش يېزىسى قۇرۇلغان. يېڭىئۆستەڭ يېزىسىغا ھازىر 17 كەنت كومىتېتى قارايدۇ.

يېڭىئۆستەڭ يېزىسىنىڭ يەر تۈزلىشى شەرقتىن غەربكە قىيپاش، بىر قەدەر تۈز. لەڭ، دېڭىز يۈزىدىن ئوتتۇرچە ئېگىزلىكى 1,251 مېتىر، ئاساسەن ئۆلكە لاتقا تۇپراق، قىسمەن شور تۇپراق، ساس تۇپراق، زەي تۇپراق، چىم تۇپراق بار. بۇ يېزا تەۋەسىدە تۆۋەنكى يالاڭ، قىزىل بايراق ئىككى سۇ ئامبىرى بولغانلىقتىن زور مىقتاردىكى سۇ سېڭىپ تۇرۇپتۇ. ۋەن ئېقىندىكى زېمىننىڭ يەر ئاستى سۈيىنى كۆپەيتىپ تۇپراقنىڭ زەيلىشىپ كېتىش خەۋىپىنى چىقارماقتا. ھاۋا كىلىماتى مۆتىدىل، 4 پەسىل ئېنىق، يىللىق ئوتتۇرچە تېمپېراتۇرا 11.2°C بولۇپ، ئەڭ يۇقىرى تېمپېراتۇرا 39.6°C ، ئەڭ تۆۋەن تېمپېراتۇرا 25.2°C ، يىللىق ئوتتۇرچە ھۆل - يېغىن مىقدارى 50 - 60 مىللىمېتىر، كۈن نۇرىنىڭ يور تۇش ۋاقتى 2800 - 2900 سائەت، يىللىق قىروسىز مەزگىلى 220 - 240 كۈن بولىدۇ.

بۇ يېزىنىڭ ئاساسلىق سۇ مەنبەسى تۈمەن دەرياسىنى ئاساس قىلىدۇ، تۈمەن دەرياسىنىڭ سۈيى، بۇلاق سۈيى، يامغۇر سۈيى ۋە ساقىندى سۇلار قوشۇلۇپ يىل بويى ئېقىپ تۇرىدۇ، يىللىق سۇ مىقدارى ئاساسەن بىر قەدەر مۇقىم، يېڭى ئۆستەڭ يېزىسى تۈمەن دەرياسىنىڭ تۆۋەن ئېقىنىغا جايلاشقانلىقى ئۈچۈن، سۇ مىقدارى چەكلىك، ئەتىياز پەسلىدە سۇ ئىنتايىن كەمچىل، بولۇپمۇ قىش پەسلىدە ئادەم ۋە چارۋىلارنىڭ ئىچىملىكى ئۈچۈن سۇ ناھايىتى قىس بولىدۇ، سۇ ماددىسىنىڭ قاتتىقلىق دەرىجىسى ۋە كىسلورۇتلۇق دەرىجىسى ئۈستۈن، بۇلغۇنۇشى ئېغىر، تەكشۈرۈپ ئېنىقلاشتىن قارىغاندا؛ تازىلاپ بىر تەرەپ قىلمىغىچە بىۋاسىتە ئىچكىلى بولمايدۇ، تۈمەن دەرياسىنىڭ سۈيى بىلەن ئېكىنزا، لىقنى سۇغىرىشتىن باشقا، سۇ يىل بويى كېلىپ تۇرغانلىقتىن تۆۋەنكى يالاڭ، قىزىل بايراق سۇ ئامبىرىغا زاپاس سۇ قاچىسى لىنىدۇ. ئۇنىڭدىن باشقا يەنە بىر چوڭ ئۆستەڭ بولۇپ، سۇغۇرۇش كۆلىمى 14,000 مو، دېھقانچىلىقنى ئاساس قىلىپ مۇھىم ئاشلىق زىرائەتلىرىدىن بۇغداي، قوناق، ئاق قو-قوناق، ئىقتىسادىي زىرائەتلىرى كىۋەز، سەي - كۆكتات، قوغۇن، تاۋۇز قاتارلىقلار چىقىدۇ. 1985 - يىلى يىل ئاخىردىكى ستاتىستىكىغا قارىغاندا؛ ئاشلىق زىرائەتلىرىنىڭ تېرىلغۇ كۆلىمى 60,300 مو بولۇپ، ئومۇمىي مەھسۇلاتى 16 مىليون 8 يۈز 60 مىڭ جىڭ

ئوتتۇرچە مو بېشى مەھسۇلاتى 266.7 جىڭ كىمۇەز 10.400 مو بولۇپ، ئومۇمىي مەھسۇلاتى 1,008,000 جىڭ، ئوتتۇرچە مو بېشى مەھسۇلاتى 96.9 جىڭ بولۇپ، ئەسلى گۆڭ شې تارىخىدىكى ئەڭ يۇقىرى سەۋىيە بولۇپ ھېسابلىنىدۇ، 1985 - يىلىلىق ئومۇمىي كىرىم 6,825,106 يۈەن، كىشى بېشىغا كېلىدىغان ئاشلىق 690.6 جىڭ، كىشى بېشىغا كېلىدىغان كىرىم 270.9 يۈەن. يىل ئاخىرىدا چارۋىنىڭ قوتاندا قالدۇق سانى 41,729 تۇياق بولۇپ، بۇنىڭدىن چوڭ چارۋا 7,249 تۇياق، ئۇششاق چارۋا 34,480 تۇياق، كۆپ خىل ئىگىلىك تەرەققىيات سۈرئىتى بىر قەدەر تېز بولۇپ، ئۇن زاۋۇتى، دېھقانچىلىق سايمانلىرىنى رېمونت قىلىش زاۋۇتى، شال ئاقلاش زاۋۇتى، پاختا زاۋۇتى، ياغ زاۋۇتى قاتارلىق يېزا باشقۇرغان كارخانىلار بار، يىللىق كىرىم 415,700 يۈەن بولۇپ، پۈتۈن يېزا ئومۇمىي كىرىمىنىڭ %6.09 نى ئىگەللەيدۇ، قاتناش قۇلايلىق، قەشقەر شەھىرى بىلەن يېڭىئۆستەڭ يېزىسى ئارقىلىق بىر تاشيول بار، ھەر كۈنى ئاپتوۋۇز قاتناپ تۇرىدۇ، يېزا بىلەن كەنتلەر ئارقىلىق ئورمان بەلبېغى، تاشيوللار بار، قاتناش راۋان، بۇ يېزىدا 10 دانە ئاپتوموبىل، ھەر خىل تىپتىكى تراكتورلاردىن 86 سى بار. بۇ يېزىنىڭ مەدەنىي مائارىپ، سەھىيە ئىشلىرىمۇ خېلى تەرەققى قىلغان. ھا-زىر 2 ئورۇندا ئوتتۇرا مەكتەپ بولۇپ، ئوقۇتقۇچى، ئىشچى - خىزمەتچىلىرى 58 نەپەر، ئوقۇغۇچى 544 نەپەر، 14 ئورۇندا باشلانغۇچ مەكتەپ بولۇپ، ئوقۇتقۇچى، ئىشچى، خىزمەتچىسى 159 نەپەر، ئوقۇغۇچى 3,363 نەپەر، رادىئو ئۇزۇلى، كىنو قويۇش ئەتىرىتى، مەدەنىيەت پونكىتى، قىرائەتخانا قاتارلىق ئورۇنلار بار. مەدەنىي پائالىيەتلەرنى قانات يايدۇرۇش ئارقىلىق ئاممىنىڭ مەدەنىي تۇرمۇشى يولغا قويۇلماقتا.

بىر ئورۇندا دوختۇرخانا بار بولۇپ، 21 نەپەر تىببىي خادىم، 50 دانە كېمەل كارۋىتى بار، ھەرقايسى كەنت كومىتېتلارنىڭ ھەممىسىدە تىببىي پونكىتلىرى 19 نەپەر يالاڭچاق دوختۇر بار.

يېڭىئۆستەڭ يېزىسىدىكى يەر ناملىرىنىڭ قىسقىچە تونۇشتۇرۇلىشى

يېڭىئۆستەڭ يېزىسى

تەزكىرىسى «يېڭىئۆستەڭ يېزىسىنىڭ ئومۇمىي ئەھۋالى» دېگەن ماتېرىيالدا

سەيپۇڭ ئېرىق كەنت كومىتېتى

يېڭىئۆستەڭ يېزىلىق ھۆكۈمەت تۇرۇشلۇق جايىنىڭ غەربىگە 7.5 كىلومېتىر يىراقلىققا جايلاشقان. يەر شەكلى تۈزلەڭ، 1950 - يىلى ئاۋات رايونىنىڭ 6 - يېزىسىغا تەۋە بولغان. 1954 - يىلى يېڭىئۆستەڭ رايونىنىڭ 1 - يېزىسىغا ئۆزگەرتىلگەن. 1958 - يىلى يېڭىئۆستەڭ گۇڭشېنىڭ سەيپۇڭ ئېرىق 1 - دادۇپىگە ئۆزگەرتىلگەن. 1975 - يىلى قەشقەر شەھىرىگە ئۆتكۈزۈپ بېرىلىپ، يېڭىئۆستەڭ گۇڭشې سەيپۇڭ ئېرىق 1 - دادۇپىسى بولغان. 1982 - يىلى كونا شەھەر ناھىيىسىگە ئۆتكۈزۈپ بېرىلىپ، يېڭىئۆستەڭ گۇڭشې سەيپۇڭ ئېرىق 1 - دادۇپىسى بولغان. 1984 - يىلى دادۇپى كەنت كومىتېتىغا ئۆزگەرتىلگەن بۇرۇن بۇ جايدىكى ئاھالىلەر بىر ئېرىقنىڭ ئىككى تەرىپىگە جايلاشقان. ھەم سەيپۇڭ ئېرىق قىلىدىغانلار بىر ئاز كۆپ بولغانلىقى ئۈچۈن، سەيپۇڭ ئېرىق دەپ ئاتالغان. تەۋەسىدە 3 تەبىئىي كەنت. 1،037 نوپۇسى بولۇپ، ھەممىسى ئۇيغۇر. تېرىلغۇ يەر كۆلىمى 2،611 مو، ئاساسلىق مەھسۇلاتى بۇغداي، كۆممە قوناق، كېۋەز قاتارلىقلار. ئالاھىدە مەھسۇلاتى: ئۆرۈك، شاپتۇل. تۇرۇشلۇق ئورنى: ھىلاجى مەھەللىسىدە.

ھىلاجى مەھەللىسى

يېزىلىق ھۆكۈمەت تۇرۇشلۇق جايىنىڭ غەربىگە 7.5 كىلومېتىر يىراقلىققا جايلاشقان. يەر شەكلى تۈزلەڭ، نوپۇسى 235 نەپەر بولۇپ، ھەممىسى ئۇيغۇر. بۇ جايدا مەككىگە بېرىپ ھەج قىلغان ئابرويلىق ھىلاجى دېگەن بىر كىشى ئۆتكەن بولۇپ، بۇ جاي شۇ كىشىنىڭ نامى بىلەن ئاتالغان.

ئويكۇچا مەھەللىسى

يېزىلىق ھۆكۈمەت تۇرۇشلۇق جايىنىڭ غەربىگە 7.8 كىلومېتىر يىراقلىققا جايلاشقان. يەر شەكلى ئېگىز - پەس، نوپۇسى 300 نەپەر بولۇپ، ھەممىسى ئۇيغۇر. يەرلىرى ئويكۇچاغا ئوخشاپ كەتكەچكە شۇ نام بويىچە ئاتالغان.

غاز مەھەللىسى

يېزىلىق ھۆكۈمەت تۇرۇشلۇق جايىنىڭ غەربىگە 8.3 كىلومېتىر يىراقلىققا جايلاشقان. يەر شەكلى تۈزلەڭ، نوپۇسى 502 نەپەر بولۇپ، ھەممىسى ئۇيغۇر. بۇ جايدا تۇردى ھا- جى غاز ئىسىملىك بىر كەشى بولۇپ، بۇ جايىنىڭ نامى شۇ كەشىنىڭ لەقىمى بىلەن ئاتالغان.

توقايئېرىق كەنت كومىتېتى

يېڭىئۆستەڭ يېزىلىق ھۆكۈمەت تۇرۇشلۇق جايىنىڭ غەربىگە 6 كىلومېتىر يىراقلىققا جايلاشقان. يەر شەكلى تۈزلەڭ، 1950 - يىلى ئاۋات رايونىنىڭ 7 - يېزىسى بولغان. 1954 - يىلى يېڭىئۆستەڭ رايونى 2 - يېزىسىغا ئۆزگەرتىلگەن. 1958 - يىلى يېڭى ئۆستەڭ گۇڭشى توقاي ئېرىق 2 - دادۇى بولغان. 1975 - يىلى قەشقەر شەھىرىگە ئۆتكۈزۈپ بېرىلىپ يېڭىئۆستەڭ گۇڭشى توقاي ئېرىق 2 - دادۇى بولغان. 1982 - يىلى قايتا كونا شەھەر ناھىيەگە ئۆتكۈزۈپ بېرىلىپ، يېڭىئۆستەڭ گۇڭشى توقاي ئېرىق 2 - دادۇى بولغان. 1984 - يىلى 8 - ئايدا دادۇى كەنت كومىتېتىغا ئۆزگەرتىلگەن. تۇرۇشلۇق كەنت نامى بىلەن ئاتالغان. تەۋەسىدە 10 تەبىئىي كەنت 1,795 نوپۇسى بولۇپ، ھەممىسى ئۇيغۇر. تېرىلغۇ يەر كۆلىمى 4,031 مو، ئاساسلىق مەھسۇلاتى بۇغداي، كۆممە قوناق، كېۋەز قاتارلىقلار. ئالاھىدە مەھسۇلاتى: ئۆرۈك، شاپتۇل. تۇرۇشلۇق ئورنى: توقاي ئېرىق كەنتىدە.

توقايئېرىق كەنتى

يېزىلىق ھۆكۈمەت تۇرۇشلۇق جايىنىڭ غەربىگە 6 كىلومېتىر يىراقلىققا جايلاشقان. يەر شەكلى تۈزلەڭ، نوپۇسى 186 نەپەر بولۇپ، ھەممىسى ئۇيغۇر. بۇ كەنت دەريا بويىدىكى توقايلىققا جايلاشقان بولۇپ، كېيىن بۇ يەردىن بىر ئېرىق چېپىپ سۇ باشلاپ كېلىپ تېرىقچىلىق قىلغان. شۇنىڭ بىلەن توقايئېرىق - دەپ ئاتالغان.

كالتەك مەھەللىسى

يېزىلىق ھۆكۈمەت تۇرۇشلۇق جايىنىڭ غەربىگە 5 كىلومېتىر يىراقلىققا جايلاشقان. يەر شەكلى تۈزلەڭ، نوپۇسى 195 نەپەر بولۇپ، ھەممىسى ئۇيغۇر. بۇرۇن بۇ مەھەللىدە تۇرسۇن كالتەك ئىسىملىك بىر پاكاز ئادەم بولۇپ، شۇ كەشىنىڭ لەقىمى بىلەن ئاتالغان.

داخان مەھەللىسى

يېزىلىق ھۆكۈمەت تۇرۇشلۇق جايىنىڭ غەربىگە 5.5 كىلومېتىر يىراقلىققا جايلاشقان. يەر شەكلى تۈزلەڭ، نوپۇسى 225 نەپەر بولۇپ، ھەممىسى ئۇيغۇر. بۇرۇن بۇ مەھەللىدە داخان كوپ بولۇپ، شۇڭا داخان مەھەللىسى - دەپ ئاتالغان.

ياغچى مەھەللىسى

يېزىلىق ھۆكۈمەت تۇرۇشلۇق جايىنىڭ غەربىي تەرىپىگە 6.5 كىلومېتر يىراقلىققا جايلاشقان. يەر شەكلى تۈزلەڭ، نوپۇسى 170 نەپەر، ھەممىسى ئۇيغۇر. بۇ مەھەللىدە ياغچى چىلىق (ياغ ساتىدىغان) كەسپى بىلەن شۇغۇللىنىدىغان كىشىلەر كۆپ بولغاچقا ياغچى مەھەللىسى - دەپ ئاتالغان.

مەھەممەت بەگ مەھەللىسى

يېزىلىق ھۆكۈمەت تۇرۇشلۇق جايىنىڭ غەربىي تەرىپىگە 6.2 كىلومېتر يىراقلىققا جايلاشقان. يەر شەكلى تۈزلەڭ، نوپۇسى 194 نەپەر، ھەممىسى ئۇيغۇر. بۇرۇن بۇ مەھەللىدە ھوقۇقى بىر قەدەر چوڭ مەھەممەت ئىسىملىك بىر بەگ ئۆتكەن بولۇپ، شۇ كىشىنىڭ نامى بىلەن ئاتالغان.

خەپتىم مەھەللىسى

يېزىلىق ھۆكۈمەت تۇرۇشلۇق جايىنىڭ غەربىي تەرىپىگە 7 كىلومېتر يىراقلىققا جايلاشقان. يەر شەكلى تۈزلەڭ، نوپۇسى 148 نەپەر بولۇپ، ھەممىسى ئۇيغۇر. بۇرۇن بۇ جايدا مەھەممەت نىياز ئىسىملىك بىر كىشى ئۆتكەن بولۇپ، بىر دىنىنى مەك تەپ ئاچقان، شۇنىڭ بىلەن بۇ جايىنىڭ نامى خەپتىم مەھەللىسى - دەپ ئاتالغان.

چۇقۇر مەھەللىسى

يېزىلىق ھۆكۈمەت تۇرۇشلۇق جايىنىڭ غەربىي تەرىپىگە 7.2 كىلومېتر يىراقلىققا جايلاشقان. يەر شەكلى تۈزلەڭ، نوپۇسى 119 نەپەر بولۇپ، ھەممىسى ئۇيغۇر. بۇرۇن بۇ مەھەللىدە ئۆمەر چۇقۇر، ئىسىملىك بىر كىشى ئۆتكەن بولۇپ، شۇ كىشىنىڭ لەقىمى بىلەن چۇقۇر مەھەللىسى - دەپ ئاتالغان.

مەزىن مەھەللىسى

يېزىلىق ھۆكۈمەت تۇرۇشلۇق جايىنىڭ غەربىي تەرىپىگە 6.8 كىلومېتر يىراقلىققا جايلاشقان. يەر شەكلى تۈزلەڭ، نوپۇسى 180 نەپەر بولۇپ، ھەممىسى ئۇيغۇر. بۇرۇن بۇ مەھەللىدە نىياز مەزىن دېگەن بىر كىشى ئۆتكەن بۇ كىشى ئۇزۇن ۋاقىت مەزىن بولغانلىقى ئۈچۈن، مەزىن مەھەللىسى - دەپ ئاتالغان.

توقايىبېرىق كەنتى

يېزىلىق ھۆكۈمەت تۇرۇشلۇق جايىنىڭ غەربىي تەرىپىگە 6.6 كىلومېتر يىراقلىققا

جايلاشقان. يەر شەكلى تۈزلەڭ، نوپۇسى 152 نەپەر بولۇپ، ھەممىسى ئۇيغۇر. بۇرۇن بۇ جايىنىڭ ئەتراپى توقايلىق بولۇپ، كىشىلەر ئېرىق چېپىپ كېلىپ دېھقانچىلىق بىلەن شۇغۇللانغان. شۇڭا بۇ جاي توقايئېرىق - دەپ ئاتالغان.

ئارا مەھەللە

يېزىلىق ھۆكۈمەت تۇرۇشلۇق جايىنىڭ غەربىگە 5.9 كىلومېتىر يىراقلىققا جايلاشقان. يەر شەكلى تۈزلەڭ، نوپۇسى 170 نەپەر ھەممىسى ئۇيغۇر. بۇ كەنت مەزىن مەھەللىسى بىلەن توقايئېرىق كەنتىنىڭ ئوتتۇرىسىغا جايلاشقاچقا، ئارا مەھەللە - دەپ ئاتالغان.

دۆڭئېرىق كەنت كومىتېتى

يېڭىئۆستەڭ يېزىلىق ھۆكۈمەت تۇرۇشلۇق جايىنىڭ غەربىي تەرىپىگە 5.1 كىلومېتىر يىراقلىققا جايلاشقان. يەر شەكلى تۈزلەڭ، 1950 - يىلى ئاۋات رايونىنىڭ 8 - يېزىسىغا تەۋە بولۇپ، 1954 - يىلى يېڭىئۆستەڭ رايونىنىڭ 3 - يېزىسىغا ئۆزگەرتىلگەن. 1958 - يىلى يېڭىئۆستەڭ گۇڭشى دۆڭئېرىق 3 - دادۇيگە ئۆزگەرتىلگەن. 1975 - يىلى قەشقەر شەھىرىگە ئۆتكۈزۈپ بېرىلىپ، يېڭىئۆستەڭ گۇڭشى دۆڭئېرىق دادۇي بولغان. 1982 - يىلى كونا شەھەر ناھىيىسىگە قايتۇرۇلۇپ يېڭى ئۆستەڭ گۇڭشى دۆڭئېرىق 3 - دادۇي بولغان. 1984 - يىلى 8 - ئايدا دادۇي كەنت كومىتېتىغا ئۆزگەرتىلگەن. تۇرۇشلۇق كەنت نامى بىلەن ئاتالغان تەۋەسىدە 7 تەبىئىي كەنت 1،582 نەپەر نوپۇسى بولۇپ، ھەممىسى ئۇيغۇر. تېرىلغۇ يەر كۆلىمى 3،410 مو، ئاساسلىق مەھسۇلاتى بۇغداي، كۆممەقوناق، كىۋەز قاتارلىقلار. ئالاھىدە مەھسۇلاتى: ئۈزۈم، قارا توغاچ قاتارلىقلار بار. تۇرۇشلۇق ئورنى: دۆڭئېرىق مەھەللىسىدە.

دۆڭئېرىق مەھەللىسى

يېزىلىق ھۆكۈمەت تۇرۇشلۇق جايىنىڭ غەربىگە 5.1 كىلومېتىر يىراقلىققا جايلاشقان. يەر شەكلى تۈزلەڭ، نوپۇسى 479 نەپەر، بولۇپ، ھەممىسى ئۇيغۇر. بۇرۇن بۇ مەھەللىنىڭ ئېگىز تەرىپىدە بىر ئېرىق بولۇپ، دۆڭئېرىق - دەپ ئاتالغان، كېيىن بۇ جاي شۇ نام بىلەن ئاتىلىپ كەلگەن.

ھەۋىلاجمەننىڭ مەھەللىسى

يېزىلىق ھۆكۈمەت تۇرۇشلۇق جايىنىڭ غەربىگە 5.6 كىلومېتىر يىراقلىققا جايلاشقان. يەر شەكلى تۈزلەڭ، نوپۇسى 247 نەپەر بولۇپ، ھەممىسى ئۇيغۇر. بۇ جاي ئېگىز جاي بولۇپ، ھەممىدىن بۇرۇن ھەۋىلاجمەن دېگەن كىشى بۇ جايغا كېلىپ، بوز يەر ئېچىپ ما- كېنىلاشقان، كېيىن بۇ جاي شۇ كىشىنىڭ نامى بىلەن ئاتالغان.

داققال مەھەللىسى

يېزىلىق ھۆكۈمەت تۇرۇشلۇق جايىنىڭ غەربىي تەرىپىگە 6.5 كىلومېتىر يىراقلىققا جايلاشقان. يەر شەكلى تۈزلەڭ، نوپۇسى 174 نەپەر بولۇپ، ھەممىسى ئۇيغۇر. ئىلگىرى بۇ جايدا ئۆمەر ھاجىم داققال (سۇ باشقۇرغۇچى) دېگەن بىر كىشى ئۆتكەن بولۇپ، شۇنىڭ ۋەزىپىسى بويىچە داققال مەھەللىسى - دەپ ئاتالغان.

تۈگمەنبېشى كەنتى

يېزىلىق ھۆكۈمەت تۇرۇشلۇق جايىنىڭ غەربىگە 4.5 كىلومېتىر يىراقلىققا جايلاشقان. يەر شەكلى تۈزلەڭ، نوپۇسى 314 نەپەر بولۇپ، ھەممىسى ئۇيغۇر. بۇ مەھەللە تۈگمەننىڭ يۇقىرى تەرىپىگە جايلاشقانلىقى ئۈچۈن تۈگمەنبېشى - دەپ ئاتالغان.

غەزەنە بويى مەھەللىسى

يېزىلىق ھۆكۈمەت تۇرۇشلۇق جايىنىڭ غەربىي تەرىپىگە 4 كىلومېتىر يىراقلىققا جايلاشقان. يەر شەكلى تۈزلەڭ، نوپۇسى 158 نەپەر بولۇپ، ھەممىسى ئۇيغۇر. بۇرۇن بۇ يەردە چوڭ بىر ئۆستەڭ بولۇپ، ياۋا ئۆدەك غازلار ئوتلايدىغان بولغاچقا غاز بويى دەپ ئاتالغان. كىيىن غەزەنە بويىغا ئۆزگىرىپ قالغان.

توقناق مەھەللىسى

يېزىلىق ھۆكۈمەت تۇرۇشلۇق جايىنىڭ غەربىگە 6.7 كىلومېتىر يىراقلىققا جايلاشقان. يەر شەكلى تۈزلەڭ، نوپۇسى 83 نەپەر بولۇپ، ھەممىسى ئۇيغۇر. بۇرۇن بۇ مەھەللىدە قو-ناجىم توقناق دېگەن بىر ئادەم ئۆتكەن بولۇپ، شۇ كىشىنىڭ لەقىمى بىلەن توقناق مەھەللىسى - دەپ ئاتالغان.

چاچقان مەھەللىسى

يېزىلىق ھۆكۈمەت تۇرۇشلۇق جايىنىڭ غەربىگە 4.8 كىلومېتىر يىراقلىققا جايلاشقان. يەر شەكلى تۈزلەڭ، نوپۇسى 127 نەپەر، ھەممىسى ئۇيغۇر. بۇرۇن بۇ مەھەللىدە ساۋۇت ساچقان لەقەملىك بىر كىشى ئۆتكەن بولۇپ، شۇ كىشىنىڭ لەقىمى بىلەن چاچقان مەھەللىسى - دەپ ئاتالغان.

غەزەنە بويى كەنت كومىتېتى

يېڭىئۆستەڭ يېزىلىق ھۆكۈمەت تۇرۇشلۇق جايىنىڭ غەربىگە 4.2 كىلومېتىر يىراقلىققا جايلاشقان. يەر شەكلى تۈزلەڭ، 1950 - يىلى ئاۋات رايونى 9 - يېزىسىغا تەۋە بولۇپ، 1954 - يىلى يېڭىئۆستەڭ رايونىنىڭ 4 - يېزىسىغا ئۆزگەرتىلگەن. 1958 - يىلى يې-

گىئۇستەڭ گۇڭشېنىڭ غەزىنە بويى 4 - دادۇيگە ئۆزگەرتىلگەن. 1975 - يىلى قەشقەر شەھىرىگە ئۆتكۈزۈپ بېرىپ يېڭىگىۋىستەڭ گۇڭشى غەزىنە بويى 4 - دادۇيسى بولغان. 1982 - يىلى قايتا كونا شەھەر ناھىيىسىگە ئۆتكۈزۈپ بېرىلىپ، يېڭىگىۋىستەڭ گۇڭشى غەزىنە بويى 4 - دادۇي بولغان. 1984 - يىلى 8 - ئايدا دادۇي كەنت كومىتېتىغا ئۆزگەرتىلگەن. بۇرۇن بۇ جاي ساساق بولۇپ، ياۋا غاز ياۋا ئۆدەكلەر كۆپ بولغاچقا غەزىنە بويى دەپ ئاتالغان. تەۋەسىدە 5 تەبىئىي كەنت، 1.078 نوپۇسى بولۇپ، ھەممىسى ئۆي - خۇر. تېرىلغۇ يەر كۆلىمى 2.837 مو، ئاساسلىق مەھسۇلاتى بۇغداي، كۆممە قوناق، كىۋەز قاتارلىقلار. ئالاھىدە مەھسۇلاتى: ئۈزۈم، توغاج قاتارلىقلار. تۇرۇشلۇق ئورنى: ئۈچتىگەر مەھەللىسىدە

ئۈچتىگەر مەھەللىسى

يېزىلىق ھۆكۈمەت تۇرۇشلۇق جايىنىڭ غەربىي تەرىپىگە 4.2 كىلومېتىر يىراقلىققا جايلاشقان. يەر شەكلى تۈزلەڭ، نوپۇسى 223 نەپەر بولۇپ، ھەممىسى ئۇيغۇر. بۇرۇن بۇ جايغا قەشقەر شەھىرىدىن ھەممىدىن بۇرۇن كۆچۈپ كېلىپ بوز يەر ئاچقان بىر كىشى ئۆزى تېرىپ بولالمىغان يېرىنى ئوتاق بېرىپ، 3 بۆلگىنى تېرىغۇچى 5 بۆلگىنى يەر ئىگىسى ئالغان. شۇندىن بۇيان بۇ جاي ئىسمى ئۈچتىگەر - دەپ ئاتالغان.

توما تۈگمەنبېشى كەنتى

يېزىلىق ھۆكۈمەت تۇرۇشلۇق جايىنىڭ غەربىگە 4 كىلومېتىر يىراقلىققا جايلاشقان. يەر شەكلى تۈزلەڭ، نوپۇسى 150 نەپەر بولۇپ، ھەممىسى ئۇيغۇر. ئىلگىرى بۇ مەھەللىدە دىكى تومىنىڭ يۇقىرى تەرىپىگە بىر تاش تۈگمەن ئورۇنلاشقان بولۇپ، كىشىلەر تۈگمەن ئەتراپىغا ماكانلاشقان. شۇنىڭ بىلەن بۇ جاي توما تۈگمەنبېشى - دەپ ئاتالغان.

چاقماق مەھەللىسى

يېزىلىق ھۆكۈمەت تۇرۇشلۇق جايىنىڭ غەربىگە 3.1 كىلومېتىر يىراقلىققا جايلاشقان. يەر شەكلى تۈزلەڭ، نوپۇسى 308 نەپەر بولۇپ، ھەممىسى ئۇيغۇر. بۇرۇن بۇ مەھەللىدە ئېزىز چاقماق دېگەن بىر كىشى ئۆتكەن بولۇپ، شۇ كىشىنىڭ لەقىمى بىلەن چاقماق مەھەللىسى - دەپ ئاتالغان.

قوچىقار مەھەللىسى

يېزىلىق ھۆكۈمەت تۇرۇشلۇق جايىنىڭ غەربىگە 3.7 كىلومېتىر يىراقلىققا جايلاشقان. يەر شەكلى تۈزلەڭ، نوپۇسى 227 نەپەر بولۇپ، ھەممىسى ئۇيغۇر. بۇرۇن بۇ جايدا ھاجى

كام قوچقار دېگەن بىر كىشى ئۆتكەن بولۇپ، شۇ كىشىنىڭ لەقىمى بىلەن قوچقار مەن
ھەللىسى - دەپ ئاتالغان.

گۈمبەز ئېرىق كەنتى

يېزىلىق ھۆكۈمەت تۇرۇشلۇق جايىنىڭ غەربىگە 3.5 كىلومېتر يىراقلىققا جايلاشقان.
يەر شەكلى تۈزلەڭ، نوپۇسى 169 نەپەر بولۇپ، ھەممىسى ئۇيغۇر. بۇرۇن بۇ مەھەللىدە
چوڭ بىر گۈمبەز بولۇپ، گۈمبەز يېنىدىن بىر ئېرىق چېپىپ سۇ باشلاپ كەلگەن شۇ.
ئا گۈمبەز ئېرىق - دەپ ئاتالغان.

توقاي كەنت كومىتېتى

يېڭىئۆستەڭ يېزىلىق ھۆكۈمەت تۇرۇشلۇق جايىنىڭ جەنۇبىي تەرىپىگە 3.5 كى-
لومېتر يىراقلىققا جايلاشقان. يەر شەكلى تۈزلەڭ، 1950 - يىلى ئاۋات رايونى تەۋەلىگە
دىكى 9 - يېزا بولغان، 1954 - يىلى يېڭىئۆستەڭ 4 - يېزىسىغا ئۆزگەرتىلگەن. 1958 -
يىلى يېڭىئۆستەڭ گۇڭشى توقاي 5 - دادۇيىگە ئۆزگەرتىلگەن. 1975 - يىلى قەشقەر
شەھىرىگە ئۆتكۈزۈپ بېرىلىپ، يېڭىئۆستەڭ گۇڭشى توقاي دادۇي بولغان. 1982 -
يىلى قايتا كونا شەھەر ناھىيىسىگە ئۆتكۈزۈپ بېرىلىپ، يېڭىئۆستەڭ گۇڭشى توقاي 5 -
دادۇي بولغان. 1984 - يىلى 8 - ئايدا دادۇي كەنت كومىتېتىغا ئۆزگەرتىلگەن. بۇ
جاي قىزىل دەريا قونۇقىغا جايلاشقان توقاي دەپ ئاتالغان. تەۋەسىدە 8 تەبىئىي كەنت
1،870 نەپەر نوپۇسى بولۇپ، بۇنىڭدىن ئۇيغۇر 1،869 نەپەر ئۆزبېك 1 نەپەر، تېرىلغۇ
يەر كۆلىمى 4،486 مو. ئاساسلىق مەھسۇلاتى بۇغداي، كۆممە قوناق، كېۋەز قاتارلىقلار.
ئالاھىدە مەھسۇلاتى: ئۈزۈم، تۇرۇشلۇق ئورنى: قۇملۇقتوقاي مەھەللىسىدە.

قۇملۇقتوقاي كەنتى

يېزىلىق ھۆكۈمەت تۇرۇشلۇق جايىنىڭ جەنۇبىغا 3.5 كىلومېتر يىراقلىققا جايلاشقان.
يەر شەكلى تۈزلەڭ، نوپۇسى 284 نەپەر بولۇپ، ھەممىسى ئۇيغۇر. بۇ مەھەللە دەريا ياقىسىدىكى
قۇملۇققا ئورۇنلاشقان بولۇپ، قۇملۇقتوقاي - دەپ ئاتالغان.

بۆلمە كەنتى

يېزىلىق ھۆكۈمەت تۇرۇشلۇق جايىنىڭ جەنۇبىغا 3.6 كىلومېتر يىراقلىققا جايلاشقان.
يەر شەكلى تۈزلەڭ، نوپۇسى 164 نەپەر بولۇپ، ھەممىسى ئۇيغۇر، ئىلگىرى كەلكۈن كې-
لىپ بۇ جاي بىر قانچە بۆلەككە بۆلۈنۈپ كەتكەن مەھەللە بولۇپ، كەنت شەكىللەندۈ-
رگەندىن كېيىن بۆلمە - دەپ ئاتالغان.

دۆڭ مەھەللە

يېزىلىق ھۆكۈمەت تۇرۇشلۇق جايىنىڭ جەنۇبىغا 2 كىلومېتىر يىراقلىققا جايلاشقان. يەر شەكلى ئېگىز، نوپۇسى 261 نەپەر بولۇپ، ھەممىسى ئۇيغۇر. ئاھالىلەر ئېگىز بىر دۆڭلۈككە جايلاشقانلىقى ئۈچۈن، دۆڭ مەھەللە - دەپ ئاتالغان.

يامبا توقاي كەنتى

يېزىلىق ھۆكۈمەت تۇرۇشلۇق جايىنىڭ جەنۇبىغا 2 كىلومېتىر يىراقلىققا جايلاشقان. يەر شەكلى تۈزلەڭ، نوپۇسى 321 نەپەر، ھەممىسى ئۇيغۇر. ئىلگىرى بۇ جاي ھازىرقى يېڭى شەھەر ناھىيىسىنىڭ ياندۇرما يېزىسىغا تەۋە بولۇپ، بىر قانچە بايلار بۇ جايىنى يامبۇغا سېتىۋالغان، شۇڭا يامبا توقاي كەنت - دەپ ئاتالغان.

قارقتوقاي كەنتى

يېزىلىق ھۆكۈمەت تۇرۇشلۇق جايىنىڭ جەنۇبىغا 3.4 كىلومېتىر يىراقلىققا جايلاشقان. يەر شەكلى تۈزلەڭ، نوپۇسى 195 نەپەر بولۇپ، بۇنىڭدىن ئۇيغۇر 194 نەپەر، ئۆزبېك 1 نەپەر. ئىلگىرى قەشقەر شەھىرى قاردىقى دەرۋازىسىدىن بايلار يەر ئىگەللەپ تۇرغاچقا قارقتوقاي - دەپ ئاتالغان.

ئىمىن باي مەھەللىسى

يېزىلىق ھۆكۈمەت تۇرۇشلۇق جايىنىڭ جەنۇبىغا 2.5 كىلومېتىر يىراقلىققا جايلاشقان. يەر شەكلى تۈزلەڭ، نوپۇسى 120 نەپەر بولۇپ، ھەممىسى ئۇيغۇر. بۇرۇن بۇ مەھەللىدە ئىمىن ئىسىملىك بىر باي ئۆتكەن بولۇپ، نامى چىققان باي بولغاچقا شۇ كىشىنىڭ نامى بىلەن ئاتالغان.

باخشى مەھەللىسى

يېزىلىق ھۆكۈمەت تۇرۇشلۇق جايىنىڭ جەنۇبىغا 2 كىلومېتىر يىراقلىققا جايلاشقان. يەر شەكلى تۈزلەڭ، نوپۇسى 257 نەپەر بولۇپ، ھەممىسى ئۇيغۇر. ئىلگىرى بۇ مەھەللىدە باخشىلار كۆپ بولغاچقا شۇ نام بىلەن ئاتالغان.

گۈمبەز كەنتى

يېزىلىق ھۆكۈمەت تۇرۇشلۇق جايىنىڭ شىمالى تەرىپىگە 1.4 كىلومېتىر يىراقلىققا جايلاشقان. يەر شەكلى تۈزلەڭ، نوپۇسى 279 نەپەر بولۇپ، ھەممىسى ئۇيغۇر. بۇرۇن بۇ مەھەللىدە بىر گۈمبەز بولۇپ، ئاھالىلەر گۈمبەز ئەتراپىغا ئورۇنلاشقانلىقتىن گۈمبەز مەھەللىسى - دەپ ئاتالغان.

ئەرەم باغ كەنت كومىتېتى

يېڭىمۇستەڭ يېزىلىق ھۆكۈمەت تۇرۇشلۇق جايىنىڭ جەنۇبىي تەرىپىگە 0.9 كىلومېتىر يىراقلىققا جايلاشقان. يەر شەكلى تۈزلەڭ. 1950 - يىلى ئاۋات رايونى تەۋەلىگە - دىكى 7 - يېزا بولغان. 1954 - يىلى يېڭىمۇستەڭ رايونىنىڭ 4 يېزىسىغا ئۆزگەرتىلگەن. 1958 - يىلى يېڭىمۇستەڭ كۆڭشې ئەرەمباغ 6 - دادۇيگە ئۆزگەرتىلگەن. 1975 - يىلى قەشقەر شەھىرىگە ئۆتكۈزۈپ بېرىلىپ، يېڭىمۇستەڭ كۆڭشې ئەرەمباغ 6 - دادۇي بولغان. 1982 - يىلى يەنە كونا شەھەر ناھىيىسىگە قايتۇرۇپ بېرىلىپ، يېڭىمۇستەڭ كۆڭشې ئەرەمباغ 6 - دادۇي دەپ ئاتالغان. 1984 - يىلى 8 - ئايدا دادۇي كەنت كومىتېتىغا ئۆزگەرتىلگەن ئىلگىرى بۇ جايدا بىر قانچە چوڭ باغ بولۇپ، مېۋىلىك دەرەختىن باشقا ھەرخىل گۈل - گىيالىرى بىلەن قاپلانغان. مەنزىرىسى گۈزەل سەيلە ساياھەت قىلىدىغان باغ بولغاچقا ئەرەمباغ دەپ ئاتالغان. تەۋەسىدە 6 تەبىئىي كەنت 2،552 نەپەر نوپۇسى بولۇپ، ھەممىسى ئۇيغۇر. تېرىلغۇ يەر كۆلىمى 5،392 مو. ئاساسلىق مەھسۇلاتى بۇغداي، كۆممە قوناق، كېۋەز، قاتارلىقلار. ئالاھىدە مەھسۇلاتى: ئۈزۈم تۇرۇشلۇق ئورنى: يۇقارقى ئېرىق كەنتىدە

يۇقارقى ئېرىق كەنتى

يېزىلىق ھۆكۈمەت تۇرۇشلۇق جايىنىڭ جەنۇبىغا 0.9 كىلومېتىر يىراقلىققا جايلاشقان. يەر شەكلى تۈزلەڭ، نوپۇسى 639 نەپەر بولۇپ، ھەممىسى ئۇيغۇر. ئىلگىرى كىشىلەر تېرىقچىلىق قىلىش ئۈچۈن ئەرەمباغنىڭ يۇقىرىسىدىن ئېرىق چېپىپ تېرىقچىلىق قىلغاچقا يۇقارقى ئېرىق دەپ ئاتالغان.

ئاچاتام كەنتى

يېزىلىق ھۆكۈمەت تۇرۇشلۇق جايىنىڭ جەنۇبىغا 0.1 كىلومېتىر يىراقلىققا جايلاشقان. يەر شەكلى تۈزلەڭ، يېزىلىق ھۆكۈمەت تۇرۇشلۇق جاي. نوپۇسى 361 نەپەر بولۇپ، ھەممىسى ئۇيغۇر. ئىلگىرى ئاھالىلەر چوڭ بىر ئاچا تام ئەتراپىغا جايلاشقانلىقى ئۈچۈن، ئاچاتام كەنت دەپ ئاتالغان.

باش مەھەللە

يېزىلىق ھۆكۈمەت تۇرۇشلۇق جايىنىڭ جەنۇبىي تەرىپىگە 2 كىلومېتىر يىراقلىققا جايلاشقان. يەر شەكلى تۈزلەڭ، نوپۇسى 412 نەپەر بولۇپ، ھەممىسى ئۇيغۇر. بۇ جاي يۇقارقى ئېرىق مەھەللىسىنىڭ باش تەرىپىگە ئورۇنلاشقانلىقى ئۈچۈن باش مەھەللە دەپ ئاتالغان.

جايلاشقان ئاياغ مەھەللە

يېزىلىق ھۆكۈمەت تۇرۇشلۇق جايىنىڭ جەنۇبىغا 1.5 كىلومېتىر يىراقلىققا جايلاشقان. يەر شەكلى تۈزلەڭ، نوپۇسى 343 نەپەر بولۇپ، ھەممىسى ئۇيغۇر. بۇ جاي پۇقارنى ئېىرىق مەھەللىنىڭ ئاياغ تەرىپىگە جايلاشقانلىقى ئۈچۈن، ئاياغ مەھەللە دەپ ئاتالغان.

ئارا ئېرىق كەنتى

يېزىلىق ھۆكۈمەت تۇرۇشلۇق جايىنىڭ جەنۇبىغا 2.1 كىلومېتىر يىراقلىققا جايلاشقان. يەر شەكلى تۈزلەڭ، نوپۇسى 394 نەپەر بولۇپ، ھەممىسى ئۇيغۇر. ئىككى مەھەللە ئوتتۇرىسىدا بىر ئېرىق بولۇپ، بۇ مەھەللىنى ئارىلاپ ئېقىپ ئۆتكەچكە ئارا ئېرىق دەپ ئاتالغان.

غەزەنە بويى كەنتى

يېزىلىق ھۆكۈمەت تۇرۇشلۇق جايىنىڭ غەربىي تەرىپىگە 1.2 كىلومېتىر يىراقلىققا جايلاشقان. يەر شەكلى تۈزلەڭ، نوپۇسى 405 نەپەر بولۇپ، ھەممىسى ئۇيغۇر. بۇرۇن بۇ جاي سازلىق بولۇپ، ياۋا ئىۋدەك ۋە ياۋا غازلار كۆپ بولغاچقا غەزەنە بويى دەپ ئاتالغان.

غالچا ئېرىق كەنت كومىتېتى (غۇنچا ئېرىق)

يېڭىئۆستەڭ يېزىلىق ھۆكۈمەت تۇرۇشلۇق جايىنىڭ شەرقىي شىمالىي تەرىپىگە 0.5 كىلومېتىر يىراقلىققا جايلاشقان. يەر شەكلى تۈزلەڭ، 1950 - يىلى ئاۋات رايون تەۋەلىكىدىكى 10 - يېزا بولغان، 1954 - يىلى يېڭىئۆستەڭ رايونىغا تەۋە 5 - يېزا بولغان. 1958 - يىلى يېڭىئۆستەڭ گۇڭشىي غالچا ئېرىق 7 - دادۇي بولغان. 1975 - يىلى قەشقەر شەھىرىگە ئۆتكۈزۈپ بېرىلىپ، يېڭى ئۆستەڭ گۇڭشىي غالچا ئېرىق دادۇي دەپ ئاتالغان. 1982 - يىلى كونا شەھەرنا ھىيىسىگە ئۆتكۈزۈپ بېرىلىپ، يېڭىئۆستەڭ گۇڭشىي غالچا ئېرىق 7 - دادۇي بولغان. 1984 - يىلى 8 - ئايدا دادۇي كەنت كومىتېتىغا ئۆزگەرتىلگەن. تۇرۇشلۇق كەنت نامى بىلەن ئاتالغان. تەۋەسىدە 3 تەبىئىي كەنت 1،267 نوپۇسى بولۇپ، ھەممىسى ئۇيغۇر. تېرىلغۇ يەر كۆلىمى 3،166 مو. ئاساسلىق مەھسۇلاتى: بۇغداي، كۆممە قوناق، كىۋەز قاتارلىقلار تېرىلىدۇ. ئالاھىدە مەھسۇلاتى: ئۆرۈك، توغاج قاتارلىقلار تۇرۇشلۇق ئورنى: غالچا ئېرىق كەنتىدە

غالچا ئېرىق كەنتى (غونچا ئېرىق)

يېزىلىق ھۆكۈمەت تۇرۇشلۇق جايىنىڭ شەرقىي شىمالىغا 0.5 كىلومېتىر يىراقلىققا

جايلاشقان. يەر شەكلى تۈزلەڭ، نوپۇسى 682 نەپەر بولۇپ، ھەممىسى ئۇيغۇر. ئىلگىرى بۇ مەھەللىدىكى كۆپلىگەن يەرلەر قەشقەر شەھىرىدىكى بەگ غوجاملارنىڭ ئىلكىدە بولغان نامرات دېھقانلار گەرچە ئېرىقنىڭ ئىككى ياقىسىغا ماكانلاشقان بولسىمۇ، لېكىن تېرىپ-دېغان يېرى بولمىغاچقا ئاشۇ بەگلەر يەرلەرنى ئىجارىگە بېرىدىكەن، نامراتلار ئالغان ھوسۇلنى ئۇلار كېلىپ ئېلىپ كېتىدىكەن، شۇڭا بۇ ئېرىق غالجىلار ئېرىقى دەپ ئاتىلىپ، بۇ مەھەللە شۇ نام بىلەن ئاتىلىپ كەلگەن. 1985 - يىلى ناھىيىلىك خەلق ھۆكۈمىتىنىڭ تەستىقى بىلەن بۇ نام «غۈنچە ئېرىق» دەپ ئۆزگەرتىلگەن.

ئاخۇنۇمنىڭ مەھەللىسى

يېزىلىق ھۆكۈمەت تۇرۇشلۇق جايىنىڭ شەرقىي شىمالىي تەرىپىگە 1 كىلومېتىر يىراقلىققا جايلاشقان. يەر شەكلى تۈزلەڭ، نوپۇسى 249 نەپەر بولۇپ، ھەممىسى ئۇيغۇر. ئىلگىرى بۇ مەھەللىدە بىر دىننى زات ئۆتكەن بولۇپ، ئىسمى ھاجى قازى ئاخۇنۇم بولۇپ، خەلق ئىچىدە چوڭ ئابرويغا ئىگە بولغاچقا بۇ مەھەللىنىڭ نامى شۇ كىشىنىڭ ئىسمى بىلەن ئاتالغان.

سۈپىتېرىق كەنتى

يېزىلىق ھۆكۈمەت تۇرۇشلۇق جايىنىڭ شەرقىي تەرىپىگە 1.1 كىلومېتىر يىراقلىققا جايلاشقان. يەر شەكلى تۈزلەڭ، نوپۇسى 336 نەپەر بولۇپ، ھەممىسى ئۇيغۇر. ئىلگىرى بۇ مەھەللىدە ئىككى نەپەر ئىشان ئۆتكەن بولۇپ، ئۇلار باشلامچى بولۇپ بىر ئېرىق چاپقان، شۇڭا بۇ مەھەللە سۈپىتېرىق - دەپ ئاتالغان.

يىڭنە قاش كەنت كومىتېتى

يېڭىئۆستەڭ يېزىلىق ھۆكۈمەت تۇرۇشلۇق جايىنىڭ شەرقىگە 2.5 كىلومېتىر يىراقلىققا جايلاشقان. يەر شەكلى تۈزلەڭ، 1950 - يىلى ئاۋات رايونى تەۋەلىكىدىكى 10 - يېزا بولۇپ، 1954 - يىلى يېڭىئۆستەڭ رايونىنىڭ 5 - يېزىسىغا ئۆزگەرتىلگەن 1958 - يىلى يېڭىئۆستەڭ گۇڭشى يىڭنە قاش 8 - دادۇي بولغان. 1975 - يىلى قەشقەر شەھىرىگە ئۆتكۈزۈپ بېرىلىپ، يېڭىئۆستەڭ گۇڭشى يىڭنە قاش دادۇي دەپ ئاتالغان. 1982 - يىلى قايتا كونا شەھەر ناھىيىسىگە ئۆتكۈزۈپ بېرىلىپ، يىڭنە قاش 8 - دادۇي دەپ ئاتالغان. 1984 - يىلى 8 - ئايدا دادۇي كەنت كومىتېتىغا ئۆزگەرتىلگەن. ئىلگىرى بۇ جايدا، ئۇزۇن ھەم يېڭىچە بىر تىگەن بولغانلىقىدىن يىڭنە قاش دەپ ئاتالغان. تەۋەسىدە 7 تەبىئىي كەنت، 2,308 نوپۇس بولۇپ، ھەممىسى ئۇيغۇر. تېرىلغۇ يەر كۆلىمى 5,153 مو. ئاساسلىق مەھسۇلاتى بۇغداي، كۆممە قوناق، كىۋەز قاتارلىقلار. ئالاھىدە مەھسۇلاتى: ئۈزۈم، تۇرۇشلۇق ئورنى: ئاچا مەھەللىسىدە.

ئاچا مەھەللىسى

يېزىلىق ھۆكۈمەت تۇرۇشلۇق جايىنىڭ شەرقىگە 2.5 كىلومېتىر يىراقلىققا جايلاشقان. يەر شەكلى تۈزلەڭ، نوپۇسى 641 نەپەر بولۇپ، ھەممىسى ئۇيغۇر. بۇ مەھەللە چوڭ يولنىڭ كېسىشىدىغان جايىغا ئورۇنلاشقانچاق، ئاچا مەھەللىسى - دەپ ئاتالغان.

ئارا مەھەللە

يېزىلىق ھۆكۈمەت تۇرۇشلۇق جايىنىڭ شەرقىي تەرىپىگە 1.7 كىلومېتىر يىراقلىققا جايلاشقان. يەر شەكلى تۈزلەڭ، نوپۇسى 522 نەپەر بولۇپ، ھەممىسى ئۇيغۇر. بۇ مەھەللە ئىككى ئۆستەڭنىڭ ئوتتۇرىسىغا جايلاشقانچاق، ئارا مەھەللە - دەپ ئاتالغان.

جاڭگال مەھەللىسى

يېزىلىق ھۆكۈمەت تۇرۇشلۇق جايىنىڭ شەرقىي تەرىپىگە 3 كىلومېتىر يىراقلىققا جايلاشقان. يەر شەكلى تۈزلەڭ، نوپۇسى 122 نەپەر بولۇپ، ھەممىسى ئۇيغۇر. بۇ مەھەللىنىڭ ئورنى ئەسلى جاڭگال بولغاچقا، جاڭگال مەھەللىسى - دەپ ئاتالغان.

دەريا بويى مەھەللىسى

يېزىلىق ھۆكۈمەت تۇرۇشلۇق جايىنىڭ شەرقىي تەرىپىگە 2.7 كىلومېتىر يىراقلىققا جايلاشقان. يەر شەكلى تۈزلەڭ، نوپۇسى 102 نەپەر بولۇپ، ھەممىسى ئۇيغۇر. ئىلگىرى بۇ مەھەللەدە نىشە چېكىپ مەس يۈرۈۋىدىغان كىشىلەر كۆپ بولغاچقا مەس مەھەللىسى دەپ ئاتالغان. 1985 - يىلى ناھىيىلىك خەلق ھۆكۈمىتىنىڭ تەستىقى بىلەن دەريا بويى مەھەللىسىگە ئۆزگەرتىلگەن.

توقاي كەنتى

يېزىلىق ھۆكۈمەت تۇرۇشلۇق جايىنىڭ شەرقىي جەنۇبىغا 4 كىلومېتىر يىراقلىققا جايلاشقان. يەر شەكلى تۈزلەڭ، نوپۇسى 241 نەپەر بولۇپ، ھەممىسى ئۇيغۇر. بۇ جاي دەريانىڭ ئەگمە يېرىگە جايلاشقانلىقى ئۈچۈن، توقاي - دەپ ئاتالغان.

قوغان مەھەللىسى

يېزىلىق ھۆكۈمەت تۇرۇشلۇق جايىنىڭ شەرقىي تەرىپىگە 2.5 كىلومېتىر يىراقلىققا جايلاشقان. يەر شەكلى تۈزلەڭ، نوپۇسى 223 نەپەر بولۇپ، ھەممىسى ئۇيغۇر. بۇ مەھەللىدىكى زور كۆپچىلىك كىشىلەر قوغاندىن كۆچۈپ كەلگەنلەر بولۇپ، ئۇلار ئۆز يۇرتىنى ئەسلەپ تۇرۇشى ئۈچۈن، بۇ جايىنى قوغان مەھەللىسى - دەپ ئاتىغان.

قىشلاق كەنتى

يېزىلىق ھۆكۈمەت تۇرۇشلۇق جايىنىڭ شەرقىگە 1.7 كىلومېتىر يىراقلىققا جايلاشقان. يەر شەكلى تۈزلەڭ. نوپۇسى 346 نەپەر بولۇپ، ھەممىسى ئۇيغۇر. بۇ ئەسلىدە قىشلىق يايلاق بولۇپ، مەھەللە شەكىللەنگەندىن كېيىن شۇ نام بىلەن ئاتالغان.

چېچەكلىك كەنت كومىتېتى

يېڭىئۆستەڭ يېزىلىق ھۆكۈمەت تۇرۇشلۇق جايىنىڭ شەرقىگە 5.6 كىلومېتىر يىراقلىققا جايلاشقان. يەر شەكلى تۈزلەڭ، 1950 - يىلى ئاۋات رايونىغا قاراشلىق 13 - يېزا بولۇپ، 1954 - يىلى يېڭىئۆستەڭ رايونى 8 - يېزىسىغا ئۆزگەرتىلگەن. 1958 - يىلى يېڭىئۆستەڭ گۇڭشى چېچەكلىك 9 - دادۇي دەپ ئاتالغان. 1975 - يىلى قەشقەر شەھىرىگە ئۆتكۈزۈپ بېرىلىپ، يېڭىئۆستەڭ گۇڭشى چېچەكلىك دادۇي دەپ ئاتالغان. 1982 - يىلى قايتا كونا شەھەر ناھىيىسىگە ئۆتكۈزۈپ بېرىلىپ، يېڭىئۆستەڭ گۇڭشى چېچەكلىك 9 - دادۇي بولغان. 1984 - يىلى 8 - ئايدا دادۇي كەنت كومىتېتىغا ئۆزگەرتىلگەن. بۇ جايدا باغ زۇلغۇنلۇق كۆپ بولۇپ، باھار كېلىشى بىلەن ھەممە جايدا چېچەك ئېچىلىپ كەتكەچكە چېچەكلىك دەپ ئاتالغان. تەۋەسىدە 6 تەبىئىي كەنت 800 نەپەر نوپۇس بولۇپ، ھەممىسى ئۇيغۇر. تېرىلغۇ يەر كۆلىمى 2،150 مو. ئاساسلىق مەھسۇلاتى بۇغداي، قوناق، كۆمۈز قاتارلىقلار. ئالاھىدە مەھسۇلاتى: كۆك ئامۇت، توغاچ قاتارلىقلار. تۇرۇشلۇق ئورنى: زاراتلىق مەھەللىسىدە.

زاراتلىق مەھەللىسى

يېزىلىق ھۆكۈمەت تۇرۇشلۇق جايىنىڭ شەرقىي تەرىپىگە 5.6 كىلومېتىر يىراقلىققا جايلاشقان. يەر شەكلى تۈزلەڭ، نوپۇسى 174 نەپەر بولۇپ، ھەممىسى ئۇيغۇر. زاراتلىق ئەتراپىدىكى مەھەللە بولغاچقا، زاراتلىق مەھەللىسى دەپ ئاتالغان.

سەلەي چوڭنىڭ مەھەللىسى

يېزىلىق ھۆكۈمەت تۇرۇشلۇق جايىنىڭ شەرقىي تەرىپىگە 4.8 كىلومېتىر يىراقلىققا جايلاشقان. يەر شەكلى تۈزلەڭ، نوپۇسى 173 نەپەر بولۇپ، ھەممىسى ئۇيغۇر. ئىلگىرى سەلەي چوڭ دېگەن بىر كىشى ھەممىدىن بۇرۇن كېلىپ ماكانلاشقانلىقتىن شۇ كىشىنىڭ نامى بىلەن سەلەي چوڭنىڭ مەھەللىسى دەپ ئاتالغان.

قوناچىمىنىڭ مەھەللىسى

يېزىلىق ھۆكۈمەت تۇرۇشلۇق جايىنىڭ شەرقىي تەرىپىگە 5 كىلومېتىر يىراقلىققا جايلاشقان. يەر شەكلى تۈزلەڭ، نوپۇسى 147 نەپەر بولۇپ، ھەممىسى ئۇيغۇر. بۇ يەردە

قوناجىم دېگەن ئابرويلۇق بىر دىننى زات بولۇپ، شۇ كىشىنىڭ نامى بىلەن قوناجىم-
نىڭ مەھەللىسى دەپ ئاتالغان.

پاخال مەھەللىسى

يېزىلىق ھۆكۈمەت تۇرۇشلۇق جايىنىڭ شەرقىي تەرىپىگە 6 كىلومېتىر يىراقلىققا، جاي-
لاشقان. يەر شەكلى تۈزلەڭ، نوپۇسى 114 نەپەر بولۇپ، ھەممىسى ئۇيغۇر. ئىلگىرى بۇ
مەھەللىدە ئەيسا پاخال ئىسىملىك بىر كىشى ئۆتكەن بولۇپ، شۇ كىشىنىڭ لەقىمى بىلەن
لەن پاخال مەھەللىسى دەپ ئاتالغان.

قاسم چاۋارنىڭ مەھەللىسى

يېزىلىق ھۆكۈمەت تۇرۇشلۇق جايىنىڭ شەرقىي تەرىپىگە 6.6 كىلومېتىر يىراقلىققا
جايلاشقان. يەر شەكلى تۈزلەڭ، نوپۇسى 107 بولۇپ، ھەممىسى ئۇيغۇر. بۇ جايدا قاسم
چاۋاردېگەن بىر كىشى ئۆتكەن بولۇپ، شۇ كىشىنىڭ نامى بىلەن ئاتالغان.

دۆڭ مەھەللىسى

يېزىلىق ھۆكۈمەت تۇرۇشلۇق جايىنىڭ شەرقىي تەرىپىگە 7 كىلومېتىر يىراقلىققا
جايلاشقان. يەر شەكلى ئېگىز-پەس، نوپۇسى 85 نەپەر، ھەممىسى ئۇيغۇر. بۇ جاي بىر
قەدەر ئېگىز بولغاچقا، دۆڭ مەھەللىسى دەپ ئاتالغان.

سوغىگولاج كەنت كومىتېتى

يېڭىئۆستەڭ يېزىلىق ھۆكۈمەت تۇرۇشلۇق جايىنىڭ شىمالىي تەرىپىگە 3 كىلو-
مېتىر يىراقلىققا جايلاشقان. يەر شەكلى تۈزلەڭ. 1950 - يىلى ئاۋات رايون تەۋەلىكىگە
دىكى 11 - يېزا بولغان. 1954 - يىلى يېڭىئۆستەڭ رايون تەۋەلىكىدىكى 6 - يېزىغا
ئۆزگەرتىلگەن. 1958 - يىلى يېڭىئۆستەڭ گۇڭشى سۇڭگولاج 10 - دادۇي بولغان.
1975 - يىلى قەشقەر شەھىرىگە ئۆتكۈزۈپ بېرىلىپ، يېڭىئۆستەڭ گۇڭشى سۇڭگولاج دا-
دۇي دەپ ئاتالغان. 1982 - يىلى قايتا كونا شەھەر ناھىيىسىگە ئۆتكۈزۈپ بېرىلىپ، يېڭى-
ئۆستەڭ گۇڭشى سۇڭگولاج 10 - دادۇي دەپ ئاتالغان. 1984 - يىلى 8 - ئايدا دادۇي
كەنت كومىتېتىغا ئۆزگەرتىلگەن. بۇ جايدا سۇڭگولاج پاشىشىم دېگەن بىر چوڭ مازار
بولۇپ، كېيىن كىشىلەر بۇ جايعا كۆچۈپ كېلىپ مەھەللىنىڭ نامىنى سۇڭگولاج دەپ
ئاتىغان. تەۋەسىدە 3 تەبىئىي كەنت 976 نەپەر نوپۇس بولۇپ، ھەممىسى ئۇيغۇر.
تېرىلغۇ يەر كۆلىمى 2.680 مو، ئاساسلىق مەھسۇلاتى بۇغداي، كۆممە قوناق، كىۋە
قاتارلىقلار. ئالاھىدە مەھسۇلاتى: كۆك ئامۇت. تۇرۇشلۇق ئورنى: ۋاپ
ئېرىق كەنتىدە.

ۋاپىھېرىق كەنتى

يېزىلىق ھۆكۈمەت تۇرۇشلۇق جايىنىڭ شىمالىي تەرىپىگە 3 كىلومېتىر يىراقلىققا جايلاشقان. يەر شەكلى تۈزلەڭ، نوپۇسى 589 نەپەر، ھەممىسى ئۇيغۇر. ئىلگىرى بۇ مەھەللىدىكى كۆپلىگەن يەرلەر مەسچىتنىڭ ۋەخىپە يەرلىرى بولۇپ، ۋەخىپە يەرلەرگە سۇ ئاچىدىغان بىر ئېرىق بولغان، شۇنىڭ بىلەن ۋاپىھېرىق - دەپ ئاتالغان.

ئالتۇن دۆۋىسى كەنتى

يېزىلىق ھۆكۈمەت تۇرۇشلۇق جايىنىڭ شىمالىي تەرىپىگە 5.5 كىلومېتىر يىراقلىققا جايلاشقان. يەر شەكلى تۈزلەڭ، نوپۇسى 139 نەپەر بولۇپ، ھەممىسى ئۇيغۇر. ئىلگىرى بۇ مەھەللىدە چوڭ بىر تاش بولۇپ، بۇنى ھۆكۈمەتتىن ئېلىپ كەتكەن، پۇخرالار بۇ تاشتا ئالتۇن ماددىسى بولۇشى ئۈمىكىدىن دەپ قاراپ بۇ جايىنى ئالتۇن دۆۋىسى دەپ ئاتىغان.

ئاتۇش مەھەللىسى

يېزىلىق ھۆكۈمەت تۇرۇشلۇق جايىنىڭ شىمالىي تەرىپىگە 1.5 كىلومېتىر يىراقلىققا جايلاشقان. يەر شەكلى تۈزلەڭ، نوپۇسى 248 نەپەر بولۇپ، ھەممىسى ئۇيغۇر. ئىلگىرى بۇ مەھەللىگە ئاتۇشتىن كۆچۈپ كەلگەنلەر كۆپ بولۇپ، ئۇلار ئۆز يۇرتىنى ئەسلەپ ئۇرۇش ئۈچۈن، مەھەللە نامىنى شۇنداق ئاتىغان.

قاشبويى كەنت كومىتېتى

يېڭىئۆستەڭ يېزىلىق ھۆكۈمەت تۇرۇشلۇق جايىنىڭ شىمالىي تەرىپىگە 5 كىلومېتىر يىراقلىققا جايلاشقان. يەر شەكلى تۈزلەڭ، 1950 - يىلى ئاۋات رايونى تەۋەلىكىگە دىكى 12 - يېزا بولغان، 1954 - يىلى يېڭىئۆستەڭ رايونى 7 - يېزىسىغا ئۆزگەرتىلگەن. 19۶8 - يىلى يېڭىئۆستەڭ گۇڭشى قاش بويى 11 - دادۇي دەپ ئۆزگەرتىلگەن. 1975 - يىلى قەشقەر شەھىرىگە ئۆتكۈزۈپ بېرىلىپ، يېڭىئۆستەڭ گۇڭشى قاش بويى دادۇي دەپ ئاتالغان. 1982 - يىلى يەنە كونا شەھەر ناھىيىسىگە قايتۇرۇپ بېرىلىپ، يېڭىئۆستەڭ گۇڭشى 11 - دادۇي دەپ ئاتالغان. 1984 - يىلى 8 - ئايدا دادۇي كەنت كومىتېتىغا ئۆزگەرتىلگەن. دائىرىسىدە قاش بويى مەھەللىسى بولغاچقا شۇ نام بىلەن ئاتالغان. تەۋەسىدە 6 تەبىئىي كەنت 1،592 نەپەر نوپۇس بولۇپ، ھەممىسى ئۇيغۇر. تېرىلغۇ يەر كۆلىمى 3،562 مو. ئاساسلىق مەھسۇلاتى بۇغداي، قوناق، كېۋەز قاتارلىقلار. تۇرۇشلۇق ئورنى: ئاق مەھەللىدە.

ئاق مەھەللە

يېزىلىق ھۆكۈمەت تۇرۇشلۇق جايىنىڭ شىمالىي تەرىپىگە 5 كىلومېتىر يىراقلىققا

جايلاشقان. يەر شەكلى تۈزلەڭ، نوپۇسى 439 نەپەر بولۇپ، ھەممىسى ئۇيغۇر. بۇ جاي ئىلگىرى ئاق يەر بولۇپ، كىشىلەر بىنەم ئېچىپ ئۆزلەشتۈرۈپ مەھەللە شەكىللەندۈرگەن. بۇشۇ ئالاھىدىلىك بويىچە ئاق مەھەللە دەپ ئاتالغان.

قۇمكوچا كەنتى

يېزىلىق ھۆكۈمەت تۇرۇشلۇق جايىنىڭ شىمالىي تەرىپىگە 5.5 كىلومېتىر يىراقلىققا جايلاشقان. يەر شەكلى تۈزلەڭ، نوپۇسى 198 نەپەر بولۇپ، ھەممىسى ئۇيغۇر. ئىلگىرى بۇ مەھەللە قۇملۇق بولۇپ، كېيىن كىشىلەر كۆچۈپ كېلىپ قۇمنى تېزگىنلەپ ئېتىز بەرپا قىلغان، كېيىن مەھەللە شەكىللىنىپ شۇ نام بىلەن ئاتالغان.

قۇم مەھەللىسى

يېزىلىق ھۆكۈمەت تۇرۇشلۇق جايىنىڭ شىمالىي تەرىپىگە 4.9 كىلومېتىر يىراقلىققا جايلاشقان. يەر شەكلى تۈزلەڭ، نوپۇسى 06 نەپەر بولۇپ، ھەممىسى ئۇيغۇر. بۇرۇن بۇ جاي قۇملۇق بولۇپ، كېيىن كىشىلەر كۆچۈپ كېلىپ قۇمنى تېزگىنلەپ كەنت شەكىللەندۈرگەندىن كېيىن قۇم مەھەللىسى دەپ ئاتالغان.

قاشبويى كەنتى

يېزىلىق ھۆكۈمەت تۇرۇشلۇق جايىنىڭ شىمالىي تەرىپىگە 4.5 كىلومېتىر يىراقلىققا جايلاشقان. يەر شەكلى تۈزلەڭ، نوپۇسى 374 نەپەر بولۇپ، ھەممىسى ئۇيغۇر. بۇ مەھەللەدە چوڭ بىر قاش بولۇپ، ئاھالىلەر قاشنىڭ ئەتراپىغا جايلاشقانلىقتىن قاش بويى دەپ ئاتالغان.

دۆۋىلىك كەنتى

يېزىلىق ھۆكۈمەت تۇرۇشلۇق جايىنىڭ شىمالىي تەرىپىگە 3.3 كىلومېتىر يىراقلىققا جايلاشقان. يەر شەكلى تۈزلەڭ، نوپۇسى 163 نەپەر بولۇپ، ھەممىسى ئۇيغۇر. ئىلگىرى بۇ جايدا قۇم بارخانلىرى كۆپ بولۇپ، كېيىن كىشىلەر قۇمنى تېزگىنلەپ ئېتىز بەرپا قىلغان، كېيىن مەھەللىنىڭ نامى دۆۋىلىك دەپ ئاتالغان.

ئايغ مەھەللە

يېزىلىق ھۆكۈمەت تۇرۇشلۇق جايىنىڭ شىمالىي تەرىپىگە 4.7 كىلومېتىر يىراقلىققا جايلاشقان. يەر شەكلى تۈزلەڭ، نوپۇسى 212 نەپەر بولۇپ، ھەممىسى ئۇيغۇر. بۇ كەنت دۆۋىلىك مەھەللىسىنىڭ ئايغىغا جايلاشقانلىقى ئۈچۈن، ئايغ مەھەللە دەپ ئاتالغان.

دۆڭكۆل كەنت كومىتېتى

يېڭىمۆستەڭ يېزىلىق ھۆكۈمەت تۇرۇشلۇق جايىنىڭ شىمالغا 4 كىلومېتىر يىراقلىققا جايلاشقان. يەر شەكلى تۈزلەڭ، 1950 - يىلى ئاۋات رايونىغا قاراشلىق 12 - يېزا بولغان، 1954 - يىلى يېڭىمۆستەڭ رايونىنىڭ 7 - يېزىسىغا ئۆزگەرتىلگەن. 1958 - يىلى يېڭىمۆستەڭ گۇڭشې دۆڭكۆل 12 - دادۇيگە ئۆزگەرتىلگەن. 1975 - يىلى قەشقەر شەھىرىگە ئۆتكۈزۈپ بېرىلىپ، يېڭىمۆستەڭ گۇڭشې دۆڭكۆل دادۇيگە ئۆزگەرتىلگەن. 1982 - يىلى كونا شەھەر ناھىيىسىگە قايتۇرۇپ بېرىلىپ، يېڭىمۆستەڭ گۇڭشې دۆڭكۆل 12 - دادۇي دەپ ئاتالغان. 1984 - يىلى 8 - ئايدا دادۇي كەنت كومىتېتىغا ئۆزگەرتىلگەن. بۇ مەھەللىنىڭ يەر تۈزۈلۈشى بىر قەدەر ئېگىز بولۇپ، بۇ يەردە بىر چوڭ كۆل بولۇپ، خەلق مۇشۇ كۆل ئەتراپىغا ئورۇنلاشقانلىقتىن دۆڭكۆل دەپ ئاتالغان. تەۋەسىدە 7 تەبىئىي كەنت 1،550 نەپەر نوپۇس بولۇپ، ھەممىسى ئۇيغۇر. تېرىلغۇ يەر كۆلىمى 4،229 مو. ئاساسلىق مەھسۇلاتى بۇغداي، كۆممە قوناق، كىۋىز قاتارلىقلار. ئالاھىدە مەھسۇلاتى: كۆك ئامۇت، ئۆرۈك قاتارلىقلار. تۇرۇشلۇق ئورنى: كىچىك ھاجى مەھەللىسى.

كىچىك ھاجى مەھەللىسى

يېزىلىق ھۆكۈمەت تۇرۇشلۇق جايىنىڭ شىمالى تەرىپىگە 4 كىلومېتىر يىراقلىققا جايلاشقان. يەر شەكلى تۈزلەڭ، نوپۇسى 159 نەپەر بولۇپ، ھەممىسى ئۇيغۇر. ئىلگىرى بۇ مەھەللىدە كىچىك ھاجى ئىسىملىك بىر كىشى ئۆتكەن بولۇپ، خەلق ئىچىدە ئابرو-ئى زور بولغاچقا بۇ مەھەللە شۇ كىشىنىڭ ئىسمى بىلەن ئاتالغان.

سۇڭئېرىق كەنتى

يېزىلىق ھۆكۈمەت تۇرۇشلۇق جايىنىڭ شىمالغا 4.5 كىلومېتىر يىراقلىققا جايلاشقان. يەر شەكلى تۈزلەڭ، نوپۇسى 266 نەپەر بولۇپ، ھەممىسى ئۇيغۇر. ئازادلىقتىن كېيىن يېزىلىق ھۆكۈمەت قۇرۇلۇپ بۇ كەنتنىڭ ئوتتۇرىسىدىن بىر ئېرىق چېپىنىپ سۇ باشلاپ كەلگەنلىكتىن سۇڭئېرىق - دەپ ئاتالغان.

ئاياغ مەھەللىسى

يېزىلىق ھۆكۈمەت تۇرۇشلۇق جايىنىڭ شىمالغا 4.3 كىلومېتىر يىراقلىققا جايلاشقان. يەر شەكلى تۈزلەڭ، نوپۇسى 258 نەپەر بولۇپ، ھەممىسى ئۇيغۇر. بۇ مەھەللە سۇڭ ئېرىق كەنتىنىڭ ئاياغ تەرىپىگە جايلاشقانلىقتىن، ئاياغ مەھەللە - دەپ ئاتالغان.

سەمەن مەھەللىسى

يېزىلىق ھۆكۈمەت تۇرۇشلۇق جايىنىڭ شەرقىگە 3.7 كىلومېتىر يىراقلىققا جايلاشقان.

يەر شەكلى تۈزلەڭ، نوپۇسى 177 نەپەر بولۇپ، ھەممىسى ئۇيغۇر. ئىلگىرى بۇ جايدا سەمەندىن بىر بۆلۈك كىشىلەر كۆچۈپ كېلىپ ماكانلاشقان بولۇپ، ئۇلار ئۆز يۇرتىنىڭ نامىنى مۇشۇ مەھەللىگە ئېلىپ كېلىپ سەمەن مەھەللىسى دەپ - ئاتىغان.

باغ ھويلا كەنتى

يېزىلىق ھۆكۈمەت تۇرۇشلۇق جايىنىڭ شەرقىي شىمالىي تەرىپىگە 3.6 كىلومېتىر يىراقلىققا جايلاشقان. يەر شەكلى تۈزلەڭ، نوپۇسى 392 نەپەر بولۇپ، ھەممىسى ئۇيغۇر. ئىلگىرى بۇ جايدا بىر چوڭ باغ بولۇپ، ئاھالىلەر شۇ باغ ئەتراپىغا ئورۇنلاشقانچا باغ ھويلا - دەپ ئاتىغان.

قازىنىڭ لەڭگىرى كەنتى

يېزىلىق ھۆكۈمەت تۇرۇشلۇق جايىنىڭ شەرقىي شىمالىي تەرىپىگە 5.5 كىلومېتىر يىراقلىققا جايلاشقان. يەر شەكلى تۈزلەڭ، نوپۇسى 174 نەپەر بولۇپ، ھەممىسى ئۇيغۇر. ئىلگىرى بۇ مەھەللىدە ساۋۇت قازى دېگەن بىر كىشى ئۆتكەن بولۇپ، بۇ مەھەللىدە بىردەك سالغان، قەشقەر ۋە پەيزىۋاتقا بېرىپ كېلىدىغانلار مۇشۇ دەڭگە چۈشۈپ دەپ ئېلىپ ماڭغاچقا، قازىنىڭ لەڭگىرى - دەپ ئاتىغان.

قەنچى مەھەللىسى

يېزىلىق ھۆكۈمەت تۇرۇشلۇق جايىنىڭ شەرقىي شىمالىي تەرىپىگە 4.8 كىلومېتىر يىراقلىققا جايلاشقان. يەر شەكلى تۈزلەڭ، نوپۇسى 124 نەپەر بولۇپ، ھەممىسى ئۇيغۇر. بۇ مەھەللىدە قەشقەردىن كۆچۈپ كەلگەن بىر كىشى ئۆتكەن بولۇپ، كەسپى قەنچى بولغانلىقتىن، قەنچى مەھەللىسى - دەپ ئاتالغان.

جىگدىلىك كەنت كومىتېتى

يېڭىئۆستەڭ يېزىلىق ھۆكۈمەت تۇرۇشلۇق جايىنىڭ شەرقىگە 3.9 كىلومېتىر يىراقلىققا جايلاشقان. يەر شەكلى تۈزلەڭ، 1950 - يىلى ئاۋات رايون تەۋەلىكىدىكى 13 - يېزا بولغان، 1954 - يىلى يېڭىئۆستەڭ رايونى 8 - يېزىغا ئۆزگەرتىلگەن. 1958 - يىلى يېڭىئۆستەڭ گۇڭشى جىگدىلىك 16 - دادۇيگە ئۆزگەرتىلگەن. 1975 - يىلى قەشقەر شەھىرىگە ئۆتكۈزۈپ بېرىلىپ، يېڭىئۆستەڭ گۇڭشى جىگدىلىك دادۇي بولغان. 1982 - يىلى قايتا كونا شەھەر ناھىيىسىگە قايتۇرۇپ بېرىلىپ، يېڭىئۆستەڭ گۇڭشى جىگدىلىك 16 - دادۇي دەپ ئاتالغان. 1984 - يىلى 8 - ئايدا دادۇي كەنت كومىتېتىغا ئۆزگەرتىلگەن. ئىلگىرى بۇ جاي تەبىئىي جىگدىلىك بولۇپ، كېيىن مەھەللە بولۇپ، شەكىللەندۈرۈلگەن.

گەچكە چىگدىلىك مەھەللىسى - دەپ ئاتالغان. تەۋەسىدە 6 تەبىئىي كەنت 838 نەپەر، نوپۇسى بولۇپ، ھەممىسى ئۇيغۇر. تېرىلغۇ يەر كۆلىمى 3،272 مو. ئاساسلىق مەھسۇلاتى بۇغداي، كۆممە قوناق، كىۋەز قاتارلىقلار. تۇرۇشلۇق ئورنى: ھاجى خەتۋاخۇم - نۇمنىڭ مەھەللىسىدە.

ھاجى خەتۋاخۇمنىڭ مەھەللىسى

يېزىلىق ھۆكۈمەت تۇرۇشلۇق جايىنىڭ شەرقىگە 3.9 كىلومېتىر يىراقلىققا جايلاشقان. يەر شەكلى تۈزلەڭ، نوپۇسى 193 نەپەر بولۇپ، ھەممىسى ئۇيغۇر. ئىلگىرى بۇ جاي - دا ھاجى خەتۋاخۇنۇم دېگەن بىر دىننى زات ئۆتكەن بولۇپ، ئامما ئىچىدە ئىسناۋىتى زور بولغانلىقى ئۈچۈن، بۇ مەھەللە شۇ كىشىنىڭ ئىسمى بىلەن ئاتالغان.

بەگ مەھەللىسى

يېزىلىق ھۆكۈمەت تۇرۇشلۇق جايىنىڭ شەرقىي شىمالىي تەرىپىگە 2.9 كىلومېتىر يىراقلىققا جايلاشقان. يەر شەكلى تۈزلەڭ، نوپۇسى 126 نەپەر بولۇپ، ھەممىسى ئۇيغۇر. ئىلگىرى بۇ مەھەللەدە ئەمەت بەگ دېگەن بىر كىشى ئۆتكەن بولۇپ، شۇ كىشىنىڭ نامى بىلەن ئاتالغان.

بايخان قارى مەھەللىسى

يېزىلىق ھۆكۈمەت تۇرۇشلۇق جايىنىڭ شەرقىگە 3.2 كىلومېتىر يىراقلىققا جايلاشقان. يەر شەكلى تۈزلەڭ، نوپۇسى 89 نەپەر بولۇپ، ھەممىسى ئۇيغۇر. بۇرۇن بۇ كەنتتە بايخان قارى دېگەن بىر كىشى ئۆتكەن بولۇپ، چوڭ قارى بولغانلىقى ئۈچۈن، بۇ كەنتنى بايخان قارى مەھەللىسى - دەپ ئاتىغان.

ئەمەت خەتۋاخۇنۇمنىڭ مەھەللىسى

يېزىلىق ھۆكۈمەت تۇرۇشلۇق جايىنىڭ شىمالىغا 3.5 كىلومېتىر يىراقلىققا جايلاشقان. يەر شەكلى تۈزلەڭ، نوپۇسى 118 نەپەر بولۇپ، ھەممىسى ئۇيغۇر. ئىلگىرى بۇ مەھەللەدە ئابرويى چوڭ ئەمەت خەتۋاخۇنۇم دېگەن بىر كىشى ئۆتكەن بولۇپ، شۇ كىشىنىڭ نامى بىلەن ئاتالغان.

ساۋۇر ھاجىمنىڭ مەھەللىسى

يېزىلىق ھۆكۈمەت تۇرۇشلۇق جايىنىڭ شەرقىي شىمالىي تەرىپىگە 4.2 كىلومېتىر يىراقلىققا جايلاشقان. يەر شەكلى تۈزلەڭ، نوپۇسى 163 نەپەر بولۇپ، ھەممىسى ئۇيغۇر. بۇرۇن بۇ جايدا باي ئۆتكەن ۋە مەككىگە بېرىپ ھەج قىلغان ساۋۇر ھاجىم دېگەن

بىر كىشى ئۆتكەن بولۇپ، شۇ كىشىنىڭ ئىسمى بىلەن ئاتالغان.

روزى ھاجىمنىڭ مەھەللىسى

يېزىلىق ھۆكۈمەت تۇرۇشلۇق جايىنىڭ شەرقىگە 4.6 كىلومېتىر يىراقلىققا جايلاشقان. يەر شەكلى تۈزلەڭ، نوپۇسى 149 نەپەر بولۇپ، ھەممىسى ئۇيغۇر. ئىلگىرى بۇ مەھەللىدە مەككىگە بېرىپ ھەج قىلغان بىر دىنىنى زات بولۇپ، شۇ كىشىنىڭ نامى بىلەن ئاتالغان.

ئاۋاتئېرىق كەنت كومىتېتى

يېڭىئۆستەڭ يېزىلىق ھۆكۈمەت تۇرۇشلۇق جايىنىڭ غەربىگە 3.5 كىلومېتىر يىراقلىققا جايلاشقان. يەر شەكلى تۈزلەڭ، 1950 - يىلى ئاۋات رايونى تەۋەلىكىدىكى 8 - يېزا بولغان. 1954 - يىلى يېڭىئۆستەڭ رايونى 3 - يېزىسىغا ئۆزگەرتىلگەن. 1958 - يىلى يېڭىئۆستەڭ گۇڭشې ئاۋات ئېرىق 18 - دادۇبىگە ئۆزگەرتىلگەن. 1975 - يىلى قەشقەر شەھىرىگە ئۆتكۈزۈپ بېرىلىپ، يېڭى ئۆستەڭ گۇڭشې ئاۋات ئېرىق دادۇبى دەپ ئاتالغان. 1982 - يىلى كونا شەھەر ناھىيىسىگە ئۆتكۈزۈپ بېرىلىپ، يېڭىئۆستەڭ گۇڭشې ئاۋات ئېرىق 18 - دادۇبى دەپ ئاتالغان. 1984 - يىلى 8 - ئايدا دادۇبى كەنت كومىتېتىغا ئۆزگەرتىلگەن. ئاۋات ئۆستىگىنىڭ بىر تارماق ئېقىنى موشۇ مەھەللىدىن ئېقىپ ئۆتكەچكە ئاۋات ئېرىق مەھەللىسى دەپ ئاتالغان. تەۋەسىدە 10 تەبىئىي كەنت 1,633 نوپۇسى بولۇپ، ھەممىسى ئۇيغۇر. تېرىلغۇ يەر كۆلىمى 3,829 مو. ئاساسلىق مەھسۇلاتى بۇغداي، كۆممە قوناق، كەۋەز قاتارلىقلار. تۇرۇشلۇق ئورنى: گەدەن مەھەللىسىدە.

گەدەن مەھەللىسى

يېزىلىق ھۆكۈمەت تۇرۇشلۇق جايىنىڭ غەربىگە 3.5 كىلومېتىر يىراقلىققا جايلاشقان. يەر شەكلى تۈزلەڭ، نوپۇسى 197 نەپەر بولۇپ، ھەممىسى ئۇيغۇر. ئىلگىرى بۇ مەھەللىدە ساۋۇت گەدەن ئىسمىلىك بىر كىشى ئۆتكەن بولۇپ، شۇ كىشىنىڭ لەقىمى بىلەن گەدەن مەھەللىسى دەپ ئاتالغان.

ئۆزبەك مەھەللىسى

يېزىلىق ھۆكۈمەت تۇرۇشلۇق جايىنىڭ غەربىگە 5.8 كىلومېتىر يىراقلىققا جايلاشقان. يەر شەكلى تۈزلەڭ، 236 نەپەر نوپۇسى بولۇپ، ھەممىسى ئۇيغۇر. بۇرۇنقىدا بۇ جايدا ئولتۇرغانلارنىڭ ئىچىدە ئۆزبەك بىر قەدەر كۆپ بولۇپ، ئۆزبەك مەھەللىسى دەپ ئاتالغان.

سوقا مەھەللىسى

يېزىلىق ھۆكۈمەت تۇرۇشلۇق جايىنىڭ غەربىگە 4.2 كىلومېتىر يىراقلىققا جايلاش

قان. يەر شەكلى تۈزلەڭ، نوپۇسى 231 نەپەر بولۇپ، ھەممىسى ئۇيغۇر. ئىلگىرى بۇ مەھەللىدە بىر سوقا بولۇپ، ئاھالىلەر شۇ سوقىنىڭ ئەتراپىغا ئورۇنلاشقانچاق، سوقا مەھەللىسى - دەپ ئاتالغان.

گۈگۈت مەھەللىسى

يېزىلىق ھۆكۈمەت تۇرۇشلۇق جايىنىڭ غەربىگە 4.3 كىلومېتر يىراقلىققا جايلاشقان. يەر شەكلى تۈزلەڭ، نوپۇسى 132 نەپەر بولۇپ، ھەممىسى ئۇيغۇر. ئىلگىرى بۇ مەھەللىدە تارىشا گۈگۈت ئېتىدىغانلار كۆپ بولغاچقا، گۈگۈت مەھەللىسى - دەپ ئاتالغان.

چىلان مەھەللىسى

يېزىلىق ھۆكۈمەت تۇرۇشلۇق جايىنىڭ غەربىگە 3.5 كىلومېتر يىراقلىققا جايلاشقان. يەر شەكلى تۈزلەڭ، نوپۇسى 155 نەپەر بولۇپ، ھەممىسى ئۇيغۇر. ئىلگىرى بۇ مەھەللىدە چىلان كۆپ بولغاچقا شۇ نام بىلەن ئاتالغان.

شۇاق مەھەللىسى

يېزىلىق ھۆكۈمەت تۇرۇشلۇق جايىنىڭ غەربىگە 4 كىلومېتر يىراقلىققا جايلاشقان. يەر شەكلى تۈزلەڭ، نوپۇسى 156 نەپەر بولۇپ، ھەممىسى ئۇيغۇر. بۇ مەھەللىدە شۇاق كۆپ ئۆسكەچكە شۇاق مەھەللىسى - دەپ ئاتالغان.

بۆلۈنمە كەنتى

يېزىلىق ھۆكۈمەت تۇرۇشلۇق جايىنىڭ غەربىگە 3.3 كىلومېتر يىراقلىققا جايلاشقان. يەر شەكلى تۈزلەڭ، نوپۇسى 190 نەپەر، ھەممىسى ئۇيغۇر. بۇ جايىنىڭ يەرلىرىنى كەلكۈن سۈيى بىر نەچچە بۆلەككە بۆلۈۋەتكەچكە كىشىلەر بۇ جايىنى بۆلۈنمە - دەپ ئاتىغان.

پۈرەك مەھەللىسى

يېزىلىق ھۆكۈمەت تۇرۇشلۇق جايىنىڭ غەربىگە 3 كىلومېتر يىراقلىققا جايلاشقان. يەر شەكلى تۈزلەڭ، نوپۇسى 127 نەپەر، ھەممىسى ئۇيغۇر. ئىلگىرى بۇ مەھەللىدە ھەسنىكام دېگەن بىر كىشى ئۆتكەن بولۇپ، لەقىمى پۈرەك ئىكەن شۇڭا كىشىلەر شۇ كىشىنىڭ لەقىمى بىلەن پۈرەك مەھەللىسى - دەپ ئاتىغان.

ئاتەك مەھەللىسى

يېزىلىق ھۆكۈمەت تۇرۇشلۇق جايىنىڭ غەربىگە 3.1 كىلومېتر يىراقلىققا جايلاشقان. يەر شەكلى تۈزلەڭ، نوپۇسى 161 نەپەر، ھەممىسى ئۇيغۇر. بۇ جايدا ئابرويلىق

ئاتكىخان ئىسىملىك بىر ئايال بولۇپ، ئەكىلىتىپ ئاتەك دەپ ئاتىغان. كېيىنچە مە-
ھەللە نامىمۇ ئاتەك مەھەللىسى دەپ ئاتىغان.

يېڭى مەھەللە

يېزىلىق ھۆكۈمەت تۇرۇشلۇق جايىنىڭ غەربىگە 3.7 كىلومېتىر يىراقلىققا جايلاشقان.
يەر شەكلى تۈزلەڭ، نوپۇسى 175 نەپەر بولۇپ، ھەممىسى ئۇيغۇر. بۇ مەھەللىنىڭ بۇرۇن-
قى نامى تاز مەھەللىسى بولۇپ، 1984-يىلى ناھىيىلىك خەلق ھۆكۈمىتىنىڭ قارارى
بويىچە يېڭى مەھەللىگە ئۆزگەرتىلگەن.

ئارا مەھەللە كەنت كومىتېتى

يېڭىئۆستەڭ يېزىلىق ھۆكۈمەت تۇرۇشلۇق جايىنىڭ شەرقىگە 9.9 كىلومېتىر يىراق-
لىققا جايلاشقان. يەر شەكلى تۈزلەڭ، 1950-يىلى ئاۋات رايونى تەۋەلىكىدىكى 13-يې-
زا بولغان 1954-يىلى يېڭىئۆستەڭ رايونغا تەۋە 8-يېزىسىغا ئۆزگەرتىلگەن. 1958-
يىلى يېڭىئۆستەڭ گۇڭشې ئارا مەھەللە 19-دادۇيىگە ئۆزگەرتىلگەن. 1975-يىلى قەشقەر
شەھىرىگە ئۆتكۈزۈپ بېرىلىپ، يېڭىئۆستەڭ گۇڭشې ئارا مەھەللە 19-دادۇيى بولغان.
1982-يىلى قايتا كونا شەھەر ناھىيىسىگە ئۆتكۈزۈپ بېرىلىپ، يېڭىئۆستەڭ گۇڭشې
ئارا مەھەللە 19-دادۇيى دەپ ئاتالغان. 1984-يىلى 8-ئايدا دادۇيى كەنت كومىتې-
تىغا ئۆزگەرتىلگەن. تەۋەسىدە ئارا مەھەللە كەنتى بولغاچقا شۇ مەھەللىنىڭ نامى بى-
لەن ئاتالغان. تەۋەسىدە 6 تەبىئىي كەنت، 1،316 نەپەر نوپۇسى بولۇپ، ھەممىسى
ئۇيغۇر. تېرىلغۇ يەر كۆلىمى 2،150 مو. ئاساسلىق مەھسۇلاتى بۇغداي، قوناق، كىۋەز
قاتارلىقلار. ئالاھىدە مەھسۇلاتى: قوغۇن. تۇرۇشلۇق ئورنى: كونا مەسچىت مەھەللىسىدە

كونا مەسچىت مەھەللىسى

يېزىلىق ھۆكۈمەت تۇرۇشلۇق جايىنىڭ شەرقىگە 9.9 كىلومېتىر يىراقلىققا جايلاش-
قان. يەر شەكلى تۈزلەڭ، نوپۇسى 322 نەپەر بولۇپ، ھەممىسى ئۇيغۇر. ئىلگىرى بۇ مە-
ھەللىدە بىر كونا مەسچىت بولۇپ، ئاھالىلەر ئەتراپىغا ئولتۇراقلاشقا شۇ نام
بىلەن ئاتالغان.

ئارا مەھەللە

يېزىلىق ھۆكۈمەت تۇرۇشلۇق جايىنىڭ شەرقىگە 9 كىلومېتىر يىراقلىققا جايلاشقان.
نوپۇسى 193 نەپەر بولۇپ، ھەممىسى ئۇيغۇر، بۇ مەھەللە كونا مەسچىت ۋە ئابدۇسەمەت-
جاننىڭ ئېرىقىنى قاتارلىق ئىككى مەھەللىنىڭ ئوتتۇرىسىدا بولغاچقا ئارا مەھەللە
دەپ ئاتالغان.

ئابدۇسەمەتجاننىڭ ئېرىقى كەنتى

يېزىلىق ھۆكۈمەت تۇرۇشلۇق جايىنىڭ شەرقىگە 5.8 كىلومېتىر يىراقلىققا جايلاشقان. يەر شەكلى تۈزلەڭ، نوپۇسى 205 نەپەر، ھەممىسى ئۇيغۇر. ئىلگىرى ئابدۇسەمەتجان ئىسىملىك بىر كىشى ئېرىق چېپىپ بۇ يەرگە سۇ باشلاپ كەلگەچكە بۇ مەھەللە شۇ كىشىنىڭ نامى بىلەن ئاتالغان.

ئاتا موللام مەھەللىسى

يېزىلىق ھۆكۈمەت تۇرۇشلۇق جايىنىڭ شەرقىگە 7.1 كىلومېتىر يىراقلىققا جايلاشقان. نوپۇسى 139 نەپەر، ھەممىسى ئۇيغۇر. ئىلگىرى بۇ مەھەللىدە ئاتا موللام دېگەن دىننى زاد ئۆتكەن بولۇپ، شۇ كىشىنىڭ نامى بىلەن ئاتالغان.

ئاتۇش مەھەللىسى

يېزىلىق ھۆكۈمەت تۇرۇشلۇق جايىنىڭ شەرقىگە 7.2 كىلومېتىر يىراقلىققا جايلاشقان. يەر شەكلى تۈزلەڭ، نوپۇسى 310 نەپەر بولۇپ، ھەممىسى ئۇيغۇر. ئىلگىرى بىر بۆلۈك ئاتۇشلۇقلار بۇ جايغا كۆچۈپ كېلىپ ماكانلاشقان بولۇپ، بۇ يەرنى ئاتۇش مەھەللىسى دەپ ئاتىغان.

باي مەھەللىسى

يېزىلىق ھۆكۈمەت تۇرۇشلۇق جايىنىڭ شەرقىگە 4 كىلومېتىر يىراقلىققا جايلاشقان. يەر شەكلى تۈزلەڭ، نوپۇسى 147 نەپەر بولۇپ، ھەممىسى ئۇيغۇر. ئىلگىرى بۇ مەھەللىدە ئۆمەر ئىسىملىك بىر باي ئۆتكەن بولۇپ، شۇ كىشىنىڭ نامى بىلەن ئاتالغان.

يېڭىئېرىق كەنت كومىتېتى

يېڭىئېرىق كەنت كومىتېتى يېزىلىق ھۆكۈمەت تۇرۇشلۇق جايىنىڭ شىمالىغا 4.5 كىلومېتىر يىراقلىققا جايلاشقان. يەر شەكلى تۈزلەڭ، 1950 - يىلى ئاۋات رايونى تەۋەلىكىدىكى 10 - يېزا بولغان. 1954 - يىلى يېڭىئېرىق كەنت كومىتېتى رايونىنىڭ 6 - يېزىسىغا ئۆزگەرتىلگەن. 1958 - يىلى يېڭىئېرىق كەنت كومىتېتى گۇڭشى يېڭىئېرىق 21 - دادۇيىگە ئۆزگەرتىلگەن. 1975 - يىلى قەشقەر شەھىرىگە ئۆتكۈزۈپ بېرىلىپ، يېڭىئېرىق كەنت كومىتېتى دادۇيى دەپ ئاتالغان. 1982 - يىلى كۈنمىشەھەر ناھىيىسىگە قايتۇرۇلۇپ، يېڭىئېرىق كەنت كومىتېتى گۇڭشى يېڭىئېرىق دادۇيى دەپ ئاتالغان. 1984 - يىلى 8 - ئايدا دادۇيى كەنت كومىتېتىغا ئۆزگەرتىلگەن. تۇرۇشلۇق مەھەللىنىڭ نامى بىلەن ئاتالغان. تەۋەسىدە 4 تەبىئىي كەنت، 1،020 نوپۇسى بولۇپ، ھەممىسى ئۇيغۇر. تېرىلغۇ يەر كۆلىمى 2،903 مو. ئاساسلىق مەھسۇلاتى بۇغداي، كۆممە قوناق، كىۋەز قاتارلىقلار. تۇرۇشلۇق ئورنى: يېڭىئېرىق كەنتىدە.

يېڭىشېرىق كەنتى

يېزىلىق ھۆكۈمەت تۇرۇشلۇق جايىنىڭ شىمالىغا 4.5 كىلومېتر يىراقلىققا جايلاشقان. يەر شەكلى تۈزلەڭ، نوپۇسى 220 نەپەر بولۇپ، ھەممىسى ئۇيغۇر. بۇ مەھەللە يېڭىدىن بىر ئېرىق قېزىلغاندىن كېيىن ئاھالىلەر كېلىپ ئولتۇراقلاشقان شۇنىڭ بىلەن كەنت نامىنى يېڭىشېرىق دەپ ئاتىغان.

ئوي مەھەللە

يېزىلىق ھۆكۈمەت تۇرۇشلۇق جايىنىڭ شىمالىغا 3.5 كىلومېتر يىراقلىققا جايلاشقان. يەر شەكلى ئېگىز-پەس نوپۇسى 344 نەپەر، ھەممىسى ئۇيغۇر. بۇ مەھەللە ئويمان بولغاچقا، ئوي مەھەللە دەپ ئاتىغان.

باۋدۇن ھاجىمىنىڭ مەھەللىسى

يېزىلىق ھۆكۈمەت تۇرۇشلۇق جايىنىڭ شىمالىغا 4.3 كىلومېتر يىراقلىققا جايلاشقان. بۇ جايىنىڭ يەر شەكلى تۈزلەڭ، نوپۇسى 277 نەپەر بولۇپ، ھەممىسى ئۇيغۇر. ئىلگىرى بۇ مەھەللەدە باۋدۇن ھاجى ئىسىملىك بىر كىشى كېلىپ ئولتۇراقلاشقاندىن كېيىن شۇ كىشىنىڭ نامى بىلەن ئاتالغان.

ئاق مەھەللە

يېزىلىق ھۆكۈمەت تۇرۇشلۇق جايىنىڭ شىمالىغا 4.5 كىلومېتر يىراقلىققا جايلاشقان. يەر شەكلى تۈزلەڭ، نوپۇسى 212 نەپەر، ھەممىسى ئۇيغۇر. ئىلگىرى كىشىلەر بۇ مەھەللىگە ئورۇنلۇق شۇشتىن بۇرۇن ئاقلان بولۇپ، كېيىن ئاق مەھەللە دەپ ئاتىغان.

ئوسمانتۈز ئېرىق كەنت كومىتېتى

يېڭىئۆستەڭ يېزىلىق ھۆكۈمەت تۇرۇشلۇق جايىنىڭ غەربىگە 7.2 كىلومېتر يىراقلىققا جايلاشقان. يەر شەكلى تۈزلەڭ، 1950 - يىلى ئاۋات رايونى تەۋەلىكىدىكى 6 - يېزا بولغان. 1954 - يىلى يېڭىئۆستەڭ رايونى 1 - يېزىسىغا ئۆزگەرتىلگەن. 1958 - يىلى يېڭىئۆستەڭ گۇڭشى سەيپۇلك 1 - دادۇيىگە ئۆزگەرتىلگەن. 1975 - يىلى قەشقەر شەھىرىگە ئۆتكۈزۈپ بېرىلىپ، يېڭىئۆستەڭ گۇڭشى ئوسمانتۈز ئېرىق دادۇيى دەپ ئاتالغان. 1976 - يىلى يېڭىئۆستەڭ گۇڭشى 22 - دادۇيىگە ئۆزگەرتىلگەن. 1982 - يىلى كونا شەھەر ناھىيىسىگە قايتۇرۇپ بېرىلىپ، يېڭىئۆستەڭ گۇڭشى 22 - دادۇيى بولغان. 1984 - يىلى 8 - ئايدا دادۇيى كەنت كومىتېتىغا ئۆزگەرتىلگەن. ئورنى تۇرۇشلۇق مەھەللىنىڭ نامى بىلەن ئاتالغان. تەۋەسىدە 5 تەبىئىي كەنت 1,209 نوپۇسى

بولۇپ، ھەممىسى ئۇيغۇر، تېرىلغۇ يەر كۆلىمى 2,431 مو. ئاساسلىق مەھسۇلاتى بۇغداي، كۆممە قوناق، كېۋەز قاتارلىقلار. تۇرۇشلۇق ئورنى: ئوسمانتۇز ئېرىقى كەنتىدە.

ئوسمانتۇز ئېرىقى كەنتى

يېزىلىق ھۆكۈمەت تۇرۇشلۇق جايىنىڭ غەربىگە 8.3 كىلومېتىر يىراقلىققا جايلاشقان. يەر شەكلى تۈزلەڭ، نوپۇسى 474 نەپەر بولۇپ، ھەممىسى ئۇيغۇر. ئىلگىرى ئوسمان تۇز دېگەن بىر كىشى بۇ يەردە ئېرىق ئېلىپ ئورمان قويۇپ تېرىقچىلىق قىلغان، شۇ-ئا شۇ كىشىنىڭ نامى بىلەن ئاتالغان.

جاغلاڭ مەھەللىسى

يېزىلىق ھۆكۈمەت تۇرۇشلۇق جايىنىڭ غەربىگە 7.2 كىلومېتىر يىراقلىققا جايلاشقان. يەر شەكلى تۈزلەڭ، نوپۇسى 149 نەپەر بولۇپ، ھەممىسى ئۇيغۇر. ئىلگىرى بۇ يەردە ئەمناجم دېگەن بىر كىشى ئۆتكەن بولۇپ، لەقىمى جاغلاڭ ئىكەن ئۇ كىشى ھەم-ھىمدىن بۇرۇن بۇ يەرگە ماكانلاشقاچقا كەنت نامى شۇ كىشىنىڭ لەقىمى بىلەن ئاتالغان.

ئارالچى كەنتى


يېزىلىق ھۆكۈمەت تۇرۇشلۇق جايىنىڭ غەربىگە 8.5 كىلومېتىر يىراقلىققا جايلاشقان. يەر شەكلى تۈزلەڭ، نوپۇسى 164 نەپەر بولۇپ، ھەممىسى ئۇيغۇر. بۇ مەھەللە ئىككى ئۆس-تەڭنىڭ ئارىلىغىدا بولغاچقا، ئارالچى مەھەللىسى - دەپ ئاتالغان.


دۆڭ مەھەللە

يېزىلىق ھۆكۈمەت تۇرۇشلۇق جايىنىڭ غەربىگە 9.3 كىلومېتىر يىراقلىققا جايلاشقان. يەر شەكلى ئېگىز پەس، نوپۇسى 143 نەپەر، ھەممىسى ئۇيغۇر. بۇ مەھەللە دۆڭگە جاي-لاشقاچقا، دۆڭ مەھەللە - دەپ ئاتالغان.

ئۆستەڭبويى كەنتى

يېزىلىق ھۆكۈمەت تۇرۇشلۇق جايىنىڭ غەربىگە 8.2 كىلومېتىر يىراقلىققا جايلاشقان. يەر شەكلى تۈزلەڭ، نوپۇسى 179 نەپەر، ھەممىسى ئۇيغۇر. بۇ كەنتتىكى كىشىلەر ئۆستەڭنىڭ ئىككى ياقىسىغا ئورۇنلاشقاچقا، ئۆستەڭ بويى - دەپ ئاتالغان.





ئاققاش يېزىسىنىڭ ئومۇمىي ئەھۋالى

ئاققاش يېزىسى كونا شەھەر ناھىيە مەركىزىنىڭ شەرقىي شىمالغا جايلاشقان ناھىيە بىلەن ئارىلىقى 49.5 كىلومېتىر، يېزىلىق ھۆكۈمەتنىڭ تۇرۇشلۇق ئورنى بازار بېشى كەنتىدە. ئومۇمىي يەر كۆلىمى 242.78 كۋادىرات كىلومېتىر، (364.164 مو) شەرقىي پەيزاۋات ناھىيىسىنىڭ شاپتۇل يېزىسى بىلەن، جەنۇبى ناھىيىسىنىڭ يېڭىئۆستەڭ يېزىسى بىلەن، غەربىي تەرىپى ئاۋات، بەشكەرەم يېزىسى بىلەن، شىمالى قۇمالتاغ ئارقىلىق ئاتۇش ناھىيىسى بىلەن تۇتىشىدۇ. 1985 - يىللىق سىتاتىستىكىدىن قارىغاندا: بۇ يېزىنىڭ تېرىلغۇ يەر كۆلىمى 22.100 مو بولۇپ، ئومۇمىي يەر كۆلىمىنىڭ %6.13 نى تەشكىل قىلىدۇ، ئورمان كۆلىمى 3.846 مو. %1.05 تەشكىل قىلىدۇ، باغ كۆلىمى 178 مو بولۇپ، ئومۇمىي يەر كۆلىمىنىڭ %0.04 نى تەشكىل قىلىدۇ، ئوتلاق كۆلىمى 29.800 مو بولۇپ، ئومۇمىي يەر كۆلىمىنىڭ %8.18 نى تەشكىل قىلىدۇ، باشقا كۆلەم 308.240 مو بولۇپ، ئومۇمىي يەر كۆلىمىنىڭ %84.6 نى تەشكىل قىلىدۇ. بۇ يېزىنىڭ تەۋەسىدە 5 كەنت كومىتېتى، 1 چارۋىچىلىق مەيدانى، 25 تەبىئىي كەنت بار. 1985 - يىللىق سىتاتىستىكىدىن قارىغاندا: يېزا بويىچە 1.600 ئا-ئىلە، 6.854 نوپۇس بولۇپ، ھەممىسى ئۇيغۇر. تېرىلغۇ يەر كىشى بېشىغا 3.2 مودىن تۇغرا كېلىدۇ. ھەر بىر ئەمگەك كۈچىغا 9.5 مودىن توغرا كېلىدۇ.

«ئاققاش» ئۇيغۇرچە سۆز بولۇپ، ئاق رەڭلىك قاش دېگەن مەنىدە، ئېيتىشلارغا قارىغاندا، بۇندىن 100 يىل بۇرۇن بۇجاي شورلۇق جاڭگال بولۇپ، يەر يۈزىنىڭ رەڭگى ئاق ئىكەن، جاڭگاللىقنىڭ ئوتتۇرىسىدا بىر ئوزۇن سوزۇلغان قاش بولۇپ، ئاھالىلەر كۆچۈپ كەلگەندىن كېيىن بوز يەر ئېچىپ، سۇ باشلاپ تېرىقچىلىق قىلغان، ھەمدە ئاھالىلەر قاشنىڭ ئەتراپىدا ئولتۇراقلاشقانلىقى ئۈچۈن «ئاققاش» دەپ ئاتالغان. ئاققاش يېزىسى جۇمھۇرىيەت مەزگىلىدە يېڭىشەھەر ناھىيە ياندۇرما بەكلىگىنىڭ ئاققاش يۈز بېشىغا تەۋە بولغان. 1950 - يىلى كونا شەھەر ناھىيە ئاۋات رايونىنىڭ 15 - يېزىسىغا ئۆزگەرتىلگەن، 1954 - يىلى يېڭىئۆستەڭ رايونى 10 - يېزىسى بولغان. 1958 - يىلى يېڭىئۆستەڭ گۇڭشى 13 - 14 - 15 - 17 - 20 - دادۇي بولغان. 1959 - يىلى دۆلەت ئېگىلىكىدىكى ئاققاش دېھقانچىلىق مەيدانى بولۇپ، ئاپتونوم رايونلۇق بوز يەر ئۆزلەشتۈرۈش نازارىتى تەۋەسىدە بولغان. 1962 - يىلى دېھقانچىلىق مەيدانى ئەمەلدىن قىلىپ، يېڭى ئۆستەڭ رايونى ئاققاش گۇڭشى بولغان. 1964 - يىلى ئاققاش گۇڭشى ئەمەلدىن قىلىپ، يېڭىئۆستەڭ گۇڭشىنىڭ باشقۇرۇشىدا بولغان، 1975 - يىلى يېڭىئۆستەڭ گۇڭشى قەشقەر شەھىرىنىڭ باشقۇرۇشىغا ئۆتكۈزۈپ

بېرىلگەن. 1982-يىلى قايتا كۈنمىشەھەر ناھىيىسىنىڭ باشقۇرۇشىغا ئۆتكۈزۈپ بېرىلگەن. 1984-يىلى 8-ئايدا 5 دادوي، بىر چارۋىچىلىق مەيدانىنى يېڭىلىشىغا كۆڭۈل بۆلۈپ، ئايرىپ چىقىپ، ئاققاش يېزىسى قۇرۇلغان.

بۇ يېزىنىڭ يەر تۈزۈلمى شەرىقتىن غەربكە قىيپاش بولۇپ، بىر قەدەر تۈزلەڭ، دېڭىز يۈزىدىن ئوتتۇرىچە ئېگىزلىكى 1234.5 مېتىر. ئۆلكە لاتىقا تۇپراقنى ئاساس قىلىدۇ، قىسمەن جايلىرى شور تۇپراق، زەي تۇپراق، چىم تۇپراقمۇ بار، بۇ يېزىنىڭ چېگرىسىدا قىزىل بايراق سۇ ئامبىرى بولۇپ، ئەتراپىدىكى زېمىننىڭ يەر ئاستى سۇ قاتلىمىنى ئۆستۈرۈشكە سەۋەبچى بولۇپ، يەرنىڭ شورلىشىپ كېتىشى ئاپىتىنى كەلتۈرۈپ چىقارغان. ھاۋا كىلىماتى مۆتىدىل، 4 پەسىل ئېنىق، يىللىق ئوتتۇرىچە تېمپېراتۇرا 11.2°C ، ئەڭ يوقىرى تېمپېراتۇرا 39.6°C ، ئەڭ تۆۋەن تېمپېراتۇرا 25.2°C ، يىللىق ئوتتۇرىچە ھۆل-يېغىن مىقتارى 50-60 مىللىمېتىر، يىللىق كۈن نۇرىنىڭ چۈشۈش ۋاقتى 2800-2900 سائەت، يىللىق قىروسىز مەزگىلى 220-240 كۈن بولىدۇ.

بۇ يېزىنىڭ ئاساسلىق سۇ مەنبەسى تۈمەن دەرياسى، تۈمەن دەرياسى بۇلاق سۈيى، يامغۇر سۈيى ئارىلىشىپ ئاقىدىغان تېپىك دەريا ئېقىمى بولۇپ، يىللىق سۇ مىقتارى بىر قەدەر مۇقىم، ئاققاش يېزىسى تۈمەن دەرياسىنىڭ ئاياغ قىسمىغا جايلاشقانلىقى ئۈچۈن، ئەتىياز پەسلىدە سۇ ناھىيىتى كەچىپ، بولۇپمۇ قىش پەسلىدە ئادەم ۋە ھايۋاناتلارنىڭ ئىچىملىك سۈيى ناھىيىتى قىس. دەريا سۈيى ئېغىر بولغانغا سۇ تەركىبىنى كۆرگەندە، بىۋاسىتە ئىچىشكە بولمايدۇ، بۇ يېزىدا ئاققاش غول ئۆستىكى بولۇپ، سۇغىرىش كۆلىمى 80 مىڭ مودىن ئارتۇق، دېھقانچىلىقنى ئاساس قىلىدۇ. ئاساسلىق ئاشلىق زىرائەتلىرىدىن بۇغداي، كۆممەقوناق، ئاق قوناق قاتارلىقلار بار، ئاساسلىق ئىقتىسادىي زىرائەتلىرىدىن كېۋەز، بىدە، سەي-كۆكتات، قوغۇن-تساۋۇز، تېرىلىدۇ. 1985-يىللىق سىتاتىستىكىدىن قارىغاندا: ئاشلىق تېرىلغۇ كۆلىمى 19.700 مو بولۇپ، ئومۇمىي مەھسۇلاتى 4 مىليون 656 مىڭ جىڭ، بىرلىك مەھسۇلاتى 236.2 جىڭ، كېۋەز كۆلىمى 3.200-مو بولۇپ، ئومۇمىي مەھسۇلاتى 273 مىڭ جىڭ، بىرلىك مەھسۇلاتى 85.3 جىڭ، مايلىق دان كۆلىمى 800 مو بولۇپ، ئومۇمىي مەھسۇلاتى 274 مىڭ جىڭ، يىللىق ئومۇمىي كىرىم 10650.948 يۈەن، كىشى بېشىغا توغرا كەلگەن ئاشلىق 733 جىڭ، كىشى بېشىغا توغرا كەلگەن كىرىم 240 يۈەن، 1985-يىلى يىل ئاخىرىدىكى قوتاندا قالدىق چارۋىنىڭ سانى 15.561 تۇياق، بونىڭ ئىچىدە چوڭ چارۋا 3.715 تۇياق، ئۇششاق چارۋا 11.846 تۇياق، يېزا بازار كارخانىلىرى ئەمدىلا قۇرۇلماقتا، بۇ يېزا ناھىيىسىنىڭ يېزا چەت رايونى بولۇپ، قاتناش قۇلايسىز، قەشقەر شەھىرى بىلەن ئاققاش يېزىسى ئوتتۇرىسىدا ئاددىي بىر توپا يول بولغان بولسىمۇ ئاپتوز قاتنىمايدۇ، ئامما ھارۋا ئارقىلىق يېڭىلىنىپ تەڭ يېزىسىغا بېرىپ ئاندىن ئاپتوز بىلەن قەشقەرگە بارالايدۇ.

مەدەنى - مائارىپ ئىشلىرى جەھەتتە، بىر ئوتتۇرا مەكتەپ بولۇپ، ئوقۇتقۇچى ئىشچى -
خىزمەتتىسى 13 نەپەر، ئوقۇغۇچىسى 140 نەپەر، 4 باشلانغۇچ مەكتەپ بولۇپ، ئوقۇتقۇچى،
ئىشچى - خىزمەتچىسى 55 نەپەر، ئوقۇغۇچى 1000 نەپەر، ئۇندىن باشقا رادىئو ئۇزۇلى،
كىنو قويۇش ئەترىتى، مەدەنىيەت پونكىتى قاتارلىق مەدەنى كۆڭۈل ئېچىش ئورۇنلىرى
بار، بىر دۆختۇرخانا بولۇپ، 6 نەپەر تىببى خادىم، 25 دانە كېسەل كارۋىتى بار.

ئاققاش يېزىسى تەۋەسىدىكى يەر ناملىرىنىڭ قىسقىچە تونۇشتۇرۇلىشى

ئاققاش يېزىسى

تەزكىرىسى «ئاققاش يېزىسىنىڭ ئومۇمىي ئەھۋالى» دېگەن ماتېرىيالدا

ئوراهم ھاجىمىنىڭ مەھەللىسى كەنت كومىتېتى

ئاققاش يېزىلىق ھۆكۈمەت تۇرۇشلۇق جايىنىڭ غەربىگە 2 كىلومېتىر يىراقلىققا جايلاشقان. يەر شەكلى تۈزلەڭ، شامال ئېغىزىغا جايلاشقان. 1950 - يىلى ئاۋات رايونى 14 - يېزىسى بولغان. 1954 - يىلى يېڭىئۆستەڭ رايونى 9 - يېزىسىغا ئۆزگەرتىلگەن. 1958 - يىلى يېڭىئۆستەڭ گۇڭشى 13 - دادۇيگە ئۆزگەرتىلگەن. 1960 - يىلى ئاققاش دۆلەت ئىگىلىكىدىكى دېھقانچىلىق مەيدانى بولغان. 1962 - يىلى ئاققاش مەيدان ئەمەلدىن قالدۇرۇلغاندىن كېيىن يېڭىئۆستەڭ گۇڭشىغا قاراشلىق 13 - دادۇي بولغان. 1975 - يىلى قەشقەر شەھىرىگە قاراشلىق يېڭىئۆستەڭ گۇڭشى 13 - دادۇي بولغان. 1982 - يىلى قايتا كونا شەھەر ناھىيىسىگە ئۆتكۈزۈپ بېرىلىپ، يېڭىئۆستەڭ گۇڭشى 13 - دادۇي بولغان. 1984 - يىلى 8 - ئايدا كەنت كومىتېتىغا ئۆزگەرتىلگەن. تەۋەسىدە ئوراهم ھاجىمىنىڭ مەھەللىسى كەنتى بولغاچقا ئوراهم ھاجىمىنىڭ مەھەللىسى دەپ ئاتالغان. تەۋەسىدە 4 تەبىئىي كەنت، 1،240 نوپۇسى بولۇپ، ھەممىسى ئۇيغۇر. تېرىلغۇ يەر كۆلىمى 4،585 مو. ئاساسلىق مەھسۇلاتى بۇغداي، قوناق، كىۋەز قاتارلىق لار ئالاھىدە مەھسۇلاتى؛ قوغۇن. تۇرۇشلۇق ئورنى: قۇم مەھەللىسىدە.

قۇم مەھەللىسى

يېزىلىق ھۆكۈمەت تۇرۇشلۇق جايىنىڭ غەربىگە 2 كىلومېتىر يىراقلىققا جايلاشقان. يەر شەكلى تۈزلەڭ، نوپۇسى 304 نەپەر بولۇپ، ھەممىسى ئۇيغۇر. بۇ كەنتتە قۇم كۆپ بولغاچقا، قۇم مەھەللىسى - دەپ ئاتالغان.

ئوراهم ھاجىمىنىڭ مەھەللىسى

يېزىلىق ھۆكۈمەت تۇرۇشلۇق جايىنىڭ غەربىي جەنۇبىغا 2.3 كىلومېتىر يىراقلىققا

جايلاشقان. يەر شەكلى تۈزلەڭ، نوپۇسى 325 نەپەر بولۇپ، ھەممىسى ئۇيغۇر. بۇرۇن بۇ كەنتتە ئوراهىم ھاجىم دېگەن نوپۇزلۇق بىر ئادەم بولۇپ، شۇ كىشىنىڭ نامى بىلەن ئوراهىم ھاجىمنىڭ مەھەللىسى - دەپ ئاتالغان.

چولا تاقىاق مەھەللىسى

يېزىلىق ھۆكۈمەت تۇرۇشلۇق جايىنىڭ غەربىي شىمالغا 2.5 كىلومېتىر يىراقلىققا جايلاشقان. يەر شەكلى تۈزلەڭ، نوپۇسى 377 نەپەر بولۇپ، ھەممىسى ئۇيغۇر. بۇرۇن بۇ جايدا چولا سېرىق چاشقان كۆپ بولغاچقا، زىرائەتلەرنى كۆپلەپ ۋەيران قىلغان. شۇڭا چولا تاقىاق - دەپ ئاتالغان.

لەڭگەر مەھەللىسى

يېزىلىق ھۆكۈمەت تۇرۇشلۇق جايىنىڭ غەربىي جەنۇبىغا 2 كىلومېتىر يىراقلىققا جايلاشقان. يەر شەكلى تۈزلەڭ، نوپۇسى 234 نەپەر بولۇپ، ھەممىسى ئۇيغۇر. بۇ كەنتتىكى كۆپلىگەن كىشىلەر بۇرۇن ئاتۇشنىڭ لەڭگەر يېزىسىدىن كۆچۈپ كېلىپ ئولتۇرغان. رافلاشقانلىقى ئۈچۈن، ئەسلى يۇرتىنى ئەسلەش يۈزىسىدىن لەڭگەر مەھەللىسى - دەپ ئاتالغان.

ئاققاش كەنت كومىتېتى

ئاققاش يېزىلىق ھۆكۈمەت تۇرۇشلۇق جايىنىڭ شىمالغا 0.5 كىلومېتىر يىراقلىققا جايلاشقان. يەر شەكلى تۈزلەڭ، 1950 - يىلى ئاۋات رايونى 15 - يېزىسى بولغان. 1954 - يىلى يېڭىئۆستەڭ رايونى 10 - يېزىسىغا ئۆزگەرتىلگەن. 1958 - يىلى يېڭىئۆستەڭ گۇڭشى ئاققاش 14 - دادۇيگە ئۆزگەرتىلگەن. 1960 - يىلى ئاققاش دۆلەت ئىگىلىكىدىكى مەيدانغا ئۆزگەرتىلگەن. 1962 - يىلى ئاققاش مەيدان ئەمەلدىن قالدۇرۇلغاندىن كېيىن، يېڭىئۆستەڭ گۇڭشى 14 - دادۇيگە ئۆزگەرتىلگەن. 1975 - يىلى قەشقەر شەھەرگە قاراشلىق يېڭىئۆستەڭ گۇڭشى 14 - دادۇي بولغان. 1982 - يىلى كونا شەھەر ناھىيىسىگە قايتۇرۇلۇپ يېڭىئۆستەڭ گۇڭشى ئاققاش 14 - دادۇي بولغان. 1984 - يىلى 8 - ئايدا دادۇي كەنت كومىتېتىغا ئۆزگەرتىلگەن. بۇرۇن بۇ جايدا ئۇزۇن بىر شورلۇق تىگەن بولۇپ، ئاھالىلەر مۇشۇ چوڭ تىگەننىڭ ئىككى تەرەپكە ئورۇنلاشقانلىقى ئۈچۈن، ئاققاش دەپ ئاتالغان. تەۋەسىدە 8 - تەبىئىي كەنت، 1،874 نوپۇس بولۇپ، ھەممىسى ئۇيغۇر. تېرىلغۇ يەر كۆلىمى 5،330 مو. ئاساسلىق مەھسۇلاتى بۇغداي، قوناق، كىۋەز قاتارلىقلار. ئالاھىدە مەھسۇلاتى: قوغۇن. تۇرۇشلۇق ئورنى: بازار بېشى كەنتىدە.

بازار بەشى كەنتى

يېزىلىق ھۆكۈمەت تۇرۇشلۇق جايىنىڭ شىمالىغا 0.5 كىلومېتىر يىراقلىققا جايلاشقان. يەر شەكلى تۈزلەڭ، يېزىلىق ھۆكۈمەت تۇرۇشلۇق جاي، نوپۇسى 271 نەپەر بولۇپ، ھەممىسى ئۇيغۇر. بۇرۇن بۇ جاي بازارنىڭ يۇقىرىسىغا جايلاشقانلىقتىن بازار بەشى دەپ ئاتالغان.

ئابدۇۋاسىل ئېرىق كەنتى

يېزىلىق ھۆكۈمەت تۇرۇشلۇق جايىنىڭ غەربىي جەنۇبىغا 1.4 كىلومېتىر يىراقلىققا جايلاشقان. يەر شەكلى تۈزلەڭ، نوپۇسى 163 نەپەر بولۇپ، ھەممىسى ئۇيغۇر. بۇرۇن بۇ كەنتتە ئابدۇۋاسىل دەپ ئاتىلىدىغان بىر كىشى ئۆتكەن بولۇپ، كەنتنىڭ ئوتتۇرىسىدىن بىر ئېرىق چېپىپ يەرنى سۇغارغاچقا، ئابدۇۋاسىل ئېرىق دەپ ئاتالغان.

سىيتكام ئېرىق كەنتى

يېزىلىق ھۆكۈمەت تۇرۇشلۇق جايىنىڭ غەربىي جەنۇبىغا 1 كىلومېتىر يىراقلىققا جايلاشقان. يەر شەكلى تۈزلەڭ، نوپۇسى 137 نەپەر بولۇپ، ھەممىسى ئۇيغۇر. بۇرۇن بۇ جايدا سىيتكام دېگەن بىر كىشى بولۇپ، كۆپچىلىكىنى باشلاپ بىر ئېرىق چاپتۇرۇپ يەرلەرنى سۇغارغان، شۇڭا سىيتكام ئېرىق دەپ ئاتالغان.

چوڭ بۇلۇڭ كەنتى

يېزىلىق ھۆكۈمەت تۇرۇشلۇق جايىنىڭ جەنۇبىغا 1.1 كىلومېتىر يىراقلىققا جايلاشقان. يەر شەكلى تۈزلەڭ، نوپۇسى 380 نەپەر بولۇپ، ھەممىسى ئۇيغۇر. بۇ جاي كەنتنىڭ بىر بۇلۇڭىغا جايلاشقانلىقتىن، چوڭ بۇلۇڭ دەپ ئاتالغان.

مىيى مەھەللىسى

يېزىلىق ھۆكۈمەت تۇرۇشلۇق جايىنىڭ غەربىگە 0.6 كىلومېتىر يىراقلىققا جايلاشقان. يەر شەكلى تۈزلەڭ، نوپۇسى 272 نەپەر بولۇپ، ھەممىسى ئۇيغۇر. بۇرۇن ئاتۇشنىڭ مىي كەنتىدىن كەلگەنلەر كۆپ بولۇپ، ئەسلى يۇرتىنىڭ نامى بىلەن مىي مەھەللىسى دەپ ئاتالغان.

ئاۋات مەھەللىسى

يېزىلىق ھۆكۈمەت تۇرۇشلۇق جايىنىڭ غەربىگە 0.3 كىلومېتىر يىراقلىققا جايلاشقان. يەر شەكلى تۈزلەڭ، نوپۇسى 230 نەپەر بولۇپ، ھەممىسى ئۇيغۇر. بۇ كەنتتىكى ئاھالى

لار يىغىلىپ زىچ ئولتۇراقلاشقانلىقى ئۈچۈن، ئاۋات مەھەللىسى دەپ ئاتالغان.

تاقىتاقئېرىق كەنتى

يېزىلىق ھۆكۈمەت تۇرۇشلۇق جايىنىڭ شەرقىي شىمالىغا 0.8 كىلومېتىر يىراقلىققا جايلاشقان. يەر شەكلى تۈزلەڭ، نوپۇسى 292 نەپەر بولۇپ، ھەممىسى ئۇيغۇر. بۇ جاي ئىلگىرى چاڭگاللىق بىنام جاي بولۇپ، چىكەتكە كۆپ بولغانلىقتىن، تاقىتاقئېرىق دەپ ئاتالغان.

بارىن ئېرىق كەنتى

يېزىلىق ھۆكۈمەت تۇرۇشلۇق جايىنىڭ شەرقىي شىمالىغا 1.4 كىلومېتىر يىراقلىققا جايلاشقان. يەر شەكلى تۈزلەڭ، نوپۇسى 129 نەپەر بولۇپ، ھەممىسى ئۇيغۇر بۇرۇن بۇ جايغا يېڭى شەھەرنىڭ بارىندىن كۆچۈپ كەلگەنلەر كۆپ بولغاچقا، بارىن ئېرىق دەپ ئاتىغان.

ئاقئېرىق كەنت كومىتېتى

ئاققاش يېزىلىق ھۆكۈمەت تۇرۇشلۇق جايىنىڭ شەرقىگە 2.7 كىلومېتىر يىراقلىققا جايلاشقان. يەر شەكلى تۈزلەڭ، شامال ئېغىزىغا جايلاشقان. 1950 - يىلى ئاۋات رايونى 5 - يېزىسى بولغان. 1954 - يىلى يېڭىئۆستەڭ رايونى 10 - يېزىسىغا ئۆزگەرتىلگەن. 1958 - يىلى يېڭىئۆستەڭ گۇڭشى 15 - دادۇيگە ئۆزگەرتىلگەن. 1960 - يىلى ئاققاش دۆلەت ئىگىلىكىدىكى دېھقانچىلىق مەيدانىغا تەۋە بولغان. 1962 - يىلى بۇ مەيدان ئەمەلدىن قېلىپ يېڭىئۆستەڭ گۇڭشى 15 - دادۇي بولغان. 1975 - يىلى قەشقەر شەھىرىگە تەۋە يېڭىئۆستەڭ گۇڭشى 15 - دادۇي بولغان. 1982 - يىلى كونا شەھەر ناھىيىسىگە قايتۇرۇپ بېرىلىپ، يېڭىئۆستەڭ گۇڭشى ئاقئېرىق 15 - دادۇي بولغان. 1984 - يىلى 8 - ئايدا دادۇي كەنت كومىتېتىغا ئۆزگەرتىلگەن. تەۋەسىدە ئاقئېرىق كەنتى بولغانلىقى ئۈچۈن، ئاقئېرىق كەنتى دەپ ئاتالغان. دائىرىسىدە 5 تەبىئىي كەنت، 1,243 نوپۇسى بولۇپ، ھەممىسى ئۇيغۇر. تېرىلغۇ يەر كۆلىمى 4,641 مو ئاساسلىق مەھسۇلاتى بۇغداي، قوناق، كىۋەز قاتارلىقلار. ئالاھىدە مەھسۇلاتى: قوغۇن. تۇرۇشلۇق ئورنى: شورۇق مەھەللىسىدە.

شورۇق مەھەللىسى

يېزىلىق ھۆكۈمەت تۇرۇشلۇق جايىنىڭ شەرقىگە 2.7 كىلومېتىر يىراقلىققا جايلاشقان. يەر شەكلى تۈزلەڭ، نوپۇسى 183 نەپەر بولۇپ، ھەممىسى ئۇيغۇر. بۇرۇن ئاتۇشنىڭ

شورۇق كەنتىدىن كۆچۈپ كېلىپ، ئولتۇراقلاشقانلار كۆپ بولغانلىقى ئۈچۈن، ئەسلى يۇرتنىڭ نامى بىلەن شورۇق مەھەللىسى - دەپ ئاتالغان.

كوزىچاق مەھەللىسى

يېزىلىق ھۆكۈمەت تۇرۇشلۇق جايىنىڭ شەرقىي جەنۇبىغا 2 كىلومېتر يىراقلىققا جايلاشقان. يەر شەكلى تۈزلەڭ، نوپۇسى 189 نەپەر بولۇپ، ھەممىسى ئۇيغۇر. بۇ جاي خانئۆي خارابىلىقنىڭ تۆۋەن قىسمى بولۇپ، بۇ يەردىن بۇرۇنقى كوزىلار كۆپ چىققان. لىقى ئۈچۈن، كوزىچاق مەھەللىسى - دەپ ئاتالغان.

بەشمۇرۇق مەھەللىسى

يېزىلىق ھۆكۈمەت تۇرۇشلۇق جايىنىڭ شەرقىي جەنۇبىغا 3.3 كىلومېتر يىراقلىققا جايلاشقان. يەر شەكلى تۈزلەڭ، نوپۇسى 251 نەپەر بولۇپ، ھەممىسى ئۇيغۇر. بۇ كەنت 5 ئۇرۇغداش ئائىلىدىن تەركىب تاپقان بولۇپ، بۇلارنىڭ ئەۋلادلىرى كۆپەيگەندىن كېيىن، بەشمۇرۇق مەھەللىسى - دەپ ئاتالغان.

ياپپاڭ كەنتى

يېزىلىق ھۆكۈمەت تۇرۇشلۇق جايىنىڭ شەرقىگە 3.4 كىلومېتر يىراقلىققا جايلاشقان. يەر شەكلى تۈزلەڭ، نوپۇسى 342 نەپەر بولۇپ، ھەممىسى ئۇيغۇر. بۇ جايىنىڭ يېرى كەڭ، تۈزلەڭ بولغاچقا، ياپپاڭ - دەپ ئاتالغان.

ئاقئېرىق مەھەللىسى

يېزىلىق ھۆكۈمەت تۇرۇشلۇق جايىنىڭ جەنۇبىغا 3.2 كىلومېتر يىراقلىققا جايلاشقان. يەر شەكلى تۈزلەڭ، نوپۇسى 278 نەپەر بولۇپ، ھەممىسى ئۇيغۇر. بۇرۇن پەيزىۋات ناھىيىسىنىڭ ئاقئېرىق دېگەن يېرىدىن بۇ جايغا كۆچۈپ كەلگەنلەر كۆپ بولغانلىقتىن، ئاقئېرىق مەھەللىسى - دەپ ئاتالغان.

كۆل كەنت كومىتېتى

ئاققاش يېزىلىق ھۆكۈمەت تۇرۇشلۇق جايىنىڭ غەربىي جەنۇبىغا 5 كىلومېتر يىراقلىققا جايلاشقان. يەر شەكلى تۈزلەڭ، 1950 - يىلى ئاۋات رايونى 14 - يېزىسى بولغان. 1954 - يىلى يېڭىئۆستەڭ رايونى 9 - يېزىسىغا ئۆزگەرتىلگەن. 1958 - يىلى يېڭىئۆستەڭ گۇڭشى كۆل 17 - دادۇيىگە ئۆزگەرتىلگەن. 1960 - يىلى ئاققاش دۆلەت ئىگىلىكىدىكى دېھقانچىلىق مەيدانى تەۋەسىدە بولغان. 1962 - يىلى مەيدان ئەمەلدىن

قالغاندىن كېيىن يېڭىئۆستەڭ گۇڭشى كۆل 17 - دادۇي بولغان. 1975 - يىلى قەشقەر شەھىرىگە ئۆتكۈزۈپ بېرىلىپ، يېڭىئۆستەڭ گۇڭشى كۆل 17 - دادۇي بولغان. 1982 - يىلى قايتا كونا شەھەر ناھىيىسىگە ئۆتكۈزۈپ بېرىلىپ، يېڭىئۆستەڭ گۇڭشى كۆل 17 - دادۇي بولغان. 1984 - يىلى 8 - ئايدا دادۇي كەنت كومىتېتىغا ئۆزگەرتىلگەن. تەۋەسىدە كۆل كەنتى بولغانلىقتىن كۆل دەپ ئاتالغان. تەۋەسىدە 3 تەبىئىي كەنت، 698 نەپەر نوپۇسى بولۇپ، ھەممىسى ئۇيغۇر. تېرىلغۇ يەر كۆلىمى 2،108 مو. ئاساسلىق مەھسۇلاتى بۇغداي، قوناق، كىۋەز قاتارلىقلار. تۇرۇشلۇق ئورنى: كۆل كەنتىدە.

كۆل كەنتى

يېزىلىق ھۆكۈمەت تۇرۇشلۇق جايىنىڭ غەربىي جەنۇبىغا 5 كىلومېتىر يىراقلىققا جايلاشقان. يەر شەكلى ئېگىز - پەس. نوپۇسى 266 نەپەر بولۇپ، ھەممىسى ئۇيغۇر. بۇ كەنتنىڭ يەر تۈزىلىشى چوڭقۇر قاچقان سۇ مۇشۇ جايغا يىغىلىپ كۆل پەيدا قىلغاچقا، كۆل - دەپ ئاتالغان.

باخى مەھەللىسى

يېزىلىق ھۆكۈمەت تۇرۇشلۇق جايىنىڭ غەربىي جەنۇبىغا 10 كىلومېتىر يىراقلىققا جايلاشقان. يەر شەكلى تۈزلەڭ، نوپۇسى 166 نەپەر بولۇپ، ھەممىسى ئۇيغۇر. بۇ جايىدا باخىلىق بىلەن شۇغۇللانغانلار كۆپ بولغاچقا، باخى مەھەللىسى - دەپ ئاتالغان.

دىڭنام كەنتى

يېزىلىق ھۆكۈمەت تۇرۇشلۇق جايىنىڭ غەربىي جەنۇبىغا 7 كىلومېتىر يىراقلىققا جايلاشقان. يەر شەكلى تۈزلەڭ، نوپۇسى 266 نەپەر بولۇپ، ھەممىسى ئۇيغۇر. بۇ جاي ئەسلىدە ئېگىز جاي بولۇپ، كىشىلەر ئولتۇراقلاشقاندىن كېيىن ھويلا تاملىرى ئېگىز ئۆيلەرنى سېلىپ ئولتۇراقلاشقانلىقتىن، دۆڭ تام - دەپ ئاتالغان. كېيىن تىلەنىڭ ئۆزگىرىشى بىلەن دىڭنام بولۇپ قالغان.

دۆڭ كەنت كومىتېتى

ئاققاش يېزىلىق ھۆكۈمەت تۇرۇشلۇق جايىنىڭ شەرقىگە 0.8 كىلومېتىر يىراقلىققا جايلاشقان. يەر شەكلى تۈزلەڭ، 1950 - يىلى ئاۋات رايونى 15 - يېزىسى بولغان. 1954 - يىلى يېڭىئۆستەڭ گۇڭشى 10 - يېزىسى بولغان. 1958 - يىلى يېڭىئۆستەڭ گۇڭشى دۆڭ

20 دادۇيگە ئۆزگەرتىلگەن. 1960 - يىلى ئاققاش دۆلەت ئىگىلىكىدىكى دېھقانچىلىق مەيدانىغا تەۋە بولغان. 1962 - يىلى مەيدان ئەمەلدىن قالغاندىن كېيىن، يېڭىئۆستەڭ گۆڭشى دۆڭ 20 - دادۇيگە ئۆزگەرتىلگەن. 1975 - يىلى قەشقەر شەھرىگە قاراشلىق يېڭىئۆستەڭ گۆڭشى 20 - دادۇي بولغان. 1982 - يىلى كونا شەھەر ناھىيىسىگە قايتۇرۇپ بېرىلىپ، يېڭىئۆستەڭ گۆڭشى دۆڭ 20 - دادۇي بولغان. 1984 - يىلى 8 - ئايدا دادۇي كەنت كومىتېتىغا ئۆزگەرتىلگەن. دائىرىسىدە دۆڭ مەھەللە كەنتى بولغاچقا دۆڭ كەنتى دەپ ئاتالغان. تەۋەسىدە 5 تەبىئىي كەنت، 943 نوپۇسى بولۇپ، ھەممىسى ئۇيغۇر. تېرىلغۇ يەر كۆلىمى 2,931 مو. ئاساسلىق مەھسۇلاتى بۇغداي، قوناق، كېۋەز قاتارلىقلار. ئالاھىدە مەھسۇلاتى: قوغۇن. تۇرۇشلۇق ئورنى: ئارا مەھەللىدە.

ئارا مەھەللە

يېزىلىق ھۆكۈمەت تۇرۇشلۇق جايىنىڭ شەرقىگە 0.8 كىلومېتىر يىراقلىققا جايلاشقان. يەر شەكلى تۈزلەڭ. نوپۇسى 213 نەپەر بولۇپ، ھەممىسى ئۇيغۇر. بۇ كەنت دۆڭ مەھەللە كەنتى بىلەن باي مەھەممەت ئىككى كەنتنىڭ ئوتتۇرىسىغا جايلاشقانلىقى ئۈچۈن، ئارا مەھەللە - دەپ ئاتالغان.

دۆڭ مەھەللە

يېزىلىق ھۆكۈمەت تۇرۇشلۇق جايىنىڭ شەرقىي جەنۇبىغا 2.1 كىلومېتىر يىراقلىققا جايلاشقان. يەر شەكلى ئېگىز، نوپۇسى 239 نەپەر بولۇپ، ھەممىسى ئۇيغۇر. بۇ كەنتنىڭ يېرى ئېگىز بولغانلىقتىن، دۆڭ مەھەللە - دەپ ئاتالغان.

روزی ئىمام مەھەللىسى

يېزىلىق ھۆكۈمەت تۇرۇشلۇق جايىنىڭ شەرقىگە 0.3 كىلومېتىر يىراقلىققا جايلاشقان. يەر شەكلى تۈزلەڭ، نوپۇسى 109 نەپەر بولۇپ، ھەممىسى ئۇيغۇر. بۇرۇن بۇ كەنتتە روزى ئىمام دېگەن ئابرويلىق بىر دىنىي زات ئۆتكەن بولۇپ، شۇ كىشىنىڭ نامى بىلەن روزى ئىمام مەھەللىسى - دەپ ئاتالغان.

دۆڭئېرىق كەنتى

يېزىلىق ھۆكۈمەت تۇرۇشلۇق جايىنىڭ شەرقىي جەنۇبىغا 0.7 كىلومېتىر يىراقلىققا جايلاشقان. يەر شەكلى ئېگىز، نوپۇسى 140 نەپەر بولۇپ، ھەممىسى ئۇيغۇر. بۇ كەنتنىڭ يەر تۈزىلىشى ئېگىز، ھەم بىر ئېرىق بولغان. ئاھالىلەر مۇشۇ ئېرىقنىڭ ئىككى

تەرىپىگە جايلاشقانلىقى ئۈچۈن، دۆڭمېرىق - دەپ ئاتالغان.

باي مەھەممەتنىڭ مەھەللىسى

يېزىلىق ھۆكۈمەت تۇرۇشلۇق جايىنىڭ شەرقىي جەنۇبىغا 1.5 كىلومېتر يىراقلىققا جايلاشقان. يەر شەكلى تۈزلەڭ، نوپۇسى 242 نەپەر بولۇپ، ھەممىسى ئۇيغۇر. بۇرۇن بۇ كەنتتە باي مەھەممەت دەيدىغان نوپۇزلۇق بىر ئادەم بولۇپ، بۇ كەنتكە بالدۇرراق كۆچۈپ كەلگەچكە مۇشۇ كىشىنىڭ نامى بىلەن باي مەھەممەت مەھەللىسى - دەپ ئاتالغان.

ئاققاش يېزىلىق چارۋا مەيدان

يېزىلىق ھۆكۈمەت تۇرۇشلۇق جايىنىڭ شەرقىگە 9 كىلومېتر يىراقلىققا جايلاشقان. نوپۇسى 467 نەپەر بولۇپ، ھەممىسى ئۇيغۇر. چارۋىسى 689 تۇياق. تېرىلغۇ يېرى 1,600 مو. چارۋۇچىلىق ئاساس قىلىنىدۇ. دېھقانچىلىق قوشۇمچە قىلىنىدۇ، ئاساسلىقى بۇغداي، قوناق، تېرىلىدۇ. 1965 - يىلى قۇرۇلغان، يېزا باشقۇرغان چارۋىچىلىق مەيدان ھېسابلىنىدۇ.

[Faint, illegible text, likely bleed-through from the reverse side of the page]

۲. يەر ناملىرى رولىغا ئىگە بولغان مەخسۇس


كەسىپى تارماقلارنىڭ نامى

رہا جسے وہ ن ل غا ہا ہنٹ ل غا م ر ہ س ل ہ ن ہ ی ہ ۔ =

رہ ن ن ل ن ہ ک ل ل ہ ہ ک ر ہ م پ س ہ ہ

گونا گون نىسبەت

مۇھىم بولغان ناملارنىڭ ئومۇمىي ئەھۋالى



كوناشەھەر ناھىيىلىك سۈپەتلىك ئۇرۇق

يېتىشتۈرۈش مەيدانىنىڭ ئومۇمىي ئەھۋالى

كوناشەھەر ناھىيىلىك سۈپەتلىك ئۇرۇق يېتىشتۈرۈش مەيدانى، ناھىيە بازىرىنىڭ شەرقىگە جايلاشقان بولۇپ، ئورنى جاڭگال كەنتىدە، ناھىيە مەركىزى بىلەن بولغان تۈز لېنىيە ئارىلىقى 4 كىلومېتىر كېلىدۇ. شەرقىي تەرىپى يېڭىشەھەر ناھىيە باغچى يېزىسىنىڭ تۇغچى كەنتى بىلەن، غەربىي تەرىپى كوناشەھەر ناھىيە سايباغ يېزىسىنىڭ مەنىگەن كەنتى بىلەن، جەنۇبىي تەرىپى شورلۇق ساسلىقلار بىلەن چىگرىلىنىپ سايباغ يېزىسىنىڭ كوكچى كەنتى بىلەن، شىمالىي تەرىپى ئوغساق يېزىسىنىڭ غوجىلا كەنتى بىلەن تۇتىشىدۇ. ئومۇمىي يەر كۆلىمى 1،500 مو. 1985 - يىللىق ستاتىستىكىغا قارىغاندا، تېرىلغۇ يەر كۆلىمى 950 مو بولۇپ، ئومۇمىي يەر كۆلىمىنىڭ %63.3 نى تەشكىل قىلىدۇ. ئورمان كۆلىمى 25 مو بولۇپ ئومۇمىي يەر كۆلىمىنىڭ %1.7 نى تەشكىل قىلىدۇ. باغ كۆلىمى 20 مو بولۇپ، ئومۇمىي يەر كۆلىمىنىڭ %1.3 نى تەشكىل قىلىدۇ، بوز يەر 505 مو بولۇپ، ئومۇمىي يەر كۆلىمىنىڭ %33.3 نى ئىگەللەيدۇ. ئاھالىلەرنىڭ ئولتۇراق رايونى ۋە تۈرلۈك قۇرۇلۇش كۆلىمى 2،980 كۋادىرات مېتىر، مەيداندا دائىم تۇرۇشلۇق ئاھالە 35 ئائىلە، 120 نوپۇس بولۇپ، بۇنىڭ ئىچىدە ئۇيغۇر 104 نەپەر، خەنزۇ 16 نەپەر، ئىشچى - خىزمەتچىلەرنىڭ ئومۇمىي سانى 53 نەپەر، بۇ مەيدانغا قا-راشلىق بۇغدايچىلىق، شالچىلىق، پاختىچىلىقتىن ئىبارەت 3 ئىتەرەت بار. ئۇلار مەخ-سۇس دېھقانچىلىق زىرائەتلىرىنىڭ سۈپەتلىك ئۇرۇقىنى يېتىشتۈرۈش بىلەن شۇغۇللىنىدۇ.

بۇ مەيدان تۇرۇشلۇق ئورۇن ئەسلى «جاڭگال» بولۇپ، يېپىنچى ئۆسۈملۈك ناھا-يىتى شالاڭ ئىدى، ئەتراپتىكى دېھقانلار بۇ ئورۇندا چارۋا باقاتتى. 1951 - يىلى ئازادلىق ئارمىيىسىنىڭ قەشقەردە تۇرۇشلۇق 13 دېۋىزىيەسى (مىلىسى قوشۇن) بۇ جايدا بوز يەر ئېچىپ، قىسىمىنىڭ قوشۇمچە كەسپ مەيدانى قىلغان. سۇ مەنبەسى كەم بولغانلىقى ئۈچۈن، 1954 - يىلى يەرلىككە ئۆتكۈزۈپ بەرگەن. شۇندىن باشلاپ «جاڭگال» دەپ نام بېرىلگەن. 1965 - يىلى 10 - ئايدا مەيدان بارلىققا كەل-گەن. دەسلەپتە كوناشەھەر ناھىيىلىك «8 - مارت» ئاياللار مەيدانى بولغان. 1972 - يىلى كوناشەھەر ناھىيىلىك ئۇرۇقچىلىق مەيدانىغا ئۆزگەرتىلگەن. 1982 - يىلى ئاپتونوم را-يوننىڭ تەستىقىغا ئاساسەن، كوناشەھەر ناھىيىلىك خەلق ھۆكۈمىتى بۇ مەيدانغا سۈپەت

لىك ئۇرۇق يېتىشتۈرۈش مەيدانى دېگەن نام بېرىشنى قارار قىلغان، بۇ ئىسىم ھازىر-
غىچە ئىشلىتىلىپ كەلمەكتە.

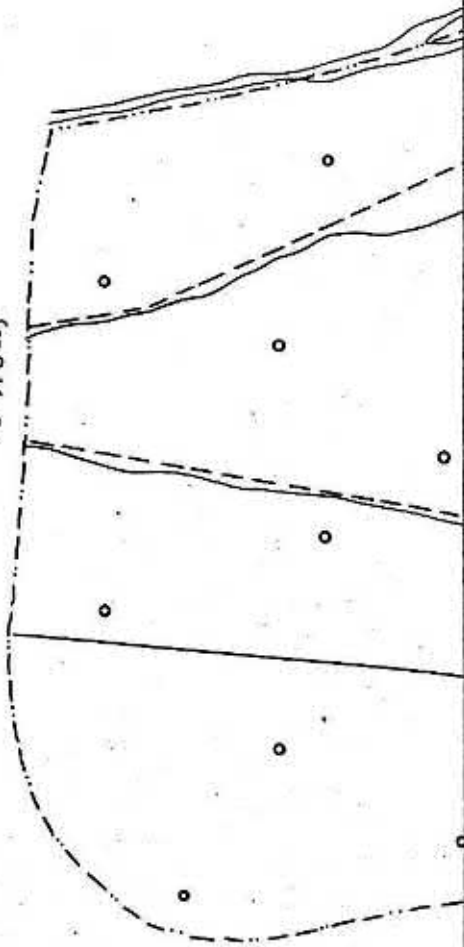
بۇ مەيداننىڭ يەر شەكلى تۈزلەڭ، دېڭىز يۈزىدىن ئوتتۇرىچە ئېگىزلىكى، 1325
مېتر، ھاۋاسى قۇرغاق، يىللىق ئوتتۇرىچە تېمپېراتۇرىسى 11.3°C ، كۈننىڭ چۈشۈش
ۋاقتى ئۇزۇن، يىللىق قىروسىز مەزگىلى 210 - 220 كۈن بولىدۇ. يىللىق ئوتتۇرىچە ھۆل
يېغىن مىقتارى 72.2mm، تۇپرىقى ئۆلكە لاتقا تۇپراقنى ئاساس قىلىپ، ئاز ساندا زەي
تۇپراقمۇ بار. مەنگەن ئۆستىڭىدىن پايدىلىنىپ سۇغىرىش ئېلىپ بارىدۇ. 5 قۇدۇق
بولۇپ، ئېلېكتر قۇۋىتى بىلەن يۈرۈشلەشكىنى 3، سۇغىرىش كۆلىمى 1،200 مو.


بۇ مەيدان دېھقانچىلىق زىرائەتلىرىنىڭ سۈپەتلىك ئۇرۇغىنى يېتىشتۈرۈش، كۆپەي-
تىشنى ئاساس قىلىدۇ. قوشۇمچە چوققا فېرمىسى، ئۇن زاۋۇتى، شال زاۋۇتى، باغۋەنچى-
لىك كەسىپلىرى بىلەن شۇغۇللىنىدۇ. ئاساسلىق دېھقانچىلىق زىرائەتلىرىدىن بۇغداي،
شال، پاختا، مايلىقدان، قوغۇن، تاۋۇز، مېۋە - چېۋە، سەي - كۆكتات، قاتارلىقلار بار.
1985 - يىللىق ستاتىستىكىغا قارىغاندا؛ بۇ مەيداننىڭ ئاشلىق تېرىلغۇ كۆلىمى 220 مو
بولۇپ، ئومۇمىي مەھسۇلاتى 94،200 جىڭ، كىۋەزنىڭ تېرىلغۇ كۆلىمى 150 مو بولۇپ،
ئومۇمىي مەھسۇلاتى 35 مىڭ جىڭ، مايلىقداننىڭ ئومۇمىي مەھسۇلاتى 1،500 جىڭ
بولغان، يىل بويى يېتىشتۈرۈپ چىققان ئەلا سۈپەتلىك تۇرۇغلۇق 66،800 جىڭ، كىۋەز
تۇرۇقلۇقى 17،000 جىڭ، ئومۇمىي كىرىم 56،086 يۈەن، بۇ مەيداندا 2 تىراكتور، بىر
دانە 24 قۇرلۇق سىيالكا، 4 دانە سەلەرگە ماتور، 8 دانە دېزىل، بىر دانە ئىسپىز
ماشىنىسى، بىر دانە تېلىۋېزىر بار. مەيدان بىلەن ناھىيە بازىرى ئارىلىقىدا بىر توپا
يول بار بولۇپ، ئىككى ئەتراپىدا ئورمان بەلبېغى بار، يولنىڭ ئوتتۇرىچە كەڭلىكى 12
مېتر، ھەرخىل چولپا - كىچىك ئاپتوموبىل قاتنىيالايدۇ.

نا شهەر ناھىيە ئورمانچىلىق مەيدانى

1:12500

زىمىن تىزىمى





كوناشەھەر ناھىيىلىك ئورمان مەيدانىنىڭ

ئومۇمىي ئەھۋالى


كوناشەھەر ناھىيىلىك ئورمانچىلىق مەيدانى كوناشەھەر ناھىيىنىڭ غەربىي قىسمىغا جايلاشقان، مەيدان ئىشخانىسى جىلغا كەنتىگە ئورۇنلاشقان. ناھىيە مەركىزى بىلەن بولغان ئارىلىقى 13.2 كىلومېتىر، ئومۇمىي يەر كۆلىمى 7،032 مو، شەرقىي زەمىن يېزىسى، جەنۇبىي ناھىيىلىك باغۋەنچىلىك مەيدانى ۋە مۇسۇما غول ئۆستىڭى بىلەن تۇتىشىدۇ. غەربىي ۋە شەرقىي تەرىپىدە قىزىل دەرياسى بار. 1985 - يىلىدىكى ستاتىستىكىغا قارىغاندا؛ مەيداننىڭ ئىككىنچى يەر كۆلىمى 970 مو، ئورمان يېرى 4،090 مو، كۆچەتخانا 210 مو، باغ 112 مو، ئىپچىشقا بولىدىغان بوز يەر 1،650 مو، ئائىلىلەر رايونىدىكى تۈرلۈك قۇرۇلۇشنىڭ كۆلىمى 4،780 كۋادرات مېتىر، تەۋەلىكىدە 3 دېھقانچىلىق ئەترىتى بىر ئورمانچىلىق ئەترىتى بار. 1985 - يىلىدىكى ستاتىستىكىدا دائىمىي تۇرۇشلۇق 242 نوپۇس، 51 ئائىلە بولۇپ، ھەممىسى ئۇيغۇر، ئىشچى - خىزمەتچىسى 3 نەپەر، مەيدان بويىچە جەمئىي ئەمگەك كۈچى 105 نەپەر.

جىلغا ئۇيغۇر تىل سىستېمىسىغا تەۋە بولۇپ، بۇ جاي قىزىل دەرياسىغا يېقىن بولغاچقا بۇرۇنقى زامانلاردا كەلكۈن كېلىپ مۇشۇ جىلغىنى بارلىققا كەلتۈرگەن ۋە كەلگەن كەلكۈن سۇلىرى مۇشۇ جىلغا بىلەن ئاققان شۇڭا بۇ جايدا جىلغا دەپ نام بېرىلگەن. ئورمانچىلىق مەيدانى 1978 - يىلى قۇرۇلۇپ ناھىيىگە قاراشلىق يېزا دەرىجىلىك كولىكتىپ مولىكچىلىكىدىكى ئورۇن، يەر شەكلى تۈزلەڭ، ئۆلكە لاتىقا تۇپراقنى ئاساس قىلىدۇ. دېڭىز يۈزىدىن ئوتتۇرىچە ئېگىزلىكى 1431.9 مېتىر، يىللىق ئوت تۇرىچە تېمپېراتۇرىسى 11.7°C ، ھول - يېغىن مىقتارى ئاز، سۇنىڭ پارغا ئايلىنىپ كېتىشى يۇقىرى، ئاساسلىق سۇ مەنبەسى قىزىل دەرياسىدىن ئېلىنىپ مۇسۇما ئۆستىڭى ئارقىلىق كېلىدۇ. بۇ مەيدان ئورمانچىلىقنى ئاساس، دېھقانچىلىقنى قوشۇمچە قىلىدۇ، ئاساسلىقى تېرەك، جىگدە ئورمىنى بولۇپ، توغراق، چوڭ يوپۇرماقلىق تېرەك قاتارلىقلار بار. دېھقانچىلىق زىرائەتلىرىدىن بۇغداي، شال، كۆممەقوناق ئاساس قىلىپ كەۋەز، بىدە، زىغىر قاتارلىق ئىقتىسادىي زىرائەتلەرنىمۇ تېرىدۇ. 1984 - يىللىق ئاشلىق تېرىلغۇ كۆلىمى 700 مو، ئومۇمىي مەھسۇلاتى 258،000 جىڭ، يىل ئاخىرىدا قوتاندا قالغان قالدۇق چارۋا سانى 512 تۇياق، كۆچەتخانىدىن ھەر يىلى يۆتكەپ چىقىرىلىدىغان كۆچەت 150 مىڭ تۈپ. كۆچەتنىڭ %70 نى ئۆزىنىڭ ئورمان بىنا قىلىشى ئۈچۈن

ئىشلىتىدۇ، 30% سېتىلىدۇ. ئورماندىن كەلگەن كىرىم 1.5000 يۈەن، مەيداننىڭ ماشىنىلىشىش سەۋىيىسى نىسبەتەن تۆۋەن، 55 تىپلىق تراكتوردىن 1. قول تراكتوردىن 1 سى بار. مەيداندىن يېزا ۋە ناھىيىگە بارىدىغان ماشىنىلار قاتنىيا لايىدىغان بىر توپا يول بار. 1 باشلانغۇچ مەكتەپ، قىرائەتخانا، تېلېۋېزىخانا قاتارلىقلار بار.

بۇ رايوننىڭ ئىقتىسادى ئاساسەن ئورمانچىلىق بىلەن مەلۇم. ئورماندىن كەلگەن كىرىم 1.5000 يۈەن، مەيداننىڭ ماشىنىلىشىش سەۋىيىسى نىسبەتەن تۆۋەن، 55 تىپلىق تراكتوردىن 1. قول تراكتوردىن 1 سى بار. مەيداندىن يېزا ۋە ناھىيىگە بارىدىغان ماشىنىلار قاتنىيا لايىدىغان بىر توپا يول بار. 1 باشلانغۇچ مەكتەپ، قىرائەتخانا، تېلېۋېزىخانا قاتارلىقلار بار.





كوناشەھەر ناھىيىلىك باغۋەنچىلىك مەيدانىنىڭ ئومۇمىي ئەھۋالى

كوناشەھەر ناھىيىلىك باغۋەنچىلىك مەيدانى - ناھىيە مەركىزىنىڭ غەربىي تەرىپىگە جايلاشقان بولۇپ، ناھىيە بازىرى بىلەن بولغان تۈز لىنىيە ئارىلىقى 12.5 كىلومېتىر، مەيدانىنىڭ تۇرۇشلۇق ئورنى مۇنا كەنتىدە، شەرقىي توققۇزاق سۇ پونكىتى بىلەن، جەنۇبىي مەڭگەن ئۆستىڭى بىلەن، غەربىي گۈمبەز يولى بىلەن، شىمالىي مۇسۇما تاش ئۆستەڭ بىلەن چىگرالىنىدۇ. دېڭىز يۈزىدىن ئىگىزلىكى 1,421 مېتىر، ئومۇمىي يەر كۆلىمى 5,000 مو. تەۋەلىكىدە 2 ئىشلەپچىقىرىش ئەترىتى، 2 تەبىئىي كەنت بار بولۇپ، 63 ئائىلە، 270 نوپۇس بار، بۇنىڭ ئىچىدە ئۇيغۇر 240 نەپەر، خەنزۇ 30 نەپەر، مەزكۇر مەيدان 1977 - يىلى قۇرۇلغان بولۇپ، زەمىن يېزىسىنىڭ يېڭىلىق كەنت كومىتېتىدىن 2 ئىشلەپچىقىرىش ئەترىتىنى ئايرىپ بەرگەن. يەر شەكلى تۈزلەڭ، تۇپرىقى ئاساسەن ئۆلكە لاتقا تۇپراق بولۇپ، تۇپراق قۇۋىتى ئاجىز، مەھسۇلاتى تۆۋەن، يىللىق ئوتتۇرىچە تېمپېراتۇرىسى 11.7°C بولۇپ، ئەڭ يۇقىرى تېمپېراتۇرىسى 38.7°C ، ئەڭ تۆۋەن تېمپېراتۇرىسى 25.3°C ، يىللىق ئوتتۇرىچە قىروسىز مەزگىلى 210 - 220 كۈن بولىدۇ، يىللىق ئوتتۇرىچە ھۆل - يېغىن مىقتارى 60 - 80 مىللىمېتىر بولۇپ، پارغا ئايلىنىش مىقتارى زور، ھاۋا كىلىماتى مۆتىدىل، كۈن نۇرىنىڭ چۈشۈش ۋاقتى ئۇزۇن، بۇ زىرائەتلەرنىڭ ئورگانىك ماددا توپلاش ۋە يەل - يېمىشلەرنىڭ قەنت ماددىسى توپلىشىغا پايدىلىق، مەزكۇر مەيدان مېۋە ئىشلەپچىقىرىشنى ئاساس قىلىپ، قوشۇمچە دېھقانچىلىق بىلەن شۇغۇللىنىدۇ. 1985 - يىللىق سىتاتىستىكىدىن قارىغاندا، باغ كۆلىمى 660 مو بولۇپ، بۇنىڭ ئىچىدە كىشىمىش ئۈزۈم كۆلۈمى 100 مو، ئالما كۆلىمى 300 مو، ئامۇت 200 مو، يانئاق 30 مو، چىلان 30 مو، كۆچەتخانا 14 مو، ئۆرۈك 10 مو، پىستە 1 مو. تېرىلغۇ يەر كۆلىمى 1,100 مو، 1985 - يىلدىكى ئاشلىق تېرىلغۇ كۆلىمى 793 مو بولۇپ، ئومۇمىي مەھسۇلاتى 234 مىڭ جىڭ، كېۋەز كۆلىمى 120 مو بولۇپ، ئومۇمىي مەھسۇلاتى كېۋەز ھېسابىدا 22 مىڭ جىڭ، بىدە كۆلىمى 150 مو، قوغۇن - تاۋۇز، سەي - كۆكتات كۆلىمى 35 مو، چارۋا 430 تۇپاق، ئومۇمىي مەھسۇلات قىممىتى 95,000 يۈەن، كىشى بېشىغا 350 يۈەندىن توغرا كېلىدۇ. ئاساسلىق سۇ مەنبەسى قىزىل دەرياسىنىڭ سۈيىنى يېڭىلىق ئۆستەڭ ئارقىلىق مەيدانغا كىرگۈزۈپ سۇغۇرىدۇ.

باغۋەنچىلىك مەيدانى كوللېكتىپ ئىگىدارچىلىقىدا بولۇپ، ھۆددىگەرلىك تۈزۈمى يولغا قويۇلغان، مەيداننىڭ قۇرۇلۇش كۆلىمى 10 ھە، مەيدان تەۋەلىكىدە بىر قول تراكتور، بىر سەلەركە ماتور بار، سەلەركە ماتور ئاساسەن يورۇتۇش ئىشلىرىغا ئىشلىتىدۇ. مەيداندا بىر باشلانغۇچ مەكتەپ بولۇپ 4 سىنىپ، 150 ئوقۇتقۇچىسى بار. 2 دانە رەڭسىز تېلېۋىزور بار. ياۋايى ھايۋاناتلاردىن كىرپە، ياۋا توشقان قاتارلىقلار بار.

كوناشەھەر ناھىيە يېڭىتېرىق چارۋا مەيدانىنىڭ ئومۇمىي ئەھۋالى

يېڭىتېرىق چارۋا مەيدانى، ناھىيە بازىرىنىڭ شەرقىي جەنۇب قىسمىغا جايلاشقان. مەيدان ئىشخانىسى كۆكچى كەنتىدە، ناھىيە مەركىزىگە 7.52 كىلومېتىر كېلىدۇ. ئومۇمىي كۆلىمى 49،045 مو. شەرقىي يېڭىشەھەر ناھىيىسىنىڭ باغچى يېزا خامقۇم كەنت كومىتېتى بىلەن، جەنۇب تەرىپى باغچا يېزىسىنىڭ خامقۇم كەنت كومىتېتىنىڭ سزالقى بىلەن، غەربىي تەرىپى كونىشەھەر ناھىيە سايباغ يېزىسىنىڭ كۆكچى كەنت كومىتېتى بىلەن، شىمالىي تەرىپى يېڭىشەھەر باغچى يېزا تۇغچى كەنت كومىتېتىنىڭ ئاقئۆستەڭ بىلەن تۇتىشىدۇ.

1985-يىلىدىكى سىتاتىستىكىغا قارىغاندا: تېرىلغۇ يېرى 561 مو، باغ 30 مو، ئوتلاق 2،000 مو، بوز يېرى 46،454 مو. 1985-يىلى يىل ئاخىرىدا قوتاندا قالغان ئومۇمىي چارۋا 908 تۇياق، بۇنىڭدىن كالا 51 تۇياق، تۆگە 8 تۇياق، ئات 4 تۇياق، ئېشەك 8 تۇياق، قوي 437 تۇياق، ئۆچكە 400 تۇياق، ئىشخانا، ئىشچى-خىزمەتچىلەر ياتقى ۋە ئىغىل قوتان قاتارلىقلارنىڭ كۆلىمى 1،613 كۋادرات مېتىر. 1985-يىلىدىكى دائىمىي تۇرۇشلۇق ئائىلە 62-نوپۇسى 272. بۇنىڭدىن ئۇيغۇر 254، خەنزۇ 11، قىرغىز 7-نەپەر، ئومۇمىي ئىشچى-خىزمەتچىسى 49 نەپەر.

مەيداننىڭ تۇرۇشلۇق ئورنى كۆكچى كەنتىدە بولۇپ، كۆكچى دېگەن سۆز ئۇيغۇر تىل سىستېمىسىدا «يېشىللىق» دېگەن مەنىنى بىلدۈرىدۇ. يەرلىرى زەي بوغاچقا ياۋا گىيىلار بولۇق ئۆسۈپ ھەممە يەرنى يېشىللىق قاپلىغاچقا كۆكچى دەپ ئاتالغان. يېڭىتېرىق دېگەن نام مۇشۇ مەيداننىڭ ئومۇملاشتۇرۇلۇپ ئاتىلىشى بولۇپ، يېڭى چاپقان ئېرىق دېگەن مەنىنى بىلدۈرىدۇ، رىۋايەتلەرگە قارىغاندا بۇندىن 400 يىللار بۇرۇن بۇ جاي بىر شورلۇق جاڭگال بولۇپ، كىشىلەر چارۋا بېقىش ئۈچۈن بوز يەر ئېچىپ، ئېتىز بەرپا قىلغان ۋە يېڭىدىن بىر ئېرىق چېچىپ، گەز دەرياسىدىن سۇ باشلاپ ياسىلاق ۋە ئېتىزلارنى سۇغارغان، شۇ سەۋەبتىن يېڭىتېرىق دەپ ئاتالغان. بۇ مەيدان چارۋىچى-لىقنى ئاساس دېھقانچىلىقنى قوشۇمچە قىلىدۇ.

بۇ مەيدان 1958-يىلى قۇرۇلغان بولۇپ، ئەسلىدىكى پاچە يەر ئومۇمىي بىلەن خۇسۇسلار شېرىكچىلىكىدىكى چارۋىچىلىق مەيدانى، 1966-يىلى مەدەنىيەت زور ئىنقىلابىدا قۇرۇلغان چوڭ چارۋا مەيدانى بىلەن بىرلىشىپ تەشكىللەنگەن. ئالدىنقى ئۇششاق چارۋىنى كىنكى چوڭ چارۋىنى ئاساس قىلغان، ئىككى مەيداننى گەز دەرياسى

ئايىرىپ تۇرىدۇ، مەيدان ئىشخانىسى كۆكچى كەنتىدە.

ئومۇمى بىلەن خۇسۇسلار شېرىكچىلىكىدىكى مەيداننى چوڭ چارۋا مەيدانى ۋەكا-
لىتەن باشقۇرۇپ بىر تۇتاش رەھبەرلىك قىلغان، لېكىن ئىككى مەيدان ئىقتىسادى جەھە-
تتە مۇستەھقىل ھېساب يۈرگۈزگەن. 1981 - يىلى ئاپتونوم رايونلۇق خەلق ھۆكۈمىتىنىڭ
تەستىقى بويىچە ئىككى مەيدان قوشۇلۇپ ئەسلىدىكى خۇسۇسلار بىلەن ئومۇمىيەتنىڭ
شېرىكچىلىكىدىكى مەيدان ئومۇمىي خەلق مۆلۈكچىلىكىدىكى مەيدانغا ئۆزگەرتىلگەن.
ئۆزگەرتىلگەندىن كېيىن «كوناشەھەر ناھىيەلىك يېڭىشېرىق چارۋىچىلىق مەيدانى» دەپ
ئاتالغان. 1958 - يىلى دۆلەت كاپىتالىزىمغا قارىتا سوتسىيالىستىك ئۆزگەرتىشنى يولغا
قويغان چاغدا 13 كاپىتالىستىك چارۋىسىنى توپلاپ مۇشۇ مەيداننى قۇرغان، توپلانغان
چارۋا 6,202 تۇياق بولۇپ، ئومۇمىي قىممىتى 92,450 يۈەن (ناھىيىمىزنىڭ 5 يېزىسى-
دىكى 5 پومبىشچىك، 3 باي دېھقان، 5 نەپەر ھاللىق ئوتتۇرا دېھقاننىڭ چارۋىسىنى
يېغىپ ئالغان).

27 يىلدىن كېيىن يەنى 1984 - يىلى، يىل ئاخىرىدىا قوتاندا قالغان ئومۇمىي
چارۋا 908 تۇياق بولۇپ، 1958 - يىلىدىكى ئومۇمىي چارۋا سانىدىن %85.35 كەم-
لەپ كەتكەن، 1958 - يىلىدىن 1984 - يىلىغىچە دۆلەتتىن مەيدانغا سالغان ئومۇمىي
مەبلەغ (زىياننى تولۇقلاش ئۈچۈن بېرىلگەن مەبلەغنىمۇ ئۆز ئىچىگە ئالىدۇ) 1,259,440 يۈەن،
سېلىنغان مەبلەغ كۆپ، تارتقان زىيىنى كۆپ، ئۈنۈمى تۆۋەن بولۇشتەك ئەھۋاللارغا
ئاساسەن، 1983 - يىلى چارۋىچىلىق ئىشلەپچىقىرىشىدا مەسئۇلىيەت تۈزۈمى يۈرگۈزۈلۈپ
دەسلەپكى ئۈنۈمى كۆرۈلۈپ ئەھۋال ياخشىلىنىشقا باشلاپ زىيان پايدىغا ئۆزگەرتىلىپ،
1984 - يىلى 9,000 يۈەن پايدا ئالدى. 1958 - يىلىدىن 1984 - يىلىغىچە 2,592 تۇياق
تىرىك چارۋا ۋە 51 توننا يۇڭ سېتىپ بېرىش ۋەزىپىسىنى ئورۇنلىدى. ھەرخىل تىر-
دىن 3,391 دانە، 65 توننا سۈت سېتىپ بەردى. ھەر قايسى يېزىلار ئۈچۈن 5 دانە نەسىللىك
ئات، 6 تۇياق بوقا، 20 تۇياق ھاڭگا ئېشەك، 140 تۇياق چوڭ قۇيرۇقلۇق قوچقا، 105 تۇياق
سۈت ئۆچكە يېتىشتۈرۈپ بەردى ۋە 4,127 تۇياق تۈرلۈك تېرىلغۇ ئۇلاغلىرى بىلەن تەمىنلىدى.
يەر شەكلى تەكشى، تۇپرىغى زەي، دېڭىز يۈزىدىن ئوتتۇرىچە ئېگىزلىكى 1305.2 مېتىر
يىللىق ئوتتۇرىچە تېمپېراتۇرىسى 11.2°C ، ھۆل - يېغىن مىقتارى ئاز، پارغا ئايلىنىشى كۈچلۈك،
قىش ۋە ئەتىياز پەسلىدە بوران كۆپ چىقىدۇ، شورلاشقان تۇپرىقى نىسبەتەن كۆپ، يېڭىشېرىق
ئۆستىڭى ۋە كۆكچى ئۆستىڭى ئارقىلىق گەز دەرياسىدىن سۇ باشلاپ يايلاق ۋە ئېتىزلارنى
سۇغىرىدۇ، ھەرخىل تېپتىكى تراكتور، 3 دانە دىزېل موتور، 1، ئۇن زاۋۇتى، شال
زاۋۇتى، قاتارلىقلار بار. بىر باشلانغۇچ مەكتەپ، بىر قىرائەتخانا، بىر تېلېفون ۋە بىر
ۋاسكىتبول مەيدانى قاتارلىقلار بار.

كوناشەھەر ناھىيىلىك خەلق ھۆكۈمىتىنىڭ

ئومۇمىي ئەھۋالى

كوناشەھەر ناھىيىلىك خەلق ھۆكۈمىتىنىڭ ئورنى توققۇزاق بازىرىدا بولۇپ، شىمالىي خەلق يولى بىلەن غالىبىيەت يولىنىڭ كېسىشكەن قىسمىغا جايلاشقان، شەرقىي-ئىتتىپاق يولى بىلەن، غەربىي خەلق يولى بىلەن، جەنۇبىي غالىبىيەت يولى بىلەن، شىمالىي ناھىيىلىك تۈزۈمى ماللار شېركىتى بىلەن تۇتۇشۇدۇ. ناھىيە بازىرىنىڭ مەركىزى ھېسابلىنىدۇ. شەرقتىن غەربكە ئۇزۇنلىقى 243 مېتىر، جەنۇبتىن-شىمالغا كەڭلىكى 152 مېتىر، ئومۇمىي ئىگەللىگەن يەر كۆلىمى 2,638,525 كۋادرات مېتىر، قۇرۇش كۆلىمى 1,013,463 كۋادرات مېتىر، بۇنىڭدىن 1981-يىلى سېلىنغان 3 قەۋەتلىك خىزمەت بىناسى 1 بولۇپ، كۆلىمى 1,900 كۋادرات مېتىر، قالغانلىرى 1950-يىللىرى سېلىنغان ئاددىي ئۆيلىرى. ھۆكۈمەت ئورگانىنىڭ قۇرۇشىدا ئىش بېجىرىۋاتقان رەھبەرلىك ئورگانلىرىدىن ناھىيىلىك خەلق قۇرۇلتىيى دائىمىي كومىتېتى، سىياسى كېڭەش، ھۆكۈمەت ئىشخانىسى ۋە ھۆكۈمەتكە قاراشلىق خىزمەت تارماقلىرىدىن پىلان كومىتېتى، ئەمگەك، كادىرلار ئىدارىسى، دېھقانچىلىق ئىدارىسى، شەھەر قۇرۇلۇش ئىدارىسى، چارۋىچىلىق ئىدارىسى، پەن تېخنىكا كومىتېتى، يېزا بازار كارخانىلىرىنى باشقۇرۇش ئىدارىسى، سىتاتىستىكا ئىدارىسى، مالىيە ئىدارىسى، مەدەنىي مائارىپ ئىدارىسى، سەھىيە ئىدارىسى، ئىقتىسادىي كومىتېت، ئەدلىيە ئىدارىسى، مىللىي دىنىي ئىشلار ئىدارىسى، خەلق ئىشلار ئىدارىسى مۇپەتتىش ئىدارىسى قاتارلىقلار بار، سىرتتا تۇرۇشلۇق ھۆكۈمەت خىزمەت تارماقلىرىدىن سودا ئىدارىسى، ئورمانچىلىق ئىدارىسى، يېزا ئىگىلىكىنى ماشىنىلاشتۇرۇش ئىدارىسى، سۇ ئېلېكتر ئىدارىسى، جامائەت خەۋپسىزلىك ئىدارىسى، باج ئىشلار ئىدارىسى، سودا-سانائەت مەمۇرىي باشقۇرۇش ئىدارىسى، تەنتەربىيە كومىتېتى قاتارلىق 25 ئورۇن بار. 1985-يىلى، يىل ئاخىرىدىكى ئىشچى-خىزمەتچىلەرنىڭ سانى 407 نەپەر بولۇپ، بۇنىڭ ئىچىدە كادىر 336 نەپەر، ئىشچى 71 نەپەر، دائىمىي تۇرۇشلۇق ئائىلە 69، نوپۇسى 307، بۇنىڭ ئىچىدە ئەر 169 نەپەر، ئايال 138 نەپەر، ئۇيغۇر 217 نەپەر، خەنزۇ 89 نەپەر، خۇيزۇ 1 نەپەر.

ناھىيىلىك ھۆكۈمەت 1950-يىلىنىڭ باشلىرىدا قۇرۇلغان. 1949-يىلى 9-ئاينىڭ 25-كۈنى شىنجاڭ تىنچلىق بىلەن ئازاد بولغاندا دەسلەپتە ھەربىي ئىدارە ئىدارە قىلىش كومىتېتى قۇرۇلغان. 1950-يىلىنىڭ باشلىرىدا ناھىيىلىك خەلق ھۆكۈمىتى

رەسمىي قۇرۇلۇپ، ئاستىدا ئىشخانا، خەلق ئىشلار، مالىيە، مەدەنىي مائارىپ، ئىسلاھات قاتارلىق 4 بۆلۈم بىر ئىشخانا تەسىس قىلىنغان. ناھىيە تەۋەلىكىدە 8 يېزا ئىگىلىك رايونى ۋە شەھەر رايونى بارىدى. ھۆكۈمەت ئورگانلىرى، قەشقەر شەھىرى ئىچىدە بولۇپ، (ھازىرقى قەشقەر ۋىلايەتلىك مەمۇرىي مەھكىمىنىڭ ئائىلە قورۇسىدا) 1952 - يىلى قەشقەر شەھىرى قۇرۇلغاندا، كونا شەھەر ناھىيە تەۋەلىكىدىن ئايرىلىپ چىققان. 1953 - يىلى ناھىيىلىك 1 - نۆۋەتلىك خەلق ۋەكىللىرى قۇرۇلتىيى چاقىرىلىپ، ھاكىم ۋە مۇئاۋىن ھاكىملىرىنى سايلاپ چىققان. 1955 - يىلى 9 - ئايدا كونا شەھەر ناھىيىلىك خەلق ھۆكۈمىتى ۋە بىۋاسىتە قاراشلىق ئورۇنلار قەشقەر شەھىرىدىن توققۇزاق بازىرىغا كۆچۈپ چىققان، «مەدەنىيەت ئىنقىلابى» باشلانغاندىن كېيىن، ھۆكۈمەت ئورگىنى پالەچ ھالەت كە چۈشۈپ قالغان. 1968 - يىلى كونا شەھەر ناھىيىلىك ئىنقىلابى كومىتېتى قۇرۇلۇپ، ناھىيىلىك پارتكوم بىلەن بىرلىشىپ ئىش بېجىرگەن. 1979 - يىلى ئاساسىي قانۇننىڭ مۇناسىۋەتلىك بەلگىلىمىلىرىگە ئاساسەن، ناھىيىلىك خەلق ھۆكۈمىتى ئەسلىگە كەلتۈرۈلۈپ، ناھىيىلىك ئىنقىلابى كومىتېتى ئەمەلدىن قالغان، كونا شەھەر ناھىيىلىك خەلق ھۆكۈمىتىنىڭ تەۋەلىكىدە توققۇزاق بازىرى، ئوبال، تاشمىلىق، بۇلاقسۇ، سايباغ، زەمەن، ئوغۇساق، باختەكلە، سەمەن، لەنگەر، مۇش، قوغان، بەشكىرەم، ئاۋات يېڭى ئۆستەڭ قاتارلىق گۇڭشېنلار بارىدى. 1984 - يىلى 8 - ئايدا ئەسلى گۇڭشېننىڭ ئاساسىدا، گۇڭشېن يېزىغا ئۆزگەرتىپ، ئاققاش، خاڭدىي، تېرىم 3 يېزىنى كۆپەيتىپ ئايرىغان، شۇنىڭ بىلەن ناھىيە تەۋەلىكىدە 1 بازار، 17 يېزا، 4 دېھقانچىلىق، ئورمانچىلىق چارۋىچىلىق، باغۋەنچىلىق مەيدانى، 210 كەنت كومىتېتى بار، بۇ ناھىيىمىزنىڭ ھازىرقى مەمۇرىي رايونىنىڭ ئايرىلىش ئەھۋالى بولۇپ ھېسابلىنىدۇ.

كوناشەھەر ناھىيىلىك خەلق دوختۇرخانىسىنىڭ

ئومۇمىي ئەھۋالى

كوناشەھەر ناھىيىلىك خەلق دوختۇرخانىسى، ناھىيە بازىرى مەدەنىيەت يولىنىڭ شەرقى جەنۇبى تەرىپىگە جايلاشقان، شەرقىي تەرىپى ناھىيىلىك بۇچتا تېلېگراف ئىدارىسى، باج ئىدارىسى بىلەن، غەربىي تەرىپى مەدەنىيەت يولى بىلەن، جەنۇب تەرەپتە دوختۇرخانىنىڭ كىچىك كۆچمىسى ئارقىلىق ناھىيىلىك تۇرىاسۈيى شىركىتى بىلەن، شىمالى تەرىپى زەمىن يولى بىلەن تۇتىشىدۇ، ناھىيە مەركىزى بولغان چوڭ كوچا ئېغىزىغا 300 مېتىر كېلىدۇ، ئىگەلىگەن يەر كۆلىمى 19،375.69 كۋادرات مېتىر، 1985 - يىلى ئاخىرغا قەدەر، ئومۇمىي قۇرۇلۇش كۆلىمى 7،012 كۋادرات مېتىر بولۇپ، بۇنىڭ ئىچىدە كېسەلخانا ۋە ھەرقايسى خىزمەت رايونىنىڭ قۇرۇلۇش كۆلىمى 2،500 كۋادرات مېتىر. قۇرۇلۇش توپا، ياغاچ، پىششىق خىش بىلەن ياسالغان، كېسەل كارۋىتى 100 دانە، ئىشچى - خىزمەتچىلەر لىنىيە ئومۇمىي سانى 120 نەپەر، بۇنىڭ ئىچىدە ئۇيغۇر 94 نەپەر بولۇپ، ئومۇمىي ئىشچى - خىزمەتچىلەر سانىنىڭ % 75.3 نى تەشكىل قىلىدۇ، خەنزۇ 26 نەپەر بولۇپ، ئومۇمىي ئىشچى - خىزمەتچىلەر سانىنىڭ % 23.8 نى تەشكىل قىلىدۇ.

دوختۇرخانىدا ھازىر بار بولغان دوختۇرخانا 35 نەپەر بولۇپ (بۇنىڭ ئىچىدە ئالىي مەكتەپنى پۈتتۈرگەنلەر 13 نەپەر، ئوتتۇرا دەرىجىلىك تېخنىكومنى پۈتتۈرگەنلىرى 18 نەپەر) سېسترا، ۋىراج 3 نەپەر، ئاكتۇشېر ۋىراج 2 نەپەر، سېسترا 36 نەپەر، ئاكتۇشېر 5 نەپەر، ئارقا سەپ مەۋزىي خادىم 25 نەپەر.

كوناشەھەر ناھىيىلىك خەلق دوختۇرخانىسى 1952 - يىلى يىل ئاخىرىدا قەشقەر شەھىرىنىڭ ھازىرقى چاسا كوچىدا قۇرۇلغان بولۇپ، ئۇ چاغدا بىر شەخسىيەتنىڭ 9 ئېغىزلىق ئۆيى ھۇجۇرىسىنى ئېلىپ دوختۇرخانا قىلىپ، داۋالاش كەسپىنى قانات يايدۇرغان. ئامبۇلاتورىيە، دورىخانا ئوكۇل بۆلۈم، تېشنىق بۆلۈم قاتارلىق بۆلۈملەر بار بولغان، دوختۇرخانا شتاتىدىكى خادىملاردىن مەۋزىي خادىم 9 نەپەر، دوختۇرخانا مەسئۇلى بىر نەپەر، ئوتتۇرا دەرىجىلىك فېلدىشېر 1 نەپەر، دورىگەر 1 نەپەر، سېسترا 4 نەپەر، بوغالتىر بىر نەپەر، كاسسىر بىر نەپەر بولۇپ، دوختۇرخانا كۆلىمى كىچىك، پەقەت ئادەتتىكى كەسپى خىزمەت قانات يايدۇرۇلغان. 1955 - يىلى كرزىدە جۇڭگو كومپارتىيىسى كوناشەھەر ناھىيىلىك كومىتېتى، كوناشەھەر ناھىيىلىك خەلق ھۆكۈمىتى قەشقەر شەھىرىدىن توققۇزاققا كۆچۈپ چىققاندا ھازىرقى دوختۇرخانا قىلغان ئورۇننى ئىگىلەپ دوختۇرخانا قۇرغان.

1978-يىلىدىن بۇيان دوختۇرخانىنىڭ تەرەققىياتى تېز بولدى، ھازىر دوختۇرخانىنىڭ نىڭ ئىچكى ئاپپارات قۇرۇلۇشى، كىلىنىكىلىق، دورىگەرلىك، غەيرى كىلىنىكىلىق، مەمۇرىي، ئارقا سەپ قاتارلىق 5 چوڭ قىسىمغا ئايرىلىدۇ. كىلىنىكىلىق بۆلۈملەردىن ئىچكى - تاشقى بۆلۈم، ئاياللار بۆلۈم، بالىلار بۆلۈم قاتارلىق 4 بۆلۈمگە بۆلۈنىدۇ، غەيرى كىلىنىكىلىق بۆلۈملەردىن رېنتگېن، لابۇراتورىيە، ئامبۇلاتورىيە، جۇڭگىيى، ئۇيغۇر تىبابەت، بەش ئەزا، تېرە كېسەللىك، فىزىكىلىق داۋالاش قاتارلىق 9 بۆلۈمگە بۆلۈنىدۇ. دورىگەرچىلىكتە غەربچە، جۇڭگوچە، ئۇيغۇر تىبابەت دورىلىرى، دورا تەكشۈرۈش قاتارلىق تارماقلارغا بۆلۈنىدۇ، ھازىر دوختۇرخانىدا ئېلېكترو كاردىئوگرامما، ئولتۇرا ئاۋاز دولقۇنى قاتارلىق بىر قەدەر زامانىۋىلاشقان داۋالاش ئۈسكۈنىلىرى بار. دوختۇرخانىنىڭ تاشقى بۆلۈم، ئاياللار بۆلۈم، بەش ئەزا بۆلۈملىرى بىر قەدەر قىيىن مۇرەككەپ بوپراتسىيەلەرنى قىلالايدۇ، ھەمدە كۆپ خىل دورىلارنىمۇ ياسىيالايدۇ. 1985-يىلى ئامبۇلاتورىيەدە كۆرۈلگەن كېسەل 27.619 ئادەم قېتىم، كېسەلخانىدا يېتىپ داۋالانغان كېسەل 2.944 ئادەم قېتىم ساقىيىش نىسبىتى 85.12%، دوختۇرخانا دائىرىسىدە 1.000 تىۋىتىن ئارتۇق ھەرخىل ئورمان قويۇلغان بولۇپ، كۆكەرتىش كۆلىمى 15 مو ھەمدە ۋاسكىتېئول، ۋالىئول، چويلا توپ مەيدانلىرى قاتارلىق تەنتەربىيە ئەسلىھەلىرى بار، ئۇندىن باشقا تېلېۋىزىر ئۆيى، كۇتۇبخانا قاتارلىق مەدەنىيەت ئورۇنلىرى بار. كېسەللىكلەر ئاشخانىسى بار، بىر تۇرمۇش ماشىنىسى، ئىككى قۇتقۇزۇش ماشىنىسى بار بولۇپ، ناھىيە بويىچە داۋالاش سەۋىيىسى بىر قەدەر يۇقىرى دوختۇرخانا ھېسابلىنىدۇ.

1986-يىلى پۈتمىدىغان 3 قەۋەتلىك بىناسنىڭ ئومۇمىي كۆلىمى 4.020 كۋادرات مېتر بولۇپ، قويۇلىدىغان كېسەل كارۋىتى 160 دانە، سەرپ قىلىنىدىغان مەبلەغ 1 مىليون 800 مىڭ يۈەن. بۇ ناھىيىمىزنىڭ ھەرخىل كېسەللىكلەرنى داۋالاش ئۈچۈن ياخشى شارائىت يارىتىپ بەرگۈسى. ئاپتونوم رايونلۇق سەھىيە نازارىتى دوختۇرخانىغا 150 مىڭ يۈەن مەبلەغ چۈشۈرۈپ، يېڭىدىن داۋالاش ئۈسكۈنىلىرى كۆپەيتىپ بېرىلدى. يىللاردىن بېرى زور بىر تۈركۈم تىببىي ساقلقنى ساقلاش خادىملىرىنى بىلىم ئاشۇرۇشقا ئەۋەتىپ دوختۇرخانىنىڭ داۋالاش تېخنىكىسى ئۈزلۈكسىز ئۆستۈرۈلدى.

كوناشەھەر ناھىيىلىك 1- تولۇق ئوتتۇرا

مەكتەپنىڭ ئومۇمىي ئەھۋالى

كونىشەھەر ناھىيىلىك تولۇق 1- ئوتتۇرا مەكتەپ، ناھىيە بازىرى مەدەنىيەت يولىنىڭ غەربىگە جايلاشقان. شەرقىي مەدەنىيەت يولى، جەنۇبىي ناھىيىلىك تەپتىش مەھكىمىسى، غەربىي سايۋاغ يېزىسىنىڭ يۇقىرىقى مەنكەن ئاھالىلەر كومىتېتى، شىمالىي 2- ئوتتۇرا مەكتەپ بىلەن تۇتىشىدۇ. ئىككىلىگەن ئومۇمىي يەر كۆلىمى 19،470،24 كۋادرات مېتر مەكتەپ ئىچىدە 6،000 تۈپ ھەرخىل دەرەخ ئۆستۈرۈلگەن بولۇپ، ئورمان بىلەن قاپلىنىش نىسبىتى %16.

بۇ ئاساسىي مائارىپ بىلەن شۇغۇللىنىدىغان پۈتۈن كۈنلۈك ئوقۇتۇش تۈزۈمىدىكى ئادەتتىكى مىللىي تولۇق ئوتتۇرا مەكتەپ بولۇپ، 1956- يىلى قۇرۇلۇپ كونىشەھەر ناھىيىلىك تولۇقسىز 1- ئوتتۇرا مەكتەپ دەپ ئاتالغان. مەكتەپتە 8 سىنىپ، 420 ئو- قۇغۇچىسى بولغان، تولۇق ۋە تولۇقسىز ئوتتۇرا سىنىپ ئارلاش تەھسىس قىلىنغان. 1980- يىلى 9- ئايدا تولۇق ئوتتۇرا مەكتەپكە ئۆزگەرتىلگەن. 1974- يىلى ئىككى يىللىق مۇددەتتىكى سەنئەت سىنىپى ئېچىلىپ، ناھىيىلىك ھۆكۈمەت مەدەنىي مائارىپ ئىدارىسىنىڭ باشقۇرۇشىدا بولغان، ئىچكى قىسىمدا ئىلمىي بۆلۈم ۋە خۇجۇلۇق بۆلۈملىرى تەسىس قىلىنغان، ئىلمىي بۆلۈم ئوقۇتۇش ۋە ئوقۇغۇچىلارنىڭ ئىدىيىۋى سىياسىي خىزمىتىگە مەسئۇل بولۇپ، ئاستىدا تىل- ئەدەبىيات، ماتېماتىكا، فىزىكا- خىمىيە، خەنزۇ تىلى، تارىخ، جۇغراپىيە، سىياسەت، تەنتەربىيە قاتارلىق ئوقۇتۇش تەتقىقات گۇرۇپپىسى بار. خۇجۇلۇق بۆلۈم ئارقا سەپ ئىشلىرىنى باشقۇرىدۇ. 1962- يىلى ئالىي مەكتەپلەرگە ئىم- تىھان بېرىپ ئۆتكەن ئوقۇغۇچىلارنىڭ سانى كۆپ بولغاچقا نۇقتىلىق ئوتتۇرا مەكتەپ قىلىپ بېكىتىلگەن. مەدەنىيەت ئىنقىلابىنىڭ بۇزغۇنچىلىقى تۈپەيلىدىن تولۇق ئوتتۇرا سىنىپى بىر مەزگىل تاقىۋېتىلگەن. 1985- يىلدىكى ستاتىستىكىغا ئاساسلانغاندا، مەكتەپ- تىكى ئوقۇتقۇچى، ئىشچى- خىزمەتچى سانى 92 نەپەر، مەمۇرىي خادىم 15 نەپەر، ئىشچى 14 نەپەر (ھەممىسى ئۇيغۇر) ئوقۇغۇچى 817 نەپەر.

مەكتەپنىڭ قۇرۇلۇش كۆلىمى 10،752.68 كۋادرات مېتر، بۇنىڭ ئىچىدە 3 قە- ۋەتلىك بىر كورپۇس ئوقۇتۇش بىناسى بولۇپ، كۆلىمى 2،567 كۋادرات مېتر، سىنىپ 3 كورپۇس 992 كۋادرات مېتر، ئىشخانا بىر كورپۇس 481 كۋادرات مېتر، تەجرى- بىخانا 3 ئېغىز، 160 كۋادرات مېتر، قىرائەتخانا 2 ئېغىز، 108 كۋادرات مېتر، زال 738 كۋادرات مېتر، ئامبار، ئاشخانا، 883 كۋادرات مېتر، تاماقخانا

589 كۋادىرات مېتىر، ئوقۇغۇچىلار ياتىقى 1.472 كۋادىرات مېتىر، ئائىلە ياتاق 2.811 كۋادىرات مېتىر، 3 قەۋەتلىك ئوقۇتۇش بىناسى ھازىرقى زامان بىتون قۇرۇلمىسىدىن ياسالغان بولۇپ، قالغان باشقا قۇرۇلۇشلارنىڭ ھەممىسى كىسەك ياغاچتىن ياسالغان، قىرائەتخانا ۋە كۈتۈپخانىدا 4 مىڭ پارچىدىن ئارتۇق كىتاپ بار، تۈرلۈك ئوقۇتۇش ۋە تەجرىبە سايمانلىرى نىسبەتەن تولۇق، پۈتۈملۈك، ۋاسىكىتبول، ۋالىبول قاتارلىق ئوتتۇرا مەكتەپلەر تەنتەربىيىسىدە بولۇشقا تېگىشلىك ئەسلىھىلەر تولۇق، تۈرلۈك تەنتەربىيە پائالىيەتلىرىنى قانات يايدۇرۇشتا ياخشى شارائىتقا ئىگە. مەكتەپكە 17 يىپزا ۋە بىر بازار، 4 مەيداندىن ئوقۇغۇچى قوبۇل قىلىنىدۇ، ئوقۇغۇچىلارنىڭ كۆپ قىسمى مەكتەپتە قونۇپ ئوقۇيدۇ، مەكتەپتە داۋالاش بۆلىمى بولۇپ 2 نەپەر تىببىي خادىم بار، ئۇندىن باشقا ئوقۇتقۇچى - ئوقۇغۇچىلار ئاشخانىسى، شەرقىي - شامالى ماركىسىلىق بىر تۈرۈمۈش ماشىنىسى، بىر دانە رەڭلىك تېلېفون، 16 مىللىلىق بىر دانە كىنو قويۇش ئاپپاراتى بار. يەنە 130 مو يېرى 2 نەپەر مۇقىم ئىشچىسى بار بىر دېھقانچىلىق مەيدانى بولۇپ، ئاشلىق ۋە سەي - كۆكتات تېرىپ، ئوقۇتقۇچى - ئوقۇغۇچىلارنى سەي - كۆكتات بىلەن تەمىنلەيدۇ. ئۆرۈك، شاپتۇل، ئالما، ئامۇت قاتارلىق مېۋىلىرى، 10 مو قەلەمچە ئورمىنى بار. ئەتراپىدا 3.000 تۈپتىن ئارتۇق ھەر خىل ئورمىنى بار. دېھقانچىلىقنىڭ ئالدىراش مەزگىلىدە ئوقۇتقۇچى - ئوقۇغۇچىلار تېرىش، يىغىش ئىشلىرىغا ياردەملىشىدۇ. يىللىق كىرىمى 8.000 يۈەن بولۇپ ئوقۇغۇچىلارنىڭ پاراۋانلىق ئىشلىرىغا سەرپ قىلىنىدۇ. مەكتەپنىڭ قۇرۇلغىنىغا 30 يىلدىن ئارتۇق بولۇپ، بەلگىلىك سالاپەت ۋە مۇنتىزىم ئوقۇتۇش كۈچىگە ئىگە. ئوقۇتۇش سۈپىتىگە كاپالەتلىك قىلىنغاچقا ئوقۇش پۈتتۈرۈش نىسبىتىمۇ بىر قەدەر يۇقىرى بولۇپ، 4 نى زامانىۋىلاشتۇرۇش قۇرۇلۇشىغا كىرەكلىك بولغان تالانت ئىگىلىرىنى يېتىشتۈرۈشتە تۆھپىسى بىر قەدەر زور.

كوناشەھەر ناھىيىلىك 2 - ئوتتۇرا مەكتەپنىڭ

ئومۇمىي ئەھۋالى

كوناشەھەر ناھىيىلىك 2 - ئوتتۇرا مەكتەپ توققۇزاق بازىرى مەدەنىيەت يولىنىڭ غەربىي - شىمالغا ئورۇنلاشقان بولۇپ، جەنۇبىي تەرىپى ناھىيىلىك 1 - ئوتتۇرا مەكتەپ بىلەن، غەربىي شىمالىي تەرىپى سايۋاغ يېزىسىنىڭ مەڭگەن كەنتى بىلەن، شەرقىي تەرىپى مەدەنىيەت يولى بىلەن چېگرىلىنىدۇ. ئىگەللىگەن يەر كۆلىمى 43.335.5 كۋا-دىرات مېتر (65 مو) مەكتەپ قوروسىدا قويۇلغان ئورمان تەخمىنەن 3.000 تۈپ، ئورمان بىلەن قاپلىنىش نىسبىتى %13.8 كېلىدۇ.

مەزكۇر مەكتەپ تولۇقسىز ئوتتۇرا مەكتەپ بولۇپ، ئاساسىي مائارىپ بىلەن شۇغۇللىنىدىغان پۈتۈن كۈنلۈك تۈزۈمدىكى ئادەتتىكى خەنزۇ ئوتتۇرا مەكتەپ، بۇ مەكتەپ ناھىيىلىك خەلق ھۆكۈمىتى مەدەنىي - مائارىپ ئىدارىسىنىڭ رەھبەرلىكىدە بولۇپ، ئىچكى جەھەتتىكى ئاپاراتلاردىن ئىلمىي بۆلۈم، خۇجۇلۇق بۆلۈملىرى بار، ئىلمىي بۆلۈم ئوقۇتۇش تەتقىقات خىزمىتىگە مەسئۇل بولۇپلا قالماستىن ئوقۇغۇچىلارنىڭ سىياسىي ئىدىيىۋى تەربىيە خىزمىتىگە مەسئۇل، ئاستىدا تىل ئەدەبىيات، ماتېماتىكا، خىمىيە، فىزىكا، بىئولوگىيە، چەت ئەل تىلى، سىياسەت، تارىخ، جۇغراپىيە، تەنتەربىيە، سەنئەت مۇزىكا قاتارلىق 4 ئوقۇتۇش گۇرۇپپىسى بار، خۇجۇلۇق بۆلۈم ئارقا سەپ خىزمىتىگە مەسئۇل، مەكتەپ بويىچە 9 سىنىپ بولۇپ، بۇنىڭ ئىچىدە تولۇقسىز سىنىپ 6، ئوقۇغۇچىسى 200 نەپەردىن ئارتۇق، تولۇق سىنىپ 3، ئوقۇغۇچىسى 140 نەپەر، مەمۇرىي خادىم 2 نەپەر، ئوقۇتقۇچى 32 نەپەر، ئىشچى 9 نەپەر. مەكتەپنىڭ ئومۇمىي قۇرۇلۇش كۆلىمى 6.530 كۋادىرات مېتر، بۇنىڭ ئىچىدە ئوقۇتقۇچى، ئىشچى - خىزمەتچىلەرنىڭ ياتاقى 2.900 كۋادىرات مېتر، سىنىپ 18 ئېغىز، 600 ئوقۇغۇچىنى سىغدۇرغىلى بولىدۇ. ئىشخانىنىڭ كۆلىمى 208 كۋادىرات مېتر بولۇپ، ئىچىدە قىرانى تەخانا، ماتېرىيال ئىشخانىسى 2 ئېغىز، بۇنىڭ كۆلىمى 40 كۋادىرات مېتر، ساقلانغان كىتاپ 5.000 پارچىدىن ئارتۇق، مەجلىسخانا بىر ئېغىز، كۆلىمى 40 كۋادىرات مېتر، ئىشخانا 14 ئېغىز، ئۇندىن باشقا 3 ئېغىز ئۆيىنى تەجرىبىخانا قىلغان (فىزىكا، خىمىيە، بىئولوگىيە) كۆلىمى 80 كۋادىرات مېتر، تولۇق ئوتتۇرا سىنىپنىڭ فىزىكا تەجرىبە سايىمانلىرى بىر قەدەر قىس، تولۇقسىز ئوتتۇرا سىنىپلىرىنىڭ سايىمانلىرى ئاساسىي جەھەتتىن تولۇق، تولۇقسىز سىنىپلارنىڭ خىمىيە تەجرىبە سايىمانلىرى ئاساسىي جەھەتتىن تولۇق ئېلېكترونلۇق ئوقۇتۇش ئۆيى 1 ئېغىز بولۇپ، كۆلىمى 100 كۋادىرات مېتر، مەكتەپ تەنتەربىيە مەيدانى

داننىڭ كۆلىمى 500 كۋادىرات مېتىر، 300 مېتىر يۈكۈرەش سىزىقى، بىر پۈتۈم مەيداننى، 2 ۋاسكىتبول مەيدانى، 2 ۋاللىبول مەيدانى ۋە كېرەكلىك بولغان ئوتتۇرا مەكتەپ تەنتەربىيە ئەسلىھىلىرى بار بولۇپ، تەنتەربىيە پائالىيەتلىرىنى ياخشى قانات يايدۇرغىلى بولىدۇ.

مەكتەپتە بىر ئاشخانا بولۇپ، ئوقۇتقۇچى - ئوقۇغۇچىلارنىڭ غىزالىنىشىغا كاپالەتلىك قىلىدۇ، بۇندىن باشقا بىر تېلېۋىزور، بىر تۇرمۇش ماشىنىسى بار. مەكتەپ قورغان كىچىك كارخانىلاردىن بىر ئاش كېمىش دۈكىنى، بىر پىچىنە ئىشلەش دۈكىنى، مۇز كالتىكى ئىشلەش ئورنى ۋە بور ئىشلەش ئورنى بار، بۇ كارخانىنىڭ ھەممىسى مەكتەپنىڭ ئوقۇتۇش ئىشلىرى ئۈچۈن خىزمەت قىلىدۇ.

مەزكۇر مەكتەپ 1958 - يىلى قۇرۇلغان، شۇنداق دېيىشكە بولىدۇكى بۇ مەكتەپ يوقلۇقتىن بارلىققا كېلىپ، تەرەققىي قىلىۋاتقان مەكتەپ، دەسلەپتە قۇرۇلغاندا باشلانغۇچ مەكتەپ ئىدى، پەقەت بىر ئوقۇتقۇچى بولۇپ، جۇڭخىي دورىگەرلىك دۈكىنىغا ئوخشاش ھەممە ئىشنى باشقۇراتتى، ئورنى ھازىرقى رېمونت زاۋۇتىدا بولۇپ، 1960 - يىلى ھازىرقى ھۆكۈمەت مېھمانخانىسىنىڭ ئورنىغا كۆچۈرۈلگەن. 1962 - يىلى، 1 - ئوتتۇرا مەكتەپنىڭ سۇ مۇنارىسى ئەتراپىغا كۆچۈرۈلگەن. 1964 - يىلى ھازىرقى ئورۇنغا كۆچۈرۈلگەن، دەسلەپتە تولۇقسىز سىنىپقا ئوقۇغۇچى قوبۇل قىلىنغان. 1972 - يىلىدىن باشلاپ تولۇق سىنىپقا ئوقۇغۇچى قوبۇل قىلغان، ھازىر تولۇقسىز ئوتتۇرا مەكتەپكە ئايلاندى. 14 يىلدىن بۇيان تەربىيىلەپ ئوقۇش پۈتتۈرگەن ئوقۇغۇچىلارنىڭ سانى 1,320 نەپەر (بۇنىڭ ئىچىدە باشلانغۇچنى پۈتتۈرگەن 720 نەپەر، تولۇقسىزنى پۈتتۈرگەن 350 نەپەر، تولۇقنى پۈتتۈرگەن 250 نەپەر) ئوقۇتۇش سۈپىتىنى يەنىمۇ ئۆستۈرۈشكە، كەسپنى باشقۇرۇشقا ئوڭايلىق بولۇش ئۈچۈن، 1984 - يىلى 10 - ئاينىڭ ئوتتۇرىلىرىدا باشلانغۇچ مەكتەپ ئايرىۋېتىلگەن، يىللاردىن بۇيان ئوتتۇرا مەكتەپنى پۈتتۈرۈپ، ئوتتۇرا تېخنىكوم مەكتەپلىرىگە قوبۇل قىلىنغان ئوقۇغۇچى 66 نەپەر، ئالىي مەكتەپكە قوبۇل قىلىنغانى 47 نەپەر بولۇپ، (بۇنىڭ ئىچىدە مەملىكەت بويىچە نۇقتىلىق ئالىي مەكتەپكە قوبۇل قىلىنغانى 13 نەپەر، ئادەتتىكى ئالىي مەكتەپكە قوبۇل قىلىنغانى 34 نەپەر) بۇ مەكتەپ كۈنئەھەر ناھىيىسىنىڭ مائارىپ ئىشلىرى ئۈچۈن تۆھپە قوشماقتا.

كوناشەھەر ناھىيە 3 - ئوتتۇرا مەكتەپنىڭ

ئومۇمىي ئەھۋالى

3 - ئوتتۇرا مەكتەپ توققۇزاق بازىرى ئىشلەپچى يولىنىڭ شىمالىغا ناھىيە مەركىزىگە 1 كىلومېتىر يىراقلىققا جايلاشقان. شەرقىي ناھىيىلىك گىلەمچىلىك زاۋۇتى بىلەن، جەنۇبىي ئىشلەپچى يولى بىلەن، غەربىي شىمالىي ناھىيىلىك ماددىي ئەشيا لار شىركىتى بىلەن چېگرىلىنىدۇ. ئىگەللىگەن يەر كۆلىمى 41 مو (27,206 كۋادىرات مېتىر) مەكتەپ ھويلىسى ئىچى تۈزلەڭ، ھەر خىل ئورمان 3,000 تۈپتىن ئارتۇق، ئورمان بىلەن قاپلىنىش نىسبىتى %10، قۇرۇلۇش كۆلىمى 2,244 كۋادىرات مېتىر، بۇنىڭدىن ئوقۇتۇش بىنالىرى 4 كورپۇس، كۆلىمى 328 كۋادىرات مېتىر، ئىشخانا 1 كورپۇس، كۆلىمى 410.2 كۋادىرات مېتىر، ئامبار، ئىشخانا، كۆلىمى 350 كۋادىرات مېتىر، ئائىلە ياتاق كۆلىمى 988 كۋادىرات مېتىر، قىرائەتخانا 1، (كىتاپ 3000 پارچىدىن ئارتۇق) قۇرۇلۇش خام كەسەكتىن ياسالغان، مەكتەپ ھويلىسى ئىچىدە پۈتۈل، ۋالىبول، ۋاسكىتبول مەيدانى قاتارلىق تەنتەربىيە ئەسلىھەلىرى بار. 1985 - يىلى يىل ئاخىردىكى پۈتۈن ئوقۇتۇش قۇچى، ئىشچى - خىزمەتچىسى 65 نەپەر بولۇپ، مەخسۇس كەسپىي ئوقۇتقۇچى 50 نەپەر، مەمۇرىي خادەم 8 نەپەر، ئىشچى 7 نەپەر، ھەممىسى ئۇيغۇر. مەكتەپ ئىچىدە دائىم تۇرۇشلۇق نوپۇس 54 نەپەر.

بۇ مەكتەپ 1980 - يىلى 9 - ئايدا قۇرۇلغان بولۇپ، ئىسمىنى «كوناشەھەر ناھىيىلىك 3 - مىللىي ئوتتۇرا مەكتەپ» دەپ ئاتىغان، ناھىيىلىك مەدەنىي - مائارىپ ئىدارىسىنىڭ باشقۇرۇشىدا. مەكتەپ يېڭى قۇرۇلغاندا 8 ئوقۇتۇش سىنىپى بولغان بولسا ھازىر 12 گە كۆپەيدى، مەكتەپتە بار ئوقۇغۇچى 541 نەپەر بولۇپ، پۈتۈن كۈنلۈك ئوقۇتۇشنى ئاساس قىلغان ئادەتتىكى مىللىي ئوتتۇرا مەكتەپ، ئىچكى ئاپاراتلاردىن ئىلمىي بۆلۈم، خوجىلۇق بۆلۈملىرى بار. ئىلمىي بۆلۈم ئوقۇتۇش ئىشلىرى ئوقۇغۇچىلارنىڭ ئىدىيە سىياسىي تەربىيە خىزمىتىگە مەسئۇل، گرامماتىكا، ماتېماتىكا، فىزىكا، خېمىيە، خەنزۇچە، تارىخ، جۇغراپىيە، سىياسىي، تەنتەربىيە، ناخشا رەسىم قاتارلىق 7 ئوقۇتۇش گۇرۇپپىسى بار، خوجىلۇق بۆلۈم، ئارقا سەپ خىزمىتىگە مەسئۇل، 1980 - يىلى 9 - ئايدا مەكتەپ قۇرۇلغاندىن بۇيان، مەكتەپ پۈتتۈرگەن ئوقۇغۇچى 861 نەپەر، بۇنىڭدىن تولۇق ئوتتۇرا مەكتەپكە قوبۇل قىلىنغىنى 813 نەپەر، ئوتتۇرا تېخنىكوم مەكتەپلەرگە قوبۇل قىلىنغانلار 48 نەپەر، بۇ مەكتەپكە قوبۇل قىلىنغان ئوقۇغۇچىلار توققۇزاق بازىرى، سايۋاغ، زەمىن، ئوغۇساق يېزىلىرىنىڭ ناھىيىگە يېقىن كەنتلىرىدىن كەلگەن.

مەكتەپتە داۋالاش بۆلۈمى بار، 55 تىپلىق تىراكتورە بىر رەڭلىك تىپلۇبۇزىرە
زەمىن يېزىسىدا مەكتەپ باشقۇرغان دېھقانچىلىق مەيدانىدىن بىرسى بار تېرىلغۇ
يېرى 210 مو، مۇقىم ئىشچى 1 نەپەر، ۋاقىتلىق ئىشچى 4 نەپەر، مەيدان ئىستراتېدا
تېرەك، سۆگەت، جىگدىدىن تەركىب تاپقان ئورمان بەلۋىغى بار، مەيداندا 15 مىڭ
تۈپتىن ئارتۇق مېۋىلىك دەرەخ بار. ئاشلىق تىرىلغۇ كۆلىمى 45 مو، يىللىق ئىشلەپ-
چىقىرىش قىممىتى 7,350 يۈەنگە يېتىدۇ، بۇ كىرىمىنى مەيداننىڭ چىقىمى ۋە ئوقۇتقۇچى
ئوقۇغۇچىلارنىڭ پاراۋانلىق ئىشلىرىغا ئىشلىتىدۇ. بۇ مەكتەپنىڭ قۇرۇلۇش ۋاقتى قىسقا
بولغان بولسىمۇ 4 لىشىش قۇرۇلمىسى ئۈچۈن، ياراملىق كىشىلەرنى تەربىيەلەشتە مەلۇم
تۆھپىسى بار.

كوناشەھەر ناھىيىلىك 1 - باشلانغۇچ مەكتەپنىڭ ئومۇمى

ئەھۋالى

كوناشەھەر ناھىيىلىك 1 - باشلانغۇچ مەكتەپ تۇققۇزاق بازىرى مەدەنىيەت يولىنىڭ غەربىي جەنۇب تەرىپىگە جايلاشقان، شەرقى مەدەنىيەت يولى ئارقىلىق ناھىيىلىك قۇراللىق بۆلۈمنىڭ ئارقا ھويلىسى بىلەن ئايرىلىپ تۇرىدۇ، غەربىي جەنۇب تەرىپى ساي-باغ يېزىسىنىڭ شوغۇز ئۆستىڭى بىلەن چېگرىلىنىدۇ، شىمالىي تەرىپى ناھىيىلىك تەپتىش مەھكىمىسى بىلەن تۇتىشىدۇ، ئىگەللىگەن يەر كۆلىمى 29.721.94 كۋادىرات مېتىر، مەكتەپ ئىچىگە قويۇلغان ئورمان 2.897 تۈپ، قۇرۇلۇش كۆلىمى 2.668 كۋادىرات مېتىر، بۇنىڭ ئىچىدە سىنىپ 3 كورپۇس بولۇپ كۆلىمى 1.324 كۋادىرات مېتىر، ئىشخانا بىر كورپۇس بولۇپ، 378 كۋادىرات مېتىر، 12 ئائىلىك ئىشچى - خىزمەتچىلەر ياتىغى بو-لۇپ، كۆلىمى 771 كۋادىرات مېتىر، ئامبار 2 ئېغىز بولۇپ، كۆلىمى 195 كۋادىرات مېتىر، قىرائەتخانا بىر ئىغىز 42 كۋادىرات مېتىر، بۇ مەكتەپ 1936 - يىلى قۇرۇلغان، ئەسلى نامى «توققۇزاق بازار باشلانغۇچ مەكتەپ» بولۇپ كوناشەھەر ناھىيىلىك ھۆكۈمەت مائارىپ بۆلۈمىنىڭ رەھبەرلىكىدە، مەكتەپنىڭ ئەسلىدىكى ئور-نى ھازىرقى توققۇزاق بازىرىنىڭ شىمالىدىكى مەسچىتنىڭ ئارقىسىدا بولۇپ، جەمئى 2 سىنىپ، 3 نەپەر ئوقۇتقۇچى، 70 نەپەر ئوقۇغۇچىسى بار ئىدى.

شىنجاڭ تىچلىق بىلەن ئازاد بولغاندىن كېيىن مەكتەپ تېز تەرەققىي قىلدى. 1950 - يىلغا كەلگەندە 2 سىنىپ تەرەققىي قىلىپ 5 سىنىپقا، ئوقۇتقۇچى 6 گە، ئوقۇ-غۇچىسى 160 نەپەرگە يەتتى.

1975 - يىلى مەكتەپ ھازىرقى ئورنىغا كۆچۈرۈلۈپ، پۈتۈن كۈنلۈك باشلانغۇچ مەك-تەپ مائارىپىنى يولغا قويدى، مەركەزنىڭ نوقتىلىق باشلانغۇچ مەكتەپلەرنى ياخشى باشقۇرۇش توغرىسىدىكى يوليۇرقيغا ئاساسەن، بۇ مەكتەپ 1980 - يىلى كوناشەھەر ناھىيى-سىدىكى نوقتىلىق باشلانغۇچ مەكتەپ قىلىپ بېكىتىلدى، 1982 - يىلى قەشقەر ۋىلايىتى بويىچە نوقتىلىق مەكتەپ قىلىندى، 1985 - يىلىدىكى سىتاتىستىكىغا قارىغاندا؛ مەكتەپ بو-يىچە 72 نەپەر ئوقۇتقۇچى ئىشچى - خىزمەتچى بولۇپ، بۇنىڭ ئىچىدە ئۇيغۇر 71 نە-پەر، خەنزۇ بىر نەپەر، ئەر 13 نەپەر، ئايال 59 نەپەر، سىنىپ 20، مەكتەپتە بار ئوقۇ-غۇچى 638 نەپەر، بۇ مەكتەپنىڭ ئوقۇتۇش سۈپىتى ۋە ئوقۇتۇش ئەسلىھىلىرى بىر قەدەر ياخشى بىر قەدەر تولۇق.

مەكتەپتە ئىلمى بۆلۈم ۋە خوجىلىق بۆلۈملىرى تەھسىس قىلىنغان بولۇپ، ئىلمى

بۆلۈمنىڭ ئاستىدا تىل ئەدەبىيات، ماتېماتىكا، خەنزۇ تىلى، تارىخ، جۇغراپىيە، تەنتەربىيە،
بىيە، قاتارلىق 3 ئوقۇتۇش تەتقىقات گۇرۇپپىسى بار، ئىلمى بۆلۈم ئوقۇتۇش ۋە ئوقۇ-
غۇچىلارنىڭ سىياسىي ئىدىيىۋى خىزمىتىگە مەسئۇل، مەكتەپ ئىچىدە قىرائەتخانا بولۇپ،
1800 پارچىدىن ئاتۇق كىتاپ ساقلاندى. 97 خىل ئوقۇتۇشتا ئىشلىتىدىغان نۇسخىلار
ۋە تەجرىبە سايمانلىرى، بىر دانە خۇۋەندىڭ ئاپراتى 5 دانە ئۇن ئالغۇ، 12 دانە ك-
چىڭ كاناي (لابا)، بىر دانە رەڭلىك تىلمۇنۇز قاتارلىقلار بار، تەنتەربىيە مەيدانىنىڭ
كۆلىمى 2،748 كۋادىرات مېتىر، پوتېمبول مەيدانىنىڭ كۆلىمى 1،900 كۋا-
دىرات مېتىر، بىر ۋاسكىتېمبول مەيدانى بولۇپ، كۆلىمى 644 كۋادىرات مېتىر، بىر ۋا-
لسبۇل مەيدانى بولۇپ، كۆلىمى 886 كۋادىرات مېتىر كېلىدۇ، تۈرلۈك تەنتەربىيە ئۇس-
كۈنلىرى سەپلەنگەن.

مەكتەپنىڭ 3 مو بېغى بولۇپ، شاپتۇل، ئۆرۈك، ئانار، ئەنجۈر، ئۈزۈم، قاتارلىق
مېۋىلەر بار.

كوناشەھەر ناھىيە 2 - باشلانغۇچ مەكتەپنىڭ ئومۇمىي ئەھۋالى

كوناشەھەر ناھىيىلىك 2 - باشلانغۇچ مەكتەپ، توققۇزاق بازىرى مەدەنىيەت يولىنىڭ غەربىي شىمالغا جايلاشقان، جەنۇبىي كوناشەھەر ناھىيە 2 - ئوتتۇرا مەكتەپ بىلەن غەربىي شىمالىي سايباغ يېزا مەنگەن كەنتى بىلەن چېگرىلىنىدۇ، شەرقىي تەرىپى مەدەنىيەت يولى كېسىپ ئۆتۈپ، ناھىيىلىك خەلق دوختۇرخانىسى بىلەن قارىشىپ تۇرىدۇ. بۇ مەكتەپ 1958 - يىلى قۇرۇلغان بولۇپ، بۇ كوناشەھەر ناھىيە بازىرىدىكى بىردىن بىر خەنزۇ باشلانغۇچ مەكتەپ، مەكتەپ ئورنى دەسلەپتە ھازىرقى دېھقانچىلىق ماشىنىلىرى رېمونت زاۋۇتىنىڭ ئىچىدە بولغان. 1960 - يىلى ھازىرقى ناھىيىلىك ھۆكۈمەت مېھمان كۈتۈش ئورنىغا يۆتكۈلۈپ كەلگەن. 1962 - يىلى 1 - ئوتتۇرا مەكتەپ ئىچىدىكى سۇ مۇنارىسىنىڭ يېنىغا يۆتكەلگەن. 1966 - يىلى ھازىرقى 2 - ئوتتۇرا مەكتەپ ئىچىگە يۆتكەلگەن، دەلاپتا تولۇقسىز سىنىپلارنى قوبۇل قىلىپ، ئوتتۇرا مەكتەپ، باشلانغۇچ مەكتەپلەر ئارلاشما ھالدا بىر تۇتاش رەھبەرلىك قىلىشنى يولغا قويغان. 1984 - يىلى 10 - ئايدا ئوقۇتۇش باشقۇرۇشقا قولايلىق بولۇش، ئوقۇتۇش سۈپىتىنى يۇقىرى كۆتۈرۈش ئۈچۈن، ئوتتۇرا باشلانغۇچنى ئارلاشما باشقۇرۇشنى، پۈتۈنلەي باشلانغۇچ مەكتەپ سىستېمىسى قىلىپ قۇرۇپ چىققان، ئايرىلغانغا قەدەر يۇقىرى باشلانغۇچنى پۈتتۈرۈپ چىققان ئوقۇغۇچىلار 720 نەپەر، ئايرىلغاندىن كېيىن يۇقىرى باشلانغۇچنى پۈتتۈرگەن ئوقۇغۇچىلار 102 نەپەر، جەمئىي تەربىيىلەپ چىقىلغان ئاساسىي مائارىپ يۇقىرى باشلانغۇچنى پۈتتۈرگەن ئوقۇغۇچى 822 نەپەر بولۇپ، ناھىيىمىزنىڭ ئوتتۇرا مەكتەپ مائارىپىغا ئىقتىساس ئىگىلىرىنى يېتىشتۈرۈپ بىرىدۇ.

بۇ مەكتەپ يۇقىرى دەرىجىلىك ھۆكۈمەتلەرنىڭ رەھبەرلىكىدە 1984 - يىلى ئوتتۇرا مەكتەپ بىلەن ئايرىلغاندىن كېيىن، 1985 - يىلى 2 - ئوتتۇرنىڭ شىمالىغا 2.133.3 كۋادرات مېتر ئورۇننى ئىگىلەپ يېڭىدىن 1.281 كۋادرات مېترلىق ئىككى قەۋەتلىك ئوقۇتۇش بىناسى سالدى. ئوقۇتقۇچى ئىشچى - خىزمەتچىلەر ئولتۇرغان 10 ئائىلە بولۇپ، 712 كۋادرات مېتر كېلىدۇ، بىنانىڭ ئالدى ئارقى تەرىپىدە تەنتەربىيە مەيدانى بار، بىنانىڭ ئارقا تەرىپىدە 86.5 كۋادرات مېتر، بىنا ئالدى 103.8 كۋادرات مېتر ئورۇندا ئوقۇغۇچىلار تەنتەربىيە پائالىيىتى بىلەن شۇغۇللىنىدۇ، بىنادا سىنىپتىن 7 ئېغىز بولۇپ، ھەر بىر ئېغىزى 46.2 كۋادرات مېتر كېلىدۇ. ئوندىن باشقا بىر ئېغىز مۇزىكاخانا، بىر ئېغىز تەجرىبىخانا، بىر ئېغىز تەنتەربىيە ئۈسكۈنىلىرى ئۆيى، بىر ئېغىز مەج-

لىسخانا، بىر ئېغىز ئامبار بار، ھەربىر ئېغىز ئۆي 46.2 كۋادىرات مېتىردىن كېلىدۇ. ھەر ئېغىزى 22.8 كۋادىرات مېتىر كېلىدىغان 6 ئېغىز ئىشخانا بار، قىرائەتخانا، رادىئو ئىشخانىسى، (پىئونىرلار ئەترىتى بۆلۈمى) بىر ئېغىزدىن بار.

مەكتەپنىڭ مەمۇرىي باشقۇرغۇچىسى 1 كىشى بولۇپ، تۆۋەندە ئوقۇتۇش باشقارمىسى خوجۇلۇق باشقارمىسى تەھسىس قىلىنغان، ئوقۇتۇش باشقارمىسى ئوقۇتۇش ۋە سىياسىي ئىدىيىۋى تەلىم-تەربىيە خىزمىتىگە مەسئۇل، تۆۋەندە تىل ئەدەبىيات، ماتېماتىكا، تەن-ئەتەربىيەدىن ئىبارەت 3 ئوقۇتۇش تەتقىقات گۇرۇپپىسى قورۇلغان. خوجۇلۇقتىن 4 كىشى ئارقا-ئارقىدىن خىزمىتىگە مەسئۇل، ھازىر بار ئوقۇتقۇچى ئىشچى-خىزمەتچىلەر 18 نەپەر، بۇنىڭ ئىچىدە ئۇيغۇر 2 نەپەر، خۇيزۇ 1 نەپەر، 7 سىنىپ جەمئىي 219 نەپەر ئوقۇغۇچى بار، ئۇنىڭ ئىچىدە ئۇيغۇر 18 نەپەر، خۇيزۇ 3 نەپەر، مۇشۇ قارارلىق ئوقۇش پۈتتۈرىدىغان ئوقۇغۇچىلار 39 نەپەر، سىنىپ ئاتلاش ئۈنۈمى %92.

بۇ مەكتەپتە ھازىر رىيالىدىن بىرسى، پروپۇكسۇت لامپا ئاپراتى (خۇۋەندىڭ ئاپراتى)، مىكروسكوپ، گۈلبوس، ھېساپلاش ماشىنىسى قاتارلىق 3۰000 يۈەندىن ئارتۇق قىممەتكە ئېگە ئۈسكۈنىلەر بار. 2 دانە رادىيولىق ئون ئالغۇ، رادىئو سايمانلىرى، ئۇسۇل كىيىملىرى، 100 نۇسخىدىن ئارتۇق ساقلانغان كىتاب بار، مەكتەپ يېڭىدىن ئايرىلغان بولغاچقا ھەممە ئىشلار باشتىن ئىشلىنىۋاتىدۇ.

قەشقەر ۋىلايەتلىك يېزا ئىگىلىك پەن - تەتقىقات ئورنىنىڭ ئومۇمىي ئەھۋالى

قەشقەر ۋىلايەتلىك يېزا ئىگىلىك پەن تەتقىقات ئورنى، قەشقەرنىڭ جەنۇبىدىكى كونا شەھەر ناھىيە ئوغساق يېزىسىنىڭ قاقۇلا كەنت تەۋەسىگە جايلاشقان، قەشقەر شەھىرىنىڭ مەركىزىدىن 7 كىلومېتىر، كونا شەھەر ناھىيىسىدىن 8.7 كىلومېتىر كېلىدۇ. شەرقى ۋىلايەتلىك كوئىنلون ئىستىمال زاۋۇتى بىلەن، غەربى ئوغساق يېزىسى بىلەن تۇتىشىدۇ، شىمالى قاقۇلا، جەنۇبىي پاچىيەر بىلەن قوشنا، ئېگەللىگەن يەر كۆلىمى 390 مو، بۇنىڭ ئىچىدە قۇرۇلۇش كۆلىمى 3،764 كۋادرات مېتىر، 1985 - يىلدىكى ئىشچى - خىزمەتچىلەر سانى 99 نەپەر، بۇنىڭ ئىچىدە خەنزۇ 50 نەپەر، ئۇيغۇر 49 نەپەر.

مەزكۇر ئورۇن 1959 - يىلى 1 - ئايدا قۇرۇلغان، شۇ ۋاقىتتىكى ئورنى قەشقەر يېزا ئىگىلىك مەكتىپىدە بولۇپ، 1965 - يىلى 9 - ئايدا ھازىرقى ئورۇنغا يۆتكىلىپ كەلگەن. ئورگان قۇرۇلمىسىدىن، تۇپراق، ئوغۇت، ئىقتىسادىي زىرائەت، ئۆسۈملۈك ئاسراش، باغۋەنچىلىك، پەن - تېخنىكا ئاخبارات قاتارلىق 6 تەتقىقات ئورنى ۋە ئىشخانا، ئۆسۈملۈكلەر - نى سىناق قىلىپ كۆپەيتىدىغان تەجرىبە قىلىش مەيدانى قاتارلىقلار بار، بۇ ئورۇن ئونۋېرسال يېزا ئىگىلىك پەن - تەتقىقات ئورنى بولۇپ پەن تەتقىقاتىنى ئاساس قىلىپ، ئاشلىق زىرائەتلىرى، ئىقتىسادىي زىرائەتلەر، قوغۇن - تاۋۇز مېۋىلىك دەرەخ، كوكتاتلارنىڭ يېڭى سورتىنى يېتىشتۈرۈش، مول ھوسۇللىق تېخنىكىسىنى كېڭەيتىش، تۇپراقنى ياخشىلاش، مۇۋاپىق ئوغۇتلاش، ئۆسۈملۈكلەر ئۇزۇنلىقى كېسەللىك ھاسىراتلارنىڭ يۈز بېرىشى ۋە ئالدىنى ئېلىش قاتارلىق ئونۋېرسال تەتقىقات نەتىجىلىرىنى ئۆلگە قىلىش، ھەمدە ئۇچۇر ئاخبارات يەتكۈزۈش قاتارلىقلارنى مەركەزلەشتۈرۈپ، تەتقىق قىلىش ۋە پەن - تېخنىكىنى ئومۇملاشتۇرۇش ۋە تېخنىكا تەربىيەلەش خىزمەتلىرىنى ئىشلەيدۇ.

بۇ ئورۇن قۇرۇلغاندىن بۇيان، ۋىلايەتلىك پارتكوم، مەمۇرىي مەھكىمىنىڭ رەھبەرلىكى ۋە غەمخۇرلىقى ئاستىدا، بۇ ئورۇندىكى بارلىق ئىشچى - خىزمەتچىلەرنىڭ ئىتتىپاقلىشىپ تىرىشىپ كۈرەش قىلىشى ئارقىلىق زور نەتىجىلەرنى قولغا كەلتۈردى. بولۇپمۇ پارتىيەنىڭ 11 - نۆۋەتلىك 3 - ئومۇمىي يىغىنىنىڭ روھى ئىلھامى ئاستىدا، يېزا ئىگىلىك پەن - تەتقىقاتىدا يېڭى ۋەزىيەت يارىتىش، قەشقەر ۋىلايىتىنىڭ يېزا ئىگىلىك ئىشلەپچىقىرىشنىڭ تەرەققىياتىنى ئىلگىرى سۈرۈش ئۈچۈن نەتىجە ياراتتى. 25 يىلدىن بۇيان 25 تۈرلۈك تەتقىقات نەتىجىسىنى قولغا كەلتۈردى. ئاشلىق، پاختا، مايلىقداندىن 5 خىل يېڭى سورت تاللاپ يېتىشتۈردى. (يەنە قەشقەر كۈزگى بۇغداي 3.2.1 - نومۇر، قەشقەر 601 قو -

رۇقلۇق پاختىسى، قەشقەر 7331 زېھىر) ئاپتونوم رايونلۇق مۇنەۋۋەر پەن - تېخنىكا نەتىجىسىگە ئېرىشىپ، 7 تۈر بويىچە مۇكاپاتلاندى، قەشقەر ۋىلايىتىنىڭ دېھقانچىلىق ئىشلەپچىقىرىش ئۈچۈن 22 مىليون 360 مىڭ يۈەنلىك ئىقتىسادىي ئۈنۈم ياراتتى، بۇ ئورۇن قۇرۇلغان 25 يىلدىن بۇيانقى سېلىنغان مەبلەغىنىڭ 7.7 ھەسسىگە توغرا كېلىدۇ. بۇ نەتىجىلەرنىڭ كۆپىنچىسى يېقىنقى بىر نەچچە يىللاردىن بېرى قولغا كەلگەن، ئاشلىق، پاختا، تا، مايلىق داندىن ئىبارەت 5 خىل يېڭى سورت يېتىشتۈرۈلۈپ، يىلىغا 400 مىڭ مو-دىن ئارتۇق يەرگە كېڭەيتىلگەن، ئۇنىڭ ئىقتىسادىي ئۈنۈمى يىلىغا مىليون يۈەندىن يۈقىرى بولۇپ، ۋىلايىتىمىزنىڭ يېزا ئىگىلىك ئىشلەپچىقىرىشىنى تەرەققىي قىلدۇرۇشتا ئىلگىرى سۈرۈش رولىنى ئويناپ، يېزا ئىگىلىك پەن - تەتقىقاتى ئۈچۈن تۆھپە ياراتماقتا.

قەشقەر ۋىلايەتلىك 1- سۇ ئېلېكتر ئىستانسىنىڭ

ئومۇمىي ئەھۋالى

قەشقەر ۋىلايەتلىك 1- سۇ ئېلېكتر ئىستانسىسى، كونا شەھەر ناھىيە مۇش يېزا قەزىل دەرياسىنىڭ يۇقىرىسىدىكى قاپقا تاغ ئېغىزىغا جايلاشقان، دېڭىز يۈزىدىن ئېگىزلىكى 1،575 مېتىر كېلىدۇ. كونا شەھەر ناھىيىسى بىلەن بولغان ئارىلىقى 32 كىلومېتىر، قەشقەر شەھىرى بىلەن بولغان ئارىلىقى 42 كىلومېتىر كېلىدۇ. قۇرۇلۇش كۆلىمى 10،825 كۇۋادىرات مېتىر بولۇپ، ئۇنىڭ ئىچىدە ئىستانسىنىڭ ئىشخانا ئۆيلىرى 2،015 كۇۋادىرات مېتىر، ئىشچى-خىزمەتچىلىرى 199 نەپەر بولۇپ، بۇنىڭ ئىچىدە ئۇيغۇر 46 نەپەر، خەنزۇ 151 نەپەر.

بۇ ئىستانسا 1977-يىلى قۇرۇلۇشنى باشلاپ، 1980-يىلى 11-ئايدا قۇرۇلۇشنى پۈتتۈرۈپ، سىناق تەرقىسىدە توك بەرگەن. 1981-يىلى رەسمى ئىشلەپچىقىرىشقا كىرىشكەن، ئىستانسىگە جەمئىي سېلىنغان مەبلەغ 41 مىليون 110 مىڭ يۈەن، ئىشلەپچىقىرىش قۇۋۋەت ئېنېرگىيە كۈچى ماشىنىلارنىڭ ئومۇمىي توك چىقىرىش مىقتارى 19،500 كىلوۋات (3×6500)، ئاساسلىق قۇرۇلۇش ئەسلىھەلىرى ماشىنا ئۆيى، سۇ ئامبىرى (ئىسە-بارنىڭ سۇ سىغىمچانلىقى 7 مىليون 600 مىڭ كۆپ مېتىر) سۇ كېلىدىغان ئۆستەك ئۆزۈنلىكى 6،997 مېتىر، ئىشلەپچىقىرىش ئاپراتىدىن سۇ قۇرۇلۇشى، توك يەتكۈزۈش، رىسە-نۇتتىن ئىبارەت 3 تارماق ۋە بىر ترانسپورت ئەترىتى بار، باشقۇرۇش ئاپراتلىرىدىن ئىشخانا، ئىشلەپچىقىرىش تېخنىكا بۆلىمى، ماتېرىيال بۆلۈمى، مالىيە بۆلۈمى، خوجۇلۇق بۆلۈم قاتارلىقلار بولۇپ، ئاساسىي جەھەتتىن بىر قەدەر تولۇق ئىشلەپچىقىرىش باش قۇرۇش سىستېمىسىغا ئىگە، مەزكۇر ئىستانسا ۋىلايەتتىكى ئەڭ چوڭ سۇ ئېلېكتر ئىستانسىسى بولۇپ، قەشقەرنى مەركەز قىلىپ، كونا شەھەر، يېڭى شەھەر، ۋە قىزىلسۇ ئوبلاست، ئاتۇش، ئاقتۇ قاتارلىق ناھىيىلىرىنىڭ توك كۈچى ئېنېرگىيە تۈرلىرىنى شەكىللەندۈردى. ئۇ قەشقەردە ئۇزۇندىن بۇيان توك يېتىشمەسلىك ۋەزىيىتىنى نورماللاشتۇردى، ئىستانسا ئىشلەپچىقىرىشقا كىرىشكەندىن بۇيان جەمئىي 224 مىليون 110 مىڭ كىلوۋات توك تارقىتىپ، مەھسۇلات قىممىتى 15 مىليون 687 مىڭ يۈەن، يۇقىرىغا تاپشۇرغان پايدىسى 8 مىليون 117 مىڭ يۈەن، بولۇپمۇ 1985-يىلى، ئىستانسا تەرتىپكە سېلىنغاندىن بۇيان، مەھسۇلات مىقدارى مەھسۇلات قىممىتى، پايدا قەدەم-قەدەم ئۆسۈپ، ئىستانسا قۇرۇلغاندىن بۇيانقى ئەڭ يۇقىرى سەۋىيە ياراتتى، توك تارقىتىش مىقدارى 55 مىليون

80 مىڭ كىلىۋاتقا، مەھسۇلات قىممىتى 3 مىليون 855 مىڭ يۈەنگە پايدا 2 مىليون 83 مىڭ يۈەنگە يەتتى.

بۇ ئىستانا ئىشلەپچىقىرىشنى راۋاجلاندۇرۇش بىلەن بىر ۋاقىتتا ئىككى مەدەنىيەت قۇرۇلۇشىغىمۇ ئىنتىبار بېرىپ، ئىشچى - خىزمەتچىلەرنىڭ پاراۋانلىق ئىشلىرىنى تەرەققىي قىلدۇردى، 53.637.53 كۋادىرات مېتر كېلىدىغان ئىشچى - خىزمەتچىلەر ياتاق قۇرۇلۇشىنى پۈتتۈردى، بۇ كىشى بېشىغا 27 كۋادىرات مېتردىن توغرى كېلىدۇ، مىللى خەنزۇلار ئاشخانىسى، يەسلى، داۋالاش پونكىتى، قىرائەتخانا، كىنو تېلېۋىزور ئۈندىن باشقا ۋاسىتىلەر، ۋالىبول مەيدانلىرى، تاق ۋە جۇپ تۇرنەك قاتارلىق تەنتەربىيە ئەسلىھىلىرى بار، يېقىنقى يىللاردىن بۇيان ئىستانا رايونى رېمونت قىلىش تۈزلەش، كۆكەرتىش ئېلىپ بېرىپ 158 مىڭ توپ دەل - دەرەخ قويۇپ، ئىستانا قىياپىتىدە زور ياخشىلىنىش بارلىققا كەلدى.

بۇ ئىستانىنىڭ قۇرۇلۇشى مەركەز ۋە ئاپتونوم رايونىنىڭ كۆڭۈل بۆلۈشى ۋە قوللىشى، ۋىلايەتلىك پارتكوم ۋە مەمۇرىي مەھكىمىنىڭ توغرى رەھبەرلىكىدە، ھەرىمىلەت ئىشچى - خىزمەتچىلىرىنىڭ ئىتتىپاقلىشىپ تىرىشىپ كۈرەش قىلىشى بىلەن، ئەلانە نەتىجىلەرنى ياراتىپ، ۋىلايەتتىكى سانائەت، يېزا ئىگىلىك ئىشلەپچىقىرىش، شەھەر قۇرۇلۇشى، خەلق تۇرمۇشىنى يېتەرلىك تۈك بىلەن تەمىنلەپ تۆھپە قوشماقتا.

قەشقەر ۋىلايەتلىك 3-سۇ ئېلېكتر ئىستانسىسىنىڭ

ئومۇمىي ئەھۋالى

قەشقەر ۋىلايەتلىك 3-سۇ ئېلېكتر ئىستانسىسى، كونا شەھەر ناھىيە لەڭگەر يېزا ئالتە يۈز كەنتىگە جايلاشقان، كونا شەھەر ناھىيە بىلەن ئارىلىقى 16 كىلومېتىر، قەشقەر قەشقەر شەھىرى بىلەن ئارىلىقى 15 كىلومېتىر كېلىدۇ. شەرقى تەرىپى بۇ ئانام كەنتى بىلەن، جەنۇب تەرىپى ساي كەنت كومىتېتى بىلەن چېگرىداش، غەربى شىمالىي ئاق تاغ بىلەن قوشنا، ئىگىلىگەن يەر كۆلىمى 4 كۇۋادىرات كىلومېتىر، قۇرۇلۇش كۆلىمى 14،299 كۇۋادىرات مېتىر، ئىشچى-خىزمەتچىسى 210 نەپەر، بۇنىڭ ئىچىدە ئۇيغۇر 93 نەپەر، خەنزۇ 115 نەپەر، خۇيزۇ 2 نەپەر.

بۇ ئىستانسا 1958-يىلى 2-ئايدىن باشلاپ قۇرۇلۇش قىلىپ 1959-يىلى 7-ئايدا پۈتۈپ ئىشلەپچىقىرىشقا كىرىشكەن، جەمئىي سىلىنغان مەبلەغ 10 مىليون 710 مىڭ يۈەن ئىشلەپچىقىرىش ئىقتىدارى ماشىنا گورۇپپىلىرىنىڭ ئومۇمىي سىغىمچانلىقى 6،000 كىلۋات سائەت، (2×3000) يىللىق توك تارقىتىش مىقتارى 30 مىليون كىلۋات، ئاساسلىق توك تارقىتىش ئۈسكۈنىلىرىدىن سۇ چاقلىق توك چىقىرىش ماشىنىسىدىن 2، توك بىسىمى ئۆزلەتكۈچى ترانسپورماتوردىن 2 (بىيەنياچى) سى بار، ئىشلەپچىقىرىش ئاپراتلىرىدىن توك يەتكۈزۈش، تەكشۈرۈپ رېمونت قىلىش، سۇ قۇرۇلۇش قاتارلىق 3 تارماق زاۋۇت بار، باشقۇرۇش ئاپراتىدا ئىشخانا، ئىشلەپچىقىرىش تېخنىكا بۆلۈمى، مالىيە بۆلۈمى، خۇ-جۇلۇق بۆلۈم قاتارلىقلار بار. بىر قەدەر مۇكەممەل بولغان ئىشلەپچىقىرىش سىستېمىسى ۋە رەھبەرلىك باشقۇرۇش ئەسلىھىلىرى بار.

بۇ ئىستانسىنىڭ ئورۇنلاشقان ئورنى چۆل، شارائىتى ناچار بولسىمۇ، ئىستانسا ئىگى-كى مەدەنىيەت قۇرۇلۇشىغا ئىنتىبار بەرگەنلىكتىن، ئىستانسا ئىچىدە مىللىي، خەنزۇ ئاش-خانىسى، مەكتەپ، يەسىلى، مونچا، قىرائەتخانا، داۋالاش پونكىتى، 2 دانە كىنو قويۇش ئاپراتى، 5 دانە تېلېۋىزور، توپ مەيدانى ۋە غالتەكلىك تىيلىش مەيدانى قاتارلىقلار بارلىققا كەلگەن، چوڭ-كىچىك ئابتوموبىلىدىن 7 سى بار، كۆكەرتىلگەن كۆلەم 200 مو-غا يېقىن، تىرەك، سۆڭەك، ئۈزۈم، جىگدە، ئۆرۈك، ئامۇت، ئالما، ۋە ھەر خىل گۈللەر ئۆستۈرۈلگەن بولۇپ، چۆللۈك يېشىل كۆكتاتلىققا ئايلانغان، ياز كۈنلىرى يېتىپ كېلىش بىلەنلا دەل-دەرەخلەر يوپۇرماق چىقىرىپ، مېۋە-چېۋە، گۈللەر مىزلىك پۇراق چىقىرىپ، ھاۋاسى كىشىنى ئۆزىگە مەپتۇن قىلىدۇ.

بۇ ئىستانا ۋىلايىتىمىزدە ئەڭ بۇرۇن قۇرۇلۇپ ئىشقا چۈشكەن، يۇقىرىنىڭ توغرى
رەھبەرلىكىدە ئىستانىدىكى بارلىق ئىشچى-خىزمەتچىلەرنىڭ ئىتتىپاقلىشىپ تېرىشىش
نەتىجىسىدە، ئىستانا قۇرۇلغاندىن بۇيان جەمئىي 500 مىليون كىلوۋات توك تارقاقتى
يۇقىرىغا تاپشۇرغان پايدىسى 23 مىليون 940 مىڭ يۈەن، يۇقىرىغا تاپشۇرغان ئامۇزاتسىيە
ھەققى 8 مىليون 592 مىڭ يۈەن، سانائەت ئومۇمىي مەھسۇلات قىممىتى 34 مىليون 90
مىڭ يۈەن، ساپ مەھسۇلات قىممىتى 30 مىليون 520 مىڭ يۈەن بولۇپ، قەشقەرنىڭ سا-
نائەت يېزا ئىگىلىك ئىشلەپچىقىرىش، شەھەر قۇرۇلشى، خەلق تۇرمۇشى قاتارلىق جەھەت-
لەردە ئۆز تۆھپىسىنى قوشتى.

مەخسۇس كەسپى تارماقلار نامىشى
قىسقىچە تونۇشتۇرۇش

مەخسۇس كەسىپى تارماقلار نامىنىڭ قىسقىچە تونۇشتۇرۇلىشى

دېھقانچىلىق، ئورمانچىلىق، باغۋەنچىلىك، چارۋىچىلىق مەيدانلىرى
كۆچەتخانا

كوناشەھەر ناھىيىلىك سۈپەتلىك ئۇرۇق مەيدانى

نوپۇسى 48
ئورنى جاڭگىال كەنتىدە
تەزكىرىسى «كوناشەھەر ناھىيىلىك سۈپەتلىك ئۇرۇق مەيدانىنىڭ ئومۇمىي ئەھۋالى»
دېگەن ماتېرىيالدا.

كوناشەھەر ناھىيىلىك ئورمان مەيدانى

نوپۇسى 242
ئورنى: جىلىغا كەنتىدە
تەزكىرىسى «كوناشەھەر ناھىيىلىك ئورمان مەيدانىنىڭ ئومۇمىي ئەھۋالى» دېگەن
ماتېرىيالدا.

كوناشەھەر ناھىيىلىك باغۋەنچىلىك مەيدانى

نوپۇسى 270
ئورنى: مۇنار كەنتىدە
تەزكىرىسى «كوناشەھەر ناھىيىلىك باغۋەنچىلىك مەيدانىنىڭ ئومۇمىي ئەھۋالى»
دېگەن ماتېرىيالدا.

كوناشەھەر ناھىيىلىك يېڭىشېرىق چارۋا مەيدانى

نوپۇسى 272
ئورنى: كۆكچى كەنتىدە
تەزكىرىسى «كوناشەھەر ناھىيىلىك يېڭىشېرىق چارۋا مەيدانىنىڭ ئومۇمىي ئەھۋالى»
دېگەن ماتېرىيالدا.

كوناشەھەر ناھىيىلىك كۆچەتخانا

ئورنى: شۇغۇز يولىدا

1960 - يىلى قۇرۇلغان. ئىگىلىگەن يېرى 260 مو، ئىشچى - خىزمەتچىلىرى 39 نەپەر، ئۇلارنىڭ ئاساسلىق ۋەزىپىسى ھەر خىل دەرەخ كۆچەتلىرىنى يېتىشتۈرۈپ بېرىشتىن ئىبارەت.

2. ئىستانسىسا، پونكىت، ئورۇن،

كوناشەھەر تاشيول ئوچاستمكىسى

ئورنى: ئىتتىپاق يولىنىڭ غەربىي قىسمىدا، 1951 - يىلى قۇرۇلغان، ئىگىلىگەن يەر كۆلىمى 27.608.25 كۋادىرات مېتر، قۇرۇلۇش كۆلىمى 5.433.51 كۋادىرات مېتر، ئىشچى خىزمەتچىسى 205 نەپەر، دۆلەت تاشيولىنى ئاسراشقا مەسئۇل بولىدۇ، قاتناش ئىشلىرىنى راۋان قىلىدۇ، ھەر يىلى ياسايدىغان تاشيول 166 كىلومېتر، تەۋەسىدە 13 دوۋبەن بار.

كوناشەھەر ناھىيىلىك يول ئاسراش ئەترىتى

ئورنى: خەلق يولىنىڭ شەرق تەرىپىگە توغرى كېلىدۇ، 1962 - يىلى قۇرۇلغان. ئىگىلىگەن يەر كۆلىمى 1.599.9 كۋادىرات مېتر، قۇرۇلۇش كۆلىمى 772.98 كۋادىرات مېتر، ئىشچى - خىزمەتچىسى 26 نەپەر، ئاساسلىق ناھىيىلىك يەرلىك تاشيوللىرى، كۆۋرۈك قۇرۇلۇشلىرىنىڭ رېمونت ئىشلىرىنى ئۈستىگە ئالىدۇ.

كوناشەھەر ناھىيە ئوغساق 5 - سۇ ئېلىكتىر ئىستانسىسى

ئورنى: ئوغساق يېزا قوڭتاللىق ھويلا كەنتىدە، 1976 - يىلى قۇرۇلغان، ئىگىلىگەن يەر كۆلىمى 250 مو، قۇرۇلۇش كۆلىمى 6.879.2 كۋادىرات مېتر، ئىشچى - خىزمەتچىسى 52 نەپەر بولۇپ، پۈتۈن ناھىيىنىڭ يورۇتۇش ئىشلىرى، كەسپى كارخانا ئورۇنلىرىنى ئېنېرگىيە بىلەن تەمىنلەشكە كاپالەتلىك قىلىدۇ.

كوناشەھەر ناھىيىلىك سەھىيە كېسەللىكلەرنىڭ ئالدىنى ئېلىش پونكىتى.

ئورنى: ئىتتىپاق يولىنىڭ شەرقى تەرىپىدە، 1972 - يىلى قۇرۇلغان، ئىگىلىگەن يەر كۆلىمى 14.498.03 كۋادىرات مېتر، قۇرۇلۇش كۆلىمى 2.899.25 كۋادىرات مېتر، ئىشچى - خىزمەتچىسى 37 نەپەر، ئۇلارنىڭ ۋەزىپىسى يۇقۇملۇق كېسەللىكلەرنىڭ تارقىلىشىنى كېتىشىنىڭ ئالدىنى ئېلىش.

كوناشەھەر ناھىيىلىك ئورمانچىلىق خىزمەت پونكىتى

ئورنى: غالبىيەت يولىنىڭ غەربىي قىسمىنىڭ جەنۇبىي تەرىپىگە جايلاشقان. 1956 - يىلى قۇرۇلغان، ئىگىلىگەن يەر كۆلىمى 3,505 كۋادىرات مېتر، قۇرۇلۇش كۆلىمى 1,855.29 كۋادىرات مېتر، ئىشچى - خىزمەتچىسى 24 نەپەر، ئۇلارنىڭ ئاساسلىق ۋەزىپىسى ئورمانچىلىق، تېخنىكىسىنى قانات يايدۇرۇش ۋە يىتەكچىلىك قىلىش خىزمىتىنى ئىشلەيدۇ.

كوناشەھەر ناھىيە دېھقانچىلىق تېخنىكىسىنى كېڭەيتىش پونكىتى

ئورنى: خەلق يولىنىڭ جەنۇبىي قىسمىنىڭ غەرب تەرىپىگە جايلاشقان، 1955 - يىلى قۇرۇلغان، ئىگىلىگەن كۆلىمى 13,700 كۋادىرات مېتر، قۇرۇلۇش كۆلىمى 3,959.46 كۋادىرات مېتر، ئىشچى - خىزمەتچىسى 34 نەپەر، ئاساسلىق ۋەزىپىسى دېھقانچىلىق تېخنىكىسىنى كېڭەيتىش، دېھقان تېخنىكىلىرىنى يېتىشتۈرۈش خىزمىتىنى ئىشلەيدۇ.

كوناشەھەر ناھىيىلىك ئۆلچەم پونكىتى

ئورنى: شوغۇز يولىنىڭ جەنۇبىغا جايلاشقان، 1976 - يىلى قۇرۇلغان. ئىگىلىگەن يەر كۆلىمى 6,057.34 كۋادىرات مېتر، قۇرۇلۇش كۆلىمى 822.77 كۋادىرات مېتر، ئىشچى - خىزمەتچىسى 7 نەپەر، ئۇلارنىڭ ۋەزىپىسى ھەرخىل ئۆلچەم ئەسۋابلىرىنى باھالاپ بېكىتىش، رېمونت قىلىش، تەكشۈرۈش خىزمىتىنى ئىشلەيدۇ.

كوناشەھەر ناھىيىلىك چارۋا مال دوختۇرخانىسى

ئورنى: شۇغۇز يولىنىڭ شەرقىي قىسمىنىڭ جەنۇب تەرىپىگە جايلاشقان. 1955 - يىلى قۇرۇلغان، ئىگىلىگەن كۆلىمى 4,813.14 كۋادىرات مېتر، قۇرۇلۇش كۆلىمى 1,976.97 كۋادىرات مېتر، ئىشچى - خىزمەتچىسى 16 نەپەر، ناھىيە بويىچە چارۋالاردا بولىدىغان ھەرخىل كېسەللىكلەرنىڭ ئالدىنى ئېلىش داۋالاش، چارۋالارنىڭ نەسلىنى ياخشىلاش، نەسىللەندۈرۈش كەسپىنى ئىشلەيدۇ.

كوناشەھەر ناھىيىلىك ياغاچ پونكىتى

ئورنى: خەلق يولىنىڭ جەنۇبىي قىسمىنىڭ شەرق تەرىپىگە جايلاشقان. 1959 - يىلى قۇرۇلغان، ئىگىلىگەن يەر كۆلىمى 3,686.82 كۋادىرات مېتر، قۇرۇلۇش كۆلىمى 889.52 كۋادىرات مېتر، ئىشچى - خىزمەتچىسى 35 نەپەر، ئاساسى كەسپى، ياغاچ ئېلىش، سېتىش كەسپىنى ئىشلەيدۇ.

كوناشەھەر ناھىيىلىك خەلق ھۆكۈمەت مېھمان خانىسى

ئورنى: غالبىيەت يولىنىڭ ئوتتۇرا قىسمىنىڭ شىمالىي تەرىپىگە جايلاشقان. 1956 -

يىلى قۇرۇلغان، ئىگىلىگەن كۆلىمى 8,034.43 كۋادىرات مېتر، قۇرۇلۇش كۆلىمى 2,000.5 كۋادىرات مېتر، ئىشچى-خىزمەتچىسى 9 نەپەر بولۇپ، ناھىيەگە قاراشلىق ھەر قايسى ئىدارىلارنىڭ يېغىغا كەلگەنلەرنى ۋە ناھىيىمىزگە خىزمەتكە كەلگەنلەرنى تاماق ۋە ياتاق بىلەن تەمىنلەيدۇ.

كوناشەھەر ناھىيىلىك توك بىلەن تەمىنلەش ئورنى
ئورنى: خەلق يولىنىڭ شىمالىي قىسمىنىڭ شەرق تەرىپىگە جايلاشقان. 1980-يىلى قۇرۇلغان. ئىگىلىگەن كۆلىمى 1,065.77 كۋادىرات مېتر، قۇرۇلۇش كۆلىمى 226.73 كۋادىرات مېتر، ئىشچى-خىزمەتچىسى 5 نەپەر، پۈتۈن ناھىيىنى توك بىلەن تەمىنلەيدۇ.

3. زاۋۇت، كان، قاتناش. كارخانىلىرى

كوناشەھەر ناھىيىلىك تۈز زاۋۇتى
ئورنى: كوناشەھەر ناھىيىسىنىڭ جەنۇبىدىكى تاشمىلىق يېزىسىدا بولۇپ، 1977-يىلى قۇرۇلغان. ئىگىلىگەن يەر كۆلىمى 2,584 مو، قۇرۇلۇش كۆلىمى 465.46 كۋادىرات مېتر، ئىشچى-خىزمەتچىسى 10 نەپەر، ئىچىلىك ۋە سانائەتكە ئىستېمال قىلىدىغان تۈزنى يەت-كۈزۈپ بېرىدۇ، يىللىق مەھسۇلاتى 2,000 توننا، قەشقەر رايونى ۋە قىزىلسۇ ئوبلاست قاتارلىق جايلارغا سېتىلىدۇ.

كوناشەھەر ناھىيىلىك ئىستېمال بويۇملىرىنى پىششىقلاپ ئىشلەش زاۋۇتى
ئورنى: ئىتتىپاق يولىنىڭ شىمالىي قىسمىنىڭ غەرب تەرىپىدە 1957-يىلى قۇرۇلغان. ئىگىلىگەن ئورنى 13,506.9 كۋادىرات مېتر، قۇرۇلۇش كۆلىمى 3,353.01 كۋادىرات مېتر، ئىشچى-خىزمەتچىسى 9 نەپەر، ئاساسلىق كەسپى-كەمپۇت، بېچىنە، ماشىن ياسىدىغان يېمەكلىكلەر ۋە ئاچچىق، چاڭيۇ قاتارلىق يېمەكلىكلەرنى ياسايدۇ.

كوناشەھەر ناھىيىلىك گىلەم زاۋۇتى
ئورنى: ئىتتىپاق يولىنىڭ جەنۇبىي قىسمىنىڭ غەرب تەرىپىدە 1977-يىلى قۇرۇلغان، ئىگىلىگەن كۆلىمى 1,200 كۋادىرات مېتر، قۇرۇلۇش كۆلىمى 130 كۋادىرات مېتر، ئىشچى-خىزمەتچىسى 15 نەپەر، ئاساسلىق ۋەزىپىسى گىلەم ئىشلەپچىقىرىدۇ.

كوناشەھەر ناھىيىلىك ياغ زاۋۇتى
ئورنى: خەلق يولىنىڭ جەنۇبىي قىسمىنىڭ غەرب تەرىپىگە جايلاشقان. 1969-يىلى

قۇرۇلغان. ئىگىلىگەن يەر كۆلىمى 65،124.64 كۋادىرات مېتر، قۇرۇلۇش كۆلىمى 6،603.53 كۋادىرات مېتر، ئىشچى-خىزمەتچىسى 88 نەپەر، ناھىيىنىڭ مايلقدانغا ئىش قوشۇش، يەم بوغۇزغا ئىش قوشۇش، تەمىنلەش كەسپىنى ئىشلەيدۇ.

كوناشەھەر ناھىيىلىك يېزا ئىگىلىك ماشىنىلىرىنى رېمونت قىلىش، ياساش زاۋۇتى ئورنى: خەلق يولىنىڭ شىمالى قىسمىنىڭ غەرب تەرىپىدە، 1971-يىلى قۇرۇلغان، ئىگىلىگەن كۆلىمى 30،200.64 كۋادىرات مېتر، قۇرۇلۇش كۆلىمى 4،651.42 كۋادىرات مېتر، ئىشچى-خىزمەتچىسى 43 نەپەر، ئومۇمىي خەلق مۈلكچىلىكىدىكى كارخانا بولۇپ، ئاساسلىق ۋەزىپىسى ماشىنا سايمانلارغا ئىش قوشۇش، دېھقانچىلىق سايمانلىرىنى رېمونت قىلىش، قۇيىمچىلىق قاتارلىق ئىشلار بىلەن شۇغۇللىنىدۇ. ۋە يېزا ئىگىلىك نىڭ تەرەققىياتىنى ئىلگىرى سۈرۈش رولىنى ئوينايدۇ.

كوناشەھەر ناھىيىلىك باسما زاۋۇتى ئورنى: مەنگەن يولىنىڭ شىمالىغا جايلاشقان. 1973-يىلى قۇرۇلغان، ئىگىلىگەن كۆلىمى 3،361 كۋادىرات مېتر، قۇرۇلۇش كۆلىمى 899.7 كۋادىرات مېتر، ئىشچى-خىزمەتچىسى 10 نەپەر، ھەر خىل جەدۋەل، ھېساب دەپتەرلىرى ۋە ھەر خىل بوپىرۇتتىمىلەر، تالۇنلار، كانۇپىرت قاتارلىقلارنى بېسىش بىلەن شۇغۇللىنىدۇ.

كوناشەھەر ناھىيىلىك قۇرۇلۇش ماتېرىياللىرى زاۋۇتى ئورنى: كوناشەھەر ناھىيە بازىرىنىڭ جەنۇبىي سايباغ يېزىسىدا بولۇپ، 1977-يىلى قۇرۇلغان، ئىگىلىگەن يەر كۆلىمى 100 مو، قۇرۇلۇش كۆلىمى 689 كۋادىرات مېتر، ئىشچى-خىزمەتچىسى 16 نەپەر، ئومۇمىي خەلق مۈلكچىلىكىدىكى كارخانا بولۇپ، ئاساسلىق ۋەزىپىسى سۈنئىي تاش تاختا ياساش، خىش پۇشۇرۇش قاتارلىق ئومۇملاشقان قۇرۇلۇش ماتېرىياللىرى ئىشلەپچىقىرىدۇ.

4 - شەركەتلەر

كوناشەھەر ناھىيىلىك ئاپتوموبىل قاتناش شىركىتى ئورنى: خەلق يولىنىڭ شىمالىي قىسمىنىڭ شەرق تەرىپىدە، 1973-يىلى قۇرۇلغان، ئىگىلىگەن يەر كۆلىمى 32،333.72 كۋادىرات مېتر، قۇرۇلۇش كۆلىمى 3،384.08 كۋادىرات مېتر، ئىشچى-خىزمەتچىسى 44 نەپەر، بۇ ئومۇمىي خەلق مۈلكچىلىكىدىكى كارخانا بولۇپ، يۈك توشۇش، يولۇچى توشۇش ۋەزىپىسىنى ئۈستىگە ئالغان، چوڭ ئاپتوۋۇزىدىن 9. چوڭ تىپتىكى يۈك ئاپتوبىلىدىن 8 بار. يىللىق ئورۇندالغان قاتناش ۋەزىپىسى 2 مىليون

80. مىڭ توننا كىلومېتىر، يىللىق مەھسۇلات قىممىتى 539,301.72 يۈەنگە يېتىدۇ.

كوناشەھەر ناھىيىلىك ئەمگەك مۇلازىمەت شىركىتى

ئورنى: غالبىيەت يولىنىڭ جەنۇبىغا جايلاشقان 1983-يىلى قۇرۇلغان، ئىگىلىگەن يەر كۆلىمى 7,563.32 كۋادىرات مېتىر، قۇرۇلۇش كۆلىمى 1,796.59 كۋادىرات مېتىر، ئىشچى-خىزمەتچىسى 8 نەپەر، ئاساسلىق ئەمگەك مۇلازىمەت كەسپى بىلەن شۇغۇللىنىدۇ.

كوناشەھەر ناھىيىلىك سودا شىركىتى

ئورنى: خەلق يولىنىڭ شىمالىي قىسمىنىڭ شەرق تەرىپىگە جايلاشقان. 1954-يىلى قۇرۇلغان. ئىگىلىگەن كۆلىمى 8,459.02 كۋادىرات مېتىر، قۇرۇلۇش كۆلىمى 3,640.35 كۋادىرات مېتىر ئىشچى-خىزمەتچىسى 68 نەپەر، تۈرلى ماللار، 5 خىل مېتال، ئىلمى توقۇلما، يىپ رەخ، يىپەك رەخ قاتارلىق تاۋار ماللارنى كىرگۈزۈپ سېتىش كەسپى بىلەن شۇغۇللىنىدۇ.

كوناشەھەر ناھىيىلىك يەرلىك مال. ئىشلەپچىقىرىش ۋاسىتىلىرى شىركىتى

ئورنى: خەلق يولىنىڭ شىمالىي قىسمىنىڭ غەرب تەرىپىگە جايلاشقان. 1959-يىلى قۇرۇلغان، ئىگىلىگەن كۆلىمى 11,393.9 كۋادىرات مېتىر، قۇرۇلۇش كۆلىمى 4,347.77 كۋادىرات مېتىر، ئىشچى-خىزمەتچىسى 45 نەپەر، كۆللىكتىن ئىگىدارچىلىقىدىكى كار-خانا، يەرلىك مال، ئىشلەپچىقىرىش ۋاسىتىلىرى تىجارىتى بىلەن شۇغۇللىنىدۇ.

كوناشەھەر ناھىيىلىك يېزا ئىگىلىك ماشىنىلىرى بىلەن تەمىنلەش شىركىتى

ئورنى: غالبىيەت يولىنىڭ غەربىي قىسمىنىڭ شىمالى تەرىپىگە جايلاشقان. 1964-يىلى قۇرۇلغان. ئىگىلىگەن يەر كۆلىمى 10,903.32 كۋادىرات مېتىر، قۇرۇلۇش كۆلىمى 2,429.84 كۋادىرات مېتىر، ئىشچى-خىزمەتچىسى 15 نەپەر، يېزا ئىگىلىك ماشىنىلىرى دېھقانچىلىق سايمانلىرى ۋە ھەرخىل زاپچاسلار بىلەن تەمىنلەش كەسپى بىلەن شۇغۇللىنىدۇ.

كوناشەھەر ناھىيىلىك بىناكارلىق شىركىتى

ئورنى: خەلق يولى شىمالىي قىسمىنىڭ غەرب تەرىپىگە جايلاشقان. 1978-يىلى قۇرۇلغان، ئىگىلىگەن يېرى 19,073 كۋادىرات مېتىر، قۇرۇلۇش كۆلىمى 2,538.39 كۋادىرات مېتىر، ئىشچى-خىزمەتچىسى 30 نەپەر، ھەرخىل بىناكارلىق قۇرۇلۇش ئىشلىرىنى كۆترە ئېلىش، ھەرخىل ياغاچ سايمانلارنى ياساش كەسپى بىلەن شۇغۇللىنىدۇ.

كوناشەھەر ناھىيىلىك دورا شىركىتى

ئورنى: خەلق يولى جەنۇبىي قىسمىنىڭ غەرب تەرىپىگە جايلاشقان. 1977-يىلى

قۇرۇلغان، ئىگىلىگەن كۆلىمى 6،685 كۋادىرات مېتىر، قۇرۇلۇش كۆلىمى 1،347،76 كۋادىرات مېتىر، ئىشچى-خىزمەتچىسى 15 نەپەر، چۇڭگو ۋە ياۋرۇپاچە دورا ماتېرىياللىرى تىجارىتى بىلەن شۇغۇنلىنىدۇ. يەرلىك دورا ماتېرىياللارنى سىتىۋالىدۇ، يىللىق ئابروتى 600 مىڭ يۈەنگە يېتىدۇ.

كوناشەھەر ناھىيىلىك پاختا كەندىر شىركىتى

ئورنى: خەلق يولى جەنۇبىي قىسمىنىڭ غەرب تەرىپىگە جايلاشقان. 1959-يىلى قۇرۇلغان، ئىگىلىگەن يەر كۆلىمى 50،917.5 كۋادىرات مېتىر، قۇرۇلۇش كۆلىمى 5،388.42 كۋادىرات مېتىر، ئىشچى-خىزمەتچىسى 154 نەپەر، ئاساسلىق ۋەزىپىسى پاختا پىرىيۇم قىلىش، سېتىۋېلىش، ئىش قوشۇش، يۆتكەش كەسپى بىلەن شۇغۇنلىنىدۇ.

كوناشەھەر ناھىيىلىك نېفىت كۆمۈر شىركىتى

ئورنى: ئىتتىپاق يولى شىمالىي قىسمىنىڭ شەرق تەرىپىگە جايلاشقان. 1975-يىلى قۇرۇلغان، ئىگىلىگەن يېرى 17،533 كۋادىرات مېتىر، قۇرۇلۇش كۆلىمى 2،475.83 كۋادىرات مېتىر، ئىشچى-خىزمەتچىسى 26 نەپەر، ھەر خىل كان مەھسۇلاتى، ماي تۈر-لىرى تىجارىتى بىلەن شۇغۇللىنىدۇ. 1985-يىللىق سېتىپ چىقارغان ئومۇمىي ئابروتى 1 مىليون 500 مىڭ يۈەن.

كوناشەھەر ناھىيىلىك ئۇرۇقچىلىق شىركىتى

ئورنى: خەلق يولى شىمالىي قىسمىنىڭ غەرب تەرىپىگە جايلاشقان. 1959-يىلى قۇرۇلغان، ئەسلى ئاتىلىشى ئۇرۇقچىلىق خىزمەت پونكىتى بولۇپ، 1979-يىلى ئۇرۇقچىلىق شىركىتىگە ئۆزگەرتىلگەن. ئىگىلىگەن يەر كۆلىمى 26،351.95 كۋادىرات مېتىر، قۇرۇلۇش كۆلىمى 1،664.13 كۋادىرات مېتىر، ئىشچى-خىزمەتچىسى 27 نەپەر، ناھىيە بويىچە ئاشلىق، پاختا، مايلىقنىڭ ئەلا سورتلىرىنى يىتىشتۈرۈش، يۆتكەش، تەسلىش كەسپى بىلەن شۇغۇللىنىدۇ.

كوناشەھەر ناھىيىلىك چاي-چارۋا مەھسۇلاتلىرى شىركىتى

ئورنى: ئىتتىپاق يولىنىڭ شەرقىي تەرىپىگە جايلاشقان، ئەسلى ئىسمى تاشقى سو-دا ئىدارىسى بولۇپ، 1957-يىلى قۇرۇلغان، 1983-يىلى چاي چارۋا مەھسۇلاتلىرى شىركىتىگە ئۆزگەرتىلگەن، ئىگىلىگەن يەر كۆلىمى 16،191.63 كۋادىرات مېتىر، قۇرۇلۇش كۆلىمى 3،972.44 كۋادىرات مېتىر، ئىشچى-خىزمەتچىسى 46 نەپەر، چارۋا مەھسۇلاتلىرىنى سېتىۋېلىش، ئىش قوشۇش، دورا ماتېرىياللىرى، چاي، پىلە غۇزىسى قاتارلىق مەھسۇلاتلارنى سېتىۋېلىش كەسپى بىلەن شۇغۇنلىنىدۇ.

كوناشەھەر ناھىيىلىك يېمەك - ئىچمەك مولارمەت شىركىتى
ئورنى: خەلق يولى شىمالىي قىسمىنىڭ شەرق تەرىپىگە جايلاشقان. 1980 - يىلى
قۇرۇلغان، ئىگىلىگەن يېرى 10،703.44 كۋادىرات مېتىر، قۇرۇلۇش كۆلىمى 4،118.74
كۋادىرات مېتىر، ئىشچى - خىزمەتچىسى 19 نەپەر، ئاساسىي يېمەك - ئىچمەك، مېھمان
كۆتۈش، چاچ ئېلىش، رەسىم تارتىش كەسىپلىرى بىلەن شۇغۇللىنىدۇ.

كوناشەھەر ناھىيىلىك ئىستىمال شىركىتى

ئورنى: ئىتىپاق، يولى شىمالىي قىسمىنىڭ غەرب تەرىپىگە جايلاشقان. 1962 - يىلى
قۇرۇلغان، ئىگىلىگەن يەر كۆلىمى 14،327.5 كۋادىرات مېتىر قۇرۇلۇش كۆلىمى 3،529.7
كۋادىرات مېتىر، ئىشچى - خىزمەتچىسى 35 نەپەر، ئىستىمال بۇيۇملىرى، گۆش، قوشۇمچە
يېمەكلىكلەرنى، سېتىۋېلىش، يۆتكەپ بېرىش، تەمىنلەش كەسىپى بىلەن شۇغۇللىنىدۇ.

كوناشەھەر ناھىيىلىك قەن، تاماكا، ھاراق شىركىتى

ئورنى: زەمىن يولى شەرق قىسمىنىڭ جەنۇب تەرىپىگە جايلاشقان. 1985 - يىلى
قۇرۇلغان، ئىگىلىگەن يېرى 5،217.3 كۋادىرات مېتىر، قۇرۇلۇش كۆلىمى 1،795.2 كۋا -
دىرات مېتىر، ئىشچى - خىزمەتچىسى 37 نەپەر، قەن، تاماكا، ھاراق سېتىۋېلىش، سېتىپ
چىقىرىش كەسىپى بىلەن شۇغۇللىنىدۇ.

كوناشەھەر ناھىيىلىك تۇرپا سۈيى شىركىتى

ئورنى: مەدەنىيەت يولى شىمالىي قىسمىنىڭ شەرق تەرىپىگە جايلاشقان، 1985 -
يىلى قۇرۇلغان، ئىگىلىگەن يەر كۆلىمى 600 كۋادىرات مېتىر، قۇرۇلۇش كۆلىمى 97.4
كۋادىرات مېتىر، ئىشچى - خىزمەتچىسى 11 نەپەر، ماشىنلاشقان قۇدۇق 2، سۇ مۇنارىسى
1، سۇ ماڭىدىغان تۇرپا 8 كىلومېتىر، كۈنلۈك تەمىنلەيدىغان سۇ 540 توننا، يىللىق
مەھسۇلات قىممىتى 60 مىڭ يۈەن بولۇپ، كوناشەھەر ناھىيە بازىرىنى سۇ بىلەن
تەمىنلەيدىغان مۇھىم ئورۇن بولۇپ ھېسابلىنىدۇ.

5 - سودا ماگىزىنى، بىرلەشمە كوپىراتىپ، بانكا

كوناشەھەر ناھىيىلىك قىزىل بايراق سودا ماگىزىنى

ئورنى: خەلق يولى شىمالىي قىسمىنىڭ شەرق تەرىپىگە جايلاشقان. 1971 - يىلى قۇرۇلغان،
ئىگىلىگەن يېرى 5،925 كۋادىرات مېتىر قۇرۇلۇش كۆلىمى 1،587.58 كۋادىرات مېتىر، ئىشچى - خىزمەت -
چىسى 33 نەپەر، تۈرلى ماللار، يىپ رەخ، توقۇلما مال، 5 خىل مېتال قاتارلىق تاۋارلارنى سېتىۋېلىش

لەت غەزىنىسىنى باشقۇرۇش، قەرز پۇل تارقىتىش كەسپى بىلەن شۇغۇللىنىدۇ.

كوناشەھەر ناھىيىلىك يېزا ئىگىلىك بانكىسى

ئورنى: ئىتتىپاق يولىنىڭ شەرق تەرىپىگە جايلاشقان. 1980-يىلى قۇرۇلغان، ئىگىلىگەن يەر كۆلىمى 8.529.8 كۋادرات مېتر، قۇرۇلۇش كۆلىمى 1.931.9 كۋادرات مېتر، ئىشچى - خىزمەتچىسى 232 نەپەر، تۆۋەندە 15 ئامانەت قەرز كوپىراتىپى بولۇپ، يېزىلاردىكى قەرز بېرىش ۋە ئامانەت قويۇش كەسپى بىلەن شۇغۇللىنىدۇ.

6. سەھىيە - مەدەنىي - مائارىپ

كوناشەھەر ناھىيىلىك خەلق دوختۇرخانىسى

ئورنى: مەدەنىيەت يولىدا
تەزكىرىسى «كوناشەھەر ناھىيىلىك خەلق دوختۇرخانىسىنىڭ ئومۇمىي ئەھۋالى» دېگەن ماتېرىيالدا.

كوناشەھەر ناھىيىلىك تەنتەربىيە كومىتېتى

ئورنى: غالىبىيەت يولىنىڭ شىمالىي تەرىپىگە جايلاشقان. 1973-يىلى قۇرۇلغان، ئىگىلىگەن يەر كۆلىمى 1.269.5 كۋادرات مېتر، قۇرۇلۇش كۆلىمى 959.4 كۋادرات مېتر، ئىشچى - خىزمەتچىسى 11 نەپەر بولۇپ، تەنتەربىيە ئىشلىرىنى راۋاجلاندۇرۇپ خەلقنىڭ تەن-ساغلاملىقىنى كۈچەيتىش ۋەزىپىسىنى ئۈستىگە ئالغان.

كوناشەھەر ناھىيىلىك كىنو فىلىم تارقىتىش قويۇش شىركىتى

ئورنى: ئىتتىپاق يولىنىڭ شەرقىي تەرىپىگە جايلاشقان. 1955-يىلى قۇرۇلغان، ئىگىلىگەن كۆلىمى 13.905 كۋادرات مېتر، قۇرۇلۇش كۆلىمى 3.725 كۋادرات مېتر، ئىشچى - خىزمەتچىسى 17 نەپەر، قىشلىق ۋە يازلىق 2 زال بار، 4.507 ئورۇندىكى پارا، كىنو فىلىم تارقىتىش، كىنو قويۇش، كىشىلەرنىڭ مەنئىي مەدەنىيەت قۇرۇلۇشىنى راۋاجلاندۇرۇش ئۈچۈن خىزمەت قىلىدۇ.

كوناشەھەر ناھىيىلىك مەدەنىيەت يورتى

ئورنى: غالىبىيەت يولىنىڭ جەنۇبىغا جايلاشقان. 1956-يىلى قۇرۇلغان، ئىگىلىگەن كۆلىمى 10.594 كۋادرات مېتر، قۇرۇلۇش كۆلىمى 2.547.8 كۋادرات مېتر، ئىشچى - خىزمەتچىسى 20 نەپەر بولۇپ، مەدەنىيەت ئىشلىرى، مەدەنىي يادىكارلىق كەسپى بىلەن شۇغۇللىنىدۇ. ئىچىدە كۆتۈرۈلگەن بار، مەدەنىي كۆڭۈل بۆلۈش ئەسلىھىلىرى بار بولۇپ،

خەلقنىڭ مەنسۇى - مەدەنىيەت ئىشلىرىنى راۋاجلاندۇرش ئۈچۈن خىزمەت قىلىدۇ.

كوناشەھەر ناھىيىلىك سەنئەت ئۆمىكى
ئورنى: غالبىيەت يولىنىڭ جەنۇبىغا جايلاشقان. 1981 - يىلى قۇرۇلغان. ئىگىلىگەن كۆلۈمى 3،467 كۋادىرات مېتر، قۇرۇلۇش كۆلىمى 946 كۋادىرات مېتر، ئىشچى - خىزمەتچىسى 23 نەپەر بولۇپ، ئەدەبىي - سەنئەت تەشۋىقات خىزمىتى بىلەن شۇغۇللىنىدۇ.

كوناشەھەر ناھىيىلىك شىنخۇا كىتابخانىسى

ئورنى: خەلق يولى بىلەن غالبىيەت يولىنىڭ كېسىپ ئۆتىدىغان يول دوقمىشىغا جايلاشقان. 1956 - يىلى قۇرۇلغان. ئىگىلىگەن يەر كۆلىمى 2،738.9 كۋادىرات مېتر، قۇرۇلۇش كۆلىمى 386.5 كۋادىرات مېتر، ئىشچى - خىزمەتچىسى 8 نەپەر ھەر خىل كىتاب بىلەن تەمىنلەش، سېتىش كەسپىنى ئىشلەيدۇ، يىللىق تىجارەت ئابروتى 130 مىڭ يۈەن.

كوناشەھەر ناھىيىلىك رادىئو - تېلېۋىزىيە ئىدارىسى

ئورنى: ئىتتىپاق يولىنىڭ شەرقىگە جايلاشقان. 1956 - يىلى قۇرۇلغان. ئىگىلىگەن كۆلىمى 10،835 كۋادىرات مېتر، قۇرۇلۇش كۆلىمى 1،859.9 كۋادىرات مېتر، ئىشچى - خىزمەتچىسى 39 نەپەر، پارتىيىنىڭ مەركىزىي خىزمىتىگە ماسلىشىپ رادىئو ئارقىلىق تەشۋىقاتى تەرغىبات خىزمىتى، ئېقىم مەسلىمىرى سىياسىتى تەربىيىسى ئېلىپ بارىدۇ، تېلېۋىزىيە كەسپى بىلەن شۇغۇللىنىدۇ.

كوناشەھەر ناھىيىلىك مەركىزىي بالىلار يەسىلىسى

ئورنى: غالبىيەت يولى شەرقى قىسمىنىڭ شىمالىي تەرىپىگە جايلاشقان. 1957 - يىلى قۇرۇلغان. ئىگىلىگەن يەر كۆلىمى 5،961 كۋادىرات مېتر، قۇرۇلۇش كۆلىمى 728 كۋادىرات مېتر، ئىشچى - خىزمەتچىسى 11 نەپەر، يەسىلىدە بار بالا 45 نەپەر، ھەر يىلى يەسىلىدىن چىقىدىغان بالا 8 نەپەر، تىل ھېساب، تەنتەربىيە، مۇزىكا، ئادەتتىكى ساۋات توغرىسىدا دەرس ئۆتىدۇ.

كوناشەھەر ناھىيىلىك پارتىيە مەكتىپى

ئورنى: خەلق يولى جەنۇبىي قىسمىنىڭ غەرب تەرىپىگە جايلاشقان. 1958 - يىلى قۇرۇلغان، ئىگىلىگەن يەر كۆلىمى 31،533.54 كۋادىرات مېتر، قۇرۇلۇش كۆلىمى 3،234.9 كۋادىرات مېتر، ئىشچى - خىزمەتچىسى 19 نەپەر، بۇ ئورۇن پارتىيىنىڭ كادىرلار ۋە ئاساسى قىلىمىدىكى كەڭ پارتىيە ئەزالىرىنى تەربىيەلەش خىزمىتىنى ئىشلەيدۇ.

كوناشەھەر ناھىيىلىك تولۇق ئوتتۇرا مەكتەپ

مەكتەپ ئورنى: مەدەنىيەت يولىدا

تەزكىرىسى «كوناشەھەر ناھىيىلىك تولۇق ئوتتۇرا مەكتەپنىڭ ئومۇمىي ئەھۋالى»

دېگەن ماتېرىيالدا.

كوناشەھەر ناھىيىلىك 2-ئوتتۇرا مەكتەپ

ئورنى: مەدەنىيەت يولىدا.

تەزكىرىسى «كوناشەھەر ناھىيىلىك 2-ئوتتۇرا مەكتەپنىڭ ئومۇمىي ئەھۋالى»

دېگەن ماتېرىيالدا.

كوناشەھەر ناھىيىلىك 3-ئوتتۇرا مەكتەپ

مەكتەپ ئورنى: ئىشلەمچى يولىدا.

تەزكىرىسى «كوناشەھەر ناھىيىلىك 3-ئوتتۇرا مەكتەپنىڭ ئومۇمىي ئەھۋالى»

دېگەن ماتېرىيالدا.

كوناشەھەر ناھىيىلىك 1-باشلانغۇچ مەكتەپ

ئورنى: مەدەنىيەت يولىنىڭ جەنۇبىي قىسمىغا جايلاشقان.

تەزكىرىسى «كوناشەھەر ناھىيىلىك 1-باشلانغۇچ مەكتەپنىڭ ئومۇمىي ئەھۋالى»

دېگەن ماتېرىيالدا.

كوناشەھەر ناھىيىلىك 2-باشلانغۇچ مەكتەپ

ئورنى: مەدەنىيەت يولىدا.

تەزكىرىسى «كوناشەھەر ناھىيىلىك 2-باشلانغۇچ مەكتەپنىڭ ئومۇمىي ئەھۋالى»

دېگەن ماتېرىيالدا.

7. ئىدارە ئورگان ۋە باشقىلار

چ ك پ كوناشەھەر ناھىيىلىك كومىتېتى

ئورنى: خەلق يولى جەنۇبىي قىسمىنىڭ غەرب تەرىپىگە جايلاشقان. 1950-يىلى

جۇڭگو كوممۇنىستىك پارتىيىسى كوناشەھەر ناھىيىلىك كومىتېتى قۇرۇلغان. 1970-يىلى

جۇڭگو كوممۇنىستىك پارتىيىسى كوناشەھەر ناھىيىلىك ئىنقىلاۋىي كومىتېتى يادرولۇق گۇرۇپپىسى

(خىشىن شياۋزۇ) قۇرۇلغان. 1971-يىلى جۇڭگو كوممۇنىستىك پارتىيىسى كوناشەھەر ناھىيىلىك

يىلىك كومىتېتىغا ئۆزگەرتىلگەن. ئىگىلىگەن كۆلىمى 39,212 كۋادرات مېتر، قۇرۇلۇش

كۆلىمى 9,047 كۋادىرات مېتىر، ئىشچى - خىزمەتچىسى 122 نەپەر، بۇ ئورۇن كونا شەھەر ناھىيىسىنىڭ پارتىيە رەھبەرلىك ئورگىنى.

كونا شەھەر ناھىيىلىك خەلق ھۆكۈمىتى
ئورنى: غالىبىيەت يولى شەرقىي قىسمىنىڭ شىمالىي تەرىپىگە جايلاشقان.
تەزكىرىسى «كونا شەھەر ناھىيىلىك خەلق ھۆكۈمىتىنىڭ ئومۇمىي ئەھۋالى»
دېگەن ماتېرىيالدا.

كونا شەھەر ناھىيىلىك خەلق ۋەكىللىرى قۇرۇلتىيى دائىمىي كومىتېتى
ئورنى: غالىبىيەت يولى ناھىيىلىك خەلق ھۆكۈمىتى ئورگىنى چوڭ قوروسى ئىچىدە،
ھازىر بار ئىشچى - خىزمەتچىسى 20 نەپەر، بۇ ئورگان ئاستىدا سىياسىي قانۇن،
مىللى ئىشلار، مالىيە، يېزا ئىگىلىك، ئىشخانا ۋە مەدەنىي مائارىپ، سەھىيە قاتارلىق
5 تارماق بار. ۋەزىپىسى ھۆكۈمەتنىڭ خىزمەتلىرىگە نازارەت قىلىدۇ. ئۆز ناھىيىسىنىڭ
چوڭ ئىشلىرىنى قارار قىلىدۇ يەرلىكتىكى ئەڭ ئالى ھوقۇقلۇق ئورگان، 1980 - يىلى
قۇرۇلغان.

كونا شەھەر ناھىيىلىك سىياسى مەسلىھەت كېڭەش كومىتېتى
ئورنى: غالىبىيەت يولىنىڭ شىمالىي تەرىپىگە جايلاشقان، ناھىيىلىك خەلق ھۆكۈ-
مەت چوڭ قورو ئىچىدە، ھازىر بار ئىشچى - خىزمەتچىسى 15 نەپەر، مالىيە،
دىنى ئىشلار، ئىقتىسادىي، مەدەنىي - مائارىپ، سودا - سانائەت، دۇكانچىلار ئاتارلىق كەسپ-
لەرنى ئىشلەيدۇ، ھەرمىللەت، ھەر ساھە كىشىلەرنىڭ دۆلەتنىڭ چوڭ ئىشلىرىنى مۇزا-
كىرە قىلىدىغان ئورگىنى 1980 - يىلى قۇرۇلغان.

كونا شەھەر ناھىيىلىك خەلق قۇراللىق بۆلۈم
ئورنى: خەلق يولى جەنۇبىي قىسمىنىڭ غەرب تەرىپىگە جايلاشقان، دەسلەپقا
1955 - يىلى ئەسكەر قوبۇل قىلىش ئىدارىسى دەپ قۇرۇلغان. 1962 - يىلى قۇراللىق بۆ-
لۈمگە ئۆزگەرتىلگەن، ھازىر بار ئىشچى - خىزمەتچىسى 19 نەپەر، ئىگىلىگەن يەر كۆلىمى
16,014 كۋادىرات مېتىر، قۇرۇلۇش كۆلىمى 3,248 كۋادىرات مېتىر، ئۇلارنىڭ ئاساسىي
ۋەزىپىسى خەلق ئەسكەرلىرىگە ئۇرۇش تەييارلىق مەشقى، پوس تۇرۇش، ئىككى مەدەنىيەت
قۇرۇلۇشىغا قاتنىشىشتىن ئىبارەت، ئادەتتىكى شارائىتتا ئەسكەر ئېلىش قۇرال ياراق
لارنى باشقۇرۇش، زاپاسلىق مۇددىتىنى تىزىملاش، ئالاقىدار تارماقلارغا ماسلىشىپ ھەربىي
دىن چىكىنگەن، كەسىپ ئالماشقان ھەربىيلەرنى ئورۇنلاشتۇرۇش ۋە ئىنقىلاۋىي قۇربانلارنىڭ
ئائىلە تەۋەلىرىگە نەپقە بېرىش خىزمىتىنى ئىشلەيدۇ. ئۇرۇش ۋاقتىدا ئەسكەرلەرنى تەش-

كىلىپ ئورۇشقا قاتناشتۇرىدۇ، ئالدىنقى سەپكە مەدەت بېرىش خىزمىتىنى ئىشلەيدۇ.

كوناشەھەر ناھىيىلىك خەلق سوت مەھكىمىسى

ئورنى: خەلق يولى جەنۇبىي قىسمىنىڭ شەرق تەرىپىگە جايلاشقان. 1950-يىلى قۇرۇلغان، ئىگىلىگەن كۆلىمى 10,247 كۋادىرات مېتر، قۇرۇلۇش كۆلىمى 3,577.9 كۋادىرات مېتر، ئىشچى-خىزمەتچىسى 49 نەپەر، ئاستىدا (ھەق تەلەپ، جىنايىتى ئىشلار، ئىقتىسادىي) دەپ 3 بۆلۈم، ئىشخانا ۋە 6 يېزا خەلق پاتىكى بار بولۇپ، ھەر خىل دىلولاغا ھۆكۈم چىقىرىش قاتارلىق ئىشلار بىلەن شۇغۇللىنىدۇ.

كوناشەھەر ناھىيىلىك خەلق تەپتىش مەھكىمىسى

ئورنى: مەدەنىيەت يولى جەنۇبىي قىسمىنىڭ غەرب تەرىپىگە جايلاشقان. 1963-يىلى قۇرۇلغان، ئىگىلىگەن كۆلىمى 9,476.6 كۋادىرات مېتر، قۇرۇلۇش كۆلىمى 2,035.7 كۋادىرات مېتر، ئىشچى-خىزمەتچىسى 36 نەپەر، ئاستىدا، جىنايىتى ئىشلار تەپتىشى، قانۇن ئىنتىزام تەپتىشى، ئىقتىسادىي تەپتىش، ئىشخانا قاتارلىق 5 بۆلۈم بار، ھەر خىل ھەلۋالارنى تەتقىقلەش ئەيىپلەش خىزمىتىنى ئىشلەيدۇ.

كوناشەھەر ناھىيىلىك جامائەت خەۋىپسىزلىك ئىدارىسى

ئورنى: خەلق يولى جەنۇبىي قىسمىنىڭ شەرق تەرىپىگە جايلاشقان. 1950-يىلى قۇرۇلغان، ئىگىلىگەن كۆلىمى 31,533 كۋادىرات مېتر، قۇرۇلۇش كۆلىمى 3,766.7 كۋادىرات مېتر، ئىشچى-خىزمەتچىسى 134 نەپەر 5 بۆلۈم بار، تەۋەسىدە 7 پەيچۇسو، 1-تۇرما بار، پۈتۈن ناھىيىنىڭ جامائەت ئامانلىق خىزمىتىگە مەسئۇل بولىدۇ.

كوناشەھەر ناھىيىلىك باج ئىدارىسى

ئورنى: خەلق يولى شىمالىي قىسمىنىڭ غەرب تەرىپىگە جايلاشقان. 1954-يىلى قۇرۇلغان، ئىگىلىگەن يەر كۆلىمى 6,574 كۋادىرات مېتر، قۇرۇلۇش كۆلىمى 2,462 كۋادىرات مېتر، ئىشچى-خىزمەتچىسى 72 نەپەر، ئاستىدا 4 بۆلۈمچە، ئىشخانا بار، تەۋەسىدە 11 باج پونكىتى بار، سودا-سانائەت باج كەسپى بىلەن شۇغۇللىنىدۇ.

كوناشەھەر ناھىيىلىك سودا-سانائەت مەمۇرى باشقۇرۇش ئىدارىسى

ئورنى: خەلق يولى جەنۇبىي قىسمىنىڭ غەرب تەرىپىگە جايلاشقان. 1980-يىلى قۇرۇلغان، ئىگىلىگەن كۆلىمى 4,964.5 كۋادىرات مېتر، قۇرۇلۇش كۆلىمى 4,199 كۋادىرات مېتر، ئىشچى-خىزمەتچىسى 62 نەپەر، ئاستىدا 6 بۆلۈمچە، ئىشخانا بار، تەۋەسىدە

9 سودا-سانائەتىنى مەمۇرىي باشقۇرۇش شۆبىسى بار، سودا-سانائەت كەسپىنى مەمۇرىي باشقۇرۇش خىزمىتى بىلەن شۇغۇللىنىدۇ.

كوناشەھەر ناھىيىلىك سۇ ئېلېكتر ئىدارىسى

ئورنى: خەلق يولى جەنۇبىي قىسمىنىڭ شەرق تەرىپىگە جايلاشقان. 1971-يىلى قۇرۇلغان، ئىگىلىگەن يەر كۆلىمى 20,028.75 كۋادىرات مېتر، قۇرۇلۇش كۆلىمى 4,030.34 كۋادىرات مېتر، ئىشچى-خىزمەتچىسى 189 نەپەر، ئاستىدا 4 بۆلۈمچە 5 سۇ پونكىتى بار، پۈتۈن ناھىيىنىڭ سۇ، توك ئىشلىرى تەرەققىياتى گۈيخۇا پىلان ئىشلىرىنى باشقۇرىدۇ.

كوناشەھەر ناھىيىلىك يېزا ئىگىلىگىنى ماشىنلاشتۇرۇش ئىدارىسى

ئورنى: خەلق يولى جەنۇبىي قىسمىنىڭ شەرق تەرىپىگە جايلاشقان. 1974-يىلى قۇرۇلغان، ئىگىلىگەن كۆلىمى 16,783.91 كۋادىرات مېتر، قۇرۇلۇش كۆلىمى 2,923.56 كۋادىرات مېتر، ئىشچى-خىزمەتچىسى 95 نەپەر دېھقانچىلىق ماشىنا سايمانلىرىنى كېڭەيتىش، يېزا ئىگىلىك ماشىنا تېخنىكىلىرىنى تەربىيەلەش، مۆتۈرلۈك قاتناش ۋاستىلىرىنى باشقۇرۇش رولىنى جارى قىلدۇرىدۇ.

كوناشەھەر ناھىيىلىك پوچتا تېلېگرافى ئىدارىسى

ئورنى: خەلق يولى شىمالى قىسمىنىڭ غەرب تەرىپىگە جايلاشقان. 1955-يىلى قۇرۇلغان، ئىگىلىگەن كۆلىمى 7,824 كۋادىرات مېتر، قۇرۇلۇش كۆلىمى 2,729 كۋادىرات مېتر، ئىشچى-خىزمەتچىسى 98 نەپەر، تەۋەسىدە 14 پوچتا تېجارەت پونكىتى بار بولۇپ، پوچتا تېلېگرافى گېزىت، ژۇرنال تارقىتىش كەسپى بىلەن شۇغۇللىنىدۇ.

كوناشەھەر ناھىيىلىك ئاشلىق ئىدارىسى

ئورنى: ئىتتىپاق يولى جەنۇبىي قىسمىنىڭ شەرق تەرىپىگە جايلاشقان. 1957-يىلى قۇرۇلغان، ئىگىلىگەن كۆلىمى 29,244 كۋادىرات مېتر، قۇرۇلۇش كۆلىمى 6,060 كۋادىرات مېتر، ئىشچى-خىزمەتچىسى 201 نەپەر، ئاستىدا شەرق شامىلى ئاشلىق ماگىزىنى، 9 بۆلۈمچە، ئىشخانا بار، تەۋەسىدە 14 يېزا ئاشلىق پونكىتى بار، ئاشلىق سېتىۋېلىش سېتىپ چىقىرىش، يۆتكەش كەسپىگە مەسئۇل.

كوناشەھەر ناھىيىلىك 2-يىمىك سانائەت ئىدارىسى

ئورنى: خەلق يولى جەنۇبىي قىسمىنىڭ غەرب تەرىپىگە جايلاشقان. 1957-يىلى

قۇرۇلغان، دەسلەپتا قول سانائەت بىرلەشمە بولۇپ، 1980 - يىلى 2 - يىمىنىڭ سانائەت ئىدا-
رىسىغا ئۆزگەرتىلگەن. ئىگىلىگەن يەر كۆلىمى 2،040 كۋادىرات مېتىر، قۇرۇلۇش كۆلىم-
ى 584.1 كۋادىرات مېتىر، ئىشچى - خىزمەتچىسى 13 نەپەر، بۇ ئورۇن ياغاچچىلىق، تۆ-
مۈرچىلىك، بىناكارلىق قۇرۇلۇش ئەترەت، ماشىنچىلىق قاتارلىق ئورۇنلارنى باشقۇرىدىغان
كوللېكتىپ ئىگىدارچىلىقىدىكى ئورۇن بولۇپ ھېسابلىنىدۇ.

قەشقەر شۆبە ھەربىي رايون دېھقانچىلىق مەيدانى

كوناشەھەر ناھىيە بازىرىنىڭ جەنۇبىغا 7 كىلومېتىر يىراقلىققا سايباغ يېزا دائىرىسىدە بولۇپ
يەر شەكلى تۈزلەڭ، ئومۇمىي كۆلىمى 1،000 مو، تېرىلغۇ كۆلىمى 700 مو، ئىگىلىگەن قۇرۇلۇش
كۆلىمى 300 كۋادرات مېتىر. 1960 - يىلى قۇرۇلغان، ئىشچى - خىزمەتچىسى 18 نەپەر، ئورمان
يېرى 7 مو، ھەرخىل دەرىخ 3،000 تۈپ، چوشقا 95 تۇياق، كالا 17 تۇياق، قوي 35 تۇياق،
توشقان 100 تۇياق، تۇخۇ 800 دانە، ئاساسەن بۇغداي، قوناق، تېرىلىدۇ، ئالاھىدە مەھ-
سۇلاتى ئامۇت، بىر ئاپتوموبىل، 3 تراكتور، بىر دانە قول تراكتورى، بىر كومباين بار. شۆبە
ھەربىي رايون ئورگىنىنىڭ قوشۇمچە ئىشلەپچىقىرىش مەيدانى.

قەشقەر ۋىلايەتلىك نەسىللىك چارۋا مەيدانى

كوناشەھەر ناھىيە مۇش يېزىسىدا، قەشقەر شەھىرىنىڭ غەربىي
تەرىپىدە، يەر شەكلى تۈزلەڭ قەشقەر شەھىرىدىن مۇش مەيدانىغىچە 28 كىلومېتىر،
ئومۇمىي كۆلىمى 34 مىڭ مو كېلىدۇ، تېرىلغۇ يېرى 4،798 مو، چارۋىسى 2،255 تۇياق،
ئاساسلىقى ئالاتاۋ ئىنەك بار، تەۋەسىدە 1 شۆبە مەيدان، 2 ئەترەت بار. بىر مەكتىپى
70 نەپەر، ئوقۇغۇچى، ئوقۇتقۇچى ئىشچى - خىزمەتچىسى 12 نەپەر، دوختۇرخانا 1، تىببى
خادىم 3 نەپەر. نەسىللىك كالىنى كۆپەيتىش ئاساس، دېھقانچىلىق قوشۇمچە قىلىنىدۇ.

جەنۇبىي شىنجاڭ ھەربىي رايون ئارقا سەپ بۆلۈم قوشۇمچە ئىگىلىك مەيدانى

كوناشەھەر ناھىيە لەنگەر يېزىسىنىڭ غەربىي شىمالىغا 3.5 كىلومېتىر يىراقلىققا جاي-
لاشقان. يېرى تۈزلەڭ، يەر كۆلىمى 450 مو، تېرىلغۇ يەر كۆلىمى 420 مو، قوشۇمچە ئىگى-
لىك ئاساس قىلىنىدۇ، چوشقا 300 تۇياق، پىنتوزا ياسايدۇ، ئۇن تاتىدۇ، قوشۇمچە بۇغ-
داي، شال تېرىيدۇ، ئىشچى - خىزمەتچىسى 22 نەپەر، تراكتور 2، ئوراش ماشىنىسى 1،
1958 - يىلى قۇرۇلغان.

جەنۇبىي شىنجاڭ ھەربىي رايون قوماندانلىق شىتابى گەنلۇچۇننىڭ قوشۇمچە ئىسپاتى
ئىگىلىك مەيدانى

كوناشەھەر ناھىيە لەنگەر يېزىلىق ھۆكۈمەت تۇرۇشلۇق جايىنىڭ غەربىي شىمالغا
3 كىلومېتىر يىراقلىققا جايلاشقان. يېرى تۈز، كۆلىمى 750 مو، تېرىلغۇ يېرى 550 مو، قو-
شۇمچە بۇغداي، ئاق قوناق، تېرىلىدۇ. قوشۇمچە ئىگىلىك ئاساس قىلىنىدۇ. چوشقا با-
قىدۇ، پىنتوزا ياسايدۇ، ئۇن تارتىپ ھەربىي رايوندىكى ئىمدارلارنى تەمىنلەيدۇ، ئىشچى -
خىزمەتچىسى 21 نەپەر، قالغانلىرى ۋاقىتلىق ئىشچىلار، ئىككى تراكتورى بار، 1968 - يى-
لى قۇرۇلغان.

قەشقەر ۋىلايەتلىك ئۇلاخ ترانسپورت شىركىتى دېھقانچىلىق مەيدانى
كوناشەھەر ناھىيە لەنگەر يېزا تۈمەن دەرياسىنىڭ يۇقىرى قىسمىدا، ئومۇمىي كۆل-
مى 300 مىڭ كۋادرات مېتىر، تېرىلغۇ يېرى 280 مو، يېزا ئىگىلىك ئاساس قىلىنىدۇ،
قوشۇمچە ئىگىلىك بىلەن شۇغۇللىنىدۇ. قالغىنى ئورمان ۋە سايلىق، ئىشچى 45 نەپەر،
1962 - يىلى قۇرۇلغان.

قەشقەر رايونى نەسىلىك چارۋا مەيدانى خانئۆي شۆبە مەيدانى
كوناشەھەر ناھىيە بەشكېرەم يېزىدا، مۇش يېزىدىكى باش مەيداننىڭ شەرقىگە 70
كىلومېتىر يىراقلىققا جايلاشقان. ئومۇمىي كۆلىمى 2,256 مو، تېرىلغۇ كۆلىمى 1,749 مو،
1966 - يىلى قۇرۇلغان. 1978 - يىلى ئەسلى قەشقەر شەھىرىنىڭ گۆش كالا مەيدانى
ئىدى، چارۋىچىلىق ئاساس، قوشۇمچە دېھقانچىلىق قىلىدۇ، 337 نەپەر ئىشچى - خىزمەتچىسى
بار، بىر باشلانغۇچ مەكتەپ، 43 ئوقۇغۇچى 8 نەپەر ئوقۇتقۇچى ئىشچى - خىزمەتچىسى بار،
بىر دوختۇرخانا بار.

قەشقەر رايونلۇق ئەمگەك بىلەن تەربىيەلەش دېھقانچىلىق مەيدانى
كوناشەھەر ناھىيە بەشكېرەم يېزا خانئۆي قەدىمكى شەھەر خارابىسىنىڭ يۇقىرىقى
قىسمىغا جايلاشقان، قەشقەر شەھىرىنىڭ شەرقىگە 28 كىلومېتىر يىراقلىققا جايلاشقان. يەر
شەكلى تۈزلەڭ، شەرقتىن غەربىگە ئۇزۇنلىقى 7 كىلومېتىر، جەنۇبتىن شىمالغا كەڭلىكى 4
كىلومېتىر، ئومۇمىي كۆلىمى 28 كۋادرات كىلومېتىر، تېرىلغۇ كۆلىمى 700 مو، ئورمان كۆلىمى
800 مو، ئىشچى - خىزمەتچىلىرى 39 نەپەر، تەۋەسىدە بىر ئورتا ئەترەت، 6 شۆبە ئەترەت
بار. 1966 - يىلى قۇرۇلغان. كوناشەھەر ناھىيىسىنىڭ خانئۆي ئورمان مەيدانى بولغان.
1983 - يىلى 9 - ئايدا قەشقەر ۋالى مەھكىمە ئەدلىيە باشقارمىسىنىڭ خانئۆي ئەمگەك بىلەن
تەربىيەلەش مەيدانىغا ئۆزگەرتىلگەن.

تاشيول ئىدارىسى قەشقەر بىرىنچى قۇرۇلۇش ئەترىتى دېھقانچىلىق مەيدانى

مۇش يېزا تەۋەسىدە بولۇپ قەشقەر شەھىرىنىڭ غەربىگە، 25.2 كىلومېتىر يىراقلىققا جايلاشقان. يەر شەكلى تۈزلەڭ، ئومۇمىي كۆلىمى 1،000 مو، تېرىلغۇ كۆلىمى 500 مو، 194 نەپەر ئىشچىسى بار. بۇنىڭدىن ئۇيغۇر، 148 نەپەر، خەنزۇ 46 نەپەر، دېھقانچىلىق ئا- ساس، بۇغداي، قوناق، شال، كېۋەز تېرىلىدۇ. قوشۇمچە چارۋا باقىدۇ، مىللى باشلانغۇچ مەكتەپ 1، ئوقۇتقۇچى ئىشچى - خىزمەتچىسى 6 نەپەر، ئوقۇغۇچى 31 نەپەر، دوختۇرخانىسى 1، دوختۇر 1 نەپەر، 1952 - يىلى قۇرۇلغان، بىنام ئېچىپ يىلدىن - يىلغا كېڭەيتىلگەن.

مۇش يېزا قارا بەل يايلىقى

مۇش يېزىلىق ھۆكۈمەت تۇرۇشلۇق جايىنىڭ غەربىگە 29 كىلومېتىر يىراقلىققا جاي- لاشقان. شەرقتىن غەربكە ئۇزۇنلىقى 30 كىلومېتىر، جەنۇبتىن شىمالغا كەڭلىكى 12 كىلو- مېتىر، كۆلىمى 360 كۋادرات كىلومېتىر، يەر شەكلى تۈزلەڭ، ئۆسۈملۈكلەردىن سۆگەت، شىۋاق، موخ ئوتلىرى ئۆسىدۇ، قىش ياز بولۇپ، 8،000 تۇياقتىن ئارتۇق چارۋا باققىنى بولىدۇ، بۇ ئوتلاقنىڭ كىرىش ئاغزىدا قاپ - قارا بەل بولغاچقا قارا بەل - دەپ ئاتالغان.

قەشقەر رايون يەر تەۋرەشنى كۈزىتىش ئورنى

كوناشەھەر ناھىيە خامىدى يېزىسىدا بولۇپ قەشقەر شەھىرىنىڭ غەربىگە 9 كىلو- مېتىر يىراقلىققا جايلاشقان. ئىشچى - خىزمەتچىسى 15 نەپەر، بۇنىڭدىن خەنزۇ 10 نەپەر، ئۇيغۇر 5 نەپەر، ئىگىلىگەن يېرى 27 مو، قۇرۇلۇش ئورنى 1،012 كۋادرات مېتىر، 1970 - يىلى قۇرۇلغان، يەر تەۋرەشنى ئالدىن ئۆلچەش ئالدىن مەلۇمات بېرىش خىزمىتىگە مە- سئۇل، قۇتقۇزۇش ماشىنىسىدىن بىرسى بار. چوڭ ئاپتوموبىلدىن 1، تىل-ۋىزىر دىن 2 سى بار.

قەشقەر رايونى گەز دەريا باشقارمىسى سۇ تەخسىمەش پونكىتى

كوناشەھەر ناھىيە تاشمىلىق يېزىسىنىڭ غەربىي جەنۇبىغا توغرا كېلىدۇ، 1953 - يى- لى قۇرۇلغان، قۇرۇلۇش كۆلىمى 500 كۋادرات مېتىر، ئومۇمىي كۆلىمى 200 مو، تېرىل- غۇ يېرى 40 مو، ئورمان يېرى 150 مو، ئىشچى - خىزمەتچىسى 17 نەپەر، ھەممىسى ئۆي- غۇر. كوناشەھەر، يېڭىشەھەر، ئاقتۇ، يوپۇرغا، قىزىل سۇ ئوبلاست، نەسىللىك قوي فىرەم- سى، بىگتۇەننىڭ 41 - 42 - مەيدانلىرىنىڭ سۇ تەخسىماتىغا مەسئۇل بولىدۇ.

قەشقەر ۋىلايەتلىك ئۆسمۈر جىنايەتچىلەرنى ئەمگەك بىلەن تەربىيەلەش ئورنى
كوناشەھەر ناھىيە سەمەن يېزىسىدا. قەشقەر شەھىرىنىڭ غەربىگە 7.5 كىلومېتر
يىراقلىققا جايلاشقان. يەر شەكلى تۈز، ئىگىلىگەن كۆلىمى 150 مو، بۇنىڭدىن قۇرۇ-
لۇش كۆلىمى 30 مو، باغ 70 مو، تېرىلغۇ يېرى 40 مو، ئىشچى - خىزمەتچىسى 22 نەپەر،
بۇنىڭدىن ئۇيغۇر 14 نەپەر، خەنزۇ 8 نەپەر، 16 مىللىلىق كىنو ئاپاراتىدىن 1 سى بار.
2 ئىپلىۋىز، 1 ئاپتوموبىل، 11 قول ترەكتورى بار. 1957 - يىلى قۇرۇلغان، ئۆسمۈر
جىنايەتچىلەرنى باشقۇرىدۇ، تەربىيەلەيدۇ.

قەشقەر ۋىلايەتلىك يېزا ئىگىلىك پەن تەتقىقات ئورنى.
تەزكىرىسى «ۋىلايەتلىك يېزا ئىگىلىك پەن تەتقىقات ئورنىنىڭ ئومۇمىي ئەھۋال-
لى» دېگەن ماتېرىيالدا.

كوناشەھەر يول ئاسراش ئوچاستىكا ئوپال دوۋبەنى

كوناشەھەر ناھىيە بازىرىنىڭ غەربىي جەنۇبىغا توغرا كېلىدۇ، 1965 - يىلى قۇرۇل-
خان. ئىگىلىگەن يېرى 4.662 كۋادرات مېتر، ئاسرايدىغان يول ئۇزۇنلىقى 10 كىلومې-
مېتر، ئىشچى - خىزمەتچىسى 7 نەپەر، جوڭگو - پاكىستان خەلقئارا تاشيولىنىڭ قارا باش
تىن ئوپال يېزا شوتا كەنت كومىتېتىغىچە بولغان يول يۈزىگە مەسئۇل.

كوناشەھەر يول ئاسراش ئوچاستىكىسى سايباغ دوۋبەنى

كوناشەھەر ناھىيە بازىرىنىڭ غەربىي جەنۇبىغا 4.3 كىلومېتر يىراقلىققا جايلاشقان.
1965 - يىلى قۇرۇلغان، ئومۇمىي كۆلىمى 3.330 كۋادرات مېتر، ئاسراش لىنىيەسى 12
كىلومېتر، ئىشچى - خىزمەتچىسى 15 نەپەر، بۇنىڭدىن ئۇيغۇر 14 نەپەر، خەنزۇ 1 نەپەر.

كوناشەھەر يول ئاسراش ئوچاستىكا ئوغساق دوۋبەنى

كوناشەھەر ناھىيە بازىرىنىڭ شىمالغا 8 كىلومېتر يىراقلىققا جايلاشقان. 1965 - يى-
لى قۇرۇلغان. ئىگىلىگەن يەر كۆلىمى 3.330 كۋادرات مېتر، ئاسراش لىنىيە ئۇزۇن-
لىقى 15 كىلومېتر، (قەشقەر شەھىرى جەنۇبىي شىنجاڭ بىناكارلىق شىركىتىدىن توقۇزاق
بازىرىغىچە)، ئىشچى - خىزمەتچىسى 15 نەپەر ھەممىسى ئۇيغۇر.

كوناشەھەر يول ئاسراش ئوچاستىكا لەنگەر دوۋبەنى

ناھىيە بازىرىنىڭ غەربىي جەنۇبىغا 11 كىلومېتر يىراقلىققا جايلاشقان. 1965 - يى-
لى قۇرۇلغان، ئومۇمىي كۆلىمى 3.320 كۋادرات مېتر، ئاسرايدىغان لىنىيە ئۇزۇنلىقى
13 كىلومېتر، (لەنگەردىن قارا باش داۋبەزىگىچە)، ئىشچى - خىزمەتچىسى 8 نەپەر، قەشقەر
تاشيول باش ئوچاستىكىسى، كوناشەھەر تاشيول ئوچاستىكىسىغا قارايدۇ.

[The text on this page is extremely faint and illegible. It appears to be a handwritten document or letter, but the characters are too light to transcribe accurately.]

ئىنسانلار ناملىرىنىڭ قىسقىچە تونۇشتۇرۇلىشى

ئىنسانلار ناملىرىنىڭ قىسقىچە تونۇشتۇرۇلىشى ۋە كېلىۋېتىشى بىراقلاققا
 ئىنسانلار ناملىرىنىڭ قىسقىچە تونۇشتۇرۇلىشى ۋە كېلىۋېتىشى دەپ ئاتال
 ۋە كېلىۋېتىشى ۋە كېلىۋېتىشى ۋە كېلىۋېتىشى ۋە كېلىۋېتىشى ۋە كېلىۋېتىشى
 ۋە كېلىۋېتىشى ۋە كېلىۋېتىشى ۋە كېلىۋېتىشى ۋە كېلىۋېتىشى ۋە كېلىۋېتىشى
 ۋە كېلىۋېتىشى ۋە كېلىۋېتىشى ۋە كېلىۋېتىشى ۋە كېلىۋېتىشى ۋە كېلىۋېتىشى

۳. يەر ناملىرى رولىغا ئىگە بولغان سۇنئىي شىئەلەر

ئىنسانلار ناملىرىنىڭ قىسقىچە تونۇشتۇرۇلىشى ۋە كېلىۋېتىشى دەپ ئاتال
 ئىنسانلار ناملىرىنىڭ قىسقىچە تونۇشتۇرۇلىشى ۋە كېلىۋېتىشى دەپ ئاتال
 ئىنسانلار ناملىرىنىڭ قىسقىچە تونۇشتۇرۇلىشى ۋە كېلىۋېتىشى دەپ ئاتال
 ئىنسانلار ناملىرىنىڭ قىسقىچە تونۇشتۇرۇلىشى ۋە كېلىۋېتىشى دەپ ئاتال

ئىنسانلار ناملىرىنىڭ قىسقىچە تونۇشتۇرۇلىشى

ئىنسانلار ناملىرىنىڭ قىسقىچە تونۇشتۇرۇلىشى ۋە كېلىۋېتىشى دەپ ئاتال
 ئىنسانلار ناملىرىنىڭ قىسقىچە تونۇشتۇرۇلىشى ۋە كېلىۋېتىشى دەپ ئاتال
 ئىنسانلار ناملىرىنىڭ قىسقىچە تونۇشتۇرۇلىشى ۋە كېلىۋېتىشى دەپ ئاتال
 ئىنسانلار ناملىرىنىڭ قىسقىچە تونۇشتۇرۇلىشى ۋە كېلىۋېتىشى دەپ ئاتال

ئىنسانلار ناملىرىنىڭ قىسقىچە تونۇشتۇرۇلىشى

ئىنسانلار ناملىرىنىڭ قىسقىچە تونۇشتۇرۇلىشى ۋە كېلىۋېتىشى دەپ ئاتال
 ئىنسانلار ناملىرىنىڭ قىسقىچە تونۇشتۇرۇلىشى ۋە كېلىۋېتىشى دەپ ئاتال
 ئىنسانلار ناملىرىنىڭ قىسقىچە تونۇشتۇرۇلىشى ۋە كېلىۋېتىشى دەپ ئاتال
 ئىنسانلار ناملىرىنىڭ قىسقىچە تونۇشتۇرۇلىشى ۋە كېلىۋېتىشى دەپ ئاتال

رسالة من لغات بلاد لغات راجع إلى ربي ، ٣
رسالة من لغات بلاد لغات راجع إلى ربي

سۇنئىي قۇرۇلمىلار ناملىرىنىڭ قىسقىچە تونۇشتۇرۇلىشى

قىزىل دەريا كۆۋرۈكى

ناھىيە بازىرىنىڭ شىمالىغا 10 كىلومېتىر، قەشقەر شەھىرىگە 5 كىلومېتىر يىراقلىققا جايلاشقان. قىزىل دەرياسىغا سېلىنغانلىقى ئۈچۈن، «قىزىل دەريا كۆۋرۈكى» دەپ ئاتالغان. ئومۇمىي ئۇزۇنلىقى 189 مېتىر، كەڭلىكى 8 مېتىر، 12 ئارا بىتۇن قۇرۇلمىلاردىن ياسالغان. كۆتۈرۈش كۈچى 13 دىن 60 توننىغىچە. 1967-يىلى قورۇلغان، كونا شەھەر ناھىيىسىنىڭ شىمالدىن قەشقەر شەھىرىگە، جەنۇبىي تاشقۇرغانغا بارىدىغان جۇڭگو پاكىستان يولىدىكى مۇھىم كۆۋرۈك بولۇپ ھېسابلىنىدۇ.

تەلۋىچىك دەريا كۆۋرۈكى

كونا شەھەر ناھىيە بازىرىنىڭ شىمالىغا 8 كىلومېتىر يىراقلىققا جايلاشقان. شىمالدىن قەشقەر شەھىرىگە، جەنۇبىدىن تاشقۇرغانغا بارىدىغان، جۇڭگو پاكىستان تاشيولى ئۈستىدىكى مۇھىم كۆۋرۈك. ئومۇمىي ئۇزۇنلىقى 34.2 مېتىر بولۇپ، ئىككى چوڭ ئارىدىن تەشكىل تاپقان كۆۋرۈك، بۇ ئىككى چوڭ ئارىنىڭ ئارىلىقى 113 مېتىر، 2-چوڭ ئارىنىڭ ئومۇمىي ئۇزۇنلىقى 55.8 مېتىر، كۆتۈرۈش كۈچى 13 دىن 60 توننىغىچە. 1967-يىلى قۇرۇلغان. تەلۋىچىك دەرياسى قىزىل دەرياسىنىڭ تارمىقى بولۇپ، كەلكۈن مەزگىلىدە سۇنىڭ ئېقىشى شەتلىك بولغاچقا «تەلۋىچىك دەريا كۆۋرۈكى» دەپ ئاتالغان.

ئوپال يېزا قىزىل جىلغا كۆۋرۈكى

ناھىيە بازىرىنىڭ غەرب تەرىپىدە ئوپال يېزىسىنىڭ دائىرىسىدە بولۇپ، تاشقۇرغان، پاكىستانغا بارىدىغان قىزىل جىلغا ئۈستىگە سېلىنغان كۆۋرۈك بولۇپ ھېسابلىنىدۇ. 1968-يىلى قۇرۇلغان، ئومۇمىي ئۇزۇنلىقى 25.5 مېتىر، سېمونت بىتۇندىن ياسالغان، كۆۋرۈكنىڭ يۈك كۆتۈرۈشى 13 توننا بولۇپ، دولەت موداپىئە خەلق ئارا بېرىش-كېلىش ئالاقە ئىشلىرىدا مۇھىم ئەھمىيەتكە ئىگە.

ئوپال يېزا بازار جىلغا كۆۋرۈكى

ناھىيە بازىرىنىڭ غەربىگە، ئوپال يېزىسىنىڭ دائىرىسىدە بولۇپ تاشقۇرغان ۋە پاكىستانغا بارىدىغان چوڭ تاشيولنىڭ بازار جىلغىسى ئۈستىدە بولۇپ، 1968-يىلى

قۇرۇلغان. ئومۇمىي ئۇزۇنلىقى 25.5 مېتىر، كەڭلىكى 7 مېتىر، سېمونت بىتوندىن ياسالغان كۆۋرۈك، يۈك كۆتۈرۈش كۈچى 13 توننا، پاكىستانغا بارىدىغان خەلق ئارا تاش يول ئۈستىگە سېلىنغان مۇھىم كۆۋرۈك، بازار جىلغىسى ئۈستىگە سېلىنغان كۆۋرۈك بولغاچقا شۇنداق دەپ ئاتالغان.

يامانىار كۆۋرۈكى

ناھىيە بازىرىنىڭ جەنۇبىغا 12 كىلومېتىر يىراقلىققا جايلاشقان، ناھىيىمىزدىن بۇ-لاقۇ-تاشمىلىق يېزىلىرىغا، ئاقتۇ ناھىيىسىنىڭ پىلال يېزىسىغا بارىدىغان مۇھىم كۆۋرۈك. ئومۇمىي ئۇزۇنلىقى 100 مېتىر، كەڭلىكى 5 مېتىر، 13 كىچىك ئارىدىن تەركىب تاپقان، ياغاچ كۆۋرۈك، يۈك كۆتۈرۈش كۈچى 8دىن 20 توننىغىچە.

قەشقەر ۋىلايەتلىك 1- سۇ ئېلېكتىر ئىستەنسىسى

تەزكىرىسى «قەشقەر ۋىلايەتلىك 1- سۇ ئېلېكتىر ئىستانسىسىنىڭ ئومۇمىي ئەھۋالى» دېگەن ماتېرىيالدا.

قەشقەر ۋىلايەتلىك 3- سۇ ئېلېكتىر ئىستەنسىسى

تەزكىرىسى «قەشقەر ۋىلايەتلىك 3- سۇ ئېلېكتىر ئىستانسىسىنىڭ ئومۇمىي ئەھۋالى» دېگەن ماتېرىيالدا.

قوغان يېزا ۋاپ سۇ ئامبىرى

قوغان يېزىلىق ھۆكۈمەت تۇرۇشلۇق جايىنىڭ شەرقىي جەنۇبىغا 3 كىلومېتىر يىراقلىققا جايلاشقان. 1970- يىلى قۇرۇلغان، 1971- يىلى ئىشلىتىشكە ئۆتكۈزۈپ بېرىلگەن، 5 مىليون كۇپ سۇ سىغىدۇ، 8،000 مو يەر سۇغۇرالايدۇ، بېلىق بېقىشقا بولىدۇ، ۋاپ كەنتى دائىرىسىدە بولغاچقا شۇنداق دەپ ئاتالغان.

ئاۋات يېزا يالاڭ سۇ ئامبىرى

ناھىيە بازىرىنىڭ شەرقىگە 25.3 كىلومېتىر يىراقلىققا ئاۋات يېزىسىنىڭ ئوتتۇرا قىسمىغا جايلاشقان، 1957- يىلى قۇرۇلغان، 1958- يىلى ئىشلىتىشكە ئۆتكۈزۈپ بېرىلگەن، ئۇزۇنلىقى 700 مېتىر، دامىنىڭ ئۈستى كەڭلىكى 14 مېتىر، چوڭقۇرلىقى 16 مېتىر، 8 مىليون كۇپ سۇ سىغىدۇ، سۇ يۈزى 3،000 مو. كېلىدۇ، 22،500 مو يەر سۇغۇرالايدۇ، توپا شېغىل قۇرۇلمىلاردىن تەركىب تاپقان، سۇ چىقىرىش ئاغزىدا بىتوندىن ياسالغان زاكۇسى بار، بېلىقچىلىق ئىشلىرىنى راۋاجلاندۇرۇشقا بولىدۇ، سۇ ئامبىرى يالاڭ جىلغىسىگە جايلاشقانلىقى ئۈچۈن، يالاڭ سۇ ئامبىرى دەپ ئاتالغان.

بەشكىرەم يېزا لەڭگەر سۇ ئامبىرى

بەشكىرەم يېزىلىق ھۆكۈمەت تۇرۇشلۇق جايىنىڭ شەرقىي شىمالغا 2.5 كىلومېتىر يىراقلىققا جايلاشقان. 1958-يىلى قۇرۇلغان، 1960-يىلى ئىشلىتىلگەن، 9 مىليون كۇپ سۇ سىغىدۇ، سۇ يۈزى 1.500 مو، 10 مىڭ موغا يېقىن يەر سۇغىرىشقا بولىدۇ. ئامبارنىڭ دامبىسى توپا شېغىلىدىن ياسالغان، سۇ چىقىرىش ئاغزىدا بىتون قۇرۇلمىسى بار بېلىمچى-لىقنى راۋاجلاندۇرغىنى بولىدۇ. لەڭگەر كەنتىدە بولغانلىقى ئۈچۈن، لەڭگەر سۇ ئامبىرى دەپ ئاتالغان.

بەشكىرەم يېزا يىكەنلىك سۇ ئامبىرى

بەشكىرەم يېزىلىق ھۆكۈمەت تۇرۇشلۇق جايىنىڭ شەرقىگە 2.3 كىلومېتىر يىراقلىققا جايلاشقان، 1977-يىلى قۇرۇلغان. 2 مىليون 500 مىڭ كۇپ سۇ سىغىدۇ، سۇ يۈزى 450-مو كېلىدۇ. دامبىسى قۇم توپىدىن ياسالغان. سۇغىرىدىغان كۆلەم 1.200 مو، بېلىمچىلىق-نى راۋاجلاندۇرغىنى بولىدۇ، يىكەنلىك دېگەن جاھغا ئورۇنلاشقانلىقى ئۈچۈن، يىكەنلىك سۇ ئامبىرى دەپ ئاتالغان.

قىزىل بايراق سۇ ئامبىرى

يېڭىئۆستەك بىلەن ئاققاش ئىككى يېزا ئوتتۇرىسىغا جايلاشقان بولۇپ، ئاققاش يېزىسى بىلەن بولغان ئارىلىقى 11.5 كىلومېتىر كېلىدۇ، 1970-يىلى قۇرۇلغان ئەسلى ئىسمى «دۆڭكۆل» دەپ ئاتالغان، دامبا قۇم توپىدىن ياسالغان، زاكۇسى بىتوندىن ياسالغان، 12 مىليون كۇپ سۇ سىغىدۇ، سۇغۇرۇش كۆلىمى 50 مىڭ مو، بېلىمچىلىقنى راۋاجلاندۇرغىنى بولىدۇ.

تاشمىلىق ئۆستىڭى

يېزىلىق ھۆكۈمەت تۇرۇشلۇق جايىنىڭ غەربىي جەنۇبىغا جايلاشقان غەربتىن شەرققە قاراپ ئاقىدۇ، ئۇزۇنلىقى 28 كىلومېتىر، كەڭلىكى 6 مېتىر، چوڭقۇرلىقى 3.5 مېتىر؛ 14 كەنت كومىتېتىنىڭ 75 مىڭ مو يېرىنى سۇغارىشقا بولىدۇ، 1965-يىلى تاشمىلىق ئۆستىڭى قىلىپ ياساپ چىقىلغان، تاشمىلىقنىڭ ئاساسلىق ئۆستىڭى بولغاچقا تاشمىلىق ئۆستىڭى دەپ ئاتالغان.

تېرىم ئۆستىڭى

يېزىلىق ھۆكۈمەت تۇرۇشلۇق جايىنىڭ غەربىي شىمالغا جايلاشقان، غەربتىن شەرققە قاراپ ئاقىدۇ، ئۇزۇنلىقى 30 كىلو مېتىر، كەڭلىكى 2 مېتىر، ئېقىش 2.3m /سېكونت، مىڭ مو تېرىلغۇ يەرنى سۇغىرىدۇ، 1965-يىلى تاشمىلىق ئۆستىڭى قىلىپ قۇرۇلغان، تېرىم يېزىسىنىڭ ئاساسلىق ئۆستىڭى بولغاچقا تېرىم ئۆستىڭى دەپ ئاتالغان.

تەتۈر ئۆستىمى

لەڭگەر يېزىسىنىڭ غەربىي شىمالىدا، بولۇپ شىمالدىن جەنۇبقا قاراپ ئاقىدۇ، ئۇزۇنلىقى 10 كىلومېتىر، كەڭلىكى 15 مېتىر، چوڭقۇرلىقى 4 مېتىر، سۈرئىتى $11m^3/سېكۇنت$ ، 1959 - يىلى 3.3 كىلومېتىر ئارىلىقنى سېمونت تاش بىلەن ياساپ چىققان، 7.6 كىلومېتىر يېرىگە تاش ياتقۇزۇلغان، 3 - ئېلېكتىر ئىستانسىسىنىڭ ئېلېكتىر ئۆستىمى، شەرقتىن غەربكە ئۇزۇنلىقى 5 كىلومېتىر بولۇپ، پەيزىۋات ناھىيىسىنىڭ قىزىل دەرياسىدىكى سۈيىدىن پايدىلىنىپ توك ھاسىل قىلغاندىن كېيىن مۇشۇ ئۆستەك ئارقىلىق سۈنى قايتۇرۇپ يەنە قىزىل دەرىياسىغا چۈشۈرۈپ بېرىدۇ، بۇ ئۆستەك شەرقتىن غەربكە قاراپ سۇ قايتۇرىدىغان بولغاچقا تەتۈر ئۆستەك - دەپ ئاتالغان.

شەھەر ئۆستىمى

لەنگەر يېزىسى ئىچىدىن ئۆتىدىغان بولۇپ، غەربتىن شەرقتە قاراپ ئاقىدۇ، تەتۈر ئۆستەككىدىن باشلىنىپ قەشقەر شەھرىنىڭ قىزىل دۆۋگىچە بارىدۇ، ئۇزۇنلىقى 25 كىلومېتىر، كەڭلىكى 3 مېتىر، چوڭقۇرلىقى 2 مېتىر، ئېقىش سۈرئىتى، $10m^3/سېكۇنت$ ، 1964 - يىلى تاش ئۆستەك قىلىپ ياسالغان، لەڭگەر سەمەن يېزىلىرىدىن ئېقىپ ئۆتىدۇ سۇغۇرۇش كۆلىمى 27,000 مو، بۇ ئۆستەككىدىن قەشقەر شەھىرىگە سۇ بارىدىغان بولغاچقا شەھەر ئۆستەك - دەپ ئاتالغان.

چۈمبۈس سۇزاق ئۆستىمى

قوغان يېزىلىق ھۆكۈمەت تۇرۇشلۇق جايىنىڭ شىمالىغا جايلاشقان شىمالدىن جەنۇبقا قاراپ ئاقىدۇ، ئۇزۇنلىقى 15 كىلومېتىر، كەڭلىكى 4.5 مېتىر، چوڭقۇرلىقى 1.8 مېتىر، سۈرئىتى $6m^3/سېكۇنت$ ، 3 كىلومېتىر تاش ئۆستەك، 12 كىلومېتىر توپا ئۆستەك، 1958 - يىلى ياسالغان، 40 مىڭ مو يەرنى سۇغىرىدۇ، مۇشۇ ئۆستەكنىڭ ئېقىپ ئۆتىدىغان ھۈسايىمىغا قاراپ شۇنداق ئاتالغان.

ھەزرەت ئۆستەك

قوغان يېزىلىق ھۆكۈمەت تۇرۇشلۇق جايىنىڭ شەرقتە جايلاشقان شىمالدىن جەنۇبقا قاراپ ئاقىدۇ، ئاۋات ئۆستەككىدىن ئايرىلىپ قوغان يېزىسىنىڭ ۋاپ كەنت كومىتېتىغا بارىدۇ، 1963 - يىلى قۇرۇلغان، تاش ئۆستەك بولۇپ ئۇزۇنلىقى 10 كىلومېتىر كەڭلىكى 4 مېتىر، چوڭقۇرلىقى 1 مېتىر، سۈرئىتى $2m^3/سېكۇنت$ ، قوغان بىلەن قەشقەر شەھىرىنىڭ ئىككى كەنت كومىتېتىدىن 17 مىڭ مو يەرنى سۇغىرىدۇ، ئۆسەك ھەزرەتنىڭ دائىرىسىدىن ئېقىپ ئۆتكەچكە شۇنداق - دەپ ئاتالغان.

ئاۋات ئۆستىڭى

ناھىيە بازىرىنىڭ شىمالىغا توغرا كېلىدۇ، غەربىيەتە قاپقا زاگۇدىن باشلىنىپ شەرقتە خانئۆي قەدىمكى خارابىسىغا بارىدۇ. ئۇزۇنلىقى 60 كىلومېتىر، باش قىسمىدا 10 كىلومېتىر ئارلىق سېمونتتىن ياسالغان، قالغان قىسمى تاش ياتقۇزۇلغان. ئاستى كەڭلىكى 1.2 مېتىر، ئۈستى كەڭلىكى 8 مېتىر، سۈرئىتى سېكۇنت/ $5m$. كونا شەھەر ناھىيىسىنىڭ 7 يېزىسىنى ۋە قەشقەر شەھەر رايونىدىن ئېقىپ ئۆتىدۇ، ئېقىش سۈرئىتى سېكۇنت/ $40m^3$. 580 مىڭ مو يەر سۇغىرىلىدۇ، بۇ ئۆستەڭنىڭ سۈيى ئاۋات يېزىسىغا باردىغانلىقى ئۈچۈن. ئاۋات ئۆستىڭى - دەپ ئاتالغان.

يالاك سۇ ئامبار ئۆستىڭى

ئورنى: ئاۋات يالاك سۇ ئامبىرىدىن باشلىنىپ شەرقتە قاراپ قەدىمكى خانئۆي خارابىلىرىغىچە ئېقىپ بارىدۇ، ئۇزۇنلىقى 7 كىلومېتىر، كەڭلىكى 2.5 مېتىر، چوڭقۇرلىقى 2 مېتىر، 1 كۆپ سۇ ئاقىدۇ، 12 كەنت كومىتېتى، بىر مەيداننىڭ 40 مىڭ مو ئېتىز ۋە ئورمانلىرىنى سۇغىرىدۇ، 1957 - يىلى چېپىلغان توپا ئۆستەڭ، يالاك سۇ ئامبىرىنىڭ سۈيىنى چىقىرىدىغان ئۆستەڭ بولغاچقا شۇنداق - دەپ ئاتالغان.

قارا سۇ ئۆستىڭى

ئورنى سەمەن يېزا كۆك مەسچىت غوجام كەنت كومىتېتىدا بولۇپ، كۆك ئېرىق. كەنت كومىتېتىغا بارىدۇ، ئۇزۇنلىقى 5 كىلومېتىر، كەڭلىكى 3 مېتىر، چوڭقۇرلىقى 2 مېتىر، ئېقىش سۈرئىتى سېكۇنت/ $1m$ ، سۇغۇرۇش كۆلىمى 3,600 مو، 1972 - يىلى چېپىلىپ چىم ياتقۇزۇلغان. سۈيى بۇلاق سۈيى بولغاچقا قارا سۇ ئۆستىڭى - دەپ ئاتالغان.

سىدى ئۆستىڭى

بەشكېرەم يېزىلىق ھۆكۈمەت تۇرۇشلۇق جايىنىڭ جەنۇبىغا جايلاشقان. غەربىيەتتىن شەرقتە قاراپ ئاقىدۇ، غەربىيەتە قوغان يېزىسىنىڭ شامپاشا كەنت كومىتېتىدىن باشلىنىپ بەشكېرەمگە ئېقىپ كىرىپ، شەرقتە ۋىلايەتلىك ئەمگەك بىلەن ئۆزگەرتىش مەيدانىغىچە بارىدۇ، ئۇزۇنلىقى 19 كىلومېتىر، كەڭلىكى 12 مېتىر، چوڭقۇرلىقى 2 مېتىر، سۈرئىتى سېكۇنت/ $10m$ ، 56 مىڭ مو يەرنى سۇغىرىدۇ، 1963 - يىلى چېپىلغان. بۇ ئۆستەڭ سىدى دائىرىسىدىن ئېقىپ ئۆتكەچكە سىدى ئۆستىڭى - دەپ ئاتالغان.

تاغوبويى ئۆستىڭى

بەشكېرەم يېزىلىق ھۆكۈمەت تۇرۇشلۇق جايىنىڭ غەربىي شىمالىغا توغرا كېلىدۇ،

غەربتىن شامپاشادىن باشلىنىپ شەرقتە مورىغىچە بارىدۇ، ئاۋات ئۆستىگىنىڭ تارمىقى، ئۇزۇنلىق قى 18 كىلومېتىر، كەڭلىكى 15 مېتىر، چوڭقۇرلىقى 2 مېتىر، سۈرئىتى سېكۇنت/ $10m$ ، 48 مىڭ مو يەرنى سۇغىرىدۇ، 1953 - يىلى چېپىلغان ئۆستەڭ تاغ بويىغا جايلاشقانلىقى ئۈچۈن شۇنداق دەپ ئاتالغان.

يېڭىئۆستەڭ يېزا شەھەر ئۆستىگى

شەھەر ئۆستەڭ غەربتىن شەرقتە قاراپ ئاقىدۇ، غەربتە تۆۋەنكى يالاڭ سۇ ئامبىرىدىن باشلىنىپ، شىمالدا يىڭنە قاش كەنت كومىتېتىغىچە بارىدۇ، ئۇزۇنلىقى 13 كىلومېتىر، كەڭلىكى 4 مېتىر، چوڭقۇرلىقى 2 مېتىر، سۈرئىتى سېكۇنت/ $2m$ ، توپا ئۆستەڭ، 67 مىڭ مو يەرنى سۇغىرىدۇ. بۇندىن 150 يىل ئىلگىرى زوردۇن ھاكىم دەۋرىدە چېپىلغان، قەش-قەر شەھەر تەۋەسىدىن باشلانغانلىقى ئۈچۈن شۇنداق ئاتالغان.

ئاققاش ئۆستىگى

ئاققاش يېزىسىدا بولۇپ، يالاڭ سۇ ئامبىرىدىن باشلانغان، غەربتىن شەرقتە قاراپ ئاققاش يېزىسىنىڭ شىكەر باغ چارۋىچىلىق مەيدانىغىچە بارىدۇ. توپا ئۆستەڭ. بۇندىن 150 يىل بۇرۇن چىڭ خاندانلىقى دەۋرىدىكى زوردۇن ھاكىم ۋاقتىدا ياسالغان. ئۇزۇنلىقى 40 كىلومېتىر، كەڭلىكى 8 مېتىر، چوڭقۇرلىقى 4 مېتىر، سۈرئىتى سېكۇنت/ $4m$ 5 كەنت كومىتېتى ۋە بىر دېھقانچىلىق مەيدانىدىن ئۆتىدۇ، 82 مىڭ مو يەرنى سۇغىرىدۇ، ئاققاش يېزىسىنىڭ ئاساسلىق ئۆستىگى بولغاچقا شۇنداق ئاتالغان.

زەمىن يېزا مۇسۇما ئۆستىگى

كوناشەھەر ناھىيىسىنىڭ غەربىگە توغرا كېلىدۇ. غەربتىن شەرقتە قاراپ ئاقىدۇ، ئۇزۇنلىقى 18.8 كىلومېتىر، كەڭلىكى 6 مېتىر، چوڭقۇرلىقى 2 مېتىر، سۈرئىتى سېكۇنت/ $8m$ ، تاش ئۆستەڭ، زەمىن ئوغساق ئىككى يېزىدىن 16 كەنت كومىتېتى ۋە 2 مەيداننىڭ 80 مىڭ مو يېرىنى سۇغىرىدۇ، 1966 - يىلى ياسالغان، بۇ ئۆستەڭ مۇسۇما كەنتى ئىچىدىن ئۆتكەنلىكتىن مۇسۇما ئۆستىگى دەپ ئاتالغان.

زەمىن يېزا قالماق ئۆستىگى

كوناشەھەر ناھىيە بازىرىنىڭ غەربىگە 5 كىلومېتىر يىراقلىققا جايلاشقان. غەربتىن شەرقتە قاراپ ئاقىدۇ، ئۇزۇنلىقى 36 كىلومېتىر، كەڭلىكى 11 مېتىر. چوڭقۇرلىقى 1.5 مېتىر، سۈرئىتى سېكۇنت/ $15m$ ، توپا ئۆستەڭ. زەمىن سايىباغ ئىككى يېزىنىڭ 18 كەنت كومىتېتىدىن 150 مىڭ مو يېرىنى سۇغىرىدۇ، ئاڭلاشلارغا قارىغاندا 13 - ئەسىردە يۈەن سۇلالىسى


دەۋرىدە موڭغۇل مەھبۇسلىرى تەرىپىدىن چېپىلغان شۇنىڭ ئۈچۈن، قالماق ئۆستەڭ دەپ ئاتالغان. 1975 - يىلى كېڭەيتىپ تاش ئۆستەڭ قىلىنغان.

قايقا باش زاكۇ

كوناشەھەر ناھىيە بازىرىنىڭ غەربىي شىمالغا 20 كىلومېتىر يىراقلىققا جايلاشقان. مۇش يېزا شەرەك سىيى كەنتىدە، غەربىي جەنۇبىي قىزىل دەريا ئاۋات ئۆستىڭىنىڭ سۇ بۆلۈش ئېغىزىدىن باشلىنىدۇ. 1965 - يىلى ۋىلايەتلىك سۇ باشقارمىسى قۇرغان، جەنۇبتىن شىمالغا بولغان ئۇزۇنلىقى 500 مېتىر، شەرقتىن غەربكە كەڭلىكى 300 مېتىر، كۆلىمى 1,500 كۋادرات مېتىر، 4 ناھىيە شەھەرىنىڭ سۈيى ۋە 3 - ئېلېكتر ئىستانسىيىسىنىڭ سۈيىنى تەڭشەيدۇ، تەۋەسىدە 5 سۇ ئۆلچەش پونكىتى بار، 6 ئىرادىن تەركىپ تاپقان، سۇنىڭ ئېقىش سۈرئىتى سېكۇنت/300 m، سېمونت بىتۈندىن ياسالغان، ئىشچى - خىزمەتچىلىرى 41 نەپەر، قايقا دېگەن تاغ ئاغزىدا بولغاچقا شۇ نام بىلەن ئاتالغان.

مۇش يېزا ئاق پوستەك زاكۇسى

كوناشەھەر ناھىيە بازىرىنىڭ شىمالغا 25 كىلومېتىر يىراقلىققا جايلاشقان. شەرقتىن غەربكە ئۇزۇنلىقى 600 مېتىر، جەنۇبتىن شىمالغا كەڭلىكى 400 مېتىر، كۆلىمى 4,000 كۋادرات مېتىر. 1975 - يىلى ۋىلايەتلىك 3 - ئېلېكتر ئىستانسىيىسى ياسانغان، جەمئىي 13 ئىرادا، بۇنىڭدىن 7 ئارىنى دائىم ئىشلىتىدۇ، 6 ئارا زاپاس تۇرىدۇ، سېمونت بىتۈندىن ياسالغان. ئاساسلىق قەشقەر رايونى 3 - ئېلېكتر ئىستانسىيىسىنىڭ سۈيىنى تەڭشەشتە ئىشلىتىلىدۇ، 3 - ئېلېكتر ئىستانسىيىسىنىڭ باشقۇرۇشىدا بولۇپ، ئىشچى - خىزمەتچىسى 11 نەپەر، زاكۇ ئورنى ئاق پوستەكتە بولغاچقا شۇ نام بېرىلگەن.



四 ۱. ئاسارە - مەتقە ۋە ساياھەت رايونلىرىنىڭ نامى

ربا اقه من رجه مة ثلثه سله ك رمي ن لغا ع موه موه

مەخمۇد قەشقىرى مەقبەرىسىنىڭ ئومۇمى ئەھۋالى

11 - ئەسردە ياشىغان مەشھۇر ئۇيغۇر ئالىمى، تىلشۇناس، ئۇلۇق مۇتەپەككۇر مەخمۇد قەشقىرىنىڭ مەقبەرىسى - ئاپتونوم رايون دەرىجىلىك قوغدىلىدىغان مەدەنىي يادىكارلىق ئورنى بولۇپ، ئوپال يېزىسىنىڭ ئازىخ كەنتىدىكى بىر كەچىك تاغ ئۈستىگە 12 - ئەسردە (1105 - يىللىرى) بىنا قىلىنغان. قەشقەر شەھىرىگە 39 كىلومېتىر، ناھىيە بازىرىدىن 25 كىلومېتىر يىراقلىقتا.

ئاپىرىدە قىلىنغانغا 900 يىلغا يېقىن ۋاقىت بولغان بۇ مەقبەرە، كېسەك ياغاچ قۇرۇلمىلىق ئۇيغۇر ئىسلام مەسجىتى ئۈستىدە قۇرۇلغان. قەۋرەخانا، تىلاۋەتخانا، ئىتىكاپخانا، ھۇجرا، زال مۇنارلىق دەرۋازا قاتارلىق 7 بۆلەكتىن تەركىب تاپقان، زال بىلەن تىلاۋەتخانا گۈمبەزلىك، قالغانلىرى تەكشى ئۆگزۈلۈك، تورۇسلىرى ۋاساجۇپ، جەگە ھاراق ۋە تۈرۈكلىرى تەكشى يۈزلۈك ئويما نەقىشلىك قۇرۇلۇش بولۇپ، قۇرۇلۇش كۆلىمى تەخمىنەن 900 كۋادرات مېتىر كېلەتتى. پەرامانلاردا يېزىپ قالدۇرۇلغان بىر گىشىمىلارنىڭ مەزمۇنىدىن قارىغاندا ئەسلىگە سادىق بولغان ھالدا يەرلىك خەلق ئۆزلىكىدىن ئىقتىساد توپلاپ 2 قېتىم رېمونت قىلغان بولسىمۇ، كېيىنكى بىر نەچچە يۈزىلىدىن بۇيان قايتا رېمونت قىلىنمىغاچقا مەقبەرە ئېغىر دەرىجىدە بۇزۇلۇپ ۋەيران بولۇش گىرداۋىغا بېرىپ قالغانىدى. ئاپتونوم رايونلۇق خەلق ھۆكۈمىتى بۇ مۇھىم تارىخىي يادىكارلىقنى قوغداپ قېلىش ئۈچۈن، ئۇنى رېمونت قىلىشقا 350 مىڭ يۈەن پۇل ئاجرىتىپ، 1984 - يىلى 8 - ئايدا ئىش باشلىنىپ، 1986 - يىلى 3 - ئايدا تۈتكۈزۈپ ئېلىندى. يېڭى مەقبەرە ئەسلىگە سادىق بولغان ھالدا ئاپتونوم رايونلۇق مۇزىي تەرىپىدىن لايىھىلەندى. يېڭى مەقبەرە كۆلىمى 1,160 كۋادرات مېتىر بولۇپ، ئۇيغۇر بىناكارلىق سەنئىتىنىڭ ئەڭ ياخشى نەمۇنىلىرىدىن بىرى دېيىشكە بولىدۇ. بۇ قۇرۇلۇش دائىرىسىدە ئۈستى گۈمبەز شەكىلدە يېپىلغان 20 كۋادرات مېتىرلىقتىن 5 ئېغىز ئىتىكاپخانا، بىر ئېغىز تىلاۋەتخانا بار. يەنە مەقبەرە جايلاشقان 38 كۋادرات مېتىرلىق ئۆيىنىڭ 3 تەرىپى ئۇيغۇرچە نۇسخىدىكى ھەر خىل گۈللۈك پەنجىرە توقۇلمىلىرى بىلەن تۇتاشتۇرۇلغان، جەگە، ھاراق، پارامان، كەۋزە، خا، تۈرۈكلىرىگە مىللىي نەقىشلەر ئويۇلغان، مەقبەرەگە چىقىش ئۈچۈن 69 سېمونت پەلەنپەي ياسالدى. چەشمە زۇلال بىلەن ھاي - ھاي تېرەك تۆمۈر رىشاتكىغا ئېلىندى ئەتراپىغا سېمونت خېشى ياتقۇزۇلدى.

بۈك باراخسان دەرمەخلەر بىلەن قاپلانغان تاغ ئۈستىدىكى مەقبەرە گۈيا زۇمرەت

تاغ، ياقۇت چوقا بولۇپ، كۆرۈنۈپ كىشىدە ئىختىيارسىز ھالدا زوق ۋە ھۆرمەت قوزغايدۇ.
مەخمۇد قەشقەرنىڭ تەرجىمەھالى

مەشھۇر ئالىم، تۈركۈلوگىيىنىڭ ئاساسچىسى مەخمۇد قەشقەرى، (تولۇق ئىسمى: مەخمۇد ئىبنى ھۈسەيىن ئىبنى ھۈسەيىن، ھۈسەيىن) مىلادى 1008- يىلى ناھىيىمىزنىڭ ئوبال يېزىسى ئازىخ كەنتىدە دۇنياغا كەلگەن. ئۇنىڭ دادىسى قاراخانلار سولالىسىنىڭ پادىشاھلىرىدىن بىرى بولغان مەھمەت بۇغراخان (1056 - 1058 - يىللىرى قاراخانلار تەختىدە ئولتۇرغان) نىڭ نەۋرىسى ھۈسەيىن بولۇپ، ئۇ بىر مەزگىل بارسىغان شەھىرىگە ھاكىم بولغان مەرىپەتپەرۋەر كىشى ئىدى. ئانىسى بوبى رابىيەم ئۆز زامانىسىغا يارىشا يۇقىرى مەلۇماتلىق ئېسىل پەزىلەتلىك ئايال بولۇپ، بولغۇسى ئالىمنىڭ بالىلىق تەربىيىسىدە ئالاھىدە رول ئوينىغان.

مەخمۇد قەشقەرى باشلانغۇچ مەلۇماتىنى ئوبالدا، ئوتتۇرا ۋە ئالى مەلۇماتىنى قەشقەردىكى مەشھۇر ئالىي بىلىم يۇرتلىرى بولغان «ھامىدىيە ۋە ساچىيە» مەدرىسلىرىدە ئالغان. شەيخ ئىمام زاھىت ھۈسەيىن ئىبنى خەلەپ قەشقەردەك يۈكسەك ئىلىملىك ئالىملاردىن تەلىم ئالغان. ئىلمى ۋە ھەربىي ماھارەتتە تەڭداشسىز ئىستىدات ئىگىسى بولغان مەخمۇد قەشقەرى ئۆز ئانا تىلىدىن باشقا ئەرەب، پارس قاتارلىق بىر نەچچە خىل تىللارنىمۇ پۇختا ئىگىلىگەن. 1058 - يىلى قاراخانلار ئوردىسىدا يۈز بەرگەن بىر قېتىملىق قىرغىنچىلىقتا مەخمۇد قەشقەرنىڭ دادىسى قەتىل قىلىنغان. مەخمۇد قەشقەرىمۇ ئون يىلغا يېقىن تۈركىي قەبىلىلەر ياشايدىغان تاغ، دالا، يېزا شەھەرلەردە سەرگەردان بولۇپ يۈرگەن، ئاخىرى 1065 - يىللىرى سالىجۇقلار ئېمپىراتورى ئالىپ ئارىسلان (1063 - 1072 - يىللىرى تەختتە ئولتۇرغان) نىڭ ئوغلى مەلىكىشاغا ياتلىق قىلىنغان قاراخانلار مەلىكىسى تۈركان خاتۇنغا ئىشەنچ قىلىپ باغداتقا بارغان. مەخمۇد قەشقەرى باغداتتا ئۆزىنىڭ ئىلمى ۋە ھاياتىدا توپلىغان ماتېرىياللىرىدا تايىنىپ جاھانئومۇل مەشھۇر ئەسەر «دىۋان لوغەتتىن تۈرك» (تۈركى تىللار دىۋانى) نى يېزىپ 4 قېتىم تۈزۈتۈپ 1074 - يىلى پۈتتۈرگەن ۋە ئابباسلار خەلىپىسى ئوبۇلقاسىم ئابدۇللا بىننى مۇھەممەد بىلەن مۇستەدىن بىن ئەمرۇللاغا تەقدىم قىلغان.

مەخمۇد قەشقەرى تەخمىنەن 1080 - يىللىرى باغداتتىن قايتىپ كېلىپ، ئوبالغا ئورۇنلاشقان ۋە «مەدرىسى مەخمۇدىيە» ناملىق بىر ئالىي بىلىم يۇرتى بىنا قىلىپ، ئاخىرقى ئومۇمىي مودەرنىلىك بىلەن ئۆتكۈزۈلگەن. ئالىم 1105 - يىلى 97 يېشىدا ئالەمدىن ئۆتكەن.

ئالىمنىڭ «دىۋان لوغەتتىن تۈرك» (تۈركى تىللار دىۋانى) ئەسىرى بارلىق تۈركىي خەلقلەرنىڭ جۈملىدىن ئۇيغۇرلارنىڭ تىلى ئىسپاتى، تارىخى مەدەنىيىتى، ئىتتىپاقىيىتى، تەپەككۈر تەرەققىياتى قەدىمكى زامان ۋە ئوتتۇرا ئەسىردىكى پەلسەپىۋى قاراشلىرىنى ئۆگىنىشتە، تەتقىق قىلىشتا ئىنتايىن مۇھىم ئەھمىيەتكە ئىگە.

خانئۆيىدىكى قەدىمكى شەھەر خارابىسىنىڭ ئومۇمىي ئەھۋالى

خانئۆيىدىكى قەدىمكى شەھەر خارابىسى ناھىيىمىزنىڭ بەشكېرەم يېزا دائىرىسىگە جايلاشقان بولۇپ، شەرقىي تەرىپى سېرىق توپىلىق پەلەمپەيسىمان دالا، شىمالىي تەرىپى قۇمالتاغ تىزمىسى، غەربىي ۋە جەنۇبىي تەرىپى مۇنبەت دالا، قەدىمكى شەھەر سېرىق توپۇلۇق پەلەمپەيسىمان دالاغا قۇرۇلغان. ھازىر شەرقتىكى شەھەر سېپىلىدىن پەقەت 65 مېتىرلا قالغان. شەھەر چاسا شەكىلىدە بىنا قىلىنغان بولۇپ، ئىككى تەرەپنىڭ ئوت-تۇرا ئارىلىقى 92×97 مېتىر كېلىدۇ. شەرقىي تەرەپتىكى سىپىلى لاي بىلەن كۆڭگۈرلۈك قىلىپ قوپۇرۇلغان. ئۇنىڭ ئاستى كەڭلىكى 6-7.5 مېتىر، قالدۇق قىسمىنىڭ ئېگىزلىكى 6 مېتىر، ئۈستى كەڭلىكى 3.8 مېتىر، شىمالىي قىسمىنىڭ قاپ ئوتتۇرىسىدا ئات يۈزى شەكىللىك دالان ساقلىنىپ قالغان بولۇپ، شەھەر ئىچىدە كۆزگە چېلىقىپ تۇرغىدەك روشەن مەدەنىيەت ئالامەتلىرىنىڭ ئىزلىرى يوق، شەھەر ئىچى ۋە سىرتىدا تارىلىپ-چېچىلىپ ياتقان ساپال پارچىلىرى بار. «ۋۇشۇ ئەسىرنىڭ باشلىرىدا ئىلگىرى-كېيىن بولۇپ، ئەرەپ يېزىقى چۈشۈرۈلگەن مېتال پۇللار، يۈەنغېڭ يامبۇسى، پارس كۈمۈش پۇلى، قاراخانلار دەۋرىدىكى كۈمۈش پۇل قاتارلىق قەدىمكى مېتال پۇللاردىن خېلى كۆپ تېپىلغان.

«شىنجاڭ خەرىتىلىك تەزكىرىسى ھەققىدە» دېگەن خاتىرىدە، بۇ خارابە تاڭ سۇلالىسى دەۋرىدە بىنا قىلىنغان. «سۈلىي بازىرى» شەھەر دەپ يېزىلغان، خۇاڭۋىنيى ئەپەندى بۇنداق دېيىش توغرا ئەمەس، شۇ جايدىكى يەرلىك كىشىلەرنىڭ چۈشەندۈرۈشى ئىشەنچلىك دەيدۇ. يەرلىك كىشىلەردە بۇ شەھەر ھەققىدە ئېغىزدىن-ئېغىزغا كۈچۈپ يۈرگەن رىۋايەتلەردىن بۇ شەھەر «خانئۆي شەھەر» مەنىسى «خان» ئۆيى دېگەنلىك، قاراخانلار خاندانلىقى مۇشۇ شەھەرنى پايتەخت قىلغان دەيدۇ.

خانئۆي قەدىمكى شەھەر خارابىسى تاڭ سۇلالىسىنىڭ دەسلەپكى دەۋرىدە بىنا قىلىنغان شەھەر بولۇپ، بۇ دەۋردە بۇ يەردە ياشىغۇچى ئاھالىلەر بۇددا دىنىغا ئېتىقاد قىلاتتى.

سۇلتان سوتۇق بۇغراخان تەزكىرىسىگە قارىغاندا، سۇلتان سوتۇق بۇغراخان ئىسلام دىنىنى قوبۇل قىلغاندىن كېيىن مۇسۇلمان ئۇيغۇرلار بىلەن بۇددىست ئۇيغۇرلار ئوتتۇرىسىدا بولغان قاتتىق جەڭدە بۇ شەھەر خارابىلىققا ئايلانغان، بەزىلەر چاقماق دەرياسىدىن كەلگەن كەلكۈن سۈيى بىلەن خاراپ بولغان دەپمۇ چۈشەندۈرىدۇ. ھەر ئىككى چۈشەن-

دۈرۈش ئەمىلىيەتكە ئۇيغۇن كېلىدۇ.
«يېڭى تاڭ نامە جۇغراپىيىسى توغرىسىدا» دېگەن كىتابنىڭ 32 - باپىدا «دامان»
شەھىرىدىن ئۆتۈپ 140 چاقىرىم ماڭغاندا سۇلىي بازىرىغا بارغىلى بولىدۇ. شەھەرنىڭ
شەرقىدە خەنجىڭ بار يەنە سايلىقتا دېيىلگەن مۇشۇ كىتابتا دېيىلگەن ئورۇن ۋە ئارلىق
مۇسابىسىدىن قارىغاندا مۇشۇ شەھەرنىڭ ئورنى دەل ھازىرقى يەرگە توغرا كېلىدۇ. يۇ-
قىرىدا بايان قىلىنغان بۇ ئىككى گەپكە ئىشىنىشكە بولىدۇ. بۇنىڭدىن قەدىمكى شەھەر-
نىڭ تاڭ سۇلالىسى زامانىسىدا قۇرۇلغانلىقى، شۇنىڭدىن تارتىپ قارخانىلار دەۋرىگىچە
ئىشلىتىنىپ كەلگەنلىكى، كېيىن دىننى ئۆزگەرتىش، ئۇرۇش تۈپەيلىدىن خاراپ بولۇپ
كەتكەنلىكى مەلۇم بولۇپ تۇرىدۇ. 1957-يىلى 4-ئايدا شىنجاڭ ئۇيغۇر ئاپتونوم رايون-
لىق خەلق ھۆكۈمىتى «خانئۆي» دېگەن تەرجىمە ئىسىم بىلەن بۇ قەدىمكى شەھەرنى
ئاپتونوم رايون دەرىجىلىك نۇقتىلىق ئاساسلىدىغان مەدەنىي يادىكارلىقلار ئورنى دەپ
ئېلان قىلىنغان.

مۇرا مۇنارىسىنىڭ ئومۇمىي ئەھۋالى

مورا - بۇددا مۇنارىسى، مورادىكى ئىبادەتخانىنىڭ ھازىر ئىككى مۇنارىسى ساقلىنىپ قالغان. بۇ ناھىيىمىزنىڭ بەشكېرەم يېزىسى دائىرىسىگە جايلاشقان. قۇمالتاغنىڭ ئوتتۇرا قىسمىدىكى قۇم دۆۋىسى ئۈستىگە بىنا قىلىنغان بولۇپ، ئىبادەتخانا شىمالدىن - جەنۇبقا قاراپ تۇرىدۇ. ئارقىسى تاغلىق، ئالدى قۇرغاق بوز دالا، غەربىي تەرەپىدىكى بىر كىلومېتىر ئارىلىقتا كەپتەرخانا خارابىسى جايلاشقان. جەنۇبىي تەرەپىدە چاقماق دەرياسى بار، دەريا ئارقىلىق قەدىمكى شەھەر خانئۆي بىلەن قارىشىپ تۇرىدۇ. شەرقىي ۋە غەربىي تەرەپتىكى تۈزلەڭلىكتە ئاققاشتىم خارابىسى ۋە قۇمىساق خارابىسى بار. خارابىنىڭ تۈزۈلۈشى شەكىلى ۋە ئۇزۇنلۇقىدىن قارىغاندا بۇ ئىبادەتخانىنىڭ بۇرۇن كۆلۈمىنىڭ خېلى چوڭ بۇددا ئىبادەتخانىسى ئىكەنلىكىنى ئىسپاتلاپ بېرىدۇ. مورادىكى ئىبادەتخانىنىڭ ھازىر ئىككى مۇنارىسى ساقلىنىپ قالغان. ئىبادەتخانىنىڭ دالان سارايللىرى ئاللا بۇرۇن خاراب بولۇپ، ئىككى ئىبادەتخانا مۇنارىسىنىڭ ئوتتۇرىسىغا جايلاشقان. ناھايىتى ئېغىر ھالدا بۇرغۇنچىلىققا ئۇچرىغانلىقتىن رەتلىگىنى بولمايدۇ، ھەم ئورنىنىمۇ تونىغىلى بولمايدۇ. ئىككى مۇنارە ئىچىدە شەرقىي - جەنۇب تەرەپتىكى مۇنارە 4 چاسا، ئۈستى يۇمىلاق، ئوتتۇرىسى تۈرۈكسىمان ئاستى كەڭ، ھەر بىرىنىڭ ئۇزۇنلىقى 12.3 مېتىر، مۇنارە 5 قەۋەت بولۇپ، بارا - بارا كىچىكلەيدۇ. ئومۇمىي ئېگىزلىكى 8.4 مېتىر، مۇنارىنىڭ ئۈستى يۇمىلاق تۈرۈككە ئوخشاش بولۇپ، 2 مېتىر ئېگىزلىكتە، مۇنارىنىڭ ئۈستى قىسمى يېرىم شار شەكىلدە، مۇنارىنىڭ ئاستىدىن ئۇچىغىچە بولغان ئېگىزلىكى 12.8 مېتىر كېلىدۇ. مۇنارە سامان ئارلاشتۇرۇلغان سېرىق توپا بىلەن چاسلاپ قۇيۇلغان كېسەكتە پەلەمپەي شەكىلدە قوپۇرۇلغان، ئۇنىڭ ئوتتۇرا قىسمىدا ئۈستىنى قىسمىغا يامىشىپ چىققان پۇتلارنىڭ ئىزىنى كۆرگىلى بولىدۇ. ئۈستىدە يۇمىلاققا بىر كامار بار، مۇنارىنىڭ غەربىدە كېيىنكى كىشىلەر قازغان يوغان غار بار، ئالاقىدار ماتېرىياللاردىن قارىغاندا بۇ غار مۇشۇ ئەسىرنىڭ بېشىدىمۇ مەۋجۇت ئىكەن، شۇڭا مۇنارغا بۇرغۇنچىلىق قىلىش بەلكى مۇشۇ ئەسىرنىڭ ئالدىدا بولغان بولۇشى مۇمكىن.

غەربىي شىمال تەرەپتىكى مۇنارىنىڭ ئاستى چوڭ، ئۈستى كىچىك، ئاستى ئۇزۇن - لىقى 25 مېتىر، كەڭلىكى 23.6 مېتىر، ئۈستى تۈز، ئۇنىڭ يان تەرەپ ئۇزۇنلىقى 14.20 مېتىر، كەڭلىكى 12.50 مېتىر، مۇنارىنىڭ ئېگىزلىكى 7 مېتىر، مۇنارىنىڭ گەۋدىسىدە ۋە ئىككى تەرەپىدە بۇت تەكچىلىرىنىڭ ئىزلىرى بار بۇ ئەينى زاماندىكى بۇت ھەيكەللىرىنىڭ ئورنى بولسا كېرەك، مۇنارىنىڭ ئالدىدىكى قۇرۇلمىلار خارابىسىنىڭ كۆمۈر (ئوتان

كۆمۈر) كۆيۈك توپا قاتلىمى بار. بۇنىڭدىن بۇ ئىبادەتخانىنىڭ باشقا قۇرۇلۇشلىرى كۆيۈپ خاراپ بولغانلىقىنى كۆرىۋالغىلى بولىدۇ.

ئىبادەتخانىنىڭ شەرقىي - جەنۇبىدا بىر قۇملۇق چوقا بولۇپ، ئۇنىڭ ئۈستىدە ھا - زىرغىچە بىر گۈرۈپپا ئۆي ئىمارەتلەرنىڭ خارابىسى ساقلىنىپ قالغان. خارابەسى بىلەن مۇنار ئارقىدا راھىپلارنىڭ ئۆيلىرىنىڭ ئىزى بار. كىچىك قۇملۇق چوقا ئاستىدا قەدىمكى زامان كارىزلىرى بار. ئىبادەتخانىنىڭ ئوڭ تەرىپىدىكى تاغ باغرىدىن ئىبادەتخانىنى ئەگىپ ئۆتكەندە ئىبادەتخانىنىڭ بىر كىلومېتىر ئارلىققا سوزۇلۇپ كەتكەنلىكىنى كۆرگىلى بولىدۇ. يەر تۈزىلىشتىن قارىغاندا بۇ بىر يۈرۈش كارىزلىرى ئېنى زاماندا راھىپ شەيخلەرنىڭ سۇ ئىچىش ۋە تىببەتچىلىق قىلىش ئۈچۈن قېزىلغان، يەنە بىر تەرەپتىن بۇ ئىبادەتخانا دائىرىسىدە بەلكى باغ - ۋارانلارمۇ بولغان بولۇشى مۇمكىن، يەر زېمىن قاتارلىق ئىبادەتخانا مۇلۇكلىرى تاغ باغرىدا بولۇپ، ھازىر تاشلىنىپ سايبا ئايلىنىپ كەتكەن. پەرق ئېتىش تەس.

مورا - بۇددا مۇنارىسى ئىسلام دىنىنىڭ دەسلەپكى مەزگىلىدىكى قۇرۇلۇش بولۇپ، قارىغاندا مىلادى 10 - ئەسىرنىڭ ئوتتۇرىلىرىدا ئۆتكەن قاراخانلار خاندانلىقىدىكى سۇتۇق بۇغراخان ئىسلام دىنىنى قوبۇل قىلغاندىن كېيىن بۇددا دىنىغا ئىتائەت قىلىدىغان ئاھا - لىنى قىرغىن قىلىپ ئۇرۇش ۋاقتىدا بۇ ئىبادەتخانىنى ئوت قويۇپ ۋەيران قىلىۋەتكەن بولۇشى مۇمكىن، مۇشۇ ئەسىرنىڭ بېشىدا ۋە دۇشۇ ئەسىرنىڭ 80 - يىللىرىدا جۇڭگو ۋە چەت ئەللىك ئارخىلوگىلار بۇ يەرگە كېلىپ تەكشۈرۈش ئېلىپ بارغان. بۇ خارابىسى قېزىپ گەج بىلەن قاتۇرۇلغان بۇت ھەيكەللەرنىڭ بىرەۋىنچى پارچىلىرىنى تېپىپ چىققان، ھەب - كەللەرنىڭ يۈز قىسمى، ياسىلىش سەنئىتى ناھايىتى جانلىق ئوبرازلىق بولۇپ، مارالبې - شىدىكى 9 ساراي بۇت ھەيكەللىرىنىڭ ياسىلىش ئۇسۇلى بىلەن ئوخشاش، بۇ تارىخىي تەتقىق قىلىشتا مۇھىم پايدىلىنىش قىلىشقا كېلىدۇ، ھازىر بۇ خارابە قەشقەر ۋىلايىتىنىڭ نۇقتىلىق ئاسرايدىغان مەدىنىي يادىكارلىقلار ئورنى قىلىندى.

كۆپۈر، كۆپۈك توپا قاتلىمى بار. بۇنىڭدىن بۇ ئىبادەتخانىنىڭ باشقا قۇرۇلۇشلىرى كۆيۈپ،
خاراپ بولغانلىقىنى كۆرىۋالغىلى بولىدۇ.

ئىبادەتخانىنىڭ شەرقىي - جەنۇبىدا بىر قۇمۇزۇق چوقا بولۇپ، ئۇنىڭ ئۈستىدە ھازىر
زىرەچە بىر كۆرۈنۈش ئۆي ئىمارەتلىرىنىڭ خارابىسى ساقلىنىپ قالغان. خارابىسى بىلەن
مۇنار ئارىلىقىدا راھىپلارنىڭ ئۆيلىرىنىڭ ئىزى بار. كىچىك قۇمۇزۇق چوقا ئاستىدا قەدىمى
كىي زامان كاپۇزلىرى بار. ئىبادەتخانىنىڭ ئوڭ تەرىپىدىكى تاغ باغرىدىن ئىبادەتخانىنى
ئەگىپ ئۆتكەندە ئىبادەتخانىنىڭ بىر كىنوپىتىر ئارلىققا سوزۇلۇپ كەتكەنلىكىنى كۆرگىلى
بولىدۇ. يەر تۈزۈلۈشىدىن قارىغاندا بۇ يەر يۈزۈش كاربونلار ئەينى زاماندا راھىپ شەيخ
لەرنىڭ بۇ ئىسجىنى ۋە تىرىقچىلىق قىلىش ئۈچۈن قېزىلغان، يەنە بىر تەرەپتىن بۇ
ئىبادەتخانا دائىرىسىدە بەلكى تاغ - ۋارانلارمۇ بولغان بولۇشى مۇمكىن، بىر زىمىن قىلىپ
ئارلىق ئىبادەتخانا مۇلۈكىلىرى تاغ باغرىدا بولۇپ، ھازىر تاشلىنىپ سايغا ئىنالىنىپ
كەتكەن. بىرق ئىشنى تەس.

مور ئۆلتۈرۈش ۋە تەسلىك ۋە ئىسجىنى
قارىغاندا مىلادى 10 - ئەسىرنىڭ ئوتتۇرىسىدا ئۆتكەن ئارابچىلار خالىد ئىبنى مۇتەزىپ
بۇغراخان ئىسلام دىنىنى قوبۇل قىلغاندا ئۇنىڭ ئىسجىنىنى قىلىشقا قىممەت قىلغان ئاھالە
ئىنى قىرغىن قىلىپ ئۆزۈس ۋە ئىبادەتخانىنى بۇت كۆيۈپ ۋە يىزان قىلىۋەتكەن
بولۇشى مۇمكىن، مۇشۇ ئەسىرنىڭ بېشىدا ۋە دەۋى ئەسىرنىڭ 80 - يىللىرىدا جۇڭگو ۋە
چەت ئەللىك ئارخىپلۇكلار بۇ يەرگە كېلىپ تەكشۈرۈش ئېلىپ بارغان. بۇ خارابىسى قېزىپ
گەچ بىلەن قاتۇرۇلغان بۇت ھەيكەللىرىنىڭ بىرەنچى پارچىلىرىنى تېپىپ چىققان، ھەي-
كەللىرىنىڭ يۈز قىسمى، ياسىلىش سەنئىتى ناھايىتى جانلىق ئوبرازلىق بولۇپ، مارالبېشى
شىندىكى 9 ساراي بۇت ھەيكەللىرىنىڭ ياسىلىش ئۇسۇلى بىلەن ئوخشاش، بۇ قارىغىنى
تەتقىق قىلىشتا مۇھىم پايدىلىنىش قىممىتىگە ئىگە، ھازىر بۇ خارابە قەشقەر ۋىلايىتى
نىڭ نۇقتىلىق ئاسرايدىغان مەدەنىي يادىكارلىقلار ئورنى قىلىندى.

كوناشەھەر ناھىيىسىدىكى قەدىمقى مەشھۇر

يادىكارلىقلار

1- مەخمۇد قەشقەرنىڭ مازىرى
تەزكىرىسى «مەخمۇد قەشقىرى مەقبەرىسىنىڭ ئوبزۇرى ئەدۋالى» دەپ
گەن ماتېرىيالدا

2- يېڭى تاش قورال دەۋرىدىكى تاش قۇراللار خارابىسى
ئوپال يېزىلىق ھۆكۈمەت تۇرۇشلۇق جايىنىڭ غەربىگە 12 كىلومېتر يىراقلىق
تىكى ئوبىلات دېگەن جايدا بولۇپ، 1972- يىلى ئارخۇلۇكلار تەرىپىدىن يېڭى تاش قورال
دەۋرىدىكى تاش قوراللاردىن نۇرغۇنى قېزىپ چىقىرىلغان، بۇ قوراللار ھازىر ئاپتونوم
رايونلۇق مۇزېيخانىدا ساقلانماقتا. شۇنىڭ بىلەن بىرگە ئوبىلات كەنتى
يېنىدىكى ئاق تالا دېگەن سايدا مىلادى 1- ۋە 2- ئەسىرلەردىكى قەدىمكى شەھەر
ئىزلىرىنى بايقىغان.

3- خاتىر تاش

ئورنى: مۇش يېزىلىق ھۆكۈمەت تۇرۇشلۇق جايىنىڭ غەربىي شىمالىدىكى مىڭ يول
كەنتىدە بولۇپ، چىڭ سۇلالىسى گۇڭشۇنىڭ 3- يىلى (مىلادى 1877- يىلى) 12- ئاي-
نىڭ 19- كۈنى چىڭ ئارمىيىسىنىڭ ئالدىنقى سەپ باش قوماندانى لىيۇچىڭنىڭ ياقۇپ
بەگنىڭ ئەكسىيەتچىل قالدۇق قوشۇنىنى پۈتۈنلەي يوقاتقانلىقىنى خاتىرلەش يۈزىدىن
ئورناتقان خاتىر تاش، بۇ تاش ھازىر ئاپتونوم رايونلۇق مۇزېيخانىدا ساقلانماقتا.

4- ئۈچ ئەۋلىيا ئۆڭكىرى

ئورنى: خاڭدىي يېزىلىق ھۆكۈمەت تۇرۇشلۇق جايىنىڭ شىمالىغا 15 كىلومېتر يى-
راقلىقتىكى قۇمالتاغ چوققىسىنىڭ 4- قىسمى ئېگىزلىككە جايلاشقان بولۇپ، ئىشىكى ياي
شەكلىدە ياسالغان، ئۈچ تاش ئۆڭكۈردىن ئىبارەت، ئىچىدە تاش ئۈستىگە ئۇيۇلغان
ئەۋلىيالار سۈرىتى بولغاچقا ئۈچ ئەۋلىيا ئۆڭكىرى دەپ ئاتالغان. تەتقىقاتتىن قارىغاندا
ئۆڭكۈر شەكلىدىكى بۇددا ئىبادەتخانىلىرىنىڭ قالدۇقى بولسا كېرەك. بۇ ئۈچ ئۆڭكۈرنىڭ
ھەممىسى ئىچكىر ۋە تاشقىرى ئىككى ئېغىزدىن بولۇپ، ھەممىسىنىڭ تېشىدىكى ئۆڭكىرى

چوڭ، ئىچكىر ئۆڭكىرى كىچىك، تامدا 70 دىن ئارتۇق سىزما بۇت رەسىملىرى بار. ئوتتۇردىكى ئۆڭكۈرنىڭ ئىچىدىكى ئۆيىنىڭ قاپ ئوتتۇرىسىدا بىر كالىسى يوق ئولتۇرغان بۇتنىڭ تاش ھەيكىلى بار. يەنە ساپال، كىگىزنىڭ پارچىلىرى ئۇچرايدۇ. ئۆڭكۈر تور-سىدا نىلۈپەر شەكىللىك ھەرخىل رەڭلىك بىزەك بولۇپ، رەڭگى كۆزنى چاقنىتىدۇ. رەسىملەرنى سىزىش، رەڭ بېرىش تېخنىكىسى ناھايىتى ئۈستۈن، تاشلاردا ئىسكىنە ئىز-لىرى ناھايىتى ئوچۇق كۆرۈنۈپ تۇرىدۇ. ياسالغان دەۋىرنى تەكشۈرۈپ تەتقىق قىلىشىمىزچە شەرقىي خەن سۇلالىسىنىڭ سۈلىي پادىشاھى چىڭ پىڭ دۆلەت ئىچىدە بۇددا دىنىنى ئورناتقاندىن كېيىنكى مەھۇلاتى بولۇپ، بۇ قەشقەر قەدىمكى زامان بۇددا دىنىنى تارىخىدىكى سىمولى ۋە مەدەنىي مىراسى.

5- خائۇي قەدىمكى شەھەر خارابىسى

تەزكىرىسى «خائۇي قەدىمكى شەھەر خارابىسىنىڭ ئومۇمىي ئەھۋالى» دېگەن ماتېرىيالدا

6- مورا مۇنارىسى

تەزكىرىسى «مورا مۇنارىسىنىڭ ئومۇمىي ئەھۋالى» دېگەن ماتېرىيالدا

مەھسە دار - جاي ناملا - نىڭ ئۈچۈمى ئەھۋالى
۵. تەبىئى جۇغراپىيىلىك جىسىملارنىڭ نامى

رطافه من ربه من رفته کله کچه لجه - ربه من ربه

قىزىل دەرياسىنىڭ ئومۇمىي ئەھۋالى

قىزىل دەرياسى قەشقەر ۋىلايىتىنىڭ 2 - چوڭ دەريا ئېقىنى بولۇپ، يەكەن دەرياسىنىڭ كەينىگە تېزىلىدۇ. بۇ دەريا سوۋېت ئىتتىپاقى چېگرىسىدىكى دېڭىز يۈزىدىن 6,048 مېتر ئېگىزلىكتىكى لېنن تاغ چوققىسىدىن باشلىنىدۇ. سۇ توپلىنىش كۆلىمى 13,700 كۋادرات كىلومېتىر، ئومۇمىي ئۇزۇنلىقى 668 كىلومېتىر، دۆلىتىمىز چېگرىسى ئىچىدىكى ئېقىش ئۇزۇنلىقى تەخمىنەن 600 كىلومېتىر، غەربتىن - شەرقتە قاراپ ئۇلۇغچات ناھىيىسى، كونا شەھەر ناھىيىسى، قەشقەر شەھىرى، يېڭىشەھەر ناھىيىسى، پەيزىۋات ناھىيىسى، مارالبېشى ناھىيىسى قاتارلىق ناھىيە شەھەرلەردىن ئۆتۈپ، يەكەن دەرياسى بىلەن قوشۇلۇپ، ئاخىرىدا تارىم دەريا ئېقىنىغا قۇيىلىدۇ. سۇنىڭ ئېقىش دائىرىسى 15,100 كۋادرات كىلومېتىر.

بۇ دەريانىڭ كونا شەھەر ناھىيە تەۋەلىكىدىكى ئومۇمىي ئۇزۇنلىقى 105 كىلومېتىر بولۇپ، مۇش يېزىسىنىڭ 1 - كەنت كومىتېتىدىن ناھىيە چېگرىسىگە ئېقىپ كىرىدۇ. غەربتىن - شەرقتە قاراپ ئېقىپ كونا شەھەر ناھىيىسىنىڭ مۇش، زەمىن، لەنگەر، سەمەن، پاختەكلە قاتارلىق 7 يېزىسىدىن ئۆتۈپ، ناھىيە چېگرىسىدىن چىقىپ كېتىدۇ. دەريا ئېقىنىنىڭ ئوتتۇرىچە كەڭلىكى 80 مېتر، قاراڭگىلىك دەرياسى قىزىل دەريا تاغ ئېغىزى سىرتىدىكى بىر تارماق ئېقىن بولۇپ، يىللىق ئوتتۇرىچە ئېقىن مىقتارى 3.26 سېكونت/كۇپ مېتىر يىللىق ئوتتۇرىچە ئېقىن مىقتارى 103 مىليون كۇپ مېتر، ئىككى دەريانى قوشۇپ ھېسابلىغاندا يىللىق نورمانى ئېقىن مىقتارى 2 مىليارد 118 مىليون كۇپ مېتر، كونا شەھەر ناھىيىسى، قەشقەر شەھىرى، يېڭىشەھەر ناھىيىسى، پەيزىۋات ناھىيىسى قاتارلىق ناھىيە شەھەرلەرنىڭ 2 مىليون مودىن ئارتۇق يېرىنى سۇغىرىدۇ.

قىزىل دەرياسى پامىر ئېگىزلىكىدىكى سۇلارنىڭ بىرىكىشىدىن پەيدا بولغان تىپىك دەريا ئېقىنى بولۇپ، لېنن تاغ چوققىسىدىكى قار، مۇزلار ئېرىپ باھار، ياز پەسىللىرىدە تىيانشان ۋە پامىر ئېگىزلىكىدىكى يامغۇر سۇلىرى، بۇلاق سۇلىرى بىلەن قوشۇلۇپ پەيدا بولىدۇ. سۇنىڭ كېلىش مەنبەلىرى مول بولغانلىقتىن سۇنىڭ ئېقىشى مۇقىم، يىللىق ئوتتۇرىچە ئېقىش مىقتارى 63.9 سېكونت/كۇپ مېتر. نورمال بولغان يىللاردا دىكى ئېقىن مىقتارى 2 مىليارد 59 مىليون كۇپ مېتىر، سۇ كۆپ بولغان يىللىرى 2 مىليارد 282 مىليون كۇپ مېتىر، ئاز بولغان يىللىرى 1 مىليارد 765 مىليون كۇپ مېتىر، يىللىق ئوتتۇرىچە ئېقىش مىقتارى 2 مىليارد 15 مىليون كۇپ مېتىر، بولىدۇ. 5 - ئايدىن 9 - ئايغىچە دەريانىڭ كەلكۈن مەزگىلى بولۇپ، بۇنىڭ ئىچىدە 7 - ئايدىكى

كەلكۈن مىقتارى ئەڭ كۆپ بولىدۇ. ئەگەر كۈن مەزگىلىدىكى سۇ مىقتارى پۈتۈن يىللىق سۇ مىقتارىنىڭ %60 نى تەشكىل قىلىدۇ. سۇ ئاز مەزگىلى 11 - ئايدىن تارتىپ كېيىنكى يىلنىڭ 3 - ئايلىغىچە بولۇپ، بۇ مەزگىلىدىكى سۇ پۈتۈن يىللىق سۇ مىقتارىنىڭ %15 نى تەشكىل قىلىدۇ. كەلكۈن سۈيىنىڭ ئەڭ كۈچلۈك ئېقىش مىقتارى 1400 سېكونت كۇپمېتر، سۇ ئاز مەزگىلىدىكى ئېقىش مىقتارى 9.6 سېكونت كۇپمېتر، يىللىق ئېقىش سۈرئىتى 3.7 سېكونت كۇپمېتر، ئادەتتە ھەر يىلى 12 - ئاينىڭ 10 - كۈنى ئەتراپىدا مۇز تۇتىدۇ، ئىككىنچى يىلى 2 - ئاينىڭ ئوتتۇرىلىرىدا ئېرىيدۇ.

بۇ دەريا يۆلۈنىشىگە قاراپ ئاققان بولۇپ، دەريانىڭ يۇقىرى ئېقىنى قىزىل تۇپراق يەر قاتلىمىنى يالاپ ئېقىپ كەلگەچكە، دەريا ئېقىنىدىكى يىللىق قۇم مىقتارى كۆپ بولغاندا 3.93 كىلوگرام كۇپمېترغا يېتىدۇ. لاي قۇم ناھايىتى ئۇششاق بولۇپ، دەريا سۈيى لىيىپ جىگەرەڭ كەلگەچكە ئويغۇرچە قىزىل دەريا دەپ ئاتالغان.

قەشقەر ۋىلايىتىنىڭ كىلىماتى قۇرغاق، يامغۇر ئاز، سۇنىڭ پارغا ئايلىنىش مىقتارى كۆپ بولغاچقا، سۇدىكى نىتراللار قويۇق، نىتراللىنىش دەرىجىسى يۇقىرى، لېكىن دەريا سۈيى تەركىبىدە بىرقەدەر سول بولغان كالتىسى (Ca) ۋە لېۋسۇن گىمىن (SO_4) ئىئونلىرى بار. شۇڭا شورلۇق تۇپراقنى ئۆزگەرتىشتە ئالماشتۇرۇش رولىنى ئۆتەيدۇ. سۇ تەركىبىدىكى PH لىق قىممىتى 7.7 - 7.9 ئارىلىقىدا بولۇپ ياخشى سۇغىرىش مەنبەسى ھېسابلىنىپ، بۇغداي قاتارلىق زىرائەتلەرنىڭ ئۆسۈشىگە بىرقەدەر ماس كېلىدۇ.

كوناشەھەر ناھىيىسىنىڭ قىزىل دەرياسىدىن ئالدىنقى سۇ تەخسىمات نەسبىتى %20.07، ئوتتۇرىچە ئومۇمىي سۇ ئېلىش مىقتارى 413 مىليون كۇپمېتر، كەلكۈن مەزگىلىدە سۇ تەخسىماتى يوق بولىدۇ. قىش پەسلىدە دەريا سۈيى ئاياققا قويۇۋېتىلىپ، يىللىق ئومۇمىي سۇ ئېلىش مىقتارى تەخسىماتىدىن ئاز بولىدۇ. كوناشەھەر ناھىيىسىنىڭ قىزىل دەريا سۈيى بىلەن سۇغىرىلىدىغان ئومۇمىي يەر كۆلىمى 500 مىڭ ھېكتار بولۇپ، چىقىملىق سۇغىرىش نورمىسى 850 ھېكتار/كۇپمېتر ئەتراپىدا بولىدۇ.

قىزىل دەريا ئېقىدىكى سۇ ھايۋاناتلاردىن ئاساسلىقى، ياۋا تاپان بېلىق، ئىلان بېلىق، چىم بېلىق، پاقا بېلىق، قاتارلىقلار بار، سۇ قۇشلىرىدىن ياۋا ئۆدەك، تۆمۈشۈقلۈك غاز قاتارلىقلار بار.

گەز دەرياسىنىڭ ئومۇمىي ئەھۋالى

گەز دەرياسى پادىرا ئېگىزلىكىدىكى ئۆز بەل تاغ ئېغىزىدىن باشلانغان بولۇپ، سۇ يىغىلىش دائىرىسى 9.753 كۋادرات كىلومېتىر، ئويتاغ دەرياسى قوشۇلغاندىن كېيىن شەرقىي شىمالغا قاراپ تاغ جىلغىلىرىدىن ئېقىپ چىقىپ، تاشمىلىق يېزىسىدىكى تۇز تاغنىڭ غەربىي جەنۇبىي تەرىپىدىن ناھىيە چېگرىسىگە كىرىدۇ. بۇ دەريا بۇلاق سۇ يېزىسىدىن ئۆتۈپ شەرققە قاراپ ئېقىپ، يوپۇرغا ناھىيىسىنىڭ شەرقىي تەرىپىدىكى قۇملۇقتا يوقۇلىپ كېتىدۇ. يىللىق ئوتتۇرىچە ئېقىن مىقتارى 31.3 سېكونت/كۇبمېتىر، يىللىق ئوتتۇرىچە ئېقىن مىقتارى 179 مىليون كۇبمېتىر، ئويتاغ دەرياسىنىڭ يىللىق ئوتتۇرىچە ئېقىش مىقتارى 5.68 سېكونت/كۇبمېتىر، يىللىق ئوتتۇرىچە ئېقىش مىقتارى 179 مىليون كۇبمېتىر، بۇنىڭدىن ئەتىيازلىق سۇ 14.7% نى، يازلىق سۇ 66.2% نى، كۈزلۈك سۇ 17.7% نى، قىشلىق سۇ 6.4% نى تەشكىل قىلىدۇ. ئىككى دەريانى قوشۇپ ھېسابلىغاندا نورمالنى يىللاردىكى ئېقىش مىقتارى 1 مىليارت 166 مىليون كۇبمېتىر، كونا شەھەر ناھىيە، يېڭى شەھەر ناھىيە، ئاقتۇ ناھىيە، يوپۇرغا ناھىيە، يېزا ئىگىلىك 3 - دېۋىزىيەنىڭ 41 - 42 - پۇلك مەيدانلىرىنىڭ 1 مىليون مودىن ئارتۇق يېرىنى سۇغىرىدۇ.

بۇ دەريادىكى لاي قۇملار يۇقىرىدىنلا پەيدا بولماستىن، بەلكى پەس تاغلىق ۋە يامغۇر سۈيى قاتارلىق ئامىللارنىڭ تەسىرىگە ئۇچرايدۇ. شۇڭا يۇقىرى ئېقىن بۇلۇڭ كۆلدە قۇم تەركىبى نىسبەتەن ئازىيىدۇ. ئاياغ ئېقىنغا كەلگەندە دەريانىڭ ئات كوسى تۆۋەنلىگەن بولسىمۇ، لېكىن قوشۇلغان تارماق ئېقىننىڭ تەسىرىدىن قۇم مىقتارى كۆپىيىدۇ. ئوتتۇرىچە قۇم تەركىبى 2.68 كىلوگرام، بۇلاق سۇ كۆۋرۈكىگە ئېقىپ كەلگەندە بەزى يىللىرى ئوتتۇرىچە قۇم تەركىبى 6.34 كۇبمېتىر/كىلوگرام گە يېتىدۇ. كۆپ يىللاردىن بۇيان ئوتتۇرىچە قۇم ئېقىش نىسبىتى 87.9 كۇبمېتىر/كىلوگرام بولىدۇ. يىللىق ئوتتۇرىچە ئېقىن قۇم مىقتارى 27,800 توننا، قۇم دانىچىلىرى چوڭ، يۇقىرى ئېقىن بۇلۇڭ كۆلدە، ئوتتۇرىچە قۇم دانىچىلىرىنىڭ دىئامېتىرى 0.0977 mm كېلىدۇ، ئوتتۇرا ئىقلىمىدىكى قۇم دانىچىلىرىنىڭ دىئامېتىرى 0.0550 mm كېلىدۇ. قۇم دانىچىلىرى يۇقىرى ئېقىندىن ئاياغ ئېقىنغا ئېقىپ كېلىپ تەدرىجى كىچىكلەپ كېتىدۇ. قۇم تەركىبىنىڭ ئۆزگىرىشى بىلەن ئېقىن مىقتارى ئاساسىي جەھەتتىن ئوخشاش بولۇپ، قۇم ئېقىش نىسبىتى ياز پەسلى 6 - ئايدىن 9 - ئايغىچە مەركەزلىشىدۇ. بۇ مەزگىل كېيىنكى قۇم ئېقىش نىسبىتى يىللىق قۇم ئېقىش مىقتارىنىڭ 80% - 90% نى تەشكىل قىلىدۇ. ئادەتتە بۇلاق سۇلىرىنىڭ قۇم تەركىبى تۆۋەن، لېكىن سۇغىرىش ۋە قاتتىق يامغۇر يېغىش تۈپەيلىدىن قۇم مىقتارىمۇ تېز كۆپىيىدۇ. ناھىيىمىزنىڭ گەزدەرياسىدىن ئالىدىغان سۇ تەخسىمات نىسبىتى 14.27% بولۇپ، ئومۇمىي ئالىدىغان سۇ مىقتارى 178 مىليون كۇبمېتىر، 5 غول

ئۆستەك، 7 تارماق ئۆستەك بار بولۇپ، 3 يېزىنىڭ 240 مىڭ مو تېرىلغۇ يېرىنى سۇغىرىدۇ. چىقىملىق سۇغىرىش نورمىسى 800 كۇپمېتر / مو ئەتراپىدا، ھەر يىلى ئالغان سۇ بىلەن بىرگە ئېقىپ كىرىدىغان لاي قۇم 752,300 توننا بولۇپ، يىللىق ئوتتۇرىچە قېلىنلىقى 4.7 mm، شەكىللەنگەن تۇپراق ئادەتتە قۇم تۇپراق بولۇپ ھېسابلىنىدۇ. قۇم تۇپراقنىڭ قارشىلىق كۈچى ئاز بولغانلىقى ئۈچۈن دېھقانچىلىق ماشىنىلىرى ئارقىلىق تېرىقچىلىق قىلىشقا پايدىلىق.

گەز دەريا گۇرۇك گىدرو پونكىتىنىڭ ئىئون ئىسقىش مىقتارى 200 - 450 مىڭ توننا، ھىدروگىن ئىئونىنىڭ قېلىپلىق دەرىجىسى PH لىق قىممىتى 7.7 - 7.9 ئارىلىقىدا بولۇپ، ئۆز تەركىبى ئاجىز، ئادەم ۋە ھايۋاناتلارنىڭ ئېچىشى، شۇنداقلا سۇغىرىشقا باب كېلىدۇ، ناھىيە بويىچە گەزدەرياسىنىڭ سۇ تەركىبى بىرقەدەر ياخشى، مەزكۇر دەريانى ئازادلىقتىن بۇرۇن ئۇيغۇر تىلى بويىچە «يامانیا» دەرياسى دەپ ئاتالغان، سۇ رەڭگى كۈلرەڭ بولغانلىقى ئۈچۈن كېيىن گەزدەرياسى دەپ نام بەرگەن، سۇدىكى قۇمنىڭ رەڭگى كۈلرەڭ ئېقىش كېلىدۇ.

مەزكۇر ئىقىندىكى سۇ ھايۋاناتلىرىدىن ئاساسلىقى، ياۋا تاپان بېلىق، ئىلان بېلىق، پاقابېلىق قاتارلىقلار بار. سۇ قۇشلىرىدىن ياۋا ئۆدەك، قىزىل تۇمشۇقلۇق غاز قاتارلىقلار بار.

كوناشەھەر ناھىيىسىدىكى تەبىئىي جۇغراپىيىلىك

جىسىملار ناملىرىنىڭ قىسقىچە

قونۇشتۇرۇلشى

بوز تاغ

كوناشەھەر ناھىيە غەربىي جەنۇبىدا جايلاشقان، باش جانكۆل چۆللۈكىدىن باشلىنىپ غەربىي جەنۇبغا قاراپ ئىچكىرلەپ قىزىل دەرياسى بىلەن ئالە خىزمىتىدە. ئومۇمىي كۆرۈنىشى 3,500 مېتىر، دېڭىز يۈزىدىن ئوتتۇرىچە ئېگىزلىكى 1,600 مېتىر. تاش ئېقىنلىرى كۆپلىگەن بولۇپ، تېخى تەكشۈرۈپ ئىپتىدائىي بوزتاغ بوز دەشتىنىڭ تاغ دېگەن مەنىدە، بوز تاش شېغىلىدىن ئارلاش تەركىب تاپقانلىقتىن بوزتاغ دەپ ئاتالغان.

تەبىئىي جۇغراپىيىلىك جىسىملارنىڭ

ھەزرىتى بولمىش

ئوپال يېزىسىنىڭ غەربىي جەنۇبىدا جايلاشقان بولۇپ، غەربىي شەرقىدە قاراب سوزۇق دەرياسى بىلەن ئوتتۇرىچە ئېگىزلىكى 1,549.5 مېتىر. تاغ جىسىملىرى ئاھاك تېشى، قۇم، شېغىلدىن تەركىب تاپقان. كىچىك ئاھاك تېشى قىزىلىدۇ. ئۇلۇغ ئاھام مەخمۇد قەشقەرنىڭ قەدىمىي مۇشۇ تاغ يىغىرىدا بولغاچقا شۇ كىشىنىڭ خۇرمىتى ئۈچۈن، ھەزرىتى بولمىش تېشى دەپ ئاتالغان.

قۇمال تاغ

ئوپال يېزىسىنىڭ غەربىگە 7.8 كىلومېتىر يىراقلىققا جايلاشقان. ئومۇمىي ئوزۇنلىقى 32 كىلومېتىر، دېڭىز يۈزىدىن ئوتتۇرىچە ئېگىزلىكى 1,872.8 مېتىر كېلىدۇ. قۇم شېغىلىدىن تەركىب تاپقان. قۇم تاغ دېگەن مەنىدە.

چەچى تاغ

ئاشلىق يېزىسىنىڭ غەربىي شىمالىغا جايلاشقان. دېڭىز يۈزىدىن ئېگىزلىكى 1,625.4 مېتىر. قۇم شېغىلىدىن تەركىب تاپقان. ئېچىش قىممىتى يوق. ئورماندارلىق ئاز. ئايلىنىدۇرما بولىدۇ. بۇ تاغنىڭ شەكلى ئاشلىق دۆۋىسىگە ئوخشاش بولغاچقا، چەچى تاغ دەپ ئاتالغان.

ئۆستەك: 1 تارماق ئۆستەك بار بولۇپ، 3 بىرىنىڭ 240 مىڭ مو تېرىلغۇ يېرىمى سۇنى
ۋە ۵۰ چىقىلىق سۇيىرىمى بولۇپ، 100 كۆپمىتىر / مو ئەتراپىدا، ھەر يىلى شىن
سۇ ئىلەن بىرگە تەييار كىرىدىغان لاي، تۆم 752.300 توننا بولۇپ، بىلگەن ئۆزگىرىش
قىلىشى ۱۰.7 mm، شەكىللىنىش تېپىراق ئادەتتە تۆم تېپىراق بولۇپ ھېسابلىنىدۇ. تۆم
تېپىراقنىڭ قارشىلىق كۈچى تار سولماستى تېپىراق دەپ قارىلىق ماشىنىسى ئارقىلىق
تېرىقچىلىق قىلىشقا پايدىلىنىدۇ.

كە، دەرىجە كۆزە كىرەك بىۋىكىنىڭ ئىشون ئېسىس مىقتارى 200 - 250 مىڭ
توننا، ھىدروگېن ئىسپاتنىڭ قىلىنلىق دەرىجىسى 2.7 - 3.0 ئىشون قىلىنلىقى 7.6 - 7.7 تۆم
ما بولۇپ، تۆم تەركىبى قاجىر، ئادەم ۋە ھايۋان تەركىبى ئېچىش، شۇنداقلا سۇيىرىق
تار ئېچىش، ناھىيە بولسە كىرەك بولسە تۆم تەركىبى بىر قەدەر ناھىيە، تۆم
ھەرقايسى تارادىلىقتىن بۇرۇن تۆم تار بولسە ۋە ناھىيە دەرىجىسى دەپ، ئارقا-ئارقى
بەلگى كۆلەك بولسە ئىشون ئېسىس كىرەك دەرىجىسى دەپ نام بەرگەن، سۇنىڭ
قىلىنلىق ۋە تەركىبى كۆزە كىرەك بولسە.

مەزكۇر ئىشون سۇ ھەلۋاتلىرىنى ئىشون قىلىنلىق، تۆم تار بولسە، ئىشون
بىلىق، بىلىقنىڭ تەركىبى ئېچىش، تۆم تار بولسە، تۆم تار بولسە، تۆم تار بولسە
قاتارلىقلار بار.

تۆم تار بولسە تەركىبى

كوناشەھەر ناھىيىسىدىكى تەبىئىي جۇغراپىيىلىك

جىسىملار ناملىرىنىڭ قىسقىچە

تونۇشتۇرۇلشى

بوز تاغ

كوناشەھەر ناھىيە مۇش يېزىسىنىڭ غەربىي قىسمىغا جايلاشقان، باش جاڭگال چۆللىكىدىن باشلىنىپ غەربتىن جەنۇبقا قاراپ ئىچكىرلەپ قىزىل دەرياسى بىلەن ئا- خىرلىشىدۇ. ئومۇمىي ئۇزۇنلىقى 3،500 مېتىر، دېڭىز يۈزىدىن ئوتتۇرىچە ئېگىزلىكى 1،600 مېتىر. تاش شېغىللىرى كۈلسرەڭ بولۇپ، تېخى تەكشۈرۈپ ئېچىلمىدى. بوزتاغ بوز رەڭلىك تاغ دېگەن مەنىدە، بوز تاش شېغىلىدىن ئارلاش تەركىب تاپقانلىقىدىن بوزتاغ - دەپ ئاتالغان.

ھەزىرتى موللام تېغى

ئوپال يېزىسىنىڭ غەربىي شىمالىغا 3.8 كىلومېتىر يىراقلىققا جايلاشقان بولۇپ، غەربتىن شەرقتە قاراپ سوزۇلغان، ئومۇمىي ئۇزۇنلىقى 9،400 مېتىر، دېڭىز يۈزىدىن ئوتتۇرىچە ئېگىزلىكى 1،599.5 مېتىر، تاغ جىسىملىرى ئاھاك تېشى، قۇم، شېغىلىدىن تەركىب تاپقان، گەج، ئاھاك تېشى قېزىلىدۇ. ئۇلۇغ ئاسم مەخمۇد قەشقىرىنىڭ قەۋرىسى مۇشۇ تاغ باغرىدا بولغاچقا شۇ كىشىنىڭ ھۆرمىتى ئۈچۈن، ھەزىرتى موللام تېغى دەپ ئاتالغان.

قۇمال تاغ

ئوپال يېزىسىنىڭ غەربىگە 7.8 كىلومېتىر يىراقلىققا جايلاشقان. ئومۇمىي ئۇزۇنلىقى 32 كىلومېتىر، دېڭىز يۈزىدىن ئوتتۇرىچە ئېگىزلىكى 1،872.8 مېتىر كېلىدۇ. قۇم شېغىلىدىن تەركىب تاپقان، قۇم تاغ دېگەن مەنىدە.

چەچتاغ

ئاشمىلىق يېزىسىنىڭ غەربىي شىمالىغا جايلاشقان. دېڭىز يۈزىدىن ئېگىزلىكى 1،625.4 مېتىر، قۇم شېغىلىدىن تەركىب تاپقان، ئېچىش قىممىتى يوق. ئورمانزارلىق قانائىلاندۇرسا بولىدۇ. بۇ تاغنىڭ شەكلى ئاشلىق دۆۋىسىگە ئوخشاش بولغاچقا، چەچتاغ دەپ ئاتالغان.

ئاق تاغ

مۇش يېزىسىنىڭ شىمالىدا بولۇپ، دېڭىز يۈزىدىن ئوتتۇرىچە ئېگىزلىكى 2,264.5 مېتر، ئومۇمىي ئۇزۇنلىقى 46 كىلومېتر، ئىلتىزىنى مۇشۇ تاغ ئارقىلىق ئايرىپ تۇرىدۇ، تاغنىڭ رەڭگى ئاق بولغاچقا، ئاق تاغ - دەپ ئاتىغان.

بوز تاغ

سەمەن يېزىسىنىڭ شىمالىغا 7 كىلومېتر يىراقلىققا جايلاشقان، ئومۇمىي ئۇزۇنلىقى 4,000 مېتر، دېڭىز يۈزىدىن ئوتتۇرىچە ئېگىزلىكى 1,806 مېتر، ئەسلى ئىسمى ئاق تاغ

قۇمال تاغ

بەشكەرەم يېزىسىنىڭ شىمالىغا جايلاشقان. ئومۇمىي ئۇزۇنلىقى 2,200 مېتر، دېڭىز يۈزىدىن ئوتتۇرىچە ئېگىزلىكى 1,000 مېتر، ئاق، كۆكۈش ئىككى خىل توپا شېپىلىدىن تەركىب تاپقان، ھازىر ئېچىش قىممىتى يوق. توپا، قۇم تاغ دېگەن مەنىدە.

تۇز تاغ

تاشمىلىق يېزىسىنىڭ جەنۇبىغا 5 كىلومېتر يىراقلىققا جايلاشقان، ئۇزۇنلىقى 1,000 مېتر، دېڭىز يۈزىدىن ئوتتۇرىچە ئېگىزلىكى 1,601 مېتر، ئۇيۇل تاش تۇز بار. 1983-يىلى ناھىيە باشقۇرغان تۇز زاۋۇتى قۇرۇلغان، ئادەم كۈچى بىلەن ئېچىلىدۇ. يەنە ئاز مىقتاردا ئاھاك تېشى بار. ھازىر يىلىغا 10 مىڭ توننا تۇز ئىشلەپچىقىرىدىغان تۇز زاۋۇتى قۇرۇلماقتا. بۇ تۇز كان مۇشۇ زاۋۇتنىڭ ئاساسلىق خام ئەشيا مەنبەسى، تۇز چىقىدىغان تاغ بولغاچقا تۇز تاغ - دەپ ئاتالغان.

قىزىل دەرياسى

تەزكىرىسى «قىزىل دەرياسىنىڭ ئومۇمىي ئەھۋالى» دېگەن ماتېرىيالدا.

گەز دەرياسى

تەزكىرىسى «گەز دەرياسىنىڭ ئومۇمىي ئەھۋالى» دېگەن ماتېرىيالدا.

تۆمەن دەرياسى

سەمەن يېزىسىنىڭ ئاقىتام دېگەن جايىدىن باشلىنىدۇ، ئومۇمىي ئۇزۇنلىقى 51 كىلومېتر، قەشقەر شەھرىنى كېسىپ ئۆتۈپ يېڭىئۆستەڭ يېزىسىنىڭ يەر سۇغىرىش، ئۇلاغ سۇغۇرۇش، ئادەم ئىمچىشكە ئىشلىتىدۇ. بۇلاق سۈيىدىن ھاسىل بولغان دەريا

ئېقىنى بولۇپ يامغۇر سۈيى تېرىلغۇدىن ئاشقان سۇلاردىن تولۇقلىنىپ ئۇزۇن يىللىق دەريا ئېقىنى ھاسىل بولغان، لاپورراتۇرىيەلىك تەكشۈرۈپ بېكىتىشتىن قارىغاندا بۇلغۇنۇش ئېغىر، تىببىلىق بىر تەرەپ قىلماي تۇرۇپ بىۋاسىتە ئىستىمال قىلىشقا بولمايدۇ. يىللىق ئوتتۇرىچە سۇ مىقتارى 101 مەيدون 500 مىڭ كۇبمېتىر تۈەن سوزى، تومان دېگەن سۆزدىن كەلگەن.

چاقماق دەرياسى

بەشكەرەم يېزىسىنىڭ غەربىي شىمالغا جايلاشقان. قوغان يېزىسىدىن بەشكەرەم، خانئۆي قەدىمكى شەھەر خارابىسىغىچە ئېقىپ بارىدۇ. ناھىيە تەۋەسىدىكى ئومۇمىي ئۇزۇنلىقى 28 كىلومېتىر، كەڭلىكى 400 مېتىر، ئېقىن سۈرئىتى بىر كۇپ مېتىر سېكونت، كەلكۈن كەلگەن مەزگىلدە 150 كۇبمېتىر / سېكونت تېزلىكتە ئاقىدۇ. سۇغىرىش كۆلىمى 1,200 مو.

تەلۋىچىك دەرياسى

ناھىيە بازىرىنىڭ شىمالغا 7 كىلومېتىر يىراقلىققا جايلاشقان. غەربتىن شەرققە قاراپ ئاقىدۇ. قىزىل دەرياسىنىڭ بىر تارمىقى بولۇپ زەمىن يېزىسىنىڭ ئۇلۇغخان بويى كەنتىنىڭ يۇقىرىسىدىن 2 تارماققا بۆلۈنىدۇ. بۇنىڭ بىرسى قىزىل دەرياسى، يەنە بىرسى تەلۋىچىك دەرياسى، ناھىيە دائىرىسىدىن ئۆتىدىغان مۇسا-پىسى 15 كىلومېتىرغا يېتىدۇ. تەلۋىچىك كۆۋرۈكى ئارقىلىق پاختەكلە يېزىسىنىڭ تۆۋەنكى قاقۇللا كەنتىگە كىرىپ يېڭىشەھەر ناھىيىسىدىن ئۆتۈپ بەيزىۋات ناھىيىسىگە بارىدۇ. كەلكۈن مەزگىلدە سۇنىڭ ئېقىشى بەك شىددەتلىك بولغاچقا، تەلۋىچىك دەپ ئاتالغان.

چوڭ يار ئېقىن دەرياسى

بەشكەرەم يېزىسىنىڭ جەنۇبىغا جايلاشقان بولۇپ، غەربتىن شەرققە قاراپ ئاقىدۇ، غەربتە تۇتۇرگىدىن باشلىنىپ شەرققە تىسىگىچە سوزۇلغان. ئومۇمىي ئۇزۇنلىقى 24 كىلومېتىر، كەڭلىكى 400 مېتىر، ئاساسلىق كەلكۈن سۇ كەلگەندە يىسكەنلىك سۇ ئامبىرىغا سۇ قاچىلاش ئۈچۈن پايدىلىنىدۇ. ئىككى تەرىپىدە ئۇلاغ باقىدۇ. مەنزىرىسى گۈزەل، بۇ دەريا ئۇزۇن كەڭ چوڭ بولغاچقا، چوڭ يار ئېقىن دەپ ئاتالغان.

تۇز كان

تاشمىلىق يېزىسىنىڭ جەنۇبىغا 5 كىلومېتىر يىراقلىققا جايلاشقان. ئۇزۇنلىقى 1 كىلومېتىر، كەڭلىكى 1 كىلومېتىر، ئومۇمىي كۆلىمى 1 كىۋادىرات كىلومېتىر، ئۇيۇل كەلگەن

تاش تۇز بار، يەنە ئاز ساندا ئاھاك تېشى بار. 1958 - يىلى ناھىيە باشقۇرغان تۇز زاۋۇتى قۇرۇلغان بولۇپ، ئىشچى - خىزمەتچىسى 51 نەپەر، بۇنىڭدىن ئۇيغۇر 40 نەپەر، خەنزۇ 11 نەپەر، ئادەم كۈچى بىلەن ئاچىدىغان كان، يىللىق مەھسۇلاتى 10 مىڭ توننا كېلىدىغان زاۋۇت قۇرۇش پىلانناماقتا.

ئالتۇن كان

مۇش يېزىسىنىڭ غەربىي شىمالغا قىزىل دەرياسىنىڭ چىقىش ئاغزىغا توغرا كېلىدۇ. شەرقتىن غەربكە بولغان ئۇزۇنلىقى 40 كىلومېتىر، جەنۇبتىن شىمالغا بولغان كەڭلىكى 4 كىلومېتىر، كۆلىمى 160 كۋادرات كىلومېتىر، دېڭىز يۈزىدىن ئوتتۇرىچە ئېگىزلىكى 1،674 مېتىر، قۇم، شېغىل ئاق تويىدىن ھاسىل بولغان، سېرىق ئالتۇن چىقىدۇ. زاپىسى ئېنىق ئەمەس، ساپ ئالتۇن تەركىبى %80 گە يېتىدۇ، ناھىيىلىك ئالتۇن قېزىش ئىشخانىسى دېھقانلارنى تەشكىللەپ كان ئېچىپ ئالتۇن قازماقچى، يىللىق مەھسۇلاتى 5 سەر.

قېرىق بۇلاق

ئوپال يېزىسىنىڭ غەربىي شىمالغا 12.5 كىلومېتىر يىراقلىقتىكى ئوپلاتىنىڭ تۆۋەن قىسمىدىكى دۆڭلىككە جايلاشقان. كۆلىمى 100 مو، سۇ مىقتارى 380 كۇب مېتىر، ئۇزۇن يىللىق تاتلىق سۇ بۇلىقى، 40 كۆز بۇلاق تەبىئىي ھالدا قوشۇلۇپ قىزىل جىلغا ئاغزىدا ئۆستەڭگە قويىلىدۇ. سۇغۇرۇش كۆلىمى 25 مىڭ مو، بۇلاق ئەتراپىدا 40 مو كېلىدىغان ساسلىق بولۇپ يېزا ئىگىلىك ئىشلەپچىقىرىش ئۈچۈن پايدىلىق.

ماجان بۇلاق

ئوپال يېزىسىنىڭ جەنۇبىدىكى قارا ئۆستەڭ كەنت كومىتېتى دائىرىسىدە بولۇپ، كۈنلۈك سۇ مىقتارى 100 كۇب مېتىر، تاتلىق سۇ چىقىدىغان بۇلاق، 3 كەنت كومىتېتىنىڭ 2،000 مودىن ئارتۇق يىرىنى سۇغۇرىدۇ. بۇ بۇلاقنىڭ سۈيى خۇددى ماجاندەك ئېتىلىپ چىققاچقا ماجان بۇلاق - دەپ ئاتالغان.

سۆگەت بۇلاق

مۇش يېزىسىنىڭ شىمالغا 15.25 كىلومېتىر يىراقلىققا جايلاشقان بولۇپ، تەبىئىي پەيدا بولغان تاتلىق سۇلۇق بۇلاق، سۇ مىقتارى 0.25 كۇب مېتىر، 15 مو يەر سۇغۇرۇلىدۇ. بۇلاق ئەتراپىدا بىرقانچە تۈپ چوڭ سۆگەت بولغانلىقتىن سۆگەت بۇلاق - دەپ ئاتالغان.

سۈسە ئېقىن جىلغىسى

ئوپال يېزىسىنىڭ غەربىگە 2.5 كىلومېتىر يىراقلىققا جايلاشقان بولۇپ، سۈسە تاغ ئاغزىدىن باشلىنىپ توپلۇشۇپ بازار جىلغىسىغا قويۇلۇپ غەربتىن شەرققە قاراپ ئاقىدۇ، شەرقتىن غەربكە ئۇزۇنلىقى 85 كىلومېتىر، جەنۇبتىن شىمالغا كەڭلىكى 30 مېتىر، چوڭقۇرلىقى 40 مېتىر، سۇ مىقتارى 50 كۇبمېتىر بولۇپ، دېھقانچىلىق، ئورمانچىلىق، ئىشلىرىنى راۋاجلاندۇرۇشتا مەلۇم رولى بار. سۇنىڭ رەڭگى كۆك بولغاچقا سۈسە ئېقىن دەپ ئاتالغان.

يېڭىچە ئېقىنى

ئوپال يېزىسىنىڭ غەربىي جەنۇبىغا 3.5 كىلومېتىر يىراقلىققا جايلاشقان. ئوغرى ياردىن باشلىنىپ باتۇ جىلغىغا قويىلىدۇ. غەربتىن شەرققە ئومۇمىي ئۇزۇنلىقى 10 كىلومېتىر، كەڭلىكى 60 مېتىر، چوڭقۇرلىقى 10 مېتىر، سۇ سىغىمچانلىقى 60 كۇبمېتىر، سۇ مىقتارى 680 كۇبمېتىر، 1.000 م³ يەر سۇغۇرىلىدۇ. دېھقانچىلىق، ئورمانچىلىق، چارۋىچىلىق ئىشلىرىنى راۋاجلاندۇرۇشتا مەلۇم ئەھمىيىتى بار.

لاي ئېقىن جىلغىسى

ئوپال يېزىسىنىڭ شەرقىي جەنۇبىغا 5.25 كىلومېتىر يىراقلىققا جايلاشقان. غەربتىن-شەرققە قاراپ ئاقىدۇ. ئومۇمىي ئۇزۇنلىقى 5 كىلومېتىر، كەڭلىكى 30 مېتىر، چوڭقۇرلىقى 4 مېتىر، سۇ مىقتارى 15 كۇبمېتىر. شوتا جاڭگىلىدىن باشلىنىپ قىزىل جىلغىسىغا قولىنىلىدۇ. سۈيى قويلاق لاي بولغاچقا، لاي ئېقىن جىلغىسى - دەپ ئاتالغان.

بازار جىلغىسى

ئوپال يېزىلىق ھۆكۈمەت تۇرۇشلۇق جايىنىڭ جەنۇبىغا 0.8 كىلومېتىر يىراقلىققا جايلاشقان. غەربتىن شەرققە قاراپ ئاقىدۇ. ئومۇمىي ئۇزۇنلىقى 7 كىلومېتىر، كەڭلىكى 50 مېتىر، چوڭقۇرلىقى 7 مېتىر، سۇنىڭ ئېقىش سۈرئىتى 50M³/سېكونت، ياز پەسلىدە پەسىل خاراكتېرلىق كەلكۈن كېلىپ تۇرىدۇ. قىش پەسلىدە بىكار سۇلار ۋە بۇلاق سۈيى مۇشۇ جىلغا بىلەن قىزىل جىلغىغا توپاۋنۇپ بازاردىن ئۆتكەنلىكى ئۈچۈن بازار جىلغىسى - دەپ ئاتالغان.

قىزىل جىلغىسى

ئوپال يېزىلىق ھۆكۈمەت تۇرۇشلۇق جايىنىڭ شىمالىغا 9 كىلومېتىر يىراقلىققا جايلاشقان. ئوپىلاتنىڭ ئاياغ قىسمىدىن باشلىنىپ بازار جىلغىسىدا يىغىلىپ گەز دەرياسىغا قويىلىدۇ. ئومۇمىي ئۇزۇنلىقى 22 كىلومېتىر، ئوتتۇرىچە كەڭلىكى 30 مېتىر، چوڭقۇرلىقى 8

مېتر، ياز پەسلىدە پەسىل خاراكىتىرلىق كەلكۈن كېلىدۇ. سۇ سىغىمچانلىقى 300 كۇپ مېتر، قىش پەسلىدە بۇلاق سۈيى ئۈزۈلمەيدۇ. شۇڭا قىزىل جىلغا- دەپ ئاتالغان.

مەيتوغراق جىلغىسى

ئوپال يېزىلىق ھۆكۈمەت تۇرۇشلۇق جايىنىڭ غەربىي شىمالىغا 17 كىلومېتر يىراقلققا جايلاشقان. ئوي بۇلاقتىن باشلىنىپ ئوپىلاتتا قىزىل جىلغىغا قوپىلىدۇ. غەربىي-شىمالدىن شەرقىي جەنۇبقا قاراپ ئاقىدۇ. ئومۇمىي ئۇزۇنلىقى 4 كىلومېتر، ئوتتۇرىچە كەڭلىكى 40 مېتر، ئاز مىقتاردا بۇلاق سۈيى بار. يازدا پەسىل خاراكىتىرلىق كەلكۈن كېلىدىغان بولۇپ، سۇ تۇپراق ئېقىپ كەتمەسلىك رولىنى ئوينايدۇ. ئىككى تەرىپى توغراقلىق بولغاچقا مەي توغراق- دەپ ئاتالغان.

گو جىلغا

ئوپال يېزىلىق ھۆكۈمەت تۇرۇشلۇق جايىنىڭ غەربىي شىمالىغا 16.25 كىلومېتر يىراقلققا جايلاشقان. ئوي بۇلاقتىن باشلىنىپ ئوپىلاتتا بارغاندا قىزىل جىلغىغا قوپىلىدۇ. غەربىي شىمالدىن شەرقىي جەنۇبقا قاراپ ئاقىدۇ. ئومۇمىي ئۇزۇنلىقى 5 كىلومېتر، ئوتتۇرىچە كەڭلىكى 50 مېتر، ئاز مىقتاردا بۇلاق سۈيى بار. يازدا پەسىل خاراكىتىرلىق كەلكۈن كېلىدۇ، سەل كەلگەندىمۇ سۇ تۇپراق ئېقىپ كەتمەسلىك رولى بار. جىلغا چوڭقۇر، گوغا ئوخشاش قاراڭغۇ بولغاچقا گو جىلغا- دەپ ئاتالغان.

لاي جىلغا

ئوپال يېزىلىق ھۆكۈمەت تۇرۇشلۇق جايىنىڭ غەربىي شىمالىغا 16.25 كىلومېتر يىراقلققا جايلاشقان. ئوي بۇلاق جىلغىسىدىن باشلىنىپ ئوپىلاتتا قىزىل جىلغىغا قوپىلىدۇ. غەربتىن شەرقتە قاراپ ئاقىدۇ. ئومۇمىي ئۇزۇنلىقى 4 كىلومېتر، ئوتتۇرىچە كەڭلىكى 45 مېتر، ئاز ساندا بۇلاق سۈيى بار. يازدا پەسىل خاراكىتىرلىق كەلكۈن كېلىدۇ، ئادەتتە قۇرۇق جىلغا، سۇدا قۇم لاي كۆپ بولغانلىقى لاي جىلغا- دەپ ئاتالغان.

قارا تاغ ئېقىنى

مۇش يېزىلىق ھۆكۈمەت تۇرۇشلۇق جايىنىڭ غەربىي شىمالىدا بولۇپ، قارا تاغنىڭ جەنۇبىدىن باشلىنىپ ئولۇغچات ناھىيىسىنىڭ تۇشۇك تاققا تۇتىشىدۇ. ئۇزۇنلىقى 60 كىلومېتر، كەڭلىكى 30 مېتر، يازلىق كەلكۈن سۈيى ئېقىپ كىرىدۇ. جىلغىدا ئاچا، ياۋا جىگدە قاتارلىق دەرەخلەر ئۆسىدۇ. چارۋا بېقىشقا ئەپلىك، قاراتاغ ئاستىدا بولغانلىقى تىن قارا تاغ ئېقىنى- دەپ ئاتالغان.

بۆرە ئېقىمى

مۇش يېزىلىق ھۆكۈمەت تۇرۇشلۇق جاينىڭ غەربىگە 2 كىلومېتر يىراقلىققا جايلاشقان. غەربتىن قوغان گۈمبەز قەۋرىسىدىن باشلىنىپ، شەرقتە كۆل مەھەللىسىگە بارىدۇ. ئومۇمىي ئۇزۇنلىقى 20 كىلومېتر، كەڭلىكى 18 مېتر، قۇرۇق ئېقىن، بۇرۇن بۆرە كۆپ بولغاچقا بۆرە ئېقىن دەپ ئاتالغان.

چۇمبۇس سۇزاق جىلغىسى

قوغان يېزىلىق ھۆكۈمەت تۇرۇشلۇق جاينىڭ شەرقىگە 2 كىلومېتر يىراقلىققا جايلاشقان. شىمالدا ئايرودرومدىن باشلىنىپ سۇزاققا بارغاندا ئايىقى تۈگەيدۇ. ئۇزۇنلىقى 12 كىلومېتر، كەڭلىكى 0.6 كىلومېتر، بۇرۇن سەل بۈلگۈچ جىلغا بولغان. ھازىر دامبا توشاپ تېرىلغۇ يەرگە ئايلاندۇرۇلدى، چۇمبۇس، سوزاق كەنتلىرىدىن ئۆتكەنلىكى ئۈچۈن چۇمبۇس، سوزاق جىلغىسى دەپ ئاتالغان.

ۋاپ جىلغىسى

قوغان يېزىلىق ھۆكۈمەت تۇرۇشلۇق جاينىڭ شىمالغا 2 كىلومېتر يىراقلىققا جايلاشقان. غەربىي شىمالدىن شەرقىي جەنۇبقا قاراپ ئىسچكىرلىگەن. ئۇزۇنلىقى 6 كىلومېتر، كەڭلىكى 1 كىلومېتر، بۇرۇن سەل ئايرىش جىلغىسى ئىدى. ھازىر ئىككىنچى ئارقىلىققا ئايلاندۇرۇلدى. ئورنى ئاپپاق غوجا ۋە خېسىگە توغرا كەلگەچكە ۋاپ جىلغىسى دەپ ئاتالغان.

شامپاشا كىچىك ئېرىق جىلغىسى

قوغان يېزىلىق ھۆكۈمەت تۇرۇشلۇق جاينىڭ شەرقىگە توغرا كېلىدۇ. شىمالدا ئايرودرومدىن باشلىنىپ جەنۇبىي توقاي كەنت كومىتېتىغا بارىدۇ. ئومۇمىي ئۇزۇنلىقى 15 كىلومېتر، كەڭلىكى 0.8 كىلومېتر، كەلكۈن مەزگىلىدە مۇشۇ جىلغا ئارقىلىق سۇ ئامبىرىغا قويىلىدۇ. ئادەتتە قۇرۇق جىلغا، بىر قىسىم قۇرۇق جىلغلار يەرگە ئايلاندۇرۇلۇپ تېرىلىدۇ، جىلغا شامپاشا دائىرىسىدە بولغانلىقى ئۈچۈن «شامپاشا كىچىك ئېرىق جىلغا» دەپ ئاتالغان.

دالە دالە (شورلۇق)

ئاۋات يېزىلىق ھۆكۈمەت تۇرۇشلۇق جاينىڭ شەرقىي شىمالغا 3.25 كىلومېتر يىراقلىققا جايلاشقان. ئومۇمىي ئۇزۇنلىقى 15 كىلومېتر، كەڭلىكى 4 كىلومېتر، ئومۇمىي كۆلىمى 60 كۋادىرات كىلومېتر كېلىدۇ. قۇرغاق جاي، شامال كۆپ، قاتتىق ئىسسىق بولىدۇ. قوموش، ژۇلغۇن، كۆك يانتاق ئۆسىدۇ. ئۇلاغ باققىنى بولىدۇ، يېرى ئاپپاق شورلۇق بولغانلىقتىن «دالە دالە» دەپ ئاتالغان.

تم شورلۇق

يېڭىئۆستەڭ يېزىلىق ھۆكۈمەت تۇرۇشلۇق جايىنىڭ جەنۇبىغا 19 كىلومېتىر يىراقلىققا جايلاشقان بولۇپ، غەربتىن شەرقتە ئۇزۇنلىقى 15 كىلومېتىر، جەنۇبتىن شىمالغا كەڭلىكى 5 كىلومېتىر، ئومۇمىي كۆلىمى 95 كۋادىرات كىلومېتىر، ھاۋاسى قۇرغاق، ھۆل-يېغىن بەك ئاز، شامال كۆپ، ياۋا ئوت - چۆپلەردىن قۇمۇش، زۇلغۇن بار. چارۋا بېقىشقا بولىدۇ. خانئۆي خارابىسىدا بىرقانچە تىكەن بولغاچقا تم شورلىقى دەپ ئاتالغان.

ئاقئوقاي ساسلىقى

يېڭىئۆستەڭ يېزىلىق ھۆكۈمەت تۇرۇشلۇق جايىنىڭ شەرقىگە 17 كىلومېتىر يىراقلىققا جايلاشقان بولۇپ، شەرقتىن غەربكە ئۇزۇنلىقى 15 كىلومېتىر، جەنۇبتىن شىمالغا كەڭلىكى 5 كىلومېتىر، ئومۇمىي كۆلىمى 75 كۋادىرات كىلومېتىر، ھاۋا كىلىماتى مۆتىدىل، شامال كۆپ، ھۆل-يېغىن ئاز، قۇمۇش، زۇلغۇن ئۆسىدۇ. چارۋا بېقىشقا بولىدۇ، دەريانىڭ ئەگىسىگە جايلاشقان ساسلىق جاي بولغانلىقى ئۈچۈن، ئاقئوقاي ساسلىقى دەپ ئاتالغان.

گۈمبەز ساي

ئوپال يېزىلىق ھۆكۈمەت تۇرۇشلۇق جايىنىڭ شىمالىغا 4 كىلومېتىر يىراقلىققا جايلاشقان. غەربتىن شەرقتە قاراپ سوزۇلغان، ئومۇمىي ئۇزۇنلىقى 26 كىلومېتىر، جەنۇبتىن شىمالغا كەڭلىكى 3 كىلومېتىر، ئومۇمىي كۆلىمى 108 كۋادىرات كىلومېتىر، سايلىقتا كۆك يانتاق ئۆسىدۇ. ئاز ساندا ئۇلاغ باققىلى بولىدۇ. ساسلىقتا قەشقەرگە بارىدىغان يول بولۇپ، يول بويىدا بىر يۇمىلاق گۈمبەز بولغانلىقتىن گۈمبەز ساي دەپ ئاتالغان.

ئارا ساي

ئوپال يېزىلىق ھۆكۈمەت تۇرۇشلۇق جايىنىڭ شەرقىي جەنۇبىغا 18 كىلومېتىر يىراقلىققا جايلاشقان بولۇپ، جەنۇبتىن شىمالغا ئۇزۇنلىقى 13 كىلومېتىر، شەرقتىن غەربكە كەڭلىكى 3 كىلومېتىر، ئومۇمىي كۆلىمى 39 كۋادىرات كىلومېتىر، كۆك يانتاق، سۈزگەن ئۆسىدۇ. بو ساي تاش دەريا بىلەن گەز دەريا ئارقىلىقىدا بولغاچقا ئارا ساي دەپ ئاتالغان.

تاشمىلىق يېزا دۆڭ ساي

يېزىلىق ھۆكۈمەت تۇرۇشلۇق جايىنىڭ جەنۇبىغا 3 كىلومېتىر يىراقلىققا جايلاشقان. شەرقتىن غەربكە سوزۇلغان. ئۇزۇنلىقى 55 كىلومېتىر، كەڭلىكى 4.5 كىلومېتىر، ئومۇمىي

كۆلىمى 247,5 كۋادىرات كىلومېتىر، بۇ سايدا كۆك يانتاق ۋە باشقا ئوت - چۆپلەر ئۆ-
سدۇ. جەرەن، ۋە ياۋا توشقانلار ياشايدۇ. چارۋا بېقىشقا بولىدۇ. ئورنى ئېگىز بولغاچ-
قا دۆڭ ساي - دەپ ئاتالغان.

تاشمىلىق يېزا خادا تاش ئوتلاق

يېزىلىق ھۆكۈمەت تۇرۇشلۇق جايىنىڭ شىمالىغا 8 كىلومېتىر يىراقلىققا جايلاشقان.
غەربتىن جەنۇبقا ئۇزۇنلىقى 11 كىلومېتىر، كەڭلىكى 3 كىلومېتىر، ئومۇمىي كۆلىمى 33
كۋادىرات كىلومېتىر، ئاز ساندا كۆك يانتاق، ئاق تىكەن ئۆسىدۇ. جەرەن، تۈلكە، ياۋا
توشقان ياشايدۇ. چارۋا بېقىشقا بولىدۇ، بۇ سايدىكى تاشلار تەبىئىي ھالدا تىزىلغاچقا
خادا تاش - دەپ ئاتالغان.

تۈز ساي

مۇش يېزىلىق ھۆكۈمەت تۇرۇشلۇق جايىنىڭ شىمالىغا توغرا كېلىدۇ. شەرقتىن -
غەربكە ئۇزۇنلىقى 22 كىلومېتىر، جەنۇبتىن شىمالغا كەڭلىكى 12 كىلومېتىر، ئومۇمىي
كۆلىمى 264 كۋادىرات كىلومېتىر، بۇ جاي قۇرغاق، ھۆل - يېغىن ئاز، بوران كۆپ.
كۆك يانتاق ۋە باشقا ئوت ئۆسىدۇ. كونا كانىۇ يولى بۇ سايىنى كېسىپ ئۆتەدۇ.
ساي تۈزلەڭ بولغاچقا تۈز ساي - دەپ ئاتالغان.

لەڭگەر يېزا ھوشۇر سەتەڭنىڭ سېيى

يېزىلىق ھۆكۈمەت تۇرۇشلۇق جايىنىڭ غەربىگە توغرا كېلىدۇ. ئۇزۇنلىقى 1,000
مېتىر، كەڭلىكى 800 مېتىر، ئومۇمىي كۆلىمى 800 مىڭ كۋادىرات مېتىر كېلىدۇ. تۈپ-
رىقى قۇم، ئورمان قويۇشقا ئەپلىك، سەمەنلىك ھوشۇر سەتەڭ دېگەن ئادەم بۇ جايغا
كېلىپ بىنىام ئېچىپ يەر تېرىپ كەنت بىنا قىلغاچقا ھوشۇر سەتەڭنىڭ سېيى -
دەپ ئاتالغان.

خاغدى يېزا ئۇزۇن ساي

يېزىلىق ھۆكۈمەت تۇرۇشلۇق جايىنىڭ شىمالىغا توغرا كېلىدۇ. جەنۇبتىن شىمال-
غا ئۇزۇنلىقى 6.5 كىلومېتىر، شەرقتىن غەربكە كەڭلىكى 2.5 كىلومېتىر، ئومۇمىي كۆلىمى
16.25 كۋادىرات كىلومېتىر، قۇرغاق، شامال كۆپ، ھۆل - يېغىن ئاز، قاتتىق ئىسسىق
بولىدۇ. بۇ ساي ئۇزۇنسىقا سوزۇلغانلىقى ئۈچۈن، ئۇزۇن ساي - دەپ ئاتالغان.

قوغان يېزا ئۇزۇن ساي

يېزىلىق ھۆكۈمەت تۇرۇشلۇق جايىنىڭ شىمالىغا، ئۇزۇمچى قەشقەر تاشيولىنىڭ شەر-

قىگە جايلاشقان. شەرقتىن غەربكە كەڭلىكى 4 كىلومېتىر، جەنۇبتىن شىمالغا ئۇزۇنلىقى 6.5 كىلومېتىر، ئومۇمىي كۆلىمى 26 كۋادىرات كىلومېتىر، بۇ ساي ئۇزۇنلىقىغا سوزۇلغانلىقتىن، ئۇزۇن ساي - دەپ ئاتالغان.

بەشكېرەم يېزا مورا جاڭگال

يېزىلىق ھۆكۈمەت تۇرۇشلۇق جايىنىڭ شەرقىگە توغرا كېلىدۇ. ئۇزۇنلىقى 22 كىلومېتىر، كەڭلىكى 4 كىلومېتىر، ئومۇمىي كۆلىمى 88 كۋادىرات كىلومېتىر، قۇمۇش، زۇلغۇن، كۆك يانتاق ئۆسۈدۇ، قۇرغاق، شامال كۆپ، بۇ چۆلدە بۇرۇنقى خانئۆي خارابىسىدىن قالغان مۇنار شەكىللىك بىر مۇنار بولغانلىقتىن مورا جاڭگىلى - دەپ ئاتالغان.

ئوپال يېزا شوتا جاڭگىلى

يېزىلىق ھۆكۈمەت تۇرۇشلۇق جايىنىڭ جەنۇبىغا 1.5 كىلومېتىر يىراقلىققا جايلاشقان. غەربتىن جەنۇبقا ئۇزۇنلىقى 5.5 كىلومېتىر، شەرقتىن شىمالغا كەڭلىكى 4.5 كىلومېتىر، ئومۇمىي كۆلىمى 24.75 كۋادىرات كىلومېتىر، قۇمۇش ئۆسۈدۇ. يىللىق مەھسۇلاتى 2 مىڭ 500 توننا، يازلىق يايلاق قىلىپ، قىشتا ئۇلاغقا يېمەكلىك قىلىنىدۇ. بۇ جاي شوتىغا ئوخشاش پەلەمپەي شەكىلدە بولغاچقا شوتا جاڭگىلى - دەپ ئاتالغان.

ئوپال يېزا چاشقان جاڭگىلى

يېزىلىق ھۆكۈمەت تۇرۇشلۇق جايىنىڭ شەرقىگە 9 كىلومېتىر يىراقلىققا جايلاشقان. شەرقتىن غەربكە ئۇزۇنلىقى 9 كىلومېتىر، جەنۇبتىن شىمالغا كەڭلىكى 3 كىلومېتىر، ئومۇمىي كۆلىمى 27 كۋادىرات كىلومېتىر، ھاۋا كىلىماتى مۆتىدىل، قۇمۇش ئۆسۈدۇ. چارۋا بېقىشقا بولىدۇ. بۇ جايدا ئۇزۇن ئۇيرۇق چاشقانلار كۆپ بولغانلىقتىن چاشقان جاڭگىلى - دەپ ئاتالغان.

ئوپال يېزا ئاقتالا جاڭگىلى

يېزىلىق ھۆكۈمەت تۇرۇشلۇق جايىنىڭ غەربىگە 13 كىلومېتىر يىراقلىققا جايلاشقان. جەنۇبتىن شىمالغا ئۇزۇنلىقى 20 كىلومېتىر، شەرقتىن غەربكە كەڭلىكى 10 كىلومېتىر، ئومۇمىي كۆلىمى 200 كۋادىرات كىلومېتىر، ھاۋا كىلىماتى مۆتىدىل، قۇم ئارلاش تاش، شىغىلدىن ھاسىل بولغان قۇمۇشلۇق. چارۋا بېقىشقا ئەپلىك ياۋايى ھايۋاناتلاردىن بۆرە، تۈلكە، جەرەن، ياۋا توشقانلار بار. بۇ جايىنىڭ تۇپرىقى ئاق سېغىز تۇپراق بولغاچقا ئاق تالا - دەپ ئاتالغان.

يەر ناملىرىنى باشقۇرۇش نىزامى

(گوۋۇيۈەن 1986 - يىلى 1 - ئاينىڭ 23 - كۈنى ئېلان قىلغان)

1 - ماددا يەر ناملىرى باشقۇرۇشنى كۈچەيتىپ، سوتسىيالىستىك زامانىۋىلاشتۇرۇش قۇرۇلۇشى ۋە خەلقئارا ئالاقىنىڭ ئېھتىياجىغا ئۇيغۇنلاشتۇرۇش يۈزىسىدىن بۇ نىزام تۈزۈپ چىقىلدى.

2 - ماددا بۇ نىزامدا ئېيتىلغان يەر ناملىرى تەبىئىي جۇغراپىيىلىك ئەمىلىي گەۋدىلەرنىڭ ناملىرى، مەمۇرىي رايون قىلىپ ئايرىلغان جايلارنىڭ ناملىرى، مەھەللىلەرنىڭ ناملىرى ھەرقايسى كەسپىي تارماقلار قوللىنىۋاتقان يەر نامى ئەھمىيىتىگە ئىگە ئىستانسا، پونكىت (بېكەت)، پورت، مەيدان قاتارلىقلارنىڭ ناملىرىنى ئۆز ئىچىگە ئالىدۇ.

3 - ماددا يەر ناملىرىنى باشقۇرۇشتا يەر نامى تارىخىي ۋە ھازىرقى ئەھۋالىنى ئاساس قىلىپ، يەر ناملىرىنىڭ نىسپىي مۇقىملىقىنى ساقلاش كېرەك، يېڭىدىن نام بېرىشكە ۋە نامنى ئۆزگەرتىشكە توغرا كەلگەندە، مۇشۇ نىزامدا بەلگىلەنگەن پىرىنسىپ ۋە تەكشۈرۈپ تەستىقلاش ھوقۇق چېكى بويىچە تەستىقلىنىشقا يوللاش كېرەك. ھەر قانداق ئورۇن ۋە شەخىسنىڭ تەستىقتىن ئۆتكۈزمەي تۇرۇپ، ئۆز ئالدىغا بەلگىلىشىگە رۇخسەت قىلىنمايدۇ.

4 - ماددا يەرگە نام بېرىشتە تۆۋەندىكى بەلگىلىمىلەرگە ئەمەل قىلىش كېرەك:
(1) خەلقنىڭ ئىتىپاقلىقى ۋە سوتسىيالىستىك زامانىۋىلاشتۇرۇش قۇرۇلۇشىغا پايدىلىق بولۇش، شۇ يەردىكى ئاممىنىڭ ئارزۇسىغا ھۆرمەت قىلىش، مۇناسىۋەتلىك تەرەپلەر بىلەن بىردەك كېڭىشىش كېرەك.

(2) ئادەتتە ئادەم ئىسمىنى يەر نامى قىلماسلىق كېرەك. دۆلەت رەھبەرلىرىنىڭ ئىسمىنى يەر نامى قىلىش مەنئىي قىلىندۇ.

(2) پۈتۈن مەملىكەت دائىرىسىدىكى ناھىيە، شەھەردىن يۇقىرى دەرىجىلىك يەرلەرنىڭ ناملىرى، بىر ناھىيە، شەھەر ئىچىدىكى يېزا، بازارلارنىڭ ناملىرى، بىر شەھەر بازار ئىچىدىكى مەھەللىلەرنىڭ ناملىرى، بىر يېزا ئىچىدىكى كەنتلەرنىڭ ناملىرى تەكرار بولۇپ قالماستىكى كېرەك.

(4) ھەرقايسى كەسپىي تارماقلار قوللىنىدىغان يەر نامى ئەھمىيەتكە ئىگە بولغان ئىستانسا، پونكىت (بېكەت)، پورت، مەيدان قاتارلىقلارنىڭ ناملىرىنى ئادەتتە شۇ يەر-

نىڭ يەر نامى بىلەن بىرلىككە كەلتۈرۈش كېرەك.

(5) يات ناملارنى قوللىنىشتىن ساقلىنىش كېرەك.

5- ماددا يەر ناملىرىنى ئۆزگەرتىشتە تۆۋەندىكى بەلگىلەملەرگە ئەمەل قىلىش كېرەك:

(1) ئېلىمىزنىڭ ئىگىلىك ھوقۇقى ۋە مەلۇماتى غۇرۇرغا زىيانلىق بولغان، مىللىي كەسپتىن خاراكتېرىنى ئالغان ۋە مەلەتلەر ئىمتىھانغا توسالغۇ بولۇۋاتقان، ئەگەكچى خەلقنى ھاقارەتلەش خاراكتېرىنى ئالغان، ئىنتايىن چاڭمنا ھەمدە دۆلەتنىڭ فاڭجېنە سىياسەتلىرىگە خىلاپ بولغان يەر ناملىرىنى ئۆزگەرتىۋېتىش كېرەك.

(2) مەزكۇر نىزامنىڭ تۆتىنچى ماددىسىدىكى ئۈچىنچى، تۆتىنچى، بەشىنچى تارماق ماددىلىرىدىكى بەلگىلەمىلەرگە مۇۋاپىق كەلمەيدىغان يەر ناملىرىنى مۇناسىۋەتلىك تەرەپلەر ۋە شۇ يەردىكى ئاممىنىڭ پىكىرىنى ئالغاندىن كېيىن ئۆزگەرتىۋېتىش كېرەك.

(3) بىر يەرگە كۆپ نام بېرىلىپ كەتكەن، بىر نام كۆپ يېزىلىپ كەتكەن بولسا، بىرلىككە كەلگەن نام ۋە خەتنى قوللىنىشنى بەلگىلەش كېرەك.

(4) يۇقىرىدىكى دائىرىلەرگە تەۋە ئىكەنلىكى ئېنىق بولمىغان، ئۆزگەرتىش، ئۆزگەرتىلمىسۇ بولىدىغان ۋە شۇ يەردىكى ئامما ئۆزگەرتىشكە باقۇل بولمىغان يەر ناملىرىنى ئۆزگەرتىلمىسۇ كېرەك.

6- ماددا يەرگە نام بېرىش ۋە يەر نامىنى ئۆزگەرتىشنى تەكشۈرۈپ تەستىقلاش ھوقۇقى چىكى ۋە ئۇنىڭ تەرتىپلىرى تۆۋەندىكىچە:

(1) مەمۇرىي رايون قىلىپ ئايرىلغان يەرلەرگە نام بېرىش ۋە ئۇلارنىڭ نامىنى ئۆزگەرتىش گوۋۇيۈەننىڭ «مەمۇرىي رايونلارنى ئايرىشنى باشقۇرۇش توغرىسىدىكى بەلگىلىمىسى» بويىچە بولىدۇ.

(2) مەملىكەت ئىچى ۋە سىرتىدا مەشھۇر بولغان ياكى ئىككى ئۆلكە (ئاپتونوم رايون، بىۋاسىتە قاراشلىق شەھەر) دىن كۆپ جايلارغا چېتىشلىق بولغان تاغ، دەريا ۋە كۆل قاتارلىق تەبىئىي جۇغراپىيىلىك ئەھلىي گەۋدىلەرنىڭ ناملىرى ئۈستىدە ئۆلكىلىك، ئاپتونوم رايونلۇق، بىۋاسىتە قاراشلىق شەھەرلىك خەلق ھۆكۈمەتلىرى ئۆز پىكىرلىرىنى ئوتتۇرىغا قويۇپ گوۋۇيۈەننىڭ تەكشۈرۈپ تەستىقلاپ بېرىشكە يوللايدۇ.

(3) چېگرا ياقىسىغا جايلاشقان جايلاردىكى چېگرا سىزىقىنىڭ يۈزلىنىشىگە ۋە دېڭىزلاردىكى ئاراللارنىڭ تەۋەلىكىگە چېتىشلىق بولغان، چېگرا شەرتنامىسى ھەم ئاتىغان ناملىرىغا كىرگۈزۈلگەن تەبىئىي جۇغراپىيىلىك ئەھلىي گەۋدىلەرنىڭ نامى، مەھەللىلەرنىڭ نامى ئۈستىدە ئۆلكىلىك، ئاپتونوم رايونلۇق، بىۋاسىتە قاراشلىق شەھەرلىك خەلق ھۆكۈمەتلىرى ئۆز پىكىرلىرىنى ئوتتۇرىغا قويۇپ، گوۋۇيۈەننىڭ تەكشۈرۈپ تەستىقلاپ بېرىشىگە يوللايدۇ.

(4) ئىلمىي تەكشۈرۈش جەريانىدا، خەلقئارالىق ئومۇم ئىگىدارچىلىق قىلىدىغان

يېڭى جۇغراپىيەلىك ئەمەلىي گەۋدىلەرگە نام بېرىش ئۈستىدە باشقۇرغۇچى تارماقلار ئۆز پىكىرلىرىنى ئوتتۇرىغا قويۇپ، گوۋۇيۈەننىڭ تەكشۈرۈپ تەستىقلاپ بېرىشىگە يوللايدۇ.

(5) ھەرقايسى كەسىپى تارماقلار قوللىنىدىغان يەر نامى ئەھمىيىتىگە ئىگە بولغان ئىستانا، پونكىت (بېكەت)، پورت، مەيدان قاتارلىقلارنىڭ نامىنى شۇ يەردىكى خەلق ھۆكۈمىتىنىڭ ماقۇللىقى ئېلىنغاندىن كېيىن، كەسىپى باشقۇرغۇچى تارماقلار تەكشۈرۈپ تەستىقلايدۇ.

(6) شەھەر، بازار، مەھەللىلەرنىڭ نامىنى بىۋاسىتە قاراشلىق شەھەرلىك، ناھىيەلىك خەلق ھۆكۈمەتلىرى تەكشۈرۈپ تەستىقلايدۇ.

(7) باشقا يەر ناملىرى ئۈستىدە ئۆلكىلىك، ئاپتونوم رايونلۇق، بىۋاسىتە قاراشلىق شەھەرلىك خەلق ھۆكۈمەتلىرى تەكشۈرۈپ تەستىقلاش تەرتىپىنى بەلگىلەيدۇ.

(8) يەرگە نام بېرىش، نامىنى ئۆزگەرتىش خىزمىتىنى يەر نامى ئورگانلىرى ياكى يەر نامى خىزمىتىنى باشقۇرغۇچى ئورۇنلارنىڭ بېجىرىشىگە تاپشۇرۇشقىمۇ، باشقا تارماقلارنىڭ بېجىرىدىغان بولسا، يەر نامى ئورگانلىرى ياكى يەر نامى خىزمىتىنى باشقۇرغۇچى ئورگانلارنىڭ پىكىرىنى ئېلىشى كېرەك.

7-ماددا ئاز سانلىق مىللەت تىلىدىكى يەر ناملىرىنىڭ خەنزۇچىغا تەرجىمە قىلىپ يېزىلىشىنى، چەت ئەل يەر ناملىرىنىڭ خەنزۇچىغا تەرجىمە قىلىپ يېزىلىشىنى قىلىپلاشتۇرۇش كېرەك. تەرجىمە قىلىپ يېزىش پىرىنسىپىنى جۇڭگو يەر نامى كومىتېتى تۈزۈپ چىقىدۇ.

8-ماددا جۇڭگو يەر ناملىرىنىڭ رىم ھەرپى بىلەن قوشۇپ يېزىلىشىنى دۆلەت ئېلان قىلغان «خەنزۇ تىلى پىنىن لايىھىسى» بويىچە بىر تۇتاش قىلىپلاشتۇرۇش كېرەك. قوشۇپ يېزىشقا ئائىت تەپسىلىي پىرىنسىپلارنى جۇڭگو يەر نامى كومىتېتى تۈزۈپ چىقىدۇ.

9-ماددا ھەردەرىجىلىك خەلق ھۆكۈمەتلىرى تەستىقلىغان ۋە تەكشۈرۈپ بېكىتكەن يەر ناملىرىنى يەر نامى ئاپپاراتلىرى مەسئۇل بولۇپ توپلاپ نەشر قىلىدۇ، بۇلارنىڭ ئىچىدىكى مەمۇرىي رايون قىلىپ ئايرىلغان جايلارنىڭ ناملىرىنى خەلق ئىشلىرى تارماقلىرى توپلاپ ئايرىم كىتابچە قىلىپ نەشر قىلىشقا بولىدۇ.

چەت ئەل يەر ناملىرىغا ئائىت كىتابلارنى تەرجىمە قىلىپ نەشر قىلىشنى جۇڭگو يەر نامى كومىتېتى تەھرىرلەپ تۈزۈپ چىقىشنى ئويۇشتۇرىدۇ.

ھەرقايسى ئىدارە، جامائەت تەشكىلاتلىرى، قىسىم، كارخانا، كەسىپى ئورۇنلار يەر نامىنى قوللانغاندا، يەر نامى ئاپپاراتى ياكى خەلق ئىشلىرى تارماقلىرى تەھرىرلەپ نەشر قىلغان يەر ناملىرى كىتابلىرىنى ئۆلچەم قىلىدۇ.

10-ماددا يەر نامى ئارخىپىنى باشقۇرۇش جۇڭگو يەر نامى كومىتېتى ۋە دۆلەت

ئارخىپ ئىدارىسىنىڭ مۇناسىۋەتلىك بەلگىلىمىلىرى بويىچە ئىجرا قىلىنىدۇ.

11 - ماددا يەرلىك خەلق ھۆكۈمەتلىرى مۇناسىۋەتلىك تارماقلارنى مۇھىم جايلارغا يەر نامى بەلگىلىرىنى ئوردىتىشقا بۇيرۇيدۇ.

12 - ماددا بۇ نىزام يولغا قويۇلۇش جەريانىدا دۈچ كېلىنگەن كونكرېت مەسىلەلەرگە جۇڭگو يەر نامى كومىتېتى تەتقىق قىلىپ كۆرگەندىن كېيىن جاۋاب بېرىدۇ.

13 - ماددا بۇ نىزام ئېلان قىلىنغان كۈندىن باشلاپ ئىجرا قىلىنىدۇ.

«دکوناسله هه رفاهییه یه - چای ناملوی هه رفاهییه نه زکوره سی»

نله نه سهر قلیسن ته برنگه بیوت .

بهر ته زکوره بیله نه سهر قلیسن ، ناهیز نله یه - چای ناملوی ،
جو خرابیه وی گاتالغولری بی برنگه که لئور و سن ، تسی وه کار بیفن
نه تقف قلیسن ؛ ناهیز نله نه وه زه للیکی جاری قله خرو و سن ، ناهیه
مزین بیسن (۱۹۳۷- زلی کو و ویوه ن ناهیز بی بیوه و نله ناهیه ده به
تلا ن قلدی) ، گونله نه و زور و سن وه ن سفسادی ته ره قهیا سنی
تزلت ، هه ره لله نه قله ماددی وه هه دسی تور و سن سه وه
سنی لوستور و سنه ؛ برتور و سنله نامی کو بی خیل بولور سن ،
نامی نه سله هه قلیسن که لهه سله ، بیوقنا قولور و سن ماس
بولما سلف ، هه نامی بیق بولما سلف ده له هه سله رین توکو تر شته
هو هه نه ههیه تکه نله .

بوره زکوره ، تو تن زامانولا سترور و سن قور و لوستور
بهتیا بیفا ماسلسن کو جو ، کو و ویوه نله لور و لوستور و سن
ناساسه ن . نلیکی بیفا بیق جا بارلق هه وه تله رین نله سن مار قله
نه سکرکه ته بیار لزی ، بو ، کوللیک نله نه قله - پاراستان هه و لور
بو ، «ته زکوره» نله نه سهر قلیسن هه ناسیتی بیک ، کو سهر
ته زکوره ، می ته کشر و سن ، تو زور و سن جه ریاندانه جهه سله و زکوره
نه سکرکه ته بیار لفاک ، بو مزه تکه بیقند سن یارده م بهرکه ن بارلق
بولداسلاری ناهیز نله هه ره لله نه قله واکالنه ن نه لک
قرمچن نه برنگه بیه ن .

کتابدکتر عم سهله یی .
۱۹۳۹ . ۱۰ . ۹ . K .

بىز ئامېرىكىنىڭ خەلق پارتىيىسىنىڭ ئورماندا
بىز ئامېرىكىنىڭ خەلق پارتىيىسىنىڭ ئورماندا
بىز ئامېرىكىنىڭ خەلق پارتىيىسىنىڭ ئورماندا

1971 10 10

بىز ئامېرىكىنىڭ خەلق پارتىيىسىنىڭ ئورماندا
بىز ئامېرىكىنىڭ خەلق پارتىيىسىنىڭ ئورماندا
بىز ئامېرىكىنىڭ خەلق پارتىيىسىنىڭ ئورماندا

۶. يەر ئاھالىلىرى تەزكىرىسىنىڭ قوشۇمچىسى

بىز ئامېرىكىنىڭ خەلق پارتىيىسىنىڭ ئورماندا
بىز ئامېرىكىنىڭ خەلق پارتىيىسىنىڭ ئورماندا
بىز ئامېرىكىنىڭ خەلق پارتىيىسىنىڭ ئورماندا

بىز ئامېرىكىنىڭ خەلق پارتىيىسىنىڭ ئورماندا
بىز ئامېرىكىنىڭ خەلق پارتىيىسىنىڭ ئورماندا
بىز ئامېرىكىنىڭ خەلق پارتىيىسىنىڭ ئورماندا

در صورتی که در این کتاب به بعضی از اموری که در کتاب مذکور است
در بعضی از کتب دیگر است که در این کتاب مذکور است

موردی که در این کتاب مذکور است و در بعضی از کتب دیگر
موردی که در این کتاب مذکور است و در بعضی از کتب دیگر
موردی که در این کتاب مذکور است و در بعضی از کتب دیگر
موردی که در این کتاب مذکور است و در بعضی از کتب دیگر
موردی که در این کتاب مذکور است و در بعضی از کتب دیگر
موردی که در این کتاب مذکور است و در بعضی از کتب دیگر
موردی که در این کتاب مذکور است و در بعضی از کتب دیگر
موردی که در این کتاب مذکور است و در بعضی از کتب دیگر
موردی که در این کتاب مذکور است و در بعضی از کتب دیگر
موردی که در این کتاب مذکور است و در بعضی از کتب دیگر

در سببچه فاشه ثلثینست به زنة رد سله ك دي ۶

بنا بر این که در این کتاب مذکور است و در بعضی از کتب دیگر
بنا بر این که در این کتاب مذکور است و در بعضی از کتب دیگر
بنا بر این که در این کتاب مذکور است و در بعضی از کتب دیگر
بنا بر این که در این کتاب مذکور است و در بعضی از کتب دیگر
بنا بر این که در این کتاب مذکور است و در بعضی از کتب دیگر
بنا بر این که در این کتاب مذکور است و در بعضی از کتب دیگر
بنا بر این که در این کتاب مذکور است و در بعضی از کتب دیگر
بنا بر این که در این کتاب مذکور است و در بعضی از کتب دیگر
بنا بر این که در این کتاب مذکور است و در بعضی از کتب دیگر
بنا بر این که در این کتاب مذکور است و در بعضی از کتب دیگر

عزیزان به برکتی که در این کتاب مذکور است
باید که در این کتاب مذکور است
۱۰۹۰. ۱. ۹. K.

كوناشەھەر ناھىيىلىك خەلق ھۆكۈمىتىنىڭ كوناشەھەر
ناھىيىسىنىڭ يەر ناملىرى خەرىتىلىك تەزكىرىسىنى
نەشر قىلىش توغرىسىدىكى قارارى

ك ھ ج (87) 16 - نومۇرلۇق

ناھىيىلىك يەر ناملىرى كومىتېتىگە:

دۆلەت ۋە ئاپتونوم رايوننىڭ بىر تۇتاش ئورۇنلاشتۇرۇشىغا ئاساسەن ناھىيىمىز
1983 - يىلى 5 - ئايدىن 1984 - يىلى 9 - ئايغىچە يەر ناملىرىنى ئومۇمىيۈزلۈك تەكشۈ-
رۈش خىزمىتىنى ئېلىپ باردى. 1984 - يىلى 9 - ئاينىڭ ئاخىرى قەشقەر ۋىلايەتلىك
يەر ناملىرى كومىتېتى ئىشخانىسى تەكشۈرۈپ ئۆتكۈزۈۋالدى. تەكشۈرۈپ ئۆتكۈزۈۋالغان
دىن كېيىن، تولۇقلاش ۋە سېتىملاشتۇرۇش ئېلىپ بېرىلىپ، «كوناشەھەر ناھىيىسى-
نىڭ يەر ناملىرى خەرىتىلىك تەزكىرىسى» نىڭ (مۇزاكىرە كۆپىيىشى) نى تۈزۈپ
چىقىپ، ناھىيىمىزنىڭ مۇناسىۋەتلىك ئورۇنلار ۋە ناھىيىلىك يەر ناملىرى كومىتېتىنىڭ
بارلىق ئەزالىرىنىڭ مۇزاكىرە قىلىشىغا تارقىتىپ بېرىپ، تولۇق مۇزاكىرە قىلىندى. شۇ-
نىڭدىن كېيىن ئاپتونوم رايونلۇق يەر ناملىرى كومىتېتى ۋە قەشقەر ۋىلايەتلىك
يەر ناملىرى كومىتېتىغا تەكشۈرۈپ تەستىقلاشقا يوللاندى. ھەرقايسى جەھەتلەردىكى
پىكىرلەرنى مەركەزلەشتۈرۈپ، ناھىيىلىك يەر ناملىرى ئىشخانىسى يەنىمۇ ئىلگىرلىگەن
ھالدا تۈزۈتۈپ، «كوناشەھەر ناھىيىسىنىڭ يەر ناملىرى خەرىتىلىك تەزكىرىسى» نى
تۈزۈش ھەيئىتى تۈزۈتۈش ئارقىلىق ئاخىرقى كۆپىيىشى بېكىتىپ چىقىلدى.
ناھىيىلىك خەلق ھۆكۈمىتى تۈزۈتۈش ھەيئىتىنىڭ بېكىتكەن كۆپىيىشىگە ئاساس-
سەن «كوناشەھەر ناھىيىسىنىڭ يەر ناملىرى خەرىتىلىك تەزكىرىسى» ناھىيىمىز-
نىڭ ئىككى مەدەنىيەت قۇرۇلۇشىنىڭ ئېھتىياجىغا ئۇيغۇن. شۇنداقلا يەر ناملىرىنى بې-
كىتىش ئومۇملاشتۇرۇش ئېھتىياجىغا مۇۋاپىق دەپ قاراپ رەسمىي نەشر قىلىشنى قالا-
ر قىلدى.

كوناشەھەر ناھىيىلىك خەلق ھۆكۈمىتى

1987 - يىلى 3 - ئاي 23 - كۈن

كوناشەھەر ناھىيىلىك خەلق ھۆكۈمەت

ھۆججىتى

ك • ج (1984) 89 - نومۇرلۇق

ناھىيىلىك يەر - جاي ناملىرى كومىتېتىنىڭ «ناھىيىمىزنىڭ بىر قىسىم يەر - جاي ناملىرىنى ئۆزگەرتىپ يېڭىدىن نام بەرگەن دوكلاتىنى» تەستىقلاپ تارقاتقانلىق توغرىسىدا ئۇقتۇرۇش


ھەرقايسى يېزىلىق (بازارلىق) خەلق ھۆكۈمەتلىرى، ناھىيىگە بىۋاسىتە قاراشلىق ئورۇنلارغا:

ناھىيىلىك خەلق ھۆكۈمىتى، ناھىيىلىك يەر - جاي ناملىرى كومىتېتىنىڭ ناھىيىمىزدىكى بىر قىسىم يەر - جاي ناملىرىغا يېڭىدىن نام بەرگەن ۋە بىر قىسىم يەر - جاي ناملىرىنى ئۆزگەرتكەن دوكلاتىغا قوشۇلۇپ سىلەرگە تارقاتتۇق، ئەستايىدىل ئىجرا قىلىشىڭلارنى ئۇقتۇرىمىز.

يەر - جاي ناملىرىغا يېڭىدىن نام بېرىش ۋە ئۆزگەرتىش بولسا بىر خىل ئىنتايىن مۇھىم سىياسەتچانلىقى كۈچلۈك خىزمەت، ھازىر يېڭىدىن نام بەرگەن ۋە ناملىرىنى ئۆزگەرتىپ بېكىتكەن يەر - جاي ناملىرىدىن باشقىلىرى بىردەك بۇرۇنقى نام بىلەن ئا - تىلىدۇ. ناھىيىلىك شەھەر قۇرۇلۇش ئىدارىسى بۇ قېتىم يېڭىدىن نام بەرگەن يوللارغا تېزراق نام يېزىلغان تاختايلىرىنى بېكىتىشى كېرەك. بۇندىن كېيىن ھەرقايسى ئورۇنلار ئىشلىتىدىغان ئالاقە، تامغا، نوپۇس تىزىملاش، خەۋەرلەر كىتاب ژۇرنال، خەرىتە قاتار - لىقلار يېڭىدىن بېكىتىلگەن يەر - جاي ناملىرى بىلەن ئوخشاش بولۇش كېرەك. يېڭىدىن قۇرۇلغان مەھەللە، كوچا، يول، ۋە باشقا سۈنئىي قۇرۇلمىلارغا نام بېرىشتە بىردەك نا - ھىيىلىك يەر - جاي ناملىرى كومىتېتى ئىشخانىسىنىڭ تەكشۈرۈشى ۋە ناھىيىلىك خەلق

ھۆكۈمىتىنىڭ تەستىقلىشىغا يوللاش كېرەك. ھەرقانداق ئورۇن ۋە شەخسلەرنىڭ ئۆز
ئىختىيارى يەر - جاي ناملىرىنى ئۆزگەرتىشكە ۋە يېڭىدىن نام بېرىشكە رۇخسەت
قىلىنمايدۇ.

كوناشەھەر ناھىيىلىك خەلق ھۆكۈمىتى
1984 - يىلى 12 - ئاينىڭ 6 - كۈنى



يېڭىدىن نام بېرىلگەن يوللارنىڭ ناملىرى جەدۋىلى

توقۇزاق بازىرى	بۇرۇنقى نامى	يېڭىدىن بېرىلگەن ناملىرى
"	يوق	شىمالى خەلق يولى
"	يوق	جەنۇبىي خەلق يولى
"	يوق	غالبىيەت يولى
"	يوق	مەدەنىيەت يولى
"	يوق	ئىتتىپاق يولى
"	يوق	زەمىن يولى
"	يوق	مەنگەن يولى
"	يوق	شۇغۇز يولى
"	يوق	ئىشلەمچى يولى

Handwritten title or header text at the top of the page.

1
2
3
4
5
6
7
8
9
10
11
12
13
14
15
16
17
18
19
20

كوناشەھەر ناھىيىلىك خەلق ھۆكۈمەت ھۆججىتى

ك ھ چ (1985) 7-نومۇرلۇق

يېزا بازار ئورگانلىرىنىڭ قانۇنلاشقان نامىنى ئىشلىتىش ۋە قېلىپلاشتۇرۇلغان يەر ناملىرىنى ئېلان قىلىش توغرىسىدىكى ئۇقتۇرۇش

ھەرقايسى يېزا (بازار) لىق خەلق ھۆكۈمەتلىرىگە، ناھىيىگە قاراشلىق كارخانا كەسپى ئورۇنلارغا، ھەرقايسى ئىدارە، كومىتېت، ئىشخانىلارغا؛
ناھىيىمىزدە ئاساسىي قاتلام ھاكىمىيەت قۇرۇش خىزمىتى ئاساسىي جەھەتتىن ئاخىرلاشتى. يېزا كەنت ھۆكۈمەت ئاپرات قۇرۇلۇشىنى كۈچەيتىش بىر تۈرلۈك ئۇزۇن مۇددەتلىك ۋەزىپە، نۆۋەتتىكى ئەمىلىي ئەھۋالغا ئاساسەن، تۆۋەندىكىلەرنى ئالاھىدە ئۇقتۇرىمىز.

1- يېزا، بازار، كەنتتىن ئىبارەت ھەر دەرىجىلىك ئورگان تەشكىلات، كارخانىلار، نىڭ قانۇنلاشقان نامىنى ئىشلىتىش ئىنتايىن مۇھىم ئىش، شۇنداقلا سىياسەتچانلىقى كۈچلۈك خىزمەت، شۇڭلاشقا ھەر خىل ناملارنى قوللانغاندا بىردەك قانۇنلاشقان نامىنى ئىشلىتىش ئاساس قىلىنىدۇ. يەنە قايتىدىن «گۇڭشې»، «دادۇي» دەپ ئاتالمايدۇ. ھەر-قايسى يېزا، بازار ئورگانلىرى، كارخانا كەسپى ئورۇنلار قوللىنىلىدىغان ھۆججەت، ما-تېرىيال، تامغا، ماركا تىزىملاش، جەدۋەللىرى قاتارلىقلاردا، يېزا، بازار، كەنت، ئورگانلىرى تەشكىلاتلىرى، كارخانىلارنىڭ نامى ئوخشاش بولۇش كېرەك.

2- ناھىيىمىز 1984-يىلى يەر ناملىرىنى ئومۇميۈزلۈك تەكشۈرۈشتە ناملارنى ئۆلچەملەشتۈرۈپ ۋە قېلىپلاشتۇرۇپ بېكىتكەن. يېزا، كەنت، قۇرۇلۇشنىڭ ئىھتىياجىغا ماسلىشىش ئۈچۈن، ناھىيىلىك يەر ناملىرىنى تەكشۈرۈش ئىشخانىسى تۈزۈپ چىققان «كو-ناشەھەر ناھىيە يېزا، بازار، كەنت ناملىرى جەدۋىلى» نى ئېلان قىلىمىز. ھەرقايسى يېزا، بازار، ئورگانلىرى ئىدارە جەمئىيەتلەر خىزمەت جەريانىدا يەر ناملىرىنى يازماقچى بولسا بىردەك ئۆلچەملەشكەن قېلىپلاشقان ناملارنى يېزىش كېرەك. خالىغانچە يېزىپ يەر ناملىرىنى قالايمىقان قوللىنىشنىڭ ئالدىنى ئېلىشىمىز لازىم.

3- ھەرقايسى ئىدارە جەمئىيەتلەر قانۇنلاشقان قېلىپلاشقان يەر ناملىرىنى ئىشلىتىشكە ئېھتىبار بېرىپ بۇندىن كېيىن ھەرقايسى يېزا، بازار، كەنت، ئىدارە جەمئىيەتلەرنىڭ ھۆججەت ماتېرىيال، تاغدا، ماركا، تىزىملاش جەدۋىلى يېڭى خەۋەرلەر، خەرىتە سىزىش، نەشر قىلىش، پوچتا تېلېگرافى، سانائەت قاتناش قاتارلىق جەھەتلەردە چوقۇم قانۇنلاشقان، قېلىپلاشقان يەر ناملىرىنى ئىشلىتىش لازىم. ئەگەر قېلىپلاشقان ناملارغا قارىتا پىكىر بولسا ناھىيىلىك يەر ناملىرىنى تەكشۈرۈش ئىشخانىسى بىلەن كېڭىشىپ بىر تەرەپ قىلىش لازىم.

يەر ناملىرىنى تەكشۈرۈش ئىشخانىسىنىڭ ماقۇللىشىمىز ھەرقانداق ئورۇن ۋە شەخسلەرنىڭ يەر ناملىرىنى خالىغانچە ئۆزگەرتىشىگە قەتئىي رۇخسەت قىلىنمايدۇ.

كوناشەھەر ناھىيىلىك خەلق ھۆكۈمىتى
1985 - يىلى 3 - ئاينىڭ 7 - كۈنى

كوناشەھەر ناھىيىلىك خەلق ھۆكۈمەت ئىشخانىسى ھۆججىتى

كەڭى (1985) 45 - №.

كوناشەھەر ناھىيىلىك يەر ناملىرى كومىتېتىنى تولۇقلاپ تەكشۈش توغرىسىدا ئۇقتۇرۇش

ھەرقايسى يېزا (مەيدان) ناھىيىگە قاراشلىق ئورۇنلارغا:

ئاپتونوم رايونلۇق خەلق ھۆكۈمىتى بەنگۇڭتىڭىنىڭ (84) 212 - نومۇرلۇق ۋە (84) 249 - نومۇرلۇق ھۆججىتىنىڭ روھىغا ئاساسەن، يەر ناملىرى خىزمىتىغا بولغان رەھبەر-لىكنى يەنەمۇ كۈچەيتىپ، يەر ناملىرىنى ئومۇميۈزلۈك تەكشۈرۈش ئاساسىدا، ناھىيىلىك يەر ناملىرى ئارخىپىنى باشقۇرۇش ۋە «يەر ناملىرىنىڭ خەرىتىلىك تەزكىرىسى» نى تۈزۈش خىزمىتىنى ياخشى ئىشلەش ئۈچۈن، 1985 - يىلى 12 - ئاينىڭ 24 - كۈنىدىكى خەلق ھۆكۈمەت پارتىيە گۇرۇپپا يىغىنىدا مۇزاكىرە قىلىش ئارقىلىق مۇنداق قارار قىلدى.

سابىق كوناشەھەر ناھىيىلىك يەر ناملىرى كومىتېتى تولۇقلاپ تەكشۈلدى. ئۇ تۆۋەندىكى خادىملاردىن تەركىب تاپتى.
يەر ناملىرى كومىتېت مۇدىرى: لۇدىيەنچىڭ (مۇئاۋىن ھاكىم) مۇئاۋىن مۇدىر: ئۇرايىم قاسىم (ھۆكۈمەت ئىشخانا مۇدىرى).
يەر ناملىرى كومىتېتى ئاستىدا ئىشخانا قۇرۇلۇپ، كۈندىلىك خىزمەتلەرنى بىر تەرەپ قىلىشقا مەسئۇل بولىدۇ.

ئىشخانا مۇدىرى: ئۇرايىم قاسىم

مۇئاۋىن مۇدىرى: مەمەت ئىسلام

ئەزالىرى: لىيۇيۈيشەن (شەھەر قۇرۇلۇش ئىدارىسىدىن). ئابدۇقەييۇم (خەلق ئىشلار ئىدارىسىدىن)، ئەيسا ئىسمايىل (ج خ ئىدارىسىدىن)، موجۇيۇ (پوچتا نىسپىگىرانى ئىدارىسىدىن).

رەئىسلىكىدىن)، مەھكىمىسى ھېيت (مەدەنىي - مائارىپ ئىدارىسىدىن)، مەھكىمىسى (مالىيە ئىدارىسىدىن)، تۇرام ئىسلام (رادىئو تېلېۋىزىيە ئىدارىسىدىن)، جىيۇجىيۇي (ناھىيەلىك تەزكىرە ئىشخانىسىدىن).

ھەرقايسى يېزا، ھەرقايسى مۇناسىۋەتلىك ئورۇنلارنىڭ پائال ماسلىشىپ، ناھىيىمىزنىڭ يەر ناملىرىنى ئومۇميۈزلۈك تەكشۈرۈشتىكى ھەر تۈرلۈك خىزمەتلەرنى يۇقىرىدىكى تەلپىگە يەتكۈزۈشنى ئۈمىد قىلىمىز.

كوناشەھەر ناھىيەلىك خەلق ھۆكۈمەت ئىشخانىسى.

1985 - يىلى 12 - ئاينىڭ 25 - كۈنى.

كوناشەھەر ناھىيە يەر جاي ناملىرىنى ئومۇميۈزلۈك تەكشۈرۈش خىزمىتىدىن خۇلاسە

كوناشەھەر ناھىيىنىڭ يەر جاي ناملىرىنى ئومۇميۈزلۈك تەكشۈرۈش خىزمىتى يۈ-قىرى دەرىجىلىك ئورۇنلارنىڭ سەمىي غەمخورلىقى، ناھىيىلىك پارتكوم، ناھىيىلىك خەلق ھۆكۈمىتىنىڭ بىۋاسىتە رەھبەرلىكىدە، ناھىيىمىزدىكى ئالاقىدار تارماقلارنىڭ ھەم ھەرىكەت خەلق ئاممىسىنىڭ قوللىشى، ئىشخانىدىكى بارلىق يولداشلارنىڭ تىرىشچانلىقى كۆرسىتىشى ئارقىسىدا، 1983 - يىلى 5 - ئايدىن باشلاپ تەييارلىق خىزمەتلەر ئىشلىنىپ، 1984 - يىلى 10 - ئايدا ئاساسى جەھەتتىن ئاخىرلاشتى. 7 ئاي ۋاقىت سەرپ قىلىپ 3 رايون، 11 كۆڭشى، 1 ناھىيە بازىرى، 36 مەيدان، 3 لېيەن دۈي، 167 دا-دۈي، 37 يېزا ئىگىلىك كوئىراتىپى، 1,203 تەبىئىي كەنت، ئىستانسا، پونكىت، 15 كە-سېي ئورۇن، 34 كارخانا ئورۇن، 13 مەمۇرىي ئورۇن، 3 تارىخىي يادىكارلىق ئورۇنى، 10 سۈنئىي قۇرۇلما، 5 چوڭ دەريا، 15 غۈل ئۆستەڭ، 13 چوڭ جىلغا، 15 چول، ساي، 8 چوڭ يول، 3 بۇلاق، 2 كان، 7 تاغ بولۇپ، جەمئىي 1,620 يەر جاي ناملىرى ئومۇميۈزلۈك تەكشۈرۈپ چىقىلدى. نامى ئۆزگەرتىلگىنى 41، يېڭىدىن نام بېرىلگىنى 8 ئورۇن بولۇپ، ئومۇمىي ئەھۋال توغرىسىدىكى ماتېرىيالدىن 30 پارچە يېزىلىپ ناھىيە-نىڭ 1:7500 ماسشتابلىك رەڭلىك يەر جاي ناملىرى خېرىتىسىدىن 4 نۇسقا سىزىلدى، ناھىيە بويىچە 1:25 تۈمەن ماسشتابلىك خەرىتىدىن 12 نۇسقا، ناھىيە بازىرىدىن 1:17000 لىك يەر جاي ناملىرى خەرىتىسىدىن 12 نۇسقا، ناھىيە بازىرىدىن 1:2700 لىك يەر جاي ناملىرى خەرىتىسىدىن 12 نۇسقا سىزىلدى. 1:5 تۈمەنلىك ئاۋاتسىيە خەرىتىسىدىن 36 پارچىسىگە ئۆلچەم بەلگىلىمىلەر قويۇلدى.

1. تەييارلىق ياخشى ئىشلىنىپ يەر جاي ناملىرىنى ئومۇميۈزلۈك تەكشۈرۈش ئۈچۈن شەرت ھازىرلاندى.

بىرىنچىدىن، ئاپارات تەشكىل قىلىندى. ناھىيە رەھبەرلىكى مەخسۇس يىغىن چاقىرىپ ئالاھىدە خىزمەت تاپشۇردى. كۆڭشەيدىن 14 نەپەر، ناھىيە دەرىجىلىك ئورۇنلاردىن 4 نەپەر، جەمئىي 18 نەپەر كادىر ئاجرىتىپ، يەر جاي ناملىرىنى ئومۇميۈزلۈك تەكشۈرۈش ئەترىتى تەشكىل قىلىنىپ، كونكىرىتتىكى خىزمەتلەرگە ئىشخانا مۇدىر مەسئۇل بولدى. ئالدى بىلەن بىر ھەپتە ۋاقىت ئاجرىتىپ، «شىنجاڭ ئۇيغۇر ئاپتونوم رايونىنىڭ يەر جاي ناملىرىنى ئومۇميۈزلۈك تەكشۈرۈش توغرىسىدىكى قائىدە» ۋە ئالاقىدار ھۆججەتلەر ئۆگىنىش قىلىنىپ «قائىدە» ھەم ھۆججەت روھىنى ئۆزلەشتۈرۈش پىششىق ئى-

گىلەش ئاساسىدا 6- ئاي باشلىرىدا سايباغ رايونىدا سىناق ئېلىپ بېرىلىپ ئىددىيە-
ۋى تۇنۇش، خىزمەت قەدەم باسقۇچلىرى توغرىسىدا تونۇش بىرلىككە كەلتۈرۈلدى. كونا-
ھەر ناھىيىسىنىڭ يەر جاي ناملىرىنىڭ تارىخى بىلەن ھازىرقى ھالىتى يەر جاي نام-
لىرىنى ئومۇمىيۈزلۈك تەكشۈرۈشنىڭ ئەھمىيىتى ھەمدە رولى توغرىسىدا كادىر ئامب-
لارغا كەڭ كۆلەمدە تەشۋىق قىلىندى. تونۇشنى ئۆستۈرۈش ئاساسىدا 4 خىل پىشقە-
دەملەرنىڭ (پىشقەدەم كادىر، پىشقەدەم دېھقان، پىشقەدەم ئوقۇتقۇچى، پىشقەدەم ئاخۇن)
سۆھبەت يىغىنى چاقىرىپ، يەر جاي ناملىرىنىڭ تىل جەھەتتىكى خىللىرى، مەزمۇنى،
ئورنى، ھازىرقى ھالىتى، ئاتىلىشىنىڭ كېلىپ چىقىشى توغرىسىدا تەكشۈرۈش ئىسپاتلاش
ئېلىپ بېرىلدى. مەنىسى ئېنىق بولمىغان، كېلىپ چىقىشى ئايدىڭ بولمىغان، يەر
جاي ناملىرىنى قايتا-قايتا تەكشۈرۈپ ئىسپاتلاپ دەسلەپكى قەدەمدە كارتوچكا
يېزىپ تولدۇرۇلدى. ئۆگىنىش قىلىپ سىناق ئەمىلىيىتى ئارقىلىق يولداشلار يەر جاي
ناملىرىنى ئومۇمىيۈزلۈك تەكشۈرۈشنىڭ ئۇسۇلى تېخنىكا ئۆلچىمى، تېخنىكىۋى تەلەپلەر-
نى چۈشۈنۈپ سۈپەت ئۆلچىمىگە يەتكۈزۈشكە كاپالەتلىك قىلىندى.

2. چوڭقۇر تەكشۈرۈپ تەتقىق قىلىش سىرتقى كەسپى خىزمەتلىرى ئەستايىدىل ياخشى تۇتۇلدى.
بىز سىرتقى كەسپى خىزمەتنى كارتوچكا يېزىش، خەرىتىگە ئېلىش، ئومۇمىي
ئەھۋال توغرىسىدا ماتېرىيال ئىگىلەش قاتارلىق 3 قىسىمغا بۆلۈپ مۇناسىپ ھال-
دا 3 گۇرۇپپىغا ئايرىپ، ھەر بىر گۇرۇپپىغا ۋەزىپىسىنى بېكىتىش، خادىمىنى بېكىتىش،
ۋاقىتنى بېكىتىشتىن ئىبارەت سۈپەت ھۆددە قىلىنغان. 3 نى بېكىتىش بىرىنى ھۆددىگە
بېرىش، مەسئۇلىيەت تۈزۈمى يولغا قويىدۇق.

بىرىنچى: كارتوچكا تولدۇرۇلدى. يەر جاي ناملىرى ئومۇمىيۈزلۈك تەكشۈرۈشنىڭ
مەركىزى ۋە مۇھىم نۇقتىسى خىزمەتنىڭ سىمىچانلىقى چوڭ، ئۈرى كۆپ، تەلەپ يۇقىرى
بولۇشتەك ئالاھىدىلىككە ئاساسەن، تۆۋەندىكى 3 ئىشنى ئورۇنداشقا تىرىشتۇق.

1- تەكشۈرۈشكە تېگىشلىك بولغان يەر جاي ناملىرىنى ئىشخانا مۇزاكىرە قىلىپ
ئوتتۇرىغا قويۇش، سىرتقا چىقىپ يەر جاي ناملىرىنى ئومۇملاشتۇرۇپ تەكشۈرۈش جەد-
ۋىلى لايىھىلەش سىرتتا ئىش بېجىرگۈچىلەر جەدۋەل لايىھىسىگە ئاساسەن ئەمەلىي تەك-
شۈرۈپ، چۈشۈپ قالغان يەر جاي ناملىرىنى تولدۇرۇلدى. ئىسمى بار، جىسمى
يوق يەر جاي ناملىرى ئۆچۈرۈۋېتىلدى. بىرىنچى چۈشۈرۈپ قويماسلىق بىرىنچى تەكرار-
لىماسلىق، ئۇسۇلى بويىچە يەر جاي ناملىرى كارتوچكىسى تولدۇرۇلۇپ چىقىلدى.

2- يەر جاي ناملىرى قىسمى، ئومۇمى ئەھۋال، مەنىسى، ئۆزگىرىش جەريانى قاتار-
لىق 4 مۇھىم نۇقتا بويىچە كارتوچكا تولدۇرۇلدى. سىرتتا خىزمەت بېجىرگۈچى يول-
داشلار يەرلىك پارتكوم، ھۆكۈمەت رەھبەرلىكىگە تايىنىپ ئامما ئارىسىغا چوڭ-قۇر-چو-
كۈپ، 4 خىل پىشقەدەملەرنى زىيارەت قىلىش ئارقىلىق بىرىنچى-
قول ماتېرىيالغا ئىگە بولدى. تولۇقسىز مەلۇماتقا قارىغاندا؛

چاقىرىلغان ھەر خىل سۆھبەت يىغىنلىرى 1,200 قېتىمدىن ئارتۇق بولۇپ، 2 مىڭدىن ئارتۇق ئامما بىلەن نۇقتىلىق سۆھبەت ئېلىپ بېرىلدى، يەر - جاي ناملىرى توغرىسىدا تارىخىي ماتېرىياللاردىن پايدىلىنىپ، ئاساسىي جەھەتتىن توغرا، ئومۇميۈزلۈك ئىشەنچلىك بولۇش، يەر - جاي ناملىرىنى چۆكۈردىغان مەنىدىكى سۆزلەرنى ئىشلەتمەسلىك، تارىخىي ئۆزگۈرۈش جەريانىدا ئېنىق بولۇش ئىشقا ئاشۇرىلدى.

3- ئالاھىدىلىكى تۇتۇلۇپ، كارتوچكا تولدۇرۇلدى. يەر - جاي، ناملىرىنىڭ خۇسۇسىيىتى، تەسىرى بار يەر - جاي ناملىرى، سۈنئىي قۇرۇلمىلار، قەدىمىي ئاسارە - ئەتىقىلەر، تەبىئىي جىسىملار، نۇقتىلىق ئىدارە، كارخانا، كەسپىي ئورۇنلار ئىسمىلىكى يېزىپ چىقىلدى. يەر - جاي ناملىرىنىڭ ئورۇنلاشقان جۇغراپىيىلىك ئورنى، يەر شەكلى، قىياپەت ئالاھىدىلىكى، يەر - جاي ناملىرىنىڭ تارىخىي جۇغراپىيىلىك ئەھمىيىتى، تەسىرى، رولى، ماددى مۈلۈكلىرى، ئالاھىدە مەھسۇلاتلىرى گەۋدىلەندۈرۈلدى.

ئىككىنچى: ئۆز جايىدا ئۆلچەم بەلگىلىرىنى قويۇش پىرىنسىپىدا چىڭ تۇرۇپ، يەر - جاي ناملىرى خەرىتىسى سېزىپ چىقىلدى، يەر - جاي ناملىرىنىڭ توغرا ئورنى ۋە خەرىتىلىك مەنىسىنى توغرا بەلگۈلەپ بىرلىككە كەلتۈرۈش ئۈچۈن ئىلگىرى - ئاخىر بولۇپ، 3 قېتىم خەرىتە سىزىش، كارتوچكا ئومۇمىي ئەھۋال گۇرۇپپىلىرىنى چاقىرىپ مۇزاكىرە قىلىپ، كۆپ قېتىم نەخ مەيدانىدا تەكشۈرۈش ئۇسۇلى ئارقىلىق شەرتلىك بەلگىلەرنى سېزىپ يەر جاي ناملىرىنىڭ توغرا ئورنى ۋە سانغا ھەقىقىي كاپالەتلىك قىلىندى. 1:50,000 لىك ئاۋاتسىيە خەرىتىسى ئۈستىدىكى يەر جاي ناملىرى بىلەن سېلىشتۇرۇپ ئىسمى بار جىسمى يوق يەر جاي ناملىرىدىن 200 دىن ئارتۇقى ئۆچۈرۈپ تاشلاندى. مۇشۇ ئاساستا ناھىيە بويىچە 1:7500 لىك رەڭلىك يەر جاي نامى خەرىتىسى ناھىيە بويىچە 1:250,000 لىك يەر - جاي ناملىرى خەرىتىسى، 1:70,000 لىك شەھەر بازىرى يەر جاي ناملىرى خەرىتىسى، 1:2,700 لىك شەھەر بازىرى يەر جاي ناملىرى خەرىتىسى سىزىلدى.

ئۈچىنچى: ماتېرىيال توپلاشتىن قول سېلىپ ئومۇمىي ئەھۋال توغرىسىدىكى ماتېرىيال يېزىپ چىقىلدى. ئىلگىرى - ئاخىر 10 نەچچە ئارخىپ بۆلۈم، ماتېرىيال ئورنى كۈتۈپخانىلارغا بېرىپ ئالاقىدار ماتېرىياللارنى كۆچۈرۈپ كەلدۇق، شۇنىڭ بىلەن بىرگە قەشقەر پىداگوگكا ئىنىستىتۇتى، مەدەنىي يادىكارلىق ئورنى، بىرلىك سەپ بۆلۈم ۋە ئالا - قىدار قېرىنداش ناھىيە، شەھەرلەردىكى تارىخىي ئەھۋاللاردىن خەۋىرى بار كىشىلەرنى زىيارەت قىلىپ ئەھۋال ئۇقۇپ ماتېرىيال توپلىدۇق. نۇقتىلىق ئورۇنلارنىڭ ئومۇمىي ئەھۋال توغرىسىدىكى ماتېرىيالنى ياخشى يېزىش ئۈچۈن، يەنە تەكشۈرۈش تىزىسى تۈزۈپ باستۇردۇق. تىزىسىنىڭ مەزمۇنى بويىچە ئىشەنچلىك ماتېرىيال بىلەن تەمىنلەشنى تەلەپ قىلدۇق. شۇندىن كېيىن دەسلەپكى ئارگىنالنى تۈزۈپ چىقىپ پىكىر قوبۇل قىلىندى. بىر تەرەپتىن ماتېرىيالنىڭ كېلىش مەنبەسى بولۇش، ھەم تارىخىي دەلىل

ئىسپاتى بولۇش، پاكىتلىق ئاساسى بار مەزمۇنى تولۇق بولغان ئومۇمىي ئەھۋال ماتېرىيالى قولغا كەلتۈرۈلدى.

3- سۈپەت بىرىنچى پىرىنسىپىدا چىڭ تۇرۇپ ئەچكى كەسىمى رەتلەش خىزمىتى ياخشى ئىشلەندى.

ئىچكى ماتېرىيال رەتلەش ئىنتايىن مۇرەككەپ ھەم ئىنچىكە خىزمەت، يەر جاي ناملىرىنى ئومۇميۈزلۈك تەكشۈرۈشنىڭ ھالقىلىق باسقۇچى تارىخقا، خەلققە مەسئۇل بولۇش روھى بىلەن ئىچكى خىزمەتتە كارتوچكىنى مەركەز قىلىپ، خەرىتە ئىزاھات ماتېرىياللىرىنى رەتلەش خىزمىتىنى ئومۇميۈزلۈك تۇتۇپ، ھەر بىر يەر جاي ناملىرىغا توغرا ئاھاڭ، توغرا خەت، توغرا مەنا بېرىلىپ ئۇنىڭ مەنىسى بىر- بىرلەپ تەھلىل قىلىندى. كېلىپ چىقىش ۋە ئۆزگىرىش جەريانىغا قارىتا تارىخى ئىسپاتلاش ئېلىپ بېرىلدى. ھەر بىر جۇغراپىيىلىك خەرىتىلىك بەلگىلەرنى تەكرار ئۆلچەپ بېكىتىش، ھەر بىر ساننى قايتا- قايتا سېلىشتۇرۇش، يەر جاي ناملىرى خىزمىتى ۋە ئومۇمىي ئەھۋالنى قايتا- قايتا ئۆزگەرتىش، قايتا- قايتا تولۇقلاش ئارقىلىق تولۇق مۇكەممەل قىلىندى. كارتوچكا 6 جەھەتتىكى مەزمۇن ۋە قاتلام بويىچە رەتلەپ چىقىلدى.

1- تەپسىلى قائىدە، بەلگىلەنگەن تۈر تەرتىپى بويىچە دەسلەپكى تۈرگە ئايرىپ نومۇر سېلىپ چىقىلدى.

خەرىتە گۇرۇپپىسىدىكىلەر بىلەن ئورتاق مۇزاكىرە قىلىپ ئومۇميۈزلۈك تەكشۈرۈلۈپ دىغان يەر جاي ناملىرى بېكىتىلىپ، خەرىتە بىلەن كارتوچكىدىكى يەر جاي ناملىرىنىڭ بىردەكلىكىگە كاپالەتلىك قىلىندى.

2- يەر- جاي ناملىرىنى ئۆلچەملەشتۈرۈپ باشقۇرۇش يولغا قويۇلدى. تەكشۈرۈپ بېكىتىلگەن يەر- جاي ناملىرىنىڭ توغرا ئاھاڭى، توغرا ھەرپى، توغرا مەنىسى، قايتا سېلىشتۇرۇلۇپ، ئۇيغۇر يېڭى يېزىغىچە يېزىلىشى ۋە خەنزۇچە پىسخىكى تەكشۈرۈپ بېكىتىلدى. خەرىتە گۇرۇپپىسىدىكىلەر بىلەن ئورتاق ھالدا يەر جاي ناملىرىنىڭ مىر- دىئان سىزىقى تەكشۈرۈپ بېكىتىلدى.

3- يەر جاي ناملىرى خەرىتىسىدە يەر جاي ناملىرى ئورنى، ئارلىقى، يەر شەكلى ئالاھىدىلىكى سېلىشتۇرۇلۇپ، كارتوچكىنىڭ بىردەكلىكى ساقلاندى.

4- نوپۇس تەكشۈرۈش ماتېرىياللىرىدىن پايدىلىنىپ، نوپۇسنىڭ سانى سېلىشتۇرۇلدى. سىتاتىستىكا تارماقلىرى ئارقىلىق تېپىلغۇ كۆلەم سېلىشتۇرۇلۇپ، (ئومۇمىي كۆلەم رايونلاشتۇرۇش ئىشخانىسى سىتاتىستىكا قىلغان سانغا ئاساسلاندى) شۇنىڭ بىلەن ناھىيە، رايون، گۇڭشې، دادۇي، كەنت ئىدارە- ئورگانلاردىكى ھەرخىل سان- سېپىر- لارنىڭ بىر- بىرىگە ئۆلچەپ كېلىش توغرا بولۇشىغا كاپالەتلىك قىلىندى.

5- يەر جاي ناملىرى خەرىتىلىك كارتوچكىسى ۋە ماتېرىياللار تولۇقلاندى.

6- ھەرپلىرى تۈزۈتۈلۈپ يەر جاي ناملىرىنىڭ ئالاھىدىلىكى گەۋدىلەندۈرۈلدى.

ئومۇملاشقان ماتېرىيال 4 جەھەتكە بۆلۈپ ئېلىپ بېرىلدى. 1- ئاساسىي ئەھۋال سىلىشتۈرۈلۈپ سان، مەزمۇن، ئورۇن ۋە كارتوچكا ئۆز ئىچىگە ئېلىنغان سېلىشتۇرۇش ئېلىپ بېرىلدى. كارتوچكىنىڭ بىردەكلىكى ساقلاندى. 2- ئىمدارنىڭ ئومۇملاشقان ما- تېرىيالنى ئۆز ئورنىغا سېلىشتۇرۇپ كېلىشكە قالدۇرۇپ شۇ ئورۇننىڭ ئىمزاسى، تامىسى، بېسىپ ماتېرىيالنىڭ ئىشەنچلىك بولۇشىغا كاپالەتلىك قىلىندى. 3- تارىخىي جەھەتتە ئىسپاتلاش ئېلىپ بېرىلدى. كونا شەھەر ناھىيە مەمۇرىي رايونلارنىڭ ئۆزگىرىش توغرىسىدىكى ماتېرىيالنى تۈزۈپ كارتوچكىغا تولدۇرۇش ئۈچۈن توغرا ماتېرىيال بىلەن تەمىنلىدى. 4- ماتېرىيالنىڭ كېلىش مەنبەسى ئىزاھلانغان سۆزلەرنىڭ چىقىش ئورنى سېلىشتۇرۇلدى. مەدەنىي يادىكارلىقلارنى باشقۇرغۇچى ئورۇنلارنىڭ پىكرى قوبۇل قىلىندى. يەر جاي ناملىرى خەرىتىسى 4 جەھەتتە ئېلىپ بېرىلدى. (1) نەخ مەيدانغا بېرىپ يەر جاي ئورنىنى كارتوچكا بىلەن يانا بىر قېتىم سېلىشتۇرۇپ بېكىتىلدى. ئاندىن يەر جاي ناملىرى خەرىتىسىگە بەلگە قويۇش، خەرىتە سىزىش، تەكشۈرۈپ سېلىشتۇرۇش ۋەزىپىسى ئورۇنلاندى. (2) يەر جاي ناملىرىنىڭ مىردىئان سىزىقى ئومۇميۈزلۈك تەكشۈرۈپ سېلىشتۇرۇلدى. (3) يەر جاي ناملىرى خەرىتىسى لايىھىلەپ سىزىپ چىقىلدى. (4) يەر جاي ناملىرى خەرىتىسى رەتلەپ تۈزۈتۈپ چىقىلىپ دەسلەپكى خەرىتە شەكىللەندۈرۈلۈپ مۇۋاپىقەتلىك بولۇپ چىقتى.

4- ھېس قىلغانلىرىمىز.

1- رەھبەرلىك ئەھمىيەت بەردى. يەر جاي ناملىرىنى ئومۇميۈزلۈك تەكشۈرۈش خىزمىتىنىڭ سىياسىي سۈپىتى، ئىلىملىكى كۈچلۈك بولغان يېڭى خىزمەت بولۇپ، چىتىشلىق دائىرىسى كەڭ، خىزمەتنىڭ سالمىقى زور، سۈپەت تەلپى يۇقىرى بولغانلىقتىن، ئەگەر ھەر دەرىجىلىك رەھبەرلىكنىڭ ئەھمىيەت بېرىشى، كەڭ ھەر مىللەت خەلقىنىڭ قىزغىن قولىشى بولمىغان بولسا، ئىشخانىدىكى ئاز سانلىق كىشىلەرگىلا تايانغاندا بۇ ئىشنى ھۇجۇتقا چىقارغىلى بولمايتتى. مەسىلەن: دەسلەپ گۇڭشېلاردىن 14 نەپەر، ئەمدىلا مەكتەپنى پۈتتۈرۈپ چىقىپ خىزمەتكە قاتناشقان ياش كادىرلار ئاجرىتىلغان بولۇپ، ئۇلار مەدەنىيەت جەھەتتىن، ئىقتىدار جەھەتتە، تەجرىبە مەسئۇلىيەتچانلىقى، تەشكىلى كۈز قاراش جەھەتلەردىن پىشماغاچقا تەكشۈرگەن ماتېرىيالنىڭ كۆپ قىسمى كېرەكسىز بولۇپ چىقتى. نەتىجىدە سۈرئەتكە تەسىر يېتىپلا قالماستىن، چىقىم خىراجەتمۇ ئېشىپ كەتتى. كېيىن رەھبەرلىك مۇزاكىرە قىلىپ ھەرقايسى ئىمدارلاردىن مەدەنىيەت سەۋىيىسى يۇقىرى، خىزمەت ئىقتىدارى كۈچلۈك، مول تەجرىبىسى بار، تەھلىل قىلىش قابىلىيىتى يۇقىرى، خۇش خېتى ئوبدان يولداشلاردىن 45 نەپەر كىشىنى ئىسمىنى ئاتا پۇل ئاجرىتىپ، خېلى ئىخچام بولغان يەر جاي ناملىرىنى ئومۇميۈزلۈك تەكشۈرۈش قوشۇنى تەشكىل قىلىندى. ئىشخانا رەھبەرلىكىنى كۈچەيتىش ئاساسىدا سىرتتىن تولۇقلاپ تەكشۈرۈش گۇرۇپپىسى. كارتوچكا گۇرۇپپىسى، تەرجىمە گۇرۇپپىسى، ئومۇمىي ئەھۋال توغرىسىدىكى ماتېرىيال توپلاپ يې-

زىش گۇرۇپپىسى، خەرىت سىزىش گۇرۇپپىسىدىن ئىبارەت 5 چوڭ گۇرۇپپا يېڭىۋاشتىن تەشكىل قىلىندى. ھەر بىر گۇرۇپپىغا ۋەزىپىنى، ئادەمنى، ۋاقىتنى بېكىتىشتىن ئىبارەت نەتىجە سۈپەتنى ھۆددىگە ئېلىش «3 نى بېكىتىش، 1 نى ھۆددىگە بېرىش» مەسئۇلىيەت تۈزۈمى يولغا قويۇلدى. ھەم خىزمەت تەخسىم قىلىش، ھەم ئۆزئارا ماسلىشىش ئارقىلىق خىزمەت ئۆز ئىزىغا چۈشۈپ ئوڭۇشلۇق قانات يايدۇرۇلدى.

2- ئالاقىدار ھۆججەت ۋە قائىدىلەر چوڭقۇر ئۆگىنىش قىلىنىپ، كەسپىي سەۋىيە يۇقىرى كۆتۈرۈلدى. بۇزۇپ قايتا ئىشلەيدىغان ياكى ئەگرى يول ماڭىدىغان ھادىسەلەرنىڭ ئالدى ئېلىندى.

3- يەر جاي ناملىرىنى ئومۇميۈزلۈك تەكشۈرۈش خىزمىتىدە ئۇزۇن مۇددەتلىك پىلان، قىسقا ئورۇنلاشتۇرۇش بولۇش، رەتلىك، مۇھىم نۇقتىسى بولغان ئاساستا ئېلىپ بېرىلىش لازىمكەن. ئۇنداق بولمىغاندا سۈپەتكە، سۈرئەتكە تەسىر يېتىدىكەن. يەر جاي ناملىرى خىزمىتىنى 4 لەشتۈرۈش قۇرۇلۇشى ئۈچۈن خىزمەت قىلدۇرۇش، مەسلىھەتلەرنى بايقاش، مەسلىھەتلەرنى ئوتتۇرىغا قىرغۇچقا ماھىر بولۇپ، ئاۋازچىلىقتىن قورقمايلىق، تەقەززالىق ھەم مەسئۇلىيەتچان بولۇش، جىددى ئەستايىدىل بولۇش پوزۇتسىيىسى بىلەن مىڭ قېتىم ئاۋازچىلىق بولمىمۇ ماتېرىيالنىڭ توغرىلىقىغا كاپالەتلىك قىلىپ كەلگۈسى ئەۋلاتلىرىمىزغا قىممەتلىك بولغان يەر-جاي ناملىرى مىراسلىرى ۋە مەنئىي بايلىق قالدۇرۇشىمىز لازىم. شىنجاڭنى ئېچىش، چىگرا رايونىنى گۈللەندۈرۈش ئۈچۈن خىزمەت قىلىشىمىز، غەيرەت ئۈستىگە غەيرەت قىلىپ خىزمەتلىرىمىزدىكى كەمچىللىكنى پەيدىن-پەي تولۇقلاشقا تىرىشىمىز.

كوناشەھەر ناھىيىلىك يەر جاي ناملىرىنى ئومۇميۈزلۈك تەكشۈرۈش ئىشخانىسى
1984 - يىلى 4 - ئاينىڭ 1 - كۈنى



بۇلۇغ دېھقانلىرى مەنلەغ سىلىپ ياسىغان زامانىۋى كۆرۈنۈك.



يېڭى ياسالغان سىمىنوت ئۆستەك.



بۆك-ئارا حسان يېزا يولى



باختىدىن مول-ھوسۇل



مول-ھۆسۈل خامسى



كۆللىنىۋاتقان باغۋەنچىلىك



شەخسى خاراۋا



رەھبەرلەر شەخسى ئىگىلىك باشقۇرغۇچىلارنى ئىلھاملاندۇرماقتا.



قىشنى ئۈزۈنۈش



«5 نە ياخشى يېزا» قۇرۇش تەييارلىغى.



قول جۆزىنى سىلەن پۇتاي سىس



كونا تەدەر ماي ئىسكلانى



ھاك نى نى



بايات نۆر مۇش، كۆكۈللۈك ھايات



جۇمھۇر ئۆيىگە تەبىئەت بىلەن بىرلىشىش



ئوقۇتقۇچىلارنىڭ بىلىم ئاشۇرۇش مەكتىپى

جاء في كتابه...

قلت يا ابا عبد الله في حديثك...

... في حديثك...

مەمۇرى رايون ۋە تەبىئى كەنت ناملىرى 行政区划和自然村名称

خەنزۇچە 汉 文	بەت 页码	ئۇيغۇرچە 维吾尔文
疏附县.....	(24)	قەشقەر كونا شەھەر ناھىيىسى
托克扎克镇.....	(24)	توققۇزاق بازىرى
人民路.....	(24)	خەلق يولى
胜利路.....	(24)	غالبىيەت يولى
文化路.....	(25)	مەدەنىيەت يولى
团结路.....	(25)	ئىتتىپاق يولى
站敏路.....	(25)	زەمىن يولى
曼干路.....	(25)	مەڭگەن يولى
肖古孜路.....	(26)	شوغۇز يولى
伊什来木其路.....	(26)	ئىشلەمچى يولى
阿亚格肖古孜村委会.....	(26)	ئاياغ شوغۇز كەنت كومىتېتى
兰干村.....	(26)	لەڭگەر كەنتى
托万克霍伊拉村.....	(27)	تۆۋەنكى ھويلا كەنتى
盖旦买里斯村.....	(27)	كەدەن مەھەللىسى
乌帕尔乡.....	(33)	ئوپال يېزىسى
喀拉巴什村委会.....	(33)	قارا باش كەنت كومىتېتى
开代木加依村.....	(33)	قەدەمجاى كەنتى
吐尔村.....	(33)	تۇر كەنتى
阿亚克霍伊拉村.....	(33)	ئاياغ ھويلا كەنتى

خەنزۇچە
汉 文

ئۇيغۇرچە
维吾尔文

谢依黑买里斯村.....	(34) شەيخ مەھەللىسى
依兰勒克艾日克村.....	(34) ئىلانلىقئېرىق كەنتى
亚贝希村.....	(34) ياربېشى كەنتى
吉格代勒克村.....	(34) جىگدىلىك كەنتى
拜什巴格村委会.....	(34) بەشباغ كەنت كومىتېتى
喀拉亚尔奇村.....	(35) قاراياغاچ كەنتى
拜什巴格村.....	(35) بەشباغ كەنتى
阿亚克买里村.....	(35) ئاياغ مەھەللىسى
亚果村委会.....	(35) ياغۇكەنت كومىتېتى
奥依买里村.....	(35) ئوي مەھەللىسى
尤喀克霍伊拉村.....	(35) يۇقارقى ھويلا كەنتى
阿克霍伊拉村.....	(36) ئاقھويلا كەنتى
吐格曼贝希村.....	(36) تۈگمەن بېشى كەنتى
喀拉亚尔奇村.....	(36) قاراياغاچ كەنتى
萨伊且提村.....	(36) سايچېتى كەنتى
塔什科瑞克村.....	(36) تاشكۆۋرۈك كەنتى
开代木加依村.....	(36) قەدەمىجاي كەنتى
巴什亚果村委会.....	(37) باش ياغۇكەنت كومىتېتى
阔纳库尔干村.....	(37) كونا قورغان كەنتى
托喀依村.....	(37) توقاي كەنتى
阿勒马克阿塔木村.....	(37) ئالماقشام كەنتى
吉格代艾日克村.....	(37) جىگدە ئېرىق كەنتى
塔什艾格孜村.....	(38) تاشئېغىز كەنتى

خەنزۇچە
汉 文

ئۇيغۇرچە
维吾尔文

铁提尔村.....	(38)	تېتىر كەنتى
塔尔村.....	(38)	تار كەنتى
比纳木村.....	(38)	بىنام كەنتى
毛拉木贝格村委会.....	(38)	مۇللامبېغى كەنت كومىتېتى
毛拉木贝格村.....	(38)	مۇللامبېغى كەنتى.....
喀恰吾斯塘博依村.....	(39)	قاچاڭئۆستەڭبويى كەنتى
奥依乔勒潘村.....	(39)	ئويچولپان كەنتى.....
玉吉米勒克阔恰村.....	(39)	ئۆزۈملىككۇچا كەنتى
艾则热提帕夏村.....	(39)	ھەزرىتىپاشا كەنتى
铁克村.....	(39)	تېكى كەنتى.....
阔纳库尔干村.....	(40)	كونا قورغان كەنتى.....
科克其村委会.....	(40)	كۆكچى كەنت كومىتېتى
喀依吐尔麻斯村.....	(40)	قايتۇرماس كەنتى.....
科克其村.....	(40)	كۆكچى كەنتى
尤喀克霍伊拉村.....	(40)	يۇقارقى ھويلا كەنتى
吾斯塘博依村.....	(40)	ئۆستەڭبويى كەنتى
奥依买里村.....	(41)	ئويىمەھەللە
拱拜孜买里斯村.....	(41)	گۈمبەز مەھەللىسى
阿克霍伊拉村.....	(41)	ئاقھويلا كەنتى
阿热勒村.....	(41)	ئارال كەنتى
亚尔其买里斯村.....	(41)	ياغاچچى مەھەللىسى
吐格曼贝希村.....	(42)	تۈگمەن بېشى كەنتى
巴扎买里斯村.....	(42)	بازار مەھەللىسى

خەنزۇچە
汉 文

ئۇيغۇرچە
维吾尔文

恰先拜买里斯村.....	(42)	چارشەنبەمەھەللىسى
库木巴格村委会.....	(42)	قۇمباغ كەنت كومىتېتى
帕克兰其村.....	(42)	پاقلانچى كەنتى
库木巴格村.....	(42)	قۇمباغ كەنتى
阔克盖孜村.....	(43)	كۆكگەز كەنتى
塔格日村.....	(43)	تاغرى كەنتى
英其盖阿格孜村.....	(43)	يىڭىچكەئاغزى كەنتى
索赛阿盖孜村.....	(43)	سۆسەئاغزى كەنتى
喀塔铁热克村.....	(43)	قاتارتېرەك كەنتى
多格拉提村委会.....	(44)	دوغلات كەنت كومىتېتى
吐格曼贝希村.....	(44)	تۈگمەنېشى كەنتى
佐尔东琼买里斯村.....	(44)	زوردىنچوڭ مەھەللىسى
英买里村.....	(44)	يېڭىمەھەللە
托格拉克勒克村.....	(44)	توغراقلىق كەنتى
兰干村.....	(45)	لەڭگەر كەنتى
阿克霍伊拉村.....	(45)	ئاقھويلا كەنتى
拉依村.....	(45)	لاي كەنتى
喀日玛村.....	(45)	قارىما كەنتى
依迪勒毛拉买里斯村.....	(45)	ھەدىلمولام مەھەللىسى
肖塔村委会.....	(45)	شوتاكەنت كومىتېتى
肖塔村.....	(46)	شوتا كەنتى
布拉克阿格孜村.....	(46)	بۇلاقتاغزى كەنتى
喀让古亚村.....	(46)	قاراڭغۇيار كەنتى

خەنزۇچە
汉 文

ئۇيغۇرچە
维吾尔文

拉里万琼买里斯村.....	(46)	پالۋانچوڭ مەھەللىسى
墩吾斯塘村.....	(46)	دۆڭكۆستەڭ كەنتى
铁热克村.....	(47)	تېرەك كەنتى
巴什兰干村.....	(47)	باش لەڭگەر كەنتى
墩霍伊拉村.....	(47)	دۆڭھويلا كەنتى
约勒吉格代村委会.....	(47)	ھۆلجىگدە كەنت كومىتېتى
买克台普阿勒迪村.....	(48)	مەكتەپئالدى كەنتى
库力其买里斯村.....	(48)	كۈلچى مەھەللىسى.....
阿克村.....	(48)	ئاق كەنتى.....
斯拉木毛拉木买里斯村.....	(48)	ئىسلاممولام مەھەللىسى
买斯黑热买里斯村.....	(48)	مەسخىرە مەھەللىسى
阿亚克多格拉提村.....	(48)	ئاياغ دوغملات كەنتى
喀拉吾斯塘村委会.....	(49)	قارائۆستەڭ كەنت كومىتېتى
玉素甫阿吉买里斯村.....	(49)	يۈسۈپھاجى مەھەللىسى
喀拉古木村.....	(49)	قاراگۈم كەنتى.....
奥依买里村.....	(49)	ئوي مەھەللىسى
喀德尔海提甫能买里斯村.....	(49)	قادىرخېتىپنىڭ مەھەللىسى
阿果买里斯村.....	(50)	ئاغۇ مەھەللىسى
托万克买里村	(50)	تۆۋەنكى مەھەللىسى
阿恰村委会.....	(50)	ئاچا كەنت كومىتېتى
阿恰村.....	(50)	ئاچا كەنتى.....
乌堂买里斯村.....	(50)	ئۆتەڭ مەھەللىسى.....
吉格代勒克买里斯村.....	(51)	جىگدىلىك مەھەللىسى.....

塔什米里克买里斯村.....	(51)	تاشمىلىق مەھەللىسى
萨依村.....	(51)	ساي كەنتى
诺喀提村委会.....	(51)	نوقات كەنت كومىتېتى
诺喀提村.....	(51)	نوقات كەنتى
玉勒滚麻扎村.....	(52)	يۇلفۇنمازار كەنتى
库尔干村.....	(52)	قورغان كەنتى
奥依买里村.....	(52)	ئوي مەھەللىسى
墩村.....	(52)	دۆڭ كەنتى
阿亚克诺喀提村.....	(52)	ئاياغ نوقات كەنتى
阿依丁库勒村委会.....	(52)	ئايدىڭكۆل كەنت كومىتېتى
阿依丁库勒村.....	(53)	ئايدىڭكۆل كەنتى
喀拉古木村.....	(53)	قاراگۆم كەنتى
奥依买里村.....	(53)	ئوي مەھەللىسى
恰喀迪买里斯村.....	(53)	چاكاڭدى مەھەللىسى
阿克吾斯塘村委会.....	(53)	ئاقتۇستەڭ كەنت كومىتېتى
拱拜孜买里斯村.....	(54)	گۈمبەز مەھەللىسى
奥依买里村.....	(54)	ئوي مەھەللىسى
索皮买里斯村.....	(54)	سوپى مەھەللىسى
皮提尔买里斯村.....	(54)	پېتىر مەھەللىسى
苏库勒当村.....	(54)	سوكۇلداڭ كەنتى
色满买里斯村.....	(55)	سەمەن مەھەللىسى
乌普拉特农场.....	(55)	ئوپىلات دېھقانچىلىق مەيدانى
乌帕尔乡良种场.....	(55)	ئوپال يېزىلىق سۈپەتلىك ئۇرۇقچىلىق مەيدانى

خەنزۇچە
汉 文

ئۇيغۇرچە
维吾尔文

塔什米里克乡.....	(60)	تاشمىلىق يېزىسى
尤喀克阿萨艾日克村委会.....	(60)	يۇقارقى ھاسائېرىق كەنت كومىتېتى
霍加尼喀木买里斯村.....	(60)	غوجانىكام مەھەللىسى
喀尔热克买里斯村.....	(60)	كاررەك مەھەللىسى
马木提巴合西买里斯村.....	(60)	مامۇتباخشى مەھەللىسى
且肯达克村.....	(61)	چېقىنداق كەنتى
希热克村.....	(61)	شىراق كەنتى
都木巴克买里斯村.....	(61)	دۇمباق مەھەللىسى
萨干村委会.....	(61)	ساغان كەنت كومىتېتى
萨干村.....	(61)	ساغان كەنتى
喀迪尔吾守尔买里斯村.....	(61)	قادىرھوشۇر مەھەللىسى
托万克霍伊拉村.....	(62)	تۆۋەنكى ھويلا كەنتى
托兰迪巴克买里斯村.....	(62)	تۆلەندى باقى مەھەللىسى
托乎提许库尔买里斯村.....	(62)	توختى شۇكۇر مەھەللىسى
喀什贝希村委会.....	(62)	قاشبېشى كەنت كومىتېتى
喀什贝希村.....	(62)	قاشبېشى كەنتى
塔什库尔干买里斯村.....	(63)	تاشقورغان مەھەللىسى
萨干村.....	(63)	ساغان كەنتى
塔格吐维村.....	(63)	تاغتۇۋى كەنتى
索喀贝希村.....	(63)	سوقابېشى كەنتى
克孜勒塔格吐木休克村.....	(63)	قىزىلتاغ تۇمشىق كەنتى
喀拉都维村.....	(64)	قارادۆۋە كەنتى
克孜勒吉木村.....	(64)	قىزىلجىم كەنتى

- 奥依塔格买里斯村..... (64) ئويتاغ مەھەللىسى
 尤喀克霍伊拉村..... (64) يۇقارقى ھويلا كەنتى
 阿热江泵勤村..... (64) ئاراجاڭگال كەنتى
 艾斯开村委会..... (64) ئەسپەكە كەنت كومىتېتى
 吾斯塘博依村..... (65) ئۆستەڭبوي كەنتى
 克什拉克村..... (65) قشلاق كەنتى
 墩吾斯塘村..... (65) دۆڭمۆستەڭ كەنتى
 吐木休克买里斯村..... (65) تۆمۈشۈق مەھەللىسى
 霍伊拉买里斯村..... (65) ھويلا مەھەللىسى
 喀什吐维村委会..... (66) قاشتۇۋى كەنت كومىتېتى
 喀什吐维村..... (66) قاشتۇۋى كەنتى
 苏外特其买里斯村..... (66) سۆۋەتچى مەھەللىسى
 吾斯塘博依村..... (66) ئۆستەڭبوي كەنتى
 墩买里村 (66) دۆڭ مەھەللىسى
 喀赞其买里斯村..... (66) قازانچى مەھەللىسى
 塔什艾日克村委会..... (67) تاشئېرىق كەنت كومىتېتى
 琼巴格村..... (67) چوڭباغ كەنتى
 塔什艾日克村..... (67) تاشئېرىق كەنتى
 哈勒塔阔恰村..... (67) خالتا كوچا كەنتى
 艾斯开村..... (67) ئەسپەكە كەنتى
 格勒迪尔郎村委会..... (68) غەلدېرلاڭ كەنت كومىتېتى
 阿热勒村..... (68) ئارال كەنتى
 格勒迪尔郎村..... (68) غەلدېرلاڭ كەنتى

خەنزۇچە
汉 文

ئۇيغۇرچە
维吾尔文

墩买里村.....	(68)	دۆڭ مەھەللە
热孜喀村委会.....	(68)	رازىكاكەنت كومىتېتى
奥依买里村.....	(69)	ئوي مەھەللە
墩买里村.....	(69)	دۆڭ مەھەللە
且克买里斯村.....	(69)	چېكە مەھەللىسى
尤喀克铁提尔村委会.....	(69)	يۇقارقى تېتىر كەنت كومىتېتى
吐格曼贝希村.....	(70)	تۈگمەنبېشى كەنتى
玉吉买里克买里斯村.....	(70)	ئۈزۈملىك مەھەللىسى
昆其买里斯村.....	(70)	كۆنچى مەھەللىسى
且克村.....	(70)	چېكە كەنتى
亚喀艾日克村.....	(70)	ياقائېرىق كەنتى
喀什噶尔也勒干村委会.....	(70)	قەشقەرىيەلگەن كەنت كومىتېتى
伯克里克也尔村.....	(71)	بەگلىكىيەر كەنتى
阿恰村.....	(71)	ئاچا كەنتى
亚贝希村.....	(71)	ياربېشى كەنتى
萨依克希村.....	(71)	سايقىشى كەنتى
库尔干村.....	(72)	قورغان كەنتى
阿亚克铁提尔村委会.....	(72)	ئاياغ تېتىر كەنت كومىتېتى
亚贝希村.....	(72)	ياربېشى كەنتى
铁木尔其买里斯村.....	(72)	تۆمۈرچى مەھەللىسى
巴扎贝希村.....	(72)	بازاربېشى كەنتى
阔恰买里斯村.....	(72)	كۈچا مەھەللىسى
阿亚克色日克阿塔村委会.....	(73)	ئاياغ سېرىقتاناكەنت كومىتېتى

- 霍伊拉阿勒迪村..... (73) ھويلائالدى كەنتى
- 巴扎村..... (73) بازار كەنتى
- 古勒巴格村..... (73) گۈلباغ كەنتى
- 阔纳库尔干村..... (73) كوناكورغان كەنتى
- 尤喀尔克色日克阿塔村委会... (74) يۇقارقى سېرىقئاتا كەنت كومىتېتى
- 且克买里斯村..... (74) چېكە مەھەللىسى
- 索喀贝希村..... (74) سوقابېشى كەنتى
- 库木霍伊拉村..... (74) قۇمھويلا كەنتى
- 萨依村..... (74) ساي كەنتى
- 阿亚克阿萨艾日克村委会..... (75) ئاياغ ھاسىرىق كەنت كومىتېتى
- 阿亚克阿萨艾日克村..... (75) ئاياغ ھاسىرىق كەنتى
- 索皮喀萨普买里斯村..... (75) سوبىقاساپ مەھەللىسى
- 依明吾斯曼买里斯村..... (75) ئىمىن ئوسمان مەھەللىسى
- 吉千里克买里斯村..... (75) جىغانلىق مەھەللىسى
- 胡吉喀木买里斯村..... (76) غوجىكام مەھەللىسى
- 铁日木乡..... (79) تېرىم يېزىسى
- 尤勒滚布格拉村委会..... (79) يۇلغۇنبوغرا كەنت كومىتېتى
- 帕热其吾斯塘博依村..... (79) پاراچىۋىستەڭبويى كەنتى
- 克什拉克村..... (79) قىشلاق كەنتى
- 阿拉麻斯阿喀木买里斯村..... (80) ئالماسئاكام مەھەللىسى
- 阔其喀其吾格斯村..... (80) قۇچقاچىۋۇسى كەنتى
- 托万克铁日木村委会..... (80) تۆۋەنكى تېرىم كەنت كومىتېتى
- 巴依霍伊拉村..... (80) بايھويلا كەنتى

خەنزۇچە
汉 文

ئۇيغۇرچە
维吾尔文

克什拉克村.....	(80)	قىشلاق كەنتى.....
霍伊拉阿勒迪村.....	(81)	ھويلا ئالدى كەنتى.....
艾然阔如克村.....	(81)	ھەرەنقورۇق كەنتى.....
琼阔如克村.....	(81)	چوڭقورۇق كەنتى.....
克日木巴克阿喀木买里斯村...	(81)	كېرىم باقىكام مەھەللىسى.....
尤喀尔克铁日木村委会.....	(81)	يۇقارقى تېرىم كەنت كومىتېتى.....
巴依买里斯村.....	(82)	باي مەھەللىسى.....
托乎提霍吉拉克买里斯村.....	(82)	توختىغوجلاق مەھەللىسى.....
奥依买里村.....	(82)	ئوي مەھەللىسى.....
哈勒塔阔恰村.....	(82)	خالتاكوچا كەنتى.....
吉罕勒克村.....	(82)	جىغانلىق كەنتى.....
毛拉克赛来买里斯村.....	(82)	موللاقسەلەي مەھەللىسى.....
托特库勒村委会.....	(83)	تۆتكۈل كەنت كومىتېتى.....
玉苏甫琼能买里斯村.....	(83)	يۈسۈپجوڭنىڭ مەھەللىسى.....
托乎提阿吉买里斯村.....	(83)	توختىھاجىم مەھەللىسى.....
吐迪阿吉能买里斯村.....	(83)	تۇردىھاجىنىڭ مەھەللىسى.....
布拉克苏乡.....	(88)	بۇلاقسۇ يېزىسى.....
比仁其英其开村委会.....	(88)	بىرىنچى يىڭىچىكە كەنت كومىتېتى.....
塔尔其其买里斯村.....	(88)	تاغارچى مەھەللىسى.....
托万克克什拉克村.....	(88)	تۆۋەنكى قىشلاق كەنتى.....
库木都维村.....	(88)	قۇمدوۋە كەنتى.....
库尔干村.....	(89)	قورغان كەنتى.....
托万克霍伊拉村.....	(89)	تۆۋەنكى ھويلا كەنتى.....

- 霍伊拉阿勒迪村..... (89) ھويلا ئالدى كەنتى
- 琼霍伊拉村..... (89) چوڭ ھويلا كەنتى
- 尤喀克什拉克村..... (89) يۇقارقى قىشلاق كەنتى
- 代尔维什村..... (89) دەرۋىش كەنتى
- 巴格艾日克村..... (90) باغئېرىق كەنتى
- 伊肯其英其开村委会..... (90) ئىككىنچى يىڭىچكە كەنت كومىتېتى
- 阿热霍伊拉村..... (90) ئاراهويلا كەنتى
- 索喀贝希村..... (90) سوقا بېشى كەنتى
- 苏瓦旦村..... (90) سۇۋادان كەنتى
- 麻扎买里斯村..... (91) مازار مەھەللىسى
- 尤喀克霍伊拉村..... (91) يۇقارقى ھويلا كەنتى
- 兰干村..... (91) لەڭگەر كەنتى
- 萨格日其村..... (91) ساغرىچى كەنتى
- 尤喀克旦吐克村..... (91) يۇقارقى چەتۈك كەنتى
- 托万克旦吐克村..... (91) تۆۋەنكى چەتۈك كەنتى
- 吐尔恰巴格村委会..... (92) تۇرچارباغ كەنت كومىتېتى
- 巴什吐尔村..... (92) باشتۇر كەنتى
- 恰巴格村..... (92) چارباغ كەنتى
- 吐尔村..... (92) تۇر كەنتى
- 阿亚克吐尔村..... (92) ئاياغ تۇر كەنتى
- 玉奇铁热克..... (93) ئۈچتېرەك كەنتى
- 哈萨克买里斯村..... (93) قازاق مەھەللىسى
- 克孜坎特村委会..... (93) قىز كەنتى كەنت كومىتېتى

خەنزۇچە
汉 文

ئۇيغۇرچە
维吾尔文

克孜坎特村.....	(93)	قېزى كەنتى
克什拉克村.....	(93)	قىشلاق كەنتى
英霍伊拉村.....	(94)	يېڭىھويلا كەنتى
尤喀克买里村.....	(94)	يۇقارقى مەھەللە
库木艾日克村.....	(94)	قۇمبېرىق كەنتى
阿克霍伊拉村.....	(94)	ئاھويلا كەنتى
科瑞克贝希村.....	(94)	كۆۋرۈكبېشى كەنتى
阔纳霍伊拉村委会.....	(94)	كوناھويلا كەنت كەمىتېتى
阔纳霍伊拉村.....	(95)	كوناھويلا كەنتى
柯尔克孜买里斯村.....	(95)	قىرغىزمەھەللىسى
托万克霍伊拉村.....	(95)	تۆۋەنكىھويلا كەنتى
阿克霍伊拉村.....	(95)	ئاھويلا كەنتى
阔纳巴扎村.....	(95)	كونابازار كەنتى
阿不都热合满毛拉木买里斯 村.....	(96)	ئابدۇراخمانبەللام مەھەللىسى
托日巴格村委会.....	(96)	تۆرەباغ كەنت كۆمىتېتى
阿热买里村.....	(96)	ئارامبەھەللە
阿亚克克什拉克村.....	(96)	ئايماق قىشلاق كەنتى
尤喀克买里村.....	(96)	يۇقارقى مەھەللە
达汗买里斯村.....	(96)	داخان مەھەللىسى
墩买里村.....	(97)	دۆڭمەھەللە
伯克里克霍伊拉村.....	(97)	بەگلىكھويلا كەنتى
阿瓦孜喀木买里斯村.....	(97)	ھاۋازكام مەھەللىسى

خەنزۇچە
汉 文

ئۇيغۇرچە
维吾尔文

代苏村委会	(97)	دەسۇ كەنت كومىتېتى
墩买里村	(97)	دۆڭمەھەللە
代苏村	(98)	دەسۇ كەنتى
塔什开其克村	(98)	تاشكېچىك كەنتى
克什拉克村	(98)	قىشلاق كەنتى
江永勤村	(98)	چاڭگال كەنتى
英霍伊拉村	(98)	يېڭىھويلا كەنتى
阿亚克塔什开其克村	(98)	ئاياغ تاشكېچىك كەنتى
英艾日克村委会	(99)	يېڭىئېرىق كەنت كومىتېتى
阔纳岳普湖博依村	(99)	كونايوپۇرغابويى كەنتى
吐格曼贝希村	(99)	تۈگمەنېشى كەنتى
阿克达玛库木村	(99)	ئاغداما قۇم كەنتى
墩买里村	(99)	دۆڭمەھەللە
阿亚克买里村	(100)	ئاياغ مەھەللە
吾斯塘博依村委会	(100)	ئۆستەڭبويى كەنت كومىتېتى
塔格里克买里村	(100)	تاغلىقىمەھەللە
吾斯塘博依村	(100)	ئۆستەڭبويى كەنتى
阿克买里村	(100)	ئاقمەھەللە
苏皮买里斯村	(101)	سوپى مەھەللىسى
吉格代里克村	(101)	جىگدىلىك كەنتى
托万克兰干村	(101)	توۋەنكى لەڭگەر كەنتى
吐格曼贝希村	(101)	تۈگمەنېشى كەنتى
阿恰村	(101)	ئاچا كەنتى

خەنزۇچە
汉 文

ئۇيغۇرچە
维吾尔文

麻扎阿勒迪村.....	(101)	مازارئالدى كەنتى
尤喀克兰干村委会.....	(102)	يۇقارقى لەڭگەر كەنت كومىتېتى
拉瓦旦村.....	(102)	لاۋادان كەنتى
尤喀克兰干村.....	(102)	يۇقارقى لەڭگەر كەنتى
苏盖特艾日克村.....	(102)	سۆگەتئېرىق كەنتى
肖尔村.....	(102)	شور كەنتى
恰热克村委会.....	(103)	چارەك كەنت كومىتېتى
玉吉买里克村.....	(103)	ئۈزۈملىك كەنتى
尤喀克恰热克村.....	(103)	يۇقازقى چارەك كەنتى
阿亚克恰热克村.....	(103)	ئاياغ چارەك كەنتى
亚喀什村委会.....	(103)	يارقاش كەنت كومىتېتى
苏皮买里斯村.....	(104)	سوپى مەھەللىسى
皮羌其买里斯村.....	(104)	پىچانچى مەھەللىسى
哈里塔买里村	(104)	خالتامەھەللە
阿提拉买里斯村.....	(104)	ئاتىلا مەھەللىسى
巴合西买里斯村.....	(104)	باخشى مەھەللىسى
萨依江尕勒村.....	(104)	سايچاڭگال كەنتى
乌润巴斯提村委会.....	(104)	ئورۇنباستى كەنت كومىتېتى
乌润巴斯提村.....	(105)	ئورۇنباستى كەنتى
乌开希村.....	(105)	ئۆكەش كەنتى
拉依拉克村.....	(105)	لايلاق كەنتى
喀拉巴格村委会.....	(105)	قاراباغ كەنت كومىتېتى
喀尔万买里斯村.....	(106)	كارۋان مەھەللىسى

خەنزۇچە
汉 文

ئۇيغۇرچە
维吾尔文

柯尔克孜买里斯村.....	(106)	قىرغىز مەھەللىسى
阿亚克买里村.....	(106)	ئاياغ مەھەللىسى
都维买里斯村.....	(106)	دۆۋە مەھەللىسى
吐格曼贝希村.....	(106)	تۈگمەنبېشى كەنتى
亚贝希村.....	(106)	ياربېشى كەنتى
尤勒滚麻扎村.....	(107)	يۇلغۇنمازار كەنتى
克什拉克村.....	(107)	قىشلاق كەنتى
墩买里村.....	(107)	دۆڭ مەھەللىسى
阿图什买里斯村.....	(107)	ئاتۇش مەھەللىسى
托格拉阔恰村.....	(107)	توغراكوچا كەنتى
阿热勒村委会.....	(107)	ئارال كەنت كومىتېتى
尤喀克买里村.....	(108)	يۇقارقى مەھەللىسى
阿热勒买里村.....	(108)	ئارال مەھەللىسى
肉孜琼能买里斯村.....	(108)	روزبېچوڭنىڭ مەھەللىسى
托格拉克贝希村委会.....	(108)	توغراقبېشى كەنت كومىتېتى
托格拉克贝希村.....	(108)	توغراقبېشى كەنتى
尧干蒙古孜买里斯村.....	(109)	يوغانمۇڭگۈز مەھەللىسى
巴扎买里斯村.....	(109)	بازار مەھەللىسى
江尕勒买里斯村.....	(109)	جانگال مەھەللىسى
铁热克阿勒迪村.....	(109)	تېرەكئالدى كەنتى
布拉克苏乡青年农场		بۇلاقسۇ يېزا ياشلار دېھقانچىلىقى
.....	(109)	ئىچلىق مەيدانى
布拉克苏乡农场	(110)	بۇلاقسۇ يېزا دېھقانچىلىق مەيدانى

خەنزۇچە
汉 文

ئۇيغۇرچە
维吾尔文

布拉克苏乡红旗牧场		بۇلاقسۇيېزا قىزىلبايراق چارۋىچى
.....	(110)	لىق فېرمىسى.....
萨依巴格乡	(114)	سايباغ يېزىسى.....
皮拉勒村委会	(114)	پىلال كەنت كومىتېتى.....
库勒贝希村	(114)	كۆلبېشى كەنتى.....
霍伊拉阿勒迪村	(114)	ھويلا ئالدى كەنتى.....
墩买里村	(115)	دۆڭ مەھەللە.....
尤喀尔克霍伊拉村	(115)	يۇقارقى ھويلا كەنتى.....
克什拉克村	(115)	قىشلاق كەنتى.....
英霍伊拉村	(115)	يېڭى ھويلا كەنتى.....
阿亚克买里村	(115)	ئاياغ مەھەللە.....
尤喀尔克曼干村委会	(115)	يۇقارقى مەڭگەن كەنت كومىتېتى.....
诺尔贝希村	(116)	نوربېشى كەنتى.....
墩吾斯塘村	(116)	دۆڭمۆستەڭ كەنتى.....
克什拉克村	(116)	قىشلاق كەنتى.....
库勒且克买里斯村	(116)	كۆلچەك مەھەللىسى.....
肖古孜村委会	(117)	شوغۇز كەنت كومىتېتى.....
塔尕尔其买里斯村	(117)	تاغارچى مەھەللىسى.....
肖古孜村	(117)	شوغۇز كەنتى.....
库尔干买里斯村	(117)	قورغان مەھەللىسى.....
尤喀尔克霍伊拉村	(117)	يۇقارقى ھويلا كەنتى.....
帕希希村	(118)	پاششى كەنتى.....
库如勒买里斯村	(118)	قورۇل مەھەللىسى.....

墩买里村.....	(118)	دۆڭ مەھەللە
喀帕村委会.....	(118)	كاپا كەنت كومىتېتى
依勒亚斯阿吉买里斯村.....	(119)	ئىلياسھاجى مەھەللىسى
阿不都热合曼阿吉买里斯村.....	(119)	ئابدۇراخمانھاجى مەھەللىسى.....
却云买里斯村.....	(119)	چۈيۈن مەھەللىسى.....
萨依买里斯村.....	(119)	ساي مەھەللىسى.....
库勒其买里斯村.....	(119)	كۆلچى مەھەللىسى.....
阔什马克买里斯村.....	(119)	قوشماق مەھەللىسى
吐格曼贝希村.....	(120)	تۈگمە نېشى كەنتى.....
尤喀日买里村.....	(120)	يۇقارقى مەھەللە
欧吐拉买里村.....	(120)	ئوتتۇرا مەھەللە
托盖萨克村委会.....	(120)	تۆگساق كەنت كومىتېتى
阿不都哈里克买里斯村.....	(121)	ئابدۇخالىق مەھەللىسى
英艾日克买里斯村.....	(121)	يىڭئېرىق مەھەللىسى.....
库曲买买里斯村.....	(121)	كۆچۈرمە مەھەللىسى
克什拉克村.....	(121)	قشلاق كەنتى.....
墩买里村.....	(121)	دۆڭ مەھەللە
霍伊拉美斯其特村.....	(122)	ھويلامەسچىت كەنتى
尤喀尔克买里村.....	(122)	يۇقارقى مەھەللە
阔勒其村委会.....	(122)	قولچى كەنت كومىتېتى
阿日希村.....	(122)	ئارش كەنتى.....
墩热瓦提村.....	(123)	دۆڭرەبۇت كەنتى.....
库尔干村.....	(123)	قورغان كەنتى.....

尤喀尔克霍伊拉村.....	(123)	يۇقارقى ھويلا كەنتى.....
萨依库尔干村.....	(123)	سايقورغان كەنتى.....
欧吐拉买里村.....	(123)	ئوتتۇرا مەھەللە
墩买里村.....	(123)	دۆڭ مەھەللە
克什拉克村.....	(124)	قىشلاق كەنتى.....
吾斯塘博依村.....	(124)	ئۈستەڭبويى كەنتى.....
阿克霍伊拉村.....	(124)	ئاق ھويلا كەنتى
库普色额村委会.....	(124)	كۈپسەڭكى كەنت كومىتېتى
拉依拉提玛村.....	(125)	لايلاتماكەنتى
且其库木村.....	(125)	چەچقۇم كەنتى.....
阿克霍伊拉村	(125)	ئاقھويلا كەنتى.....
兰干村.....	(125)	لەڭگەر كەنتى
克孜勒吉木村.....	(125)	قىزىلجىم كەنتى
尤喀尔克买里村.....	(126)	يۇقارقى مەھەللە
阔恰贝希村.....	(126)	كۈچابېشى كەنتى.....
托万克霍伊拉村.....	(126)	تۆۋەنكى ھويلا كەنتى.....
硝尔村委会.....	(126)	شوركەنت كومىتېتى
托万克买里村.....	(126)	تۆۋەنكى مەھەللە
吐曼村.....	(127)	تۈمەن كەنتى
达里亚博依村.....	(127)	دەريابويى كەنتى
玉吉买里克村.....	(127)	ئۈزۈملىك كەنتى
尤喀尔克买里村.....	(127)	يۇقارقى مەھەللە
阿亚格江尕勒村.....	(127)	ئاياغ جامگال كەنتى

خەنزۇچە
汉 文

ئۇيغۇرچە
维吾尔文

- | | | |
|----------------|-------|----------------------------------|
| 奥吐拉买里村..... | (127) | ئوتتۇرامەھەللە..... |
| 阿热硝村..... | (128) | ئاراشور كەنتى..... |
| 阿亚克硝尔村..... | (128) | ئاياغ شور كەنتى..... |
| 喀萨克拉村委会..... | (128) | قازاقلا كەنت كومىتېتى..... |
| 京古则村..... | (128) | جىڭگۈزە كەنتى..... |
| 阔坦阿勒迪村..... | (129) | قوتانئالدى كەنتى..... |
| 库勒贝希村..... | (129) | كۆلبېشى كەنتى..... |
| 托万克霍伊拉村委会..... | (129) | تۆۋەنكى ھويلا كەنت كومىتېتى..... |
| 托万克霍伊拉村..... | (129) | تۆۋەنكى ھويلا كەنتى..... |
| 索喀贝希村..... | (129) | سوقابېشى كەنتى..... |
| 琼库尔霍伊拉村..... | (130) | چوڭقۇر ھويلا كەنتى..... |
| 尤喀尔克买里村..... | (130) | يۇقارقى مەھەللە..... |
| 恰热克村委会..... | (130) | چارەك كەنت كومىتېتى..... |
| 斯迪吐维村..... | (130) | سېدەنئۆۋى كەنتى..... |
| 吐格曼贝希村..... | (131) | تۈگمەنېشى كەنتى..... |
| 尤喀尔克恰热克村..... | (131) | يۇقارقى چارەك كەنتى..... |
| 吐热村..... | (131) | تۇرا كەنتى..... |
| 阿亚克恰热克村..... | (131) | ئاياغ چارەك كەنتى..... |
| 科克布拉克村..... | (131) | كۆكبۇلاق كەنتى..... |
| 科克其村委会..... | (131) | كۆكچى كەنت كومىتېتى..... |
| 奥吐拉买里村..... | (132) | ئوتتۇرامەھەللە..... |
| 尤喀尔克买里村..... | (132) | يۇقارقى مەھەللە..... |
| 瓦普艾日克博依村..... | (132) | ۋاپپىرىق بويى كەنتى..... |

خەنزۇچە
汉 文

ئۇيغۇرچە
维吾尔文

喀拉苏博依村.....	(132)	قاراسۇبويى كەنتى.....
阿亚格买里村.....	(132)	ئاياغ مەھەللە.....
阿克提其村委会.....	(133)	ئاقتىچى كەنت كومىتېتى.....
尤喀尔克霍伊拉村.....	(133)	يۇقارقى ھويلا كەنتى.....
帕夏买里斯村.....	(133)	پاشا مەھەللىسى.....
兰干村.....	(133)	لەڭگەر كەنتى.....
阿亚克买里村.....	(134)	ئاياغ مەھەللە.....
博热买里斯村.....	(134)	بورا مەھەللىسى.....
克什拉克村.....	(134)	قىشلاق كەنتى.....
吐曼买里斯村.....	(134)	تۇمەن مەھەللىسى.....
博日其买里斯村.....	(134)	بورجى مەھەللىسى.....
伊什来木其村委会.....	(134)	ئىشلەمچى كەنت كومىتېتى.....
王苏甫琼买里斯村.....	(135)	يۈسۈپچوڭ مەھەللىسى.....
兰干村.....	(135)	لەڭگەر كەنتى.....
却云其村.....	(135)	چويۇنچى كەنتى.....
阿亚格买里村.....	(135)	ئاياغ مەھەللە.....
昆其买里斯村.....	(135)	كۆنچى مەھەللىسى.....
克什拉克村.....	(136)	قىشلاق كەنتى.....
拜合提库尔班买里斯村.....	(136)	بەختى قۇربان مەھەللىسى.....
尤喀尔克买里村.....	(136)	يۇقارقى مەھەللە.....
莫敏琼买里斯村.....	(136)	مومىنچوڭ مەھەللىسى.....
古勒曲曼村委会.....	(136)	گۈلچىمەن كەنت كومىتېتى.....
古勒曲曼村.....	(137)	گۈلچىمەن كەنتى.....

خەنزۇچە
汉 文

ئۇيغۇرچە
维吾尔文

曼干村委会.....	(137)	مەڭگەن كەنت كومىتېتى
艾根村.....	(137)	ئەگىن كەنتى
阿克巴格村.....	(138)	ئاقباغ كەنتى
阿热曼干村.....	(138)	ئارامەڭگەن كەنتى
阿日希村.....	(138)	ئارىش كەنتى
巴当买里斯村.....	(138)	باداڭ مەھەللىسى
其克勒村.....	(138)	چىقىل كەنتى
吐迪黑提普买里斯村.....	(138)	تۇردى خېتىپ مەھەللىسى
喀萨普买里斯村.....	(139)	قاساپ مەھەللىسى
塔孜库尔干村.....	(139)	تازقورغان كەنتى
吐格曼贝希村.....	(139)	تۈگمەنبېشى كەنتى
萨依巴格乡鱼场.....	(139)	سايباغ يېزىلىق بېلىقچىلىق مەيدانى.....
萨依巴格乡林场			سايباغ يېزىلىق ئورمانچىلىق
.....	(139)	مەيدانى
萨依巴格乡第一林场.....	(139)	سايباغ يېزا ئورمانچىلىق مەيدانى.....
萨依巴格乡第二林场.....	(140)	سايباغ يېزا 2-ئورمانچىلىق مەيدانى.....
萨依巴格乡园艺场.....	(140)	سايباغ يېزا باغۋەنچىلىك مەيدانى.....
站敏乡.....	(144)	زەمىن يېزىسى.....
木苏玛村委会.....	(144)	مۇسۇما كەنت كومىتېتى
阿恰拍西塔克村.....	(144)	ئاچاپەشتاق كەنتى
昂喀孜村.....	(144)	ئاڭقازى كەنتى.....
波斯太克买里斯村.....	(145)	پوستەك مەھەللىسى.....
艾维拉琼买里斯村.....	(145)	ھەۋىلاچوڭ مەھەللىسى

木苏玛阿恰皮拉勒村委会.....	(145)	مۇسۇماناچاپلال كەنت كومىتېتى.....
新里克拉村.....	(145)	شىڭلىقلار كەنتى.....
墩买里村.....	(146)	دۆڭ مەھەللە.....
斯迪里克霍伊拉村.....	(146)	سېدىلىك ھويلا كەنتى.....
尧勒博依村.....	(146)	يولبويى كەنتى.....
托尔依买里斯村.....	(146)	توغاي مەھەللىسى.....
木苏玛阔恰村委会.....	(146)	مۇسۇماقۇچا كەنت كومىتېتى.....
阔什其拉村.....	(147)	قۇشچىلا كەنتى.....
吾斯塘博依村.....	(147)	ئۆستەڭبويى كەنتى.....
阿亚克买里村.....	(147)	ئاياغ مەھەللە.....
霍伊拉阿勒迪村.....	(147)	ھويلا ئالدى كەنتى.....
亚玛西拉村.....	(147)	ياماشلا كەنتى.....
艾日克贝希村.....	(148)	ئېرىقېشى كەنتى.....
伊尼萨克村委会.....	(148)	ئىنساق كەنت كومىتېتى.....
库尔干买里斯村.....	(148)	قورغان مەھەللىسى.....
托万克买里村.....	(148)	تۆۋەنكى مەھەللە.....
吾斯塘博依村.....	(148)	ئۆستەڭبويى كەنتى.....
阿热买里村.....	(149)	ئارامەھەللە.....
巴依买里斯村.....	(149)	باي مەھەللىسى.....
尤库日伊尼萨克村.....	(149)	يۇقۇرى ئىنساق كەنتى.....
墩买里村.....	(149)	دۆڭ مەھەللە.....
斯提拉村委会.....	(149)	سىمىتلە كەنت كومىتېتى.....
亚尔贝希村.....	(150)	ياربېشى كەنتى.....

خەنزۇچە
汉 文

ئۇيغۇرچە
维吾尔文

琼库尔霍伊拉村.....	(150)	چوڭقۇرھويلا كەنتى
阿热买里村.....	(150)	ئارامەھەللە
库勒贝希村.....	(150)	كۆلبېشى كەنتى
英其开村.....	(150)	يىڭچىكە كەنتى
尤喀尔克霍伊拉村.....	(150)	يۇقارقىھويلا كەنتى
墩村.....	(151)	دۆڭ كەنتى
巴格村.....	(151)	باغ كەنتى
亚玛希拉村委会.....	(151)	ياماشلاكەنت كومىتېتى
伊玛村.....	(151)	ئىما كەنتى
吾斯塘博依村.....	(151)	ئۈستەڭبويى كەنتى
果孜拉村.....	(151)	گوزلا كەنتى
霍伊拉阿勒迪村.....	(152)	ھويلائالدى كەنتى
吾鲁格汗博依村委会.....	(152)	ئۇلۇغ خانبويى كەنت كومىتېتى
吾鲁格汗博依村.....	(152)	ئۇلۇغ خانبويى كەنتى
阿衣丁村.....	(152)	ئايدىڭ كەنتى
哈尼喀买里斯村.....	(152)	خانقەمەھەللىسى
阿依丁林场.....	(153)	ئايدىڭ ئورمانچىلىق مەيدانى
站敏村委会.....	(153)	زەمىن كەنت كومىتېتى
达罕买里斯村.....	(153)	داخان مەھەللىسى
兰干村.....	(153)	لەڭگەر كەنتى
霍伊拉阿勒迪村.....	(154)	ھويلائالدى كەنتى
亚克什拉克拉.....	(154)	يارقىشلاق كەنتى
吐格曼贝希村.....	(154)	تۈگمەنېشى كەنتى

خەنزۇچە
汉 文

ئۇيغۇرچە
维吾尔文

哈尼喀买里斯村.....	(154)	خانقا مەھەللىسى.....
奥吐拉买里村.....	(154)	ئوتتۇرا مەھەللىە.....
尤喀克买里村.....	(154)	يۇقارقى مەھەللىە.....
其格曼村委会.....	(155)	چىغمان كەنت كومىتېتى.....
阿热买里村.....	(155)	ئارامەھەللىە.....
托万克买里村.....	(155)	تۆۋەنكى مەھەللىە.....
克什拉克村.....	(155)	قىشلاق كەنتى.....
拱拜孜阿勒迪村.....	(155)	گۈمبەزئالدى كەنتى.....
墩买里村.....	(156)	دۆڭ مەھەللىە.....
阿恰皮拉勒村.....	(156)	ئاچاپىلال كەنتى.....
波斯台克吾斯塘博依村.....	(156)	پۆستەك ئۆستەڭبويى كەنتى.....
其格曼阿恰皮拉勒村.....	(156)	چىغمان ئاچاپىلال كەنتى.....
库勒且克艾日克村委会.....	(156)	كۆلچەكئېرىق كەنت كومىتېتى.....
奥吐拉买里村.....	(157)	ئوتتۇرا مەھەللىە.....
亥勒维齐村.....	(157)	غەلۋېرچى كەنتى.....
尤喀尔克亥勒维齐买里斯村...	(157)	يۇقارقى غەلۋېرچى مەھەللىسى.....
尤喀尔克买里村.....	(157)	يۇقارقى مەھەللىە.....
墩买里村.....	(157)	دۆڭ مەھەللىە.....
库若勒村.....	(158)	قورۇل كەنتى.....
苏开提买买里斯村.....	(158)	سۈكەتمە مەھەللىسى.....
英勒克村委会.....	(158)	يېڭىلىق كەنت كومىتېتى.....
奥依阔恰村.....	(158)	ئويكۇچا كەنتى.....
英勒克村.....	(158)	يېڭىلىق كەنتى.....

巴依托喀依村.....	(159)	بايتوقاي كەنتى
艾日克贝希村.....	(159)	ئېرىقېشى كەنتى
墩艾日克村.....	(159)	دۆڭمېرىق كەنتى
萨依买里斯村.....	(159)	ساي مەھەللىسى
库木艾日克村.....	(159)	قۇمبېرىق كەنتى
阿亚克克孜勒克村委会.....	(159)	ئاياغ قىزىللىق كەنت كومىتېتى
巴克喀勒买里斯村.....	(160)	باققال مەھەللىسى
科瑞克贝希村.....	(160)	كۆۋرۈكبېشى كەنتى
司马义坎坎买里斯村.....	(160)	ئىسمايىل كەكە مەھەللىسى
阿亚克买里村.....	(160)	ئاياغ مەھەللىسى
纳斯村委会.....	(160)	ناس كەنت كومىتېتى
库勒贝希村.....	(161)	كۆلبېشى كەنتى
克什拉克村.....	(161)	قىشلاق كەنتى
哈的尔阿吉买里斯村.....	(161)	قادىرھاجى مەھەللىسى
亚尔其买里斯村.....	(161)	ياغاچچى مەھەللىسى
尤喀克克孜勒克村委会.....	(161)	يۇقارقى قىزىللىق كەنت كومىتېتى
巴格霍伊拉村.....	(162)	باغھويلا كەنتى
兰干村.....	(162)	لەڭگەر كەنتى
尤喀克买里村.....	(162)	يۇقارقى مەھەللىسى
兰干买里斯村.....	(162)	لەڭگەر مەھەللىسى
库恰村委会.....	(162)	قۇچچا كەنت كومىتېتى
欧吐拉买里村.....	(163)	ئوتتۇرا مەھەللىسى
依拉吉买里斯村.....	(163)	ھىلاجىم مەھەللىسى

جەنزۇچە
汉 文

ئۇيغۇرچە
维吾尔文

瓦普巴格村.....	(163)	ۋاپباغ كەنتى
吐格曼贝希村.....	(163)	تۈگمەنبېشى كەنتى
吾斯塘博依村.....	(164)	ئۆستەڭبويى كەنتى
尤喀克买里村.....	(164)	يۇقارقى مەھەللە
库勒亚尔村.....	(164)	كۆليار كەنتى
吾库萨克乡.....	(168)	ئوغساق يېزىسى
霍吉拉村委会.....	(168)	غوجىلا كەنت كومىتېتى
亥勒拍买里斯村.....	(168)	خەلپە مەھەللىسى
尤喀尔克买里村.....	(168)	يۇقارقى مەھەللە
买达买里斯村.....	(168)	مەددا مەھەللىسى
吐格曼贝希村.....	(169)	تۈگمەنبېشى كەنتى
阔滚其买里斯村.....	(169)	قوغۇنچى مەھەللىسى
克什拉克村.....	(169)	قىشلاق كەنتى
托万克霍伊拉村.....	(169)	تۆۋەنكى ھويلا كەنتى
艾日克博依村.....	(169)	ئېرىقچىبويى كەنتى
阿訇阿喀木买里斯村.....	(169)	ئاخۇنئىكام مەھەللىسى
恰其巴格村.....	(170)	چاچباغ كەنتى
帕其也尔村委会.....	(170)	پارچىيەر كەنت كومىتېتى
吾斯塘博依村.....	(170)	ئۆستەڭبويى كەنتى
克亚买提霍伊拉村.....	(170)	قىيامەتھويلا كەنتى
奥吐拉买里村.....	(171)	ئوتتۇرا مەھەللە
喀库拉村委会.....	(171)	قاقۇلا كەنت كومىتېتى
班盖买里斯村.....	(171)	بەڭگە مەھەللىسى

خەنزۇچە
汉 文

ئۇيغۇرچە
维吾尔文

杰帕琼买里斯村.....	(171)	جەپەرچوڭ مەھەللىسى
哈的尔琼买里斯村.....	(171)	قادىرچوڭ مەھەللىسى
依拉库村委会.....	(172)	ھىلاكۇ كەنت كومىتېتى
吾斯塘博依村.....	(172)	ئۆستەڭبويى كەنتى
霍克塔勒克霍伊拉村.....	(172)	قوكتالىق ھويلا كەنتى
琼库恰克村.....	(172)	چوڭقۇرچاق كەنتى
江永勒村.....	(173)	جاڭگال كەنتى
颇康其买里斯村.....	(173)	پوكانچى مەھەللىسى
托万克霍伊拉村.....	(173)	تۈەنكى ھويلا كەنتى
库勒贝希村.....	(173)	كۆلبېشى كەنتى
索喀贝希村.....	(173)	سوقابېشى كەنتى
奥依巴格村委会.....	(173)	ئويباغ كەنت كومىتېتى
奥依巴格村.....	(174)	ئويباغ كەنتى
奥依乔克村.....	(174)	ئويچۇق كەنتى
墩买里村.....	(174)	دۆڭ مەھەللىسى
索喀贝希村.....	(174)	سوقابېشى كەنتى
尤喀日吾库萨克村委会.....	(174)	يۇقۇرى ئوغساق كەنت كومىتېتى
阔滚其买里斯村.....	(175)	قوغۇنچى مەھەللىسى
米斯克尔买里斯村.....	(175)	مىسكەرمەھەللىسى
玛亚克拉村.....	(175)	ماياقلا كەنتى
奥尔达艾日克村.....	(175)	ئوردائېرىق كەنتى
拱拜孜阿勒迪村.....	(175)	گۈمبەزئالدى كەنتى
托万克吾库萨克村委会.....	(176)	تۆۋەنكى ئوغساق كەنت كومىتېتى

خەنزۇچە
汉 文

ئۇيغۇرچە
维吾尔文

柯尔克孜艾日克村.....	(176)	قەرغەرئېرىقى كەنتى
艾日克博依村.....	(176)	ئېرىقبويى كەنتى
阔滚艾日克村.....	(176)	قوغۇنئېرىق كەنتى
热瓦普其买里斯村.....	(177)	راۋاپچى مەھەللىسى
阿格恰木帕夏村.....	(177)	ئاغچامپاشا كەنتى
尤勒滚鲁克麻扎村.....	(177)	يۇلغۇنلۇقمازار كەنتى
玉吉买里克村.....	(177)	ئۈزۈملىك كەنتى
亚博依村.....	(177)	ياربويى كەنتى
托万克木苏玛村委会.....	(177)	تۆۋەنكى مۇسۇماكەنت كومىتېتى
艾提尔买里斯村.....	(178)	ھېيتكا مەھەللىسى
帕克拉村.....	(178)	پاقلا كەنتى
墩买里村.....	(178)	دۆڭ مەھەللىسى
阿热买里村.....	(178)	ئارامەھەللىسى
尤勒能阿依格村.....	(178)	يولنىڭ ئايىقى كەنتى
贝迪克买里斯村.....	(179)	بىدىك مەھەللىسى
艾日克博依村.....	(179)	ئېرىقبويى كەنتى
帕哈太里乡	(186)	پاختەكلە يېزىسى
托万克帕哈太里村委会.....	(186)	تۆۋەنكى پاختەكلە كەنت كومىتېتى
墩买里村.....	(186)	دۆڭ مەھەللىسى
艾买提阿吉买里斯村.....	(186)	ئەمەتھاجى مەھەللىسى
吐格曼贝希村.....	(187)	تۈگمەنپېشى كەنتى
诺贝希村.....	(187)	نورپېشى كەنتى
居瓦孜其买里斯村.....	(187)	جۇۋازچى مەھەللىسى

خەنزۇچە
汉 文

ئۇيغۇرچە
维吾尔文

帕哈太克里村委会.....	(187)	پاختەكلەكەنت كومىتېتى.....
买买提尼牙孜阿吉买里斯村...	(187)	مەھەممەت نىياز ھاجى مەھەللىسى.....
司马依阔萨买里斯村.....	(188)	ئىسمايىل كوسنىڭ مەھەللىسى.....
奥依阔恰村.....	(188)	ئويكوجا كەنتى.....
麻木提阿吉萨能买里斯村.....	(188)	مامۇت ھاجىنىڭ مەھەللىسى.....
尤喀尔克帕合太里村委会.....	(188)	يۇقارقى پاختەكلەكەنت كومىتېتى.....
帕万买里斯村.....	(188)	پاۋان مەھەللىسى.....
库万琼能买里斯村.....	(189)	قۇۋانچو ئىنىڭ مەھەللىسى.....
阿热买里村.....	(189)	ئارا مەھەللىسى.....
苏皮买里斯村.....	(189)	سوپى مەھەللىسى.....
克依希买里斯村.....	(189)	كەيش مەھەللىسى.....
索古鲁克村委会.....	(189)	سوغۇلۇق كەنت كومىتېتى.....
喀克恰村.....	(190)	قاچقا كەنتى.....
玉吉买里克村.....	(190)	ئۈز مەلىك كەنتى.....
肖尔巴格村委会.....	(190)	شورباغ كەنت كومىتېتى.....
肖尔巴格村.....	(190)	شورباغ كەنتى.....
尤库日斯村.....	(191)	يۇقۇرسى كەنتى.....
贝勒克勒克村.....	(191)	بەلىقەلىق كەنتى.....
诺贝希村.....	(191)	نوربېشى كەنتى.....
尤喀尔克喀库拉村委会.....	(191)	يۇقارقى قاقۇللا كەنت كومىتېتى.....
托普鲁克买里斯村.....	(192)	توپۇلۇق مەھەللىسى.....
拜什塔什村.....	(192)	بەشتاش كەنتى.....
柯普恰克买里斯村.....	(192)	كەپچاق مەھەللىسى.....

خەنزۇچە
汉 文

ئۇيغۇرچە
维吾尔文

诺贝希买里斯村.....	(192)	نوربېشى مەھەللىسى.....
阔恰买里斯村.....	(192)	كوچا مەھەللىسى.....
托万克喀库拉村委会.....	(192)	تۆۋەنكى قاقۇللا كەنت كومىتېتى.....
坎特伊其村.....	(193)	كەنتىچى كەنتى.....
吾斯塘博依村.....	(193)	ئۆستەڭبويى كەنتى.....
墩买里村.....	(193)	دۆڭ مەھەللىسى.....
索喀贝希村.....	(193)	سوقا بېشى كەنتى.....
肖尔买里斯村.....	(193)	شورمەھەللىسى.....
玉鲁滚勒克村.....	(194)	يۇلغۇنلۇق كەنتى.....
色满乡.....	(198)	سەمەن يېزىسى.....
阿塔古村委会.....	(198)	ئاتاغۇ كەنت كومىتېتى.....
克其克吾斯塘博依村.....	(198)	كىچىك ئۆستەڭبويى كەنتى.....
亚叶提村.....	(198)	ياپەت كەنتى.....
阿塔古村.....	(198)	ئاتاغۇ كەنتى.....
阿克霍伊拉村.....	(199)	ئاقھويلا كەنتى.....
喀勒提巴扎村.....	(199)	كالتەبازار كەنتى.....
恰其巴格村.....	(199)	چاچباغ كەنتى.....
艾买提依麻木买里斯村.....	(199)	ئەمەت ئىھام مەھەللىسى.....
喀萨普买里斯村.....	(199)	قاساپ مەھەللىسى.....
库尔干村.....	(200)	قورغان كەنتى.....
那色尔班盖买里斯村.....	(200)	ناسىر بەنگە مەھەللىسى.....
吾守尔色塘萨依村.....	(200)	ھوشۇرسە تەڭنىڭ سېيى كەنتى.....
协开尔巴格村.....	(200)	شېكەرباغ كەنتى.....

خەنزۇچە
汉 文

ئۇيغۇرچە
维吾尔文

墩艾日克村委会.....	(200)	دۆڭبېرىق كەنت كومىتېتى.....
巴当阔恰村.....	(201)	باداڭكوچا كەنتى.....
巴克阿吉木买里斯村.....	(201)	باقماجىمىنىڭ مەھەللىسى.....
墩买里村.....	(201)	دۆڭ مەھەللىسى.....
库木塔依买里斯村.....	(201)	قۇمتاي مەھەللىسى.....
英阿依麻克买里斯村.....	(201)	يېڭىئايماق مەھەللىسى.....
阿勒玛汗萨依村.....	(201)	ئالمىخاننىڭ سېيى كەنتى.....
吐格村委会.....	(202)	تۇغ كەنت كومىتېتى.....
吾斯塘博依村.....	(202)	ئۈستەڭبويى كەنتى.....
喀塘买里斯村.....	(202)	قاتاڭ مەھەللىسى.....
恰尔巴格村.....	(202)	چارباغ كەنتى.....
萨热依买里斯村.....	(202)	ساراي مەھەللىسى.....
奥依阔恰村.....	(203)	ئويكوچا كەنتى.....
乌尊阔恰.....	(203)	ئۈزۈنكوچا كەنتى.....
托乎提协海买里斯村.....	(203)	توختى شەيخنىڭ مەھەللىسى.....
阿克塔木库勒贝希村.....	(203)	ئاختام كولبېشى كەنتى.....
吐玛贝希村.....	(203)	تومابېشى كەنتى.....
阿吉拍让能萨依村.....	(203)	ھاجىپەرەڭنىڭ سېيى كەنتى.....
黑勒瓦普村委会.....	(204)	خېلىۋاپ كەنت كومىتېتى.....
黑勒瓦普村.....	(204)	خېلىۋاپ كەنتى.....
托孜尔克买里斯村.....	(204)	توزغاق مەھەللىسى.....
木萨琼买里斯村.....	(204)	مۇساچوڭ مەھەللىسى.....
堤坎贝希村委会.....	(204)	تىكەنېشى كەنت كومىتېتى.....

خەنزۇچە
汉 文

ئۇيغۇرچە
维吾尔文

艾萨琼能买里斯村.....	(205)	ئەيساچوڭنەنگ مەھەللىسى.....
堤坎贝希买里斯村.....	(205)	تىكەنېشى مەھەللىسى.....
铁热克吐维村.....	(205)	تېرەكتۈۋى كەنتى.....
伯克买里斯村.....	(205)	بەگ مەھەللىسى.....
吾斯塘博依买里斯村.....	(205)	ئۈستەڭبويى مەھەللىسى.....
奥依阔恰村.....	(206)	ئويكۇچا كەنتى.....
亚尔其买里斯村.....	(206)	ياغاچى مەھەللىسى.....
亚贝希村.....	(206)	ياربېشى كەنتى.....
科克艾日克村委会.....	(206)	كۆكئېرىق كەنت كومىتېتى.....
科克艾日克村.....	(207)	كۆكئېرىق كەنتى.....
喀热克其美其特村.....	(207)	قاراقچى مەسچىت كەنتى.....
科克美其特霍加木村委会.....	(207)	كۆكمېچىتغوجام كەنت كومىتېتى.....
黑里瓦普村.....	(207)	خېلىۋاپ كەنتى.....
乌开买里斯村.....	(207)	ھۈكە مەھەللىسى.....
墩霍伊拉村.....	(208)	دۆڭھويلا كەنتى.....
喀特买里斯村.....	(208)	كاتتا مەھەللىسى.....
阿克亚贝希村.....	(208)	ئاق ياربېشى كەنتى.....
霍哈买里斯村.....	(208)	خوخا مەھەللىسى.....
荒地乡.....	(211)	خاڭدى يېزىسى.....
艾买提孜瓦买里斯村委会.....	(211)	ئەمەت زىۋامەھەللىسى كەنت كومىتېتى.....
艾买提孜瓦买里斯村.....	(211)	ئەمەت زىۋامەھەللىسى.....
萨比提买曾买里斯村.....	(211)	ساۋۇت مەزىن مەھەللىسى.....
霍夏琼买里斯村.....	(212)	خوشاچوڭ مەھەللىسى.....

خەنزۇچە
汉 文

ئۇيغۇرچە
维吾尔文

艾买提恰克萨买里斯村.....	(212) ئەمەت چاكامەھەللىسى
莫尔吐木村委会.....	(212) مورۇتۇم كەنت كومىتېتى
莫尔吐木村.....	(212) مورۇتۇم كەنتى
阿亚克买里村.....	(212) ئاياغ مەھەللە
艾肯博依村.....	(213) ئېقىنبويى كەنتى
索盖塔格村委会.....	(213) سۆگەتاغ كەنت كومىتېتى
诺贝希村.....	(213) نوربېشى كەنتى
吐尔迪琼能买里斯村.....	(213) تۇردى چوڭنىڭ مەھەللىسى
柯尔克孜买里斯村.....	(213) قىرغىز مەھەللىسى
萨买里斯村.....	(214) سار مەھەللىسى
麻木提琼买里斯村.....	(214) مامۇت چوڭنىڭ مەھەللىسى
艾日克博依村委会.....	(214) ئېرىقبويى كەنت كومىتېتى
阿吉喀日买里斯村.....	(214) ھاجىقارى مەھەللىسى
西外贝希村.....	(214) شېۋەبېشى كەنتى
恰克马克买里斯村.....	(215) چاقماق مەھەللىسى
艾日克博依村.....	(215) ئېرىقبويى كەنتى
格夏里克村.....	(215) غىشالىق كەنتى
库普丁麻扎村委会.....	(215) قۇپىدىن مازار كەنت كومىتېتى
库普丁麻扎村.....	(216) قۇپىدىن مازار كەنتى
麻扎村.....	(216) مازار كەنتى
库木阔恰村.....	(216) قۇمكۇچا كەنتى
亚贝希村.....	(216) ياربېشى كەنتى
塔什艾格孜村委会.....	(216) تاشئېغىز كەنت كومىتېتى

خەنزۇچە
汉 文

ئۇيغۇرچە
维吾尔文

塔什艾格孜村	(217)	تاشئېغىز كەنتى
阿克霍伊拉村	(217)	ئاقھويلا كەنتى
荒地园艺场	(217)	خاڭدى يېزا باغۋەنچىلىك مەيدانى
荒地林场	(217)	خاڭدى يېزا ئورمانچىلىق مەيدانى
兰干乡	(222)	لەڭگەر يېزىسى
阿克霍伊拉村委会	(222)	ئاقھويلا كەنت كومىتېتى
阿克霍伊拉村	(222)	ئاقھويلا كەنتى
阿亚克吐格曼贝希村	(222)	ئاياغ تۈگمەنبېشى كەنتى
其格勒克村	(222)	چىگىلىك كەنتى
克孜勒阔如克村	(223)	قىزىلقۇرۇق كەنتى
索克村	(223)	سوك كەنتى
阿热买里村	(223)	ئارا مەھەللە
伯勒买村	(223)	بۆلمە كەنتى
苏鲁克村委会	(223)	سۇلۇق كەنت كومىتېتى
库恰村	(224)	قۇچچا كەنتى
奥依买里村	(224)	ئوي مەھەللە
萨依艾日克村	(224)	سايئېرىق كەنتى
拉瓦旦村	(224)	لاۋادان كەنتى
墩买里村	(224)	دۆڭ مەھەللە
科克来村	(224)	كۆكۈلە كەنتى
奥依阔恰村	(225)	ئويكۇچا كەنتى
尤勒滚鲁克麻扎村	(225)	يۇلغۇنلوقمازار كەنتى
布阿纳木村委会	(225)	بۇۋىئانام كەنت كومىتېتى

خەنزۇچە
汉 文

ئۇيغۇرچە
维吾尔文

- | | | |
|-----------------|-------|----------------------------------|
| 叶勒克买里斯村..... | (225) | بەرلىك مەھەللىسى |
| 阿旬买里斯村..... | (226) | ئاخۇن مەھەللىسى |
| 克什拉克买里斯村..... | (226) | قىشلاق مەھەللىسى |
| 马木提阿吉买里斯村..... | (226) | مامۇتھاجى مەھەللىسى |
| 阔纳吾斯塘村..... | (226) | كونا ئۆستەك كەنتى |
| 尤喀尔克霍伊拉村..... | (226) | يۇقارقى ھويلا كەنتى |
| 拉瓦旦买里斯村..... | (226) | لاۋادان مەھەللىسى |
| 拱拜孜阿勒迪村..... | (227) | گۈمبەز ئالدى كەنتى |
| 玛祖克买里斯村..... | (227) | مازۇق مەھەللىسى |
| 喀塘买里斯村..... | (227) | قاتاڭ مەھەللىسى |
| 库孜滚买里斯..... | (227) | قوزغون مەھەللىسى |
| 萨依村委会 | (227) | ساي كەنت كومىتېتى |
| 玉吉米里克村..... | (228) | ئۈزۈملىك كەنتى |
| 阔纳吐裕曼村..... | (228) | كونا تۈگمەن كەنتى |
| 塔格铁热克村..... | (228) | تاغ تېرىكى كەنتى |
| 司马义巴热提买里斯村..... | (228) | ئىسمايىل باراۋات مەھەللىسى |
| 阿勒特玉孜村..... | (228) | ئالتىيۈز كەنتى |
| 赛来琼买里斯村委会..... | (229) | سەلەيچوڭ مەھەللىسى كەنت كومىتېتى |
| 赛来琼买里斯村..... | (229) | سەلەيچوڭ مەھەللىسى |
| 帕彦得伊玛木买里斯村..... | (229) | پايەندى ئىمامنىڭ مەھەللىسى |
| 赛依丁阿吉买里斯村..... | (229) | سەيدىنھاجى مەھەللىسى |
| 阿加洪阿吉买里斯村..... | (229) | ھاچاخون ھاجى مەھەللىسى |
| 吐格曼贝希村..... | (230) | تۈگمەن بېشى كەنتى |

خەنزۇچە
汉 文

ئۇيغۇرچە
维吾尔文

道台兰干村.....	(230)	دوتەيلەڭگىرى كەنتى.....
喀拉古勒萨依村委会.....	(230)	قاراگۈلسېيى كەنت كومىتېتى.....
喀米勒阿喀木萨依村.....	(230)	كامىلكامنىڭسېيى كەنتى.....
喀拉古勒萨依村.....	(230)	قاراگۈلسېيى كەنتى.....
柯普恰克买里斯村.....	(231)	قەپچاق مەھەللىسى.....
琼阿喀木巧拉克买里斯村.....	(231)	چوڭكامچولاق مەھەللىسى.....
艾山巴合西木买里斯村.....	(231)	ھەسەبزاخشىم مەھەللىسى.....
麻木提海普提买里斯村.....	(231)	مامۇتخەلپەت مەھەللىسى.....
阿不都热合满喀日买里斯村.....	(231)	ئابدىراخمانقارى مەھەللىسى.....
依明喀萨普买里斯村.....	(231)	ئىمىنقاساپ مەھەللىسى.....
托乎提喀木阿合其买里斯村.....	(231)	توختىكام ئاقتىچى مەھەللىسى.....
玉吉米力克村委会.....	(232)	ئۈزۈملىك كەنت كومىتېتى.....
乌热依玛吉买里斯村.....	(232)	ئۈرايمەھاجىم مەھەللىسى.....
玉吉米里克村.....	(232)	ئۈزۈملىك كەنتى.....
阿克胡哈买里斯村.....	(232)	ئاخوخا مەھەللىسى.....
买提罕海排提木买里斯村.....	(232)	مەتخان خەلپىتىم مەھەللىسى.....
库尔班落浪买里斯村.....	(233)	قۇربانلولاك مەھەللىسى.....
吾布里海日依麻木买里斯村.....	(233)	ئوبولخەيرى ئىمامنىڭ مەھەللىسى.....
马木提阿木巴勒买里斯村.....	(233)	مامۇتئامبال مەھەللىسى.....
赛依提库如勒买里斯村.....	(233)	سەيتقورول مەھەللىسى.....
毛拉克吐热克买里斯村.....	(233)	ماللاقتۇرك مەھەللىسى.....
巴吾东能萨依村.....	(233)	باۋۇدۇننىڭسېيى كەنتى.....
康迪尔村委会.....	(234)	كاندىر كەنت كومىتېتى.....

خەنزۇچە
汉 文

ئۇيغۇرچە
维吾尔文

索喀贝希村.....	(234)	سوقا بېشى كەنتى
玉吉米里克村.....	(234)	ئۈزۈملىك كەنتى
吾斯塘博依村.....	(234)	ئۈستەڭبويى كەنتى
兰干村.....	(234)	لەڭگەر كەنتى
库木巴格村.....	(235)	قۇمباغ كەنتى
诺尔买里斯村.....	(235)	نورمەھەللىسى
科瑞克贝希村.....	(235)	كۆۋرۈكبېشى كەنتى
尤喀尔克霍伊拉村.....	(235)	يۇقارقى ھويلا كەنتى
木什乡.....	(240)	مۇش يېزىسى
谢热克萨依村委会.....	(240)	شەرەك سېيى كەنت كومىتېتى
谢热克萨依村.....	(240)	شەرەكسېيى كەنتى
兰干村.....	(240)	لەڭگەر كەنتى
喀普喀村.....	(240)	قاپقا كەنتى
托乎提阿喀木琼开什买里斯村	(241)	توختىكام چوڭكەش مەھەللىسى
库勒买里斯村委会.....	(241)	كۆلمەھەللىسى كەنت كومىتېتى
开代木加依村.....	(241)	قەدەمجاى كەنتى
托格日萨依村.....	(241)	توغرىساي كەنتى
昆其买里斯村.....	(242)	كۆنچى مەھەللىسى
尤喀尔克霍伊拉村.....	(242)	يۇقارقى ھويلا كەنتى
尤喀尔克喀拉亚尔其村.....	(242)	يۇقارقى قاراياغاچ كەنتى
库木艾日克村.....	(242)	قۇمبېرىق كەنتى
博斯坦村委会.....	(242)	بوستان كەنت كومىتېتى
拱拜孜阿勒迪村.....	(243)	گۈمبەزئالدى كەنتى

خەنزۇچە
汉 文

ئويغۇرچە
维吾尔文

吉格代艾日克村.....	(243)	جىگدە ئېرىق كەنتى.....
阿亚克萨依村.....	(243)	ئاياغ ساي كەنتى.....
阿亚克买里村.....	(243)	ئاياغ مەھەللە.....
阔恰亚尔村.....	(243)	كوچايار كەنتى.....
经奇萨依村.....	(243)	جىڭچى سېيى كەنتى.....
艾普拉特村委会.....	(244)	ئەپرات كەنت كومىتېتى.....
艾普拉特村.....	(244)	ئەپرات كەنتى.....
吐木休克亚尔村.....	(244)	تۇمشۇقىار كەنتى.....
艾日克贝希村.....	(244)	ئېرىقېشى كەنتى.....
伯克买里斯村.....	(244)	بەگ مەھەللىسى.....
盖米来村.....	(245)	گەملە كەنتى.....
阿亚克喀拉亚尔奇村.....	(245)	ئاياغ قاراياغاچ كەنتى.....
尼牙子阿吾让萨依村委会.....	(245)	نىياز ھاۋارەڭ سېيى كەنت كومىتېتى.....
尼牙子阿吾让买里斯村.....	(245)	نىياز ھاۋارەڭ مەھەللىسى.....
闸口买里斯村.....	(246)	زاكو مەھەللىسى.....
麦西热普铁米尔其买里斯村...	(246)	مەشرەپ تۆمۈرچى مەھەللىسى.....
奥吐拉萨依村.....	(246)	ئوتتۇراساي كەنتى.....
尔帕尔萨依村.....	(246)	غاپپارسېيى كەنتى.....
艾斯里木什村委会.....	(246)	ئەسلىمۇش كەنت كومىتېتى.....
艾斯里木什村.....	(247)	ئەسلىمۇش كەنتى.....
亚贝希村.....	(247)	ياربېشى كەنتى.....
都维库木村.....	(247)	دۆۋەقۇم كەنتى.....
萨依村.....	(247)	ساي كەنتى.....

خەنزۇچە
汉 文

ئۇيغۇرچە
维吾尔文

吐格曼贝希村.....	(247)	تۈگمەن بېشى كەنتى
阿热勒其村.....	(247)	ئارالچى كەنتى.....
吾斯塘博依村委会.....	(248)	ئۈستەڭبويى كەنت كومىتېتى.....
萨克托乎提买里斯村.....	(248)	ساق توختى مەھەللىسى
克勒其阿吉买里斯村.....	(248)	قەلچ ھاجى مەھەللىسى
吐送喀日买里斯村.....	(248)	تۇرسۇنقارى مەھەللىسى.....
司马义吐热买里斯村.....	(248)	ئىمبايلىتۆرە مەھەللىسى.....
马木提加克买里斯村.....	(249)	مامۇتجاك مەھەللىسى.....
肉孜克其买里斯村.....	(249)	روزىقېچى مەھەللىسى
开兰木巴依买里斯村.....	(249)	قەلەمباي مەھەللىسى
尤喀克买里村.....	(249)	يۇقارقى مەھەللىسى
吾斯塘博依村.....	(249)	ئۈستەڭبويى كەنتى.....
明尧勒村委会.....	(250)	مىڭيول كەنت كومىتېتى
库如勒村.....	(250)	قورۇل كەنتى
阿亚克买里村.....	(250)	ئاياغ مەھەللىسى
巴什托格拉克村.....	(250)	باشتوغراق كەنتى
英吾斯塘博依村委会.....	(250)	يېڭىئۈستەڭ بويى كەنت كومىتېتى.....
英吾斯塘博依村.....	(251)	يېڭىئۈستەڭ بويى كەنتى.....
托格拉克勒克村.....	(251)	توغراقلىق كەنتى
喀拉艾其克萨依村.....	(251)	قارا ئەچكۈندىڭ سېيى كەنتى.....
夏孜木阿喀木萨依村.....	(252)	شازىم ئاكام سېيى كەنتى.....
喀拉喀斯木阿洪买里斯村.....	(251)	قاراقاسماخۇن مەھەللىسى
浩罕乡.....	(256)	قوغان يېزىسى

خەنزۇچە
汉 文

ئۇيغۇرچە
维吾尔文

艾孜热特村委会.....	(256)	ھەزرەت كەنت كومىتېتى
马勒阔恰村.....	(256)	مالكوچا كەنتى
阿亚克其拉村.....	(256)	ئاياقچىلا كەنتى
阿亚格村.....	(257)	ئاياغ كەنتى
铁热克吐维村.....	(257)	تېرەكتۈۋى كەنتى
布龙阔恰村.....	(257)	بۇلۇڭكوچا كەنتى
吐格曼贝希村.....	(257)	تۈگمەنبېشى كەنتى
铁木尔其村.....	(257)	تۆمۈرچى كەنتى
阿喀阔恰村.....	(257)	ئارقاكوچا كەنتى
阿亚格买里村.....	(258)	ئاياغ مەھەللە
阔什拱拜孜村.....	(258)	قوشگۈمبەز كەنتى
恰尔巴格村.....	(258)	چارباغ كەنتى
也伊勒干村.....	(258)	يېپىلغان كەنتى
瓦普村.....	(258)	ۋاپ كەنتى
瓦普村委会.....	(258)	ۋاپ كەنت كومىتېتى
瓦普村.....	(259)	ۋاپ كەنتى
铁木尔其来村.....	(259)	تۆمۈرچىلە كەنتى
奥依阔恰村.....	(259)	ئويكوچا كەنتى
英买里村.....	(259)	يېڭى مەھەللە
托万克苏扎克村委会.....	(259)	تۆۋەنكى سۇزاق كەنت كومىتېتى
萨曼其村.....	(260)	سامانچى كەنتى
阔恰阿勒迪村.....	(260)	كوچائالدى كەنتى
吐格贝希村.....	(260)	تۇغبېشى كەنتى

艾日克博依村.....	(260)	ئېرىقبويى كەنتى
霍伊拉阿勒迪村.....	(261)	ھويلائالدى كەنتى
阿亚克买里村.....	(261)	ئاياغ مەھەللە
托喀依村委会.....	(261)	توقاي كەنت كومىتېتى
墩托喀依村.....	(261)	دۆڭتوقاي كەنتى
大毛拉托喀依村.....	(261)	داموللام توقىيى كەنتى
阔塔孜托喀依村.....	(262)	قوتاز توقىيى كەنتى
奥吐拉买里村.....	(262)	ئوتتۇرا مەھەللە
羊塔克买里斯村.....	(262)	يانتاق مەھەللىسى
美其特阿勒迪村.....	(262)	مىسچىئالدى كەنتى
托万克霍伊拉村委会.....	(262)	تۆۋەنكى ھويلا كەنت كومىتېتى
艾日克贝希村.....	(263)	ئېرىقبېشى كەنتى
托万克霍伊拉村.....	(263)	تۆۋەنكى ھويلا كەنتى
墩买里村.....	(263)	دۆڭ مەھەللە
琼霍伊拉村.....	(263)	چوڭھويلا كەنتى
英霍伊拉村.....	(263)	يېڭىھويلا كەنتى
阿尔喀买里村.....	(264)	ئارقا مەھەللە
兰干村委会.....	(264)	لەڭگەر كەنت كومىتېتى
伯提喀木能克什拉克村.....	(264)	بوتكامنىڭ قىشلىقى كەنتى
兰干村.....	(264)	لەڭگەر كەنتى
塔力普喀木能克什拉克村.....	(265)	تالىپكامنىڭ قىشلىقى كەنتى
提勒苏扎克村委会.....	(265)	تىلسۇزاق كەنت كومىتېتى
库勒贝希村.....	(265)	كۆلبېشى كەنتى

خەنزۇچە
汉 文

ئۇيغۇرچە
维吾尔文

吾斯塘博依村.....	(265)	ئۆستەڭبويى كەنتى.....
阿尔喀买里村.....	(266)	ئارقا مەھەللە.....
吐格曼贝希村.....	(266)	تۈگمەنپېشى كەنتى.....
墩艾日克村.....	(266)	دۆڭئېرىق كەنتى.....
奥依阔恰村.....	(266)	ئويكۇچا كەنتى.....
巴什苏扎克村委会.....	(266)	باشسۇزاق كەنت كومىتېتى.....
阿其克霍伊村.....	(267)	ئاچمخوي كەنتى.....
吾斯塘博依村.....	(267)	ئۆستەڭبويى كەنتى.....
拜什艾日克村.....	(267)	بەشئېرىق كەنتى.....
曲结巴什村.....	(267)	چۆجەباش كەنتى.....
阿亚克买里村.....	(267)	ئاياغ مەھەللە.....
喀拉萨喀勒村委会.....	(267)	قاراساقال كەنت كومىتېتى.....
克其克艾日克村.....	(268)	كېچىكئېرىق كەنتى.....
喀拉萨喀勒村.....	(268)	قاراساقال كەنتى.....
夏拉村.....	(268)	شالا كەنتى.....
夏木帕夏村委会.....	(268)	شامپاشا كەنت كومىتېتى.....
托万克霍伊拉村.....	(269)	تۆۋەنكى ھويلا كەنتى.....
尤库日买里村.....	(269)	يۇقۇرى مەھەللە.....
阿亚克买里村.....	(269)	ئاياغ مەھەللە.....
托万克喀孜艾日克村委会.....	(269)	تۆۋەنكى قازىئېر كەنت كومىتېتى.....
阿亚克买里村.....	(270)	ئاياغ مەھەللە.....
库勒贝希村.....	(270)	كۆلبېشى كەنتى.....
兰干村.....	(270)	لەڭگەر كەنتى.....

خەنزۇچە
汉 文

ئۇيغۇرچە
维吾尔文

吉勒丕买里斯村.....	(270)	جىلغا مەھەللىسى
群布斯村委会.....	(270)	چۇمبۇس كەنت كومىتېتى
阔恰阿格孜村.....	(271)	كوچا ئېغزى كەنتى
尤喀尔克买里村.....	(271)	يۇقارقى مەھەللە
索喀库勒村.....	(271)	سوقاكوڭ كەنتى
阿喀买里村.....	(271)	ئازقا مەھەللە
协海尔尧勒村.....	(271)	شەھەر يولى كەنتى
哈勒塔阔恰村.....	(272)	خالتاكوچا كەنتى
艾热木巴格村.....	(272)	ھەرەمباغ كەنتى
尤喀尔克喀孜艾日克村委会.....	(272)	يۇقارقى قازىمېرىق كەنت كومىتېتى
尤喀尔克买里村.....	(272)	يۇقارقى مەھەللە
铁热克阿勒迪村.....	(272)	تېرەكئالدى كەنتى
奥吐拉买里村.....	(273)	ئوتتۇرا مەھەللە
阿亚格买里村.....	(273)	ئايغ مەھەللە
阿克霍伊拉村.....	(273)	ئاقھويلا كەنتى
亚乌勒克村.....	(273)	ياۋماق كەنتى
布恰村委会.....	(273)	بۇچا كەنت كومىتېتى
尤喀尔克布恰村.....	(274)	يۇقارقى بۇچا كەنتى
铁提巴格村.....	(274)	تېتىر باغ كەنتى
琼库勒贝希村.....	(274)	چوڭكۆل بېشى كەنتى
帕尔其布恰村.....	(274)	پارچەبۇچا كەنتى
喀萨普买里斯村委会.....	(274)	قاساپ مەھەللىسى كەنت كومىتېتى
喀萨普买里斯村.....	(275)	قاساپ مەھەللىسى

خەنزۇچە
汉 文

ئويغۇرچە
维吾尔文

- | | | |
|------------------|-------|-------------------------------------|
| 托喀依村..... | (275) | توقاي كەنتى..... |
| 兰干村..... | (275) | لەنگەر كەنتى..... |
| 尤木拉克拉村..... | (275) | يۇمۇلاقلا كەنتى..... |
| 伯什克然木乡..... | (280) | بەشكېرەم يېزىسى..... |
| 尤喀尔克萨普艾日克村委会... | (280) | يۇقارقى ساپئېرىق كەنت كومىتېتى..... |
| 阿喀买里村..... | (280) | ئارقا مەھەللە..... |
| 萨依村..... | (280) | ساي كەنتى..... |
| 热介普协日买里斯村..... | (281) | رەجەپشەرى مەھەللىسى..... |
| 奥依阔恰村..... | (281) | ئويكۇچا كەنتى..... |
| 亚尔村..... | (281) | يار كەنتى..... |
| 墩买里村..... | (281) | دۆڭ مەھەللە..... |
| 阿亚格萨普艾日克村委会..... | (281) | ئاياغ ساپئېرىق كەنت كومىتېتى..... |
| 库木浪村..... | (282) | قۇمۇلاڭ كەنتى..... |
| 萨依买里斯村..... | (282) | ساي مەھەللىسى..... |
| 克孜勒吾斯塘博依村..... | (282) | قىزىل ئۆستەڭبويى كەنتى..... |
| 玉买喀塔村..... | (282) | ئۈزۈمەقاناتار كەنتى..... |
| 伯勒买村..... | (283) | بۆلۈنمە كەنتى..... |
| 托万克也尔村..... | (283) | تۆۋەنكى يەر كەنتى..... |
| 拉依拉克村..... | (283) | لايلاق كەنتى..... |
| 琼伊什特拉村委会..... | (283) | چىڭگىستىلكەنت كومىتېتى..... |
| 拍什塔克村..... | (284) | پەشتاق كەنتى..... |
| 萨依买里斯村..... | (284) | ساي مەھەللىسى..... |
| 萨依艾格孜村..... | (284) | ساي ئېغىزى كەنتى..... |

خەنزۇچە
汉 文

ئۇيغۇرچە
维吾尔文

阿热买里村.....	(284)	تارامەھەللە
喀孜艾日克村.....	(284)	قازىئېرىق كەنتى
喀依纳克库勒村.....	(284)	قاينا قكۆل كەنتى
索迪盖尔买里斯村.....	(285)	سودىگەر مەھەللىسى
托万克买里村.....	(285)	تۆۋەنكى مەھەللە
帕其依特拉村委会.....	(285)	پارچەئىشتىلا كەنت كومىتېتى
叶开里村.....	(285)	يەقەللە كەنتى
尤库日斯村.....	(285)	يۇقۇرىسى كەنتى
阿日喀买里村.....	(286)	ئارقا مەھەللە
托万克乌依村.....	(286)	تۆۋەنكى ئوي كەنتى
巴什曲古尔村委会.....	(286)	باشچۇگۈر كەنت كومىتېتى
尤喀尔克买里村.....	(286)	يۇقارقى مەھەللە
霍伊拉阿勒迪村.....	(286)	ھويلائالدى كەنتى
库勒贝希村.....	(287)	كۆلبېشى كەنتى
托万克阿热村.....	(287)	تۆۋەنكى ئارا كەنتى
尤喀尔克萨依巴格村委会.....	(287)	يۇقارقى سايباغ كەنت كومىتېتى
奥吐拉买里村.....	(287)	ئوتتۇرا مەھەللە
拉依勒克村.....	(288)	لايلىق كەنتى
尤喀尔克买里村.....	(288)	يۇقارقى مەھەللە
莫克拉格村.....	(288)	موكلاغ كەنتى
科瑞克贝希村.....	(288)	كۆۋرۈكبېشى كەنتى
吾斯塘博依村.....	(288)	ئۈستەكبويى كەنتى
阿亚克萨依巴克村委会.....	(288)	ئاياغسايباغ كەنت كومىتېتى

خەنزۇچە
汉 文

ئۇيغۇرچە
维吾尔文

铁热克阿勒迪村.....	(289)	تېرەكتالىدى كەنتى.....
库尔干库勒贝希村.....	(289)	قورغان كۆلبېشى كەنتى.....
博斯坦库勒村.....	(289)	بوستانكۆل كەنتى.....
托万克买里村.....	(289)	تۆۋەنكى مەھەللە.....
奥依买里村.....	(289)	ئوي مەھەللە.....
兰干村委会.....	(290)	لەنگەر كەنت كومىتېتى.....
阿亚克买里村.....	(290)	ئاياغ مەھەللە.....
奥吐拉买里村.....	(290)	ئوتتۇرا مەھەللە.....
尤喀尔克买里村.....	(290)	يۇقارقى مەھەللە.....
阿尔喀买里村.....	(291)	ئارقا مەھەللە.....
墩硝尔村.....	(291)	دۆڭشور كەنتى.....
尤喀尔克库木巴格村委会.....	(291)	يۇقارقى قۇمباغ كەنت كومىتېتى.....
库什库勒村.....	(291)	قوشكۆل كەنتى.....
亚尔贝希村.....	(291)	ياربېشى كەنتى.....
当买里村.....	(292)	دەڭ مەھەللە.....
托乎提毛拉木阔恰斯村.....	(292)	توختىسوللام كوچى كەنتى.....
斯克阿不都拉买里斯村.....	(292)	سېخى ئابدۇللا مەھەللىسى.....
阿尔喀买里村.....	(292)	ئارقا مەھەللە.....
毛拉阿吉木买里斯村.....	(292)	موللاھاجىم مەھەللىسى.....
哈尼喀买里斯村.....	(293)	خانقا مەھەللىسى.....
哈勒塔阔恰村.....	(293)	خالتاكوچا كەنتى.....
阿亚克库木巴格村委会.....	(293)	ئاياغ قۇمباغ كەنت كومىتېتى.....
奥依阔恰村.....	(293)	ئويكوچا كەنتى.....

خەنزۇچە
汉 文

ئۇيغۇرچە
维吾尔文

加纳尼阔恰村.....	(293)	جانانكوچا كەنتى
琼阔恰村.....	(294)	چوڭكوچا كەنتى.....
阿克霍伊拉村.....	(294)	ئاقھويلا كەنتى.....
托万克买里村.....	(294)	تۆۋەنكى مەھەللە
库其喀其塔木村.....	(294)	قۇچقاچتام كەنتى
比格艾日克村委会.....	(294)	بېغىرىق كەنت كومىتېتى
依明琼买里斯村.....	(295)	ئىمىنچوڭ مەھەللىسى
托喀依村.....	(295)	توقاي كەنتى
萨克琼买里斯村.....	(295)	ساقچوڭ مەھەللىسى
塔亚吉买里斯村.....	(295)	تاياجى مەھەللىسى
吾斯塘博依村.....	(295)	ئۆستەڭبويى كەنتى
巴依拉村委会.....	(296)	بايلا كەنت كومىتېتى
巴依拉买里斯村.....	(296)	بايلامەھەللىسى
拉依勒干村.....	(296)	لايلىغان كەنتى
帕哈太克里买里斯村.....	(296)	پاختەكلە مەھەللىسى
吾斯塘博依村.....	(297)	ئۆستەڭبويى كەنتى.....
阿亚克买里村.....	(297)	ئاياغ مەھەللە
英阿瓦提村委会.....	(297)	يېڭىشاۋات كەنت كومىتېتى
兰干艾日克村.....	(297)	لەڭگەرئېرىقى كەنتى
斯迪克阿吉木买里斯村.....	(298)	سىددىق ھاجى مەھەللىسى
奥依阔恰村.....	(298)	ئويكۇچا كەنتى.....
买买提热依木阿吉买里斯村...	(298)	مەھەمبە تەرىپىم ھاجى مەھەللىسى
托格热克阿勒迪村.....	(298)	توغراقئالدى كەنتى.....

خەنزۇچە
汉 文

ئۇيغۇرچە
维吾尔文

帕里吐阿吉木买里斯村.....	(298)	پالتاھاجىم مەھەللىسى.....
买买提艾力阿喀木能吉勒尔斯 村.....	(298)	مەھەتئىلى ئاتامنىڭ جىلغىسى كەنتى.....
托帕克亚尔村.....	(299)	توپاقيار كەنتى.....
博斯坦村委会.....	(299)	بوستان كەنت كومىتېتى.....
玉奇塔斯麻村.....	(299)	ئۇچتاسا كەنتى.....
亚生忙苏尔吉格代里克村.....	(299)	ياسىن ماڭسۇر جىگدىلىكى كەنتى.....
帕勒吐阿吉买里斯村.....	(300)	پالتاھاجى مەھەللىسى.....
喀得尔琼能墩村.....	(300)	قادىرچوڭنىڭ دۆڭى كەنتى.....
托乎提琼能玉勒滚勒克村.....	(300)	توختىچوڭنىڭ يۇلغونلىقى كەنتى.....
塔格阿格孜村委会.....	(300)	تاغئاغزى كەنت كومىتېتى.....
塔格阿格孜村.....	(301)	تاغئاغزى كەنتى.....
开普太尔哈纳村委会.....	(301)	كەپتەر خاناكەنت كومىتېتى.....
巴依拉村.....	(301)	بايلا كەنتى.....
萨普艾日克村.....	(302)	ساپپىرىق كەنتى.....
曲古尔村.....	(302)	چۈگۈر كەنتى.....
萨依巴格村.....	(302)	سايباغ كەنتى.....
库木巴格村.....	(302)	قۇمباغ كەنتى.....
罕乌依村委会.....	(302)	خانئۆي كەنت كومىتېتى.....
萨吾提阿吉买里斯村.....	(303)	ساۋۇتپاجى مەھەللىسى.....
喀帕克兰干村.....	(303)	قاپاقلەڭگەر كەنتى.....
阿热买里村.....	(303)	ئارامەھەللە.....
艾山喀孜兰干村.....	(303)	ھەسەنقازى لەڭگىرى كەنتى.....

خەنزۇچە
汉 文

ئۇيغۇرچە
维吾尔文

帕勒塔洪能买里斯村.....	(303)	پالتاخۇننىڭ مەھەللىسى
麻扎阿勒迪村.....	(304)	مازارئالدى كەنتى
喀拉库木村委会.....	(304)	قاراقۇم كەنت كومىتېتى
喀拉库木村.....	(304)	قاراقۇم كەنتى
米热普买里斯村.....	(304)	مىراپ مەھەللىسى
拜什托乎热克村委会.....	(305)	بەشتوغراق كەنت كومىتېتى
哈尼喀买里斯村.....	(305)	خانقەمەھەللىسى
墩买里村.....	(305)	دۆڭ مەھەللىسى
坎土曼其村.....	(305)	كەتمەنچى كەنتى
奥吐拉买里村.....	(306)	ئوتتۇرامەھەللىسى
阿尔喀买里村.....	(306)	ئارقامەھەللىسى
奥依阔恰村.....	(306)	ئويكۇچا كەنتى
伯克买里斯村.....	(306)	بەگمەھەللىسى
阿热库坦村.....	(306)	ئاراقوتان كەنتى
伯克日阿吉买里斯村.....	(306)	بەكرىھاجى مەھەللىسى
麻扎巴格村.....	(307)	مازارباغ كەنتى
库木买里斯村.....	(307)	قۇم مەھەللىسى
泽盖买里斯村.....	(307)	زەگەر مەھەللىسى
阿亚克斯代村委会.....	(307)	ئاياغ سېدى كەنت كومىتېتى
吾斯塘博依村.....	(308)	ئۈستەڭبويى كەنتى
叶开里村.....	(308)	يېقىنلە كەنتى
亚尔贝希村.....	(308)	ياربېشى كەنتى
乌热买里斯村.....	(308)	غورامەھەللىسى

خەنزۇچە
汉 文

ئۇيغۇرچە
维吾尔文

多尔买里斯村.....	(308)	دوغامەھەللىسى
托万买里村.....	(308)	تۆۋەن مەھەللە
索克索克村.....	(308)	سۆكسۆك كەنتى
巴什斯代村委会.....	(309)	باش سېدى كەنت كومىتېتى
奥依阔恰村.....	(309)	ئويكوپا كەنتى
阿尔喀买里村.....	(309)	ئارقامەھەللە
古古提其买里斯村.....	(309)	گۈگۈتچى مەھەللىسى
阔恰贝希村.....	(310)	كوچا بېشى كەنتى
巴格艾日克村.....	(310)	باغشېرىق كەنتى
塔格勒克买里斯村.....	(310)	تاغلىق مەھەللىسى
索克索克村.....	(310)	سۆكسۆك كەنتى
博依拉村委会.....	(310)	بويلا كەنت كومىتېتى
托万克买里村.....	(311)	تۆۋەنكى مەھەللە
尤喀尔克买里村.....	(311)	يۇقارقى مەھەللە
赛衣纳村.....	(311)	سەينا كەنتى
阿孜纳美其特阿勒迪村.....	(311)	ئازنامەسەخت ئالدى كەنتى
阿其喀村.....	(311)	ئاچمقا كەنتى
阿亚克买里村.....	(311)	ئاياغ مەھەللە
依恰村委会.....	(312)	يىچا كەنت كومىتېتى
依恰村.....	(312)	يىچا كەنتى
托万克买里村.....	(312)	تۆۋەنكى مەھەللە
库康村委会.....	(312)	كۇكاڭ كەنت كومىتېتى
吐格曼贝希村.....	(313)	تۈگمە نېشى كەنتى

خەنزۇچە
汉 文

ئۇيغۇرچە
维吾尔文

萨依村.....	(313)	ساي كەنتى
尤库日斯村.....	(313)	يۇقۇرسى كەنتى
吾斯塘博依村.....	(313)	ئۈستەنجىبويى كەنتى
亚尔库尔干村.....	(314)	يارقورغان كەنتى
兰干村.....	(314)	لەنگەر كەنتى
哈尼喀买里斯村.....	(314)	خانقەمەھەللىسى
阿亚克曲古村委会.....	(314)	ئاياغ چۈگۈر كەنت كومىتېتى
塘勒库勒村.....	(315)	تەڭلەكۆل كەنتى
墩买里村.....	(315)	دۆڭ مەھەللە
阿热买里村.....	(315)	ئارامەھەللە
喀希博依村.....	(315)	قاشبويى كەنتى
阿瓦提乡.....	(320)	ئاۋات يېزىسى
库木皮特克村委会.....	(320)	قۇمبېتىق كەنت كومىتېتى
阿热买里村.....	(320)	ئارامەھەللە
尤喀尔克买里村.....	(320)	يۇقارقى مەھەللە
阿亚格买里村.....	(321)	ئاياغ مەھەللە
亚郎村委会.....	(321)	ياللاڭ كەنت كومىتېتى
托万克买里村.....	(321)	تۆۋەنكى مەھەللە
尤喀尔克买里村.....	(321)	يۇقارقى مەھەللە
玉奇霍伊拉村.....	(321)	ئۈچھويلا كەنتى
阿热买里村.....	(322)	ئارامەھەللە
喀吉买里斯村.....	(322)	كاج مەھەللىسى
奥依阔恰村.....	(322)	ئويكۇچا كەنتى

خەنزۇچە
汉 文

ئۇيغۇرچە
维吾尔文

英其开村委会.....	(322)	يېڭىچكە كەنت كومىتېتى.....
阿热买里村.....	(323)	ئارامەھەللە.....
尤喀尔克买里村.....	(323)	يۇقارقى مەھەللە.....
拍西塔克买里斯村.....	(323)	پەشتاق مەھەللىسى.....
库木鲁克买里斯村.....	(323)	قۇملۇق مەھەللىسى.....
亚尔贝希村.....	(323)	ياربېشى كەنتى.....
阿亚格买里村.....	(323)	ئاياغ مەھەللە.....
亚尔贝希村委会.....	(324)	ياربېشى كەنت كومىتېتى.....
亚尔贝希村.....	(324)	ياربېشى كەنتى.....
艾格孜艾日克村.....	(324)	ئېگىز ئېرىق كەنتى.....
吐格贝希村.....	(324)	تۇغبېشى كەنتى.....
艾克木阿洪巴依能买里斯村.....	(324)	ھىكمىتخۇن باينىڭ مەھەللىسى.....
恰麻古尔买里斯村.....	(325)	چامغۇر مەھەللىسى.....
买买提罕海排提木买里斯村.....	(325)	مەھەممەتخان خەلىپىتى مەھەللىسى.....
奥依阔恰村.....	(325)	ئويكۇچا كەنتى.....
澎迪浪买里斯村.....	(325)	پوندىلاڭ مەھەللىسى.....
拍什塔克村.....	(325)	پەشتاق كەنتى.....
吐格曼贝希村委会.....	(326)	تۈگمەن بېشى كەنت كومىتېتى.....
吐格曼贝希村.....	(326)	تۈگمەن بېشى كەنتى.....
喀勒瓦买里斯村.....	(326)	كالۋا مەھەللىسى.....
喀萨普买里斯村.....	(326)	قاساپ مەھەللىسى.....
阿热库勒贝希村.....	(326)	ئارا كۆل بېشى كەنتى.....
亚喀塔木村委会.....	(327)	ياقاتام كەنت كومىتېتى.....

خەنزۇچە
汉 文

ئۇيغۇرچە
维吾尔文

喀拉买里斯村.....	(327)	قارامەھەللىسى
萨塔尔买里斯村.....	(327)	ساتارمەھەللىسى
阔其喀尔买里斯村.....	(327)	قوچقارمەھەللىسى
吉格代买里斯村.....	(328)	جىگدە مەھەللىسى
开普台尔哈纳村.....	(328)	كەپتەرخانا كەنتى
托喀木买里斯村委会.....	(328)	توقام مەھەللىسى كەنت كومىتېتى
托喀木买里斯村.....	(328)	توقام مەھەللىسى
麻扎阿勒迪村.....	(328)	مازارئالدى كەنتى
恰尔库勒贝希村.....	(329)	چاكاكۆلبېشى كەنتى
阿加洪阿吉木买里斯村.....	(329)	ھاجىئاخۇن ھاجىم مەھەللىسى
索热木买里斯村.....	(329)	سۆرەم مەھەللىسى
阔什库若村.....	(329)	قوشقۇرۇ كەنتى
开普台尔哈纳村.....	(329)	كەپتەرخانا كەنتى
阿萨村委会.....	(329)	ھاسا كەنت كومىتېتى
阿萨村.....	(330)	ھاسا كەنتى
麻扎尔阿勒迪村.....	(330)	مازارئالدى كەنتى
塔格勒克买里村.....	(330)	تاغلىق مەھەللىسى
欧鲁特尧勒村.....	(330)	ئولۇغبول كەنتى
库木阔恰村.....	(330)	قۇمكۇچا كەنتى
尔孜买里斯村.....	(331)	غازمەھەللىسى
布尔什村委员会.....	(331)	بوغاش كەنت كومىتېتى
古墩买里斯村.....	(331)	گودۆڭ مەھەللىسى
布尔什村.....	(331)	بوغاش كەنتى

خەنزۇچە
汉 文

ئۇيغۇرچە
维吾尔文

亚喀塔木村 (332)	ياقاتام كەنتى
托合塔吉能阔恰斯村 (332)	توختاچىنىڭ كوچىسى كەنتى
托万克霍伊拉村 (332)	تۆۋەنكى ھويلا كەنتى
伯克买里斯村 (332)	بەگ مەھەللىسى
巴格霍伊拉村委会 (332)	باغھويلا كەنت كومىتېتى
巴格霍伊拉村 (333)	باغھويلا كەنتى
夏合克村 (333)	شاھكى كەنتى
松古拉其村 (333)	سۇڭگۇلاچ كەنتى
科克其村委会 (333)	كۆكچى كەنت كومىتېتى
科克其村 (334)	كۆكچى كەنتى
皮拉勒村 (334)	پىلال كەنتى
吾斯塘博依村 (334)	ئۆستەڭبويى كەنتى
夏合夏哈村 (334)	شاخشاخا كەنتى
库木艾日克村 (334)	قۇمبېرىق كەنتى
哈番拉村委会 (334)	خاپانلا كەنت كومىتېتى
哈番拉买里斯村 (335)	خاپانلا مەھەللىسى
喀拉买里斯村 (335)	كالامەھەللىسى
亚尔其买里斯村 (335)	ياغاچچى مەھەللىسى
喀萨普买里斯村 (335)	قاساپ مەھەللىسى
喀勒尔其买里斯村 (335)	قالىغاچ مەھەللىسى
阿曼拉村委会 (336)	ئامانلا كەنت كومىتېتى
恰先拜巴扎村 (336)	چارشەنبە بازار كەنتى
尤库日买里村 (336)	يۇقۇرى مەھەللىسى

خەنزۇچە
汉 文

ئۇيغۇرچە
维吾尔文

吾斯塘博依村.....	(336)	ئۆستەڭبويى كەنتى
霍依拉村.....	(337)	ھويلا كەنتى.....
恰喀村.....	(337)	چاقا كەنتى
琼库尔买里村.....	(337)	چوڭقۇر مەھەللە.....
喀鲁克村委会.....	(337)	قارلىق كەنت كومىتېتى
吐格贝希村.....	(337)	تۇغېشى كەنتى
阿亚克买里村.....	(338)	ئاياغ مەھەللە
尤库日尕奇喀村.....	(338)	يۇقۇر يىغاچقا كەنتى
英巴格村.....	(338)	يېڭىباغ كەنتى
美其提阿勒迪村.....	(338)	مىسچىت ئالدى كەنتى
麻扎阿勒迪村.....	(338)	مازا ئالدى كەنتى
奥依阔恰村.....	(338)	ئو يىكۇچا كەنتى
克比来买里斯村.....	(339)	قەبلە مەھەللىسى.....
其特勒克村委会.....	(339)	چىتلىق كەنت كومىتېتى
阔恰买里斯村.....	(339)	كۇچامەھەللىسى
尤库日斯村.....	(339)	يۇقۇرىسى كەنتى
索迪盖尔买里斯村.....	(339)	سۇدىگەر مەھەللىسى.....
恰克萨村委会.....	(340)	چا كسا كەنت كومىتېتى
恰克萨村.....	(340)	چا كسا كەنتى
尤库日买里村.....	(340)	يۇقۇرى مەھەللە
喀塔尔克什拉克村委会.....	(340)	قاتار قىشلاق كەنت كومىتېتى.....
喀塔尔克什拉克村.....	(341)	قاتار قىشلاق كەنتى.....
台吐尔买里村.....	(341)	تەتۇر مەھەللىسى.....

خەنزۇچە
汉 文

ئۇيغۇرچە
维吾尔文

琼库勒贝希村.....	(341)	چوڭكۆل بېشى كەنتى.....
恰尔村委会.....	(341)	چاكاكەنت كومىتېتى.....
纳瓦依阔恰村.....	(342)	ناۋايكوچا كەنتى.....
吉尼古则村.....	(342)	جىننەگۈزە كەنتى.....
其格勒克村委会.....	(342)	چىغلىق كەنت كومىتېتى.....
其格勒克阔恰村.....	(34)	چىغلىقكوچا كەنتى.....
吐勒开买里斯村.....	(34)	تۈلكە مەھەللىسى.....
塔纳普买里斯村.....	(343)	تاناپ مەھەللىسى.....
阿拉勒克村.....	(343)	ئاللىق كەنتى.....
买提克斯木买里斯村委会.....	(343)	مەتقاسم مەھەللىسى كەنت كومىتېتى.....
买提克斯木买里斯村.....	(343)	مەتقاسم مەھەللىسى.....
帕合塔尤勒滚村.....	(344)	پاختايۈاغۇن كەنتى.....
阿克吾斯塘村委会.....	(344)	ئاقتۆستەك كەنت كومىتېتى.....
阿克吾斯塘村.....	(344)	ئاقتۆستەك كەنتى.....
皮依干林场.....	(344)	پىشگان ئورمانچىلىق مەيدانى.....
奥提拉克林场.....	(344)	ئوتلاق ئورمان مەيدانى.....
英吾斯塘乡.....	(350)	يېڭى تۆستەك يېزىسى.....
裁缝艾日克村委会.....	(350)	سەيپۇك ئېرىق كەنت كومىتېتى.....
艾拉吉买里斯村.....	(350)	ھىلاجى مەھەللىسى.....
奥依阔恰村.....	(350)	ئويكوچا كەنتى.....
尔孜买里斯村.....	(351)	غاز مەھەللىسى.....
托喀依艾日克村委会.....	(351)	توقايئېرىق كەنت كومىتېتى.....
托喀依艾日克村.....	(351)	توقايئېرىق كەنتى.....

- 喀勒台克买里斯村..... (351) كاتەك مەھەللىسى
- 达罕买里斯村..... (351) داخان مەھەللىسى
- 亚格其买里斯村..... (352) ياغچى مەھەللىسى
- 买买提伯克买里斯村..... (352) مەھەتپەگى مەھەللىسى
- 海皮提木买里斯村..... (352) خە پىتىم مەھەللىسى
- 巧库尔买里斯村..... (352) چوقۇرمەھەللىسى
- 买曾买里斯村..... (352) مەزىن مەھەللىسى
- 托喀依艾日克村..... (352) توقايئېرىق كەنتى
- 阿热买里村..... (353) ئارامەھەللىسى
- 墩艾日克村委会..... (353) دۆڭئېرىق كەنت كومىتېتى
- 墩艾日克买里斯村..... (353) دۆڭئېرىق مەھەللىسى
- 艾维勒阿吉能买里斯村..... (353) ھەۋىلاجىنىڭ مەھەللىسى
- 达喀勒买里斯村..... (354) داقتال مەھەللىسى
- 吐格曼贝希村..... (354) تۈگمەنپېشى كەنتى
- 艾孜乃博依买里斯村..... (354) غەزىنەبويى مەھەللىسى
- 托库纳克买里斯村..... (354) توقۇناق مەھەللىسى
- 萨其坎买里斯村..... (354) چاچقان مەھەللىسى
- 盖孜尼博依村委会..... (354) غەزىنەبويى كەنت كومىتېتى
- 玉奇提盖尔买里斯村..... (355) ئۈچتىگەر مەھەللىسى
- 托玛吐格曼贝希村..... (355) تۇماتۈگمەنپېشى كەنتى
- 恰克玛克买里斯村..... (355) چاقماق مەھەللىسى
- 阔奇喀尔买里斯村..... (355) قوچقار مەھەللىسى
- 拱拜孜艾日克村..... (356) گۈمبەزئېرىق كەنتى

خەنزۇچە
汉 文

ئۇيغۇرچە
维吾尔文

托喀依村委会.....	(356)	توقاي كەنت كومىتېتى.....
库木鲁克托喀依村.....	(356)	قۇملۇقتوقاي كەنتى.....
伯勒买村.....	(356)	بۆلمە كەنتى.....
墩买里村.....	(357)	دۆڭ مەھەللە.....
亚木巴托喀依村.....	(357)	يامباتوقاي كەنتى.....
喀尔克托喀依村.....	(357)	قارقتوقاي كەنتى.....
依明巴依买里斯村.....	(357)	ئىمىنباي مەھەللىسى.....
巴合西买里斯村.....	(357)	باخشى مەھەللىسى.....
拱拜孜村.....	(357)	گۈمبەز كەنتى.....
艾热木巴格村委会.....	(358)	ئەرەمباغ كەنت كومىتېتى.....
尤喀尔克艾日克村.....	(358)	يۇقارقى ئېرىق كەنتى.....
阿恰塔木村.....	(358)	ئاچاتام كەنتى.....
巴什买里村.....	(358)	باش مەھەللە.....
阿亚克买里村.....	(359)	ئاياغ مەھەللە.....
阿热艾日克村.....	(359)	ئارائېرىق كەنتى.....
海孜乃博依村.....	(359)	غەزەنبويى كەنتى.....
古尼恰艾日克村委会.....	(359)	غونچائېرىق كەنت كومىتېتى.....
古尼恰艾日克村.....	(359)	غونچائېرىق كەنتى.....
阿洪奴木能买里斯村.....	(360)	ئاخۇنۇمنىڭ مەھەللىسى.....
苏皮艾日克村.....	(360)	سوپىئېرىق كەنتى.....
英乃喀什村委会.....	(360)	زىننەقاش كەنت كومىتېتى.....
阿恰买里斯村.....	(361)	ئاچامەھەللىسى.....
阿热买里村.....	(361)	ئارامەھەللە.....

خەنزۇچە
汉 文

ئۇيغۇرچە
维吾尔文

江永勒买里斯村.....	(361)	جاڭكال مەھەللىسى
达里亚博依买里斯村.....	(361)	مەريابويى مەھەللىسى
托喀依村.....	(361)	توقاي كەنتى
浩罕买里斯村.....	(361)	قوغان مەھەللىسى
克什拉克村.....	(362)	قىشلاق كەنتى
其且格勒克村委会.....	(362)	چىچەكلىك كەنت كومىتېتى
扎热特勒克买里斯村.....	(362)	زاراتلىق مەھەللىسى
色来琼能买里斯村.....	(362)	سەلەيچوڭنىڭ مەھەللىسى
库纳吉木能买里斯村.....	(362)	قۇناجىمىنىڭ مەھەللىسى
帕哈勒买里斯村.....	(363)	پاخال مەھەللىسى
哈生木恰瓦买里斯村.....	(363)	قاسىچاۋا مەھەللىسى
墩买里村.....	(363)	دۆڭ مەھەللىسى
松古拉奇村委会.....	(363)	سۇڭگۇلاج كەنت كومىتېتى
瓦普艾日克村.....	(364)	ۋاپىھرىق كەنتى
阿勒同堆维村.....	(364)	ئالتۇندۆۋە كەنتى
阿图什买里斯村.....	(364)	ئاتۇش مەھەللىسى
喀什博依村委会.....	(364)	قاشبويى كەنت كومىتېتى
阿克买里村.....	(364)	ئاق مەھەللىسى
库木阔恰村.....	(365)	قۇمكۇچا كەنتى
库木买里斯村.....	(365)	قۇم مەھەللىسى
喀什博依村.....	(365)	قاشبويى كەنتى
堆维勒克村.....	(365)	دۆۋىلىك كەنتى
阿亚格买里村.....	(365)	ئاياغ مەھەللىسى

خەنزۇچە
汉 文

ئۇيغۇرچە
维吾尔文

墩库勒村委会.....	(366)	دۆڭكۆل كەنت كومىتېتى.....
克其克阿吉买里斯村.....	(366)	كېچىك ھاجى مەھەللىسى.....
村艾日克村.....	(366)	سۇڭئېرىقى كەنتى.....
阿亚克买里村.....	(366)	ئاياغ مەھەللىسى.....
色满买里斯村.....	(366)	سەمەن مەھەللىسى.....
巴格霍伊拉村.....	(367)	باغھويلا كەنتى.....
喀孜能兰干村.....	(367)	قازىنىڭ لەڭگىرى كەنتى.....
坎其买里斯村.....	(367)	قەنچى مەھەللىسى.....
吉格代里克村委会.....	(367)	جىگدىلىك كەنت كومىتېتى.....
阿吉海提瓦胡努木买里斯村.....	(368)	ھاجى خىتىۋاخونۇم مەھەللىسى.....
伯克买里斯村.....	(368)	بەگ مەھەللىسى.....
巴依罕喀日买里斯村.....	(368)	با يىخانقارى مەھەللىسى.....
艾买提海提瓦胡努木买里斯村.....	(368)	ئەمەت خىتىۋاخونۇم مەھەللىسى.....
萨吾尔阿吉能买里斯村.....	(368)	ساۋۇر ھاجىنىڭ مەھەللىسى.....
肉孜阿吉买里斯村.....	(369)	روز ھاجى مەھەللىسى.....
阿瓦提艾日克村委会.....	(369)	ئاۋاتئېرىقى كەنت كومىتېتى.....
盖旦买里斯村.....	(369)	گەدەن مەھەللىسى.....
乌孜别克买里斯村.....	(369)	ئۆزبەك مەھەللىسى.....
索喀买里斯村.....	(369)	سوقامەھەللىسى.....
古古提买里斯村.....	(370)	گۈگۈت مەھەللىسى.....
其兰买里斯村.....	(370)	چىلان مەھەللىسى.....
希瓦克买里斯村.....	(370)	شىۋاق مەھەللىسى.....
博勒买村.....	(370)	بۆلىد كەنتى.....

خەنزۇچە
汉 文

ئۇيغۇرچە
维吾尔文

波热克买里斯村.....	(370)	پۈرەك مەھەللىسى.....
阿太克买里斯村.....	(370)	ئاتەك مەھەللىسى.....
英买里村.....	(371)	يېڭى مەھەللىە.....
阿热买里村委会.....	(371)	ئارامەھەللىە كەنت كومىتېتى.....
阔纳美其特买里斯村.....	(371)	كونامىچىت مەھەللىسى.....
阿热买里村.....	(371)	ئارامەھەللىە.....
阿不都色买提江艾日克村.....	(372)	ئابدۇسەمەتجان ئېرىقى كەنتى.....
阿塔毛拉木买里斯村.....	(372)	ئاتاموللام مەھەللىسى.....
阿图什买里斯村.....	(372)	ئاتۇش مەھەللىسى.....
巴依买里斯村.....	(372)	باي مەھەللىسى.....
英艾日克材委会.....	(372)	يېڭىئېرىق كەنت كومىتېتى.....
英艾日克材.....	(373)	يېڭىئېرىق كەنتى.....
奥依买里材.....	(373)	ئوي مەھەللىە.....
巴吾东阿吉木买里斯材.....	(373)	باۋۇدۇنھاجىم مەھەللىسى.....
阿克买里材.....	(373)	ئاق مەھەللىە.....
乌斯满吐孜艾日克材委会.....	(373)	ئوسمان تۇزئېرىقى كەنت كومىتېتى.....
乌斯满吐孜艾日克材.....	(374)	ئوسمان تۇزئېرىقى كەنتى.....
加格浪买里斯材.....	(374)	جاغلاڭ مەھەللىسى.....
阿热里其材.....	(374)	ئارالچى كەنتى.....
墩买里村.....	(374)	دۆڭ مەھەللىە.....
吾斯塘博依村.....	(374)	ئۈستەڭبويى كەنتى.....
阿克喀什乡.....	(378)	ئاققاش يېزىسى.....

خەنزۇچە
汉 文

ئۇيغۇرچە
维吾尔文

乌拉依木阿吉木能买里斯		ئۇرايماچىنىڭ مەھەللىسى كەنت
村委会.....	(378)	كومىتېتى
库木买里斯村.....	(378)	قۇمبەھەللىسى
乌拉依木阿吉木能买里斯村...	(378)	ئۇرايماچىنىڭ مەھەللىسى
琼塔合塔克买里斯村.....	(379)	چوڭئاختاق مەھەللىسى
兰干买里斯村.....	(379)	لەڭگەر مەھەللىسى
阿克喀什村委会.....	(379)	ئاققاش كەنت كومىتېتى
巴扎尔贝希村.....	(380)	بازاربېشى كەنتى
阿不都瓦斯勒艾日克村.....	(380)	ئابدۇۋاسىل ئېرىقى كەنتى
斯依提喀木艾日克村.....	(380)	سەيپىتىكام ئېرىقى كەنتى
琼布龙村.....	(380)	چوڭبۇلۇڭ كەنتى
美依买里斯村.....	(380)	مەيى مەھەللىسى
阿瓦提买里斯村.....	(380)	ئاۋات مەھەللىسى
塔合塔克艾日克村.....	(381)	تاختاقئېرىقى كەنتى
巴仁艾日克村.....	(381)	بارىن ئېرىقى كەنتى
阿克艾日克村委会.....	(381)	ئاقئېرىق كەنت كومىتېتى
肖如克买里斯村.....	(381)	شورۇق مەھەللىسى
库孜恰克买里斯村.....	(382)	كوزىچاق مەھەللىسى
拜什吾如格买里斯村.....	(382)	بەشئۇرۇق مەھەللىسى
亚依旁村.....	(382)	يايپاق كەنتى
阿克艾日克买里斯村.....	(382)	ئاقئېرىق مەھەللىسى
库勒村委会.....	(382)	كۆل كەنت كومىتېتى
库勒村.....	(383)	كۆل كەنتى

خەنزۇچە
汉 文

ئۇيغۇرچە
维吾尔文

波热克买里斯村.....	(370)	پۈرەك مەھەللىسى.....
阿太克买里斯村.....	(370)	ئاتەك مەھەللىسى.....
英买里村.....	(371)	يېڭى مەھەللىسى.....
阿热买里村委会.....	(371)	ئارامەھەللىسى كەنت كومىتېتى.....
阔纳美其特买里斯村.....	(371)	كونا مەھەللىسى.....
阿热买里村.....	(371)	ئارامەھەللىسى.....
阿不都色买提江艾日克村.....	(372)	ئابدۇسەمەتجان ئېرىقى كەنتى.....
阿塔毛拉木买里斯村.....	(372)	ئاتاموللام مەھەللىسى.....
阿图什买里斯村.....	(372)	ئاتۇش مەھەللىسى.....
巴依买里斯村.....	(372)	باي مەھەللىسى.....
英艾日克村委员会.....	(372)	يېڭى ئېرىقى كەنت كومىتېتى.....
英艾日克村.....	(373)	يېڭى ئېرىقى كەنتى.....
奥依买里村.....	(373)	ئوي مەھەللىسى.....
巴吾东阿吉木买里斯村.....	(373)	باۋۇدۇنھاجىم مەھەللىسى.....
阿克买里村.....	(373)	ئاق مەھەللىسى.....
乌斯满吐孜艾日克村委员会.....	(373)	ئوسمان تۇز ئېرىقى كەنت كومىتېتى.....
乌斯满吐孜艾日克村.....	(374)	ئوسمان تۇز ئېرىقى كەنتى.....
加格浪买里斯村.....	(374)	جاغلاڭ مەھەللىسى.....
阿热里其村.....	(374)	ئارالچى كەنتى.....
墩买里村.....	(374)	دۆڭ مەھەللىسى.....
吾斯塘博依村.....	(374)	ئۈستەڭبويى كەنتى.....
阿克喀什乡.....	(378)	ئاققاش يېزىسى.....

خەنزۇچە
汉 文

ئۇيغۇرچە
维吾尔文

乌拉依木阿吉木能买里斯		ئۇرايماجينىڭ مەھەللىسى كەنت
村委会.....	(378)	كومىتېتى
库木买里斯村.....	(378)	قۇم مەھەللىسى
乌拉依木阿吉木能买里斯村...	(378)	ئۇرايماجينىڭ مەھەللىسى
琼塔合塔克买里斯村.....	(379)	چوڭتاخ تاق مەھەللىسى
兰干买里斯村.....	(379)	لەڭگەر مەھەللىسى
阿克喀什村委会.....	(379)	ئاققاش كەنت كومىتېتى
巴扎尔贝希村.....	(380)	بازار بېشى كەنتى
阿不都瓦斯勒艾日克村.....	(380)	ئابدۇۋاسىل ئېرىقى كەنتى
斯依提喀木艾日克村.....	(380)	سېتىمكام ئېرىقى كەنتى
琼布龙村.....	(380)	چوڭبۇلۇڭ كەنتى
美依买里斯村.....	(380)	مىيى مەھەللىسى
阿瓦提买里斯村.....	(380)	ئاۋات مەھەللىسى
塔合塔克艾日克村.....	(381)	تاخ تاق ئېرىقى كەنتى
巴仁艾日克村.....	(381)	بارىن ئېرىقى كەنتى
阿克艾日克村委会.....	(381)	ئاق ئېرىق كەنت كومىتېتى
肖如克买里斯村.....	(381)	شورۇق مەھەللىسى
库孜恰克买里斯村.....	(382)	كوزىچاق مەھەللىسى
拜什吾如格买里斯村.....	(382)	بەشئورۇق مەھەللىسى
亚依旁村.....	(382)	يايپاق كەنتى
阿克艾日克买里斯村.....	(382)	ئاق ئېرىق مەھەللىسى
库勒村委会.....	(382)	كۆل كەنت كومىتېتى
库勒村.....	(383)	كۆل كەنتى

خەنزۇچە
汉 文

ئۇيغۇرچە
维吾尔文

- | | | |
|-----------------|-------|--------------------------------|
| 巴黑希买里斯村..... | (383) | باخشى مەھەللىسى |
| 登塔木村..... | (383) | دىگتام كەنتى |
| 墩村委会..... | (383) | دۆلە كەنت كومىتېتى |
| 阿热买里村..... | (384) | ئارامەھەللە |
| 墩买里村..... | (384) | دۆڭ مەھەللە |
| 肉孜衣麻木买里斯村..... | (384) | روزىئىمام مەھەللىسى |
| 墩艾日克村..... | (384) | دۆڭئېرىق كەنتى |
| 巴依买买提能买里斯村..... | (385) | بايمەھەممەتنىڭ مەھەللىسى |
| 阿克喀什乡牧场..... | (385) | ئاققاش يېزا چارۋىچىلىق فېرمىسى |

يەر ناملىرى رولىغا ئىگە بولغان مەخسۇس كەسىپى تارماقلارنىڭ نامى 具有地名意义的专业部门名称

خەنزۇچە
汉 文

ئۇيغۇرچە
维吾尔文

疏附县良种场	قەشقەر كونا شەھەر ناھىيىلىك سۈپەتلىك ئورۇق يىتىشتۈرۈش مەيدانى	(415)
疏附县林场	قەشقەر كونا شەھەر ناھىيىلىك ئورمانچىلىق مەيدانى	(415)
疏附县园艺场	قەشقەر كونا شەھەر ناھىيىلىك باغۋەنچىلىك مەيدانى	(415)
疏附县英艾日克牧场	قەشقەر كونا شەھەر ناھىيىلىك يېڭىشېرىق چارۋىچىلىق مەيدانى	(415)
疏附县苗田	قەشقەر كونا شەھەر ناھىيىلىك كۆچەتچانا	(416)
疏附公路段	قەشقەر كونا شەھەر تاشيول ئوچاستىكىسى	(416)
疏附县养路队	قەشقەر كونا شەھەر ناھىيىلىك تاشيول ئەترىتى	(416)
疏附县吾库萨克五级水电站	قەشقەر كونا شەھەر ناھىيىلىك ئوغساق 5- سۇئېلېكتېر ئىستانسىسى	(416)
疏附县卫生防疫站	قەشقەر كونا شەھەر ناھىيىلىك سەھىيە كەسەللىكلەر- نىڭ ئالدىنى ئېلىش پونكىتى	(416)
疏附县林业工作站	قەشقەر كونا شەھەر ناھىيىلىك ئورمانچىلىق خىزمەت پونكىتى	(417)
疏附县农业技术推广站	قەشقەر كونا شەھەر ناھىيىلىك دېھقانچىلىق تېخنىكىسىنى كېڭەيتىش پونكىتى	(417)

خەنزۇچە
汉 文

ئۇيغۇرچە
维吾尔文

疏附县标准计量站	تۆلچەم- قەشقەر كونا شەھەر ناھىيىلىك
..... (417)	پونكىتى
疏附县兽医站	قەشقەر كونا شەھەر ناھىيىلىك چارۋا مال
..... (417)	دوختۇرلۇق پونكىتى
疏附县木材购销站	قەشقەر كونا شەھەر ناھىيىلىك ياغاچ
..... (417)	ماتېرىياللارنى ئېلىش-تېشى پونكىتى
疏附县人民政府招待所	قەشقەر كونا شەھەر ناھىيىلىك خەلق ھۆكۈمىتى
..... (417)	مەھمانخانىسى
疏附县供电所	قەشقەر كونا شەھەر ناھىيىلىك توك بىلەن
..... (418)	تەمىنلەش ئورنى
疏附县盐厂	قەشقەر كونا شەھەر ناھىيىلىك تۇز زاۋۇتى
..... (418)
疏附县食品加工厂	قەشقەر كونا شەھەر ناھىيىلىك ئىستېمال بويۇملارنى
..... (418)	پىششىقلاپ ئىشلەش زاۋۇتى
疏附县地毯厂	قەشقەر كونا شەھەر ناھىيىلىك گىلەمچىلىك
..... (418)	زاۋۇتى
疏附县榨油厂	قەشقەر كونا شەھەر ناھىيىلىك ياغ زاۋۇتى
..... (418)
疏附县农机修造厂	قەشقەر كونا شەھەر ناھىيىلىك يېزا ئىگىلىك
..... (419)	ماشىنىلىرىنى رېمونت قىلىش زاۋۇتى
疏附县印刷厂	قەشقەر كونا شەھەر ناھىيىلىك باسما زاۋۇتى
..... (419)
疏附县建材厂	قەشقەر كونا شەھەر ناھىيىلىك قۇرۇلۇش
..... (419)	ماتېرىياللىرى زاۋۇتى

خەنزۇچە
汉 文

ئۇيغۇرچە
维吾尔文

疏附县汽车运输公司	قەشقەر كونا شەھەر ناھىيىلىك ئاپتوموبىل
..... (419)	تىرانسىپورت شىركىتى
疏附县劳动服务公司	قەشقەر كونا شەھەر ناھىيىلىك ئەمگەك مۇلا
..... (420)	زىمەت شىركىتى
疏附县贸易公司	قەشقەر كونا شەھەر ناھىيىلىك سودا شىركىتى
..... (420)
疏附县土产、生产资料公司	قەشقەر كونا شەھەر ناھىيىلىك يەرلىك مال
..... (420)	ئىشلەپچىقىرىش ۋاستىلىرى شىركىتى ...
疏附县农机具供应公司	قەشقەر كونا شەھەر ناھىيىلىك يېزىمچىلىك
..... (420)	ماشىناسايمانلىرى بىلەن تەمىنلەش- شىركىتى
疏附县建筑公司	قەشقەر كونا شەھەر ناھىيىلىك بىناكارلىق شىر
..... (420)	كىتى
疏附县医药公司	قەشقەر كونا شەھەر ناھىيىلىك دورا شىر-
..... (420)	كىتى
疏附县棉麻公司	قەشقەر كونا شەھەر ناھىيىلىك پاختا كە-
..... (421)	دەر شىركىتى
疏附县石油煤炭公司	قەشقەر كونا شەھەر ناھىيىلىك نېفىت - كۆ-
..... (421)	مۇر شىركىتى
疏附县种籽公司	قەشقەر كونا شەھەر ناھىيىلىك ئۇرۇقچىلىق
..... (421)	شىركىتى
疏附县茶畜公司	قەشقەر كونا شەھەر ناھىيىلىك چاي - چار-
..... (421)	ۋا مەھسۇلاتلىرى شىركىتى

خەنزۇچە
汉 文

ئۇيغۇرچە
维吾尔文

疏附县饮食服务公司	قەشقەر كونا شەھەر ناھىيىلىك يېمەك - ئىچ -
..... (422)	مەك مۇلازىمەت شىركىتى.....
疏附县食品公司	قەشقەر كونا شەھەر ناھىيىلىك ئىستېمال
..... (422)	شىركىتى.....
疏附县糖烟酒公司	قەشقەر كونا شەھەر ناھىيىلىك قەن - تاماكا -
..... (422)	- ھاراق شىركىتى.....
疏附县自来水公司	قەشقەر كونا شەھەر ناھىيىلىك تۇر با سۇ -
..... (422)	بى شىركىتى.....
疏附县红旗商店	قەشقەر كونا شەھەر ناھىيىلىك قىزىلبايراق
..... (422)	سودا ماگىزىنى.....
疏附县综合贸易商场	قەشقەر كونا شەھەر ناھىيىلىك ئونۋېرسال
..... (423)	سودا سارىيى.....
疏附县食品商店	قەشقەر كونا شەھەر ناھىيىلىك ئىستېمال
..... (423)	ماگىزىنى.....
疏附县供销社联合社	قەشقەر كونا شەھەر ناھىيىلىك تەمىنات بىر -
..... (423)	لشە كوپىراتىۋى.....
疏附县缝纫社	قەشقەر كونا شەھەر ناھىيىلىك ماشىنچىلىق
..... (423)	كوپىراتىۋى.....
疏附县工商银行	قەشقەر كونا شەھەر ناھىيىلىك سودا - سانا -
..... (423)	ئەت بانكىسى.....
疏附县农业银行	قەشقەر كونا شەھەر ناھىيىلىك يېزا ئىگە -
..... (424)	لىك بانكىسى.....

خەنزۇچە
汉 文

ئۇيغۇرچە
维吾尔文

疏附县人民医院	قەشقەر كونا شەھەر ناھىيىلىك خەلق دۇخ
..... (424)	تۇرخانىسى
疏附县体育运动委员会	قەشقەر كونا شەھەر ناھىيىلىك تەنتەربىيە
..... (424)	كومىتېتى
疏附县电影管理站、电影院	قەشقەر كونا شەھەر ناھىيىلىك كىنو
..... (424)	قىلىم تارقىشى قويۇشى شىركىتى
疏附县文化馆	قەشقەر كونا شەھەر ناھىيىلىك مەدەنىيەت
..... (424)	بۇرتى
疏附县文工团	قەشقەر كونا شەھەر ناھىيىلىك سەنئەت ئۆمىگى
..... (425)	
疏附县新华书店	قەشقەر كونا شەھەر ناھىيىلىك شىنخۇا كى
..... (425)	تاپخانىسى
疏附县广播电视局	قەشقەر كونا شەھەر ناھىيىلىك رادىيو -
..... (425)	تېلېۋىزىيە ئىدارىسى
疏附县中心幼儿园	قەشقەر كونا شەھەر ناھىيىلىك مەركىزى
..... (425)	باللار يەسىسى
疏附县委党校	قەشقەر كونا شەھەر ناھىيىلىك پارتكوم
..... (425)	پارتىيە مەكتىۋى
疏附县第一中学	قەشقەر كونا شەھەر ناھىيىلىك تولۇق ئوت
..... (426)	تۇرا مەكتەپ
疏附县第二中学	قەشقەر كونا شەھەر ناھىيىلىك 2 - ئوتتۇرا
..... (426)	مەكتەپ
疏附县第三中学	قەشقەر كونا شەھەر ناھىيىلىك 3 - ئوتتۇرا
..... (426)	مەكتەپ

خەنزۇچە
汉 文

ئۇيغۇرچە
维吾尔文

疏附县第一小学	قەشقەر كونا شەھەر ناھىيىلىك 1 - باشلاڭ -
..... (426)	خۇج مەكتەپ
疏附县第二小学	قەشقەر كونا شەھەر ناھىيىلىك 2 - باش -
..... (426)	لانغۇج مەكتەپ
中共疏附县委	چ ك پ قەشقەر كونا شەھەر ناھىيىلىك كومىتېتى
疏附县人民政府	قەشقەر كونا شەھەر ناھىيىلىك خەلق ھۆ -
..... (427)	كۈمىتى
疏附县人大常委会	قەشقەر كونا شەھەر ناھىيىلىك خەلق ۋە -
..... (427)	كىلىلەر قۇرۇلتىي دائىمى كومىتېتى ...
疏附县政协委员会	قەشقەر كونا شەھەر ناھىيىلىك سىياسى كې -
..... (427)	ئەش كومىتېتى
疏附县人民武装部	قەشقەر كونا شەھەر ناھىيىلىك خەلق قۇرا -
..... (427)	لىق بۆلۈمى
疏附县人民法院	قەشقەر كونا شەھەر ناھىيىلىك خەلق سوت
..... (428)	مەھكىمىسى
疏附县人民检察院	قەشقەر كونا شەھەر ناھىيىلىك خەلق تەپ -
..... (428)	تىش مەھكىمىسى
疏附县公安局	قەشقەر كونا شەھەر ناھىيىلىك جامائەت
..... (428)	خەۋپسىزلىكى ئىدارىسى
疏附县税务局	قەشقەر كونا شەھەر ناھىيىلىك باج ئىش -
..... (428)	لار ئىدارىسى
疏附县工商行政管理局	قەشقەر كونا شەھەر ناھىيىلىك سودا سانا -
..... (428)	ئەت مەمورى باشقۇرۇش ئىدارىسى ...

خەنزۇچە
汉 文

ئۇيغۇرچە
维吾尔文

疏附县水电局	قەشقەر كونا شەھەر ناھىيىلىك سۇ-ئېلېكتر ئىدارىسى
..... (429)
疏附县农业机械局	قەشقەر كونا شەھەر ناھىيىلىك يېزا ئىگىلىك مەھسۇلات ماشىنىلاشتۇرۇش ئىدارىسى
..... (429)
疏附县邮电局	قەشقەر كونا شەھەر ناھىيىلىك پوچتا-تېلېگراف ئىدارىسى
..... (429)
疏附县粮食局	قەشقەر كونا شەھەر ناھىيىلىك ئاشلىق ئىدارىسى
..... (429)
疏附县二轻局	قەشقەر كونا شەھەر ناھىيىلىك 2-يېنىك سانائەت ئىدارىسى
..... (429)
喀什军分区农场	قەشقەر شۆبە ھەربى رايون دېھقانچىلىق يەردىكى
..... (430)
喀什地区种畜场	قەشقەر ۋىلايەتلىك نەسىللىك چارۋا فېرمىسى
..... (430)
南疆军区后勤部副业场	جەنۇبىي شىنجاڭ ھەربى رايون ئارقاسەپ قوشۇمچە ئىگىلىك مەيدانى
..... (430)
南疆军区司令部管理处副业场	جەنۇبىي شىنجاڭ ھەربى رايون قۇماندانلىق شتابى قوشۇمچە ئىگىلىك مەيدانى
..... (431)
喀什畜力运输公司农场	قەشقەر ئۇلاق تىرانسپورت شىركىتى دېھقانچىلىق مەيدانى
..... (431)
喀什地区种畜场河内分场	قەشقەر ۋىلايەتلىك نەسىللىك چارۋا فېرمىسى خانىي شۆبىسى
..... (431)

خەنزۇچە
汉 文

ئۇيغۇرچە
维吾尔文

喀什地区劳教农场	قەشقەر ۋىلايەتلىك ئەمگەك بىلەن تەربىيەلەش مەيدانى
..... (431)
公路局喀什第一工程队农场	تاشيول ئىدارىسى قەشقەر قۇرۇلۇش ئەترىدى دېھقانچىلىق مەيدانى
..... (432)
喀什地区地震台	قەشقەر ۋىلايەتلىك يەرتەۋرەشنى كۆزۈتۈش پونكىتى
..... (432)
喀什地区盖孜河管理处分水站	قەشقەر ۋىلايەتلىك گەزدەريا باشقارما سوتەخسىمىلەش پونكىتى
..... (432)
喀什地区少年犯劳动教养所	قەشقەر ۋىلايەتلىك ئۆسمۈرچىنا يەتچىلەرنى تەربىيەلەش ئورنى
..... (433)
喀什地区农业科学研究所	قەشقەر ۋىلايەتلىك يېزا ئىگىلىك پەن - تەتقىقات ئورنى
..... (433)
疏附养路段乌帕尔道班	قەشقەر كونا شەھەر يول ئاسراش ئوچاستىكىسى ئوپال دۈبەنى
..... (433)
疏附养路段萨依巴格道班	قەشقەر كونا شەھەر يول ئاسراش ئوچاستىكىسى سايباغ دۈبەنى
..... (433)
疏附养路段吾库萨克道班	قەشقەر كونا شەھەر يول ئاسراش ئوچاستىكىسى ئوغساق دۈبەنى
..... (433)
疏附养路段兰干道班	قەشقەر كونا شەھەر يول ئاسراش ئوچاستىكىسى لەنگەر دۈبەنى
..... (433)
疏附县盐矿	قونا شەھەر ناھىيە توركان
..... (419)
木什金矿	موش ئالىقن كان
..... (419)

يەر ناملىرى رولىغا ئىگە بولغان سۇنئىي ئىنشائاتلارنىڭ نامى 具有地名意义的人工建筑物名称

خەنزۇچە

汉 文

ئۇيغۇرچە

维吾尔文

克孜勒达里亚科瑞克 (五里桥)	(435)	قىزىل دەريا كۆۋرۈكى
台勒维曲克达里亚科瑞克“八 里桥”	(435)	تەلۋىچۈك دەريا كۆۋرۈكى
克孜勒吉勒尕科瑞克桥	(435)	قىزىلجىلغا كۆۋرۈكى
乌帕尔乡巴扎吉勒尕科瑞克桥	(435)	پازارجىلغا كۆۋرۈكى
亚满亚桥	(436)	يامانىيار دەريا كۆۋرۈكى
喀什地区一级水电站	(436)	قەشقەر ۱- سۇئېلىكتىر ئىستانسىسى
喀什地区三级水电站	(436)	قەشقەر 3- سۇ ئېلىكتىر ئىستانسىسى
浩罕乡瓦普水库	(436)	قوغان يېزاۋاپ سۇ ئامبىرى
阿瓦提乡亚郎水库	(436)	ئاۋات يېزا يالاڭ سۇ ئامبىرى
伯什克然木乡兰干水库	(437)	بەشكەرەم يېزا لەڭگەر سۇ ئامبىرى
伯什克然木乡伊坎里克水库	(437)	بەشكەرەم يېزا يىكەنلىك سۇ ئامبىرى
红旗水库	(437)	قىزىلبايراق سۇ ئامبىرى
塔什米里克吾斯塘干渠	(437)	تاشمىلىق ئۆستىڭى
铁日木吾斯塘渠	(437)	تېرىم ئۆستىڭى
兰干乡台吐尔吾斯塘渠	(438)	لەڭگەر يېزا تەتۈر ئۆستىڭى
兰干乡协尔吾斯塘渠	(438)	لەڭگەر يېزا شەھەر ئۆستىڭى
浩罕乡群布斯苏扎克吾斯塘渠	(438)	قوغان يېزا چۈمبۈس سۇزاق ئۆستىڭى

خەنزۇچە
汉 文

ئۇيغۇرچە
维吾尔文

浩罕乡艾孜热提吾斯塘渠..... (438)	قوغان يېزا ھەزرەت ئۆستىكى.....
阿瓦提总干渠..... (439)	ئاۋات باش ئۆستەك.....
阿瓦提乡亚郎水库渠 (283)	ئاۋات يېزا يالاك سۇ ئامبىرى ئۆستىكى.....
色满乡喀拉苏吾斯塘渠..... (439)	سەمەن يېزا قاراسۇ ئۆستىكى.....
伯什克然木乡斯代吾斯塘..... (439)	بەشكېرەم يېزا سېدى ئۆستىكى.....
伯什克然木乡塔格博依吾斯塘渠 (439)	بەشكېرەم يېزا تاغبويى ئۆستىكى.....
英吾斯塘乡协海尔渠..... (440)	يېشىئۆستەك يېزا شەھەر ئۆستىكى...
阿克喀什乡水渠..... (440)	ئاققاش يېزا ئۆستىكى.....
站敏乡木苏玛吾斯塘渠..... (440)	زەمىن يېزا مۇسۇما ئۆستىكى.....
站敏乡喀勒玛克干渠..... (440)	زەمىن يېزا قالماق ئۆستىكى.....
喀甫喀总闸..... (441)	قايقا باش زاكوسى.....
木什乡阿克破斯太克闸..... (441)	مۇش يېزا ئاقپوستەك زاكوسى.....
喀拉拜勒草场..... (441)	قارا بەل بوتلاق.....

ئاسارە - ئەتىقە ۋە ساياھەت رايونلىرىنىڭ نامى 名胜古迹和游览胜地名称

خەنزۇچە 汉 文	ئۇيغۇرچە 维吾尔文
麻赫穆德喀什噶里坟..... (449)	مەخمۇد قەشقىرى مازىرى
新石器时代石器 (449)	يېڭى تاش قۇرال دەۋرىدىكى تاش قۇراللار
纪念全歼阿古柏叛乱残部勒功 石碑..... (449)	ياقۇپ بەگ قوشۇنىنى يوقاتقاننى خاتىرىلەش خاتىرە تېشى
三仙洞..... (449)	ئۈچ پەرىشتە ئۆڭكۈرى
罕乌依 (皇宫) 古城遗址..... (450)	خانىۋى قەدىمى شەھەر خارابىسى
莫尔佛塔..... (450)	مۇرا مۇنارىسى

تەبىئى جۇغراپىيىلىك جىسىملارنىڭ نامى 自然地理实体名称

خەنزۇچە 汉 文	ئۇيغۇرچە 维吾尔文
博孜塔格山..... (455)	بوز تاغ
艾孜热提毛拉木塔格山..... (455)	ھەزرىتى موللام تېشى
库玛塔格山..... (455)	قۇمالتاغ
恰奇塔格山..... (455)	چەچ تاغ
阿克塔格山..... (456)	ئاق تاغ
博孜塔格山..... (456)	بوز تاغ

خەنزۇچە
汉 文

ئۇيغۇرچە
维吾尔文

库玛塔格山	(456)	قۇمال تاغ
土孜塔格山	(456)	تۇز تاغ
克孜勒河	(456)	قىزىل دەرياسى
盖孜河	(456)	گەز دەرياسى
吐曼河	(456)	تۆمەن دەرياسى
恰克玛克达里亚河	(457)	چاقماق دەرياسى
台勒维曲克河	(457)	تەلۋىچۈك دەرياسى
琼亚日艾肯河	(457)	چوڭيار ئېقىن دەرياسى
克日克布拉克泉	(458)	قىرىق بۇلاق
玛江布拉克泉	(458)	ماجان بۇلاق
苏盖特布拉克泉	(458)	سۆگەت بۇلاق
索赛艾肯沟	(459)	سۆسە ئېقىن جىلغىسى
英其开艾肯沟	(459)	يېڭىچىكە ئېقىن جىلغىسى
拉依艾肯吉勒尕斯沟	(459)	لايئېقىن جىلغىسى
巴扎尔吉勒尕斯沟	(459)	بازار جىلغىسى
克孜勒吉勒尕斯沟	(459)	قىزىل جىلغا
买托格拉克沟	(460)	مەيتوغراق جىلغىسى
果吉勒尕斯沟	(460)	گو جىلغا
拉依吉勒尕斯沟	(460)	لاي جىلغا
喀拉塔格艾肯沟	(460)	قاراتاغ ئېقىن جىلغىسى
伯日艾肯沟	(461)	بۆرى ئېقىن جىلغىسى
群布斯苏扎克吉勒尕斯沟	(461)	چۇمبۇس سۇزاق جىلغىسى
瓦普吉勒尕斯沟	(461)	ۋاپ جىلغىسى

خەنزۇچە
汉 文

ئۇيغۇرچە
维吾尔文

夏木帕夏克其克艾日克吉勒尔

شامپاشا كىچىك ئېرىق جىلغىسى

- | | | | |
|-------------------|-------|-------|-------------------------------|
| 斯沟..... | (461) | | |
| 当当 (肖尔鲁克) 碱滩..... | (461) | | داڭداڭ شورلىقى |
| 梯木地片..... | (462) | | تىمبەرىپولوكى |
| 阿克托喀依萨斯沼泽滩..... | (462) | | ئاق توقاي ساسلىقى |
| 拱拜孜萨依 (戈壁) | (462) | | كۆمبەز ساي (چۆللۈك) |
| 阿热萨依 (戈壁) | (462) | | ئاراساي (چۆللۈك) |
| 墩萨依..... | (462) | | دۆڭ ساي |
| 哈达塔什 (戈壁) | (463) | | خاداتاش (چۆللۈك) |
| 吐孜萨依 (戈壁) | (463) | | تۇزساي (چۆللۈك) |
| 吾守尔色塘能萨依 (戈壁) ... | (463) | | ھوشۇرسەتە ئىنىڭ سېيى (چۆللۈك) |
| 乌尊萨依 (戈壁) | (463) | | ئۇزۇن ساي (چۆللۈك) |
| 乌尊萨依 (戈壁) | (463) | | ئۇزۇن ساي (چۆللۈك) |
| 莫热江尔勒 (戈壁) | (464) | | مورا جاڭگال (چۆللۈك) |
| 肖塔江尔勒 (戈壁) | (464) | | شوتاجاڭگال (چۆللۈك) |
| 萨其坎江尔勒 (戈壁) | (464) | | ساچقان جاڭگال (چۆللۈك) |
| 阿克塔拉 (戈壁) | (464) | | ئاقتالا جاڭگىلى (چۆللۈك) |

نصف رقة من ك , ٨

كوناشەھەر ناھىيىلىك يەر جاي ناملىرىنى ئومۇميۈزلۈك تەكشۈرۈش ئاپپاراتى ۋە خىزمەت خادىملىرى

كوناشەھەر ناھىيىلىك يەر جاي ناملىرىنى ئومۇميۈزلۈك تەكشۈرۈش رەھبەرلىك گۇرۇپپا ئاستىدا يەر جاي ناملىرىنى ئومۇميۈزلۈك تەكشۈرۈش ئىشخانىسى تەسىس قىلىندى. ئىشخانا مۇدىرى: پىڭ پىشەن، لۇدىيەنچىڭ (كوناشەھەر ناھىيىسىنىڭ مۇئاۋىن ھاكىمى) مۇئاۋىن مۇدىرى: روزى ئابدۇللا، ئۇرايىم قاسىم (ھۆكۈمەت ئىشخانا مۇدىرى) ئومۇمىي ئەھۋالنى يېزىش گۇرۇپپىسى: ئۇرايىم قاسىم، مەمەت ئىسلام، ياقۇپجان. جەدۋەل كارتوچكا گۇرۇپپىسى: ئەسقەر، مەمەت ئىسلام، چۈشۈدۈك، قادىرجان، نامەت ئىسمايىل.

خەرىتە گۇرۇپپىسى: ئەسقەر، جۇجىڭ، جىلىل سىدىق.
كوناشەھەر ناھىيە يەر ناملىرىنى ئومۇميۈزلۈك تەكشۈرۈش ئىشخانىسىنىڭ ئەزالىرى ۋە قاتناشقان خادىملار

مۇدىرى: پىڭ پىشەن، لىيودەنچىڭ (مۇئاۋىن ھاكىم)
مۇئاۋىن مۇدىرى: روزى ئابدۇللا، ئۇرايىم قاسىم (ھۆكۈمەت ئىشخانا مۇدىرى)
ئەزالىرى: ئەسقەر ئابدۇقادىر، مەھمەت ئىسلام، ياقۇپجان، قادىرجان، نامەت ئىسمايىل، چۈشۈدۈك، جۇجىڭ جىلىل سىدىق، ئىگەمبەردى ھاشىم
«كوناشەھەر ناھىيىسىنىڭ يەر ناملىرى خەرىتىلىك تەزكىرىسى» نى تۈزگۈچى خادىملار:

باش تەھرىر: مامۇت ئىسمايىل
مەسئۇل تەھرىر: مەھمەت ئىسلام، لىيوخەنجال
تەھرىر: نامەت ئىسمايىل، ئابدۇكىرىم ئەخمىدى، ئىسمايىل ئىبراھىم
خەرىتە سىزغۇچى: جۇجىڭ

خەرىتىنى ئۇيغۇرچىلاشتۇرغۇچى: مەھمەت ئىسلام، نامەت ئىسمايىل
تەرجىمە قىلغۇچى: ئوتۇق ئۇرايىم، ھاجى ئەبەيدۇللا
روزى ئابدۇللا، ئىسمايىل قادىر

فوتو رەسىم: بودې، تىيەن باۋدۇك، ماشىڭجۈن
كوررېكتور مەھمەت ئىسلام، قادىرجان تۇرسۇن
تەھرىر مەسلىھەتچىسى: ئۇرايىم قاسىم
ئارگېنالىنى بېكىتكۈچى: مامۇت ئىسمايىل، لىيودەنچىڭ

ئاخىرقى سۆز

«كوناشەھەر ناھىيىسىنىڭ يەر ناملىرى خەرىتىلىك تەزكىرىسى» نى تۈزۈش خىزمىتى 1984 - يىلى 10 - ئايدا يەر ناملىرىنى ئومۇميۈزلۈك تەكشۈرۈش ئاساسى جەھەتتىن ئا - خىرلاشقاندىن كېيىن يەر ناملىرىنى ئومۇميۈزلۈك تەكشۈرۈش خەرىتىسى، يېزىقى، جە - دىۋىلى، كارتوچكىسىدىن ئىبارەت 4 خىل نەتىجە ئاساسدا، 1986 - يىلى 1 - ئايدىن باشلاپ ناھىيىلىك خەلق ھۆكۈمىتىنىڭ قارار قىلىشى بىلەن خادىملارنى ئۇيۇشتۇرۇپ چىقىلدى. يېزىش جەريانىدا ناھىيىلىك پارتكوم، خەلق ھۆكۈمىتى، ھەر دەرىجىلىك يەر ناملىرى كومىتېتىنىڭ رەھبەرلىكى، ھەرقايسى مۇناسىۋەتلىك ئورۇنلار ۋە قېرىنداش ناھىيىلەرنىڭ قىزغىن قوللىشىغا ئېرىشتۇق. ئۇ رەھبەرلىك، كەسپى خادىملار ۋە ئاممىنىڭ ئورتاق جاپالىق ئەمگىكى ۋە ئەقىل پاراسىتىنىڭ جەۋرى. 8 ئاي تۈزۈش ئارقىلىق ئۇيغۇرچە نۇسخىلىرىغا ئارگىئال تەييارلاش ۋە ئارگىئالنى بېكىتىشتە قايتا - قايتا تەكشۈرۈش، سېلىشتۇرۇش ئېلىپ بېرىلدى. ناھىيىلىك خەلق ھۆكۈمەت يەر ناملىرى كومىتېتى «كوناشەھەر ناھىيىسىنىڭ يەر ناملىرى خەرىتى - لىك تەزكىرىسى» ئارگىئالنى تەكشۈرۈش يىغىنى چاقىرىپ دەسلەپكى قەدەمدە تەكشۈرۈپ ئۆزگەرتىلدى. تەكشۈرۈپ بېكىتىشتە قەشقەر ۋىلايەتلىك يەر ناملىرى ئىشخانىسىنىڭ مۇ - دىرلىرى يالغۇشچۇ، جالغەيىۋۇڭ، ئاپتونوم رايونلۇق يەر ناملىرى كومىتېتى ئىشخانىسى - نىڭ مۇئاۋىن مۇدىرى شىيەيۇچۇڭ ۋە تۇردى قاتارلىق يولداشلار يېقىندىن ياردەم قىلدى، يۇقىرىنىڭ پىكىرىگە ئاساسەن يەنىمۇ ئىلگىرىلىگەن ھالدا تۈزۈتۈپ بېكىتىلگەن ئەڭ ئاخىرقى نۇسخىغا ئاساسەن شىنجاڭ كان ئىدارىسى ئۆلچەپ سىزىش ئەتىمىنى باسما زاۋۇتى بۇ كىتاپنى بېسىپ بەردى. بۇ مۇناسىۋەت بىلەن يۇقىرىدىكى يولداشلارغا سەھىمى رەخمەت ئېيتىمىز. «كوناشەھەر ناھىيە يەر ناملىرى خەرىتىلىك تەزكىرىسى» نى تۈزۈش خىزمىتىنىڭ ۋاقتى قىسقا، سەۋىيىمىز چەكلىك، تەجىربىمىز كەمچىل بولغانلىقى تۈپەيلى - دىن كەمچىلىك ۋە خاتالىقلاردىن خالى بولالمىغان بولۇشىمىز مۇمكىن. كىتابخانلارنىڭ تەنقىت ۋە تۈزىتىش بېرىشىنى قارشى ئالمىز.

قەشقەر كوناشەھەر ناھىيىلىك يەر ناملىرى كومىتېتى

شىنجاڭ ئۇيغۇر ئاپتونوم رايونى «كونا شەھەر ناھىيىسىنىڭ يەرنامىلىرى

خەرىتىلىك تەزكىرىسى»

كونا شەھەر ناھىيىلىك يەرنامىلىرى كومىتېتى تۈزگەن

شىنجاڭ كان مەھسۇلاتلىرى ئىدارىسىنىڭ ئۆلچەپ - سىزىش

ئەترىتىشنىڭ باسما زاۋۇتى باستى

يەرنامىلىرى خەرىتىسى 23 پارچە، فوتو سۈرەت 54 پارچە

فورماتى: 787 × 1092 مىللىمېتىر 16/1 باسما تاۋىقى:

تىراژى: 1500

1987 - يىلى 12 - ئايدا نەشىر قىلىندى

(ئىچكى ماتېرىيال، دىققەت بىلەن ساقلانغۇن)