

شىنجاڭ ئۇيغۇر ئاپتونوم رايونى

لوپ ناھىيەسى تەرتىپ ناملىرى تەزكىرىسى



لوپ ناھىيەلىك يەر ناملىرى كومىتېتى



شىنجاڭ ئۇيغۇر ئاپتونوم رايونى

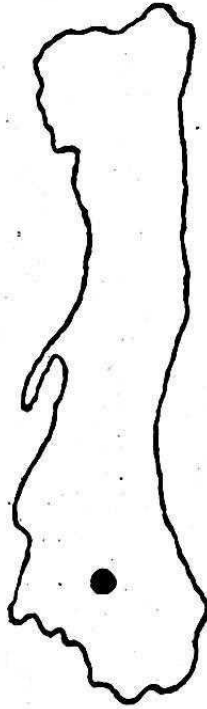
新疆维吾尔自治区

لوپ ناھىيىسىنىڭ خەرىتىلىك يەر ناملىرى تەزكىرىسى

# 洛浦县地名图志

«ئىچكى ماتېرىيال»

(内部资料)




لوپ ناھىيىلىك يەر ناملىرى كومىتېتى تۈزدى

1986 - يىلى 10 - ئاي

洛浦县地名委员会编

一九八六年十月





یورۇگقاش دەریاسی





بازار مەركىزىدىكى گۈللۈك

لوپ بازىرىدىكى تۆت خاسا يول ئىمىغىزى





## 题词

《洛南县地名图志》的出版，是我县一件可庆贺的大事。志谢编辑出版者为它付出的艰辛劳动。

洛南的大部分地区，秦汉以来就是于阕国的腹心地带，是丝绸之路的要衝。经济繁荣，文化发达，地名古老。每一个地名都记载着古人和今人的业绩。盛世修志，今天终于有了自己的地名图志，对古往今来的地名来源和变迁有了一字比较详尽的记载。

这是一本资料书、工具书，但我认为也是一本史书，是人类和大自然搏斗的史书。它的出版，无疑将对我县的回忆建设提供最基础服务并促进其顺利发展。

李建新

一九八七年三月



## بېغىشلىما

”لوپ ناھىيىسىنىڭ خەرىتىلىك يەر ناملىرى تەزكىرىسى“ نىڭ نەشىر قىلىنىشى - ناھىيىمىزدە تەبىرىكلەشكە ئەرزىيدىغان بىر چوڭ ئىش. نەشىرگە تەييارلىغۇچىلارنىڭ بۇ ئىشقا سىڭدۈرگەن جاپالىق ئەمگىكىگە رەھمەت.

چىن، خەن سۇلالىسىدىن بۇيان، لوپتىكى زور بىر قىسىم رايونلار ئۇدۇن دۆلىتىنىڭ مەركىزى بولۇپ، يىپەك يولىنىڭ مۇھىم تۈگۈنى ئىدى. ئىختىسادى گۈللەنگەن، مەدەنىيىتى تەرەققى قىلغان، يەر ناملىرىنىڭ تارىخى ئۇزۇن. ھەر بىر يەر نامىدا قەدىمكى ۋە بۈگۈنكى ئىنسانلارنىڭ ئىش ئېزىلىرى خاتىرىلەنگەن. گۈللەنگەن راسا ياخشى ۋە زىيەتتە، ئاخىرى ئۆزىمىزنىڭ خەرىتىلىك يەر نامى تەزكىرىسىگە ئىگە بولدۇق. ئۇنىڭدا قەدىمدىن تارتىپ ھازىرغىچە بار بولغان يەر ناملىرىنىڭ كېلىش مەنبەسى ۋە ئۆزگىرىش ئەھۋالى بىر قەدەر تەپسىلى خاتىرىلەنگەن.

بۇ - بىر كىتابى ماتېرىيال ھەم قوللانما، شۇنداقلا مېنىڭچە بۇ بىر تارىخى ماتېرىيال، يەنى ئىنسانلارنىڭ تەبىئەت بىلەن كۈرەش قىلغانلىقى توغرىسىدىكى تارىخنامىدۇر. بۇ كىتابنىڭ نەشىر قىلىنىشى شۆبەمىزكى، ناھىيىمىزنىڭ تۆتلەشتۈرۈش قۇربلىشىنى ئوڭۇشلۇق ئېلىپ بېرىش ۋە ئۇنى ئىلگىرى سۈرۈش ئۈچۈن ئوبدان خىزمەت قىلغۇسى.

لى جەنشىن

1987 - يىلى 3 - فېۋرال

(ناھىيىلىك پارتكوم شۇجىسى يولداش لى جەنشىننىڭ بېغىشلىمىسى)



مەن خۇشاللىق ھېساپلىمىم بىلەن ھەممە ناھىيەنىڭ يەر ناملىرى تىزىمىنى «ئىندە»  
ھۆكۈمەتتە يېزىشقا مەسئۇللىق تەسۋىر قىلىش. بۇ - ئوبۇ ناھىيەدىكى ھەر رايونغا مەنسۇپ  
ئىندە ھۆكۈمەتتىكى ئىش.

ئوبۇ ناھىيەنىڭ ئىزىمىنى تەتقىق قىلىش، بايلىق كۆپ، ئاساسلىق، باھانىسى مەلۇم بولۇپ  
قالماي شۇنداق، مەيلى - ئىشلەش قاتارلىق قىل مەھەز رۇھ بىلەن تەدۋىن قىلىش. بۇ  
بۇ ئىشنى ئىشقا ئاشۇرۇپ بولۇپ قالماي ھەر ئىشقا ئاشۇرۇپ بولۇپ بولۇپ  
مەلۇماتلىق ئىشقا ئاشۇرۇپ بولۇپ مەلۇماتلىق ئىشقا ئاشۇرۇپ بولۇپ  
ئىندە ئىزىمىنىڭ ھەر رايون، ئىشلەش ھۆكۈمەتتىكى ئىشقا ئاشۇرۇپ بولۇپ  
ئادىتلىق ئىشلەش ھۆكۈمەتتىكى ئىشقا ئاشۇرۇپ بولۇپ ئىشقا ئاشۇرۇپ بولۇپ  
ھەممە ئىشقا ئاشۇرۇپ بولۇپ.

« يەر ناملىرى تىزىمىنىڭ ناھىيە ئىشقا ئاشۇرۇپ بولۇپ ناھىيە ئىشقا ئاشۇرۇپ بولۇپ  
تەدۋىن قىلىش ھۆكۈمەتتىكى ئىشقا ئاشۇرۇپ بولۇپ ناھىيە ئىشقا ئاشۇرۇپ بولۇپ  
ھەر رايون ئىشقا ئاشۇرۇپ بولۇپ ئىشقا ئاشۇرۇپ بولۇپ ناھىيە ئىشقا ئاشۇرۇپ بولۇپ  
يەنە ئىشقا ئاشۇرۇپ بولۇپ ئىشقا ئاشۇرۇپ بولۇپ ناھىيە ئىشقا ئاشۇرۇپ بولۇپ  
ئىشقا ئاشۇرۇپ بولۇپ ئىشقا ئاشۇرۇپ بولۇپ ناھىيە ئىشقا ئاشۇرۇپ بولۇپ

ئىشقا ئاشۇرۇپ بولۇپ ئىشقا ئاشۇرۇپ بولۇپ ناھىيە ئىشقا ئاشۇرۇپ بولۇپ  
« ھەممە ناھىيەنىڭ يەر ناملىرى تىزىمىنىڭ ناھىيە ئىشقا ئاشۇرۇپ بولۇپ  
ھەر رايون ئىشقا ئاشۇرۇپ بولۇپ ئىشقا ئاشۇرۇپ بولۇپ ناھىيە ئىشقا ئاشۇرۇپ بولۇپ  
يەنە ئىشقا ئاشۇرۇپ بولۇپ ئىشقا ئاشۇرۇپ بولۇپ ناھىيە ئىشقا ئاشۇرۇپ بولۇپ  
ئىشقا ئاشۇرۇپ بولۇپ ئىشقا ئاشۇرۇپ بولۇپ ناھىيە ئىشقا ئاشۇرۇپ بولۇپ

ئابدۇكەرىم تۇردى  
1986. 12.



## 题 词

我以由衷地喜悦心情，祝贺《洛浦县地名图志》编写成功，这是洛浦县人民的一件大事。

洛浦县是我可爱的家乡，不仅物产丰富，盛产粮棉，而且地毯、丝绸历史悠久，驰名全疆，远销国外。这里的各族人民勤劳勇敢。三十多年来在党的正确领导下，生产建设和人民生活都取得了翻天覆地的变化，旧社会时期的“半年桑杏半年粮”的状况一去不复返了。

这部《地名图志》，系统地记录了全县各地的名称、位置、历史沿革及社会状况。这是地名办公室全体同志辛勤劳动的成果，也是全县各族人民的心血和智慧的结晶。它必将在开发和利用全县资源、振兴经济、促进社会主义四化建设中发挥积极作用。

值此《洛浦县地名图志》出版之际，愿与家乡各族人民一同观今鉴古，推动当前，启迪后人，同心协力，为把昆仑山下的洛浦县建设得更加美好而奋斗终身。

阿布都克里木·吐尔迪

1986年12月

(县长阿布都克里木·吐尔迪同志题词)

## كىرىشى سۆز

يەرنامى — مىللەت، جەمئىيەت ۋە خەلقئارا بېرىش-كېلىشتە كام بولسا بولمايدىغان قورالنىڭ بىرى. يەر ناملىرى خىزمىتىنىڭ ئاساسى قۇرۇلۇشى بولغان "خەرىتىلىك يەر ناملىرى تەزكىرىسى" يەر ناملىرىنى "توغرىلاش"، يەر ناملىرىنى ئۆلچەملەشتۈرۈش، قېلىپلاشتۇرۇشنى ئىشقا ئاشۇرۇشنى مەقسەت قىلىدۇ. يەر ناملىرىنىڭ تارىخى بىلەن ھازىرقى ئەھۋالى، مەزىپەت بىلەن تەبىئەت، مىللەت بىلەن تىل، ئىقتىساد بىلەن مەدەنىيەت ئوتتۇرىسىدىكى باغلىنىشلىق خۇسۇسىيەتلىرىنى چۈشەندۈرۈپ بېرىدۇ. يەر ناملىرىنىڭ كېلىش مەنبەسى، تارىخى، مەمۇرى رايونلارغا بۆلىنىشى، تارىخنىڭ داۋاملىشىشى ۋە يەر ناملىرىنىڭ كېلىپ چىقىشى، ئۆزگىرىش، ئالمىشىش قانۇنىيەتلىرىنى خاتىرىلەيدۇ. شۇڭا "خەرىتىلىك يەر ناملىرى تەزكىرىسى" مەخسۇس يەر ناملىرى ئۈچۈن چىقىرىلىدىغان ئەسەرلەرنىڭ نەمۇنىسى ھىساپلىنىدۇ. شۇنداقلا ئۇ ھەرقايسى ئىجتىمائى تەشكىلاتلارغا، ئىجتىمائى تارماقلارغا ئۆلچەملىك يەر ناملىرىنى تەمىن ئېتىدىغان كىتابى قۇرال دۇر. ئۇ ماتېرىيال خاراكتېرىگە ئىگە.

"لوپ ناھىيىسىنىڭ خەرىتىلىك يەر ناملىرى تەزكىرىسى" يەر ناملىرىنى ئومۇميۈزلۈك تەكشۈرۈپ، خەرىتە، جەدۋەل، كاپپەن، ماتېرىيالدىن ئىبارەت تۆت خىل نەتىجىنىڭ تاماملىنىشى ئاساسىدا تۈزۈپ چىقىلغان يەر ناملىرى توغرىسىدىكى مەخسۇس ئەسەردۇر. ئۇ ناھىيىلىك خەلق ھۆكۈمىتى، خوتەن ۋىلايەتلىك يەر ناملىرى كومىتېتىنىڭ كونتروللىقىدىن ئۆتكەن. شىنجاڭ ئۇيغۇر ئاپتونوم رايونلۇق يەر ناملىرى كومىتېتىنىڭ كونترول قىلىپ، تەستىقىدىن ئۆتكەندىن كېيىن نەشر قىلىنغان بولۇپ قانۇنىي خاراكتېرىگە ئىگە.

"لوپ ناھىيىسىنىڭ خەرىتىلىك يەر ناملىرى تەزكىرىسى" گە ئالتە چوڭ تۈردىكى 876 پارچە يەر نامى ئېلىنغان. يەنى: مەمۇرى رايونلار ۋە كەنت، مەھەللە يەر ناملىرى 739 پارچە، مەخسۇس كەسىپ ئاتارماق ۋە ئورۇن ناملىرى 78 پارچە، سۈنئىي قۇرۇلۇش ناملىرى 30 پارچە، تەبىئىي جۇغراپىيىلىك جىسىم ناملىرى 27 پارچە، ئاسارەتلىق ناملىرى 8 پارچە، ئاپتونوم رايون ۋە ۋىلايەتنىڭ لوپ ناھىيىسىدە تۇرۇشلۇق ئورۇن ناملىرى ئۈچ پارچە، پۈتۈن كىتاب 220 مىڭ خەتتىن تۈزۈلگەن.

"لوپ ناھىيىسىنىڭ خەرىتىلىك يەر ناملىرى تەزكىرىسى" 1985-يىلى ۋاقىت پاسىلى قىلغان. ئۇنىڭدىكى ھەرقايسى يەر ناملىرىنىڭ تەرەپ ئارىلىقى ناھىيە، بازارلىق، يېزىلىق ھۆكۈمەتنىڭ تۇرۇشلۇق ئورنى بىلەن بولغان تۈز سىزىق ئارىلىقىنى كۆرسىتىدۇ. سىزىلغان يەر ناملىرى خەرىتىسىدىكى مەمۇرى رايونلارنىڭ چېگرا سىزىقى ئەمەلى تەكشۈرۈشتىن ئۆتمىگەن بولغاچقا ئۇنى چېگرا



ئايرىشنىڭ ئاساسى قىلىشقا بولمايدۇ. ماتېرىيال ئىچىدە مىللەت ۋە تىلغا ئىزاھات بېرىلمىگەنلىرىدە نىڭ ھەممىسى ئۇيغۇر مىللىتى ۋە ئۇيغۇرچە تىلنى كۆرسىتىدۇ. مۇھىم بولغان ئايرىم يەر ناملىرىدە نىڭ كېلىش تارىخى ۋە مەنىسىنى "بىر يەردە ئىزاھلاش، باشقا يەردە تەكرارلىماسلىق" پىرىنسىپىنى قوللاندى. ئاز سانلىق مىللەت تىلىدىكى يەر ناملىرىنىڭ خەنزۇچە ئاھاڭىنى يېزىشتا ئاز سانلىق مىللەت تىل يېزىقىنىڭ ئاھاڭ تەرجىمىسى بويىچە كۆچۈرۈپ يېزىلدى.

بۇندىن كېيىن ھەرقايسى ئىجتىمائىي تەشكىلاتلار، مەخسۇس كەسىپىي تارماقلار يەر ناملىرىنى ئىشلىتىشتە بىردەك "لوپ ناھىيىسىنىڭ خەرىتىلىك يەر ناملىرى تەزكىرىسى"نى ئۆلچەم قىلىش كېرەك. ھەر قانداق ئورۇن، تەشكىلات ياكى شەخسلەرنىڭ يەر ناملىرىنى خالىغىنىچە ئۆزگەرتىش ھوقۇقى يوق. يەرلەرگە نام بېرىش، يەر ناملىرىنى ئۆزگەرتىشكە توغرا كەلسە، گوۋۇيۈەن ئېلان قىلغان "يەر ناملىرىنى باشقۇرۇش نىزامى" قاتارلىق مۇناسىۋەتلىك بەلگىلىمىلەر بويىچە تەستىقلىنىشى رەسمىيىتىنى قاتتىق بېجىرگەندىن كېيىن ئاندىن كۈچكە ئىگە بولىدۇ.

### لوپ ناھىيەلىك يەر ناملىرى كومىتېتى

1987 - يىل مارت



## مۇندەرىجە

كىرىش سۆز

يۇرۇڭقاش دەرياسى

لوپ ناھىيىسىنى كۆرسىتىش خەرىتىسى

لوپ ناھىيىسىنىڭ يەر نامى خەرىتىسى

لوپنىڭ بازار ئىچى خەرىتىسى

- ( 1 ) ..... لوپ ناھىيىسىنىڭ ئومۇمىي ئەھۋالى
- ( 7 ) ..... لوپ ناھىيىسىنىڭ تارىخىي ئۆزگىرىشى
- ( 13 ) ..... لوپ ناھىيىسىنىڭ سۇ مەنبەسى ۋە سۇ قۇرۇلۇش ئومۇمىي ئەھۋالى

### مەمۇرى رايون ۋە تەبىئىي كەنتلەر نامى

- ( 17 ) ..... لوپ بازىرى (يەر نامى خەرىتىسى، ئومۇمىي ئەھۋالى، ئۆلچەملىك ناملار)
- ( 35 ) ..... يۇرۇڭقاش بازىرى (يەر نامى خەرىتىسى، ئومۇمىي ئەھۋالى، ئۆلچەملىك ناملار)
- ( 47 ) ..... جىيا يېزىسى (يەر نامى خەرىتىسى، ئومۇمىي ئەھۋالى، ئۆلچەملىك ناملار)
- ( 59 ) ..... بۇيا يېزىسى (يەر نامى خەرىتىسى، ئومۇمىي ئەھۋالى، ئۆلچەملىك ناملار)
- ( 73 ) ..... ناۋا يېزىسى (يەر نامى خەرىتىسى، ئومۇمىي ئەھۋالى، ئۆلچەملىك ناملار)
- ( 85 ) ..... سامپۇل يېزىسى (يەر نامى خەرىتىسى، ئومۇمىي ئەھۋالى، ئۆلچەملىك ناملار)
- ( 105 ) ..... چارباغ يېزىسى (يەر نامى خەرىتىسى، ئومۇمىي ئەھۋالى، ئۆلچەملىك ناملار)
- ( 127 ) ..... ھاڭگىي يېزىسى (يەر نامى خەرىتىسى، ئومۇمىي ئەھۋالى، ئۆلچەملىك ناملار)
- ( 153 ) ..... دول يېزىسى (يەر نامى خەرىتىسى، ئومۇمىي ئەھۋالى، ئۆلچەملىك ناملار)
- ( 171 ) ..... بەشتوغراق يېزىسى (يەر نامى خەرىتىسى، ئومۇمىي ئەھۋالى، ئۆلچەملىك ناملار)

### كەسىپ تارماق ۋە ئورۇن ناملىرى

- (179) ..... مۇھىم تارماق ۋە ئورۇنلارنىڭ ئۆلچەملىك نامى  
دېھقانچىلىق مەيدان، ئورمانچىلىق مەيدان، زاۋۇت-كان، دوختۇرخانا، مەكتەپ،  
مەدەنى-مائارىپ، پەن-تېخنىكا قاتارلىق كەسىپ-كارخانا ئورۇنلىرى ۋە مەمۇرىي  
ئورۇنلار



ئاپتونوم رايون، خوتەن ۋىلايىتىنىڭ لوپ ناھىيىسىدە تۇرۇشلۇق ئورۇنلىرىنىڭ نامى

- (203) ئاپتونوم رايونلۇق خوتەن يىلە-ئۆزىمچىلىك پەن تەتقىقات ئورنى .....
- (205) ئاپتونوم رايونلۇق لوپ ساناتورىيەسى .....
- (207) خوتەن تاشقى سودا گىلەم كارخانىسى .....

سۈنئىي قۇرۇلۇش ناملىرى

- (209) مۇھىم قۇرۇلۇشلارنىڭ ئۆلچەملىك نامى (سۇ ئامبىرى، ئۆستەك، زاكۇ ۋە تاشيوللار).....

تەبىئىي جۇغراپىيىلىك جىسم ناملىرى

- مۇھىم تەبىئىي جۇغراپىيىلىك جىسىملارنىڭ ئۆلچەملىك نامى (تاغ، تاغ چوققىسى، تاغ ئېغىزى، تاغ جىلغىسى، دەريا، چارۋىچىلىق نۇقتىلىرى ساي، چۆل).....
- (217) .....

ئاسارىتقىمىلەر نامى

- (223) (مۇھىم بولغان قەدىمكى يادىكارلىق، قەدىمكى قەبرىلەرنىڭ ئۆلچەملىك نامى).....

سۈرەتلەر

يەر نامى خاتىرىسى









- (229) لوپ ناھىيىلىك خەلق ھۆكۈمىتىنىڭ يەر نامى خىزمىتى توغرىسىدىكى ھۆججەتلىرى .....
- (235) لوپ ناھىيىسىنىڭ يەر ناملىرى خىزمىتىدىن خۇلاسە .....

قوشۇمچە

- (241) مەمۇرىي رايونلارنىڭ يېڭى-كونا ناملىرىنىڭ سېلىشتۇرۇمىسى .....
- (249) ئۆلچەملىك يەر ناملىرىنىڭ ئۇيغۇرچە-خەنزۇچە سېلىشتۇرۇمىسى .....



# چۈشەندۈرۈش

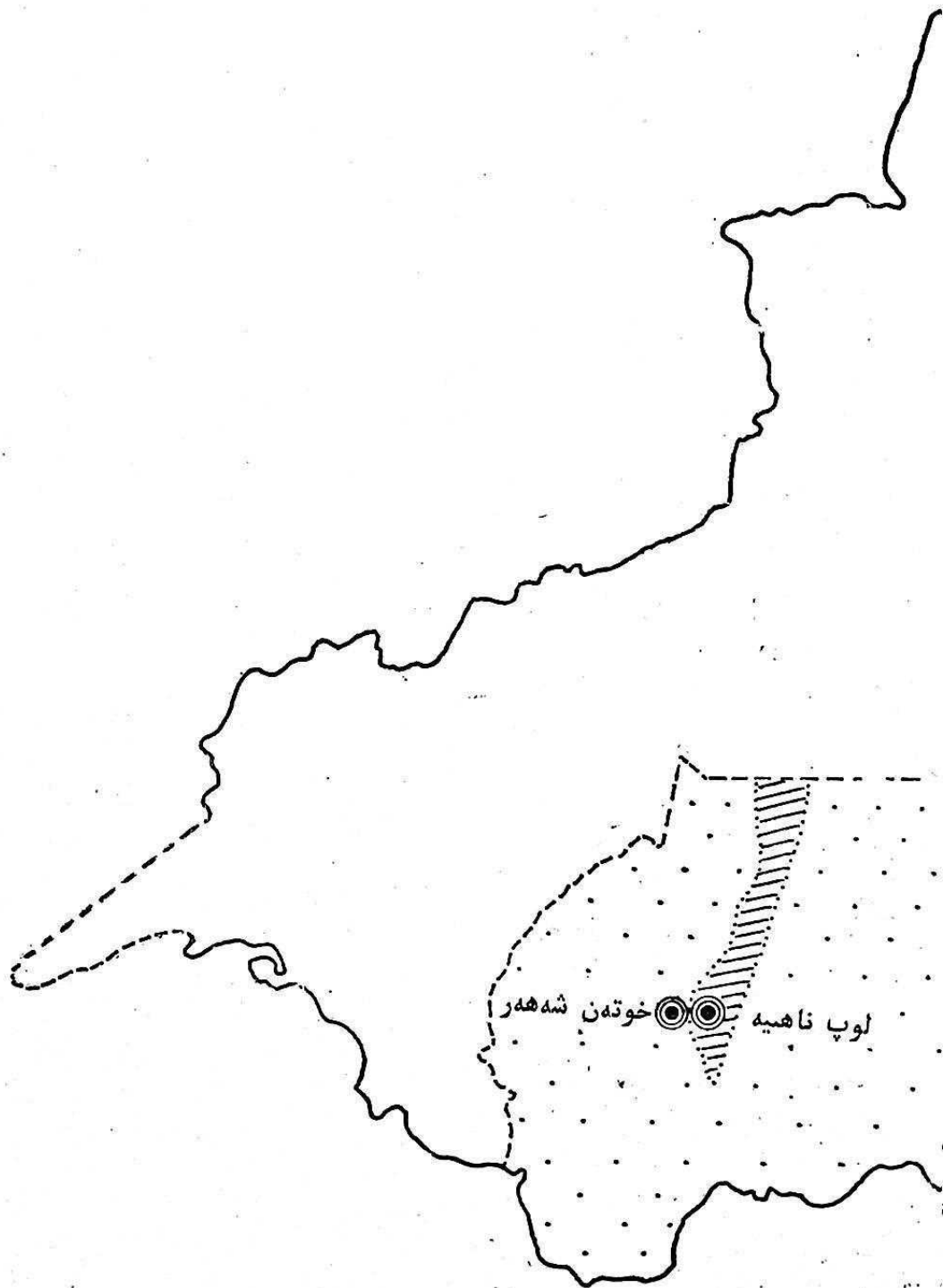
	دۆلەت چېگرىسى	==	كۆۋرۈك
	رايون چېگرىسى	ⓐ	ئېلىكتر ئىستانسىسى
	ناھىيە، بازار، يېزا چېگرىسى	✕	كۆمۈر كان
◎	شەھەر ناھىيە	▬▬▬▬▬▬	دەريا ئۆستەك قېشى
○	بازار يېزا		يارلىق
●	كەنت كومىتېتى	∴	ئاسار ئەتىقە
○	تەبىئىي كەنت	==	ئوق تاشيول
	دەريا	==	ئادەتتىكى تاشيول
	پەسىللىك دەريا	---	كىچىك يول
●	قۇدۇق	▲	تاغ چوققىسى
♀	بۇلاق	✕	تاغ ئېغىزى
	سۇ ئامبىرى		قۇم دۆڭلىرى
⊠	زاكۇ	⋯	چۆل



دورومچی شهہر

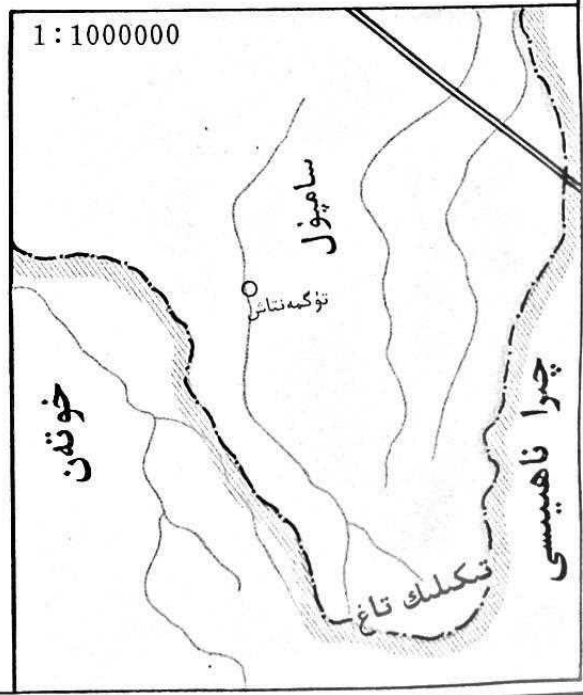
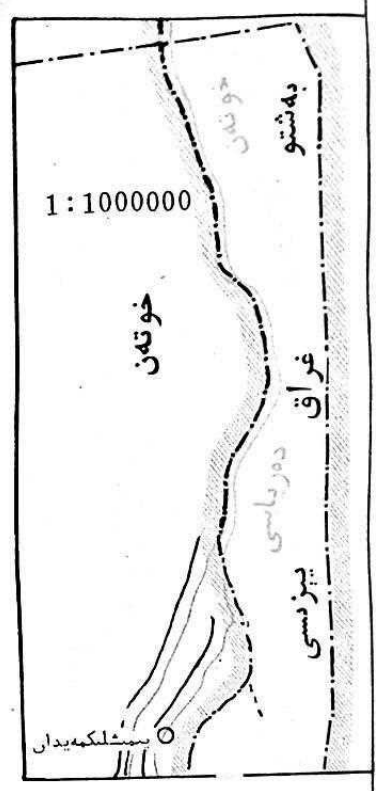


# لوپ ناھىيىسى كۆرسىتىش خەرىتىسى



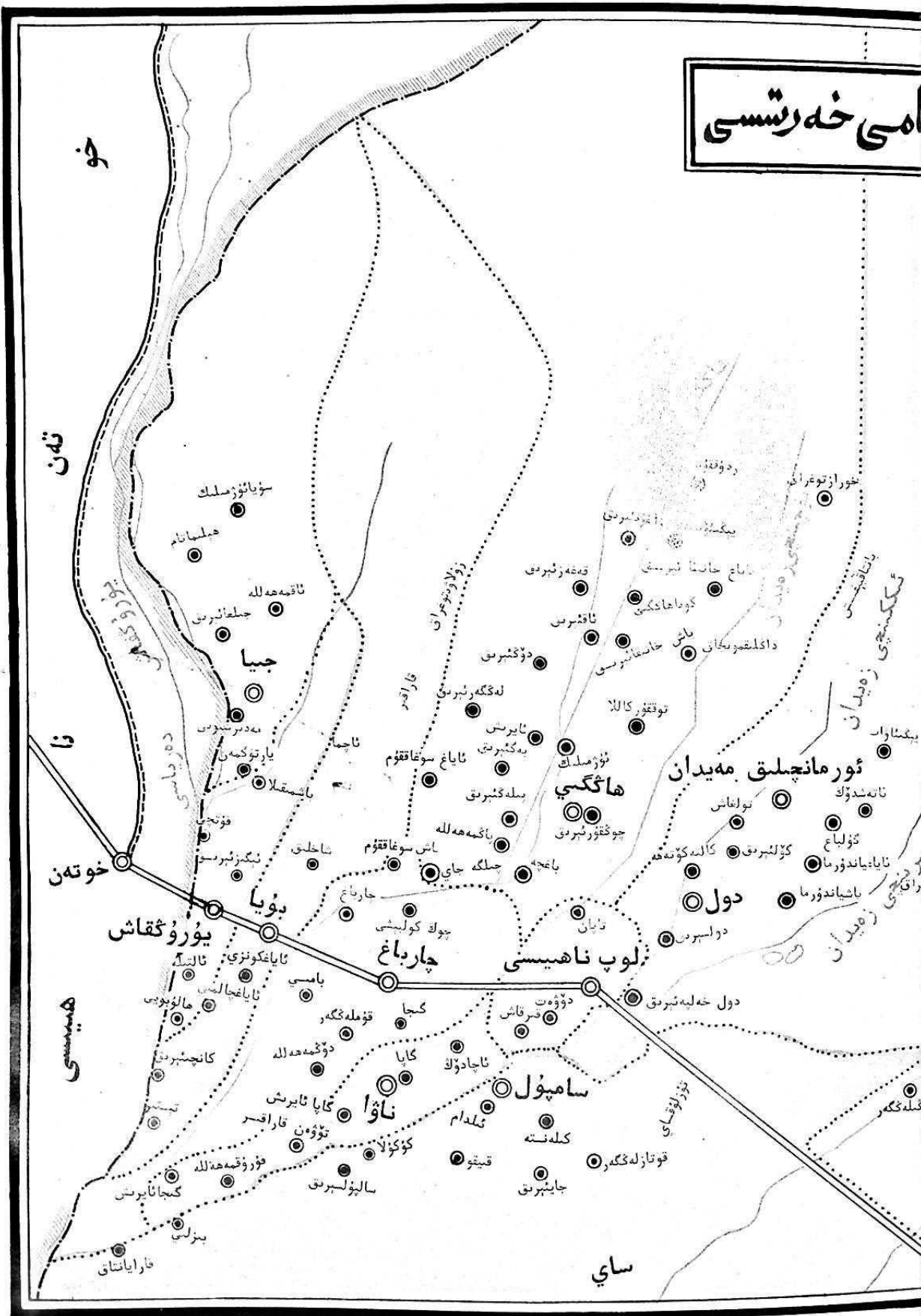
# لوپ ناھىيە يەر ئېتىزلىكى


1:400000





# ماھى خەرىتىسى

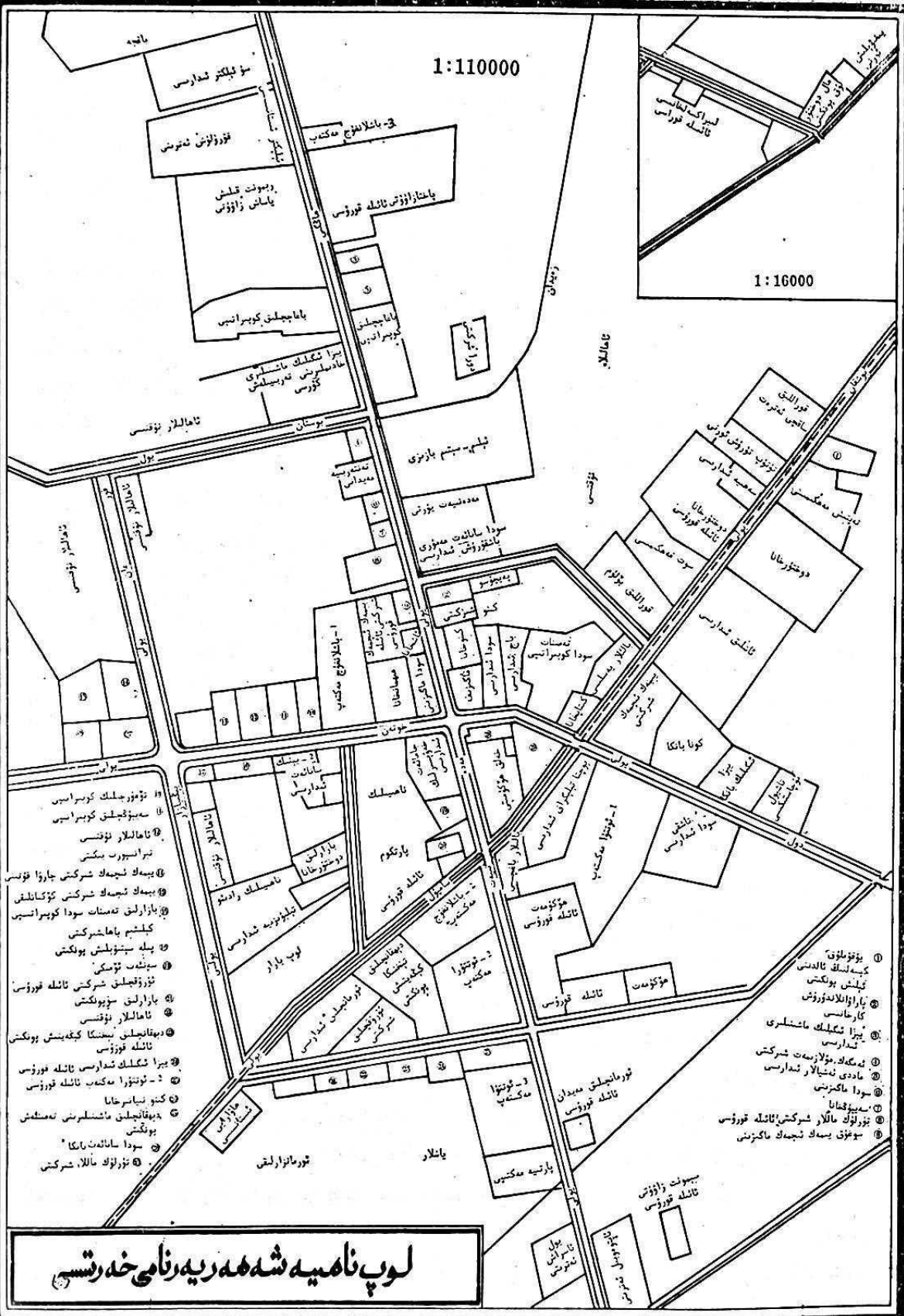






1:110000


1:16000



**洛浦纳海业 شهه ريه و نامي خدرتسي**

- 1. تۆمۈرچىلىك كوپىراسى
- 2. سەيۋىچىلىق كوپىراسى
- 3. ئاھالىلار ئۆيىسى
- 4. تىرانسپورت بىكىتى
- 5. يېمەك ئىچمەك شىركىتى چارۋا ئۆيىسى
- 6. يېمەك ئىچمەك شىركىتى كۆكتاتلىقى
- 7. بازارلىق تەمىنات سودا كوپىراتسىيىسى
- 8. كېلىشىم باھاشىركىتى
- 9. يېلە سېتىۋېلىش بۆلگىتى
- 10. سەنئەت ئۆيىسى
- 11. ئۆزۈمچىلىق شىركىتى ئائىلە قورۇسى
- 12. بازارلىق سۆيۈمۈكىتى
- 13. ئاھالىلار ئۆيىسى
- 14. دېھقانچىلىق ئىنخىسكا كېڭەيتىش بۆلگىتى ئائىلە قورۇسى
- 15. يېزا ئىگىلىك شىركىتى ئائىلە قورۇسى
- 16. ئوتتۇرا مەكتەپ ئائىلە قورۇسى
- 17. كىنو ئىستانسىسى
- 18. دېھقانچىلىق ماشىنىلىرىنى تەمىنلىش بۆلگىتى
- 19. سودا سانائەت بانكا
- 20. تۈرلۈك ماللا شىركىتى

- 1. يۇرتۇملۇق
- 2. كېسەللىك ئالدىنى
- 3. كېلىش بۆلگىتى
- 4. پاراۋانلاندۇرۇش
- 5. كارخانىسى
- 6. يېزا ئىگىلىك ماشىنىلىرى
- 7. شىركىتى
- 8. ئەمگەك مۇلازىمەت شىركىتى
- 9. ماددى ئىشپالار شىركىتى
- 10. سودا ماگىزىنى
- 11. سەيۋىچىلىق
- 12. تۈرلۈك ماللا شىركىتى ئائىلە قورۇسى
- 13. سوغۇق يېمەك ئىچمەك ماگىزىنى





## لوپ ناھىيىسىنىڭ ئومۇمىي ئەھۋالى

لوپ ناھىيىسى شىنجاڭ ئۇيغۇر ئاپتونوم رايونىنىڭ جەنۇبىغا، كوئىنلۇن تېغىنىڭ شىمالى تىزمىسىغا، تارىم ئويمانلىقىنىڭ غەربى جەنۇبىغا جايلاشقان، زىمىنى پاراللېل  $32^{\circ}81' - 36^{\circ}30'$ ، شەرقى چىرا ناھىيىسىگە، جەنۇبى كوئىنلۇن تېغىغا تۇتىشىدۇ، مېردىئان  $29^{\circ}39' - 30^{\circ}36'$ ، غەربى يۇرۇڭقاش دەرياسىغا تۇتۇشۇپ، خوتەن ناھىيىسى بىلەن قارىشىپ تۇرۇدۇ. شىمالى تەكلىماكان چۆللۈكىگىچە سوزۇلۇپ، ئاقسۇ ۋە ئاۋات ناھىيەلىرى بىلەن تۇتىشىدۇ. جەنۇبتىن شىمالغىچە ئۇزۇنلىقى 337.5 كىلومېتىر، شەرقتىن غەربكىچە كەڭلىكى 24.9 كىلومېتىردىن 67.5 كىلومېتىرغىچە كىلىدۇ. ئومۇمىي كۆلىمى 1357.2 كۋادرات كىلومېتىر، يېشىللىق كۆلىمى بىر مىليۇن 100 مىڭ مو بولۇپ، ئومۇمىي يەر كۆلىمىنىڭ 5.6 پىرسەنتىنى ئىگەللەيدۇ. تېرىلغۇ يەر كۆلىمى 400 مىڭ مو، تاغلىق يەر ئومۇمىي يەر كۆلىمىنىڭ 10.4 پىرسەنتىنى، چۆل 84 پىرسەنتىنى، ئورمان بىلەن قاپلىنىشى 1.3 پىرسەنتىنى ئىگەللەيدۇ.

لوپ ناھىيىلىك خەلق ھۆكۈمىتى لوپ بازىرىغا جايلاشقان، بۇ يەرنىڭ غەربتىكى يۇرۇڭقاش دەرياسى بىلەن ئارىلىقى 21 كىلومېتىر، خوتەن شەھىرى بىلەن ئارىلىقى 24 كىلومېتىر، ئۈرۈمچى شەھىرى بىلەن ئارىلىقى 2007 كىلومېتىر، تۈز ئارىلىقى تەخمىنەن 900 كىلومېتىر، شەرقتىكى چىرا ناھىيىسى بىلەن ئارىلىقى 75 كىلومېتىر، ناھىيىدە ئىككى بازار، سەككىز يېزا، ئىككى بىۋاستە قاراشلىق مەيدان، 190 كەنت كومىتېتى، بەش ئاھالە كومىتېتى، 526 تەبىئىي كەنت، 44 مىڭ 38 ئائىلە، 169 مىڭ 23 نوپۇس بار. بۇنىڭدىن ئۇيغۇر 166 مىڭ 651 كىشى، خەنزۇ 2230 كىشى، خۇيزۇ 93 كىشى، قازاق 46 كىشى، تاجىك ئىككى كىشى، مانجۇ بىر كىشى.

غەربى خەن سۇلالىسى دەۋرىدە ھازىرقى لوپ ناھىيىسىنىڭ شەرقى زىمىنى يۈيمى (ئۇزۇنئاتى) دۆلىتىگە، غەربى زىمىنى ئۇدۇن دۆلىتىگە تەۋە ئىدى. خەن سۇلالىسىنىڭ شىڭ جۇە 3-يىلى (مىلادىدىن بۇرۇن 59-يىلى) قورىغاردۇخۇسىنىڭ باشقۇرۇشىدىكى ئۇدۇن دۆلىتىگە تەۋە بولدى. لوپ ناھىيىسى چىڭ سۇلالىسى دەۋرىدىكى گۇاڭشۈينىڭ 28-يىلى (مىلادى 1902-يىلى) قۇرۇلۇپ، ئورنى لوپ كەنتىگە جايلاشقانلىقى ئۈچۈن لوپ ناھىيىسى دەپ ئاتالغان. تارىختا لوپ يۇرۇڭقاش كەنت (ئۇدۇن دۆلىتىدىكى ئالتە شەھەرنىڭ بىرى)گە قاراشلىق ئىككى مەھەللىنىڭ بىرى ئىدى. لوپ «شىنجاڭ قىسقىچە تارىخى»دا 洛普 دەپ يېزىلغان، «شىنجاڭنىڭ چوڭ ۋە قەلەر خاتىرىسى، يول خاتىرىسى»دە خەنزۇچە 宝义庄 (ھازىرقى بۇيا) دەپ يېزىلغان. «قورىغارنىڭ خەرىتىلىك تەزكىرىسى»دە 宝菜庄 (يەنى باۋرۇڭجۇاڭ كەنت) دەپ يېزىلغان. لوپنىڭ كېلىپ چىقىش تارىخى ۋە مەنىسى ھەققىدە ئىككى خىل چۈشەندۈرۈش بار. ئۇنىڭ بىرى

«شىنجاڭنىڭ خەرىتىلىك تەزكىرىسى» دە «لوپنى مۇسۇلمانلار (ئۇيغۇرلار) دولپۇر دەپ ئاتايدۇ. ئۇ مۇرە، ئۇستخان دېگەن مەنىدە» دېيىلگەن. ئىككىنچىسى، يەر ناملىرىنى ئومۇميۈزلۈك تەكشۈرۈشتە ئىسپاتلىنىشىچە لوپ ئەسلى لوپنۇر دېگەن نامدىن كېلىپ چىققان، ئۇ توختام سۇ يىغىلىپ كۆلمەك بولۇپ قالغان سازلىق يەر دېگەن مەنىدە. «نۇر» قەدىمكى تۈركى تىلى ۋە ئۇيغۇر تىلىدا كۆل دېگەن مەنىدە (قەدىمكى تۈركى تىللىرى لوغىتى. موسكۋا 1962-يىلى نەشىرى) «چىڭگىزخاننىڭ تەر-جىمھالى» نىڭ ئاپتورى، موڭغۇل تارىخچىسى يولداش سەيشالىنىڭ ئېيتىشىچە، لوپ— موڭغۇلچە سۇ يىغىلىپ قالغان سازلىق يەر دېگەن مەنىدە. رىۋايەت قىلىنىشىچە 18-ئەسىرنىڭ بېشىدا لوپنۇر رايونىنىڭ لوپ كەنتىدە، چارقىلىق بويلىرىدا (ھازىرقى چارقىلىق ناھىيىسىنىڭ شىمالىدا) ئەجەل خاراكىتېرلىق چوڭ ۋابا كىسلى تارقىلىپ، شۇ چاغدا ھايات قالغان چارۋىچىلىق، بېلىقچىلىق، بىلەن شوغۇللانغۇچى ۋە ئۇنىڭ كۆچمەنچى چارۋىچىلىرى بولغان لوپلۇقلار قېچىشقا مەجبۇر بولۇپ، ئىككى تارماققا بۆلۈنۈپ قاچقان، بىر تارمىقى شىمالدىكى قۇرۇق دەريا تەرەپكە قېچىپ تەكلىماكان چۆلى بويىدىكى يېشىللىق تارمى ۋادىسىغا بارغان، يەنە بىر تارمىقى غەربتىكى چەرچەن دەرياسىنى بويلاپ، چەرچەندىن ئۆتۈپ، ھازىرقى لوپ بازىرى تۇرۇشلۇق يەردە ماكان تۇتقان، يەرلىك دېھقانلەر بىلەن بىرلىشىپ بوز يەر ئاچقان ۋە لوپلۇقلار كەنتى دەپ نام ئېلىپ «لوپ» دېگەن يەر نامىنى شەكىللەندۈرگەن. كىيىنچە بىر قىسىم «لوپلۇق» لار ئەسلى يۇرتىنى سېغىنىپ ئۆز ماكانىغا قايتقان بولسىمۇ (1956-يىلى «شىنجاڭدىكى مىللەتلەرنى تەكشۈرۈش» لېكسىن لوپ دېگەن نام ھازىرغىچە ساقلىنىپ كەلمەكتە. بەقەت خەنزۇچە يازما مەنبەلەردە «洛浦»، «洛甫»، «洛普»، «洛布»، «罗甫» قاتارلىق خەتلەر بىلەن يېزىلىپ كەلگەن.

لوپ ناھىيىسى تاغ ئالدىدىكى يانتۇ تۈزلەڭلىك جاي بولۇپ زىمىنى غەربى جەنۇبتىن شەرقى شىمالغا قىيپاش ئۇزۇن سوزۇلغان. جەنۇبى كوئىنلۇن تاغ تىزمىلىرىنىڭ ئوتتۇرا بەلبېغىغا تۇتۇ-شۇدۇ. بۇ يەردە ئاساسەن تىكلىك تاغ بولۇپ، دېڭىز يۈزىدىن 5466 مېتىر ئېگىز، يىل بويى قار دۆۋىلىنىپ تۇرۇدۇ. ھاۋاسى سوغۇق، ئالدىنقى تاغ رايونلىرىدا ئاچچىق تاغ، ئوتتۇراقىر، قۇمات تاغلىرى بار. ئۇ دېڭىز يۈزىدىن ئوتتۇرا ھېساب بىلەن 3500 مېتىر ئېگىز. قار ئاز، ھاۋاسى سوغۇق. بۇ يەر ئاچچىق دەرياسى، ئوتتۇراقىر دەرياسى قاتارلىق دەريالارنىڭ باشلىنىش مەنبەسى ھېساپلىنىدۇ. ئاچچىق دەرياسىنىڭ ئاز تولا سۇغۇرۇش قىممىتىنى ھېساپقا ئالمىغاندا قالغان دەريالارنىڭ ھېچقانداق سۇغۇرۇش رولى يوق. پۈتۈن ناھىيىنىڭ ئاساسلىق سۈيى كوئىنلۇن تېغىنىڭ شىمالىدىكى چاڭچىمەن داۋىنىدىن باشلىنىدىغان يۇرۇڭقاش دەرياسى-دىن كېلىدۇ. ئۇنىڭدىن لوپ ناھىيىسىگە سۇ تەقسىم قىلىش مىقدارى تەخمىنەن 700 مىليون كۇب مېتىر بولۇپ، سۇدىن پايدىلىنىش ئۈنۈمى 35 پىرسەنت، ئالدىنقى تاغ رايونى ئوتلاق، ئورماننىڭ ئۆسۈپ يېتىلىشى ياخشى بولۇپ، ئۇ يەرلەر لوپ ناھىيىسىنىڭ مۇھىم يازلىق يايلىقى ھېساپلىنىدۇ. ياۋايى ھايۋانلاردىن كىيىك، تۈلكە، ئۇلا، جەگرەن قاتارلىقلار ئاساسەن مۇشۇ بەلباغلاردا ياشايدۇ.

ئوتتۇرا قىسىمى يېشىللىق رايون بولۇپ، يۇرۇڭقاش دەريا ئېقىنىنىڭ قىيپاش تۈزلەڭلىك

بەلبېغى ھىساپلىنىدۇ. ئېگىزلىكى 1300-1500 مېتىر كېلىدۇ، زىمىنى تۈزلەڭ، ئوتتۇرىچە قىياشلىقى  $\frac{1}{300}$  مېتىر، قۇرۇقلۇق خاراكتېرىدىكى توراقلىق ھاۋا. تۆت پەسىل رۇشەن پەرىقلىنىدۇ. ئەتىياز، ياز پەسلى ئۇزۇن، قىش، كۈز پەسلى قىسقا، يىللىق ئوتتۇرىچە ھاۋا كىلىماتى  $11.5^{\circ}\text{C}$ ، 7-ئاي-دىكى ئەڭ يۇقىرى ئوتتۇرىچە تېمپېراتۇرا  $24.5^{\circ}\text{C}$ ، 1-ئايدىكى ئەڭ تۆۋەن ئوتتۇرىچە تېمپېراتۇرا نۆلدىن تۆۋەن  $6.5^{\circ}\text{C}$ ، يىللىق ئوتتۇرىچە يامغور مىقدارى 34.5 مىللىمېتىر، يىللىق ئوتتۇرىچە پارغا ئايلىنىش مىقدارى 2226.2 مىللىمېتىر، دېھقانچىلىق تېرىلغۇ رايونلىرى ئاساسەن قۇم خاراكتېرىدىكى زەيلىك نەم تۇپراق. تارىختا قەدىمكى ئۇدۇن دۆلىتى دەۋرىدىلا بۇ يەر جەنۇبى يىپەك يولىدىكى دېھقانچىلىق تەرەققى تاپقان رايون ئىدى. دېھقانچىلىق ئىشلەپچىقىرىشنىڭ تارىخى ئۇزۇن، ھازىرقى ئومۇمىي تېرىلغۇ يەر كۆلىمى 400 مىڭ مو، ئاساسى مەھسۇلاتى بۇغداي، قوناق، گۈرۈچ، ئومۇمىي تېرىلغۇ يەر كۆلىمىنىڭ 70.4 پىرسەنتى ئىگەللەيدۇ. ئىقتىسادى زىرائەتلەر ئاساسەن پاختا، مايلىقدان، يەل يېمىش بولۇپ، ئومۇمىي تېرىلغۇ يەر كۆلىمىنىڭ 29.6 پىرسەنتى ئىگەللەيدۇ. 1985-يىللىق ئاشلىق ئومۇمىي مەھسۇلاتى 156 مىليۇن 753 مىڭ جىڭ بولۇپ، ئوتتۇرىچە بىرلىك مەھسۇلاتى 669 جىڭ، كىشى بېشىغا توغرى كىلىدىغان ئوتتۇرىچە ئاشلىق 995 جىڭ، پاختىنىڭ ئومۇمىي مەھسۇلاتى 3 مىليۇن 819 مىڭ جىڭ، مايلىقداننىڭ ئومۇمىي مەھسۇلاتى 3 مىليۇن 383 مىڭ جىڭ، 1985-يىللىق تېرىلغۇ ئىشلەپچىقىرىشنىڭ ئومۇمىي مەھسۇلات قىممىتى 73 مىليۇن 373 مىڭ 300 يۈەن، دېھقانچىلىق رايونلىرىنىڭ ھاۋا كىلىماتىدىكى ئاساسى ئاپەت قۇرغاقچىلىق، مۆلدۈر، توپا يېغىش، ئىسسىق شامالدىن ئىبارەت. شىمالى قىسمى قۇملۇق چۆل بولۇپ، چۆلىنى ئاساس قىلغان ھالدا ئوتتۇرىچە ئېگىزلىكى 1300 مېتىر، بۇ يەر چۆل خاراكتېرلىق قۇرغاق ھاۋا كىلىماتىغا كىرىدۇ. ئىسسىق قۇرۇقچىلىق، شامال كۆپ، يامغور ئاز، چۆل ئوتتۇرىلىرىدا پارچە-پۇرات تېرىلغۇ يەرلىرى ۋە تەبىئىي توغراق، يۇلغۇن، يانتاق، قۇمۇش قاتارلىق ئۆسۈملۈك بار، ياۋا توغۇز، ياۋا تۇشقان قاتارلىق ھايۋانلار ھەممە يەردە ئۇچراپ تورۇدۇ.

لوپ ناھىيىسىنىڭ ھاۋا، تۇپراق قاتارلىق جەھەتلەردىكى ئالاھىدىلىكى بولغاچقا باغۋەنچىلىك يېتىشتۈرۈشكە قولايلىق. مېۋە تۈرلىرى ھەم كۆپ، ھەم ئىسىل بولۇپ، مېۋە-چېۋە يۇرتى دەپ داڭقى بار. ئاساسەن شاپتۇل، نەشپۈت، ئۈرۈك، ئالما، ئۈزۈم، ياڭاق ئەنجۈر ئۆستۈرىلىدۇ. پۈتۈن ناھىيىنىڭ دېھقانچىلىق سۇ قۇرۇلۇش ئىشلىرىنى ئۆزگەرتىپ ياساشقا ئەگىشىپ، ئورمان بىلەن تورلاشتۇرۇش قۇرۇلۇشى، ئىھاتە ئورمىنى، ماتېرىيال ئورمىنى، يېقىلغۇ ئورمىنى قاتارلىق سۈنئىي ئورمان زور تەرەققى قىلدى. ئومۇمىي كۆلىمى 250 مىڭ مو، 1984-يىلى پۈتۈن ناھىيە بويىچە سالا ئېتىزلىرىنى ئورمان بىلەن تورلاشتۇرۇش ئىشقا ئاشۇرۇلۇپ، ئاپتونوم رايونلۇق پارتكوم، خەلق ھۆكۈمىتىنىڭ گېزىت يۈزىدە تەقدىرلىشىگە ئىرىشتى. 1984-يىلى 8-ئايدا مەملىكەتلىك "3 شىمالى رايون" ئىھاتە ئورمان قۇرۇلۇشى نەخ مەيدان يېغىنى ۋە كىلىلىرى لوپ ناھىيىسىگە كېلىپ ئېكسكۇرسىيە قىلدى ۋە يىتەكچىلىك قىلدى. بۇ يەرنىڭ سۇ ئىشلىرى بويىچە دېھقانچىلىق ئېتىزلىرىنى ئورمان بىلەن تورلاشتۇرۇش قۇرۇلۇشىغا يۇقىرى باھا بەردى.



پىلە ئۈجمەسى يىتىشتۈرۈش، پىلە بېقىش تارىخى ئۇزۇن. قېدىمكى ۋاقتىدىلا "ئۈجمىزارلىق"، "مەشۈت يۇرتى" دىگەن نامى بار ئىدى. بۈگۈنكى كۈندە پۈتۈن شىنجاڭدىكى سەككىز چوڭ پىلچە-لىك ناھىيىسىنىڭ بىرسى بولۇپ، پىلە ئىشلەپچىقىرىش بويىچە پۈتۈن شىنجاڭدا 2-ئورۇندا تۇرۇدۇ. پىلەنىڭ يىللىق ئومۇمىي مەھسۇلاتى 156 توننا 900 كىلوگرام، ئوتتۇرىچە ھەر قۇتىنىڭ بىرلىك مەھسۇلاتى 24.9 جىڭ.

جەنۇبى قىسمى ئالدىنقى تاغ رايون بولۇپ، دەريا ئېقىن رايونى ۋە شىمالدىكى چۆل بەلباغلىرىدا يايلاق ۋە چارۋىچىلىق نوقتىلىرى جايلاشقان. چارۋىچىلىق ئىشلەپچىقىرىشتا ئاساسەن قوي، كالا، ئىشەك، ئات، تۆگە بېقىلىدۇ. ئۆدەك، تۇخۇ قاتارلىق ئۆي ھايۋانلىرى دۆلەت ئىگىلىكى، كوللېكتىپ كارخانا ۋە شەخسلەر تەرىپىدىن بېقىلىدۇ. 1985-يىلى پۈتۈن ناھىيە بويىچە قوينىڭ قالدۇق سانى 290 مىڭ 500 تۇياق، چوڭ چارۋا 60 مىڭ 900 تۇياق، ناھىيە تەۋەسىدىكى كان مەھسۇلاتلىرى مول بولۇپ، ئاچچىق تاغدا ئاھاكتېشى، گەج، قىزىلقۇم، ئوتقا چىداملىق توپا، قىزىلسېغىز قاتارلىقلارنىڭ يەر ئاستىدا ساقلىنىش مىقدارى زور. ئېچىش ئوڭاي، كۆمۈر بىلەن تۆمۈرنىڭ مەلۇم ئورنى ۋە ساقلىنىش مىقدارى بار، يۇرۇڭقاش دەرياسىنىڭ يۇقارقى ئېقىن ۋادىلىرىنىڭ قەدىمىدىن تارتىپ قۇم تاسقاپ ئالتۇن يىغىۋېلىنىدىغان ئۇرۇن دېگەن نامى بار. يۇرۇڭقاش دەرياسىنىڭ قەدىمكى ئېقىن ئورنى بولغان قۇماتتىن ئەزەلدىن تارتىپ ئىسل، سۈتتەك قاشتېشى چىقىدۇ. دورا ئۆسۈملۈكلىرىدىن چۈچۈكبۇيا، چاكاندا، زىخ، زاراڭزا قاتارلىقلار چىقىدۇ.

لوپ ناھىيىسىنىڭ سانائەت، كان ۋە يىنىك سانائەت ئىشلەپچىقىرىشى دەسلەپكى قەدەمدە رېۋاج تاپتى. ھازىر سېمونت زاۋۇتى، دېھقانچىلىق ماشىنىلىرىنى رېمونت قىلىش، ياساش زاۋۇتى، سۇ ئېلىكتىر زاۋۇتى، گىلەم كارخانىسى، پاختا زاۋۇتى، ئاشلىق، ماي پىششىقلاش زاۋۇتى، تۆمۈر، ياغاچ ماتېرىياللىرىنى پىششىقلاش، يىمەك-ئىچمەك پىششىقلاش زاۋۇتى قاتارلىق زاۋۇت كان، پونكىتلار بار. سېمونتنىڭ يىللىق مەھسۇلاتى 7 مىڭ توننا ئەتراپىدا، توك چىقىرىش مىقدارى 3 مىليون 480 مىڭ كىلوۋات سائەت بولۇپ، 10 مىڭدىن 35 مىڭ كىلوۋات سائەتكىچە كىلىدىغان 163 كىلوۋاتتىن ئۇزۇنلۇقتىكى يۇقىرى بېسىملىق توك سىم يولى قۇرۇلدى. گىلەم ئىشلەپچىقىرىش ناھايىتى ئۇزاق تارىخقا ئىگە بولۇپ، 30% ئائىلىلەر گىلەمچىلىك كەسپى بىلەن شۇغۇللىنىدۇ. يىلىغا 20 مىڭ كۋادرات مېتىر گىلەم ئىشلەپچىقىرىلىدۇ. ياۋروپادىن ئامېرىكىغىچە، شەرقى جەنۇبى ئاسىيا رايونلىرىغىچە ئاپىرىپ سېتىلىدۇ. قول سانائەت ساھەسىدە توقۇلىدىغان شايى، ئەتلەس، بەقەسەم، يىپەك چەكمىنى، دەييارى مۇشۇ يەرنىڭ ئالاھىدە مەھسۇلاتى بولۇپ، ئۇيغۇر خەلقى ياخشى كۆرىدىغان ئەنئەنىۋى قول سانائەت بۇيۇمىدۇر. ناھىيە بويىچە 1985-يىللىق سانائەت ئىشلەپچىقىرىشنىڭ ئومۇمىي مەھسۇلات قىممىتى 5 مىليون 102 مىڭ 500 يۈەن، يېزا، بازار كارخانىلىرى (88) نىڭ 1985-يىللىق مەھسۇلات قىممىتى 16 مىليون 600 مىڭ يۈەن، پۈتۈن ناھىيە بويىچە ھەر خىل تىپتىكى تراكتور 341، ھەر خىل دېھقانچىلىق ماشىنىلىرى (سۆرگۈچى) 450، ھەر خىل دېھقانچىلىق قوشۇمچە مەھسۇلاتلىرىنى پىششىقلاش ماشىنىسى 344،

يېزا ئىگىلىك ماشىنىلىرىنىڭ ئومۇمىي ھەرىكەتلەندۈرگۈچى كۈچى 30 مىڭ 495 ئات كۈچىگە تەڭ.

ناھىيىدە قۇرۇلغان دۆلەت ئىگىلىكىدىكى ماگىزىن 14، كوللېكتىپ تور نوقتىلىرى 24، يەككە سودىگەرلەر 248 ئائىلە، دۆلەت بىلەن كوللېكتىپنىڭ 1985-يىللىق سودا-سېتىق ئومۇمىي سوممىسى 7 مىليون 900 مىڭ يۈەن، ساپ پايدىسى 194 مىڭ يۈەن، تەمىنات سودا بىرلەشمە كوپراتىپىگە قاراشلىق ھەرقايسى شىركەت، زاۋۇت، پونكىتلارنىڭ 1985-يىللىق تاۋار ئوبوروت ئومۇمىي سوممىسى 22 مىليون 188 مىڭ يۈەن، ساپ پايدىسى 401 مىڭ 500 يۈەن.

ناھىيىدە 12 ئۇيغۇر، خەنزۇ ئوتتۇرا مەكىپى قۇرۇلدى. ئۇنىڭدىكى ئوقۇتقۇچى، خىزمەتچىلەر 504 نەپەر، مەكتەپتە ئوقۇۋاتقان ئوقۇغۇچى 4769 نەپەر، باشلانغۇچ مەكتەپ 170 بولۇپ، ئوقۇتقۇچى، خىزمەتچىلىرى 1536 نەپەر، مەكتەپتە ئوقۇۋاتقان ئوقۇغۇچى 23 مىڭ 647 نەپەر، بىر پارتىيە مەكتەپ، يېزا ئىگىلىك ئۈچۈن تەربىيەلەش مەكتىپى ۋە مەدەنىيەت يۇرتى، كۈتۈپخانا، رادىئو ئۆزبىلى، كىنوخانا، شىنخۇا كىتاپخانىسى قاتارلىق مەدەنىي-مائارىپ ئورۇنلىرى قۇرۇلدى. ناھىيىلىك كۈتۈپخانىدا 40 مىڭ پارچىدىن ئارتۇق (ئۇيغۇرچە، خەنزۇچە) كىتاپ ساقلانغان. يېزا، بازارلاردا قۇرۇلغان مەدەنىيەت پونكىتلىرى 9 بولۇپ، 30 مىڭ پارچىدىن ئارتۇق كىتاپ ساقلانغان، يېزا، بازارلاردىكى سىملىق رادىئو كېڭەيتىش پونكىتلىرى 9 بولۇپ، سىم يولىنىڭ ئومۇمىي ئۇزۇنلىقى 1699 كىلومىتىر، رادىئو يۈرۈشلەشكەن ئائىلە 35 مىڭ 553، ناھىيىدە بىر دوختۇرخانا، بىر يۇقۇملۇق كىسەللىكلەرنىڭ ئالدىنى ئېلىش، ئانا-بالىلار ساقلىقنى ساقلاش پونكىتى قورولغان. يېزا، بازارلاردا 9 دوختۇرخانا بار، ئۇنىڭدىكى كىسەل كارۋىتى 404، ھەر خىل داۋالاش سايمانلىرى بىر قەدەر تۇلۇق. ناھىيىلىك يۇقۇملۇق كىسەلنىڭ ئالدىنى ئېلىش، ئانا-بالىلار ساقلىقنى ساقلاش پونكىتى 1973-يىلى ۋە 1982-يىلى يۇقۇملۇق كىسەلنىڭ تارقىلىشىنى تىزگىنلەش جەھەتتە كۆرۈنەرلىك نەتىجە ياراتتى. 1979-يىلىدىن بويان لوپ ناھىيىسى پەن-تەتقىقات جەھەتتە ۋىلايەت، ئاپتونوم رايون بويىچە 85 تۈرلۈك پەن-تەتقىقات نەتىجىسى موكاپاتقا ئىرىشتى.

خوتەندىن نىيە ناھىيىسىگىچە بولغان تاشيول مۇشۇ ناھىيە ئىچىدىن كىسىپ ئۆتۈدۇ. ئۇ شەرق بىلەن غەربتىكى قوشنا ناھىيىلەرنى ۋە مۇشۇ ناھىيە ئىچىدىكى ھەرقايسى يېزا، بازار كەنتلىرىدىكى تاشيول تورلىرىنى بىر-بىرىگە تۇتاشتۇرۇپ توردىغان غول يولدۇر. تاشيولنىڭ ھەرقايسى ئوچاستىكىلىرىنى ناھىيىلىك تاشيول ئاسراش ئەترىتى ياسايدۇ ۋە رېمونت قىلىدۇ. ناھىيىلىك ماشىنا ئەترىتى ۋە يېزا-بازارلاردىكى ئومۇمىي ۋە شەخسلەرنىڭ ماشىنىسى 189 بولۇپ، ئۇلار پۈتۈن ناھىيىنىڭ ئاساسى قاتناش-تۇشۇش ۋەزىپىلىرىنى ئۆز ئۈستىگە ئالغان.

لوپنىڭ زىمىنى قەدىمكى زاماندا جەنۇبى يىپەك يولىغا جايلاشقان مۇھىم جاي بولۇپ، قەدىمكى ئۇدۇن دۆلىتىنىڭ ئىقتىسادى مەدەنىيەت مەركىزى ئىدى. قەدىمدىن قالغان ئاسار ئەتىقە مىراس-لىرىنىڭ ئورنى كەڭ، تارىخى، مەدەنىي يادىكارلىقلار كۆپ. سامپۇلدىكى قەدىمكى قەبرىنى ئاپتونوم رايونلۇق ئارخېئولوگىيە ئەترىتى ئىككى قېتىم قەزىپ تەكشۈرۈپ، كىشىلەرنىڭ دىققىتىنى

قوزغىدى. ئاقسېپىل قەدىمكى شەھەر خارابىلىقى، باغدات مازىرىدىكى قەدىمكى قەبرىلەر ئاپتونوم رايون دەرىجىلىك مەدەنىي يادىكارلىقنى قوغداش ئورنى ھىساپلىنىدۇ. ئۇنىڭدىن باشقا ناھىيە دەرىجىلىك مەدەنىي يادىكارلىقنى قوغداش ئورنىدىن يەنە راۋاق بۇتخانىسى بار.



## لوپ ناھىيىسىنىڭ تارىخى ئۆزگىرىشى

چىن سۇلالىسىنىڭ ئاخىرى، خەن سۇلالىسىنىڭ دەسلەپدە لوپنىڭ شەرقى تىيانشاننىڭ جەنۇبىدىكى تارىم ئويمانلىقى يېشىلزارلىقىدىكى 36 شەھىرىستان دۆلەتلىرى ئىچىدىكى يۈيى (ئۇزۇنتاتى) دۆلىتىگە تەۋە ئىدى. ئۇنىڭ غەربى ئۇدۇن دۆلىتىگە تەۋە ئىدى. ئۇ چاغدا ھونلار كۈچلۈك خانلىق سۈپىتىدە شىمالدا قۇددىرەت تېپىپ، قورىغاننى تىزگىنلەپ تۇراتتى. ھەرقايسى شەھەرلىك دۆلەتلەر ھونلارنىڭ قورىغاندا قۇرغان «تۇڭ پۇ دۇۋى» (童仆都尉) نىڭ ھۆكۈمرانلىقىدا ئىدى. خەن سۇلالىسى دەۋرىدىكى شىڭ جۇەنىڭ 3-يىلى (مىلادىدىن بورۇن 59-يىلى) غەربى خەن سۇلالىسى ھونلارنىڭ غەربىدە تۇرۇشلۇق پادىشاھ شەن شىڭ شەننى ئۆزىگە تەسلىم بولۇشقا قىستىغاندىن كىيىن، قورىغان بىر-بىرلەپ غەربى خەن ھۆكۈمىتىگە بىرلەشتۈرۈلدى ۋە قورىغاندۇخۇ مەھكىمىسى قۇرۇلۇپ، تىيانشاننىڭ جەنۇبىدىكى ھەرقايسى جايلارنى بىر تۇتاش باشقۇردى. خەن مىڭدى زامانىسىدىكى يۇڭ پىڭ نىڭ 4-يىلى (مىلادى 61-يىلى) ئۇدۇن دۆلىتى گۇما، چىرا، يۈيى (ئۇزۇنتاتى) دۆلەتلىرىنى بىرلەشتۈردى. شۇنىڭدىن كىيىن لوپتىكى ھەرقايسى بەگلىكلەر ئۇدۇن دۆلىتىگە تەۋە بولدى. تاڭ سۇلالىسىغىچە ئۇدۇن قورىغانغا تەۋە بولۇپ، ھازىرقى ئاقسېپ قەدىمكى شەھەر خارابىلىقى قەدىمكى ئۇدۇن دۆلىتىنىڭ مۇھىم ئىقتىسادى، مەدەنىيەت، دىنى مەركىزى ئىدى. سۇڭ سۇلالىسى دەۋرىدىكى شەن پىڭ نىڭ 4-يىلى (مىلادى 1001-يىلى) قارا خانلار سۇلالىسى قوشۇلۇپ كېتىپ قورىغاندىكى بۇددا دىنى مەركىزىدىن ئىسلام دىنىنى قوبۇل قىلىشقا مەجبۇر قىلىندى. چاغاتايخان خانلىقى دەۋرىدە موڭغۇللار پادىشاھى ئالۇغۇنىڭ ھۆكۈمرانلىقىدا بولدى. مىڭ سۇلالىسىنىڭ ئاخىرى چىڭ سۇلالىسىنىڭ دەسلەپقى مەزگىلىگىچە ئۇدۇن دۆلىتىگە قاراشلىق ئالتە شەھەرنىڭ بىرى بولدى. ئۇنىڭ دائىرىسى ھازىرقى يۇرۇڭقاش ئىدى (سامپۇل، لوپ ئىككى كەنتى ئۆز ئىچىگە ئالىدۇ). چىڭ سۇلالىسى دەۋرىدىكى گۇاڭشۈينىڭ 28-يىلى (مىلادى 1902-يىلى) «خوتەننىڭ شەرقىدىن يۇرۇڭقاش دەرياسىنىڭ شەرقىدىكى 15 كەنتى، كېرىيەنىڭ غەربىدىن يېڭىلەنگەرنىڭ غەربىدىكى 23 كەنتى لوپقا ئايرىپ بىرىپ، ناھىيە قۇرۇلدى» ۋە خوتەن بىۋاسىتە ۋىلايەتنىڭ قارمىقىدا بولدى. شۇ چاغدا لوپ سامپۇل مىڭ بەگلىكى، ئالتە مىڭ بەگلىكى، تەۋەككۈل مىڭ بەگلىكى دېگەن ئۈچ مىڭ بەگلىككە ئايرىلغان، «شىنجاڭ خەرىتىلىك تەزكىرىسى قۇرۇلما 1-»، ناھىيىدە بىردىن ناھىيىلىك شىڭتەي جىزىشەن (ھاكىم)، دىيەنسى (قانۇنچى) قويۇلغان، ناھىيىدە ئاشلىق باشقۇرۇش ئىدارىسى، قاراۋۇللۇق كالىن، چارۋا باج ئىدارىسى قۇرۇلغان.

1912-يىلدىن كىيىن پۈتۈن ناھىيىنى تۆت رايونغا ئايرىغان، يەنى: شەرقى رايون (ناھىيە

تۇرۇشلۇق بازار)، جەنۇبى رايون (ھازىرقى سامپۇل ئەتراپى)، غەربى رايون (ھازىرقى چارباغ)، شىمالى رايون (ھازىرقى دول، ھاڭگى ئەتراپى).

1920- يىلى لوپ ناھىيە خوتەن دوتەينىڭ قارمىقىدا بولغان. 1921- يىلى ناھىيەلىك ئىش مەھكىمىسى قۇرۇلغان. 1928- يىلى خوتەن دوتەينى خوتەن مەمۇرىي رايون قىلىپ ئۆزگەرتكەندە، لوپ ناھىيە يەنىلا ئۇنىڭغا قاراشلىقلارنىڭ بىرسى قىلىنغان. 1934- يىلىدىن 1937- يىلىغىچە لوپ ناھىيىسى لوپ، يۇرۇڭقاش، سامپۇل، شى شاڭ (غەربى يېزا)، ھاڭگى، تەۋەككۈلدىن ئىبارەت 6 مەمۇرىي رايونغا بۆلۈندى. بىرىنچى رايون (لوپ بازار ئىچى) دا بەش كەنت، 2- رايون (يۇرۇڭقاش) دا 12 كەنت، 3- رايون نەنشاڭ (جەنۇبى يېزا يەنى سامپۇل) دا 10 كەنت، 4- رايون شى شاڭ (غەربى يېزا يەنى چارباغ) دا ئالتە كەنت، 5- رايون (ھاڭگى) دا بەش كەنت، 6- رايون (تەۋەككۈل) دا ئالتە كەنت بولۇپ، پۈتۈن ناھىيە بويىچە جەمئىي 45 كەنت قۇرۇلدى.

1938- يىلى يەنە قايتىدىن لوپ، نەنشاڭ (جەنۇبى يېزا)، شىشاڭ (غەربى يېزا)، يۇرۇڭقاش، ھاڭگى، تەۋەككۈل دىگەن ئالتە مەمۇرىي رايونغا ئايرىلدى. 1942- يىلى ناھىيىدە كاتىپ، خەلق ئىشلار، مالىيە، مائارىپ، قۇرۇلۇش قاتارلىق بۆلۈملەر ۋە جامائەت خەۋپسىزلىك ئىدارىسى قۇرۇلدى. شۇنداقلا ئەسلىدىكى ئالتە مەمۇرىي رايوننى لوپ، دول، نەنشاڭ (جەنۇبى يېزا) ھاڭگى، شىشاڭ (غەربى يېزا)، يۇرۇڭقاش، جىيا، تەۋەككۈلدىن ئىبارەت سەككىز مەمۇرىي رايون، 4 بىۋاسىتە قاراشلىق يېزىغا ئۆزگەرتتى. ئۇنىڭ ئاستىدا 116 كەنت قۇرۇلدى ۋە ھەرقايسى رايونلاردا دىگۈدەك رايونلۇق مەھكىمە قۇرۇلدى. 1943- يىلى خوتەن 7- مەمۇرىي نازارەت قىلىش ۋالى مەھكىمىسىگە ئۆزگەرتىلدى. لوپ ناھىيىسىنىڭ يۇقىرى بىلەن بولغان تەۋەلىك مۇناسىۋىتى ئۆزگەرمىدى. ناھىيىدە باج ئىدارىسى، ئۇيغۇر ئۇيۇشما قۇشۇپ تەسىس قىلىندى. جامائەت خەۋپسىزلىك ئىدارىسى ساقچى ئىدارىسىگە ئۆزگەرتىلدى. 1944- يىلى پۈتۈن ناھىيە بويىچە يېزا، بازارلاردا بوجاڭ، جاجاڭ تۈزۈمى يۈرگۈزۈلدى. پۈتۈن ناھىيە 4 جېن (بازار) 19 شاڭ (يېزا) غا ئايرىلدى، يەنى: ۋىنخۇا جېن (مەدىنىيەت بازار)، يۈيلۇڭ جېن (يۇرۇڭقاش بازار)، نەنشىن جېن (جەنۇبى گۈللىنىش بازىرى)، فۇشىن جېن (قايتا گۈللىنىش بازىرى) دىگەن 4 جېنغا ۋە گۇڭنۇڭشاڭ (ئىشچى-دېھقانلار يېزىسى)، بېيخې شاڭ (شىمالى تىچلىق يېزىسى)، خېيىڭشاڭ (تىچلىق يېزىسى)، شىنيۇيشاڭ (يېڭى يېتىشتۈرۈش يېزىسى)، فۇەنشاڭ (پۇقرالارنى بېيىتىش يېزىسى)، شىن فاشاڭ (يېڭىدىن رىۋاجلاندۇرۇش يېزىسى)، شۇنخېشاڭ (مولايىم يېزا)، جۇڭچىڭشاڭ (ساداقەت يېزىسى)، نۇڭچىڭشاڭ (ئىشچانلار يېزىسى)، فەنشىنشاڭ (گۈللەندۈرۈش يېزىسى)، شىشىڭشاڭ (غەربى گۈللىنىش يېزىسى) سۇيخېشاڭ (تىچلاندۇرۇش يېزىسى)، مىن فىڭشاڭ (خەلقنى باي قىلىش يېزىسى)، خۇامىن شاڭ (جۇڭگو پۇقرالىرى يېزىسى)، نۇڭ فىڭ شاڭ (دېھقانلارنى بېيىتىش يېزىسى)، شىنيىشاڭ (ئىشەنچ يېزىسى)، رىنيى-شاڭ (ئىشەنچ يېزىسى) دۇڭيىشاڭ (شەرق سەنئىتى يېزىسى)، جىگۇڭشاڭ (ئومۇمىي قۇتقۇزۇش يېزىسى) دىگەن 19 شاڭ (يېزا) غا ئايرىلدى. يېزا-بازار ئاستىدا 267 بو قۇرۇلدى. بو ئاستىدا 2738 جا قۇرۇلدى. 1947- يىلى يەنە بىرلەشتۈرۈلۈپ قورغان، سامپۇل، ھاڭگى، يۇرۇڭقاش

دېگەن تۆت بازار ۋە تەۋەككۈل، بۇيا، چارباغ، دول، ناۋا دېگەن بەش چوڭ يېزا قورۇلدى. كېيىن يەنە لوپ، يۇرۇڭقاش دېگەن ئىككى بازارغا ئۆزگەرتىلىپ، جىيا، بۇيا، بىزلى، ناۋا، سامپۇل، گىجا، چالمىي، جىمىي، بامىي، ھاڭگىي، كونا ھاڭگىي، ياندۇرما، راخمانپۇر، تەۋەككۈل، قۇمات دېگەن 15 يېزا قۇرۇلدى. 1947-يىلىنىڭ ئاخىرىدا توققۇز مەمۇرى رايون (جەمئىي 42 يېزا) غا ئۆزگەرتىپ قۇرۇلدى.

1950-يىلى 3-ئايدا جۇڭگو كوممۇنىستىك پارتىيىسى لوپ ناھىيىلىك كومىتېت قۇرۇلدى. 4-ئايدا لوپ ناھىيىلىك خەلق ھۆكۈمىتى قۇرۇلدى ۋە خوتەن ۋىلايەتلىك ۋالى مەھكىمىگە تەۋە بولدى. لوپتىكى بۇرۇنقى تۆت بازار، بەش چوڭ يېزىلىق تۈزۈم ئۆزگەرتىلىپ يەتتە رايون (جەمئىي 47 يېزا، 438 كەنت) قۇرۇلدى. 1955-يىلى 10-ئايدا لوپ ناھىيىلىك خەلق ھۆكۈمىتى لوپ ناھىيىلىك خەلق كۆمىتېتىغا ئۆزگەرتىلدى. شۇ يىلى 10-ئايدا شەھەر ئەتىراپى رايونى ئەمەلدىن قالدۇرۇلۇپ، لوپ جېن (بازار) قۇرۇلدى. پۈتۈن ناھىيە يەنە قورغان، يۇرۇڭقاش، سامپۇل، چارباغ، ھاڭگىي، دول، جىيادىن ئىبارەت يەتتە رايون (جەمئىي 44 كەنت)، بىر بىۋاسىتە قاراشلىق يېزا (چەندۆڭ يېزىسى) غا ئۆزگەرتىلدى. 1956-يىلى 12-ئايدا قورغان رايونى ئەمەلدىن قالدۇرۇلۇپ 7-رايون (جىيا) 1-رايونغا ئۆزگەرتىلدى. قالغانلىرىدا ئۆزگىرىش بولمىدى. ئاستىدا 44 يېزا بىر بازار قۇرۇلدى. 1957-يىلى يېزىنى ئاساس قىلىپ ئالى كوپىراتسىيە قۇرۇلدى. 1958-يىلى 10-ئايدا پۈتۈن ناھىيىدە 15 خەلق كوممۇنىسى، ئىككى دېھقانچىلىق مەيدان قۇرۇلدى.

ئۇلار:

شەرق شامىلى كوممۇنىسى - جىيا رايون 1-، 2-، 3- يېزا، جىيا بازار، سۇيادىن تەركىپ تاپقان.

سۈنئىي ھەمرا كوممۇنىسى - جىيا رايون 4-، 5- يېزا، تامىغىل بىلەن سولۇنىنىڭ بىر قىسمىدىن تەركىپ تاپقان.

تىنچلىق كوممۇنىسى - يۇرۇڭقاش 1-، 2-، 4- يېزا، ئالتىلە كەنت، قۇتچى كەنت، بۇيا كەنتىدىن تەركىپ تاپقان.

قىزىلىۈلتۈز كوممۇنىسى - يۇرۇڭقاش رايون 3-، 4- يېزىنىڭ بىر قىسمىدىن ۋە چالمىي كەنتىدىن تەركىپ تاپقان.

قىزىلبايراق كوممۇنىسى - سامپۇل رايون 1-2- يېزىدىن تەركىپ تاپقان؛

بەخت كوممۇنىسى - سامپۇل رايون 3-، 5- يېزىدىن تەركىپ تاپقان؛

يېڭىھايات كوممۇنىسى - سامپۇل رايون 4- يېزا، بىزلى ۋە قارقىر كەنتىدىن تەركىپ تاپقان.

نۇرلۇق كوممۇنىسى - چارباغ رايون 1-، 5- يېزا، جىمىي، چارباغ، ئايماق، گىجا، بامىي قاتارلىق كەنتلەردىن تەركىپ تاپقان؛

قەھرىمان كوممۇنىسى - چارباغ رايون 2-، 3-، 4- يېزىنىڭ بىر قىسمىدىن، گىجا، يۇقىرى بامىي، تۆۋەن گىجا قاتارلىق كەنتلەردىن تەركىپ تاپقان.



ئالتۇنيۇلتۇز كوممۇنا — ھاڭگىي رايون 1-، 2- يېزىدىن تەركىپ تاپقان؛  
بەشيۇلتۇز كوممۇنا — ھاڭگىي رايون 3-، 4- يېزىدىن تەركىپ تاپقان.  
غالبىيەت كوممۇنا — دول رايون 1-، 2- يېزىدىن تەركىپ تاپقان؛  
دۆلەتقۇرلىشى كوممۇنا — دول رايون 3-، 4- يېزىدىن تەركىپ تاپقان؛  
راكتا كوممۇنا — دول رايون 5- يېزا ۋە ھاڭگىي رايون 5- يېزىدىن تەركىپ تاپقان؛  
قىزىلىۇلتۇز كوممۇنا — قورغان يېزا، دول رايون 6- يېزا، سامپۇل رايون 6- يېزىدىن  
تەركىپ تاپقان.

1959- يىلى پۈتۈن ناھىيە بىرلەشتۈرۈلۈپ ئالتە كوممۇناغا ئايرىلغان ۋە ئاستىدا 33 باشقۇرۇش رايون، 204 دادۇي ① قۇرۇلغان. ئالتە كوممۇنا:

قىزىلىۇلتۇز كوممۇنا — ئەسلىدىكى لوپ قورغان يېزا؛  
تاشقىن كوممۇنا — ئەسلىدىكى شەرق شامىلى، قىزىلىۇلتۇز، سۈنئىي ھەرا، تىچلىق كوممۇ  
نالىرىدىن تەركىپ تاپقان؛

قىزىلبايراق كوممۇنا — ئەسلىدىكى قىزىلبايراق، بەخت، يېڭىھايات، قىزىلىۇلتۇز كوممۇ  
نالىرىدىن تەركىپ تاپقان؛

ئۇچقۇن كوممۇنا — ئەسلىدىكى نۇرلۇق، قەھرىمان كوممۇناللىرىدىن تەركىپ تاپقان؛  
يالقۇن كوممۇنا — ئەسلىدىكى ئالتۇنيۇلتۇز، بەشيۇلتۇز، راکتا كوممۇناللىرىدىن تەركىپ  
تاپقان؛

شەرقشامىلى كوممۇنا — ئەسلىدىكى غالبىيەت، دۆلەت قۇرۇلۇشى، راکتا كوممۇناللىرىدىن  
تەركىپ تاپقان؛

شۇنىڭ بىلەن بىر ۋاقىتتا، ئەسلىدىكى ھەرقايسى رايونلۇق مەھكىمىلەر كوممۇنا باشقۇرۇش  
كومىتېتىغا، رايونلۇق كومىتېت بولسا كوممۇنا پارتكومغا ئۆزگەرتىلدى.

1960- يىلىدىن 1963- يىلىغىچە ئىلگىرى-كېيىن بولۇپ جىيا تاشقىن كوممۇنادىن ئايرىلىپ  
چىقىپ، مۇستەقىل ھالدا يېڭى قۇرۇلۇش كوممۇناسى بولۇپ قۇرۇلدى، ناۋا بولسا قىزىلبايراق  
كوممۇنادىن ئايرىلىپ چىقىپ مۇستەقىل ھالدا مەڭگۈ مولھوسۇل كوممۇناسى بولۇپ قۇرۇلدى.  
شۇنىڭدىن كېيىن پۈتۈن ناھىيىدە سەككىز كوممۇنا، بىر دۆلەت ئىگىلىكىدىكى دېھقانچىلىق مەيدان  
قۇرۇلدى.

1969- يىلى 2- ئايدا ناھىيىلىك خەلق كومىتېتى ناھىيىلىك ئىنقىلابى كومىتېتىغا  
ئۆزگەرتىلدى. ناھىيىدىن تۆۋەن ھەردىرىجىلىك ھاكىمىيەتلەر بىرتۇتاش ئىنقىلابى كومىتېتىغا  
ئۆزگەرتىلدى.

ئىزاھات ① دادۇي — خەنزۇ تىلىدىن قۇبۇل قىلىنغان سۆز بولۇپ، چوڭ ئەترەت دىگەن مەنىدە.  
ئاتاپ ئادەتلىنىپ قالغاچقا ئۆز ئەينى ئېلىنىدى.

1973-يىلى ئاپتونوم رايونىنىڭ تەستىقى ئارقىلىق قىزىلبايراق دېھقانچىلىق مەيدان ئەمەلدىن قالدۇرۇلۇپ، شەرققەزاردى كوممۇناسى قۇرۇلدى. شۇنىڭدىن كېيىن پۈتۈن ناھىيىدە توققۇز كوممۇنا قۇرۇلدى.

1978-يىلى يەرنامىلىرىنى ئومۇميۈزلۈك تەكشۈرۈشتە، كوممۇنالارنىڭ نامى بىردەك ئەسلىدىكى يەرلىك نامغا ئۆزگەرتىلدى، ئۇلار:

ئەسلىدىكى نامى	ئۆزگەرگەن نامى	قاراشلىق ئورۇن
قىزىلبۇلتۇز كوممۇنا	لوپ كوممۇنا	13 دادۇي 1 دېھقانچىلىق مەيدان
تاشقىن كوممۇنا	يۇرۇڭقاش كوممۇنا	40 دادۇي 1 دېھقانچىلىق مەيدان
يېڭىقۇرۇلۇش كوممۇنا	جىيا كوممۇنا	19 دادۇي 1 دېھقانچىلىق مەيدان
قىزىلبايراق كوممۇنا	سامپۇل كوممۇنا	22 دادۇي 1 دېھقانچىلىق مەيدان
ئۇچقۇن كوممۇنا	چاۋاغ كوممۇنا	35 دادۇي 1 دېھقانچىلىق مەيدان
يالقۇن كوممۇنا	ھاڭگىي كوممۇنا	33 دادۇي 1 دېھقانچىلىق مەيدان
شەرقشاملى كوممۇنا	دول كوممۇنا	29 دادۇي 2 دېھقانچىلىق مەيدان
شەرققەزاردى كوممۇنا	بەشتۇغراق كوممۇنا	8 دادۇي
مەڭگۈ مول ھۈسۈل كوممۇنا	ناۋا كوممۇنا	9 دادۇي

1981-يىلى 12-ئايدا لوپ ناھىيىلىك 8-نۆۋەتلىك خەلق ۋەكىللىرى قۇرۇلتىيى چاقىرىلىپ، ناھىيىلىك ئىنقىلابى كومىتېتى ناھىيىلىك خەلق ھۆكۈمىتىگە ئۆزگەرتىلگەنلىكى رەسمى ماقۇللاندى ۋە جۇڭگو خەلق سىياسى مەسلىھەت كېڭىشى لوپ ناھىيىلىك كومىتېتى، لوپ ناھىيىلىك خەلق ۋەكىللىرى قۇرۇلتىيى دائىمى كومىتېتى قۇرۇلدى.

1984-يىلى 2-قېتىملىق يەرنامىلىرىنى ئومۇميۈزلۈك تەكشۈرۈشتە، يەرنامىلىرىنى ئۆلچەملەش-تۈزۈش، قېلىپلاشتۇرۇش تەلپىگە ئاساسەن، ناھىيىلىك خەلق ھۆكۈمىتىگە يوللاپ تەستىقلىتىش ئارقىلىق، بىرقىسىم يەرنامىلىرىنىڭ خەنزۇچە يېزىلىشى ئۆزگەرتىلدى. شۇ يىلى 12-ئاينىڭ 7-كۈنى ناھىيىلىك خەلق ھۆكۈمىتى مۇزاكىرە قىلىش ۋە ئاپتونوم رايونلۇق خەلق ھۆكۈمىتىگە يوللاپ تەستىقلىتىش ئارقىلىق ھاكىمىيەت بىلەن كوممۇنانى ئايرىپ، ھەرقايسى يېزا، بازارلىق خەلق ھۆكۈمەتلىرى قۇرۇلدى. پۈتۈن ناھىيە مەمۇرى جەھەتتە ئومۇمەن سەككىز يېزا، ئىككى بازار، 190 كەنت كومىتېتى، بەش ئاھالە كومىتېتىغا ئايرىلدى. ئۇلار:

ئەسلى نامى	ئۆزگەرگەن نامى	تورۇشلۇق ئورنى	قاراشلىق كەنت (ئاھالە) كومىتېتى
لوپ كوممۇنا	لوپ بازىرى	يېڭىبازار	17 كەنت كومىتېتى، بەش ئاھالە كومىتېتى
جىيا كوممۇنا	جىيا يېزىسى	تېرەكلىك	13 كەنت كومىتېتى
يۇرۇڭقاش كوممۇنا	يۇرۇڭقاش بازىرى	يۇڭبازار	12 كەنت كومىتېتى
يۇرۇڭقاش كوممۇنا	بۇيا يېزىسى	بۇيا بازار	17 كەنت كومىتېتى
ناۋا كوممۇنا	ناۋا يېزىسى	پادىچىمەھەللە	11 كەنت كومىتېتى

22 كەنت كومىتېتى	شەنبە بازار	سامپۇل يېزىسى	سامپۇل كوممۇنا
32 كەنت كومىتېتى	كۆلئېرىق	چارباغ يېزىسى	چارباغ كوممۇنا
36 كەنت كومىتېتى	قۇمباغ	ھاڭگىي يېزىسى	ھاڭگىي كوممۇنا
20 كەنت كومىتېتى	يولچىكۆل	دول يېزىسى	دول كوممۇنا
10 كەنت كومىتېتى	چوڭيول	بەشتوغراق يېزىسى	بەشتوغراق كوممۇنا



## لوپ ناھىيىسىنىڭ سۇ بايلىقى مەنبەسى، سۇ قۇرۇلۇش ئومۇمىي ئەھۋالى

لوپ ناھىيىسىنىڭ دەريا-ئۆستەڭلىرى ئومۇمەن كوئىنلۇن تېغىدىن باشلىنىپ، مۇز-قار ئىرىتمىلىرىدىن دەريا ئېقىنى شەكىللەنگەن. ئۇ چوڭقۇر ئىدىر-جىلغىلار ئارقىلىق چۆل باياۋانغا كىرىپ تاغ ئالدىدىكى يانتۇ تۈزلەڭلىكتىكى كەڭ دېھقانچىلىق تېرىلغۇ رايونلىرىدىن ئېقىپ ئۆتدۇ ۋە شىمالدىكى تەكلىماكان چۆلىگە سىڭىپ كىتىدۇ. بۇ يەردە ئاساسەن 6 دەريا ئېقىنى بار. يۇرۇڭقاش دەرياسى: كوئىنلۇن تاغ سېستىمىسىدىكى مۇزتاغنىڭ جەنۇبىدىكى چاڭچە-مەن داۋىنىدىن باشلىنىدۇ. ئۇ لوپ ناھىيىسى بىلەن خوتەن ناھىيىسىنى ئايرىپ تۇرىدىغان پاسل دەريا، شۇنداقلا لوپ ناھىيىسىنىڭ ئاساسلىق سۇغۇرۇش مەنبەسى ھىساپلىنىدۇ. ناھىيىدىن ئېقىپ ئۆتۈش ئۇزۇنلىقى 190 كىلومېتىر، ئېقىپ ئۆتۈش زىمىن كۆلىمى 14 مىڭ 576 كۋادرات كىلومېتىر، ئوتتۇرىچە ئېقىن مىقدارى سېكوننتىغا 73.2 كۇب مېتىر، كەلكۈن مەزگىلدە ئەڭ زور ئېقىن مىقدارى سېكوننتىغا 1460 كۇب مېتىر، سۇسىز مەزگىلدىكى ئەڭ ئاز ئېقىن مىقدارى سېكوننتىغا 2.3 كۇب مېتىر، يىللىق ئوتتۇرىچە ئېقىن مىقدارى 2 مىليارت 300 مىليۇندىن 2 مىليارت 500 مىليۇن كۇب مېتىرغىچە كىلىدۇ. يىل بويى لوپ ناھىيىسىگە ئاقىدىغان سۇ مىقدارى 650 مىليۇن كۇب مېتىر، سۇغۇرۇش كۆلىمى 490 مىڭ مو.

ئاچچىق دەرياسى: ئايغىننىڭ سۈيى ئاچچىق بولغاچقا ئاچچىق دەرياسى دەپ نام ئالغان، بۇ دەريا ئوتتۇرا تاغ بەلباغلىرىدىن باشلىنىدۇ. مۇز-قار ئىرىتمىسىدىن ھاسىل بولغان، سۇ ئاز بولغاچقا پەسىل خاراكتېرلىق دەريا ئېقىنىغا كىرىدۇ. يىللىق ئوتتۇرىچە ئېقىن مىقدارى سېكوننتىغا 0.44 كۇب مېتىر، يىللىق ئومۇمىي ئېقىن مىقدارى سېكوننتىغا 14 مىليۇن كۇب مېتىر، 6-ئاي كەلكۈن مەزگىلى بولۇپ، ئايلىق ئېقىن مىقدارى يۇقىرى بولغاندا 6 مىليۇن 500 مىڭ كۇب مېتىرغا يېتىدۇ، قالغان ئايلار ئاساسەن سۇسىز مەزگىلى بولۇپ، ئوتتۇرىچە ئايلىق ئېقىن مىقدارى 400 مىڭ كۇب مېتىر، سۇدىكى لاي لاتقىلار كۆپ بولغاچقا سۇ ئامبىرى ياساپ سۇ ساقلاشقا ئەپسىز. بۇ دەريا سامپۇل يېزىسىنىڭ ئاچچىق كەنتىدىكى 32 كىلومىتىرلىق يېزا ئىگىلىك تېرىلغۇ رايونىدىن ئېقىپ ئۆتدۇ. ئېقىن رايونى ئىچىدە 2950 مو تېرىلغۇ يەر سۇغۇرىلىدۇ.

ساقى دەرياسى، قۇراملىق دەرياسى، ئوتتۇراقىر دەرياسى ۋە پاختىلىق دەرياسى ئومۇمەن كوئىنلۇن تاغلىرىنىڭ ئالدىنقى تاغ بەلباغىدىن باشلىنىدۇ. ھۆل يېغىن كۆپ بولمىغانلىقتىن پەسىل خاراكتېرلىك دەريا ھىسابلىنىدۇ. كەلكۈن مەزگىلى قىسقا، قۇرغاق مەزگىلى ئۇزۇن، يەنە كېلىپ، يېشىل بەلباغدىن كۆپ يىراقتا بولغاچقا سۇ چۆلگە ئېقىپ كىرىپ كېتىپ، يېزا ئىگىلىك سۇغۇرۇشقا قىلچە پايدىسى تەگمەيدۇ. لېكىن يول بويىدىكى پەسىللىك يايلاق يېتىشتۈرۈشكە بولۇدۇ. ناھىيىمىزنىڭ يەر ئاستى سۇ مەنبەسى مول، تەكشۈرۈش ئارقىلىق سۇنىڭ تۇرغۇن مىقدارى

56 مىليارت كۇب مېتىر، تەڭشەش مىقدارى 221 مىليۇن كۇب مېتىر، ئېچىش مىقدارى 191 مىليۇن كۇب مېتىر، ئومۇمەن يۇشۇرنىشى ئۈزە، سۇنىڭ يەر ئاستى ئورنى ئوتتۇرا ھېساب بىلەن 3-5 مېتىر، بولۇپمۇ ناھىيىنىڭ شەرقى شىمال قىسمىدا يەر ئاستى سۈيىنىڭ ئوتتۇرىچە ئورنى 1-5 مېتىر بولۇپ، بۇندىن كېيىن يەر ئاستى سۈيىنى ئېچىشتا كۆڭۈلدىكىدەك سۇ مەنبەسى قۇرۇلۇشى قىلغىلى بولۇدىغان جاي ھىساپلىنىدۇ، ناھىيە تەۋەسىدە 10 نەچچە جايىدا بۇلاق ئېچىلدى. يىللىق ئوتتۇرىچە ئېقىن مىقدارى 80 مىليون كۇب مېتىر، ئەتىياز پەسلىدىكى بۇلاق سۇ مىقدارى 21 مىليۇن كۇب مېتىر، كۈز پەسلىدىكى بۇلاق سۇ مىقدارى 22 مىليۇن 700 مىڭ كۇب مېتىر، ھازىر ھاڭگىي، راخمانپۇر، جىيا، لوپتىكى بۇلاق سۈيىنى ئېچىپ پايدىلىنىۋاتىدۇ. بۇنىڭ ناھىيىمىزنىڭ قىش، ئەتىياز پەسلىدىكى يېزا ئىگىلىك سۇغۇرۇش ئىشلىرىدا رولى ناھايىتى چوڭ بولماقتا. يەر ئاستى سۈيىنى ئېچىپ پايدىلىنىشتا ناھىيىمىز 107 قۇدۇق قازدى. قۇدۇقنىڭ يەككە ئېقىش مىقدارى سېكونتقا 0.02 كۇب مېتىر پىلانلانغان. سۇ چىقىرىش مىقدارى 8 مىليون 660 مىڭ كۇب مېتىر، لېكىن ئېلىكتىرمەنبەسى قىس، ھەم قىممەت. ئۇنىڭ ئۈستىگە قۇدۇقنى يۈرۈشلەشتۈرۈش تۈلۈق بولماي، لايىھەلەش ئىقتىدارىغا تېخى يەتمىگەن. ئەمەلىي سۇ چىقىرىش مىقدارى ئوتتۇرا ھېساب بىلەن 3 مىليون كۇب مېتىر بولماقتا.

لوپ ناھىيىسىدە 1964-يىلى پۈتۈن ناھىيىنىڭ سۇغۇرۇش رايونىنى ئومۇملاشتۇرۇپ پىلانلانغان ئىدى. 1965-يىلى پۈتۈن ناھىيىنىڭ كونا سۇغۇرۇش رايونىنى زور كۆلەمدە ئۆز-گەرتتى. بىرقانچە يىلدىن بويان ئۇنىڭغا ئومۇمەن 39 مىليون 647 مىڭ 600 يۈەن مەبلەغ سالدى. ئۇنىڭ ئىچىدە دۆلەتنىڭ سۇ قۇرۇلۇشىغا بەرگەن مەبلەغى 4 مىليون 839 مىڭ يۈەن، كەلكۈندىن موداپىئە كۆرۈش مەبلەغى 766 مىڭ 200 يۈەن، ئۆزى قوشقان مەبلەغ 28 مىليون 417 مىڭ 600 يۈەن، كەتكەن ئەمگەك كۈچى 28 مىليون كۈن، ئومۇمىي پىلاندىكى قۇرۇلۇشنىڭ ئۇرۇن-لىنىش مىقدارى 12 مىليون 825 مىڭ 100 كۇب مېتىر، پۈتۈن ناھىيە بويىچە 2535.67 كىلومېتىر ئۇزۇنلۇقتا 3280 ھەرخىل ئۆستەڭ ئۆزگەرتىپ ياسالدى ۋە ئاۋۇتۇلدى. ئۇنىڭ ئىچىدە ناھىيە باشقۇرغان باش غول ئۆستەڭ بىر بۇلۇپ، ئۇزۇنلىقى 6.5 كىلومېتىر، ئەڭ زور سۇ ئۆتۈش مىقدارى سېكونتقا 135 كۇب مېتىر، شەرق ۋە غەرب دەپ ئىككى غول ئۆستەڭگە بۆلىنىدۇ. ئۇلارنىڭ ئۇزۇنلىقى 41.38 كىلومېتىر، ھەرقايسى يېزا-بازارلارغا ئاقىدىغان غول ئۆستەڭ 20 بولۇپ، ئومۇمىي ئۇزۇنلىقى 271.87 كىلومېتىر، تارماق ئۆستەڭ 80 بولۇپ، ئومۇمىي ئۇزۇنلىقى 250 كىلومېتىر، ئوق ئېرىق 789، ئومۇمىي ئۇزۇنلىقى 859 كىلومېتىر، سۇلاغ ئېرىقى 2395 بۇلۇپ ئومۇمىي ئۇزۇنلىقى 10143.35 كىلومېتىر، پۈتۈن ناھىيە بويىچە 254 كىلومېتىر ئۇزۇنلۇقتا تاش ياتقۇ زولغان سۇ سېڭىپ كېتىشنىڭ ئالدىنى ئېلىش ئۆستىڭى ياسالدى. سۇ سېڭىپ كېتىشنىڭ ئالدىنى ئېلىش ئۆستىڭى ھەرخىل ئېرىق-ئۆستەڭ ئومۇمىي ئۇزۇنلىقىنىڭ 7.89 پىرسەنتىنى ئىگەللەيدۇ. شۇنداقلا 2 سۇ كىرگۈزۈش زاكۇ① ۋە بىر سۇ تەخسىم قىلىش باش زاكۇ ياسالدى. ھەرقايسى

ئىزاھات: ① زاكۇ دېگەن خەنزۇچە سۆز بولۇپ ئۇيغۇرچە سېمونت بىلەن قاتۇرۇلغان ئازما دېگەن مەنىدە. ئۇيغۇرچە زاكۇ دەپ ئاتاپ ئادەتلەنگەنلىكتىن شۇ بويىچە ئېلىندى.

يېزا بازارلاردا 624 زاكۇ، 59 كۆۋرۈك، 90 سەكرەتمە، 13 تاناي ياسالدى. 197 تۈرلۈك ئوق ئۆستەڭنىڭ يۈرۈشلەشكەن قۇرىلىشى ئىشلىنىپ بولدى. 2 ئۇرۇندا سۇ ئامبىرى ئىشلىنىپ پۈتتى. بۇنىڭ ئىچىدە قاراكۆل سۇ ئامبىرىنىڭ سۇ سېغىمچانلىقى 22 مىليون كۇب مېتىر، ئومۇمىي سۇغۇرۇش كۆلىمى 39 مىڭ 500 مو، ئۇ پۈتۈن ناھىيىنىڭ ئەتىياز پەسلىدىكى سۇغۇرۇش كۆلىمىنىڭ 10 پىرسەنتىنى ئىگەللەيدۇ. سۇغۇرۇش رايونىنى ئۆزگەرتىپ ياساشقا ماسلاشقان ھالدا سۇ بايلىق مەنبەلىرىدىن تولۇق پايدىلىنىلدى. ناھىيىمىزدە 6 ئۇرۇندا كىچىك تىپتىكى سۇ ئېلېكتىر ئىستانسىسى ياسالدى. ئومۇمىي قۇراشتۇرۇلغان ماشىنىنىڭ سېغىمچانلىقى 1400 كىلوۋات بولۇپ، كەڭ يېزىلار ئۈچۈن يېزا ئىگىلىك ماشىنىلىرى ۋە يېزا ئىگىلىك قۇشۇمچە مەھسۇلاتلىرىنى پىششىقلاپ ئىشلەشتە ئېنېرگىيە كۈچى بىلەن تەمىن ئەتتى.

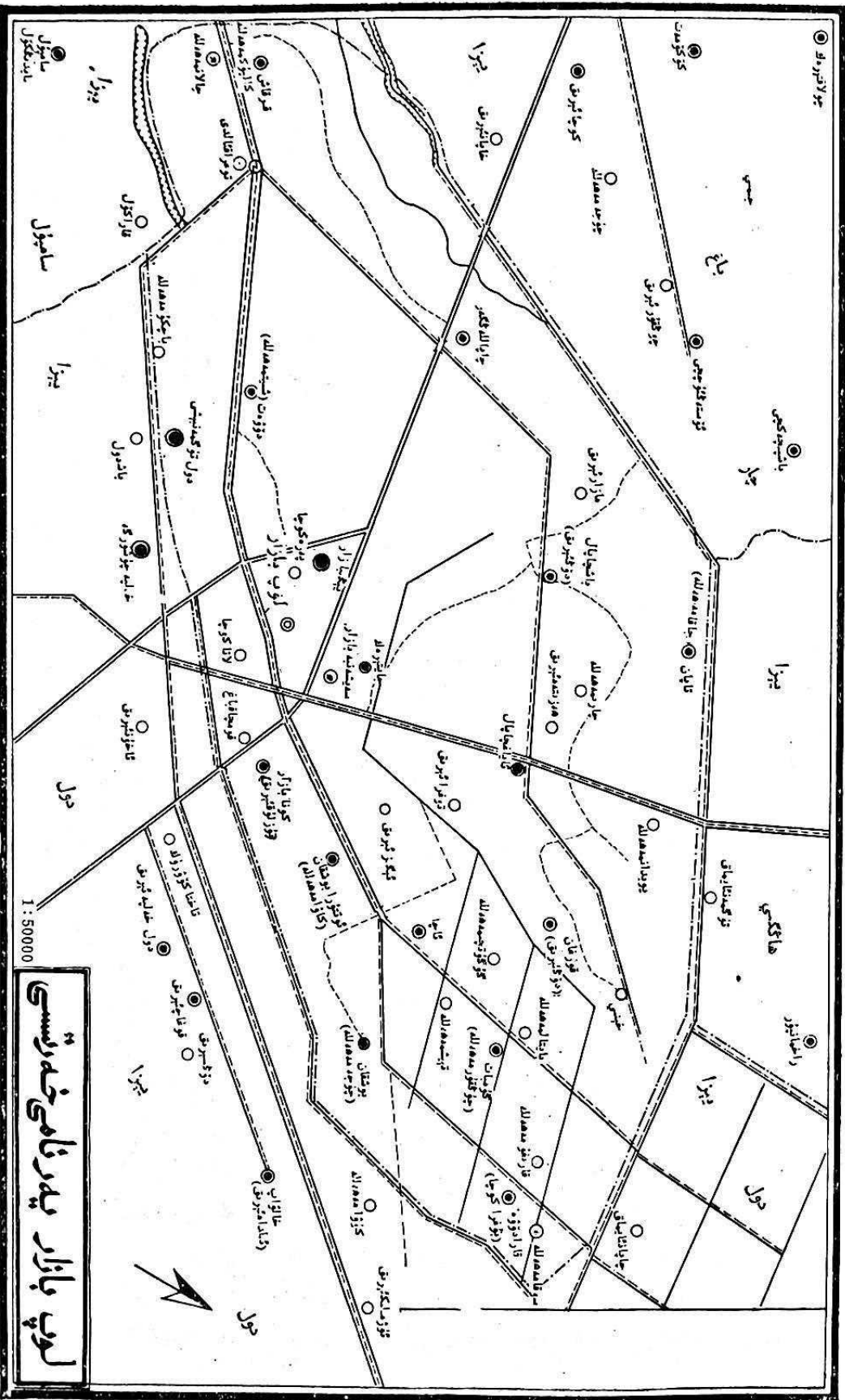
لوپ ناھىيىسىنىڭ سۇ قۇرۇلۇش بويىچە ئومۇملاشتۇرۇپ پىلانلاشنىڭ دەسلەپكى قەدەمدە ئىشقا ئاشۇرىلىشى يېزا-بازارلاردىكى مۇكەممەلراق بولغان دېھقانچىلىق ئېرىق-ئۆستەڭ سېستىمىسىنى قۇرۇپ بەردى. ئۆتمۈش بىلەن سېلىشتۇرغاندا سۇنى ئېچىش ۋە سۇدىن پايدىلىنىش ئۆلچىمى 40 پىرسەنت ئۆستۈرۈلدى. سۇغۇرۇش كۆلىمى 1949-يىلدىكى 300 مىڭ مودىن 1984-يىلدىكى 490 مىڭ موغا يەتتى. ناھىيىمىزنىڭ تارىخىدا بۇرۇندىن تارتىپ «كەلكۈن سۈيى بار تۇرۇپ يەرلەر قۇرۇپ كېتىش» ھادىسىسى ئاساسەن يوقۇتۇلدى.

*[The text on this page is extremely faint and illegible. It appears to be a dense block of handwritten or printed text, possibly a letter or a report, but the characters are too light to transcribe accurately.]*



مەمۇرىي رايون ۋە تەبىئىي كەنتلەر نامى






لوپ بازار پەرقاھى خەرسى

1:50000







## لوپ بازىرىنىڭ ئومۇمىي ئەھۋالى



شىلدىرلاپ ئاققان سۇ، ئاپتاپ چۈشمەيدىغان يول.

لوپ بازىرى - لوپ ناھىيىسى تۇرۇشلۇق جاي، بازارنىڭ شىمالى ھاڭگىي يېزىسىنىڭ راخمانپۇر ئۆستىڭى بىلەن چېگرىلىنىدۇ. شەرقى دول يېزىسى بىلەن تۇتىشىدۇ. جەنۇبى سامپۇل يېزىسى بىلەن، غەربى چارباغ يېزىسى بىلەن تۇتىشىدۇ. ئومۇمى كۆلىمى 38.5 كۋادرات كىلومېتىر، 5 ئاھالە كومىتېت، 17 كەنت كومىتېت، 38 تەبىئىي كەنت قارايدۇ. 3337 ئائىلە، 13 مىڭ 56 نوپۇس بار، بۇنىڭدىن ئۇيغۇر 11 مىڭ 101 كىشى، خەنزۇ 1820 كىشى، خۇيزۇ 29 كىشى، قازاق 65 كىشى، مانجۇ بىر كىشى.

لوپ بازىرى لوپ كەنتىگە جايلاشقانلىقى ئۈچۈن لوپ دەپ ئاتالغان، تارىختا بۇ يەر قەدىمكى ئۇدۇن دۆلىتىگە قاراشلىق يۇرۇڭقاش كەنتىدىكى ئىككى مەھەللىنىڭ بىرىسى ئىدى. ناھىيە قۇرۇلغىچە بۇ يەر بىر كىچىك كەنت بولۇپ، ئۇنىڭغا قاراشلىق 2 مەھەللىنىڭ بىرى دولپۇر دەپ ئاتىلاتتى. شۇ يەردە ئولتۇراقلاشقان ئاھالىلار لوپ بىلەن دولپۇرنى قېتىپ دولپۇر دەپمۇ ئاتىشاتتى. ناھىيە قۇرۇلغان چاغدىمۇ بۇ يەر سامپۇل مىڭ بەگلىكىگە قارايتتى. ناھىيە قۇرۇلغاندىن كىيىن لوپ

ناھىيە نامى قىلىنغان. شۇڭا ئىزچىل لوپنىڭ تۇرۇشلۇق ئورنى بولۇپ كەلمەكتە.  
1934-يىلىنىڭ ئالدى كەينىدە، پۈتۈن ناھىيە ئالتە مەمۇرى رايونغا بۆلۈندى، لوپ ناھىيە  
شەھەر ئىچى 1-رايون بولدى. لوپ، قورغان، چاپال، راخمانپۇر، دول كەنتلىرى ئۇنىڭغا قاراش-  
لىق قىلىندى.

1942-يىلى پۈتۈن ناھىيە سەككىز مەمۇرى رايونغا ئۆزگەرتىلگەندە، لوپ شەھەر ئىچى يەنىلا  
1-رايون قىلىنىپ، 12 كەنت قاراشلىق بولدى.

1944-يىلى بوجاڭ-جاجة تۈزۈمى يولغا قۇيۇلغاندا لوپ شەھەر ئىچى بىر بازار ئىككى يېزىغا  
يەنى ۋىنخۇا جېن (مەدەنىيەت بازار)، خۇا مىنشاڭ (جۇڭگو پۇقرالىرى يېزىسى)،  
شىنىشاڭ (ئىشنىش يېزىسى)غا ئايرىلدى.

1947-يىلى بىر بازار ئىككى يېزىنى لوپ بازار، راخمانپۇر يېزا دېگەنگە ئۆزگەرتتى.

1947-يىلى 12-ئايدا پۈتۈن ناھىيە تۆت بازار، بەش چوڭ يېزىغا ئۆزگەرتىلگەندە لوپ بازار  
بىلەن راخمانپۇر يېزىنى قوشۇپ ئەسلىدىكى قورغان بازارغا ئۆزگەرتىلدى.

1949-يىلىدىن 1950-يىلىنىڭ بېشىغىچە يەنى ئازاتلىق ھارپىسىغىچە قورغان بازارغا تەۋە  
بولدى.

1950-يىلى 4-ئايدا لوپ ناھىيىلىك خەلق ھۆكۈمىتى قۇرۇلغاندىن كېيىن پۈتۈن ناھىيە يەتتە  
رايونغا ئۆزگەرتىلدى. قورغان رايونى 1-رايون بولدى ۋە رايونلۇق خەلق ھۆكۈمىتى قۇرۇلدى.

1954-يىلى 3-ئايدا 1-رايوننى ئىككى رايونغا بۆلۈپ شەھەر ئەتراپى رايونى ئاۋۇتۇلدى.

1955-يىلى شەھەر ئەتراپى رايونى ئەمەلدىن قالدۇرۇلۇپ، لوپ بازار قۇرۇلدى.

1956-يىلى 12-ئايدا 1-رايون (قورغان رايون) ئەمەلدىن قالدۇرۇلۇپ، ئەتراپتىكى  
كەنتلەرنى قوشۇپ، قورغان كەنت ئاساس قىلىنغان ھالدا ناھىيىگە بىۋاسىتە قاراشلىق قورغان  
يېزىسى قۇرۇلدى.

1958-يىلى 11-ئايدا قورغان يېزا، سامپۇل 6-يېزا (قىرقاش)، دول 6-يېزا (بوشقان)  
لەردىن تەركىپ تاپقان لوپ قىزىلىۋىلتۇز كوممۇناسى قۇرۇلدى.

1959-يىلى 3-ئايدا پۈتۈن ناھىيىدىكى 15 كوممۇناسى قىسقارتقاندا لوپ بازارنى تەسىس  
قىلىپ قورغان يېزا ئۆز ئالدىغا قىزىلىۋىلتۇز كوممۇناسى بولۇپ قۇرۇلدى. رەھبەرلىك ئورگىنى  
كوممۇناسى باشقۇرۇش كومىتېتى دەپ ئاتالدى.

1968-يىلى كوممۇناسى باشقۇرۇش كومىتېتى كوممۇناسى ئىنقىلابى كومىتېتىغا ئۆزگەرتىلدى.

1979-يىلى لوپ كوممۇناسى دەپ ئۆزگەرتىلدى.

1984-يىلى 12-ئايدا ھاكىمىيەت بىلەن كوممۇناسى ئايرىپ قۇرۇلغاندا، لوپ كوممۇناسى لوپ  
بازار ۋە قورغان يېزا دەپ ئىككىگە ئايرىلدى ۋە بازارلىق خەلق ھۆكۈمىتى، يېزىلىق خەلق  
ھۆكۈمىتى قۇرۇلدى.

1985-يىلى 12-ئايدا لوپ بازار بىلەن قورغان يېزا بىرلەشتۈرۈلۈپ، لوپ بازار (جېن)  
قۇرۇلدى ۋە بازارلىق خەلق ھۆكۈمىتى تەسىس قىلىندى.

لوپ بازارنىڭ ئەسلى شەھەر سېپىلى يوق ئىدى. تۆت ئەتراپى يېزىلار بىلەن تۇتۇشۇپ كەتتەتتى. 1945-يىلى لوپ شەھەر سېپىلى ياسالدى. سېپىل ئېگىزلىكى 4.75 مېتىر، تىگىنىڭ كەڭلىكى 3.5 مېتىر، ئۈستىنىڭ كەڭلىكى 1.5 مېتىر، ئەتراپىنىڭ ئايلىما ئۇزۇنلىقى 3180 مېتىر ئىدى. پۈتۈن شەھەر ئىچى تۇخۇمدەك يۇمۇلاق شەكىلگە چۈشۈرۈلگەن ئىدى. تۆت تەرىپىدە شەھەر دەرۋازىسى قويۇلغان، شەرقى دەرۋازىسى خۇيىنىڭمىن (ئامانلىق دەرۋازىسى)، جەنۇبى دەرۋازىسى يۇيشۇمىن (تاغ مەنزىرىسى دەرۋازىسى)، غەربى دەرۋازىسى جېڭ بىيەنمىن (چىگرا موداپىئە دەرۋازىسى)، شىمالى دەرۋازىسى شۋەنجىڭمىن (ھۆكۈمەت دەرۋازىسى) دەپ ئاتىلاتتى. شەھەر ئىچىدە تۆت دانە ئويداڭ-چوڭقۇر، ئەگرى-مايماق توپا يول (كوچا) بار ئىدى. شەھەر ئىچىدە پەقەتلا بىرقانچە ئائىلىنىڭ ناۋايخانا، ۋە پارچە-پۇرات دوكان بار ئىدى. بىر ئۇيغۇر باشلانغۇچ مەكتەپ بولۇپ، 60 نەپەر ئوقۇغۇچى، ئوقۇتقۇچىلار بار ئىدى. ئازاتلىقنىڭ ھارپىسىغىچە ناھىيىلىك ھۆكۈمەت، ساقچى ئىدارىسى، ئۇيغۇر ئۇيۇشما قاتارلىق قىش ۋە ياغاچتىن ياسالغان تۆت ئۇزۇن قۇرۇلشنى ھىساپقا ئالمىغاندا، قالغان كوچا ئۆيلەرنىڭ ھەممىسى پاكار ۋەدىك ئۆيلەر ئىدى. ھەرسەيشەنبە كۈنى بازار بولاتتى. شۇڭا لوپ بازىرىنى پۇقرا تىلىدا سەيشەنبە بازار دەپ ئاتىشاتتى.

لوپ بازىرى تاغ ئالدى كەلكۈن لاتقا تۈزلەڭلىكىگە كىرىدۇ. جەنۇبى تەرىپى ئېگىز، شىمالى تەرىپى پەس، ئوتتۇرىچە ئېگىزلىكى دېڭىز يۈزىدىن 1340 مېتىر ئېگىز. قىيپاشلىقى  $\frac{1}{300}$  مېتىر، زىمىن تەۋەلىكىدىكى يەر ئاستى سۇ ئورنى ئېگىز، شورلۇق تۇپراق كۆپ، بازارنىڭ غەرب ۋە شىمال تەرىپىدە زور كۆلەملىك زەيلىك، سازلىق يەرلەر بار. ھاۋاسى قۇرغاق، شامال كۆپ چىقىدۇ. بۇ يەر تىپىك قۇرۇقلۇق چۆل خاراكىتىدىكى ھاۋا كىلىماتىغا كىرىدۇ. يىللىق ئوتتۇرىچە تېمپېراتورا  $11.5^{\circ}\text{C}$ ، تارىختىن بويانقى يىللىق ئوتتۇرىچە ھۆل يېغىن مىقدارى 34.5 مىللىمېتىر، يىللىق ئوتتۇرىچە قىروسىز مەزگىلى 212 كۈن.

لوپ بازىرى لوپ ناھىيىسىنىڭ سىياسى، ئىقتىسادى، سودا، مەدەنىيەت مەركىزى ھىساپلىنىدۇ. ئازاتلىقتىن كىيىنكى 30 نەچچە يىلدىن بويان شەھەر ئىچى بارغانسېرى كېڭەيدى. ھازىرقى ناھىيە شەھەر ئىچى كۆلىمى ئازاتلىقنىڭ دەسلەپكى مەزگىلىنىڭ 3 ھەسسىسىگە تەڭ كېلىدۇ. شەھەر ئىچى قۇرۇلۇشى رەتلىك، ئۆتمۈشتىكى كونا پاكار ئۆيلەردىن قىلچە ئەسەر قالمىدى. شەھەر ئىچىدىكى توققۇز كەڭ داغدام كوچا يوللار تەرەپ-تەرەپكە تۇتىشىدۇ. ئۇنىڭدىن بەش يولغا ماي ياتقۇزۇلغان.

30 نەچچە يىلدىن بويان سودا-سانائەت تىز تەرەققى قىلدى. ھازىر گىلەم كارخانىسى، سېمونت زاۋۇتى، يېزا ئىگىلىك ماشىنىلىرىنى ياساش-رېمونت قىلىش زاۋۇتى، ئۇن زاۋۇتى، ياغ زاۋۇتى، يىمەك-ئىچمەك پىششىقلاش زاۋۇتى، سەيپوڭچىلىق، ياغاچچىلىق قاتارلىق زاۋۇت-كارخانىلار قۇرۇلدى. بازار ئىچىدە سودا ئۇرۇنلىرى ھەممە يەرگە يېيىلغان. ناھىيىلىك دوختۇرخانا، بازارلىق دوختۇرخانا، يۇقۇملۇق كىسەللىكلەرنىڭ ئالدىنى ئېلىش-داۋالاش پونكىتى، مەدەنىيەت يۇرتى، كۈتۈپخانا، كىنو-تىياتىرخانا، سەنئەت ئۆمىكى،

تەنتەربىيە مەيدانى، رادىئو-تېلېۋىزىيە ئىدارىسى قاتارلىق مەدەنىي، سەھىيە كەسپى ئۇرۇنلار مۇشۇ بازارغا جايلاشقان، 12 باشلانغۇچ مەكتەپ، 1716 نەپەر ئوقۇتقۇچى، ئۈچ ئوتتۇرا مەكتەپ، 1866 نەپەر ئوقۇتقۇچى بار، يەنە بىر پارتىيە مەكتەپ، بىر دېھقانچىلىق ماشىناسازلىق، دېھقانچىلىق تېخنىكا خادىملىرىنى يېتىشتۈرۈش مەكتىپى بار.

بازار ئەتراپى يېزىلىرى يېزا ئىگىلىكىنى ئاساس قىلىدۇ. تېرىلغۇ يەر كۆلىمى 22 مىڭ 366 مو، ئاساسى مەھسۇلاتى بۇغداي، قوناق، ئىقتىسادى زىرائەتلەردىن پاختا، مايلىقدان، پىلە ئۈزۈمچىلىك، قاتارلىقلار بار، 1985-يىلى ئاشلىقنىڭ ئومۇمىي مەھسۇلاتى 10 مىليون 90 مىڭ جىڭ، بىرلىك مەھسۇلاتى 743 جىڭ، كىشى بېشىغا توغرا كېلىدىغان ئوتتۇرىچە ئاشلىق 867 جىڭ، پاختىنىڭ ئومۇمىي مەھسۇلاتى 240 مىڭ جىڭ، مايلىقداننىڭ ئومۇمىي مەھسۇلاتى 215 مىڭ جىڭ، پىلە 9484.3 جىڭ، قوتاندېكى قالدۇق چارۋا 21 مىڭ 59 تۇياق.

يېقىنقى يىللاردىن بويان شەھەر ئەتراپى رايونلىرىدىكى يېزا قۇرۇلمىسى ناھايىتى تىز تەرەققىي قىلدى. ھازىر بىر غول ئۆستەڭ، 13 تارماق ئۆستەڭ بار، ئومۇمىي ئۇزۇنلىقى 21.7 كىلومېتىر، ئادەتتىكى سۇغۇرۇش ئېرىقلىرى 104 بۇلۇپ، ئومۇمىي ئۇزۇنلىقى 78.5 كىلومېتىر، ئاساسى ئورمان بەلباغ 13 پارچە، تاش-يول 53 بۇلۇپ، ئومۇمىي ئۇزۇنلىقى 54 كىلومېتىر، ھازىر سالا ئېتىز، يول، ئېزىق-ئۆستەڭ ۋە ئورمان بەلباغلىرى بىرگەۋدە قىلىنغان مەنزىرە شەكىللەندى. 1984-يىلى دېھقانچىلىق ئېتىزلىرىنى ئورمان بىلەن تورلاشتۇرۇش ئەمەلگە ئاشۇرۇلدى.



## ئۆلچەملىك ناملار

لوپ ناھىيىسى

لوپ ناھىيىسىنىڭ ئومۇمىي ئەھۋال ماتېرىيالىغا قارالسۇن

لوپ بازىرى

لوپ بازىرىنىڭ ئومۇمىي ئەھۋال ماتېرىيالىغا قارالسۇن

بىرىنچى ئاھالە كوئىتىسى

ئورنى لوپ بازىرىنىڭ مەركىزىدىكى تۆت چاسا يول ئېغىزىنىڭ غەربى جەنۇبىدا، بۇنىڭغا قاراشلىق رايوندا جامائەت خەۋپسىزلىك ئىدارىسى، ناھىيىلىك پارتكوم، 2-يىنىك سانائەت ئىدارىسى، ناھىيىلىك 2-باشلانغۇچ مەكتەپ، 2-ئوتتۇرا مەكتەپ، 3-ئوتتۇرا مەكتەپ، پارتىيە مەكتىپى، نېفىت شىركىتى، دېھقانچىلىق تېخنىكا كېڭەيتىش پونكىتى، ئۇرۇقچىلىق شىركىتى، ئورمانچىلىق ئىدارىسى، ناھىيىلىك رادىئو-تېلېۋىزىيە ئىدارىسى قاتارلىق 16 ئورۇن بار. غەربى جەنۇبتىن شەرققە قاراپ تەرتىپى بويىچە ئورۇنلاشتۇرۇلۇپ، بىرىنچى ئاھالە كوئىتىسى دەپ ئاتالدى.

ئىككىنچى ئاھالە كوئىتىسى

ئورنى لوپ بازىرىنىڭ مەركىزىدىكى تۆت چاسا يول ئېغىزىنىڭ غەربى شىمالىدا، بۇنىڭغا قاراشلىق رايوندا سودا ماگىزىنى، 2-يىنىك سانائەت ئىدارىسىنىڭ بىناكارلىق كارخانىسى، ناھىيىلىك يېزا ئىگىلىك ماشىنىلىرىنى ياساش-رىمونت قىلىش زاۋۇتى، سۇ ئېلىكتىر ئىدارىسى، پاختا زاۋۇتى، ناھىيىلىك 1-باشلانغۇچ مەكتەپ، يېزا ئىگىلىك ماشىنا سايمانلىرى بىلەن تەمىنلەش پونكىتى، يېمەك-ئىچمەكلەرنى پىششىقلاپ ئىشلەش زاۋۇتى قاتارلىق 15 ئورۇن بار، بۇلار رەت بويىچە ئىككىنچى ئورۇنغا تىزىلغانلىقى ئۈچۈن ئىككىنچى ئاھالە كوئىتىسى دەپ ئاتالدى.

ئۈچىنچى ئاھالە كوئىتىسى

ئورنى لوپ بازىرىنىڭ مەركىزىدىكى تۆت چاسا يول ئېغىزىنىڭ شەرقى جەنۇبىدا، بۇنىڭغا قاراشلىق رايوندا ناھىيىلىك خەلق بانكىسى، تۈرلۈك ماللارنى توپ تارقىتىش شىركىتى، پارچە سېتىش شىركىتى، پوچتا تېلېگىراف ئىدارىسى، ناھىيىلىك 1-ئوتتۇرا مەكتەپ، يەرلىك مەھسۇلاتلار شىركىتى، ناھىيىلىك خەلق ھۆكۈمىتى، ماشىنا ئەترىتى، كۈتۈپخانا قاتارلىق 10 ئورۇن بار، رېتى بويىچە ئۈچىنچى ئورۇنغا تىزىلغانلىقى ئۈچۈن ئۈچىنچى ئاھالە كوئىتىسى دەپ ئاتالدى.

تۆتىنچى ئاھالە كوئىتىسى

ئورنى لوپ بازىرىنىڭ مەركىزىدىكى تۆت چاسا يول ئېغىزىنىڭ شەرقى شىمالىدا، بۇنىڭغا قاراشلىق رايوندا پارچە سېتىش شىركىتىنىڭ تۈرلۈك ماللار ماگىزىنى، سودا ئىدارىسى، باج

ئىشلار ئىدارىسى، تەمىنات سودا كوپراتىپى، قوراللىق بۆلۈم، سوت مەھكىمىسى، قوراللىق  
ساقچى ئەترەت، كىنوخانا، ماددى ئەشيا پونكىتى، ناھىيىلىك گىلەم كارخانىسى قاتارلىق  
22 ئورۇن بار، بۇلار رېتى بويىچە تۆتىنچى ئورۇنغا تىزىلغانلىقى ئۈچۈن تۆتىنچى ئاھالە  
كومىتېت دەپ ئاتالدى.

### بەشىنچى ئاھالە كومىتېتى

ئورنى لوپ بازار مەركىزىنىڭ شەرققە قىيپاش شىمال تەرىپىدە، لوپ بازىرىدىكى بوشقان  
ئۆستىگىنىڭ شەرقى، دول ئۆستىگىنىڭ غەربىدىكى ئارىلىققا جايلاشقان. بۇ رايوندا ئاشلىق ئىدا-  
رىسى، ناھىيىلىك دوختۇرخانا، تەپتىش مەھكىمىسى، يەرلىك كىسەللىكلەرنىڭ ئالدىنى ئېلىش-  
داۋالاش پونكىتى، يېمەك-ئىچمەك شىركىتى، يېزا ئىگىلىك بانكا، مال دوختۇرلۇق پونكىتى  
قاتارلىق 9 ئورۇن بار، رېتى بويىچە بەشىنچى ئورۇنغا تىزىلغانلىقى ئۈچۈن بەشىنچى ئاھالە  
كومىتېت دەپ ئاتالدى.

### خوتەن يولى

ئورنى لوپ بازار مەركىزىنىڭ غەربىدە، شەرق تەرىپى بازار مەركىزىدىكى تۆت چاسا يول  
ئېغىزىدىن باشلىنىپ، غەربتە شەھەر قۇرۇلۇشى تاشيولىغا تۇتىشىدۇ. ئومۇمىي ئۇزۇنلىقى 1.49  
كىلومېتىر، كەڭلىكى 24 مېتىر، غەرىپتىن شەرققە قاراپ سوزۇلغان، يول يۈزىگە ماي ياتقۇزۇلغان،  
لوپ بازىرىدىكى تۆت چوڭ كوچىنىڭ بىرىسى ھىساپلىنىدۇ، جامائەت خەۋپسىزلىك ئىدارىسى،  
ناھىيىلىك 1-باشلانغۇچ مەكتەپ، ناھىيىلىك پارتكوم، 2-يىنىك سانائەت ئىدارىسى، يېزا  
ئىگىلىك ماشىنا سايمانلىرى بىلەن تەمىنلەش پونكىتى قاتارلىق ئورۇنلار مۇشۇ يولنىڭ ئىككى  
ياقىسىغا جايلاشقان. بۇ يەر ئازاتلىقنىڭ ئالدىدا يېڭى بازار دەپ ئاتىلاتتى، ئازاتلىقتىن كىيىنمۇ  
يېڭى بازار دەپ ئاتالغان. 1984-يىلى خوتەن يولى دەپ نام بېرىلدى. بۇ يول لوپ ناھىيىسى-  
دىن خوتەنگە قاتنىغىلى بولىدىغان ئوق لىنىيە بولغانلىقتىن شۇنداق نام بېرىلگەن.

### ھاڭگىي يولى

ئورنى لوپ بازار مەركىزىنىڭ شىمالىدا، جەنۇب تەرىپى بازار مەركىزىدىكى تۆت چاسا يول ئېغىزى-  
دىن باشلىنىپ، شىمال تەرىپى ھاڭگىي يېزىسىنىڭ ئوق يولىغا تۇتىشىدۇ. ئومۇمىي ئۇزۇنلىقى 1.55  
كىلومېتىر، كەڭلىكى 24 مېتىر، جەنۇبتىن شىمالغا قاراپ سوزۇلغان، يول يۈزىگە ماي ياتقۇزۇل-  
غان، لوپ بازىرىدىكى تۆت چوڭ كوچىنىڭ بىرىسى ھىساپلىنىدۇ. سودا ماگىزىنى، چوڭ بازار،  
سۇ ئېلىكتىر ئىدارىسى، لوپ بازارلىق تەمىنات سودا ماگىزىنى، ناھىيىلىك تەمىنات سودا كوپىرا-  
تىپىنىڭ 3-ماگىزىنى، يەرلىك مەھسۇلاتلار ماگىزىنى، ئەمگەك مۇلازىمەت شىركىتىنىڭ ھەرقايسى  
ماگىزىنلىرى، شۇنىڭدەك يەككە تىجارەتچىلەر، رېمونتچىلار، ئاشپەزچىلىك دوكانلىرى، سات-  
راچلار قاتارلىق مۇلازىمەت كەسىپلىرىنىڭ كۆپۈنچىسى مۇشۇ يولنىڭ ئىككى تەرىپىگە جايلاشقان.  
يەنە ناھىيىلىك مەدەنىيەت يۇرتى، تەنتەربىيە مەيدانى، كىنو خانىلارمۇ بار. بۇ كوچا لوپ بازىرى-  
نىڭ سودا-سېتىق، مەدەنى كۆڭۈل ئېچىش پائالىيەت مەركىزى ھىساپلىنىدۇ. بۇ ناھىيە شەھەر  
مەركىزىدىن ھاڭگىي يېزىسىغا تۇتىشىدىغان ئوق يول بولغانلىقتىن بۇرۇندىن تارتىپ ھاڭگىي يولى

دەپ ئاتالغان.

### دول يولى

ئورنى لوپ بازار مەركىزىنىڭ شەرقىدە، غەرب تەرىپى بازار مەركىزىدىكى تۆت چاسا يول ئېغىزىدىن باشلىنىپ، شەرقتە دول ئۆستېڭىگە تۇتىشىدۇ. ئومۇمى ئۇزۇنلىقى 1.35 كىلومېتىر، كەڭلىكى 24 مېتىر، شەرقتىن غەربكە قاراپ سوزۇلغان، يول يۈزىگە ماي ياتقۇزۇلغان، لوپ بازىرىدىكى تۆت چوڭ كوچىنىڭ بىرىسى ھىساپلىنىدۇ. خەلق بانكىسى، يېزا ئىگىلىك بانكا، يىمەك-ئىچمەك شىركىتى، ناھىيىلىك 1-ئوتتۇرا مەكتەپ، باج ئىشلار ئىدارىسى، ناھىيىلىك تەمىنات سودا كوپىراتىپى قاتارلىق ئورۇنلار مۇشۇ يولنىڭ ئىككى ياقىسىغا جايلاشقان. بۇ يول ناھىيە شەھىرىدىن دول يېزىسىغا قاتنايدىغان ئوق يول بولغانلىقتىن 1984-يىلى دول يولى دەپ نام بېرىلگەن.

### مەدەنىيەت يولى

ئورنى لوپ بازار مەركىزىنىڭ جەنۇبىدا، شىمال تەرىپى بازار مەركىزىدىكى تۆت چاسا يول ئېغىزىدىن باشلىنىپ، جەنۇبى دول ئۆستېڭىگە تۇتىشىدۇ. ئومۇمى ئۇزۇنلىقى 1.17 كىلومېتىر، كەڭلىكى 20 مېتىر، شىمالدىن شەرقى جەنۇبقا قاراپ سوزۇلغان، يول يۈزىگە ماي ياتقۇزۇلغان، لوپ ناھىيە شەھىرىدىكى تۆت چوڭ كوچىنىڭ بىرىسى ھىساپلىنىدۇ. ناھىيىلىك خەلق ھۆكۈمىتى، سەنئەت ئۆمىكى، كىنو-تىياترخانا، كۈتۈپخانا، ناھىيىلىك بالىلار يەسىلىسى، ناھىيىلىك 2-ئوتتۇرا مەكتەپ، 2-باشلانغۇچ مەكتەپ، پارتىيە مەكتىپى قاتارلىق ئورۇنلار مۇشۇ يولنىڭ ئىككى ياقىسىغا جايلاشقان، مەدەنى مائارىپ ئورۇنلىرىنىڭ كۆپۈنچىسى مۇشۇ يول بويىغا جايلاش-قانلىقتىن 1984-يىلى مەدەنىيەت يولى دەپ نام بېرىلگەن.

### سامپۇل يولى

ئورنى لوپ بازىرىنىڭ جەنۇبىدا، شەرق تەرىپى مەدەنىيەت يولىنىڭ ئوتتۇرىسىدىن باشلىنىپ، غەربى جەنۇبى شەھەر قۇرۇلۇشى يولىغا تۇتۇشىدۇ. شەرقتىن غەربى جەنۇبقا قاراپ سوزۇلغان. ئومۇمى ئۇزۇنلىقى 750 مېتىر، كەڭلىكى 24 مېتىر، يول يۈزىگە ماي ياتقۇزۇلغان. ناھىيىدىكى يېزا ئىگىلىك، ئورمانچىلىق قاتارلىق پەن-تېخنىكا تەتقىقات ئورۇنلىرى، ئورمانچىلىق پونكىتى، تەبىئى ئورمانلارنى باشقۇرۇش پونكىتى، ھاۋا رايى پونكىتى، ئۇرۇقچىلىق شىركىتى قاتارلىق ئورۇنلار مۇشۇ يول بويىغا جايلاشقان. بۇ يول 1978-يىلى ياسالغان، لوپ ناھىيە شەھىرىدىن سامپۇل يېزىسىغا قاتنايدىغان ئوق يول بولغانلىقتىن 1984-يىلى سامپۇل يولى دەپ نام بېرىلگەن.

### يېڭىبازار يولى

ئورنى لوپ بازىرىنىڭ غەربىدە، شىمال تەرىپى ئىككىنچى ئاھالە كومىتېتى بىلەن تۇتىشىدۇ. بۇ يول جەنۇبتىن شىمالغا سوزۇلغان. ئۇزۇنلىقى 1.13 كىلومېتىر، كەڭلىكى 23 مېتىر، يول يۈزىگە شېغىل ياتقۇزۇلغان، ناھىيىلىك رادىئو-تېلېۋىزىيە ئىدارىسى، بازارلىق خەلق دوختۇر-خانىسى، بازارلىق ماشىنا تېرىقچىلىق ئەترىتى قاتارلىق ئورۇنلار مۇشۇ يول بويىغا جايلاشقان. 1983-يىلى ياسالغان، بۇ يول يېڭىبازارغا بارىدىغان ئوق يول بولغانلىقتىن 1984-يىلى يېڭى-بازار يولى دەپ نام بېرىلگەن.

## بوشقان يولى

ئورنى لوپ بازار مەركىزىنىڭ شەرقىدە، جەنۇب تەرىپى دول يولىنىڭ بېشىغا تۇتەشىدۇ. شىمالى بوشقان كەنتىگە تۇتەشىدۇ. جەنۇبتىن شىمالغا سوزۇلغان، ئۇزۇنلىقى 950 مېتىر، كەڭلىكى 18 مېتىر، يول يۈزىگە ماي ياتقۇزۇلغان، ئاشلىق ئىدارىسى، دوختۇرخانا، تەپتىش مەھكىمىسى، يەرلىك كىسەللىكلەرنىڭ ئالدىنى ئېلىش پونكىتى، قوراللىق بۆلۈم، سوت مەھكىمىسى قاتارلىق ئورۇنلار مۇشۇ يولنىڭ ئىككى ياقىسىغا جايلاشقان، بۇ يول ناھىيە شەھىرىدىن بوشقان كەنتىگە تۇتاشقانلىقتىن 1984-يىلى شۇنداق نام بېرىلگەن. 1966-يىلى ياسالغان.

### تۇرۇشلۇق ئورنى يېڭىبازاردا

### يېڭىبازار كەنت كومىتېتى

ئورنى بازارلىق خەلق ھۆكۈمىتى تۇرۇشلۇق جايىنىڭ غەربىدىكى 500 مېتىر جايىدا، زىمىنى تۈزلەڭ، يېرى زەي تۇپراق، ئۈچ تەبىئىي كەنت، 273 ئائىلە، 929 نوپۇسى بار، دېھقانچىلىقنى ئاساس قىلىدۇ، تېرىم يېرى 1275 مو، ئاساسى مەھسۇلاتى بۇغداي، قوناق، پاختا، تۇرۇشلۇق كەنتنىڭ نامى بىلەن ئاتالغان، 1958-يىلى قىزىلىۋىلتۇز كوممۇنا 3-دادۇي دەپ ئاتالغان، 1979-يىلى لوپ كوممۇنا يېڭىبازار دادۇي دەپ ئۆزگەرتىلگەن، 1984-يىلى لوپ بازارلىق يېڭىبازار كەنت كومىتېتى دەپ ئاتالدى.

### يېڭىبازار

ئورنى لوپ بازارلىق خەلق ھۆكۈمىتى تۇرۇشلۇق جايىنىڭ غەربىدىكى 500 مېتىر جايىدا، 67 ئائىلە، 244 نوپۇس، 450 مو تېرىم يېرى بار، بۇ يەر يېقىنقى زاماندا شەكىللەنگەن بازار بولغان. لىقتىن يېڭىبازار دەپ نام ئالغان، بازارلىق پارتىيە، ھۆكۈمەت ئورگانلىرى، كەسپى كارخانا ئورۇنلارنىڭ كۆپۈنچىسى مۇشۇ كەنتكە مەركەزلەشكەن.

### لاتاكوچا

ئورنى لوپ بازارلىق خەلق ھۆكۈمىتى تۇرۇشلۇق جايىنىڭ جەنۇبىدىكى 200 مېتىر جايىدا، 59 ئائىلە، 220 نوپۇس، 449 مو تېرىم يېرى بار، «لاتا» كىشىلەرنىڭ لەقىمى بولۇپ، ئۇنىڭدىن كەنت نامى كېلىپ چىققان.

### پەرەكوچا

ئورنى لوپ بازارلىق خەلق ھۆكۈمىتى تۇرۇشلۇق جايىنىڭ غەربى جەنۇبىدىكى 800 مېتىر جايىدا، 66 ئائىلە، 190 نوپۇس، 400 مو تېرىم يېرى بار، «پەرە» لەقەملىك كىشىلەر مەركەزلەشپ ئولتۇرغاچقا «پەرە كوچا» دەپ نام ئالغان.

### تۇرۇشلۇق ئورنى تۈزلۈكئېرىقتا

### كونابازار كەنت كومىتېتى

ئورنى لوپ بازارلىق خەلق ھۆكۈمىتى تۇرۇشلۇق جايىنىڭ شەرقىدىكى 900 مېتىر جايىدا، زىمىنى تەكشى، ئىككى تەبىئىي كەنت، 200 ئائىلە، 743 نوپۇس بار، دېھقانچىلىقنى ئاساس قىلىدۇ. تېرىم يېرى 780 مو، ئاساسى مەھسۇلاتى بۇغداي، قوناق، پاختا، بۇ كەنت لوپ بازىرىغا نىسپەتەن تارىخى ئۇزۇن بولۇپ، تەخمىنەن 200 يىلدىن ئارتۇق، دەسلەپ بازار بولغان جاي بولغانلىقتىن



«كونابازار» دەپ نام ئالغان. 1958-يىلى قىزىلىۋىلتۇز كوممۇنا 4-دادۇي بولغان، 1978-يىلى لوپ كوممۇنا كونابازار دادۇي دەپ ئۆزگەرتىلگەن. 1984-يىلى لوپ بازارلىق كونابازار كەنت كومىتېتى دەپ ئاتالدى.

### تۇزلۇقئېرىق

ئورنى لوپ بازارلىق خەلق ھۆكۈمىتى تۇرۇشلۇق جايىنىڭ شەرقىدىكى 900 مېتىر جايىدا، 47 ئائىلە، 124 نوپۇس، 136 مو تېرىم يېرى بار. بۇ كەنتنىڭ ئېرىقى زەيلىك يەردىن ئېلىنغانلىقتىن «تۇزلۇقئېرىق» دەپ نام ئالغان.

### قومچاقباغ

ئورنى لوپ بازارلىق خەلق ھۆكۈمىتى تۇرۇشلۇق جايىنىڭ شەرقى شىمالىدىكى 800 مېتىر جايىدا، 41 ئائىلە، 131 نوپۇس، 110 مو تېرىم يېرى بار، بۇ يەر ئەسلى زەيلىك جاڭگال بولۇپ، قومچاق كۆپ بولغانلىقتىن «قومچاقباغ» دەپ نام ئالغان.

تۇرۇشلۇق ئورنى كاۋا مەھەللىدە

### ئوتتۇرابوشقان كەنت كومىتېتى

ئورنى لوپ بازارلىق خەلق ھۆكۈمىتى تۇرۇشلۇق جايىنىڭ شەرقى شىمالىدىكى 1.8 كىلومېتىر جايىدا. زىمىنى تەكشى، ئىككى تەبىئىي كەنت، 257 ئائىلە، 953 نوپۇس بار، دېھقانچىلىقنى ئاساس قىلىدۇ. تېرىم يېرى 1438 مو، ئاساسى مەھسۇلاتى بۇغداي، قوناق، پاختا، قوشۇمچە مايلىقدان پىلە ئۈجمىچىلىك بىلەن شۇغۇللىنىدۇ. 1 باشلانغۇچ مەكتەپ بار، «بوشقان» دېگەن سۆزنى يەنە داۋاملىق تەتقىق قىلىشقا توغرا كېلىدۇ. بۇ كەنت بوشقان ئۆستىڭىنىڭ ئوتتۇرا قىسمىغا جايلاشقانلىقتىن «ئوتتۇرا بوشقان» دەپ نام ئالغان. 1958-يىلى قىزىلىۋىلتۇز كوممۇنا 5-دادۇي بولغان، 1978-يىلى لوپ كوممۇنا بوشقان دادۇي دەپ ئۆزگەرتىلگەن. 1984-يىلى لوپ بازارلىق ئوتتۇرا بوشقان كەنت كومىتېتى دەپ ئاتالدى.

### كاۋامەھەللى

ئورنى لوپ بازارلىق خەلق ھۆكۈمىتى تۇرۇشلۇق جايىنىڭ شەرقى شىمالىدىكى 1.8 كىلومېتىر جايىدا، 140 ئائىلە، 480 نوپۇس، 738 مو تېرىم يېرى بار، دېھقانچىلىقنى ئاساس قىلىدۇ. يۈرۈش-لەشكەن بىر قۇدۇق بار، «كاۋا» لەقەملىك كىشىلەر مەركەزلىك ئولتۇراقلاشقانلىقى ئۈچۈن كاۋا مەھەللىسى دەپ نام ئالغان.

### ئېگىزئېرىق

ئورنى لوپ بازارلىق خەلق ھۆكۈمىتى تۇرۇشلۇق جايىنىڭ شەرقى شىمالىدىكى 100 مېتىر-جايىدا، 122 ئائىلە، 419 نوپۇس، 700 مو تېرىم يېرى بار، كەنتنىڭ ئېرىقى يەر يۈزىدىن ئېگىز بولغاچقا «ئېگىزئېرىق» دەپ نام ئالغان.

تۇرۇشلۇق ئورنى جايىتېرەكتە

### جايىتېرەك باغۋەنچىلىك كەنت كومىتېتى

ئورنى لوپ بازارلىق خەلق ھۆكۈمىتى تۇرۇشلۇق جايىنىڭ شىمالىدىكى 1.2 كىلومېتىر جايىدا، زىمىنى تەكشى، 170 ئائىلە، 705 نوپۇس، 909 مو تېرىم يېرى بار، باغۋەنچىلىك ئاساس، ئاشلىق ئىشلەپچىقىرىش قوشۇمچە قىلىنىدۇ. ھازىر ئالما، نەشپۈت، شاپتۇل، ئۈرۈك قاتارلىق ھەر خىل

مېۋە كۆلىمى 600 مو بولۇپ، يېقىنقى بىر قانچە يىلدىن بويان يەنە 180 مو كىشىمىش ئۈزۈم يىتىشتۈرۈلدى. مېۋىلىك كۆچەتلەر ئارىسىغا ئاشلىق، مايلىقدان، كۆكتات-سەي، قوغۇن-تاۋۇزلارنى كىرىشتۈرۈپ تېرىپ، ئاشلىق تەمىنات مەسلىسىنى ھەل قىلىۋاتىدۇ. 1985-يىلدىكى ئاشلىق مەھسۇلاتى 220 مىڭ جىڭ، ھەرخىل سەي 350 مىڭ جىڭ، ھەرخىل مېۋە 80 مىڭ جىڭ. بۇ يەردە ئاساسلىقى باغۋەنچىلىك يىتىشتۈرۈش بىلەن شۇغۇللانغانلىقتىن جاي تېرىرەك كەنت نامى بىلەن قوشۇلۇپ «جاي تېرىرەك باغۋەنچىلىك كەنت كومىتېتى» دەپ نام ئالغان. 1979-يىلى چارا ئايىمىقى، توغرا ئېرىق، جاي تېرىرەك دىگەن مەھەللىلەرنى بىرلەشتۈرۈپ، ناھىيە شەھەر ئىچىدىكى باغچە دەپ ئاتاپ، يوقارقى ئورۇندىكى يەر-زىمىن ۋە ئاھالىنى بىرلەشتۈرۈپ، دېھقانچىلىق تېخنىكا پونكىتىغا قاراشلىق باغچىنى قوشۇپ، لوپ بازىرىنىڭ باشقۇرىشىغا ئۆتكۈزۈپ بېرىلگەن. 1984-يىلى كەنت كومىتېتى قورغان.

### خەلپە چۈشۈرگە كەنت كومىتېتى تۇرۇشلۇق ئورنى قاپاقمەھەللىدە

ئورنى لوپ بازارلىق خەلق ھۆكۈمىتى تۇرۇشلۇق جايىنىڭ جەنۇبىدىكى 1.5 كىلومېتىر جايدا، زىمىنى تەكشى، ئىككى تەبىئىي كەنت، 224 ئائىلە، 991 نوپۇس بار، دېھقانچىلىقنى ئاساس قىلىدۇ. تېرىم يېرى 1422 مو، ئاساسى مەھسۇلاتى بۇغداي، قوناق، پاختا، قۇشۇمچە مايلىقدان، پىلە ئۈچمىچىلىك بىلەن شۇغۇللىنىدۇ. 1 باشلانغۇچ مەكتەپ بار. تاشيولى پۈتۈن كەنتىگە تۇتاشىدۇ. ناھىيە شەھىرىگە يېقىن بولغاچقا قاتناش قۇلايلىق، «خەلپە» دىگەن مېز ئۇيغۇرچە سۆز بۇلۇپ، ئىسلام دىنىدىكى ئىمتىياز نامى، «چۈشۈرگە» يەرلىك شۈە تىلىدا «چۈيكە» بولۇپ ئۆزگەرگەن، ئارتوق سۇنى چىقىرىۋىتىدىغان ئېرىق مەنسىدە، تەخمىنەن 300 يىل بۇرۇن سۇلتاننىياز خەلپەم باشچىلىقىدا شۇ يەرلىك دېھقانلار بۇ يەردىن بىر ئېرىق ئېلىپ ئارتوق سۇنى ئېقىتىۋەتكەن. شۇنىڭ بىلەن خەلپە چۈشۈرگە دەپ نام ئالغان ۋە كەنت نامىغا ئايلانغان. 1958-يىلى شەرقىي شىمالى كوممۇنا 1-باشقۇرۇش رايون 1-دادۇي بولغان، 1979-يىلى دول كوممۇنا خەلپە چۈشۈرگە دادۇي دەپ ئاتالدى. 1984-يىلى لوپ بازىرىغا تەۋە خەلپە چۈشۈرگە كەنت كومىتېتى دەپ ئاتالدى.

### قاپاقمەھەللىدە

ئورنى لوپ بازارلىق خەلق ھۆكۈمىتى تۇرۇشلۇق جايىنىڭ شەرقىي جەنۇبىدىكى 1.5 كىلو-مېتىر جايدا. 62 ئائىلە، 248 نوپۇس، 720 مو تېرىم يېرى بار، «قاپاق» لەقەملىك كىشىلەر مەھەللىسىنى كۆرسىتىدۇ.

### باشدول

ئورنى لوپ بازارلىق خەلق ھۆكۈمىتى تۇرۇشلۇق جايىنىڭ جەنۇبىدىكى 1 كىلومېتىر جايدا، 47 ئائىلە، 230 نوپۇس، 693 مو تېرىلغۇ يېرى بار، ئەسلىدە بۇ يەر دول يېزىسىنىڭ ئەڭ قەدىمكى ئورنى بولۇپ، پۈتكۈل دول يېزىسىنىڭ باش تەرىپىگە جايلاشقانلىقى ئۈچۈن 1986-يىلى باشدول دەپ ئۆزگەرتىلدى.

### دول تۈگەنەبېشى كەنت كومىتېتى تۇرۇشلۇق ئورنى دول تۈگەنەبېشى

ئورنى لوپ بازارلىق ھۆكۈمەت تۇرۇشلۇق جايىنىڭ شەرقىي جەنۇبىدىكى 2 كىلومېتىر جايدا.

زىمىنى تەكشى، ئىككى تەبىئىي كەنت، 177 ئائىلە، 701 نوپۇس بار، دېھقانچىلىقنى ئاساس قىلىدۇ. تېرىلغۇ يېرى 1292 مو، ئاساسى مەھسۇلاتى بۇغداي، قوناق، پاختا، قۇشۇمچە مايلىقدان، پىلە ئۈجمىچىلىك بىلەن شۇغۇللىنىدۇ. تۇرۇشلۇق كەنت نامى بىلەن ئاتالغان.

1958-يىلى شەرقشاملى كوممۇنا 1-باشقۇرۇش رايون 2-دادۇي بولغان، 1979-يىلى دول كوممۇنا قوشۇلۇق دادۇي دەپ ئۆزگەرتىلگەن. 1984-يىلى لوپ بازارغا تەۋە قىلىنىپ دول تۈگمەنئېشى دەپ ئۆزگەرتىلدى ۋە كەنت كومىتېتى قۇرۇلدى.

### دول تۈگمەنئېشى

ئورنى لوپ بازارلىق ھۆكۈمەت تۇرۇشلۇق جايىنىڭ شەرقى جەنۇبىدىكى 2 كىلومېتىر جايىدا، 119 ئائىلە، 495 نوپۇس، 856 مو تېرىم يېرى بار، تەخمىنەن 300 يىللاردىن بۇيان بۇ كەنتىدە، دول تۈگمىنى دەپ ئاتالغان بىر داڭلىق تۈگمەن بولۇپ، شۇنىڭ بىلەن كەنت نامى كېلىپ چىققان.

### كامپائېرىق

ئورنى لوپ بازارلىق خەلق ھۆكۈمىتى تۇرۇشلۇق جايىنىڭ شەرقى جەنۇبىدىكى 2.5 كىلومېتىر جايىدا، 58 ئائىلە، 206 نوپۇس، 442 مو تېرىم يېرى بار، «كامپا» دىگىنىمىز «كەپپە» دىن ئۆز-گەرگەن. ئەسلى بۇ يەردە كىشىلەر سۇ باقىدىغان بىر كەپپە تىكلەپ ئولتۇرغانلىقتىن «كەپپە ئېرىق» دەپ نام ئالغان. كېيىن «كامپا» بۇلۇپ ئۆزگەرگەن.

تۇرۇشلۇق ئورنى كالىپۇكەھەللىدە

### قىرقاش كەنت كومىتېتى

ئورنى لوپ بازارلىق خەلق ھۆكۈمىتى تۇرۇشلۇق جايىنىڭ شەرقى جەنۇبىدىكى 5 كىلومېتىر جايىدا، زىمىنى تەكشى، ئىككى تەبىئىي كەنت، 282 ئائىلە، 1066 نوپۇس بار، دېھقانچىلىقنى ئاساس قىلىدۇ. تېرىم يېرى 1024 مو، ئاساسى مەھسۇلاتى بۇغداي، قوناق، پاختا، قۇشۇمچە مايلىقدان، پىلە ئۈجمىچىلىك بىلەن شۇغۇللىنىدۇ. بىر باشلانغۇچ مەكتەپ بار، سامپۇل، ناۋا تاشيول ئوق لىنىيىسى مۇشۇ كەنتتىكى كىسىپ ئۆتۈدۇ.

بۇ كەنتىدە قىرقاش سۇ ئېلىكتىر ئىستانسىسى، قارا كۆل سۇ ئامبىرى ئۆستىڭى بار، چاپال ئۆستىڭى، بوشقان ئۆستىڭى مۇشۇ يەردىن باشلىنىدۇ.

رىۋايەت قىلىنىشىچە، بۇرۇن مۇشۇ يەردە تەبىئىي شەكىللەنگەن ئېگىز بىر قاش بولۇپ بۇ يەر كەنت بولغاندىن كېيىن قىرقاش نامى بىلەن ئاتالغان. 1958-يىلى قىزىلىۈلتۈز كوممۇنا 1-دادۇي بولغان، 1960-يىلى قىزىلبايراق كوممۇناغا تەۋە 7-باشقۇرۇش رايون 1-دادۇي بولغان، 1963-يىلى قايتا يەنە قىزىلىۈلتۈز كوممۇنا 1-دادۇي بولغان، 1979-يىلى لوپ كوممۇنا قىرقاش دادۇي دەپ ئاتالغان. 1984-يىلى لوپ بازارغا تەۋە قىرقاش كەنت كومىتېتى دەپ ئاتالغان.

### كالىپۇكەھەللىدە

ئورنى لوپ بازارلىق خەلق ھۆكۈمىتى تۇرۇشلۇق جايىنىڭ غەربى جەنۇبىدىكى 5 كىلومېتىر جايىدا، 35 ئائىلە، 105 نوپۇس، 291 مو تېرىم يېرى بار، «كالىپۇك» لەقەملىكلەر جەم بولۇپ ئولتۇرغان مەھەللە بولغاچقا شۇنىڭدىن كەنت نامى كېلىپ چىققان.

## توغراققالدى

ئورنى لوپ بازارلىق خەلق ھۆكۈمىتى تۇرۇشلۇق جايىنىڭ غەربى جەنۇبىدىكى 3.9 كىلومېتىر جايدا، 47 ئائىلە، 206 نوپۇس، 374 مو تېرىم يېرى بار، ئەسلىدە بۇ يەردە توغراقلىق چوڭ مازار بولۇپ، كەنت نامى توغراققالدى دەپ ئاتالغان.

### جالانمەھەللە

ئورنى لوپ بازارلىق ھۆكۈمەت تۇرۇشلۇق جايىنىڭ غەربى جەنۇبىدىكى 4.9 كىلومېتىر جايدا، 44 ئائىلە، 169 نوپۇس، 364 مو تېرىم يېرى بار، «جالان» دېگەن ئادەمنىڭ لەقىسى بولۇپ، كېيىن كەنت نامى بولۇپ قالغان. «جالان» قەدىمكى زامان ئۇيغۇر تىلى بولۇپ، ھۇقۇق تۇتقۇ-چى، تامغا ئىگەللىگۈچى، ئائىلە باشقۇرغۇچى دېگەن مەنىسى بار.

### دۆۋەت كەنت كومىتېتى تۇرۇشلۇق ئورنى شىتەھەللە

ئورنى لوپ بازارلىق خەلق ھۆكۈمىتى تۇرۇشلۇق جايىنىڭ غەربى جەنۇبىدىكى 2.5 كىلومېتىر جايدا، زىمىنى تەكشى، ئىككى تەبىئىي كەنت، 294 ئائىلە، 997 نوپۇس بار. دېھقانچىلىقنى ئاساس قىلىدۇ. تېرىم يېرى 1853 مو، ئاساسى مەھسۇلاتى بۇغداي، قوناق، پاختا. قوشۇمچە مايلىقدان، پىلە ئۈجمىچىلىك بىلەن شۇغۇللىنىدۇ. بىر باشلانغۇچ مەكتەپ بار، دۆلەت موداپىئە تاشيولى موشوكەنتتىن ئۆتىدۇ.

«دۆۋەت» دېگەن سۆزنىڭ مەنىسى ھازىر ئېنىق ئەمەس، لېكىن «تېبەت» سۆزىدىن ئۆزگەرگەن دېگەن پەرەز بار.

1958-يىلى قىزىيۇلتۇز كوممۇنا 2-دادۇي بولغان، 1979-يىلى لوپ كوممۇنا دۆۋەت دادۇي دەپ ئاتالغان. 1984-يىلى لوپ بازارلىق دۆۋەت كەنت كومىتېتى دەپ ئاتالغان.

### شىتەھەللە

ئورنى لوپ بازارلىق خەلق ھۆكۈمىتى تۇرۇشلۇق جايىنىڭ غەربى جەنۇبىدىكى 2.5 كىلومېتىر جايدا، 52 ئائىلە، 152 نوپۇس، 370 مو تېرىم يېرى بار، «شىتە» دېگەن سۆز ئۇرۇق، ئاۋاق مەنىسىدە بولۇپ، كىشىلارنىڭ لەقىمىدىن كەنت نامى كېلىپ چىققان.

### باچكۇمەھەللە

ئورنى لوپ بازارلىق خەلق ھۆكۈمىتى تۇرۇشلۇق جايىنىڭ غەربى جەنۇبىدىكى 3.7 كىلومېتىر جايدا، 46 ئائىلە، 218 نوپۇس، 360 مو تېرىم يېرى بار، باچكۇ لەقەملىكلەر جەم بولۇپ ئولتۇر-غان مەھەللىنى كۆرسىتىدۇ.

### ئاچا كەنت كومىتېتى تۇرۇشلۇق ئورنى ئاچا كەنتىدە

ئورنى لوپ بازارلىق خەلق ھۆكۈمىتى تۇرۇشلۇق جايىنىڭ شەرقى شىمالىدىكى 2.5 كىلومېتىر جايدا، زىمىنى تەكشى، ئىككى تەبىئىي كەنت، 147 ئائىلە، 603 نوپۇس بار، دېھقانچىلىقنى ئاساس قىلىدۇ. تېرىم يېرى 1624 مو، ئاساسى مەھسۇلاتى بۇغداي، قوناق، پاختا، قوشۇمچە مايلىقدان، پىلە ئۈجمىچىلىك بىلەن شۇغۇللىنىدۇ. تۇرۇشلۇق كەنت نامى بىلەن ئاتالغان. 1958-يىلى قىزىل-يۇلتۇز كوممۇنا 5-دادۇي بولغان، 1979-يىلى لوپ كوممۇنا ئاچا دادۇي دېيىلگەن. 1984-يىلى لوپ بازارلىق ئاچا كەنت كومىتېتى دەپ ئاتالغان.

### ئاچا

ئورنى لوپ بازارلىق خەلق ھۆكۈمىتى تۇرۇشلۇق جايىنىڭ شەرقى شىمالىدىكى 2.5 كىلومېتىر جايدا، 29 ئائىلە، 136 نوپۇس، 245 مو تېرىم يېرى بار. «ئاچا» دىگەن سۆز ئۆستەڭ ياكى يولنىڭ ئىككىگە ئايرىلىش نوقتىسىنى كۆرسىتىدۇ. بۇ كەنت ئەسلى بوشقان ئۆستىڭى بىلەن قارا دۆۋە ئۆستىڭىنىڭ ئايرىلىش ئېغىزى بولغاچقا «ئاچا» دەپ نام ئالغان.

### گۈگۈتچىمەھەللە

ئورنى لوپ بازارلىق خەلق ھۆكۈمىتى تۇرۇشلۇق جايىنىڭ شەرقى شىمالىدىكى 2.9 كىلومېتىر جايدا، 42 ئائىلە، 167 نوپۇس، 410 مو تېرىم يېرى بار، بۇ يەردە بۇرۇنقى زامانلاردا يەرلىك تاختا گۈگۈت ياسايدىغانلار كۆپ بولغاچقا «گۈگۈتچىمەھەللە» دەپ نام ئالغان.

تۇرۇشلۇق ئورنى چۈجەمەھەللەدە

### بوشقان كەنت كوھمىتېتى

ئورنى لوپ بازارلىق خەلق ھۆكۈمىتى تۇرۇشلۇق جايىنىڭ شەرقى شىمالىدىكى 2.3 كىلومېتىر جايدا، زىمىنى تەكشى، ئۈچ تەبىئىي كەنت، 171 ئائىلە، 620 نوپۇس بار، دېھقانچىلىقنى ئاساس قىلىدۇ. تېرىم يېرى 1431 مو، ئاساسى مەھسۇلاتى بۇغداي، قوناق، پاختا، قوشۇمچە مايلىقدان، يىپە ئۈجمىچىلىك بىلەن شۇغۇللىنىدۇ. بىر باشلانغۇچ مەكتەپ بار. ئادەتتىكى تاشيوللار ھەممە كەنتلەر بىلەن تۇتۇشۇپ كەتكەن.

«بوشقان» دېگەن سۆزنىڭ مەنىسى ئېنىق ئەمەس. 1958-يىلى قىزىلىۈلتۈز كوممۇنا 6-دادۇي بولغان. 1979-يىلى لوپ كوممۇنا بوشقان دادۇي دەپ ئۆزگەرتىلگەن. 1984-يىلى لوپ بازارلىق بوشقان كەنت كوھمىتېتى دەپ ئاتالغان.

### چۈجەمەھەللە

ئورنى لوپ بازارلىق خەلق ھۆكۈمىتى تۇرۇشلۇق جايىنىڭ شەرقى شىمالىدىكى 3.5 كىلومېتىر جايدا، 28 ئائىلە، 120 نوپۇس، 255 مو تېرىم يېرى بار، «چۈجە» لەقەملىكلەر مەھەللىسىنى كۆرسىتىدۇ.

### شىڭتەيەھەللىسى

ئورنى لوپ بازارلىق خەلق ھۆكۈمىتى تۇرۇشلۇق جايىنىڭ شەرقى شىمالىدىكى 3.6 كىلومېتىر جايدا، 58 ئائىلە، 202 نوپۇس، 366 مو تېرىم يېرى بار. «شىڭتەي» دىگەن خەنزۇچە سۆز بولۇپ، چىڭ خانىدانلىقى دەۋرىدىكى بىر ئەمەل نامى، رىۋايەتلەردىن قارىغاندا، شۇ زاماندا شىڭتەي دىگەن بىر ئەمەلدار موشۇ كەنتتە ئولتۇرغانلىقتىن ھازىرغا قەدەر ئۇ كەنت نامى بولۇپ كەلمەكتە.

### قاغاھەھەللە

ئورنى: لوپ بازارلىق خەلق ھۆكۈمىتى تۇرۇشلۇق جايىنىڭ شەرقى شىمالىدىكى 4 كىلومېتىر جايدا، 52 ئائىلە، 166 نوپۇس، 375 مو تېرىلغۇ يېرى بار، «قاغا» لەقەملىك كىشىلەر توپلىشىپ ئولتۇرغان مەھەللىنى كۆرسىتىدۇ.

تۇرۇشلۇق ئورنى بۇغراكوچا

قارادۆۋە كەنت كوھمىتېتى



ئورنى: لوپ بازارلىق خەلق ھۆكۈمىتى تۇرۇشلۇق جاينىڭ شەرقى شىمالىدىكى 4.6 كىلومېتىر جايدا، زىمىنى تەكشى، ئىككى تەبىئىي كەنت، 118 ئائىلە، 419 نوپۇس بار، دېھقانچىلىقنى ئاساس قىلدۇ. تېرىم يېرى 1366 مو، ئاساسى مەھسۇلاتى بۇغداي، قوناق، پاختا، قوشۇمچە مايلىقدان، پىلە ئۈجمىچىلىك بىلەن شۇغۇللىنىدۇ. 1 باشلانغۇچ مەكتەپ بار، ئاددى تاشيوللار پۈتۈن كەنتكە تۇتۇشۇدۇ. ئەڭ بۇرۇن بۇ يەر قۇيۇق يۇلغۇنلۇق بۇلۇپ، قۇم دۆۋىلىرى يۇلغۇن ئىچىدە قارا كۆرۈنگەنلىكى ئۈچۈن «قارا دۆۋە» دەپ ئاتالغان. بۇ يەر كەنت بولغاندىن كىيىن ئۇ كەنت نامى بولۇپ قالغان. 1958-يىلى قىزىلىۈلتۈز كوممۇنا 7-دادۇي بولغان. 1979-يىلى لوپ كوممۇنا قارا دۆۋە دادۇي دەپ ئاتالغان. 1984-يىلى لوپ بازارلىق قارا دۆۋە كەنت كومىتېتى دەپ ئاتالغان.

### بۇغراكوچا

ئورنى لوپ بازارلىق خەلق ھۆكۈمىتى تۇرۇشلۇق جاينىڭ شەرقى شىمالىدىكى 4.6 كىلومېتىر جايدا، 78 ئائىلە، 295 نوپۇس، 698 مو تېرىم يېرى بار، «بۇغرا» دىگەن ئەرەك تۆگىنىڭ ئاتىلىشى بولۇپ، بۇ يەردە كىشىلەرنىڭ لەقىمىنى كۆرسىتىدۇ. بۇغرا لەقەملىك كىشىلەر بىر كوچا بولۇپ ئولتۇراقلاشقان.

### سوقامەھەللە

ئورنى لوپ بازارلىق خەلق ھۆكۈمىتى تۇرۇشلۇق جاينىڭ شەرقى شىمالىدىكى 5 كىلومېتىر جايدا، 46 ئائىلە، 124 نوپۇس، 583 مو تېرىم يېرى بار، «سوقا» دىگەن گۈرۈچ ئاقارتىدىغان ياغاچ توخماق بولۇپ، بۇ يەردە كىشىلەرنىڭ لەقىمىنى كۆرسىتىدۇ. سوقا لەقەملىكەر بىر مەھەللە بولۇپ ئولتۇراقلاشقان.

### تۇرۇشلۇق ئورنى چوڭقۇرمەھەللەدە

### گۈمبات كەنت كومىتېتى

ئورنى لوپ بازارلىق ھۆكۈمەت تۇرۇشلۇق جاينىڭ شەرقى شىمالىدىكى 3.6 كىلومېتىر جايدا، زىمىنى تەكشى، تۆت تەبىئىي كەنت، 150 ئائىلە، 516 نوپۇس بار، دېھقانچىلىقنى ئاساس قىلدۇ. تېرىلغۇ يېرى 1512 مو، ئاساسى مەھسۇلاتى بۇغداي، قوناق، پاختا، قوشۇمچە مايلىقدان، پىلە ئۈجمىچىلىك بىلەن شۇغۇللىنىدۇ. 1 باشلانغۇچ مەكتەپ بار، ئاددى تاشيوللار پۈتۈن كەنتكە تۇتاشقان. تەخمىنەن 350 يىل بولغان بىر مازار بار، «گۈمبات» نىڭ تىل ئايرىمىسى ۋە مەنىسى ئېنىق ئەمەس. 1958-يىلى قىزىلىۈلتۈز كوممۇنا 8-دادۇي بولغان، 1979-يىلى لوپ كوممۇنا گۈمبات دادۇي دەپ ئاتالغان. 1984-يىلى لوپ بازارلىق گۈمبات كەنت كومىتېتى دەپ ئاتالغان.

### چوڭقۇرمەھەللە

ئورنى لوپ بازارلىق خەلق ھۆكۈمىتى تۇرۇشلۇق جاينىڭ شەرقى شىمالىدىكى 3.6 كىلومېتىر جايدا، 32 ئائىلە، 142 نوپۇس، 295 مو تېرىم يېرى بار، بۇ كەنتنىڭ زىمىنى باشقا يەرگە قارىغاندا چوڭقۇرراق جايغا ئورۇنلاشقانلىقتىن «چوڭقۇر كوچا» دەپ نام ئالغان.

### تېشىمەھەللە

ئورنى لوپ بازارلىق خەلق ھۆكۈمىتى تۇرۇشلۇق جاينىڭ شەرقى شىمالىدىكى 3.1 كىلومېتىر

جايدا، 34 ئائىلە، 101 نوپۇس، 289 مو تېردىم يىرى بار، «تېيىش» جاھىل، كاژمەنسىدە بولۇپ، بۇ يەردە كىشىلەرنىڭ لەقىمىنى كۆرسىتىدۇ. يەنى تېيىش لەقىملىكەر جەم بولۇپ ئولتۇرغان مەھەللە.

### بايتالەھەھەللە

ئورنى لوپ بازارلىق خەلق ھۆكۈمىتى تۇرۇشلۇق جاينىڭ شەرقى شىمالىدىكى 3.7 كىلومېتىر جايدا، 32 ئائىلە، 99 نوپۇس، 490 مو تېردىم يىرى بار، بۇ يەردە كىشىلەرنىڭ لەقىمىنى كۆرسىتىدۇ.

### قارىغۇ مەھەللە

ئورنى لوپ بازارلىق خەلق ھۆكۈمىتى تۇرۇشلۇق جاينىڭ شەرقى شىمالىدىكى 4.3 كىلومېتىر جايدا، 51 ئائىلە، 168 نوپۇس، 438 مو تېردىم يىرى بار، «قارىغۇ» لەقىملىك كىشىلەر جەم بولۇپ ئولتۇرغان مەھەللىنى كۆرسىتىدۇ.

تۇرۇشلۇق ئورنى دۆڭئېرىق.

### قورغان كەنت كومىتېتى

ئورنى لوپ بازارلىق خەلق ھۆكۈمىتى تۇرۇشلۇق جاينىڭ شىمالىدىكى 3.1 كىلومېتىر جايدا. زىمىنى تەكشى، 204 ئائىلە، 868 نوپۇس بار. دېھقانچىلىقنى ئاساس قىلىدۇ. تېردىم يىرى 1726 مو، ئاساسى مەھسۇلاتى بۇغداي، قوناق، پاختا، قوشۇمچە مايلىقدان، پىلە ئۈجمىچىلىك بىلەن شوغۇللىنىدۇ. بىر باشلانغۇچ مەكتەپ بار، بۇ يەرگە ناھىيىلىك گىلەم كارخانىسى بىلەن پاختا زاۋۇتى جايلاشقان. يۈرۈشلەشتۈرۈلگەن قۇدۇقتىن 12 سى بار.

«قورغان» دېگەن سۆز-موداپىئەلىنىش قەلئەسى دېگەن مەنىنى بىلدۈرىدۇ. «قورغان»نىڭ كېلىپ چىقىشى ھەققىدە يازما تەپسىلات ياكى بىرەر رىۋايەتلەر قالدۇرۇلمىغان. 1958-يىلى قىزىلىيۇلتۇز كوممۇنا 9-دادۇي بولغان، 1960-يىلى يالقۇن كوممۇناغا تەۋە 1-باش-قوروش رايون 1-دادۇي بولغان، 1963-يىلى يەنە قايتا قىزىلىيۇلتۇز كوممۇنا 9-دادۇي بولغان، 1979-يىلى لوپ كوممۇنا قورغان دادۇي بولغان. 1984-يىلى لوپ بازارلىق قورغان كەنت كومىتېتى دەپ ئاتالغان.

### دۆڭئېرىق

ئورنى لوپ بازارلىق خەلق ھۆكۈمىتى تۇرۇشلۇق جاينىڭ شەرقى شىمالىدىكى 3.1 كىلومېتىر جايدا، 61 ئائىلە، 416 نوپۇس، 894 مو تېردىم يىرى بار، ئەسلىدىكى سۇغۇرۇش ئېزىقى دۆڭ جايدا ياسالغانلىقتىن دۆڭئېرىق دەپ ئاتالغان.

### توغرا ئېرىق

ئورنى لوپ بازارلىق خەلق ھۆكۈمىتى تۇرۇشلۇق جاينىڭ شىمالىدىكى 1 كىلومېتىر جايدا. 45 ئائىلە، 189 نوپۇس، 435 مو تېردىم يىرى بار. كەنتىنى توغرىسىغا كىسىپ ئېلىنغان ئېرىق نامى بىلەن توغرا ئېرىق دەپ ئاتالغان.

### خېنى

ئورنى لوپ بازارلىق خەلق ھۆكۈمىتى تۇرۇشلۇق جاينىڭ شىمالىدىكى 3.9 كىلومېتىر جايدا،

45 ئائىلە، 210 نوپۇس، 572 مو تېرىم يېرى بار، «خېنىي» دىگەن سۆز ئەسلى «خان يېرى» دىن ئۆزگەرگەن. بۇرۇن بۇ يەر يەرلىك بەگلەرنىڭ ئېگىدارچىلىقىدا بولۇپ، «خان يېرى» دەپ ئاتالغان، كېيىن «خېنى» غا ئۆزگەرگەن.

### ئاياغچاپال كەنت كومىتېتى تۇرۇشلۇق ئورنى ھەزىتەمېرىقتا

ئورنى لوپ بازارلىق خەلق ھۆكۈمىتى تۇرۇشلۇق جايىنىڭ شىمالىدىكى 2.3 كىلومېتىر جايدا، زىمىنى تەكشى، ئۈچ تەبىئىي كەنت، 196 ئائىلە، 822 نوپۇس بار، دېھقانچىلىقنى ئاساس قىلدۇ. تېرىم يېرى 1406 مو، ئاساسى مەھسۇلاتى بۇغداي، قوناق پاختا، قوشۇمچە مايلىقدان، پىلە ئۈجمىچىلىك بىلەن شۇغۇللىنىدۇ. بىر باشلانغۇچ مەكتەپ بار، ئاددى تاشيوللىرى پۈتۈن كەنتكە تۇتاشقان، 1958-يىلى قىزىلىۈلتۈز كوممۇنا 10-دادۇي بولغان، 1960-يىلى يالقۇن كوممۇناغا تەۋە 1-باشقۇرۇش رايون 2-دادۇي بولغان، 1983-يىلى لوپ كوممۇنا ئاياق چال دادۇي دەپ خاتا ئۆزگەرتىلگەن. 1984-يىلى نامى تۈزىتىلىپ لوپ بازارلىق ئاياغچاپال كەنت كومىتېتى دەپ ئاتالغان.

### ھەزىتەمېرىق

ئورنى لوپ بازارلىق خەلق ھۆكۈمىتى تۇرۇشلۇق جايىنىڭ شىمالىدىكى 2.3 كىلومېتىر جايدا، 46 ئائىلە، 156 نوپۇس، 380 مو تېرىم يېرى بار، «ھەزىتەم» دىگەن سۆز ئىسلام دىنىدىكى مۆتىۋەر كىشىلەرنى ئىززەتلەپ ئېيتىلغان «ھەزىتە» سۆزىنى قوللانغانلىق بولۇپ، بۇ يەردىكى ئېرىقنى ھەزىتەنىڭ كىشىلىرى ياسىغانلىقتىن ھەزىتەمېرىق دەپ نام ئالغان.

### چارامەھەللە

ئورنى لوپ بازارلىق خەلق ھۆكۈمىتى تۇرۇشلۇق جايىنىڭ شىمالىدىكى 3.6 كىلومېتىر جايدا، 44 ئائىلە، 159 نوپۇس، 600 مو تېرىم يېرى بار، «چارا» لەقەملىك كىشىلەر مەھەللىسىنى كۆر-سىتىدۇ.

### يوبدانمەھەللە

ئورنى لوپ بازارلىق خەلق ھۆكۈمىتى تۇرۇشلۇق جايىنىڭ شىمالىدىكى 3 كىلومېتىر جايدا، 57 ئائىلە، 238 نوپۇس، 406 مو تېرىم يېرى بار، «يوبدان» دىگەن سۆز يەرلىك كىشىلەر ئارپا ئۇنىدا ئەتكەن ئاش بولۇپ، يوبدان لەقەملىك كىشىلەر مەھەللىسىنى كۆرسىتىدۇ.

### باشچاپال كەنت كومىتېتى تۇرۇشلۇق ئورنى دۆڭمېرىقتا

ئورنى لوپ بازارلىق خەلق ھۆكۈمىتى تۇرۇشلۇق جايىنىڭ غەربى شىمالىدىكى 2.5 كىلومېتىر-تىر جايدا، زىمىنى تەكشى، بىر تەبىئىي كەنت، 179 ئائىلە، 719 نوپۇس بار، دېھقانچىلىقنى ئاساس قىلدۇ. تېرىم يېرى 1652 مو، ئاساسى مەھسۇلاتى بۇغداي، قوناق، پاختا، قوشۇمچە مايلىقدان، پىلە ئۈجمىچىلىك بىلەن شۇغۇللىنىدۇ. بىر باشلانغۇچ مەكتەپ بار، ئاددى تاشيوللار پۈتۈن كەنتكە تۇتاشتۇرۇلغان، «چاپال» نىڭ مەنىسى ئېنىق ئەمەس، بۇ خېلى كەڭ زىمىنىنى ئۆز ئىچىگە ئالغان كەنت بولغاچقا «باش»، «ئاياغ» سۆزلىرى بىلەن پەرىقلەندۈرۈپ، باش-

چاپال دەپ ئاتالغان.

1958-يىلى قىزىلىۋىلتۇز كوممۇنا 11-دادۇي بولغان، 1960-يىلى يالقۇن كوممۇناغا تەۋە 1-باشقۇرۇش رايون 3-دادۇي بولغان، 1963-يىلى يەنە قىزىلىۋىلتۇز كوممۇنا 11-دادۇي دەپ ئاتالغان. 1979-يىلى لوپ كوممۇنا باشچاپال دادۇي دەپ ئۆزگەرتىلگەن. 1984-يىلى لوپ بازارلىق باشچاپال كەنت كومىتېتى بولۇپ قۇرۇلغان.

### دۆڭئېرىق

ئورنى لوپ بازارلىق خەلق ھۆكۈمىتى تۇرۇشلۇق جايىنىڭ شىمالىدىكى 2.5 كىلومېتىر جايىدا، 44 ئائىلە، 181 نوپۇس، 325 مو تېرىم يىرى بار، بۇ يەردىكى ئېرىق ئەسلىدە دۆڭ يەردىن ياسالغانلىقتىن دۆڭئېرىق دەپ نام ئالغان.

تۇرۇشلۇق ئورنى چاپاللىگەر

### چاپاللىگەر كەنت كومىتېتى

ئورنى لوپ بازارلىق خەلق ھۆكۈمىتى تۇرۇشلۇق جايىنىڭ غەربىدىكى 2.9 كىلومېتىر جايىدا، زېمىنى تەكشى، ئىككى تەبىئىي كەنت، 208 ئائىلە، 830 نوپۇس بار، دېھقانچىلىقنى ئاساس قىلىدۇ، تېرىم يىرى 1650 مو، ئاساسى مەھسۇلاتى بۇغداي، قوناق، پاختا، قوشۇمچە مايلىقدان، پىلە ئۈجمىچىلىك بىلەن شوغۇللىنىدۇ. بىر باشلانغۇچ مەكتەپ بار. ئاددى تاشيوللىرى پۈتۈن كەنتكە تۇتاشتۇرۇلغان. تۇرۇشلۇق كەنت نامى بىلەن ئاتالغان. 1958-يىلى قىزىلىۋىلتۇز كوممۇنا 12-دادۇي بولغان، 1960-يىلى يالقۇن كوممۇناغا تەۋە 1-باشقۇرۇش رايون 4-دادۇي بولغان. 1963-يىلى يەنە قىزىلىۋىلتۇز كوممۇنا 12-دادۇي بولغان. 1979-يىلى لوپ كوممۇنا چاپاللىگەر دادۇي دەپ ئۆزگەرتىلگەن. 1984-يىلى لوپ بازارچاپاللىگەر كەنت كومىتېتى دەپ ئۆزگەرتىلدى.

### چاپاللىگەر

ئورنى لوپ بازارلىق خەلق ھۆكۈمىتى تۇرۇشلۇق جايىنىڭ غەربىدىكى 2.9 كىلومېتىر جايىدا، 153 ئائىلە، 650 نوپۇس، 1250 مو تېرىم يىرى بار، ئەڭ بۇرۇن بۇ يەردىن خوتەن-لوپ تاشيولى ياسالغاندىن كېيىن مۇشۇ يەردە بىر لەڭگەر قۇرۇلغان، كېيىن كەنت نامى «چاپاللىگەرى» دەپ ئاتالغان.

### مازارئېرىق

ئورنى لوپ بازارلىق خەلق ھۆكۈمىتى تۇرۇشلۇق جايىنىڭ غەربىدىكى 2.8 كىلومېتىر جايىدا، 55 ئائىلە، 132 نوپۇس، 397 مو تېرىم يىرى بار، مازار ئەتىراپىنى ئايلاندۇرۇپ ئالغان ئېرىق نامى بىلەن مازارئېرىق دەپ ئاتالغان.

تۇرۇشلۇق ئورنى جاقامەھەللە

### تاپان كەنت كومىتېتى

ئورنى لوپ بازارلىق خەلق ھۆكۈمىتى تۇرۇشلۇق جايىنىڭ غەربى شىمالىدىكى 3.5 كىلومېتىر جايىدا، زېمىنى تەكشى، ئىككى تەبىئىي كەنت، 120 ئائىلە، 401 نوپۇس بار، دېھقانچىلىقنى ئاساس قىلىدۇ. تېرىم يىرى 777 مو، ئاساسى مەھسۇلاتى بۇغداي، قوناق، پاختا، قوشۇمچە مايلىقدان، پىلە ئۈجمىچىلىك بىلەن شوغۇللىنىدۇ. «تاپان» لەقەملىكلەر جەم بولۇپ ئولتۇراقلاشقانلىقتىن

ئادەم لەقىمىدىن كەنت نامى كېلىپ چىققان.  
1958-يىلى يالقۇن كوممۇنا 1-باشقۇرۇش رايون 5-دادۇي دەپ ئاتالغان. 1963-يىلى  
قىزىلىيۇلتۇز كوممۇنا 13-دادۇي بولغان، 1979-يىلى ھاڭگىي كوممۇنا تاپان دادۇي بولغان.  
1984-يىلى لوپ بازارغا تەۋە بولۇپ، تاپان كەنت كومىتېتى دەپ ئاتالدى.

#### جا قامەھەللە


ئورنى لوپ بازارلىق خەلق ھۆكۈمىتى تۇرۇشلۇق جايىنىڭ غەربى شىمالىدىكى 3.5 كىلو-  
مېتىر جايدا، 45 ئائىلە، 154 نوپۇس، 205 مو تېرىم يېرى بار، «جاقا» لەقەملىك كىشىلەر جەم  
بولۇپ ئولتۇرغان مەھەللىنى كۆرسىتىدۇ.

#### تۈگمەنئايىمقى

ئورنى لوپ بازارلىق خەلق ھۆكۈمىتى تۇرۇشلۇق جايىنىڭ شىمالىدىكى 4.2 كىلو مېتىر جايدا،  
35 ئائىلە، 105 نوپۇس، 310 مو تېرىم يېرى بار. بۇ يەردە ئەڭ دەسلەپتە موھەممەت ئاخۇن  
ئىسىملىك ئادەم بىر سۇ تۈگمىنى چۆرىگەنلىكتىن «تۈگمەنئايىمقى» دەپ نام ئالغان.







## يۇرۇڭقاش بازىرىنىڭ ئومۇمىي ئەھۋالى



ئىھاتە ئورمىنى.

يۇرۇڭقاش بازىرى لوپ ناھىيىسى تۇرۇشلۇق جايىنىڭ غەربىگە جايلاشقان، تۈز ئارىلىقى 20.5 كىلومېتىر، ئورنى يۇرۇڭقاش دەرياسىنىڭ شەرقى قىرغىقىدا، غەرب تەرىپى خوتەن شەھىرى بىلەن دەريا ئارقىلىق ئايرىلىپ تۇرىدۇ. شەرق، شىمال، جەنۇب 3 تەرىپى بۇيا يېزىسى بىلەن تۇتىشىدۇ. شەرقتىن غەربكە كەڭلىكى 4 كىلومېتىر، جەنۇبتىن شىمالغا ئۇزۇنلىقى 11 كىلومېتىر، ئومۇمى كۆلىمى 28.6 كۋادرات كىلومېتىر، 12 كەنت كومىتېتى، 78 تەبىئىي كەنت، 3138 ئائىلە، 12 مىڭ نوپۇس بار. 5 نەپەر خەنزۇ، 1 نەپەر خۇيزۇدىن باشقىلىرى ئۇيغۇر، بازارلىق خەلق ھۆكۈمىتىنىڭ تۇرۇشلۇق ئورنى يۇڭبازار كەنتىدە.

يۇرۇڭقاش دېگەن نام يۇرۇڭقاش دەرياسىنىڭ نامى بىلەن قويۇلغان، "يۇرۇڭقاش" دېگەن ئۇيغۇرچىلاشقان تۈركچە سۆز بولۇپ "قورىغار تەزكىرىسى" دە خەنزۇچە 玉龙喀什 دەپ يېزىلغان. "چىڭ دىڭ پادىشا ۋە قورىغار تەزكىرىسى" ھەم "شىنجاڭدىكى چوڭ ۋە قەلەرخاتىرىسى"، "چىڭ دىڭ-شىنجاڭ قىسقىچە تارىخى" "يۈەن سۇلالىسىنىڭ تارىخى" دېگەن كىتابلارنىڭ ھەممىسىدە

خەنزۇچە 玉陇哈什 دەپ يېزىلغان. "قورنغار تەزكىرىسى".

يۇەن سۇلالىسى دەۋرىدە موڭغۇلچە 玉陇杰赤 دەپ ئاتالغان بۇ نامنىڭ كېلىپ چىقىشى ۋە مەنىسى توغرىسىدا ئىككى خىل رىۋايەت بار:

بىرى "قورنغارنىڭ سۇ يول خاتىرىسى" دە: "يۇرۇڭقاش" مۇسۇلمانچە (ئۇيغۇرچە) سۆز بولۇپ، يۇرۇڭ دېگەن يۇرۇق، سۈزۈك دېگەن بولۇدۇ. قاش دېگەن قاشتېشىگە قارىتىلغان دەپ تەلىم بېرىلگەن. 11-ئەسىردىكى داڭلىق تۈركى تىللار ئالىمى ماخمۇت قەشقىرىنىڭ "تۈركى تىللار لوغىتى" دە: "يۇرۇڭقاش دەرياسىدىن سۈپ-سۈزۈك قاشتېشى چىقىدۇ. بۇ دەريا موشۇ يەردىن ئېقىپ ئۆتكەنلىكتىن يۇرۇڭقاش دەپ نام بېرىلگەن" دەپ ئىزاھات بېرىلگەن. يۇرۇڭ-قاش دېگەن "ئاق (سۈزۈك) قاشتېشى" دېگەن مەنىدە. «قەدىمكى تۈركى تىللىرى لوغىتى» (موس-كۇا 1962-يىل نەشرى) دە ئۆرۈك-مەرۋايىت دېگەن مەنىدە، قاش-قاشتېشىنى كۆرسىتىدۇ، دەپ چۈشەندۈرۈلگەن.

يەنە بىرى، يەرلىك خەلقلەر ئارىسىدىكى رىۋايەتتە مۇنداق دېيىلىدۇ: يۇرۇڭقاش ئەسلى "يۇرۇڭقاش" دېگەن سۆزدىن ئۆزگەرگەن، يەنى يۇرۇڭقاش دەرياسى خوتەننىڭ كۈن چىقىش (شەرق) تەرىپىگە جايلاشقانلىقتىن كۈن يۇرۇتۇپ تۇرغان دەريا قېشى دېگەن مەنىدە.

يۇرۇڭقاش بازىرى قەدىمكى دەۋىردە ئۇدۇن دۆلىتىگە قاراشلىق ئالتە شەھەرنىڭ بىرىنىڭ ئىچىدە بولۇپ، يۇەن سۇلالىسى دەۋرىدە چاغاتاي خانلىقى ۋە موڭغۇلىستان خانلىقىغا، مىڭ سۇلالىسى دەۋرىدە يەركەن خانلىقىغا تەۋە يەر ئىدى. «قورنغار تەزكىرىسى» دە «قورنغار خاقانى جۇجىخان يۇرۇڭقاش (玉陇杰赤) ① قاتارلىق شەھەرلەرنى قولغا ئالغان..... ئالوغۇنى پادىشاھلىققا بەلگۈلگەن دەپ يېزىلغان. چىڭ سۇلالىسىنىڭ دەسلەپكى مەزگىلىدە يۇرۇڭقاش ئالتە شەھەرنىڭ بىرى بولغان خوتەنگە تەۋە بولۇپ، يۇرۇڭقاش كەنت دەپ ئاتىلاتتى. "شىنجاڭدىكى چوڭ ۋە قەلەر خاتىرىسى" دە "يۇرۇڭقاشقا شەھەر سېپىلى سۇقۇلمىغان، ئۇ ئالتە شەھەرنىڭ بىرىنىڭ ئىچىدە بولۇپ، شۇپۇر (ھازىرقى سامپۇل كەنت)، بويى (بۇيا) كەنتلىرىنى ئۆز ئىچىگە ئالىدۇ" دەپ ئىزاھلانغان. گۇاڭشۈينىڭ 8-يىلى (مىلادى 1882-يىلى) يۇرۇڭقاش كەنت خوتەن بىۋاسىتە ۋىلايەتكە تەۋە بولدى. گۇاڭشۈينىڭ 28-يىلى (مىلادى 1902-يىلى) لوپ ناھىيىسى قۇرۇلغاندا يۇرۇڭقاشنى خوتەن بىۋاسىتە قاراشلىق ۋىلايەتتىن ئاجىرتىپ، لوپ ناھىيىسىگە قاراشلىق قىلدى. ئالتىلە مىڭمۇ ئونىڭغا تەۋە قىلىندى. شۇەنتۇڭ زامانىسىدا ئالتىلە مىڭ تۇساللا مىڭغا ئۆزگەرتىلگەندە يۇرۇڭقاشمۇ شۇنىڭ بىلەن بىللە تۇساللاغا تەۋە بولدى.

1934-يىلى يۇرۇڭقاشنى مەركەز قىلغان 2-رايون قۇرۇلدى. ئونىڭغا 12 كەنت تەۋە

ئىزاھات: ① خەنزۇچە تارىخى مەنبەلەردىن قارىغاندا، «شىنجاڭنىڭ خەرىتىلىك تەزكىرىسى، يول خاتىرىسى» دە: نامۇ دەرياسىنىڭ شەرقى شىمالىدىكى جەنخې دەرياسى بويلىرىدا ئۆزگەنچ شەھىرى (乌尔根齐城) ۋە ئۇلۇڭگاچ (兀笼格赤) دېگەن ناملار بارلىقى خاتىرىلەنگەن. ئۇلۇڭگاچ دېگەن ئۆزگەنچنى كۆرسۈتمەيدۇ ياكى يۇرۇڭقاشنى كۆرسۈتمەيدۇ، بۇنى ھازىرچە مۇقىمداش تەس.

بولدى.

1938-يىلى 4-رايونغا ئۆزگەرتىلىپ، 14 كەنت تەۋە بولدى.

1942-يىلى پۈتۈن ناھىيىدىكى ئالتە رايون سەككىز رايونغا ئۆزگەرتىلگەندە يۇرۇڭقاش 4-رايوندىن 6-رايونغا ئۆزگەرتىلدى. ئۇنىڭغا 17 كەنت تەۋە قىلىندى.

1944-يىلى بوجاڭ-جاڭ تۈزۈمى يولغا قويۇلغاندا 6-رايون يۇرۇڭقاش بازار نوڭچىڭشاڭ (ئىشچانلار يېزىسى) شىن فاشاڭ (يېڭىدىن رىۋاجلاندىرۇش يېزىسى)، سۈي خېشاڭ (تىچلاندىرۇش يېزىسى)، فەنشىن شاڭ (گۈللەندۈرۈش يېزىسى) دىگەن بىر بازار تۆت يېزىغا ئۆزگەرتىلدى.

1947-يىلى پۈتۈن ناھىيە ئىككى بازار 15 يېزىغا ئۆزگەرتىلدى. شۇ يىلى 12-ئايدا پۈتۈن ناھىيە تۆت بازار بەش چوڭ يېزىغا ئۆزگەرتىلگەندە يۇرۇڭقاش يەنە بازار تۇرۇشلۇق جاي بولدى ۋە بازارلىق ھۆكۈمەت، باجخانا، ساقچى مەھكىمە قۇرۇلدى.

1949-يىلىدىن 1950-يىلى 3-ئايغىچە ئازاتلىقنىڭ ھارپىسىدىكى قۇرۇلمىنى ساقلاپ كەلدى.

1950-يىلى 4-ئايدا ناھىيىلىك خەلق ھۆكۈمىتى قۇرۇلغاندىن كىيىن پۈتۈن ناھىيە يەتتە رايونغا ئايرىلدى. يۇرۇڭقاش 2-رايون بولدى. ئاستىدا يۇرۇڭقاش، قۇتچى، ئالتىلە، چامىي، كۈنزي، بۇيا، تامبۇغل، سولۋا، بۇياپىشى قاتارلىق توتقۇز يېزا قۇرۇلۇپ، 52 كەنت تەۋە قىلىندى. شۇ يىلى رايونلۇق، يېزىلىق، كەنتلىك خەلق ھۆكۈمەتلىرى تەسىس قىلىندى.

1954-يىلى 3-ئايدا 7-يېزا (تامبۇغل)، 8-يېزا (سولۋا) دېگەن ئىككى يېزا 7-رايونغا ئايرىپ بېرىلدى.

1958-يىلى 11-ئايدا بۇ رايوندا تىچلىق كوممۇنا، قىزىلىۋىلتۇز كوممۇنا دىگەن ئىككى كوممۇنا قۇرۇلدى. 1959-يىلى بۇ ئىككى كوممۇنانى شەرقشاملى، سۇنشى ھەمرا دېگەن ئىككى كوممۇناغا قوشۇپ تاشقىن كوممۇنا قىلىپ ئۆزگەرتىلدى، شۇنىڭ بىلەن بىر ۋاقىتتا رايونلۇق خەلق ھۆكۈمىتى كوممۇنا باشقۇرۇش كومىتېتىغا ئۆزگەرتىلدى.

1962-يىلى 2-ئايدا جىيا تاشقىن كوممۇنادىن ئايرىلىپ چىقىپ، موستەقىل ھالدا يېڭى قۇرۇلۇش كوممۇنا قۇرۇلدى. تاشقىن كوممۇناغا بەش باشقۇرۇش رايون 28 دادۇى ۋە كوممۇنا باشقۇرغان بىر دېھقانچىلىق مەيدان قاراشلىق بولدى.

1968-يىلى ھەر دەرىجىلىك ھاكىمىيەت ئورگانلىرى ئىنقىلابى كومىتېتىغا ئۆزگەرتىلگەندە تاشقىن كوممۇنا باشقۇرۇش كومىتېتىمۇ تاشقىن كوممۇنا ئىنقىلابى كومىتېتىغا ئۆزگەرتىلدى.

1979-يىلى يۇرۇڭقاش كوممۇناغا ئۆزگەرتىلدى.

1984-يىلى 12-ئايدا ھاكىمىيەت بىلەن كوممۇنا ئايرىلغاندا بۇيا ئايرىلىپ چىقىپ بۇيا يېزا ۋە يۇرۇڭقاش بازارلىق ھۆكۈمەت قۇرۇلدى.

يۇرۇڭقاش بازىرى دەريا بويىدىكى كەلكۈن-لاتقا تۈزلەڭلىككە كىرىدۇ. جەنۇبتىن شىمالغا قىيپاش، زىمىنى تەكشى، دېڭىز يۈزىدىن ئوتتۇرىچە ئېگىزلىكى 1340 مېتىر. ھاۋاسى قۇرغاق، شامال كۆپ چىقىدۇ. تىپىك بولغان قۇرۇقلۇق چۆل خاراكىتىردىكى ھاۋا ئىقلىمىغا



كېرىدۇ. يىللىق ئوتتۇرىچە تېمپېراتۇرا  $11.5^{\circ}\text{C}$ ، 7-ئايدىكى ئەڭ يۇقىرى ئوتتۇرىچە تېمپېراتۇرا  $24.5^{\circ}\text{C}$ ، 1-ئايدىكى ئەڭ تۆۋەن ئوتتۇرىچە تېمپېراتۇرا نۆلدىن تۆۋەن  $6^{\circ}\text{C}$ ، يىللىق ئوتتۇرىچە ھۆل يېغىن مىقدارى 32.5 مىللىمېتىر، يىللىق ئوتتۇرىچە قىروسىز مەزگىلى 212 كۈن. زىمىنى قۇم تۇپراق. تېرىلغۇ يېرى 21 مىڭ 992 مو، ئاساسى مەھسۇلاتى بۇغداي، قوناق، ئىقتىد-سادى زىرائەتلەردىن پاختا، مايلىقدان تېرىلىدۇ. پىلە ئۈجمىچىلىك ئىشلىرىنىڭ تارىخى ئۇزۇن. 1985-يىلى ئاشلىق ئومۇمىي مەھسۇلاتى 12 مىليون 10 مىڭ جىڭ، ئوتتۇرىچە مو مەھسۇلاتى 904 جىڭ. كىشى بېشىغا توغرا كېلىدىغان ئوتتۇرىچە ئاشلىق 1069 جىڭ، پاختىنىڭ ئومۇمىي مەھسۇلاتى 280 مىڭ جىڭ، مايلىقداننىڭ ئومۇمىي مەھسۇلاتى 136 مىڭ جىڭ، پىلە 5089 جىڭ، 1985-يىلى قوتاندىكى قالدۇق چارۋا 45 مىڭ توياق.

يۇرۇڭقاش بازار قەدىمكى بازارلاردىن بولۇپ، تارىخى ئۇزۇن، ناھىيە بويىچە ئىككىنچى ئورۇن-دىكى بازار ھىساپلىنىدۇ. تارىختىن بويان خوتەننىڭ شەرقىدىكى ئۈچ ناھىيىنىڭ سودا تۈگۈنى بولۇپ كەلدى. قول سانائىتى بىر قەدەر تەرەققى قىلغان. قەدىمدىن تارتىپ "گىلەم" ۋە «ئەتلەس يۇرتى» بولۇپ، گىلەم ئىشلەپچىقىرىش تارىخى ئۇزۇن، جۇڭگو ۋە چەتئەللەردە داڭقى بار. ئازاتلىقتىن كېيىن شىنجاڭ بويىچە ئەڭ زور گىلەم كارخانىسى مۇشۇ بازاردا قۇرۇلغان. يېقىنقى بىرنەچچە يىلدىن بويان شەخسى ئائىلىلەردە گىلەم تۇقۇش ئىشلىرى ناھايىتى تىز-تەرەققى قىلىپ، ئۇ دېھقانلارنىڭ مۇھىم قوشۇمچە ئىشلەپچىقىرىش كىرىم مەنبەسىنىڭ بىرى بولۇپ قالدى. زىننەت بۇيۇملىرىنى ياساش ئىشلىرىدىمۇ داڭقى بار، يېقىنقى يىللاردىن بويان يەنە پاختا چىقىرىش، ئاشلىق، ماي پىششىقلاش، ياغاچچىلىق، سەپپوئىچىلىق قاتارلىق زاۋۇت-كارخانىلار قۇرۇلدى.

پىلانلاش ئارقىسىدا يۇرۇڭقاش بازىرىنىڭ سالا ئېتىز، ئورمان بەلباغ، ئۆستەڭ، تاشيوللار بىر گەۋدە قىلىنغان ئورمان بىلەن تورلاشتۇرۇش ۋە زىيىتى ئاللىقاچان يېڭى مەنزىرىگە ك-ردى. بازار بىلەن يېزا، يېزا بىلەن يېزا ئوتتۇرىسىدىكى تاشيوللار تەرەپ-تەرەپكە تۇتىشىدۇ، ماڭ-يا دۆلەت مۇداپىئە تاشيولى مۇشۇ بازارنى كېسىپ ئۆتىدۇ. بۇ يول خوتەننى شەرقتىكى ئۈچ ناھىيە بىلەن تۇتاشتۇرىدىغان تۈگۈن جاي ھىساپلىنىدۇ.

بازاردا 11 باشلانغۇچ مەكتەپ، بىر ئوتتۇرا مەكتەپ بار، مەكتەپتىكى ئوقۇغۇچى 1414 نەپەر، ئوقۇتقۇچى ۋە ئىشچى خىزمەتچىلىرى 106 نەپەر، يەنە دوختۇرخانا، مەدەنىيەت پونكىتى، رادىئو ئوبزىلى، كىنوخانا، مالدوختۇرلوق پونكىتى، پوچتىخانا، باجخانا قاتارلىق ئورۇنلار بار. ئۇندىن باشقا ئاپتونوم رايونلوق، ۋىلايەتلىك پىلە ئۈجمىچىلىك تەتقىقات پونكىتى، ۋىلايەتلىك يېزا ئىگىلىك مەكتىپى، ۋىلايەتلىك تېخنىكا مەكتىپى، ۋىلايەتلىك تاشقى سودا گىلەم كارخانىسى قاتارلىق ئورۇنلار مۇشۇ بازارغا جايلاشقان.

## ئۆلچەملىك ناملار

### يۇرۇڭقاش بازار

يۇرۇڭقاش بازىرىنىڭ ئومۇمىي ئەھۋالى ماتېرىيالىغا قارالسۇن.

### يۇڭبازار

ئورنى يۇرۇڭقاش بازارلىق خەلق ھۆكۈمىتى تۇرۇشلۇق جايىنىڭ شەرقىدىكى 100 مېتىر جايىدا، 117 ئائىلە، 447 نوپۇس، 907 مو تېرىم يېرى بار. بۇ يەر يۇرۇڭقاش بازىرىنىڭ قەدىمدىن تار-تىپ قوي يۇڭى ئېلىپ ساتىدىغان سودا مەركىزى بولغانلىقتىن «يۇڭبازىرى» دەپ نام ئالغان. يۇڭبازىرى تەۋەسىدە يۇرۇڭقاش بازارلىق پارتىيە، ھۆكۈمەت ئورگانلىرى، كەسپى كارخانىلار ۋە مەدىنى مائارىپ ئورۇنلىرى بولۇپ، شۇ بازارغا نىسپەتەن سىياسى، ئىقتىسادى، مەدەنى پائالىيەتلەرنىڭ مەركىزى ھىساپلىنىدۇ.

تۇرۇشلۇق ئورنى خالدامەھەللىدە

### ئالتە كەنت كومىتېتى

ئورنى يۇرۇڭقاش بازارلىق خەلق ھۆكۈمىتى تۇرۇشلۇق جايىنىڭ جەنۇبىدىكى 2.5 كىلومېتىر جايىدا، زىمىنى تەكشى، ئىككى تەبىئىي كەنت، 261 ئائىلە، 961 نوپۇس بار، دېھقانچىلىقنى ئاساس قىلىدۇ. تېرىم يېرى 2018 مو، ئاساسى مەھسۇلاتى بۇغداي، قوناق، پاختا، قوشۇمچە مايلىقدان، پىلە ئۇچمىچىلىك بىلەن شۇغۇللىنىدۇ. بىر باشلانغۇچ مەكتەپ بار، ئاددى تاشيوللىرى بۈتۈن كەنتكە تۇتىشىدۇ. «ئالتە» «ئالتە ئىلە» دىن ئۆزگەرگەن. «ئىلە» دېگەن سۆز قەدىمكى ئۇيغۇر تىلىدا «بەلگۈ» دېگەن مەنىدە. رىۋايەت قىلىنىشىچە ئەڭ بۇرۇن بۇ يەرگە كەلگەن ئادەملەر يەر ئېچىپ تېرىغىلى بولىدىغان ئالتە پارچە يەرگە «بەلگۈ» قىلغان، بۇنىڭ بىلەن «ئالتە ئىلە» دەپ ئاتىغان. زامانلارنىڭ ئۆتۈشى بىلەن «ئالتە» بولۇپ قالغان. 1958-يىلى تاشقىن كوممۇنا 2-باشقۇرۇش رايون 1-دادۇي بولغان. 1978-يىلى يۇرۇڭقاش كوممۇنا ئالتىلە دادۇي دەپ ئاتالغان. 1984-يىلى يۇرۇڭقاش بازىرىغا تەۋە قىلىنىپ ئالتە كەنت كومىتېتى قۇرۇلغان.

### خالدامەھەللى

ئورنى يۇرۇڭقاش بازارلىق خەلق ھۆكۈمىتى تۇرۇشلۇق جايىنىڭ جەنۇبىدىكى 2.5 كىلومېتىر جايىدا، 177 ئائىلە، 661 نوپۇس، 1603 مو تېرىم يېرى بار. «خالدا» دېگەن يۈزىدە قارا مەڭ بار كىشىلەرنى كۆرسىتىدۇ. بۇ يەردە كىشىلەرنىڭ لەقىمىگە قارىتىلغان.

### تېتىر باغ

ئورنى يۇرۇڭقاش بازارلىق خەلق ھۆكۈمىتى تۇرۇشلۇق جايىنىڭ جەنۇبىدىكى 1.7 كىلومېتىر جايىدا. 84 ئائىلە، 300 نوپۇس، 400 مو تېرىم يېرى بار. «تېتىر» ئالتۇن تاسقايدىغان يەرنى

كۆرسىتىدۇ. بۇ يەر ئەسلى يۇرۇڭقاش دەرياسىنىڭ ئېقىن ئورنى بولۇپ، كىشىلەر كۆپۈنچە مۇشۇ جايغا كېلىپ ئالتۇن تاسقىغان، شۇنىڭ بىلەن «تېتىرباغ» دەپ نام ئالغان.

### ھالۇبويى كەنت كومىتېتى تۇرۇشلۇق ئورنى ھالۇبويى كەنتىدە

ئورنى يۇرۇڭقاش بازارلىق خەلق ھۆكۈمىتى تۇرۇشلۇق جايىنىڭ جەنۇبىدىكى 4.2 كىلومېتىر جايىدا، زىمىنى تەكشى، ئىككى تەبىئىي كەنت، 238 ئائىلە، 877 نوپۇس بار، دېھقانچىلىقنى ئاساس قىلىدۇ. تېرىم يېرى 2061 مو، ئاساسى مەھسۇلاتى بۇغداي، قوناق، پاختا، قوشۇمچە مايلىقدان، پىلە ئۈجمىچىلىك بىلەن شۇغۇللىنىدۇ. بىر باشلانغۇچ مەكتەپ بار، ئاددى تاشيوللىرى پۈتۈن كەنتكە تۇتىشىدۇ. تۇرۇشلۇق كەنت نامى بىلەن ئاتالغان. 1958-يىلى تاشقىن كوممۇنا 2-باش-قۇرۇش رايون 2-دادۇي بولغان. 1978-يىلى يۇرۇڭقاش كوممۇنا ھالوۋوي دادۇي دەپ ئاتالغان. 1983-يىلى ھالۇبويى دادۇي دەپ ئۆزگەرتىلگەن. 1984-يىلى يۇرۇڭقاش بازارغا تەۋە قىلىنىپ ھالۇبويى كەنت كومىتېتى قۇرۇلغان.

### ھالۇبويى

ئورنى يۇرۇڭقاش بازارلىق خەلق ھۆكۈمىتى تۇرۇشلۇق جايىنىڭ جەنۇبىدىكى 4.2 كىلومېتىر جايىدا. 40 ئائىلە، 331 نوپۇس، 765 مو تېرىم يېرى بار. «ھالۇ» يەرلىك شۇە تىل بولۇپ، ھويلا دېگەن مەنىدە. بۇ يەردە بۇرۇن ئۆتكەن بەگ غوجىلارنىڭ ياراملىق ھويلا ئاراملىرى بولغانلىقتىن كىشىلەر ھالۇبويى دەپ ئاتاشقان. شۇنىڭ بىلەن كەنت نامى كېلىپ چىققان.

### ياغمەھەللە

ئورنى يۇرۇڭقاش بازارلىق خەلق ھۆكۈمىتى تۇرۇشلۇق جايىنىڭ جەنۇبىدىكى 3.6 كىلومېتىر جايىدا، 44 ئائىلە، 165 نوپۇس، 227 مو تېرىم يېرى بار. بۇ كەنتتىكى ئادەملەرنىڭ كۆپ قىسمى ياغ تارتىش كەسپى بىلەن شۇغۇللانغانلىقتىن لەقىمىمۇ ياغ دەپ ئاتالغان. شۇنىڭ بىلەن «ياغمەھەللە» دەپ نام ئالغان.

### داۋابازار كەنت كومىتېتى تۇرۇشلۇق ئورنى داۋابازىرىدا

ئورنى يۇرۇڭقاش بازارلىق خەلق ھۆكۈمىتى تۇرۇشلۇق جايىنىڭ غەربى شىمالىدىكى 200 مېتىر جايىدا. زىمىنى تەكشى، ئىككى تەبىئىي كەنت، 316 ئائىلە، 1080 نوپۇس بار. دېھقانچىلىقنى ئاساس قىلىدۇ. تېرىم يېرى 1882 مو. ئاساسى مەھسۇلاتى بۇغداي، قوناق، پاختا، قوشۇمچە مايلىقدان، پىلە ئۈجمىچىلىك بىلەن شۇغۇللىنىدۇ. تۇرۇشلۇق كەنت نامى بىلەن ئاتالغان. 1958-يىلى تاشقىن كوممۇنا 4-باشقۇرۇش رايون 1-دادۇي بولغان. 1978-يىلى يۇرۇڭقاش كوممۇنا بازار 1-دادۇي دەپ ئاتالغان. 1983-يىلى ئەسلىدىكى «داۋا بازار» دېگەن نامى ئەسلىگە كەلتۈرۈلگەن، 1984-يىلى يۇرۇڭقاش بازىرىغا تەۋە داۋا بازىرى كەنت كومىتېتى قۇرۇلغان.

### داۋابازار

ئورنى يۇرۇڭقاش بازارلىق خەلق ھۆكۈمىتى تۇرۇشلۇق جايىنىڭ غەربى شىمالىدىكى 200 مېتىر جايىدا. 243 ئائىلە، 820 نوپۇس، 1565 مو تېرىم يېرى بار. بۇ يەرئەسلىدە يۇرۇڭقاش بازىرىنىڭ داۋا سېتىش مەركىزى بولغانلىقتىن «داۋا بازار» دەپ نام ئالغان. «داۋا» چەكسەن

بويىدىغان بوياق ماتېرىيالى بولۇپ يۇلغۇننىڭ يوپۇرمىقىدىن تەييارلىنىدۇ.

### چاڭمەھەللە

ئورنى يۇرۇڭقاش بازارلىق خەلق ھۆكۈمىتى تۇرۇشلۇق جايىنىڭ غەربىدىكى 800 مېتىر جايدا، 73 ئائىلە، 260 نوپۇس، 317 مو تېرىم يېرى بار. چاڭمەھەللە بۇ يەردە كىشىلەرنىڭ لەقىمىگە قارىتىلغان بولۇپ، كىيىن كەنت نامى كېلىپ چىققان.

### يۇڭبازار كەنت كومىتېتى

تۇرۇشلۇق ئورنى يۇڭبازاردا  
ئورنى يۇرۇڭقاش بازارلىق خەلق ھۆكۈمىتى تۇرۇشلۇق جايىنىڭ شەرقى جەنۇبىدىكى 600 مېتىر جايدا. زىمىنى تەكشى، ئىككى تەبىئىي كەنت، 213 ئائىلە، 816 نوپۇس بار، دېھقانچىلىقنى ئاساس قىلىدۇ. تېرىم يېرى 1073 مو، ئاساسى مەھسۇلاتى بۇغداي، قوناق، پاختا، قوشۇمچە مايلىقدان، پىلە ئۈجمىچىلىك بىلەن شۇغۇللىنىدۇ.

1958-يىلى تاشقىن كوممۇنا 2-باشقۇرۇش رايون 2-دادۇي بولغان، 1978-يىلى يۇرۇڭقاش كوممۇنا بازار 2-دادۇي دەپ ئاتالغان. 1983-يىلى يۇڭبازار دادۇي دېگەن نامى ئەسلىگە كەلتۈرۈلگەن. 1984-يىلى يۇرۇڭقاش بازىرىغا تەۋە قىلىنغان ۋە يۇڭبازار كەنت كومىتېتى قۇرۇلغان.

### قېمىشەھەللە

ئورنى يۇرۇڭقاش بازارلىق خەلق ھۆكۈمىتى تۇرۇشلۇق جايىنىڭ شەرقىدىكى 1.1 كىلومېتىر جايدا. 36 ئائىلە، 169 نوپۇس، 171 مو تېرىم يېرى بار، «قېمىش» دېگەن سۆز زورمۇ-زور زىددىيەتلىشىش دېگەن مەنىدە بولۇپ، بۇ يەردە كىشىلەرنىڭ لەقىمىگە قارىتىلغان.

### ئېگىز ئېرىق كەنت كومىتېتى

تۇرۇشلۇق ئورنى قىرغىچەھەللە  
ئورنى يۇرۇڭقاش بازارلىق خەلق ھۆكۈمىتى تۇرۇشلۇق جايىنىڭ شەرقى شىمالىدىكى 1.3 كىلومېتىر جايدا. زىمىنى تەكشى، ئىككى تەبىئىي كەنت، 315 ئائىلە. 1150 نوپۇس بار، دېھقانچىلىقنى ئاساس قىلىدۇ، تېرىم يېرى 2435 مو، ئاساسى مەھسۇلاتى بۇغداي، قوناق، پاختا، قوشۇمچە مايلىقدان، پىلە ئۈجمىچىلىك بىلەن شۇغۇللىنىدۇ، مېۋە-چېۋە كۆپ چىقىدۇ. بىر باشلانغۇچ مەكتەپ بار، ئاددى تاشيوللىرى پۈتۈن كەنتكە تۇتاشقان. ئەسلى ئېرىقى ئېلىنغان يەرنىڭ زىمىنى ئېگىز بولغانلىقتىن ئېگىز ئېرىق دەپ نام ئالغان. 1958-يىلى تاشقىن كوممۇنا 4-باشقۇرۇش رايونىنىڭ 3-دادۇي بولغان. 1978-يىلى يۇرۇڭقاش كوممۇنا ئېگىز ئېرىق دادۇي دەپ ئاتالغان. 1984-يىلى يۇرۇڭقاش بازىرىغا تەۋە قىلىنىپ ئېگىز ئېرىق كەنت كومىتېتى دەپ ئاتالغان.

### قىرغىچەھەللە

ئورنى يۇرۇڭقاش بازارلىق خەلق ھۆكۈمىتى تۇرۇشلۇق جايىنىڭ شەرقى شىمالىدىكى 1.3 كىلومېتىر جايدا. 39 ئائىلە، 130 نوپۇس، 386 مو تېرىم يېرى بار، «قىرغىچە» دېگەن ئۆتۈكنىڭ ئەستىرىنى ياسىغۇچى ئادەمگە قارىتىلغان، بۈكەنتتىكى ئادەملەر بۇرۇندىن تارتىپ قىردىم ئېتىشىنى ئۆزىنىڭ ئاساسى كەسپى قىلغانلىقتىن قىرغىچەھەللە دەپ نام ئالغان.

## پاچاقمەھەللە

ئورنى يۇرۇڭقاش بازارلىق خەلق ھۆكۈمىتى تۇرۇشلۇق جايىنىڭ شەرقى شىمالىدىكى 2 كىلومېتىر جايىدا، 41 ئائىلە، 130 نوپۇس، 326 مو تېرىم يېرى بار، «پاچاق» كىشىلەرنىڭ لەقىمىگە قارىتىلغان بولۇپ، كەنت نامىغا ئۆزگەرگەن.

تۇرۇشلۇق ئورنى پىلىكمەھەللە

## قېرىغىپىرىق كەنت كومىتېتى

ئورنى يۇرۇڭقاش بازارلىق خەلق ھۆكۈمىتى تۇرۇشلۇق جايىنىڭ جەنۇبىدىكى 1.3 كىلومېتىر جايىدا، زىمىنى تەكشى، ئۈچ تەبىئىي كەنت، 258 ئائىلە، 936 نوپۇس بار. دېھقانچىلىقنى ئاساس قىلىدۇ، تېرىم يېرى 1654 مو، ئاساسى مەھسۇلاتى بۇغداي، قوناق، پاختا، قوشۇمچە مايلىقدان، پىلە ئۈجمىچىلىك بىلەن شوغۇللىنىدۇ، بىر باشلانغۇچ مەكتەپ بار. ئاددى تاشيوللىرى ھەرقايسى كەنتلەرگە تۇتىشىدۇ، «قېرىغىپىرىق» دىگەن سۆز سۇ تەس چىقىرىدىغان ئېرىق دېگەن مەنىدە بولۇپ، ئەسلى بۇ يەرنىڭ زىمىنى ئېگىزگە جايلاشقان، ئېرىقلىرىغا سۇ تەس چىقىرىدىغان بولغانلىقتىن قېرىغىپىرىق دەپ نام ئالغان. 1958-يىلى تاشقىن كوممۇنا 4-باشقۇ-رۇش رايون 4-دادۇي بولغان، 1979-يىلى يۇرۇڭقاش كوممۇنا قېرىغىپىرىق دادۇي دەپ ئۆزگەرتىلگەن. 1984-يىلى يۇرۇڭقاش بازارغا تەۋە قىلىنىپ، قېرىغىپىرىق كەنت كومىتېتى قۇرۇلغان:

## پىلەكمەھەللە

ئورنى يۇرۇڭقاش بازارلىق خەلق ھۆكۈمىتى تۇرۇشلۇق جايىنىڭ جەنۇبىدىكى 1.3 كىلومېتىر جايىدا، 34 ئائىلە، 121 نوپۇس، 125 مو تېرىم يېرى بار. «پىلىك» چىراقنىڭ پىلىكى بولۇپ، بۇ يەردە پىلىك لەقىمىگە كىشىلەر مەھەللىسىنى كۆرسىتىدۇ.

## ياغچىمەھەللە

ئورنى: يۇرۇڭقاش بازارلىق خەلق ھۆكۈمىتى تۇرۇشلۇق جايىنىڭ جەنۇبىدىكى 1.6 كىلومېتىر جايىدا. 34 ئائىلە، 125 نوپۇس، 270 مو تېرىم يېرى بار. بۇ كەنتتىكى ئادەملەرنىڭ كۆپۈنچىسىنىڭ كەسپى ياغ تارتىش بولغانلىقتىن ياغچىمەھەللە دەپ نام ئالغان.

## كونا ئۆستەڭ

ئورنى يۇرۇڭقاش بازارلىق خەلق ھۆكۈمىتى تۇرۇشلۇق جايىنىڭ جەنۇبىدىكى 2.5 كىلومېتىر جايىدا. 40 ئائىلە، 165 نوپۇس، 256 مو تېرىم يېرى بار. بۇ يەر كونا ئالتىلە ئۆستىڭنىڭ ئورنى بولغانلىقتىن كونا ئۆستەڭ دەپ نام ئالغان.

تۇرۇشلۇق ئورنى باشمىقىلا

## باشمىقىلا كەنت كومىتېتى

ئورنى يۇرۇڭقاش بازارلىق خەلق ھۆكۈمىتى تۇرۇشلۇق جايىنىڭ شىمالىدىكى 3 كىلومېتىر جايىدا، زىمىنى تەكشى، بىر تەبىئىي كەنت، 155 ئائىلە، 588 نوپۇس بار. دېھقانچىلىقنى ئاساس قىلىدۇ. تېرىم يېرى 1507 مو، ئاساسى مەھسۇلاتى بۇغداي، قوناق، پاختا، قوشۇمچە مايلىقدان، پىلە ئۈجمىچىلىك بىلەن شوغۇللىنىدۇ. بىر باشلانغۇچ مەكتەپ بار. ئاددى تاشيوللىرى پۈتۈن كەنتكە تۇتىشىدۇ. تۇرۇشلۇق كەنت نامى بىلەن ئاتالغان. 1985-يىلى تاشقىن كوممۇنا 4-باشقۇرۇش



رايون 5-دادۇي بولغان. 1979-يىلى يۇرۇڭقاش كوممۇنا باشمىقىلا دادۇي دەپ ئاتالغان،  
1984-يىلى يۇرۇڭقاش بازارغا تەۋە بولۇپ، باشمىقىلا كەنت كومىتېتى دەپ ئاتالغان.

### باشمىقىلا

ئورنى يۇرۇڭقاش بازارلىق خەلق ھۆكۈمىتى تۇرۇشلۇق جايىنىڭ شىمالىدىكى 3 كىلومېتىر  
جايدا. 155 ئائىلە، 588 نوپۇس، 1507 مو تېرىم يېرى بار. «مىقىلا» دېگەن سۆزنىڭ مەنىسى  
ئېنىق ئەمەس.

### تۇرۇشلۇق ئورنى ناغرىچىدا

### ناغرىچى كەنت كومىتېتى

ئورنى يۇرۇڭقاش بازارلىق خەلق ھۆكۈمىتى تۇرۇشلۇق جايىنىڭ غەربىدىكى 1.7 كىلومېتىر  
جايدا، زىمىنى تەكشى، ئىككى تەبىئىي كەنت، 195 ئائىلە، 783 نوپۇس بار. دېھقانچىلىقنى ئاساس  
قىلىدۇ. تېرىم يېرى 1289 مو، ئاساسى مەھسۇلاتى بۇغداي، قوناق، پاختا، قوشۇمچە مايلىقدان  
پىلە ئۆجمىچىلىك بىلەن شۇغۇللىنىدۇ. بىر باشلانغۇچ مەكتەپ بار، ئاددى تاشيوللىرى پۈتۈن  
كەنتكە تۇتىشىدۇ. تۇرۇشلۇق كەنت نامى بىلەن ئاتالغان. 1958-يىلى تاشقىن كوممۇنا 5-باشقۇ-  
رۇش رايون 1-دادۇي بولغان. 1979-يىلى يۇرۇڭقاش كوممۇنا ناغرىچى دادۇي دەپ ئاتالغان.  
1984-يىلى يۇرۇڭقاش بازارغا تەۋە ناغرىچى كەنت كومىتېتى قۇرۇلغان.

### ناغرىچى

ئورنى يۇرۇڭقاش بازارلىق خەلق ھۆكۈمىتى تۇرۇشلۇق جايىنىڭ غەربىدىكى 1.7 كىلومېتىر  
جايدا. 155 ئائىلە، 631 نوپۇس، 1000 مو تېرىم يېرى بار. «ناغرىچى» دېگەن ناغرا-دۇمباق  
چالغۇچى كىشى دېگەن مەنىدە، بۇرۇنقى زاماندا مۇشۇ كەنتىدە ناغرا دۇمباق چېلىشقا ئۇستا  
كىشىلەر ئولتۇراقلاشقانلىقتىن ناغرىچى دەپ نام ئالغان.

### قۇمئېرىق

ئورنى يۇرۇڭقاش بازارلىق خەلق ھۆكۈمىتى تۇرۇشلۇق جايىنىڭ غەربى جەنۇبىدىكى  
2 كىلومېتىر جايدا، 40 ئائىلە، 152 نوپۇس، 289 مو تېرىم يېرى بار. قۇملۇقتىن ئېلىنغان  
ئېرىق نامى بىلەن قۇمئېرىق دەپ ئاتالغان.

### تۇرۇشلۇق ئورنى قۇتچى كەنتىدە

### قۇتچى كەنت كومىتېتى

ئورنى يۇرۇڭقاش بازارلىق خەلق ھۆكۈمىتى تۇرۇشلۇق جايىنىڭ غەربى شىمالىدىكى 1.5 كىلومېتىر  
جايدا، زىمىنى تەكشى، ئۈچ تەبىئىي كەنت، 353 ئائىلە، 1433 نوپۇس بار. دېھقانچىلىقنى  
ئاساس قىلىدۇ. تېرىم يېرى 2995 مو، ئاساسى مەھسۇلاتى بۇغداي، قوناق، پاختا، قوشۇمچە  
مايلىقدان، پىلە ئۆجمىچىلىك بىلەن شۇغۇللىنىدۇ. بىر باشلانغۇچ مەكتەپ بار. ئاددى تاشيوللىرى  
پۈتۈن كەنتكە تۇتىشىدۇ. تۇرۇشلۇق كەنت نامى بىلەن ئاتالغان. 1958-يىلى تاشقىن كوممۇنا  
5-باشقۇرۇش رايون 2-دادۇي بولغان. 1979-يىلى يۇرۇڭقاش كوممۇنا قۇچى دادۇي دەپ  
ئۆزگەرتىلگەن. 1983-يىلى قۇتچى دادۇي دەپ تۈزۈتۈلگەن. 1984-يىلى يۇرۇڭقاش بازارغا  
تەۋە قىلىنىپ، ئەسلىدىكى 5-باشقۇرۇش رايون ئىگەرچى 4-دادۇي بىلەن قوشۇپ قۇتچى كەنت  
كومىتېتى قۇرغان.

## قۇتچى

ئورنى يۇرۇڭقاش بازارلىق خەلق ھۆكۈمىتى تۇرۇشلۇق جايىنىڭ غەربىي شىمالىدىكى 1.5 كىلومېتىر جايدا. 240 ئائىلە، 939 نوپۇس، 1192 مو تېرىم يېرى بار. «قۇتچى» دىگەن سۆز پىلە قۇرۇتى باققۇچى دىگەن مەنىدە، بۇ كەنت مۇشۇ جايغا نىسپەتەن ئەڭ بۇرۇن پىلە قۇرۇتى بېقىپ نامى چىققانلىقتىن «قۇتچى» دەپ ئاتالغان. خوتەن ۋىلايەتلىك تاشقى سودا گىلەم كارخانىسى، تېخنىك ئىشچىلار مەكتىپى، پىلە ئۈزۈمچىلىك تەتقىقات ئورنى قاتارلىق ئورۇنلار مۇشۇ كەنتىدە.

## ئىگەرچى

ئورنى يۇرۇڭقاش بازارلىق خەلق ھۆكۈمىتى تۇرۇشلۇق جايىنىڭ غەربىي شىمالىدىكى 2.4 كىلومېتىر جايدا، 131 ئائىلە، 494 نوپۇس، 971 مو تېرىم يېرى بار. بۇرۇن بۇ كەنتتىكى كىشىلەر ئىگەر ياساپ سېتىپ تۇرمۇش كۆچۈرگەنلىكتىن «ئىگەرچى» دەپ نام ئالغان.

## چۈشۈرگە ئېرىق

ئورنى يۇرۇڭقاش بازارلىق خەلق ھۆكۈمىتى تۇرۇشلۇق جايىنىڭ غەربىي شىمالىدىكى 2.4 كىلومېتىر جايدا، 40 ئائىلە، 113 نوپۇس، 224 مو تېرىم يېرى بار. «چۈشۈرگە ئېرىق» يەرلىك شۇە تىلىدا چۈيەكە ئېرىق دەپ ئاتاپ ئادەتلەنگەن. بۇ كەلگۈن سۇ مەزگىلىدە ئۆستەڭدىكى ئارتۇق سۇنى ئېقىتىۋېتىدىغان ئېرىق مەنىسىدە.

تۇرۇشلۇق ئورنى كانايىمەھەللە

## قۇتچىلەڭگەر كەنت كومىتېتى

ئورنى يۇرۇڭقاش بازارلىق خەلق ھۆكۈمىتى تۇرۇشلۇق جايىنىڭ شىمالىدىكى 2.8 كىلومېتىر جايدا، جەنۇبىي ئېگىز، شىمالى پەس، تۆت تەبىئىي كەنت، 343 ئائىلە، 1389 نوپۇس بار. دېھقان-چىلىقنى ئاساس قىلىدۇ. تېرىم يېرى 2500 مو، ئاساسى مەھسۇلاتى بۇغداي، قوناق، پاختا، قوشۇمچە مايلىقدان، پىلە ئۈزۈمچىلىك بىلەن شۇغۇللىنىدۇ. ئاددى تاشيۇلىلىرى پۈتۈن كەنتنى تۇتاشتۇرۇپ تۇرۇدۇ. بۇ يەر بۇرۇندىن تارتىپ، مۇھىم قاتناش يولى بولغانلىقتىن لەڭگەر شەكلى-لەنگەن ۋە كەنت نامى بىلەن قوشۇلۇپ قۇتچى لەڭگىرى دەپ ئاتالغان. 1958-يىلى تاشقىن كوممۇنا 5-باش-تۇرۇش رايون 5-دادۇي بولغان. 1979-يىلى قۇچچى لەڭگەر دادۇي دەپ ئاتالغان. 1983-يىلى «قۇتچى لەڭگەر دادۇي» دەپ تۈزۈتۈلگەن. 1984-يىلى يۇرۇڭقاش بازارغا تەۋە قۇتچىلەڭگەر كەنت كومىتېتى بولۇپ قۇرۇلدى.

## كانايىمەھەللە

ئورنى يۇرۇڭقاش بازارلىق خەلق ھۆكۈمىتى تۇرۇشلۇق جايىنىڭ شىمالىدىكى 2.8 كىلومېتىر جايدا. 28 ئائىلە، 147 نوپۇس، 250 مو تېرىم يېرى بار. بۇ كاناي لەقەملىك كىشىلەر مەھەللە-سىنى كۆرسىتىدۇ.

## شايمچەھەللە

ئورنى يۇرۇڭقاش بازارلىق خەلق ھۆكۈمىتى تۇرۇشلۇق جايىنىڭ شىمالىدىكى 3.3 كىلومېتىر جايدا، 29 ئائىلە، 95 نوپۇس، 194 مو تېرىم يېرى بار. بۇ كەنتنىڭ ئالاھىدە مەھسۇلاتى شايبى بولغانلىقتىن شايبىچەھەللە دەپ نام ئالغان.

### ئاقچىغ

ئورنى يۇرۇڭقاش بازارلىق خەلق ھۆكۈمىتى تۇرۇشلۇق جايىنىڭ شىمالىدىكى 1.9 كىلومېتىر جايدا، 161 ئائىلە، 694 نوپۇس، 1419 مو تېرىم يېرى بار. بۇ يەر كەنت بولۇشتىن بۇرۇن تۇتاش كەتكەن چىغلىق جاڭگال بولۇپ، قۇرۇپ كەتكەن چىغلار ئاپ-ئاق كۆرۈنگەنلىكتىن «ئاقچىغ» دەپ نام ئالغان.

### سېرىق

ئورنى يۇرۇڭقاش بازارلىق خەلق ھۆكۈمىتى تۇرۇشلۇق جايىنىڭ شىمالىدىكى 1.9 كىلومېتىر جايدا، 34 ئائىلە، 109 نوپۇس، 324 مو تېرىم يېرى بار. بۇ يەردە سېرىق لەقەملىك كىشىلەر مەھەللىسىنى كۆرسىتىدۇ.

### تۇرۇشلۇق ئورنى ئاياغىمىقلا

### ئاياغىمىقلا كەنت كومىتېتى

ئورنى يۇرۇڭقاش بازارلىق خەلق ھۆكۈمىتى تۇرۇشلۇق جايىنىڭ شىمالىدىكى 4.8 كىلومېتىر جايدا، زېمىنى تەكشى، بىر تەبىئىي كەنت، 131 ئائىلە، 513 نوپۇس بار. دېھقانچىلىقنى ئاساس قىلىدۇ. تېرىم يېرى 1794 مو، ئاساسى مەھسۇلاتى بۇغداي، قوناق، پاختا. قوشۇمچە مائىلىقدان، پىلە ئۈجمىچىلىك بىلەن شۇغۇللىنىدۇ. بىر باشلانغۇچ مەكتەپ بار. ئاددى تاشيوللىرى پۈتۈن كەنتنى تۇتاشتۇرۇپ تۇرۇدۇ. تۇرۇشلۇق كەنت نامى بىلەن ئاتالغان. 1958-يىلى تاشقىن كوممۇنا 5-باشقۇرۇش رايون 5-دادۇي بولغان. 1978-يىلى يۇرۇڭقاش كوممۇنا ئاياغىمىقلا دادۇي دەپ ئاتالغان، 1984-يىلى يۇرۇڭقاش بازىرىغا تەۋە ئاياغىمىقلا كەنت كومىتېتى دەپ ئاتالغان.

### ئاياغىمىقلا

ئورنى يۇرۇڭقاش بازارلىق خەلق ھۆكۈمىتى تۇرۇشلۇق جايىنىڭ شىمالىدىكى 4.8 كىلومېتىر جايدا، 131 ئائىلە، 531 نوپۇس، 1794 مو تېرىم يېرى بار، بۇ يەر پۈتۈن مىقلا كەنتنىڭ ئاياغ تەرىپىگە جايلاشقانلىقتىن شۇنداق ئاتالغان.

### تۇرۇشلۇق ئورنى ئاچما كەنت

### ئاچما كەنت كومىتېتى

ئورنى يۇرۇڭقاش بازارلىق خەلق ھۆكۈمىتى تۇرۇشلۇق جايىنىڭ شىمالىدىكى 5 كىلومېتىر جايدا، جەنۇب، شىمال، غەرب ئۈچ تەرىپى چۆلگە تۇتۇشىدۇ. زېمىنى تەكشى، بەش تەبىئىي كەنت 143 ئائىلە، 608 نوپۇس بار. دېھقانچىلىقنى ئاساس قىلىدۇ. تېرىم يېرى 4245 مو، ئاساسى مەھسۇلاتى بۇغداي، قوناق. بىر باشلانغۇچ مەكتەپ بار. ئاددى تاشيولى بازار بىلەن كەنتنى تۇتاشتۇرۇپ تۇرىدۇ. تۇرۇشلۇق كەنت نامى بىلەن ئاتالغان. 1960-يىلى يېڭىدىن ئېچىلغان. 1979-يىلى يۇرۇڭقاش كوممۇنا ئاچما دادۇي دەپ ئاتالغان، 1984-يىلى يۇرۇڭقاش بازىرىغا تەۋە ئاچما كەنت كومىتېتى قىلىپ قۇرۇلدى.

### ئاچما

ئورنى يۇرۇڭقاش بازارلىق خەلق ھۆكۈمىتى تۇرۇشلۇق جايىنىڭ شىمالىدىكى 5 كىلومېتىر جايدا، 30 ئائىلە، 145 نوپۇس بار، 1960-يىلى ئادەم يۆتكەپ ئەكىرىپ يەر ئېچىپ كەنت قىلغان.

لىقتىن ئاچما دەپ نام بېرىلگەن.

### بوستانقۇم

ئورنى يۇرۇڭقاش بازارلىق خەلق ھۆكۈمىتى تۇرۇشلۇق جايىنىڭ شىمالىدىكى 6 كىلومېتىر جايىدا، چۆلگە تۇتۇشىدۇ. 44 ئائىلە، 160 نوپۇس بار. بۇ يەر ئەسلى قۇملۇق چۆل بولۇپ، 1960-يىلى ئادەم يۆتكەپ ئەكىرىپ ئېچىپ بوستانقۇم دەپ نام بېرىلگەن.

### باغۋەن

ئورنى يۇرۇڭقاش بازارلىق خەلق ھۆكۈمىتى تۇرۇشلۇق جايىنىڭ شىمالىدىكى 6.4 كىلومېتىر جايىدا، چۆلنىڭ ئوتتۇرىسىغا جايلاشقان. 49 ئائىلە، 204 نوپۇس بار. بۇ يەرگە ئادەم يۆتكەپ كىرگەندە نامدار باغۋەن قولى بىلەن مېۋىلىك دەرەخلەر يېتىشكەنلىكتىن 1984-يىلى باغۋەن دەپ نام بېرىلگەن.

### شاخدۆڭ

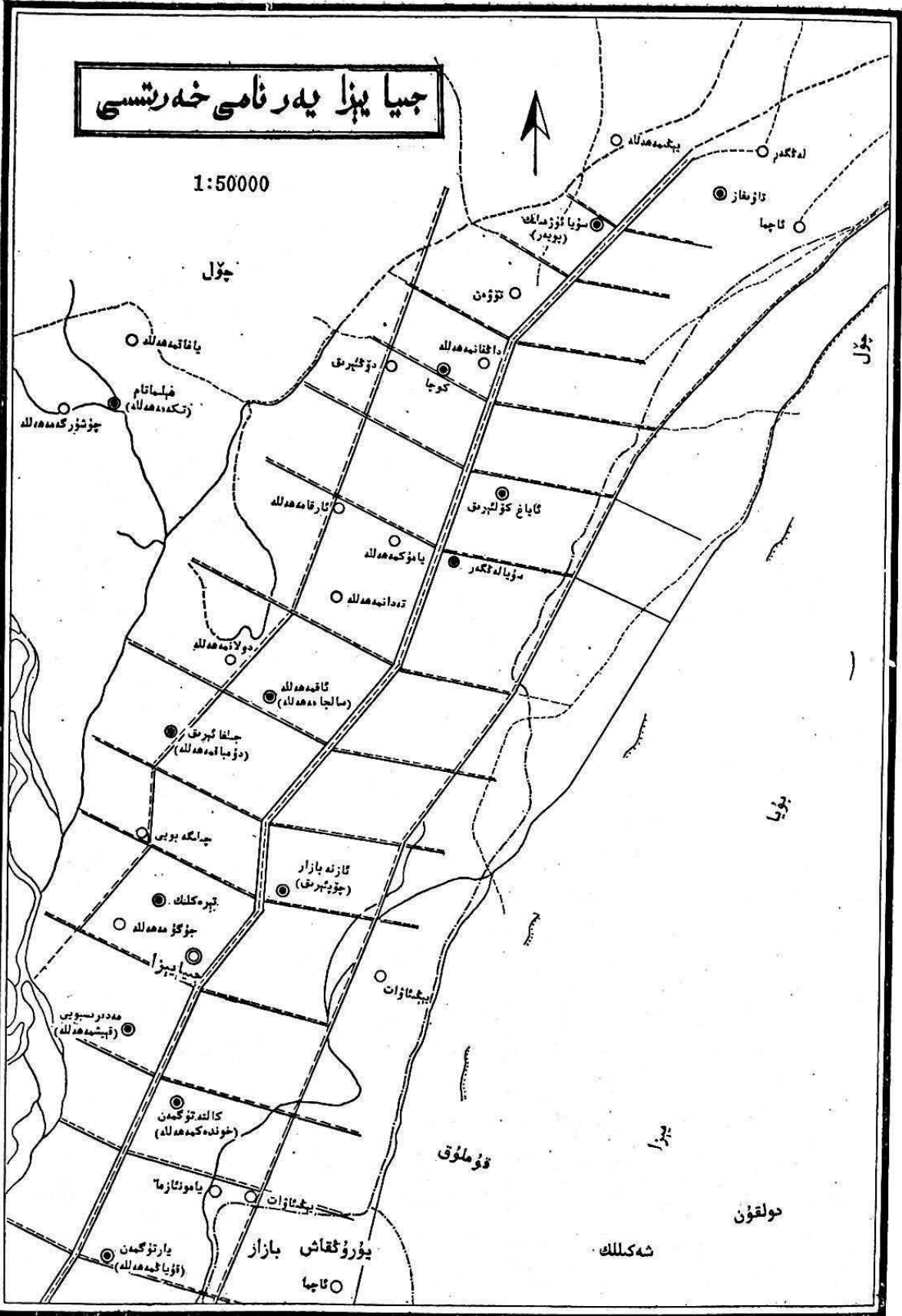
ئورنى يۇرۇڭقاش بازارلىق خەلق ھۆكۈمىتى تۇرۇشلۇق جايىنىڭ شىمالىدىكى 20 كىلومېتىر جايىدا، تەكلىماكان چۆلىنىڭ ئوتتۇرىسىغا جايلاشقان، 20 ئائىلە، 99 نوپۇس بار. بىر يۈرۈش-لەشكەن قۇدۇق بولۇپ، سوغۇرۇش ئىشلىرى ۋە كىشىلەر ئىچىدىغان سۇ مەسىلىسىنى ھەل قىلىدۇ. ئۇندىن باشقا 40 مو كېلىدىغان مېۋىلىك باغ بار. بۇ يەردە ئەسلى يۇلغۇن ۋە توغراق كۆپ بولغانلىقتىن «شاخدۆڭ» دەپ نام ئالغان.

### چىغانلىق

ئورنى يۇرۇڭقاش بازارلىق خەلق ھۆكۈمىتى تۇرۇشلۇق جايىنىڭ شىمالىدىكى 14 كىلومېتىر جايىدا، تەكلىماكان چۆلى ئوتتۇرىسىدىكى قۇملۇققا جايلاشقان. 39 ئائىلە، 159 نوپۇس بار. بۇ يەر كەنت بولۇشتىن بۇرۇن بىر ياپ چىغان ئۆسكەن جاي بولغاچقا «چىغانلىق» دەپ نام ئالغان.

# جيا يېزا يەر نامى خەرىتىسى

1:50000



ياغاقمەھەللە  
فەلساتام  
تەكەمەھەللە  
چۈشۈرگەمەھەللە

دۆڭقېرىق  
كوجا

تۆۋەن

سۇيا ئۆزىمەھەللە  
(بويىدا)

تازى بازار

تاچيا

ئارقامەھەللە

ئاياغ كۆلچىرىق

يامۇكەمەھەللە

سۇيالەڭگەر

تەدائىمەھەللە

مولا ئىمەھەللە

ئاقمەھەللە

(سالجا مەھەللە)

چىلغا ئېرىق

(دۇمبا ئىمەھەللە)

چىلىگە بويس

تازى بازار

(چۈيىنچىرىق)

تېرەكلىك

جۈڭۈمەھەللە

جىيا يېزا

مەدەنىيەت

(قەبىلىمەھەللە)

كالىدە تۈگەن

(خولەدە كىمەھەللە)

يامونتاوما

بىخاۋات

يار تۈگەن

(قۇيا ئىمەھەللە)

يۇرۇققاش بازار

تاچيا

شەكىلك

دولقۇن


قۇملۇق

بۇيا


جول

جول





## جيا يېزىسىنىڭ ئومۇمىي ئەھۋالى



ئېرىق ئورمان بەلبېغى.

جيا يېزىسى لوپ ناھىيىنىڭ غەربى شىمالىدىكى 27 كىلومېتىر جايغا جايلاشقان. جەنۇبى يۇرۇڭقاش بازىرىنىڭ قۇتچىلەڭگىرى ۋە سىيىقلا كەنتلىرى بىلەن تۇتىشىدۇ. شىمالى تەكلىماكان چۆلىگە تۇتىشىدۇ. شەرقى شىمال تەرىپى بۇيا يېزىسىنىڭ يېڭىئاۋات دېھقانچىلىق مەيدانى بىلەن، غەربى تەرىپى يۇرۇڭقاش دەرياسىنىڭ شەرقى قىرغىقى بىلەن چېگرىلىنىدۇ. جەنۇبتىن شىمالغىچە ئۇزۇنلىقى 17 كىلومېتىر، شەرقتىن غەربكىچە كەڭلىكى 4 كىلومېتىر، ئومۇمىي كۆلىمى 69 كۋادرات كىلومېتىر، ھازىر 13 كەنت كومىتېتى، 40 تەبىئىي كەنت، 3082 ئائىلە، 12 مىڭ 812 نوپۇس بار، ھەممىسى ئۇيغۇر. يېزىلىق ھۆكۈمەتنىڭ تۇرۇشلۇق ئورنى تېرەكلىك كەنتىدە.

جيا "قورىغاننىڭ سۇ ئەھۋالى خاتىرىسى"، "شىنجاڭ تەزكىرىلىرى" دە "纪雅" دېگەن خەتلەر بىلەن يېزىلغان، ئۇيغۇرچە تارىخى مەنبەلەر تېخى تېپىلمىدى. جيا دېگەن سۆز ئۇيغۇرچە "جىرا" دىن ئۆزگەرگەن بولۇشى مۇمكىن دەپ پەرەز قىلىنىدۇ. يەنى كەلكۈن سۇ يامراپ چېقىپ ئۆتكەن قىياش تۈزلەڭلىك دېگەن مەنىدە. زىمىن ئالاھىدىلىكىدىن ئەيتقاندا بۇ يەر ئەسلىدىن تارتىپ يۇرۇڭقاش دەرياسىنىڭ لۇڭگە جايلاشقان بولغاچقا جەنۇبى ئېگىز، شىمالغا

سۇزۇلغانسىرى پەس بولۇپ، دائىم سۇ يالاپ ماڭغاچقا تۈزلەڭلىككە ئايلانغان. تىل ئالاھىدىلىكىدىن ئېيتقاندا جىيا بىلەن يۇرۇڭقاشنىڭ تىل شىۋىسىدە "يى" ھەرىپى بىلەن "رى" ھەرىپى ئۆز-ئارا ئالمىشىدۇ. "جرى" دىن "جىيا" غا ئۆزگەرگەن دەپ پەرەز قىلغىلى بولۇدۇ.

چىڭ سۇلالىسى دەۋرىدە جىيا خوتەنگە بىۋاسىتە قاراشلىق كالىن (ھەربىي بىكەت) نىڭ بىرىسى ئىدى. گۇاڭشۈينىڭ 28-يىلى (مىلادى 1902-يىلى) لوپ ناھىيە قارمىقىدىكى ئۈچ مىڭ بەگلىكىنىڭ بىرىسى بولغان ئالتە مىڭ بەگلىكىگە تەۋە بولدى. چىڭ سۇلالىسى دەۋرىدىكى شۋەنتۇڭنىڭ 1-يىلى ئالتە مىڭ بەگلىكى ئەمەلدىن قالدۇرۇلۇپ، تۇساللا مىڭ بەگلىكى قۇرۇلغاندا شۇنىڭ بىلەن بىللە تۇساللا مىڭ بەگلىكىگە تەۋە قىلىندى.

1934-يىلى يۇرۇڭقاش 2-رايونىنىڭ 1-كەنتىسى بولدى. 1938-يىلى يۇرۇڭقاش 2-رايونىدىن 4-رايونغا ئۆزگەرگەندە، جىيانىڭ تەۋەلىك موناىسۇتىمى بىلەن ئۆزگەردى. 1942-يىلى پۈتۈن ناھىيە ئالتە رايوندىن سەككىز رايونغا ئۆزگەرتىلگەندە يۇرۇڭقاش 6-رايون قىلىندى. جىيا ئايرىلىپ 7-رايون بولدى. 1944-يىلى پۈتۈن ناھىيىدە بوجاڭ-چاچاڭ تۈزۈمى يولغا قويۇلغاندا 7-رايون گۇڭنۇڭشاڭ (ئىشچى-دېھقانلەر يېزىسى) دەپ ئاتالدى. 1947-يىلى 2-ئايدا يەنە جىيا يېزا دەپ ئايرىلدى. 1947-يىلى 12-ئايدا پۈتۈن ناھىيە تۆت جېن (بازار) بەش چوڭ يېزىغا ئايرىلغاندا جىيا يېزىسى يۇرۇڭقاش جېن (بازار) غا تەۋە قىلىندى.

1950-يىلى 4-ئايدا لوپ ناھىيىلىك خەلق ھۆكۈمىتى قۇرۇلغاندىن كىيىن پۈتۈن ناھىيە يەتتە رايونغا ئايرىلغاندا، جىيا 7-رايون بولدى. 1954-يىلى 3-ئايدا 2-رايون (يۇرۇڭقاش) دىكى 7-ۋە 8-يېزا (تامبىغىل بىلەن سولۋا) ئىككى يېزىنى 7-رايونغا (جىيا رايونىغا) ئايرىپ بەردى. شۇچاغدا جىيا رايونىدا ئالتە يېزا 31 كەنت بار ئىدى. 1956-يىلى 12-ئايدا قورغان 1-رايون ئەمەلدىن قالدۇرۇلغاندىن كىيىن، جىيا 7-رايوندىن 1-رايونغا ئۆزگەرتىلدى. 1958-يىلى 11-ئايدا 1-رايوندا شەرقشامىلى، سۈنئىي ھەمرا دىگەن ئىككى كوممۇنا قۇرۇلدى. 1959-يىلى 2-ئايدا ھەممىسى 2-رايون (يۇرۇڭقاش) قا قوشۇۋېتىلىپ، تىچلىق، قىزىلىيۇلتۇز كوممۇناللىرىنى بىرلەشتۈرۈپ، تاشقىن كوممۇنا قۇرۇلدى. 1961-يىلى 2-ئايدا جىيا يۇرۇڭقاشتىن ئايرىلىپ چىقىپ، يېڭىقۇرۇلۇش كوممۇناسى قۇرۇلدى. 1968-يىلى يېڭىقۇرۇلۇش كوممۇنا ئىنقىلابى كومىتېت دەپ ئاتالدى. 1979-يىلى جىيا كوممۇنا دەپ ئۆزگەرتىلدى. 1983-يىلى يەرناھلىرىنى ئومۇميۈزلۈك تەكشۈرۈشتە، ئاپتونوم رايونلۇق خەلق ھۆكۈمىتىنىڭ تەستىقى ئارقىلىق جىيانىڭ خەنزۇچە 吉牙 دەپ يېزىلىشى 吉亚 غا ئۆزگەرتىلدى. 1984-يىلى 12-ئايدا ھاكىمىيەت بىلەن كوممۇنا ئايرىلغاندا جىيا يېزىلىق خەلق ھۆكۈمىتى قۇرۇلدى.

جىيا يېزىسىنىڭ زىمىنى يۇرۇڭقاش دەرياسىنىڭ ئېقىن ۋادىسىغا جايلاشقان. زىمىنىنىڭ جەنۇبى ئېگىز، شىمالى پەس قىيپاش تۈزلەڭلىك بولۇپ، دېڭىز يۈزىدىن ئوتتۇرىچە ئېگىزلىكى 1300 مېتىر، ھاۋاسى قۇرغاق، بۇران كۆپ چىقىدۇ. تىپىك بولغان قۇرۇقلۇق قۇم خاراكىتىرىدىكى ھاۋا كىلىماتىغا كىرىدۇ. ئوتتۇرىچە تېمپېراتورىسى  $11.5^{\circ}\text{C}$ ، 7-ئايدىكى ئەڭ يۇقىرى ئوتتۇرىچە تېمپېراتورىسى  $24.5^{\circ}\text{C}$ ، 1-ئايدىكى ئەڭ تۆۋەن ئوتتۇرىچە تېمپېراتورىسى نۆلدىن

تۈۋەن  $6.5^{\circ}\text{C}$ ، يىلىق ئوتتۇرىچە ھۆل يېغىن مىقدارى 34 مىللىمېتىر، يىللىق قىروسىز مەزگىلى 212 كۈن، قۇم تۇپراق، 25 مىڭ 238 مو تېرىم يېرى بار. ئاساسى مەھسۇلاتى بۇغداي، قوناق، پاختا، مايلىقدان، قوشۇمچە پۇرچاق، پەلە ئۈجمەچىلىك، چارۋىچىلىق، يەل يېمىش ئىشلەپچىقىرىش بىلەن شوغۇللىنىدۇ. 1985-يىلى ئاشلىقنىڭ ئومۇمىي مەھسۇلاتى 9 مىليون 561 مىڭ 671 جىڭ، ئوتتۇرىچە مو مەھسۇلاتى 616 جىڭ، كىشى بېشىغا توغرا كېلىدىغان ئوتتۇرىچە ئاشلىق 746 جىڭ، پاختا ئومۇمىي مەھسۇلاتى 312 مىڭ جىڭ، مايلىقدان ئومۇمىي مەھسۇلاتى 102 مىڭ جىڭ. پەلە 10 مىڭ 142 جىڭ، قوتاندىكى قالدۇق چارۋا 24 مىڭ 874 توياق.

جىيا يېزىسىنىڭ سۇ مەنبەسى مول، يۇرۇڭقاش دەرياسى مۇشۇ يەردىن ئېقىپ ئۆتىدۇ. جىيا ئۆستىڭى ناھىيىلىك باش زاكۇننىڭ غەربى ئوق ئۆستىڭىدىكى 2-زاكۇدىن باشلىنىپ كەنتكە قاراپ ئاقىدۇ. كەنتلەردىكى مۇتلەق كۆپ قىسىم تېرىلغۇ يەر ۋە باغ-ئورمانلار مۇشۇنىڭ بىلەن سۇغۇرىلىدۇ. يىللىق سۇ تەقسىم بولۇش مىقدارى 40 مىليون كۇب، ھەرخىل سۇغۇرۇش ئۆستەڭلىرىنىڭ ئومۇمىي ئۇزۇنلىقى 590 كىلومېتىر، جىيانىڭ بۇلاق سۈيى مول، قىش، ئەتىياز پەسىللىرىدىكى قۇرغاقچىلىق مەزگىللىرىدە ئۆز تەۋەسىدىكى سۇغۇرۇش ئىشلىرىغا تۇلۇقلىما سۇ سۈپىتىدە ئىشلىتىلىدۇ. ئۇنىمۇلۇك سۇغۇرۇش كۆلىمى دەريا سۈيى بىلەن قوشقاندا 27 مىڭ 575 مو غا يېتىدۇ.

يېزا باشقۇرۇۋاتقان كارخانىلاردا گەلمەچىلىك، خۇمدانچىلىق، پەلە بېقىش، يېزا ئىگىلىك مەھسۇلاتلىرىنى پىششىقلاپ ئىشلەش قاتارلىقلار بىلەن شوغۇللىنىدۇ. ئۈچ ماشىنا، 23 ھەر خىل تىراكتور بار. جىيا يېزىسىنىڭ ئالاھىدە مەھسۇلاتى قول بىلەن تۇقۇلىدىغان ئەتلەس بولۇپ، قەدىمكى زاماندىكى نۇسخە، بويىچە، رەڭگى كۆركەم، سۈپىتى ياخشى، تارىخى ئۇزۇن ھەم پۈتۈن شىنجاڭغا داڭلىق. پۈتۈن يېزا بويىچە ھازىر 1280 ئائىلە ئەتلەس تۇقۇش بىلەن شوغۇللىنىدۇ. يىل بويى 3700 تۈپتىن ئارتۇق ھەرخىل ئەتلەس، شايى تۇقۇپىلايدۇ. بۇ ئەتلەسلەر پۈتۈن شىنجاڭنىڭ ھەممە يەرلىرىدە ھەتتا ئەرەپ دۆلەتلىرى رايونلىرىدا سېتىلىدۇ.

جىيا يېزىلىق ھۆكۈمەت تۇرۇشلۇق جايىنىڭ شەرقىدىكى 6.5 كىلومېتىر يىراقلىقتىكى چوڭ-كىچىك قۇمات قەدىمكى زاماندا يۇرۇڭقاش دەرياسىنىڭ شەرقى ئېقىن ئورنى ئىدى. تارىخ ۋە گېئولوگىيە ئىلمى ساھەسىدىكىلەر ئۇنى "قۇمات يۇرۇڭقاش دەريا رايونى" دەپ ئاتايدۇ. ئارخېئولوگىيە ئالىمى خۇاڭ ۋېنپىي ئەپەندى تەكشۈرۈش تەتقىق قىلىش ئارقىلىق "بۇ يەر قەدىمكى ئۇدۇننىڭ مەدەنىيەت، سىياسى مەركىزى، قەدىمكى يۇرۇڭقاش دەرياسىنىڭ ئىككى قىرغىقىنىڭ ئورنىدىكى ئاسار ئەتىقىلەر جەنۇبتىن شىمالغا 10 نەچچە چاقىرىم سوزۇلغان" بۇ داڭلىق خارابىلىك رايۇن خارايبىلىقى، ئاقسېپ شەھەر خارابىلىقى بار، "تاڭ دەۋرىدىكى قورسار خاتىرىسى" دە خاتىرىلەنگەن چوڭ جالان <大伽兰> جەنمۇ بۇتخانىسى 赞摩寺 (جۇيمۇ بوتخا-ئىسى) خارابىلىقى قاتارلىقلار بار، چوڭ-كىچىك قۇماتتىن قاشتېشى كۆپ چىقىدۇ. بۇنىڭ قەدىمدىن تارتىپ دونياغا دېڭى بار. "شىنجاڭنىڭ خەرىتىلىك تەزكىرىسى" دە ئىزاھلانغان گۇستانا دۆلىتى (ئۇدۇن دۆلىتى)دىن ئاق قاشتېشى، كۆك قاشتېشى چىقىدۇ. بۇ يەر ھازىر لوپنىكى چوڭ-كىچىك قۇمات دېيىلىدۇ" دەپ قارىغان. 1929-يىلى پىرافسور

خۇاڭ ۋىنبىي بۇ يەر ھەققىدە «بۇ يەردىن كىشىلەر ئەڭ ئېسىل قاشتېشى كولايدۇ. قاشتېشىنى كىشىلەر قوي يېغىغا ئوخشۇتۇپ خۇددى قوينىڭ دۈمبىسىدەك سۈزۈك دېيىشىدۇ» دەپ يازغان. چىڭ سۇلالىسىنىڭ دەسلەپىدە بۇ يەرنىڭ ئاھالىسى مىڭ ئائىلىدىن ئارتۇق ئىدى. چىڭ ھۆكۈمىتى بۇ يەرگە ئەمەلدار بەلگۈلەپ پادىشاغا ھەدىيە قىلىدىغان قاشتېشى، ئالتۇن يىغاتى. چىڭ سۇلالىسىنىڭ چاچىڭ يىللىرى مەزگىلىدە شىنجاڭ چىڭ خاندانلىقىغا ھەدىيە قىلىدىغان ئېسىل قاشتېشىنىڭ ھەممىسى مۇشۇ چوڭ-كىچىك قۇماتتىن چىقاتتى. ۋەھالەنكى، ھازىرقى قۇمات ناھايىتى كىچىك بىر يەرنامى سۈپىتىدەلا مەۋجۇت بولۇپ تۇرماقتا، ئۇنىڭ شىمالى تەرىپىدىن ھازىرمۇ ئۇششاق كۇزا سۇنۇقلىرى تېپىلىدۇ.

جىيا يېزىنىڭ يېزا ئاساسى قۇرۇلۇشى دەسلەپكى قەدەمدە لايىھەلىنىپ، ياخشى سالا ئېتىز، يول، ئېرىق-ئۆستەڭلەر بىر-بىرىگە تۇتۇشۇپ، ئورمان بىلەن قاپلانغان بىر ياخشى مەنزىرە شەكىللەنگەن. مەدەنى-مائارىپ، داۋالاش-ساقلىقنى ساقلاش ئىشلىرىنىڭ تەرەققىياتىغا ئەگىشىپ، يېزا بويىچە بىر ئوتتۇرا مەكتەپ، 19 باشلانغۇچ مەكتەپ قۇرۇلدى. ئوقۇتقۇچى، ئىشچى، خىزمەتچىلەر 107 نەپەر، مەكتەپتىكى ئوقۇغۇچى 1660 نەپەرگە يەتتى. دوختۇرخانا، مەدەنىيەت بۆلىكى، رادىئو ئۈزۈلۈكى، كىنوخانا، مال دوختۇرلۇق بۆلىكى، ئاشلىق بۆلىكى قۇرۇلدى. تەمىنلەش سودا كوپراتىپ، سودا تورلىرى ئاھالىلار رايونلىرىغا كېڭەيدى. ئىقتىسادى گۈللەنگەن، ئېلىم-سېتىم ئاۋاتلاشقان گۈزەل مەنزىرە بارلىققا كەلدى.



## ئۆلچەملىك ناملار

### جىيا يېزىسى

جىيا يېزىسىنىڭ ئومۇمىي ئەھۋال ماتېرىيالغا قارالسۇن.

تۇرۇشلۇق ئورنى تېرەكلىكتە

تېرەكلىك كەنت كومىتېتى

ئورنى يېزىلىق ھۆكۈمەت تۇرۇشلۇق جايىنىڭ غەربىدىكى 0.5 كىلومېتىر جايىدا. زىمىنى تەكشى، تۆت تەبىئىي كەنت، 147 ئائىلە، 578 نوپۇس بار. دېھقانچىلىقنى ئاساس قىلىدۇ. تېرىم يېرى 1538 مو. ئاساسى مەھسۇلاتى بۇغداي، قوناق، پاختا، قوشۇمچە مايلىقدان، پىلە ئۈچمىچە-لىك بىلەن شۇغۇللىنىدۇ. تاشيوللىرى پۈتۈن كەنتكە تۇتۇشىدۇ. تۇرۇشلۇق كەنتىنىڭ نامى بىلەن ئاتالغان.

1961-يىلى يېڭى قۇرۇلۇش كوممۇنا 3-باشقۇرۇش رايون 2-دادۇي ئىدى. 1983-يىلى

تېرەكلىك دادۇي دەپ ئۆزگەرتىلگەن. 1984-يىلى 11-ئايدا تېرەكلىك كەنت كومىتېتى قۇرۇلغان.

### تېرەكلىك

ئورنى يېزىلىق ھۆكۈمەت تۇرۇشلۇق جايىنىڭ غەربىدىكى 0.5 كىلومېتىر جايىدا. دەريا بويىدىكى تۈزلەڭلىك، 46 ئائىلە، 184 نوپۇس، 468 مو تېرىم يېرى بار. ئاساسى مەھسۇلاتى بۇغداي، قوناق، پاختا، ئالاھىدە مەھسۇلاتى ئەتلەس، گىلەم. يېزىلىق پارتىيە، ھۆكۈمەت، كەسپى كارخانا ئورۇنلار موشۇ كەنتىدە. بۈكەنتىدە بۇرۇن قاتار كەتكەن تېرەك ئورمىنى ئۆستۈرۈلگەنلىك-تىن "تېرەكلىك" دەپ نام ئالغان.

### جۇڭمۇھەللە

ئورنى يېزىلىق ھۆكۈمەت تۇرۇشلۇق جايىنىڭ غەربىدىكى 0.9 كىلومېتىر جايىدا. 39 ئائىلە، 130 نوپۇس، 414 مو تېرىم يېرى بار. «جۇڭمۇ» دىگەن سۆز ئۇيغۇر تىلىدا "يالۋۇرۇش" ئىلتىماس قىلىش "تەلەپ قىلىش" مەنىسى بار. جۇڭمۇ لەقەملىكلەر مەركەزلىشىپ ئولتۇراقلاشقان مەھەللىنى كۆرسىتىدۇ.

### تايلاقمەھەللە

ئورنى يېزىلىق ھۆكۈمەت تۇرۇشلۇق جايىنىڭ غەربىدىكى 0.6 كىلومېتىر جايىدا. 45 ئائىلە، 134 نوپۇس، 465 مو تېرىم يېرى بار. «تايلاق» دىگەن سۆز تۆڭگىنىڭ تايلىقى (بالىسى)نى كۆرسىتىدۇ. تايلاق لەقەملىكلەر مەركەزلىشىپ بىر مەھەللە بولۇپ ئولتۇرغاچقا تايلاقمەھەللە دەپ نام ئالغان.

## جىلغا بويى

ئورنى يېزىلىق ھۆكۈمەت تۇرۇشلۇق جايىنىڭ شىمالىدىكى 1.2 كىلومېتىر جايىدا. زىمىنى ئويداڭ-چوڭقۇر، 17 ئائىلە، 130 نوپۇس، 191 مو تېرىم يىرى بار. «جىلغا» سۇ ئېقىپ چۈشۈشتىن ھاسىل بولغان يەرنى كۆرسىتىدۇ. بۇ يەر يۇرۇڭقاش دەريا بويىغا جايلاشقان بولۇپ بىرقانچە ئېرىقنىڭ ئايىتى، سىزما سۇ ئېقىپ چۈشكەن يەر بولغاچقا «جىلغا بويى» دەپ ئاتالغان.

## تاۋىغاز كەنت كومىتېتى

تۇرۇشلۇق ئورنى تاۋىغاز كەنتىدە ئورنى يېزىلىق ھۆكۈمەت تۇرۇشلۇق جايىنىڭ شىمالىدىكى 8 كىلومېتىر جايىدا. يەر تۈزىلىشى دەريا بويىدىكى تۈزلەڭلىك، زىمىنى تەكشى. ئۈچ تەبىئىي كەنت، 120 ئائىلە، 517 نوپۇس بار. دېھقانچىلىقنى ئاساس قىلىدۇ. 907 مو تېرىم يىرى بار. ئاساسى مەھسۇلاتى بۇغداي قوناق، پاختا، قوشۇمچە مايلىقدان، پەلە ئۈجمىچىلىك بىلەن شوغۇللىنىدۇ. بىر باشلانغۇچ مەكتەپ بار. تاشيوللىرى پۈتۈن كەنتكە تۇتىشىدۇ. 1958-يىلى تاشقىن كوممۇناغا تەۋە بولغان، 1961-يىلى يىڭى قورۇلۇش كوممۇنا 1-باشقۇ-رۇش رايون 1-دادۇى بولغان. 1978-يىلى جىيا كوممۇنا تاۋىغاز دادۇى دەپ ئۆزگەرتىلگەن، 1984-يىلى تاۋىغاز كەنت كومىتېتى قۇرۇلغان.

## تاۋىغاز

ئورنى يېزىلىق ھۆكۈمەت تۇرۇشلۇق جايىنىڭ شىمالىدىكى 8 كىلومېتىر جايىدا. 23 ئائىلە، 125 نوپۇس، 250 مو تېرىم يىرى بار. «تاۋىغاز» نىڭ مەنىسى ۋە كېلىپ چىقىشى ھەققىدە: داباس دىگەن سۆزدىن ئۆزگەرگەن بولۇشى مۇمكىن دىگەن قىياس بار. داباسنىڭ قەدىمكى زامان ئۇيغۇر تىلىدا قۇم دۆۋىلىرى دىگەن مەنىسى بار.

## ئاچما

ئورنى يېزىلىق ھۆكۈمەت تۇرۇشلۇق جايىنىڭ شەرقى شىمالىدىكى 8.3 كىلومېتىر جايىدا، جىيا ئۆستىڭىنىڭ ئاياغ ئۇچىدا. 23 ئائىلە، 59 نوپۇس، 200 مو تېرىم يىرى بار. كىشىلەر بۇ يەرنى يېڭىدىن ئېچىپ كەنت قىلغانلىقتىن ئاچما دەپ نام ئالغان.

## لەڭگەر

ئورنى يېزىلىق ھۆكۈمەت تۇرۇشلۇق جايىنىڭ شەرقى شىمالىدىكى 8.7 كىلومېتىر جايىدا. 34 ئائىلە، 140 نوپۇس، 270 مو تېرىم يىرى بار. «ئىمام ئاسم» مازىرىغا تاۋاپ قىلىدىغان كىشىلەر مۇشۇ جايىدا قونۇپ ئۆتكەچكە لەڭگەر دەپ نام ئالغان.

تۇرۇشلۇق ئورنى پويەز كەنتىدە

## سۇيا ئۈجمەمەك كەنت كومىتېتى

ئورنى يېزىلىق ھۆكۈمەت تۇرۇشلۇق جايىنىڭ شىمالىدىكى 7.2 كىلومېتىر جايىدا. شىمال تەرىپى چۆلگە تۇتىشىدۇ. دەريا بويىدىكى كەلكۈن لاتقا تۈزلەڭلىك، ئۈچ تەبىئىي كەنت، 150 ئائىلە، 611 نوپۇس بار. دېھقانچىلىقنى ئاساس قىلىدۇ. 1497 مو تېرىم يىرى بار. ئاساسى

مەھسۇلاتى بۇغداي، قوناق، پاختا، قوشۇمچە مايلىقدان تېرىلىدۇ. بىر باشلانغۇچ مەكتەپ بار. تاشيوللار پۈتۈن كەنتكە تۇتىشىدۇ. «سۇيا» دىگەن سۆز «سۇ بويى» دىن ئۆزگەرگەن. (سۇ بويى—سوۋويى—سۇي—سۇيا). بۇ يەر كەنت بولغاندىن كىيىن بىر پارچە خاس ئۇجمىلىك ئورمان يىتىشتۈرۈلگەنلىكتىن شۇنداق نام ئالغان.

1961-يىلى يېڭى قۇرۇلۇش كوممۇنا 1-باشقۇرۇش رايون 1-دادۇي بولغان. 1983-يىلى سۇيا ئۇجمىلىك دادۇي دەپ ئاتالغان. 1984-يىلى 11-ئايدا ئەسلىدىكى ئۇتۇنچىئېرىق بىلەن بىرلەشتۈرۈپ، سۇيا ئۇجمىلىك كەنت كومىتېتى قۇرۇلغان.

#### پويەر

ئورنى يېزىلىق ھۆكۈمەت تۇرۇشلۇق جايىنىڭ شىمالىدىكى 7.2 كىلومېتىر جايدا. 68 ئائىلە، 277 نوپۇس، 442 مو تېرىم يېرى بار. پويەر «ھېچنەرسە ئۈنمەيدىغان يەر» دىگەن مەنىدە، بۇرۇن بۇ يەردە ئادەم ئاز، يەر كۆپ بولۇپ، ھېچنەرسە ئۈندۈرەلمەي تاشلىۋەتكەنلىكتىن «پويەر» دەپ نام ئالغان.

#### تۆۋەن

ئورنى يېزىلىق ھۆكۈمەت تۇرۇشلۇق جايىنىڭ شىمالىدىكى 6.5 كىلومېتىر جايدا. 68 ئائىلە، 292 نوپۇس، 584 مو تېرىم يېرى بار. بۇ يەر ئەسلى ئۆستەڭنىڭ ئايىغى بولغاچقا «تۆۋەن» دەپ نام ئالغان.

#### يېڭىمەھەللە

ئورنى يېزىلىق ھۆكۈمەت تۇرۇشلۇق جايىنىڭ شىمالىدىكى 7.8 كىلومېتىر جايدا. 25 ئائىلە، 95 نوپۇس، 471 مو تېرىم يېرى بار. 1967-يىلى ئادەم يۆتكەپ ئەكىرىپ بوز يەر ئېچىپ، يېڭىدىن قۇرۇلغاچقا «يېڭىمەھەللە» دەپ ئاتالغان.

تۇرۇشلۇق ئورنى كوچا كەنتىدە

#### كوچا كەنت كومىتېتى

ئورنى يېزىلىق ھۆكۈمەت تۇرۇشلۇق جايىنىڭ شىمالىدىكى 5.7 كىلومېتىر جايدا. زىمىنى تەكشى، ئۈچ تەبىئىي كەنت. 202 ئائىلە، 825 نوپۇس بار. دېھقانچىلىقنى ئاساس قىلىدۇ، تېرىم يېرى 1698 مو، ئاساسى مەھسۇلاتى بۇغداي، قوناق، پاختا، مايلىقدان. تۇرۇشلۇق كەنت نامى بىلەن ئاتالغان. ئاددى تاشيولى پۈتۈن كەنتكە تۇتىشىدۇ.

1961-يىلى يېڭى قۇرۇلۇش كوممۇنا 1-باشقۇرۇش رايون 2-دادۇي بولغان. 1979-يىلى سۇيا دادۇي دەپ ئۆزگەرتىلگەن. 1983-يىلى جىيا كوممۇنا كوچا دادۇي دەپ ئۆزگەرتىلگەن. 1984-يىلى جىيا يېزىلىق كوچا كەنت كومىتېتى قۇرۇلغان.

#### كوچا

ئورنى يېزىلىق ھۆكۈمەت تۇرۇشلۇق جايىنىڭ شىمالىدىكى 5.7 كىلومېتىر جايدا. 108 ئائىلە، 649 نوپۇس، 760 مو تېرىم يېرى بار. «كوچا» كەنتىدىكى ئاھالىلەر رەت بويىچە كوچىنىڭ ئىككى تەرىپىگە يېقىن ماكانلىشىپ ئولتۇراقلاشقان بولغاچقا «كوچا» دەپ نام ئالغان.

ئورنى يېزىلىق ھۆكۈمەت تۇرۇشلۇق جايىنىڭ شىمالىدىكى 8 كىلومېتىر جايىدا. 40 ئائىلە، 148 نوپۇس، 344 مو تېرىم يېرى بار. ھەلىقىدا دىگەن قەدىمكى زاماندا ئۇزۇن مەيداندا ئولتۇرغان ئۇچ پۈتۈن قازان بولۇپ، كىشىلەرنىڭ لەھىدىن كەنت نامى كېلىپ چىققان.

دۆڭلەر

ئورنى يېزىلىق ھۆكۈمەت تۇرۇشلۇق جايىنىڭ شىمالىدىكى 5.3 كىلومېتىر جايىدا. 40 ئائىلە، 178 نوپۇس، 370 مو تېرىم يېرى بار. "دۆڭلەر" نەسلىدە ئىككى يەردىن ئېلىنغان شۇنداق نام ئالغان.

ئايىغ كۆلئېرىق كەنت كەنتى تۇرۇشلۇق ئورنى ئايىغ كۆلئېرىق كەنتىدە

ئورنى يېزىلىق ھۆكۈمەت تۇرۇشلۇق جايىنىڭ شىمالىدىكى 4.9 كىلومېتىر جايىدا. زىمىنى ئەكسى ئەھس، بىر تەبىئىي كەنت، 194 ئائىلە، 797 نوپۇس بار. دېھقانچىلىقنى ئاساس قىلىدۇ. 1198 مو تېرىم يېرى بار. ئاساسى مەھسۇلاتى بۇغداي، قوناق، پاختا، مايلىقدان، تاشيولى پۈتۈن كەنتكە تۇتىشىدۇ. تۇرۇشلۇق كەنت نامى بىلەن ئاتالغان.

1961-يىلى يېڭى قۇرۇلۇش كومىيۇنى 1-باشقۇرۇش رايون 3-دادۇي بولغان. 1978-يىلى ئايىغ كۆلئېرىق دادۇي دەپ ئۆزگەرتىلگەن. 1984-يىلى جىيا يېزا ئايىغ كۆلئېرىق كەنت كومىيۇنى قۇرۇلغان.

ئايىغ كۆلئېرىق

ئورنى يېزىلىق ھۆكۈمەت تۇرۇشلۇق جايىنىڭ شەرقى شىمالىدىكى 4.9 كىلومېتىر جايىدا. 194 ئائىلە، 797 نوپۇس، 1197 مو تېرىم يېرى بار. ئەسلىدە بۇ يەر كەنتىنىڭ ئايىغ بولۇپ، شۇ كەنتىدىكى كۆلئېرىق نامى بىلەن قوشۇلۇپ «ئايىغ كۆلئېرىق» دەپ نام ئالغان.

سۇيا لەڭگەر كەنت كومىيۇنى تۇرۇشلۇق ئورنى سۇيا لەڭگەر

ئورنى يېزىلىق ھۆكۈمەت تۇرۇشلۇق جايىنىڭ شەرقى شىمالىدىكى 4.1 كىلومېتىر جايىدا. زىمىنى ئەكسى، ئۈچ تەبىئىي كەنت، 189 ئائىلە، 797 نوپۇس بار. دېھقانچىلىقنى ئاساس قىلىدۇ. 1600 مو تېرىم يېرى بار. ئاساسى مەھسۇلاتى بۇغداي، قوناق، پاختا، قوشۇمچە مايلىقدان، پىسە ئۈجمىچىلىك بىلەن شۇغۇللىنىدۇ. بىر باشلانغۇچ مەكتەپ بار. تاشيولى پۈتۈن كەنتكە تۇتەشىدۇ. تۇرۇشلۇق كەنت نامى بىلەن ئاتالغان.

1961-يىلى يېڭى قۇرۇلۇش كومىيۇنى 1-باشقۇرۇش رايون 4-دادۇي بولغان. 1979-يىلى سۇيا دادۇي دەپ ئۆزگەرتىلگەن. 1984-يىلى ئەسلىدىكى 1-باشقۇرۇش رايون 6-7-دادۇيلەر بىلەن قوشۇلۇپ سۇيا لەڭگەر كەنت كومىيۇنى قۇرۇلغان.

سۇيا لەڭگەر

ئورنى يېزىلىق ھۆكۈمەت تۇرۇشلۇق جايىنىڭ شەرقى شىمالىدىكى 4.1 كىلومېتىر جايىدا. 44 ئائىلە، 140 نوپۇس، 340 مو تېرىم يېرى بار. بۇ كەنتتە يەل يېمىش كۆپ ئۆستۈرىلىدۇ. ئەسلىدە ئەمام ئاسم مازىرىغا تاۋاپ قىلغۇچى كىشىلەر مۇشۇ سۇيا كەنتىدە قونۇپ ئۆتكەچكە «سۇيا-

لەڭگەر» دەپ نام ئالغان.

### يامۇكەھەللە

ئورنى يېزىلىق ھۆكۈمەت تۇرۇشلۇق جايىنىڭ شىمالىدىكى 4.1 كىلومېتىر جايىدا. 38 ئائىلە، 183 نوپۇس، 320 مو تېرىم يېرى بار. ئەسلىدە بۇ يەرگە «يامۇك» لەقەملىك كىشىلەر مەركەزلەشپ بىر مەھەللە بولغاچقا يامۇكەھەللە دەپ نام ئالغان.

### ئارقامەھەللە

ئورنى يېزىلىق ھۆكۈمەت تۇرۇشلۇق جايىنىڭ شىمالىدىكى 4.2 كىلومېتىر جايىدا. 26 ئائىلە، 98 نوپۇس، 460 مو تېرىم يېرى بار. بۇ ئەسلى كەنتنىڭ ئايىغىدىكى قۇم دۆۋىلىرىنىڭ ئارقا تەرىپىگە جايلاشقانلىقى ئۈچۈن «ئارقا مەھەللە» دەپ ئاتالغان.

### ھېلىماتام كەنت كومىتېتى

تۇرۇشلۇق ئورنى تىكەمەھەللە ئورنى يېزىلىق ھۆكۈمەت تۇرۇشلۇق جايىنىڭ غەربى شىمالىدىكى 4.8 كىلومېتىر جايىدا. زىمىنى ئېگىز-پەس بولۇپ، قۇم دۆۋىلىرى كۆرۈنۈپ تۇرىدۇ. ئۈچ تەبىئىي كەنت، 110 ئائىلە، 642 نوپۇس بار. دېھقانچىلىقنى ئاساس قىلىدۇ. تېرىم يېرى 1192 مو. ئاساسى مەھسۇلاتى بۇغداي، قوناق، پاختا، مايلىقدان. بىر باشلانغۇچ مەكتەپ بار. ئاددى تاشيولى پۈتۈن كەنتكە تۇتىشىدۇ.

بۇ كەنت ئەسلى مۇشۇ كەنتىدىكى «ھېلىماتام» ناملىق مازارنىڭ نامى بىلەن ئاتالغان.

1969-يىلى يېڭى قۇرۇلۇش كوممۇنا 2-باشقۇرۇش رايون 8-دادۇي بولغان. 1978-يىلى

ھېلىماتام دادۇي دەپ ئاتالغان. 1984-يىلى جىيا يېزا ھېلىماتام كەنت كومىتېتى قۇرۇلغان.

### تىكەمەھەللە

ئورنى يېزىلىق ھۆكۈمەت تۇرۇشلۇق جايىنىڭ شىمالىدىكى 4.8 كىلومېتىر جايىدا. 32 ئائىلە، 124 نوپۇس، 350 مو تېرىم يېرى بار. «تىكە» لەقەملىك كىشىلەر ئاۋال مۇشۇ كەنتىنى بەرپا قىلغان، شۇنىڭ بىلەن كەنت نامى بولۇپ قالغان.

### ياغاخمەھەللە

ئورنى يېزىلىق ھۆكۈمەت تۇرۇشلۇق جايىنىڭ شىمالىدىكى 5.6 كىلومېتىر جايىدا. 23 ئائىلە، 94 نوپۇس، 278 مو تېرىم يېرى بار. «ياغا» لەقەملىكلەر مەھەللىسىنى كۆرسىتىدۇ.

### جىلغا ئېرىق كەنت كومىتېتى

تۇرۇشلۇق ئورنى دۇمباقمەھەللە ئورنى يېزىلىق ھۆكۈمەت تۇرۇشلۇق جايىنىڭ غەربى شىمالىدىكى 2.1 كىلومېتىر جايىدا. زىمىنى دەريا بويىدىكى تۈزلەڭلىك، بىر تەبىئىي كەنت، 92 ئائىلە، 400 نوپۇس بار. دېھقانچىلىقنى ئاساس قىلىدۇ. 1018 مو تېرىم يېرى بار. ئاساسى مەھسۇلاتى بۇغداي، قوناق، پاختا، قوشۇمچە مايلىقدان، پىلە ئۈجمىچىلىك بىلەن شۇغۇللىنىدۇ. يەل-يېمىش كۆپ چىقىدۇ. بىر باشلانغۇچ مەكتەپ بار. ئاددى تاشيولى پۈتۈن كەنتكە تۇتىشىدۇ. بۇ يەر دەريا بويىغا جايلاشقان بولغاچقا دەريا بويىدىكى قىپپاش يەرگە بىرقانچە ئېرىقنىڭ ئايىغى قوشۇلۇپ سۇ ئاققانلىقتىن «جىلغا ئېرىق» دەپ نام ئالغان. بۇ كەنت 1961-يىلى يېڭى قۇرۇلۇش كوممۇنانىڭ 2-باشقۇرۇش



زايون 9-، 10-دادۇي بولغان. 1978-يىلى ئىككى دادۇي بىرلىشىپ «جىلغادادۇي» دەپ ئاتالغان.  
1984-يىلى جىيا يېزا جىلغا ئېرىق كەنت كومىتېتى قۇرۇلغان.

### دۇمباقمەھەللە

ئورنى يېزىلىق ھۆكۈمەت تۇرۇشلۇق جايىنىڭ غەربى شىمالىدىكى 2.1 كىلومېتىر جايدا. 28 ئائىلە، 118 نوپۇس، 217 مو تېرىم يېرى بار. «دۇمباق» لەقەملىك كىشىلەر دەسلەپتە كەنت بىنا قىلغاچقا كىشىلەرنىڭ لەقىمى كەنت نامىغا ئايلانغان.

### ئاقمەھەللە كەنت كومىتېتى تۇرۇشلۇق ئورنى ئاقمەھەللەدە

ئورنى يېزىلىق ھۆكۈمەت تۇرۇشلۇق جايىنىڭ غەربى شىمالىدىكى 2.3 كىلومېتىر جايدا. زىمىنى تەكشى، ئىككى تەبىئىي كەنت، 170 ئائىلە، 717 نوپۇس بار. دېھقانچىلىقنى ئاساس قىلىدۇ. تېرىم يېرى 2166 مو. ئاساسى مەھسۇلاتى بۇغداي، قوناق، پاختا، يەل-يېمىش كۆپ چىقىدۇ. بۇرۇن بۇ مەھەللە كىشىلىرى ئىچىدە ئاق تىرە كىشىگە گىرىپتار بولغانلار كۆپرەك بولۇپ ئاقمەھەللە دەپ نام ئالغان.

1961-يىلى يېڭى قۇرۇلۇش كوممۇنا 2-باشقۇرۇش رايون 6-دادۇي بولغان. 1978-يىلى ئاقمەھەللە دادۇي دەپ ئۆزگەرتىلگەن. 1984-يىلى 9-10-دادۇيىنى بىرلەشتۈرۈپ ئاقمەھەللە كەنت كومىتېتى قۇرۇلغان.

### سالجامەھەللە

ئورنى يېزىلىق ھۆكۈمەت تۇرۇشلۇق جايىنىڭ غەربى شىمالىدىكى 2.3 كىلومېتىر جايدا. 30 ئائىلە، 130 نوپۇس، 310 مو تېرىم يېرى بار. يەل-يېمىش كۆپ چىقىدۇ. ئەسلى «سالجا» لەقەملىك كىشىلەر ماكانلىشىپ كەنت بولغاچقا «سالجامەھەللە» دەپ نام ئالغان.

### دولانمەھەللە

ئورنى يېزىلىق ھۆكۈمەت تۇرۇشلۇق جايىنىڭ شىمالىدىكى 2.6 كىلومېتىر جايدا. 98 ئائىلە، 120 نوپۇس، 231 مو تېرىم يېرى بار. رىئايەت قىلىنىشىچە 200 يىل بۇرۇن قەشقەردىن «دولان» لەقەملىك بىر كىشى مۇشۇ يەرگە كېلىپ ماكانلاشقاچقا شۇ كىشىنىڭ لەقىمى بىلەن «دولان-مەھەللە» دەپ ئاتالغان. دولان قەدىمكى زاماندا موڭغۇللار تەرىپىدىن قۇل قىلىنغان ئۇيغۇر دېھقانلىرىنى كۆرسىتىدۇ.

### ئازنەبازار كەنت كومىتېتى تۇرۇشلۇق ئورنى چۆپئېرىق مەھەللەدە

ئورنى يېزىلىق ھۆكۈمەت تۇرۇشلۇق جايىنىڭ شەرقى شىمالىدىكى 0.9 كىلومېتىر جايدا. زىمىنى تەكشى، ئىككى تەبىئىي كەنت، 185 ئائىلە، 692 نوپۇس بار. دېھقانچىلىقنى ئاساس قىلىدۇ. تېرىم يېرى 1255 مو. ئاساسى مەھسۇلاتى بۇغداي، قوناق، پاختا، قوشۇمچە مايلىقدان، پىلە ئۈجمىچىلىك بىلەن شۇغۇللىنىدۇ. ئاددى تاشيولى پۈتۈن كەنتكە تۇتىشىدۇ. بۇ يەر جىيا يېزىسى بويىچە تارىختىن بۇيان «جۈمە» كۈنلۈكتە قىزىيدىغان بازار بولغاچقا «ئازنە بازار» دەپ نام ئالغان.

1961-يىلى يېڭى قۇرۇلۇش كوممۇنا 9-دادۇي بولغان. 1978-يىلى «بازار دادۇي» دەپ

ئۆزگەرتىلگەن، 1984-يىلى ئازىنە بازار كەنت كومىتېتى بولۇپ قۇرۇلغان.

### چۆپئېرىق

ئورنى يېزىلىق ھۆكۈمەت تۇرۇشلۇق جايىنىڭ شەرقى شىمالىدىكى 0.9 كىلومېتىر جايدا. 58 ئائىلە، 219 نوپۇس، 475 مو تېرىم يېرى بار. «چۆپ» ئوت-چۆپ مەنسىدە، بۇ كىشىلەرنىڭ لەقىمى بولۇپ، چۆپ لەقەملىك كىشىلەر ياسىغان ئېرىق نامى بىلەن كەنت نامى بولۇپ قالغان.

### يېڭىئاۋات

ئورنى يېزىلىق ھۆكۈمەت تۇرۇشلۇق جايىنىڭ شەرقى جەنۇبىدىكى 1.5 كىلومېتىر جايدا. 29 ئائىلە، 90 نوپۇس، 294 مو تېرىم يېرى بار. 1960-يىلى ئادەم يۆتكەپ يېڭىدىن كەنت بولغان. شۇڭا يېڭىئاۋات دەپ نام ئالغان.

تۇرۇشلۇق ئورنى قېيىشمەھەللىدە

### مەدىرىسىي كەنت كوئەمىتېتى

ئورنى يېزىلىق ھۆكۈمەت تۇرۇشلۇق جايىنىڭ جەنۇبىدىكى 0.9 كىلومېتىر جايدا. زىمىنى تەكشى، بىر تەبىئىي كەنت، 196 ئائىلە، 763 نوپۇس بار، دېھقانچىلىقنى ئاساس قىلىدۇ. تېرىم يېرى 1698 مو. ئاساسى مەھسۇلاتى بۇغداي، قوناق، پاختا، مايلىقدان. بۇرۇن بۇ كەنتتە بىر چوڭ مەدىرىس بولۇپ، ئىسلام دىنىنىڭ تالىپلىرى يىتىشتۈرىلەتتى. شۇڭا مەدىرىسىي دەپ نام ئالغان.

1961-يىلى يېڭى قۇرۇلۇش كوممۇنا 10-دادۇي بولغان، 1978-يىلى بەختيار دادۇي دەپ ئۆزگەرتىلگەن. 1984-يىلى جىيا يېزا مەدىرىسىي دىگەن نامى ئەسلىگە كەلتۈرۈلۈپ كەنت كومىتېتى قۇرۇلغان.

### قېيىشمەھەللى

ئورنى يېزىلىق ھۆكۈمەت تۇرۇشلۇق جايىنىڭ غەربى جەنۇبىدىكى 0.9 كىلومېتىر جايدا. 66 ئائىلە، 190 نوپۇس، 410 مو تېرىم يېرى بار. «قېيىش» دىگەن «زورمۇ زور زىددىيەتلىشىش» مەنىسىدە بولۇپ، كىشىلەرنىڭ لەقىمى كەنت نامىغا ئايلانغان.

تۇرۇشلۇق ئورنى خوندەكمەھەللىدە

### كالتەتۈگمەن كەنت كوئەمىتېتى

ئورنى يېزىلىق ھۆكۈمەت تۇرۇشلۇق جايىنىڭ جەنۇبىدىكى 1.1 كىلومېتىر جايدا. زىمىنى تەكشى، بىر تەبىئىي كەنت، 140 ئائىلە، 539 نوپۇس بار. دېھقانچىلىقنى ئاساس قىلىدۇ. تېرىم يېرى 1103 مو. ئاساسى مەھسۇلاتى بۇغداي، قوناق، پاختا، مايلىقدان، قوشۇمچە پىلە ئۈجمىچىلىك بىلەن شۇغۇللىنىدۇ. بىر باشلانغۇچ مەكتەپ بار. ئاددى تاشيولى پۈتۈن كەنتكە تۇتىشىدۇ. ئەسلىدە بۇ يەردە سۇ تۈگمىنى چۆرىگەن ئادەم پاكار بولغاچقا ئۇنىڭ لەقىمى بىلەن «كالتە تۈگمەن» دەپ نام ئالغان ۋە كەنت نامىغا ئايلانغان.

1961-يىلى يېڭى قۇرۇلۇش كوممۇنا 11-دادۇي بولغان، 1978-يىلى كالتەتۈگمەن دادۇي

دەپ ئۆزگەرتىلگەن. 1984-يىلى «كالتەتۈگمەن» كەنت كومىتېتى قۇرۇلغان.

### خوندەكمەھەللى

ئورنى يېزىلىق ھۆكۈمەت تۇرۇشلۇق جايىنىڭ جەنۇبىدىكى 1.1 كىلومېتىر جايدا. 38 ئائىلە،

140 نوپۇس، 380 مو تېردم يېرى بار. «خوندەك» بالدۇر پىشىدىغان ئۈرۈك بولۇپ، كىشلەرنىڭ لەقىمى كەنت نامىغا ئايلانغان.

يارتۇگمەن كەنت كومىتېتى تۇرۇشلۇق ئورنى قۇياگمەھەللىدە

ئورنى يېزىلىق ھۆكۈمەت تۇرۇشلۇق جايىنىڭ جەنۇبىدىكى 2.9 كىلومېتىر جايىدا. زىمىنى تەكشى، ئىككى تەبىئىي كەنت، 186 ئائىلە، 760 نوپۇس بار. دېھقانچىلىقنى ئاساس قىلىدۇ. 1253 مو تېردم يېرى بار. ئاساسى مەھسۇلاتى بۇغداي، قوناق، پاختا، قوشۇمچە مايلىقدان، پىلە ئۈز-مىچىلىك بىلەن شۇغۇللىنىدۇ. بىر باشلانغۇچ مەكتەپ بار. تاشيولى پۈتۈن كەنتىگە تۇتىشىدۇ. «يار تۈگمەن» نىڭ مەنىسى-سۇ يار ئېلىپ كەتكەن جايىدا چۆرىگەن تۈگمەن دېگەن مەنىدە: 1961-يىلى يېڭى قۇرۇلۇش كوممۇنا 12-دادۇي بولغان. 1978-يىلى يارتۇگمەن دادۇي دەپ ئاتالغان. 1984-يىلى يارتۇگمەن كەنت كومىتېتى قۇرۇلغان.


قۇياگمەھەلە

ئورنى يېزىلىق ھۆكۈمەت تۇرۇشلۇق جايىنىڭ جەنۇبىدىكى 2.9 كىلومېتىر جايىدا. 90 ئائىلە، 370 نوپۇس، 546 مو تېردم يېرى بار. بۇ كەنتنىڭ ئالاھىدە مەھسۇلاتى ئەتلەس، «قۇياڭ» كىشە-لەرنىڭ لەقىمى بولۇپ، كەنت نامىغا ئايلانغان.

يېڭىئاۋات

ئورنى: يېزىلىق ھۆكۈمەت تۇرۇشلۇق جايىنىڭ شەرقى جەنۇبىدىكى 1.9 كىلومېتىر جايىدا. 24 ئائىلە، 95 نوپۇس، 227 مو تېردم يېرى بار. 1960-يىلى ئادەم يۆتكەپ يەر ئېچىپ كەنت قىلغاچقا يېڭىئاۋات دەپ نام ئالغان.







## بۇيا يېزىسىنىڭ ئومۇمىي ئەھۋالى



ئۆزىمزارلىق.

بۇيا يېزىسى لوپ ناھىيە شەھىرىنىڭ غەربىگە جايلاشقان، ناھىيە شەھىرى بىلەن تۈز ئارىلىقى 20 كىلومېتىر، شەرقى چارباغ يېزىسى بىلەن قوشنا، جەنۇبى ناۋا يېزىسىنىڭ تۈۋەن قاراقىر كەنتىگە تۇتىشىدۇ. غەربى يۇرۇڭقاش بازىرى بىلەن تۇتاش، شىمالى تەكلىماكان چۆلىگە تۇتەشىدۇ. شەرقتىن غەربكە كەڭلىكى 3 كىلومېتىر، جەنۇبتىن شىمالغا ئۇزۇنلىقى تەخمىنەن 20 كىلومېتىر، ئومۇمىي كۆلىمى تەخمىنەن 60 كۋادرات كىلومېتىر، 17 كەنت كومىتېتى، 41 تەبىئىي كەنت، 4490 ئائىلە، 11900 نوپۇس بار، ھەممىسى ئۇيغۇر. يېزىلىق خەلق ھۆكۈمىتى تۇرۇشلۇق ئورۇن كۆنچىمەھەللىدە. «بۇيا» دىگەن ئۇيغۇرچە سۆز بولۇپ، ئۇنىڭ كېلىپ چىقىشى ۋە مەنىسى ھەققىدە ئۈچ خىل رىۋايەت بار.

بىرى: «بۇيا» دىگەن «بويى» دىن ئۆزگەرگەن دىيىلىدۇ. رىۋايەت قىلىنىشىچە، بۇ يەر قەدىمكى زاماندا يۇرۇڭقاش دەرياسىنىڭ ئېقىن ئورنى بولۇپ، دەسلەپتە كىشىلەر مۇشۇ دەريا بويىغا

كۆچۈپ كېلىپ ماكانلاشقان ۋە بۇ يەر «دەريا بويى» دەپ ئاتالغان. مازار شەك-ئالەنگەندىن كېيىن «بويى بازار» دەپ نام قويۇلغان.

2- رىۋايەتتە «بۇيا» دىگەن «ھىد بۇيى» دېگەن مەنىنى بىلدۈرىدۇ دىيىلىدۇ. رىۋايەت قىل- نىشىچە 900 يىل بۇرۇنقى ئىسلام دىنى مۆتىۋەرلىرىدىن بولغان ئىمام مۇھەممەد نەقىي بىلەن ئىمام مۇھەممەد تەقىي دىگەن دادا-بالا ئىككىسى ئۇزۇن ئۆزۈشتە شېھىت بولۇپ، مۇشۇ مازارغا كۆمۈل- گەن. 100 يىللاردىن كېيىن قەشقەرلىك يۈسۈپ قادىرخان بۇ يەرگە كېلىپ، ئۇ ئىككى بۇزۇك- ۋارنىڭ قەبرىسىنى تاپالماي شۇ مازارغا «بۇيى كىپەك» كۆيدۈرگەن ۋە ئاللاننىڭ ياردىمى بىلەن ئۇ ئىككى بۇزۇكۋارنىڭ قەبرىسى تېپىلغان. شۇندىن بۇيان بۇ مازارنىڭ نامى «بۇيى مازار» دەپ ئاتالغان. 3- رىۋايەتتە مۇنداق دىيىلىدۇ: بۇرۇندىن تارتىپ بۇ مازاردا بۇيا كۆپ ئۆسۈدۇ. شۇڭا «بۇيا مازار» دەپ ئاتالغان. ئەمەلىيەتتە بۇ مازاردا بۇيا ۋە قومۇش ئەڭ كۆپ ئۆسۈدۇ.

بۇيا مازارنىڭ تەخمىنەن 800 يىللىق تارىخى بار دېگەن پەرەز بار. بۇ يۇرۇڭقاش، بۇيا قاتارلىق جايلاردىكى ئاھالىلارنىڭ تەۋەلىكىدە بولۇپ، قەبرە ئۇرۇنلاشتۇرۇلغان كۆلىمى 80 مو كېلىدۇ. مازاردا ئىككى قەبرە قاتۇرۇلغان ئۆي، بىر مەسچىت، ئىككى قىرئەتخانا ياسالغان. قۇرۇلۇش كۆلىمى 500 كۋادرات مېتىر، ئىسلام دىنى تەقۋادارلىرى دائىم بۇ مازارغا كېلىپ تاۋاپ قىلىپ ياندىۇ.

بۇيا يېزا يۇرۇڭقاشنىڭ تەۋەلىكى بىلەن بىللە بۇرۇن خوتەنگە تەۋە ئىدى. لوپ ناھىيىسى قۇرۇلغاندىن كېيىن لوپقا قاراشلىق ئائىلە مىڭ بەگلىكىگە تەۋە قىلىندى.

1934- يىلى 2- رايون (يۇرۇڭقاش) غا تەۋە بولغان. 1938- يىلى يۇرۇڭقاش 4- رايونغا ئۆزگەر- تىلگەندە بۇيا ئۆز تەۋەلىكى بويىچە ئۆزگەرگەن. 1942- يىلى پۈتۈن ناھىيە سەككىز رايونغا ئايرى- لىپ، يۇرۇڭقاش 6- رايون بولغاندا بۇيا تەۋەلىكى شۇنىڭغا بىللە ئۆزگەرگەن. 1944- يىلى پۈتۈن ناھىيىدە بوجاڭ- جاجاڭ تۈزۈمى يولغا قويۇلغاندا بۇيا فەنشىن شاڭ (گۈللىنىش يېزىسى) دەپ ئاتالغان. 1947- يىلى فەنشىن شاڭ (گۈللىنىش يېزىسى) يەنە بۇيا يېزىغا ئۆزگەرتىلگەن. 1947- يىلى 12- ئايدا پۈتۈن ناھىيە تۆت بازار، بەش چوڭ يېزىغا ئايرىلغاندا بۇيا شۇنىڭ بىرى بولغان. 1950- يىلى 4- ئايدا پۈتۈن ناھىيە يېڭىدىن يەتتە رايونغا ئايرىلغاندا بۇيا 2- رايون (يۇرۇڭقاشقا تەۋە) 4- يېزا دەپ ئاتالغان. 1958- يىلى 11- ئايدا يۇرۇڭقاشتا ئىككى كوممۇنا قۇرۇلغاندا بۇيا تىچلىق كوممۇناغا تەۋە بولغان. 1959- يىلى 2- ئايدا 1-، 2- رايون (جىيا، يۇرۇڭقاش) نى بىرلەشتۈرۈپ تاشقىن كوممۇنا قۇرۇلغاندا، بۇيا مۇشۇ كوممۇنانىڭ 2- باشقۇرۇش رايونى بولغان. 1979- يىلى بۇيا باشقۇرۇش رايونى دەپ ئۆزگەرتىلگەن. 1983- يىلى يەر ناملىرىنى ئومۇمىيۈزلۈك تەكشۈ- رۈشتە بۇيانىڭ خەنزۇچە 布牙 دەپ يېزىلىشى 布亚 قىلىپ ئۆزگەرتىلگەن. 1984- يىلى 12- ئايدا ھاكىمىيەت بىلەن كوممۇنا ئايرىلغاندا بۇيا يۇرۇڭقاشتىن ئايرىلىپ، مۇستەقىل ئۆز ئالدىغا بۇيا يېزا دەپ ئاتالدى ۋە بۇيا يېزىلىق خەلق ھۆكۈمىتى قۇرۇلدى.

بۇيا يېزا يۇرۇڭقاش دەريا ئېقىن بۇيىدىكى كەلكۈن لاتقا تۈزلەڭلىكىگە جايلاشقان. يەر شەكلى جەھەتتە جەنۇبى ئېگىز، شىمالى پەس، دېڭىز يۈزىدىن ئوتتۇرىچە ئېگىزلىكى 1400

متېر، ھاۋا كىلىماتى قۇرغاق. شامال كۆپ چىقىدۇ. تىپىك بولغان قۇرۇقلۇق چۆل خاراكتىرلىق ھاۋا كىلىماتىغا كىرىدۇ. يىللىق ئوتتۇرىچە تېمپېراتۇرا  $11.5^{\circ}\text{C}$ ، 7-ئايدىكى ئەڭ يۇقىرى ئوتتۇرىچە تېمپېراتۇرا  $24.5^{\circ}\text{C}$ ، 1-ئايدىكى ئەڭ تۆۋەن ئوتتۇرىچە تېمپېراتۇرىسى نۆلدىن تۆۋەن  $6^{\circ}\text{C}$ ، تارىخى يىللاردىكى ئوتتۇرىچە ھۆل يېغىن مىقدارى 32.5 مىللىمېتىر، يىللىق قىروسىز مەزگىلى 212 كۈن. قۇم تۇپراق. تېرىلغۇ يەر كۆلىمى 42 مىڭ 357 مو، ئاساسى مەھسۇلاتى بۇغداي، قوناق، پاختا، مايلىقدان، قوشۇمچە پۇرچاق، پىلە ئۈجمىچىلىك، يەل - يېمىش تېرىلدى، چارۋا بېقىلىدۇ. 1985-يىلى ئاشلىقنىڭ ئومۇمىي مەھسۇلاتى 18 مىليون 93 مىڭ چىڭ، ئوتتۇرىچە مو مەھسۇلاتى 740 چىڭ، كىشى بېشىغا توغرا كېلىدىغان ئوتتۇرىچە ئاشلىق 1005 چىڭ، پاختىنىڭ ئومۇمىي مەھسۇلاتى 430 مىڭ چىڭ. مايلىقداننىڭ ئومۇمىي مەھسۇلاتى 310 مىڭ چىڭ، پىلىنىڭ ئومۇمىي مەھسۇلاتى 8862.6 چىڭ، قوتاندېكى قالدۇق چارۋا 29 مىڭ 58 تۇياق. بۇيا يېزا لوپ ناھىيىسىنىڭ مۇھىم دېھقانچىلىق رايونلىرىنىڭ بىرى. سۇ مەنبەسى يۇرۇققاش دەرياسىدىن كېلىدۇ. ھەر يىلى دەريادىن تەخمىنەن 64 مىليون 50 مىڭ كۇب سۇ ئېقىپ كىرىپ، پۈتۈن يېزىنىڭ تېرىلغۇ يەر، ئۈجمىزار، باغ، ئورمانزارلىرى سۇغۇرىلىدۇ. يېزا ئاساسى قۇرۇلىشىنىڭ تەرەققىياتى تىز بولۇپ، سالا ئېتىز، ئورمان بەلباغ، ئېرىق-ئۆستەڭ، تاشيوللار بىر گەۋدە قىلىنغان ئورمان بىلەن تورلاشتۇرۇش ۋەزىيىتى دەسلەپكى قەدەمدە شەكىللەندى. يېزا بازار كارخانىلىرى جەھەتتە ھازىرقى خۇمدان، ئۈنۈبېرسال پىششىقلاش زاۋۇتى (ئۈن، ياغ) قاتارلىق زاۋۇتلار بار. ئىككى ماشىنا، 20 ھەر خىل تىراكتور بار. ھازىر 19 باش-لانغۇچ مەكتەپ، 3565 نەپەر ئوقۇغۇچى، ئوقۇتقۇچى بار. كەنت دەرىجىلىك ساقلىقنى ساقلاش ئورۇنلىرى 24، يەنە مەدەنىيەت پونكىتلىرىمۇ بار. سودا تەمىنات تورلىرى ھەرقايسى ئاھالىلار رايونىغا بېيىلغان.

## ئۆلچەملىك ناملار

### بۇيا يېزىسى

بۇيا يېزىسىنىڭ ئومۇمىي ئەھۋال ماتېرىيالىغا قارالسۇن

### كۆنچەمەھەللە

ئورنى يېزىسىلىق ھۆكۈمەت تۇرۇشلۇق جايىنىڭ شىمالىدىكى 200 مېتىر جايدا. 91 ئائىلە، 190 نوپۇس، 669 مو تېرىم يېرى بار. بۇ مەھەللىدىكى ئادەملەر بۇرۇندىن تارتىپ كالا، قوي تىرى- سىنى پىششىقلاپ ئىشلەپ كۆن ياساش كەسپى بىلەن شۇغۇللانغانلىقتىن كۆنچەمەھەللە دەپ نام ئالغان.

بۇيا يېزىلىق پارتىيە ھۆكۈمەت ئورگانلىرى، كەسپى كارخانا ئورۇنلىرى مۇشۇ كەنتكە جايلاش- قان بولۇپ، بۇيا يېزىسىنىڭ سىياسى، ئىقتىسادى، مەدەنىيەت مەركىزى ھىساپلىنىدۇ.

تۇرۇشلۇق ئورنى زەگەرمەھەللە

### بۇياھازار كەنت كومىتېتى

ئورنى يېزىلىق ھۆكۈمەت تۇرۇشلۇق جايىنىڭ شەرققە قىپاش شىمالىدىكى 750 مېتىر جايدا، بۇيا ئۆستىگىنىڭ شەرقىدە، زىمىنى تەكشى، تۆت تەبىئىي كەنت، 292 ئائىلە، 1007 نوپۇس بار. دېھقانچىلىقنى ئاساس قىلىدۇ. تېرىم يېرى 2723 مو، ئاساسى مەھسۇلاتى بۇغداي، قوناق، پاختا، قوشۇمچە مايلىقدان، پىلە ئۆزۈمچىلىك بىلەن شۇغۇللىنىدۇ. بىر باشلانغۇچ مەكتەپ بار. ئاددى تاشيوللار پۈتۈن كەنتكە تۇتىشىدۇ. بۇ كەنتتە 80 مو كۆلەملىك بىر چوڭ مازار بولۇپ، بۇرۇن بۇيا ناھايىتى كۆپ ئۆسىدىغان بولغاچقا «بۇيا مازار» دەپ نام ئالغان ۋە كەنت نامىغا ئايلانغان. 1958-يىلى تاشقىن كوممۇنا 3-باشقۇرۇش رايون 1-دادۇي بولغان، 1979-يىلى يۇرۇققاش كوممۇنا بۇيا مازار دادۇي دەپ ئاتالغان. 1984-يىلى بۇيا ئايرىم يېزا قىلىپ قۇرۇلغاندىن كېيىن بۇيا يېزا بۇيا مازار كەنت كومىتېتى دەپ ئاتالغان.

### زەگەرمەھەللە

ئورنى يېزىلىق ھۆكۈمەت تۇرۇشلۇق جايىنىڭ شىمالىدىكى 750 مېتىر جايدا، 43 ئائىلە، 140 نوپۇس، 285 مو تېرىم يېرى بار. «زەگەرمەھەللە» ئەسلى زەگەرچىلىك كەسپى بىلەن شۇغۇللانغۇچىلار مەھەللىسىنى كۆرسىتىدۇ.

### كەنتئېرىق

ئورنى يېزىلىق ھۆكۈمەت تۇرۇشلۇق جايىنىڭ غەربىدىكى 300 مېتىر جايدا، 29 ئائىلە، 88 نوپۇس، 272 مو تېرىم يېرى بار. بۇ ئەڭ بۇرۇن شەكىللەنگەن كەنت بولۇپ، ئېرىق نامى بىلەن «كەنتئېرىق» دەپ ئاتالغان.

## قازانچىمەھەللە

ئورنى يېزىلىق ھۆكۈمەت تۇرۇشلۇق جايىنىڭ شەرقى شىمالىدىكى 1.2 كىلومېتىر جايدا، 40 ئائىلە، 132 نوپۇس، 254 مو تېرىم يېرى بار. بۇ مەھەللىنىڭ ئادەملىرى بۇرۇندىن تارتىپ قازان ئېتىپ سېتىش بىلەن داڭقى چىققانلىقتىن «قازانچىمەھەللە» دەپ ئاتالغان.

تۇرۇشلۇق ئورنى تېتىر كەنتىدە

تېتىر كەنت كومىتېتى

ئورنى يېزىلىق ھۆكۈمەت تۇرۇشلۇق جايىنىڭ جەنۇبىدىكى 8.5 كىلومېتىر جايدا. زىمىنى تەكشى، ئۈچ تەبىئىي كەنت، 375 ئائىلە، 1485 نوپۇس بار، دېھقانچىلىقنى ئاساس قىلىدۇ. تېرىم يېرى 3975 مو، ئاساسى مەھسۇلاتى بۇغداي، قوناق، پاختا، قوشۇمچە مايلىقدان، پىلە ئۈجمەچە-لىمك بىلەن شۇغۇللىنىدۇ. بىر باشلانغۇچ مەكتەپ بار. ئاددى تاشيوللىرى پۈتۈن كەنتكە تۇتىشىدۇ. تۇرۇشلۇق كەنت نامى بىلەن ئاتالغان. 1958-يىلى تاشقىن كوممۇنا 1-باشقۇرۇش رايون 1-دادۇي بولغان. 1979-يىلى يۇرۇڭقاش كوممۇنا تېتىر دادۇي دەپ ئاتالغان. 1984-يىلى بۇيا يېزىسى ئايرىم يېزا بولۇپ قۇرۇلغاندىن كېيىن ئەسلىدىكى يايلىغان دادۇي بىلەن بىرلەشتۈرۈپ بۇيا يېزا تېتىر كەنت كومىتېتى دەپ ئاتالغان.

تېتىر

ئورنى يېزىلىق ھۆكۈمەت تۇرۇشلۇق جايىنىڭ جەنۇبىدىكى 8.5 كىلومېتىر جايدا، 215 ئائىلە، 898 نوپۇس، 1232 مو تېرىم يېرى بار. «تېتىر» دېگەن سۆز ئالتۇن تاسقايدىغان جاي دېگەن مەنىدە، قەدىمكى زاماندا بۇ يەر يۇرۇڭقاش دەرياسىنىڭ ئېقىن ئورنى بولغانلىقتىن كىشىلەر ھەمىشە مۇشۇ يەرگە كېلىپ ئالتۇن تاسقىغان. يېقىنقى زامانلاردىن بويان كىشىلەر بۇ يەرنى كەنت قىلغاندىن كېيىن تېتىر دېگەن سۆز كەنت نامىغا ئايلانغان.

جەڭرە نەھەللە

ئورنى يېزىلىق ھۆكۈمەت تۇرۇشلۇق جايىنىڭ جەنۇبىدىكى 8.6 كىلومېتىر جايدا. 39 ئائىلە، 164 نوپۇس، 569 مو تېرىم يېرى بار. «جەڭرەن» لەقەملىك كىشىلەر بىر مەھەللە بولۇپ ئولتۇر-غانلىقىنى كۆرسىتىدۇ.

قېيمىشەھەللە

ئورنى يېزىلىق ھۆكۈمەت تۇرۇشلۇق جايىنىڭ جەنۇبىدىكى 9.4 كىلومېتىر جايدا، 53 ئائىلە، 196 نوپۇس، 635 مو تېرىم يېرى بار. «قېيمىش» لەقەملىك مەھەللىسىنى كۆرسىتىدۇ.

تۇرۇشلۇق ئورنى كانچىئېرىق

كانچىئېرىق كەنت كومىتېتى

ئورنى يېزىلىق ھۆكۈمەت تۇرۇشلۇق جايىنىڭ جەنۇبىدىكى 6.6 كىلومېتىر جايدا. زىمىنى تەكشى، ئىككى تەبىئىي كەنت، 392 ئائىلە، 1551 نوپۇس بار، دېھقانچىلىقنى ئاساس قىلىدۇ. تېرىم يېرى 4194 مو، ئاساسى مەھسۇلاتى بۇغداي، قوناق، پاختا، قوشۇمچە مايلىقدان، پىلە ئۈجمەچە-لىمك بىلەن شۇغۇللىنىدۇ. بىر باشلانغۇچ مەكتەپ بار. ئاددى تاشيوللىرى پۈتۈن كەنتنى تۇتاشتۇرۇپ تۇرۇدۇ. تۇرۇشلۇق كەنت نامى بىلەن ئاتالغان. 1958-يىلى تاشقىن كوممۇنا 1-باشقۇرۇش رايون 3-دادۇي بولغان، 1979-يىلى يۇرۇڭقاش كوممۇنا كانچىئېرىق دادۇي دەپ ئاتالغان،



1984-يىلى بۇيا يېزىسى قۇرۇلغاندىن كېيىن بۇيا يېزىغا تەۋە كانچىئېرىق كەنت كومىتېتى دەپ ئاتالغان.

### كانچىئېرىق

ئورنى يېزىلىق ھۆكۈمەت تۇرۇشلۇق جايىنىڭ جەنۇبىدىكى 6.6 كىلومېتىر جايدا، 172 ئائىلە، 713 نوپۇس، 1767 مو تېرىم يېرى بار. رىۋايەت قىلىنىشىچە ئەڭ بۇرۇن كېرىيەدىن ئالتۇن كۈلەش ئۈچۈن كەلگەن كانچىلار يەرلىك دېھقانلارغا ياردەملىشىپ ئېرىق چېپىشىپ بەرگەنلىكتىن «كانچىئېرىق» دەپ نام ئالغان.

### كوتەھەللە

ئورنى يېزىلىق ھۆكۈمەت تۇرۇشلۇق جايىنىڭ جەنۇبىدىكى 6.9 كىلومېتىر جايدا، 49 ئائىلە، 173 نوپۇس، 530 مو تېرىم يېرى بار. «كوت» دېگەن سۆز كىشىلەرنىڭ لەقىمىگە قارىتىلغان. كوت لەقىملىك كىشىلەر مەھەللىسىنى كۆرسىتىدۇ.

تۇرۇشلۇق ئورنى دۆڭمەھەللە

### چالماي كەنت كومىتېتى

ئورنى يېزىلىق ھۆكۈمەت تۇرۇشلۇق جايىنىڭ جەنۇبىدىكى 5.5 كىلومېتىر جايدا، كوزى ئۆستىگىنىڭ شەرقىدە، زىمىنى تەكشى، ئىككى تەبىئىي كەنت، 162 ئائىلە، 502 نوپۇس، 1382 مو تېرىم يېرى بار. دېھقانچىلىقنى ئاساس قىلىدۇ. ئاساسى مەھسۇلاتى بۇغداي، قوناق، پاختا، قوشۇمچە مايلىقدان، پىلە ئۈجمىچىلىك بىلەن شۇغۇللىنىدۇ. بىر باشلانغۇچ مەكتەپ بار. ئاددىي تاشيوللار پۈتۈن كەنتكە تۇتاشقان. ۋىلايەتلىك پىلە ئۈجمىچىلىك پونكىتىنىڭ دېھقانچىلىق مەھسۇلاتى، ۋىلايەتلىك يېزا ئىگىلىك تېخنىكا مەكتىپى مۇشۇ كەنتتە. بۇيا كۆمۈرگان تاشيولى مۇشۇ كەنتتىن ئۆتەدۇ.

«چالماي» دېگەن سۆز «چالما يەر»دىن ئۆزگەرگەن. قەدىمكى زاماندا بۇ يەر يۇرۇڭقاش دەريا ئېقىن ئورنى بولۇپ، مۇندىن تەخمىنەن 500 يىل ئىلگىرى دەريا ئېقىنى غەربكە كۆچكەن. دىن كېيىن بۇ يەر تۈپ-تۈز سېغىز تۇپراق يەرگە ئايلانغان. تەخمىنەن 300 يىلدىن بۇيان كىشىلەر بۇ يەردە تېرىقچىلىق قىلىشقا باشلىغاندا سېغىز چالما قېتىۋېلىپ، تېرىقچىلىق قىلىش تەس بولغاچقا «چالما يەر» دەپ ئاتاشقان. كېيىن «چالماي» غا ئۆزگەرگەن دەپ پەرەز قىلىندۇ. 1958-يىلى تاشقىن كوممۇنا 1-باشقۇرۇش رايون 5-دادۇي بولغان. 1979-يىلى يۇرۇڭقاش كوممۇنا چالماي دادۇي دەپ ئۆزگەرتىلگەن. 1983-يىلى «چالماي» دەپ تۈزۈتۈلگەن. 1984-يىلى بۇيا يېزىسى قۇرۇلغاندىن كېيىن بۇيا يېزىغا تەۋە چالماي كەنت كومىتېتى دەپ ئاتالدى.

### دۆڭمەھەللە

ئورنى يېزىلىق ھۆكۈمەت تۇرۇشلۇق جايىنىڭ جەنۇبىدىكى 5.5 كىلومېتىر جايدا، 42 ئائىلە، 164 نوپۇس، 397 مو تېرىم يېرى بار. بۇ كەنتنىڭ زىمىنى ئېگىز بولغانلىقتىن دۆڭمەھەللە دەپ نام ئالغان.

### قۇۋەتەھەللە

ئورنى يېزىلىق ھۆكۈمەت تۇرۇشلۇق جايىنىڭ جەنۇبىدىكى 5.9 كىلومېتىر جايدا، 36 ئائىلە،

152 نوپۇس، 439 مو تېرىم يېرى بار. "قۇۋۋەت" دېگەن سۆز كىشلەرنىڭ لەقىسىگە قارىتىلغان. لەقەمدىن كەنت نامى كېلىپ چىققان.

### دۆڭزارەت كەنت كومىتېتى تۇرۇشلۇق ئورنى دۆڭزارەت

ئورنى يېزىلىق ھۆكۈمەت تۇرۇشلۇق جايىنىڭ جەنۇبىدىكى 4.8 كىلومېتىر جايىدا، زىمىنى تەكشى، بەش تەبىئىي كەنت، 315 ئائىلە، 1178 نوپۇس بار. دېھقانچىلىقنى ئاساس قىلىدۇ. تېرىم يېرى 2825 مو، ئاساسى مەھسۇلاتى بۇغداي، قوناق، پاختا، قوشۇمچە مايلىقدان، پىلە ئۈجمىچىلىك بىلەن شۇغۇللىنىدۇ. تۇرۇشلۇق كەنت نامى بىلەن ئاتالغان. ئاددى تاشيوللار پۈتۈن كەنتكە تۇتىشىدۇ، 1958-يىلى تاشقىن كوممۇنا 2-باشقۇرۇش رايون 3-دادۇي بولغان. 1979-يىلى يۇرۇڭقاش كوممۇنا دۆڭزارەت دادۇي دەپ ئاتالغان، 1984-يىلى بۇيا يېزىسى قۇرۇلغاندىن كېيىن ئەسلىدىكى كەنتىبىرىق دادۇي بىلەن بىرلەشتۈرۈپ دۆڭزارەت كەنت كومىتېتى قۇرۇلغان.

### دۆڭزارەت

ئورنى يېزىلىق ھۆكۈمەت تۇرۇشلۇق جايىنىڭ جەنۇبىدىكى 4.5 كىلومېتىر جايىدا، 40 ئائىلە، 170 نوپۇس، 334 مو تېرىم يېرى بار. بۇ يەردە تەخمىنەن ئۈچ مېتىر ئېگىز جايغا ئۇرۇنلاشقان بىر چوڭ مازار بولغانلىقتىن دۆڭزارەت دەپ نام ئالغان.

### مونجاقمەھەللە

ئورنى يېزىلىق ھۆكۈمەت تۇرۇشلۇق جايىنىڭ جەنۇبىدىكى 4.9 كىلومېتىر جايىدا. 38 ئائىلە، 138 نوپۇس، 298 مو تېرىم يېرى بار. "مونجاق" لەقەملىكلەر مەھەللىسىنى كۆرسىتىدۇ.

### كەنتىبىرىق

ئورنى يېزىلىق ھۆكۈمەت تۇرۇشلۇق جايىنىڭ شەرقى جەنۇبىدىكى 4.7 كىلومېتىر جايىدا. 34 ئائىلە، 129 نوپۇس، 295 مو تېرىم يېرى بار. بۇ يەر كېيىنراق كەنت بولغان ۋە ئېرىقى قايتا يېڭىلاپ ياسالغانلىقتىن كەنتىبىرىق دەپ ئاتالغان.

### قالغاچمەھەللە

ئورنى يېزىلىق ھۆكۈمەت تۇرۇشلۇق جايىنىڭ شەرقى جەنۇبىدىكى 5.4 كىلومېتىر جايىدا. 41 ئائىلە، 140 نوپۇس، 615 مو تېرىم يېرى بار. "قالغاچ" لەقەملىك كىشىلەر مەھەللىسىنى كۆرسىتىدۇ.

### ئىلەكبويى

ئورنى يېزىلىق ھۆكۈمەت تۇرۇشلۇق جايىنىڭ شەرقى جەنۇبىدىكى 5.7 كىلومېتىر جايىدا. 35 ئائىلە، 130 نوپۇس، 530 مو تېرىم يېرى بار. بۇرۇن ھاڭگىي ئۆستەڭ بۇيىدا بىرسىزما ئېرىق بولۇپ، دائىم بۇ يەردە سۇ توختاپ قالغانلىقتىن "ئىلەكبويى" دەپ نام ئالغان.

### باشكونزى كەنت كومىتېتى تۇرۇشلۇق ئورنى باشكونزى

ئورنى يېزىلىق ھۆكۈمەت تۇرۇشلۇق جايىنىڭ شەرقى جەنۇبىدىكى 3.8 كىلومېتىر جايىدا، كونزى ئۆستىڭنىڭ شەرقىدە، زىمىنى تەكشى، بىر تەبىئىي كەنت، 180 ئائىلە، 697 نوپۇس بار.

دېھقانچىلىق بىلەن شۇغۇللىنىدۇ. تېرىم يېرى 1085 مو، ئاساسى مەھسۇلاتى بۇغداي، قوناق، پاختا، قوشۇمچە مايلىقدان، پىلە ئۈجمىچىلىك بىلەن شۇغۇللىنىدۇ. بىر باشلانغۇچ مەكتەپ بار. ئاددى تاشيوللىرى پۈتۈن كەنتنى تۇتاشتۇرۇپ تۇرۇدۇ. تۇرۇشلۇق كەنت نامى بىلەن ئاتالغان. 1958-يىلى تاشقىن كوممۇنا 2-باشقۇرۇش رايون 4-دادۇي بولغان. 1979-يىلى يۇرۇڭقاش كوممۇنا باش كونزىيا دادۇي دەپ ئۆزگەرتىلگەن، 1983-يىلى باشكونزى دەپ تۈزىتىلگەن. 1984-يىلى بۇيا يېزا باشكونزى كەنت كومىتېتى دەپ ئاتالغان.

### باشكونزى

ئورنى يېزىلىق ھۆكۈمەت تۇرۇشلۇق جايىنىڭ شەرقى جەنۇبىدىكى 3.8 كىلومېتىر جايدا. 180 ئائىلە، 697 نوپۇس، 1085 مو تېرىم يېرى بار. "كونزى" دىگەن سۆز "كونازەي" (كونازە يىلىك يەر) دىن ئۆزگەرگەن. بۇ يەر ھاڭگىي ئۆستىكى بويىدىكى كونا زەيلىك يەرگە جايلاشقانلىقتىن "كونازەي" دەپ ئاتالغان، كىيىن "كونزى" بولۇپ قالغان، بۇ خېلى كەڭ زىمىنغا ئىگە بىر پۈتۈن يېزا بولۇپ، بۇ كەنت باش تەرەپكە جايلاشقانلىقىنى كۆرسىتىدۇ.

تۇرۇشلۇق ئورنى كالىكەمەھەللە

### ئاياغچالەي كەنت كومىتېتى

ئورنى يېزىلىق ھۆكۈمەت تۇرۇشلۇق جايىنىڭ شەرقى جەنۇبىدىكى 2.8 كىلومېتىر جايدا، زىمىنى تەكشى، ئۈچ تەبىئىي كەنت، 180 ئائىلە، 691 نوپۇس بار، دېھقانچىلىقنى ئاساس قىلىدۇ. تېرىم يېرى 1618 مو، ئاساسى مەھسۇلاتى بۇغداي، قوناق، پاختا، قوشۇمچە مايلىقدان پىلە ئۈز-مىچىلىك بىلەن شۇغۇللىنىدۇ. بىر باشلانغۇچ مەكتەپ بار. تاشيوللىرى پۈتۈن كەنتكە تۇتىشىدۇ. 1958-يىلى يۇرۇڭقاش كوممۇنا 2-باشقۇرۇش رايون 6-دادۇي بولغان. 1979-يىلى باش ئائىلە دادۇي دەپ ئاتالغان. 1983-يىلى يەرنامىلىرىنى تەكشۈرۈشتە ئاياغچالەي دادۇي دەپ ئۆزگەرتىلگەن. 1984-يىلى بۇيا يېزا ئاياغچالەي كەنت كومىتېتى دەپ ئاتالغان.

### كالىكەمەھەللە

ئورنى يېزىلىق ھۆكۈمەت تۇرۇشلۇق جايىنىڭ شەرقى جەنۇبىدىكى 2.8 كىلومېتىر جايدا. 39 ئائىلە، 140 نوپۇس، 368 مو تېرىم يېرى بار. "كالىكە" لەقەملىك كىشىلەر مەركەزلىشىپ ئول-تۇراقلاشقان مەھەللىنى كۆرسىتىدۇ.

### ئاقەھەللە

ئورنى يېزىلىق ھۆكۈمەت تۇرۇشلۇق جايىنىڭ شەرقى جەنۇبىدىكى 3.1 كىلومېتىر جايدا. 43 ئائىلە، 198 نوپۇس، 425 مو تېرىم يېرى بار، "ئاق" لەقەملىك كىشىلەر مەركەزلىشىپ ئولتۇراق-لاشقان مەھەللىنى كۆرسىتىدۇ.

### ئۆستەڭبويى

ئورنى: يېزىلىق ھۆكۈمەت تۇرۇشلۇق جايىنىڭ شەرقى جەنۇبىدىكى 3.7 كىلومېتىر جايدا. 49 ئائىلە، 190 نوپۇس، 375 مو تېرىم يېرى بار. بۇ ئۆستەڭ بويىغا جايلاشقان كەنت بولغانلىقى-تىن 1986-يىلى ئۆستەڭبويى دەپ ئۆزگەرتىلگەن.

### بۇيا ئايرىش كەنت كومىتېتى

تۇرۇشلۇق ئورنى بۇيا ئايرىش ئورنى يېزىلىق ھۆكۈمەت تۇرۇشلۇق جايىنىڭ شەرقى جەنۇبىدىكى 1.2 كىلومېتىر جايدا، زىمىنى تەكشى، ئىككى تەبىئىي كەنت، 242 ئائىلە، 567 نوپۇس بار. دېھقانچىلىقنى ئاساس قىلىدۇ. تېرىم يېرى 1052 مو، ئاساسى مەھسۇلاتى بۇغداي، قوناق، پاختا، قوشۇمچە مايلىقدان پىلە ئۆزۈمچىلىك بىلەن شۇغۇللىنىدۇ. بىر باشلانغۇچ مەكتەپ بار. ئاددى تاشيوللىرى پۈتۈن كەنتكە تۇتۇشىدۇ. تۇرۇشلۇق كەنت نامى بىلەن ئاتالغان.

1958-يىلى تاشقىن كوممۇنا 3-باشقۇرۇش رايون 2-دادۇي بولغان. 1979-يىلى يۇرۇڭقاش كوممۇنا بۇيا دادۇي دەپ ئاتالغان، 1983-يىلى يەر ناملىرىنى تەكشۈرۈشتە بۇيا ئايرىش دادۇي دەپ ئۆزگەرتىلگەن. 1984-يىلى بۇيا يېزا بۇيا ئايرىش كەنت كومىتېتى دەپ ئاتالغان.

### بۇيا ئايرىش

ئورنى يېزىلىق ھۆكۈمەت تۇرۇشلۇق جايىنىڭ شەرقى جەنۇبىدىكى 1.2 كىلومېتىر جايدا، 203 ئائىلە، 366 نوپۇس، 834 مو تېرىم يېرى بار. ئەسلى مۇشۇ كەنتتە بۇيا ئۆستىڭى ۋە لوپ-سامپۇل تاشيولى ئىككىگە ئايرىلغان بولۇپ، بۇيا ئايرىش دەپ نام قويۇلغان.

### داياغكونىزى كەنت كومىتېتى

تۇرۇشلۇق ئورنى چاركوچا ئورنى يېزىلىق ھۆكۈمەت تۇرۇشلۇق جايىنىڭ شەرقى جەنۇبىدىكى 1.4 كىلومېتىر جايدا. زىمىنى تەكشى، ئۈچ تەبىئىي كەنت، 211 ئائىلە، 809 نوپۇس بار. دېھقانچىلىقنى ئاساس قىلىدۇ. تېرىم يېرى 1930 مو، ئاساسى مەھسۇلاتى بۇغداي، قوناق، پاختا، قوشۇمچە مايلىقدان، پىلە ئۆچمە-چىلىك بىلەن شۇغۇللىنىدۇ. بىر باشلانغۇچ مەكتەپ بار. ئاددى تاشيوللىرى پۈتۈن كەنتنى تۇتاشتۇرۇپ تۇرىدۇ. بۇ يەر پۈتۈن كونىزى كەنتىنىڭ ئاياغ تەرىپىگە جايلاشقانلىقى ئۈچۈن ئاياغ كونىزى دەپ ئاتالغان. 1958-يىلى تاشقىن كوممۇنا 3-باشقۇرۇش رايون 3-دادۇي بولغان. 1979-يىلى يۇرۇڭقاش كوممۇنا ئاياغ كونىزىا دادۇي دەپ ئۆزگەرتىلگەن. 1983-يىلى يەر ناملىرىنى ئومۇميۈزلۈك تەكشۈرۈشتە ئاياغكونىزى دادۇي دەپ ئۆزگەرتكەن. 1984-يىلى بۇيا يېزا ئاياغكونىزى كەنت كومىتېتى دەپ ئاتالغان.

### چاركوچا

ئورنى يېزىلىق ھۆكۈمەت تۇرۇشلۇق جايىنىڭ شەرقى جەنۇبىدىكى 1.4 كىلومېتىر جايدا، 32 ئائىلە، 133 نوپۇس، 527 مو تېرىم يېرى بار. كىشىلەرنىڭ لەقىمىدىن كەنت نامى كېلىپ چىققان.

### شالاق

ئورنى يېزىلىق ھۆكۈمەت تۇرۇشلۇق جايىنىڭ شەرقى جەنۇبىدىكى 1.25 كىلومېتىر جايدا. 42 ئائىلە، 183 نوپۇس، 585 مو تېرىم يېرى بار. كىشىلەرنىڭ لەقىمىدىن كەنت نامى كېلىپ چىققان. «شالاق» ئالدىراڭغۇ دېگەن مەنىدە

ئېگىز بوستان كەنت كومىتېتى تۇرۇشلۇق ئورنى ئېگىز بوستان

ئورنى يېزىلىق ھۆكۈمەت تۇرۇشلۇق جايىنىڭ شەرقىدىكى 0.75 كىلومېتىر جايدا، زىمىنى تەكشى، بىر تەبىئىي كەنت، 192 ئائىلە، 778 نوپۇس بار، دېھقانچىلىقنى ئاساس قىلىدۇ. تېرىم يېرى 2583 مو، ئاساسى مەھسۇلاتى بۇغداي، قوناق، پاختا، قوشۇمچە مايلىقدان، پىلە ئۈزۈمچىلىك بىلەن شۇغۇللىنىدۇ. بىر باشلانغۇچ مەكتەپ بار. ئاددى تاشيوللىرى پۈتۈن كەنتكە تۇتاشقان. ناھىيىلىك كۆچەتخانا مۇشۇ كەنتتە.

1958 - يىلى تاشقىن كوممۇنا 3 - باشقۇرۇش رايون 4 - دادۇي بولغان. 1979 - يىلى يۇرۇڭقاش كوممۇنا ئېگىز بوستان دادۇي دەپ ئاتالغان، 1984 - يىلى بۇيا يېزا ئېگىز بوستان كەنت كومىتېتى قىلىپ قۇرۇلغان.

### ئېگىز بوستان

ئورنى يېزىلىق ھۆكۈمەت تۇرۇشلۇق جايىنىڭ شەرقىدىكى 0.75 كىلومېتىر جايدا، 192 ئائىلە، 778 نوپۇس، 2583 مو تېرىم يېرى بار. بۇ يەرنىڭ زىمىنى ئېگىزراق بولۇپ، بۇرۇندىن تارتىپ بىر تۈپ يوغان تېرەك قەد كۆتۈرۈپ تۇراتتى، تېرەك تۆۋىگە كىشىلەر يىغىلىپ، نەغمە - ناۋا قىزىتقانلىقتىن ئېگىز بوستان دەپ نام ئالغان.

تۇرۇشلۇق ئورنى قىيلاڭمەھەللە

### تاهچىلا كەنت كومىتېتى

ئورنى يېزىلىق ھۆكۈمەت تۇرۇشلۇق جايىنىڭ شىمالىدىكى 1.65 كىلومېتىر جايدا. زىمىنى تەكشى. 3 تەبىئىي كەنت. 173 ئائىلە، 707 نوپۇس بار. دېھقانچىلىقنى ئاساس قىلىدۇ. تېرىم يېرى 1546 مو، ئاساسى مەھسۇلاتى بۇغداي، قوناق، پاختا، قوشۇمچە مايلىقدان، پىلە ئۈزۈمچىلىك بىلەن شۇغۇللىنىدۇ. ئاددى تاشيوللىرى پۈتۈن كەنتنى تۇتاشتۇرۇپ تۇرۇدۇ. «تاهچىلا» تام سالغۇچى كىشىلەرنى كۆرسىتىدۇ. بۇرۇندىن تارتىپ بۇ كەنتنىڭ كىشىلىرى تام سېلىشقا ئۇستا بولغاچقا، تامچىلا دەپ نام ئالغان. 1958 - يىلى تاشقىن كوممۇنا 3 - باشقۇرۇش رايون 5 - دادۇي بولغان. 1979 - يىلى يۇرۇڭقاش كوممۇنا تاھچىلا دادۇي دەپ ئاتالغان. 1984 - يىلى بۇيا يېزا تاھچىلا كەنت كومىتېتى دەپ ئاتالدى.

### قىيلاڭمەھەللە

ئورنى يېزىلىق ھۆكۈمەت تۇرۇشلۇق جايىنىڭ شىمالىدىكى 1.65 كىلومېتىر جايدا، 37 ئائىلە، 148 نوپۇس، 463 مو تېرىم يېرى بار. قىيلاڭ لەقەملىك كىشىلەر مەركەزلىشىپ ئولتۇراقلاشقان مەھەللىنى كۆرسىتىدۇ.

### قارابىس مەھەللە

ئورنى يېزىلىق ھۆكۈمەت تۇرۇشلۇق جايىنىڭ شىمالىدىكى 1.55 كىلومېتىر جايدا. 37 ئائىلە، 153 نوپۇس، 531 مو تېرىم يېرى بار. قارابىس لەقەملىك كىشىلەر مەركەزلىشىپ ئولتۇراقلاشقان مەھەللىنى كۆرسىتىدۇ.

### قارابىس مەھەللە

ئورنى يېزىلىق ھۆكۈمەت تۇرۇشلۇق جايىنىڭ غەربى شىمالىدىكى 1.92 كىلومېتىر جايدا. 38 ئائىلە، 146 نوپۇس، 552 مو تېرىم يېرى بار. كىشىلەرنىڭ لەقىمى كەنت نامىغا ئايلانغان.



## تامبىغىل كەنت كومىتېتى

تۇرۇشلۇق ئورنى تامبىغىل كەنتتە ئورنى يېزىلىق ھۆكۈمەت تۇرۇشلۇق جايىنىڭ شىمالىدىكى 2.25 كىلومېتىر جايدا. زىمىنى تەكشى، ئىككى تەبىئىي كەنت، 219 ئائىلە، 1005 نوپۇس بار. دېھقانچىلىقنى ئاساس قىلىدۇ. تېرىم يېرى 2116 مو، ئاساسى مەھسۇلاتى بۇغداي، قوناق، پاختا. گىلەم بۇ كەنتنىڭ ئالاھىدە مەھسۇلاتى ھىساپلىنىدۇ. بىر باشلانغۇچ مەكتەپ بار. ئاددى تاشيوللىرى پۈتۈن كەنتكە تۇتاشقان. تۇرۇشلۇق كەنت نامى بىلەن ئاتالغان. 1958-يىلى جىيا رايون شەرق شامىلى كوممۇناغا تەۋە بولغان، 1960-يىلى تاشقىن كوممۇنا 6-باشقۇرۇش رايون 3-دادۇي بولغان. 1961-يىلى جىيا يېڭى قۇرۇلۇش كوممۇناغا تەۋە قىلىنىپ، 4-باشقۇرۇش رايون 3-دادۇي بولغان. 1969-يىلى قايتىدىن تاشقىن كوممۇناغا تەۋە قىلىنىپ، 4-باشقۇرۇش رايونىنىڭ 3-دادۇيى بولغان. 1979-يىلى يۇرۇڭقاش كوممۇنا تامبىغىل دادۇي دەپ ئاتالغان. 1984-يىلى بۇيا يېزىسى قۇرۇلغاندىن كېيىن بۇيا يېزا تامبىغىل كەنت كومىتېتى قىلىپ قۇرۇلغان.

## تامبىغىل

ئورنى يېزىلىق ھۆكۈمەت تۇرۇشلۇق جايىنىڭ شىمالىدىكى 2.25 كىلومېتىر جايدا. 113 ئائىلە، 505 نوپۇس، 609 مو تېرىم يېرى بار. بۇ يەر ئەسلى جاڭگاللىق بولۇپ، كىشىلەر چارۋا مال بېقىش جەريانىدا بۇ يەرگە تام سوقۇپ ئېغىل ئەتكەن. شۇنىڭ بىلەن «تامبىغىل» دەپ نام ئالغان،

## سۆگەتئېرىق

ئورنى يېزىلىق ھۆكۈمەت تۇرۇشلۇق جايىنىڭ شىمالىدىكى 2.9 كىلومېتىر جايدا. زىمىنى تەكشى، 108 ئائىلە، 500 نوپۇس. 1216 مو تېرىم يېرى بار. ئەسلىدە بۇ يەردىكى سۇلاغ ئېرىق-نىڭ بېشىدا بىر تۈپ يوغان سۆگەت دەرىخى بولغاچقا سۆگەتئېرىق دەپ نام ئالغان.

تۇرۇشلۇق ئورنى چۆلۈكمەھەللە

## ئۇچۇققۇم كەنت كومىتېتى

ئورنى يېزىلىق ھۆكۈمەت تۇرۇشلۇق جايىنىڭ غەربى شىمالىدىكى 3.5 كىلومېتىر جايدا، ئىككى تەبىئىي كەنت، 115 ئائىلە، 590 نوپۇس بار. دېھقانچىلىقنى ئاساس قىلىدۇ. تېرىم يېرى 823 مو، ئاساسى مەھسۇلاتى بۇغداي، قوناق، پاختا، ئاددى تاشيوللىرى پۈتۈن كەنتكە تۇتاشدۇ. 1958-يىلى جىيا رايون شەرق شامىلى كوممۇناغا تەۋە بولغان. 1960-يىلى تاشقىن كوممۇناغا تەۋە 6-باشقۇرۇش رايون 4-دادۇي بولغان. 1961-يىلى قايتا يېڭى قۇرۇلۇش كوممۇنا 4-باش-قۇرۇش رايون 4-دادۇي بولغان. 1969-يىلى تاشقىن كوممۇناغا ئايرىلىپ 6-باشقۇرۇش رايون 5-دادۇي بولغان. 1979-يىلى يۇرۇڭقاش كوممۇنا ئۇچۇققۇم دادۇي دەپ ئاتالغان. 1984-يىلى بۇيا يېزىغا تەۋە ئۇچۇققۇم كەنت كومىتېتى بولۇپ قۇرۇلغان.

## چۆلۈكمەھەللە

ئورنى يېزىلىق ھۆكۈمەت تۇرۇشلۇق جايىنىڭ غەربى شىمالىدىكى 2.1 كىلومېتىر جايدا، 34 ئائىلە، 166 نوپۇس، 321 مو تېرىم يېرى بار. «چۆلۈك» دېگەن سۆز تېرىلغۇ ئۇيىنى كۆندۈ-رۈش ئۈچۈن بۇرنىنى تىشىپ ئۆتكۈزۈلگەن ياغاچ ھالقى بولۇپ، بۇ يەردە كىشىلەرنىڭ

لەقىمىگە قارىتىلغان.

### ئۇچلۇققۇم

ئورنى يېزىلىق ھۆكۈمەت تۇرۇشلۇق جاينىڭ غەربى شىمالىدىكى 3.5 كىلومېتىر جايدا. 81 ئائىلە، 424 نوپۇس، 502 مو تېرىم يېرى بار. قەدىمدىن تارتىپ بۇ يەردە بىر ئېگىز ئۇچلۇققۇم دۆۋىسى ۋە قۇم دۆۋىسىگە ئورۇنلاشتۇرۇلغان بىر قەدىمكى قەبرە بولغاچقا ئۇچلۇققۇم دەپ ئاتالغان.

### تۇرۇشلۇق ئورنى ئۇرۇقكوچا

### ئوتتۇراكونزى كەنت كومىتېتى

ئورنى يېزىلىق ھۆكۈمەت تۇرۇشلۇق جاينىڭ شەرقى جەنۇبىدىكى 2 كىلومېتىر جايدا. زېمىنى تەكشى، ئىككى تەبىئىي كەنت، 91 ئائىلە، 353 نوپۇس بار. دېھقانچىلىقنى ئاساس قىلىدۇ. تېرىم يېرى 1063 مو، ئاساسى مەھسۇلاتى بۇغداي، قوناق، پاختا، قوشۇمچە مايلىقدان، پىلە ئۈزۈمچىلىك بىلەن شۇغۇللىنىدۇ. بۇ يەر پۈتۈن كونزى كەنتىنىڭ ئوتتۇرىسىغا جايلاشقانچا «ئوتتۇراكونزى» دەپ نام ئالغان.

1978-يىلى يېڭىدىن قۇرۇلۇپ، تاشقىن كوممۇنا 2-باشقۇرۇش رايون 6-دادۇي بولغان. 1979-يىلى يۇرۇققاش كوممۇنا يېڭى كونزىيا دادۇي دەپ ئۆزگەرتىلگەن. 1983-يىلى يەرنام-لىرىنى ئومۇميۈزلۈك تەكشۈرۈشتە «ئوتتۇرا كونزى» دەپ تۈزۈتۈلگەن. 1984-يىلى بۇيا يېزا ئوتتۇرا كونزى كەنت كومىتېتى دەپ ئاتالغان.

### ئۇرۇقكوچا

ئورنى يېزىلىق ھۆكۈمەت تۇرۇشلۇق جاينىڭ شەرقى جەنۇبىدىكى 2 كىلومېتىر جايدا، 36 ئائىلە، 129 نوپۇس، 390 مو تېرىم يېرى بار. ئۇرۇق لەقەملىك كىشىلەر بىر كوچىغا توپلۇشۇپ ئولتۇراقلاشقانچا ئۇرۇق كوچىسى دەپ ئاتالغان.

### پۇلچىكوچا

ئورنى يېزىلىق ھۆكۈمەت تۇرۇشلۇق جاينىڭ شەرقى جەنۇبىدىكى 2.45 كىلومېتىر جايدا، 32 ئائىلە، 115 نوپۇس، 360 مو تېرىم يېرى بار. رىۋايەت قىلىنىشىچە بۇرۇنقى زاماندا مۇشۇ كەنتتىن بىر كىشى يالغان پۇل ياساپ جازالانغان، شۇڭا «پۇلچىكوچا» دەپ نام ئالغان.

### ئىچكىرىكى چارباغ كەنت كومىتېتى

تۇرۇشلۇق ئورنى ئىچكىرىكى چارباغ، ئورنى يېزىلىق ھۆكۈمەت تۇرۇشلۇق جاينىڭ شەرقى شىمالىدىكى 2.9 كىلومېتىر جايدا، زېمىنى تەكشى، ئىككى تەبىئىي كەنت، 260 ئائىلە، 999 نوپۇس بار. دېھقانچىلىقنى ئاساس قىلىدۇ. تېرىم يېرى 3799 مو، ئاساسى مەھسۇلاتى بۇغداي، قوناق، پاختا، قوشۇمچە مايلىقدان پىلە ئۈزۈمچىلىك بىلەن شۇغۇللىنىدۇ. بىر باشلانغۇچ مەكتەپ بار. ئاددى تاشيوللىرى ھەممە كەنتكە تۇتىشىدۇ. تۇرۇشلۇق كەنت نامى بىلەن ئاتالغان.

1958-يىلى جىيا رايون شەرق شامىلى كوممۇناغا تەۋە بولغان، 1960-يىلى تاشقىن كوممۇناغا تەۋە 7-باشقۇرۇش رايون 2-دادۇي بولغان. 1961-يىلى يېڭى قۇرۇلۇش كوممۇنا 5-باشقۇرۇ-رۇش رايون 2-دادۇي بولغان. 1969-يىلى يۇرۇققاش كوممۇنا 7-باشقۇرۇش رايون 2-دادۇي

بولغان. 1979-يىلى يۇرۇڭقاش كوممۇنا چارباغ دادۇي دەپ ئۆزگەرتىلگەن. 1983-يىلى يەر ناملىرىنى تەكشۈرۈشتە ئىچكىرىكى چارباغ دادۇي دەپ ئاتالغان. 1984-يىلى بۇيا يېزىغا تەۋە ئىچكىرىكى چارباغ كەنت كومىتېتى قىلىپ قۇرۇلغان.

### ئىچكىرىكى چارباغ

ئورنى يېزىلىق ھۆكۈمەت تۇرۇشلۇق جاينىڭ شەرقى شىمالىدىكى 2.9 كىلومېتىر جايدا. 170 ئائىلە، 665 نوپۇس، 2644 مو تېرىلغۇ يېرى بار. بۇ يەر پۈتۈن چارباغ كەنتىنىڭ باش تەرىپىگە جايلاشقانلىقتىن ئىچكىرىكى چارباغ دەپ ئاتالغان.

### تاشقىرىكى چارباغ

ئورنى: يېزىلىق ھۆكۈمەت تۇرۇشلۇق جاينىڭ شەرقى شىمالىدىكى 2 كىلومېتىر جايدا. 92 ئائىلە، 355 نوپۇس، 1158 مو تېرىم يېرى بار. بۇ يەر پۈتۈن چارباغ كەنتىنىڭ ئاياغ تەرىپىگە جايلاشقانلىقتىن تاشقىرىكى چارباغ دەپ ئاتالغان.

### تۇرۇشلۇق ئورنى باشسولۇ

### سولۇا كەنت كومىتېتى

ئورنى يېزىلىق ھۆكۈمەت تۇرۇشلۇق جاينىڭ شەرقى شىمالىدىكى 2.3 كىلومېتىر جايدا. زەمىنى تەكشى، تۆت تەبىئىي كەنت، 232 ئائىلە، 957 نوپۇس بار. دېھقانچىلىقنى ئاساس قىلىدۇ. تېرىلغۇ يېرى 2173 مو، ئاساسى مەھسۇلاتى بۇغداي، قوناق، پاختا، قوشۇمچە مايلىقدان، پىلە ئۆزۈمچىلىك بىلەن شۇغۇللىنىدۇ. بىر باشلانغۇچ مەكتەپ بار. ئاددى تاشيوللىرى ھەرقايسى كەنتلەرگە تۇتىشىدۇ. «سولۇا» دېگەن سۆز «سۇ لىۋى» دىن ئۆزگەرگەن، بۇ يەر قەدىمدىن تارتىپ تەبىئىي سۇ كۆلمەكلىرىگە يېقىن بولغانلىقتىن «سۇ لىۋى» دەپ نام ئالغان. كىيىن سولۇا بولۇپ ئۆزگەرگەن. 1958-يىلى تاشقىن كوممۇنا 7-باشقۇرۇش رايون 4-دادۇي بولغان. 1979-يىلى يۇرۇڭقاش كوممۇنا سولۇا دادۇي دەپ ئاتالغان. 1984-يىلى بۇيا يېزا سولۇا كەنت كومىتېتى قىلىپ قۇرۇلغان.

### باشسولۇا

ئورنى يېزىلىق ھۆكۈمەت تۇرۇشلۇق جاينىڭ شەرقى شىمالىدىكى 2.3 كىلومېتىر جايدا. 47 ئائىلە، 125 نوپۇس، 716 مو تېرىم يېرى بار. بۇ يەر پۈتۈن سولۇا كەنتىنىڭ باش تەرىپىگە جايلاشقان باشسولۇا دەپ نام ئالغان.

### تارايچىمەھەللە

ئورنى يېزىلىق ھۆكۈمەت تۇرۇشلۇق جاينىڭ شەرقى شىمالىدىكى 1.8 كىلومېتىر جايدا. 36 ئائىلە، 125 نوپۇس، 432 مو تېرىم يېرى بار. مەھەللە نامى كىشىلەرنىڭ لەقىمى بىلەن قويۇلغان.

### داكىچىمەھەللە

ئورنى يېزىلىق ھۆكۈمەت تۇرۇشلۇق جاينىڭ شەرقى شىمالىدىكى 3 كىلومېتىر جايدا. 34 ئائىلە، 118 نوپۇس، 546 مو تېرىم يېرى بار. بۇ كەنتنىڭ ئادەملىرى بۇرۇندىن تارتىپ داكا تۇفۇش كەسپى بىلەن شۇغۇللانغاچقا داكىچىمەھەللە دەپ نام ئالغان.

### قۇرغۇيچمە ھەلە

ئورنى يېزىلىق ھۆكۈمەت تۇرۇشلۇق جاينىڭ شەرقى شىمالىدىكى 3 كىلومېتىر جايدا. 30 ئائىلە، 185 نوپۇس، 504 مو تېرىم يېرى بار. بۇرۇن بۇ كەنتتىكى كىشىلەر قۇرغۇي ئويناپ داڭقى چىققانلىقتىن قۇرغۇيچمە ھەلە دەپ نام ئالغان.

تۇرۇشلۇق ئورنى شاخلىقتا

### شاخلىق كەنت كومىتېتى

ئورنى يېزىلىق ھۆكۈمەت تۇرۇشلۇق جاينىڭ شەرقى شىمالىدىكى 3.6 كىلومېتىر جايدا، زىمىنى تەكشى، تۆت تەبىئىي كەنت، 290 ئائىلە، 1382 نوپۇس بار. دېھقانچىلىقنى ئاساس قىلىدۇ. تېرىم يېرى 4590 مو، ئاساسى مەھسۇلاتى بۇغداي، قوناق، پاختا، بىر باشلانغۇچ مەكتەپ بار، ئاددىي تاشيوللىرى ھەرقايسى كەنتلەرگە تۇتىشىدۇ تۇرۇشلۇق كەنت نامى بىلەن ئاتالغان. 1958-يىلى تاشقىن كوممۇنا 7-باشقۇرۇش رايون 1-دادۇي بولغان. 1979-يىلى يۇرۇڭقاش كوممۇنا شاخلىق دادۇي دەپ ئۆزگەرتىلگەن، 1984-يىلى بۇيا يېزا شاخلىق كەنت كومىتېتى قۇرۇلدى.

### شاخلىق

ئورنى يېزىلىق ھۆكۈمەت تۇرۇشلۇق جاينىڭ شەرقى شىمالىدىكى 3.6 كىلومېتىر جايدا. 145 ئائىلە، 691 نوپۇس، 2569 مو تېرىم يېرى بار. بۇ يەر ئەسلى توغراقلىق، بۇلغۇنلۇق چاڭگال بولۇپ، دەرەخ شاخلىرى ناھايىتى كۆپ بولغانلىقتىن «شاخلىق» دەپ نام ئالغان.

### ئايغاشاخامق

ئورنى يېزىلىق ھۆكۈمەت تۇرۇشلۇق جاينىڭ شەرقى شىمالىدىكى 4.6 كىلومېتىر جايدا، شىمال تەرىپى چۆلگە تۇتىشىدۇ. 30 ئائىلە، 128 نوپۇس، 553 مو تېرىم يېرى بار. بۇ شاخلىق كەنتىنىڭ ئايغ تەرىپىگە جايلاشقان ئايغاشاخامق دەپ نام ئالغان.

### لايىقا


ئورنى يېزىلىق ھۆكۈمەت تۇرۇشلۇق جاينىڭ شەرقى شىمالىدىكى 3.1 كىلومېتىر جايدا. 37 ئائىلە، 136 نوپۇس، 511 مو تېرىم يېرى بار. «لايىقا» دېگەن سۆز «لاي ئاقار» دىن ئۆزگەرگەن. باش تەرەپتىن كەلكۈن لاي سۇلار بۇ يەرگە يىغىلىپ، لاي ئاقىدىغان سىزما سۇ ھاسىل قىلغانلىقى-تىن لاي ئاقار دەپ نام ئالغان. كېيىن لايىقا بولۇپ ئۆزگەرگەن.

### قۇمات

ئورنى يېزىلىق ھۆكۈمەت تۇرۇشلۇق جاينىڭ شەرقى شىمالىدىكى 4.4 كىلومېتىر جايدا. شىمال تەرىپى چۆلگە تۇتىشىدۇ. 26 ئائىلە، 85 نوپۇس، 413 مو تېرىم يېرى بار. «قۇمات» دېگەن سۆز «قۇم ئارت» دىن ئۆزگەرگەن بولۇپ «قۇم داۋان» دېگەن مەنىنى بىلدۈرىدۇ. «ئارت» دېگەن قىدىمقى زامان ئۇيغۇر تىلىدا «تاغ» «داۋان» دېگەن مەنىدە. بۇ يەردە بۇرۇندىن تارتىپ قۇم دۆۋىلىرى كۆپ بولغاچقا قۇمات دەپ نام ئالغان. شىمالىدىكى يېقىن جايدا كۇزا سۇنۇقلىرى كۆزگە چېلىقىپ تۇرىدۇ.







## ناۋا يېزىسىنىڭ ئومۇمىي ئەھۋالى



ئاپتاپ چۈشمەيدىغان يوللار.

ناۋا يېزىسى ناھىيە شەھىرى ئىچىنىڭ غەربى جەنۇبىدىكى 11.6 كىلومېتىر جايدا. جەنۇب تەرىپى سامپۇل يېزىسى بىلەن دۆل ئۆستىڭى ئارقىلىق چېگرىلىنىدۇ. غەرب تەرىپى بۇيا يېزىسىنىڭ چالماي كەنت ۋە چارباغ يېزىسىنىڭ باشىغا كەنت بىلەن تۇتۇشىدۇ. شىمالى چارباغ يېزىسىنىڭ ئاياغىغا كەنت بىلەن تۇتۇشىدۇ. ناۋا يېزىسى - دۆل ئۆستىڭى بىلەن راخمان - پۇر ئۆستىڭى ئارىلىقىدىكى تار ئۇزۇنچاق جايغا جايلاشقان. شەرقتىن غەربكە ئۇزۇنلىقى تەخمىنەن 16 كىلومېتىر، جەنۇبتىن شىمالغا كەڭلىكى تەخمىنەن 2 كىلومېتىر، ئومۇمىي كۆلىمى 32 كۋادرات كىلومېتىر كېلىدۇ. 11 كەنت كومىتېتى، 33 تەبىئىي كەنت، 2092 ئائىلە، 7868 نوپۇس بار، ھەممىسى ئۇيغۇر. ناۋا يېزىلىق خەلق ھۆكۈمىتى تۇرۇشلۇق جاي پادىچى مەھەللىدە.

«ناۋا» دېگەن سۆزنىڭ كېلىپ چىقىشى ھەققىدە خەلق ئارىسىدا 3 خىل رىۋايەت بار، بىرى: ناۋا دېگەن ئۇيغۇرچە سۆز بولۇپ، ئادەمنىڭ ئىسمىدىن كەلگەن. يەنى مۇندىن 250 يىل بۇرۇن

قارىقاشلىق موللاناۋا خەلپە دېگەن دىنى زات بۇ يەرگە كېلىپ مەدرىس ئېچىپ، دىنى پائالىيەت بىلەن شۇغۇللۇنۇش جەريانىدا يۇقىرى ئابرويغا ئىرىشىپ، شۇ كىشىنىڭ نامىدىن كەنت نامى كېلىپ چىققان دەپ قارايدۇ. يەنە بىر رىۋايەتتە «ناۋا» دېگەن زاڭزۇچە سۆز بولۇپ، «ئاققاش» مەنىسى بار. بۇ يەر قەدىمكى جەنۇبىي يىپەك يولى ئىدى، كېيىنكى زاماندا ساھىپۇل بويلىرىدا ئۇيغۇرلەر بىلەن زاڭزۇلار ئوتتۇرىسىدا بىر ئەسەر كەسكىن ئۇرۇشمۇ بولغان ئىدى. شۇ چاغلاردا خېلى بىر قىسىم جايلارغا زاڭزۇچە نام بېرىلگەن. ناۋا قەدىمىدىن تارتىپ ساھىپۇلغا تەۋە ئىدى. ئۇنىڭ ئۈستىگە قەدىمكى يۇرۇققاش دەرياسىنىڭ تارماق ئېقىن ئورنى ئىدى. ناۋانىڭ يېزىلىرىدا ھازىرمۇ كۆپلەپ ئاققاش ئۇچراتقىلى بولىدۇ. شۇڭا زاڭزۇلۇقلار بۇ يەرنى «ناۋا» (ئاققاش) دەپ ئاتىغان دەپ قارايدۇ. ئۇچىنچى خىل رىۋايەتتە ئېيتىلىشىچە «ناۋا» دېگەن سۆز ئۇيغۇرچە «لاۋا» دىن ئۆزگەرگەن، چۈنكى دول ئۆستىڭى ناۋا، ساھىپۇل يېزىلىرىدىن ئېقىپ ئۆتسۇ، بۇرۇن مۇشۇ ئۆستەڭ بويلىرى قارا لاۋا بولۇپ، كىشىلەر بۇ يەرنى لاۋىلىق دېگەن، كىيىن «ناۋا» بولۇپ قالغان دەپ قارايدۇ. ئەمما ئۇيغۇرچە تارىخى مەنبەلەردە ناۋا دېگەن نام توغرىلۇق ھېچ قانداق يازما خاتىرىلەر تېپىلمىدى پەرزىمىزچە، ئۇ قەدىمكى ساق تىلى.

1984 - يىلدىن بۇرۇن «ناۋا» دېگەن يەرنامىنىڭ خەنزۇچە يېزىلىشى ھەرخىل بولۇپ كەلگەن. مەسىلەن: 那瓦, 拉瓦, 那哇, 拉哇 قاتارلىقلار. 1984 - يىلى ناھىيىلىك خەلق ھۆكۈمىتى ئارقىلىق ئاپتونوم رايونلۇق خەلق ھۆكۈمىتىگە يوللاپ رەسمىي تەستىقلىتىپ، ناۋانىڭ خەنزۇچە يېزىلىشى 纳瓦 غا ئۆزگەرتىلدى.

ناھىيە قۇرۇلۇشتىن بۇرۇن ناۋا كېرىيە ناھىيىسىگە قاراشلىق 23 كەنتنىڭ بىرى ئىدى. ناھىيە قۇرۇلغاندىن كىيىن ئۈچ مىڭ بەگلىكنىڭ بىرىسى بولغان ساھىپۇل مىڭنىڭ باشقۇرۇشىدا بولدى. 1934 - يىلى ناۋا (خەنزۇچە 拉瓦 دەپ يېزىلغان) نەنشاڭ (جەنۇبىي يېزا) ساھىپۇل 3 - رايونىنىڭ بىر كەنتىسى ئىدى. 1938 - يىلى نەنشاڭ 3 - رايونىنى 2 - رايونغا ئۆزگەرتكەندە ناۋا بىللە ئۆزگەردى. 1942 - يىلى پۈتۈن ناھىيە سەككىز رايونغا ئۆزگەرتىلگەندە ساھىپۇل 3 - رايونغا ئۆزگەرتىلدى. ناۋا كەنتىمۇ بىللە ئۆزگەردى. 1944 - يىلى بوجاڭ - جاجاڭ تۈزۈمى پۈرگۈزۈلگەندىن كىيىن ناۋا (خەنزۇچە 拉瓦) شۇنخى شاڭ (مولايىم يېزا) دەپ ئاتالدى. 1947 - يىلى پۈتۈن ناھىيىدىكى يېزا بازارلار ئۆزگەرتىپ قۇرۇلغاندا يەنە ناۋا يېزا (خەنزۇچە 那瓦 دەپ يېزىلدى) غا ئۆزگەرتىلدى. 1947 - يىلى 12 - ئايدا پۈتۈن ناھىيە تۆت بازار، بەش چوڭ يېزىغا ئايرىلغاندا ناۋا يېزىسى شۇلارنىڭ ئىچىدىكى بىر يېزا بولدى.

1950 - يىلى 4 - ئايدا ناھىيىلىك خەلق ھۆكۈمىتى قۇرۇلغاندىن كىيىن پۈتۈن ناھىيە يەتتە رايونغا ئايرىلغاندا ناۋا 3 - رايون (سامپۇل) 6 - يېزىغا تەۋە بولدى. 1958 - يىلى خەلق كوممۇنىسى قۇرۇلغاندا ناۋا يېزىسى بەخت كوممۇنىغا تەۋە بولدى. 1959 - يىلى 2 - ئايدا بەخت، قىزىلبايىراق، يېڭى ھايات دېگەن 3 كوممۇنىنى بىرلەشتۈرۈپ قىزىلبايىراق كوممۇنى قۇرۇلدى. ناۋا مۇشۇ كوممۇنىنىڭ 6 - باشقۇرۇش رايونى بولدى. 1963 - يىلى 9 - ئايدا ناۋا قىزىلبايىراق كوممۇنىدىن بۆلۈنۈپ چىقىپ، ئۆز ئالدىغا ئايرىم مەڭگۈ مول ھۈسۇل كوممۇنىسى بولۇپ قۇرۇلدى ۋە كوممۇنى باشقۇرۇش

كومىتېتى تەسىس قىلىنىپ، ئۈچ باشقۇرۇش رايون، 14 دادۇي 67 ئىشلەپچىقىرىش دۈيى ① ئۇنىڭغا تەۋە قىلىندى. 1969-يىلى 4-ئايدا مەڭگۈ مول ھۈسۈل كوممۇنا ئىنقىلابى كومىتېتىغا ئۆزگەرتىلدى. 1979-يىلى ناۋا كوممۇنا باشقۇرۇش كومىتېتى دەپ ئۆزگەرتىلدى. 1984-يىلى 12-ئايدا ھاكىمىيەت بىلەن كوممۇنا ئايرىلغاندا ناۋا يېزىلىق خەلق ھۆكۈمىتى قۇرۇلدى ۋە ناۋانىڭ خەنزۇچە يېزىلىشى 纳瓦غا ئۆزگەرتىلدى.

ناۋا يېزىنىڭ زىمىنى تەكشى، يەرتۈزىلىشى جەھەتتە غەربى جەنۇبى ئېگىز، شەرقى شىمالى پەس، يانتوقىيىش، دېڭىز يۈزىدىن ئوتتۇرىچە ئېگىزلىكى 1370 مېتىر، ھاۋاسى قۇرغاق، چاڭ-تۇزداڭلىق، شامال كۆپ چىقىدۇ. تىپىك قۇرۇقلۇق چۆل خاراكتىرلىق ھاۋا كىلىماتىغا كىرىدۇ. يىللىق ئوتتۇرىچە تېمپېراتورىسى  $11.5^{\circ}\text{C}$ ، 7-ئايدىكى ئەڭ يۇقىرى ئوتتۇرىچە تېمپېراتۇرا  $24.5^{\circ}\text{C}$ ، 1-ئايدىكى ئەڭ تۆۋەن ئوتتۇرىچە تېمپېراتۇرا نۆلدىن تۆۋەن  $-6.5^{\circ}\text{C}$ ، يىللىق ئوتتۇرىچە ھۆل يېغىن مىقدارى 34 مىللىمېتىر، يىللاردىن بويانقى ئوتتۇرىچە قىروسىز مەزگىلى 212 كۈن. قۇم تۇپراق. 22 مىڭ 26 مو تېرىم يېرى بار. ئاساسى مەھسۇلاتى بۇغداي، قوناق، پاختا، مايلىقدان، قوشۇمچە پۇرچاق، يەل-يېمىش تېرىپ ئۆستۈرىلىدۇ. چارۋىچىلىق، پىلە ئۈجمىچىلىك بىلەن شۇغۇللىنىدۇ. 1985-يىلدىكى ئاشلىقنىڭ ئومۇمىي مەھسۇلاتى 8 مىليون 411 مىڭ 922 جىڭ، ئوتتۇرىچە مو بېشى مەھسۇلاتى 576 جىڭ، كىشى بېشىغا توغرا كىلىدىغان ئوتتۇرىچە ئاشلىق 1069 جىڭ، پاختىنىڭ ئومۇمىي مەھسۇلاتى 252 مىڭ 900 جىڭ، مايلىقدان ئومۇمىي مەھسۇلاتى 303 مىڭ 600 جىڭ، 1985-يىلى قۇتاندىكى چارۋا 16 مىڭ 741 توپاق.

ناۋا يېزىنىڭ تەبىئى شارائىتى بىر قەدەر ياخشى، سۈيى قۇلايلىق. لوپ ناھىيىسىنىڭ باش ئۆستىڭنىڭ شەرقى غول ئۆستىڭى ناۋا يېزىنىڭ غەربىدىكى باش قاراقىر ۋە تۆۋەن قاراقىر-تارلىق ئۈچ كەنتتىن ئېقىپ ئۆتىدۇ. ناۋا يېزىغا يىل بويى تەقسىم قىلىنىدىغان سۇ 33 مىليون 600 مىڭ كۇب، پۈتۈن يېزىدىكى ھەرخىل ئېرىق ئۆستەڭلەرنىڭ ئومۇمىي ئۇزۇنلىقى 212 كىلومېتىر.

ناۋا يېزىنىڭ يېزا ئاساسى قۇرىلىشى دەسلەپكى قەدەمدە قېلىپلاشتۇرۇلدى. سالا ئېتىز، يول، ئورمان بەلباغ، ئېرىق-ئۆستەڭلەر بىر پۈتۈن گەۋدە قىلىنغان ئورمان بىلەن تورلاشتۇرۇش ۋەزىيىتى بارلىققا كەلدى. ھەرساھە ئىشلەرنىڭ تەرەققىياتىغا ئەگىشىپ، مەدەنى-مائارىپ، داۋا-لاش، ساقلىقنى ساقلاش ئىشلىرىمۇ تەرەققى قىلدى. يېزىدا بىر ئوتتۇرا مەكتەپ، 10 باشلانغۇچ مەكتەپ قۇرۇلدى. 1323 نەپەر ئوقۇتقۇچى ئوقۇغۇچى بار. يەنە بىر دوختۇرخانا، 13 كەنت دەرىجىلىك ساقلىقنى ساقلاش پونكىتلىرى بار. مەدەنىيەت پونكىتى، رادىئو ئۈزۈلمى، كىنوخانا، مالدوختۇرلۇق پونكىتى، ئاشلىق پونكىتى، پوچتا-تېلېگراف، باج پونكىتى قۇرۇلدى. تەمىنلەش سودا تورلىرى ھەممە ئاھالىلار نوقتىلىرىغىچە قۇرۇلدى. 150 كىلوۋاتلىق بىر كىچىك تېپتىكى سۇ ئېلىكتىر ئىستانسىسى قۇرۇلدى.

ئىزاھات ① دۈي خەنزۇچە سۆز بولۇپ "تەزەت" دېگەن مەنىدە.

## ئۆلچەملىك ناملار

### ناۋا يېزا

ناۋا يېزىنىڭ ئومۇمىي ئەھۋال ماتېرىيالىغا قارالسۇن.

#### پادىچىمەھەللە

ئورنى يېزىلىق ھۆكۈمەت تۇرۇشلۇق جايىنىڭ شەرقىدىكى 0.5 كىلومېتىر جايدا. زىمىنى تەكشى. 48 ئائىلە، 134 نوپۇس، 340 مو تېرىم يېرى بار. بۇ كەنتتىكى كىشىلەر بۇرۇن باشقىلەرنىڭ چارۋىلىرىنى تاغدا ۋاكالىتەن بېقىپ تۇرمۇش كۆچۈرگەچكە شۇنداق نام ئالغان. بۇ كەنتتە يېزا دەرىجىلىك پارتىيە، ھۆكۈمەت ئورگانلىرى، كەسپى، كارخانىلار، مەدەنىيەت، مائارىپ، سەھىيە ئورۇنلىرى بار، ناۋا يېزىسىنىڭ ئىقتىسادى، مەدەنىيەت مەركىزى ھىساپلىنىدۇ.

تۇرۇشلۇق ئورنى چۈجە مەھەللىدە

#### ئاچادۆڭ كەنت كومىتېتى

ئورنى يېزىلىق ھۆكۈمەت تۇرۇشلۇق جايىنىڭ شەرقىدىكى 3.5 كىلومېتىر جايدا. تەۋەسىدە يارلىق كۆپ، تۆت تەبىئىي كەنت، 110 ئائىلە، 446 نوپۇس بار. دېھقانچىلىقنى ئاساس قىلىدۇ. تېرىم يېرى 1722 مو، ئاساسى مەھسۇلاتى بۇغداي، قوناق، پاختا، قوشۇمچە مايلىقدان تېرىلىدۇ. بىر باشلانغۇچ مەكتەپ بار. تاشيول ھەرقايسى كەنتلەرگە تۇتىشىدۇ. بۇرۇن ئۆستەڭ موشۇ يەردە ئىككى ئاچمىغا بۆلۈنەتتى ۋە ئۆستەڭ ئازمىسىنىڭ ئورنى ئېگىز ئىدى، شوڭا كىشىلەر ئاچا دۆڭ دەپ ئاتىغان. كىيىن كەنت نامى بولۇپ ئاتالغان.

1963-يىلى مەڭگۈ مول ھوسۇل كوممۇنا 1-دادۇي دەپ ئاتالغان. 1983-يىلى ناۋا كوممۇنا

ئاچادۆڭ دادۇي دەپ ئۆزگەرتىلگەن. 1984-يىلى كەنت كومىتېتى قۇرۇلغان.

#### چۈجە مەھەللە

ئورنى يېزىلىق ھۆكۈمەت تۇرۇشلۇق جايىنىڭ شەرقىدىكى 3.5 كىلومېتىر جايدا. 26 ئائىلە، 110 نوپۇس، 419 مو تېرىم يېرى بار. "چۈجە" لەقەملىكلەر بىر مەھەللە بولۇپ ئولتۇراقلاشقان.

#### تېرىق ئايمىقى

ئورنى يېزىلىق ھۆكۈمەت تۇرۇشلۇق جايىنىڭ شەرقىدىكى 4.5 كىلومېتىر جايدا. 29 ئائىلە، 118 نوپۇس، 380 مو تېرىم يېرى بار. "تېرىق" كىشىلەرنىڭ لەقىمى بولۇپ، بىر ئورۇقداشلىق قان سېستىمىسىدىكىلەر بىر مەھەللە بولۇپ ئولتۇراقلاشقان.

#### تۈگمەنېشى

ئورنى يېزىلىق ھۆكۈمەت تۇرۇشلۇق جايىنىڭ شەرقىدىكى 5 كىلومېتىر جايدا. 36 ئائىلە، 140 نوپۇس، 576 مو تېرىم يېرى بار. ئەسلىدە بۇ يەردە بىر تۈگمەن بولۇپ، كەنت شەكلى.



لەنگەندىن كېيىن تۈگمەن بېشى دەپ نام ئالغان.

### ئاچما

ئورنى يېزىلىق ھۆكۈمەت تۇرۇشلۇق جايىنىڭ شەرقىدىكى 2.8 كىلومېتىر جايىدا. 19 ئائىلە، 75 نوپۇس، 347 مو تېرىم يېرى بار. يېڭى ئاچقان كەنت بولغاچقا شۇنداق ئاتالغان.

ئەمەشلەڭگەر كەنت كومىتېتى تۇرۇشلۇق ئورنى نوربويىدا

ئورنى يېزىلىق ھۆكۈمەت تۇرۇشلۇق جايىنىڭ شەرقىدىكى 2.7 كىلومېتىر جايىدا. زىمىنى تەكشى، ئىككى تەبىئىي كەنت، 98 ئائىلە، 268 نوپۇس بار. دېھقانچىلىقنى ئاساس قىلىدۇ. 1198 مو تېرىم يېرى بار. ئاساسى مەھسۇلاتى بۇغداي، قوناق، پاختا. قوشۇمچە مايلىقدان تېرىلىدۇ. تاشيولى ھەرقايسى كەنتلەرگە تۇتىشىدۇ.

”ئەمەش“ - ئەمەش دېگەن ئادەم ئىسمىنىڭ ئۆزگىرىشىدىن كېلىپ چىققان. بۇرۇن ئەمەش ئىسمىلىك بىر كىشى بۇ يەردە بىر كىچىك لەڭگەر سالغان. كەنت قۇرۇلغاندىن كىيىن ئاتاش جەريانىدا ئۆزگۈرۈپ ئەمەشلەڭگەر بولۇپ قالغان.

1963 - يىلى مەڭگۈ مول ھوسۇل كوممۇنا 2 - دادۇي بولغان. 1979 - يىلى ناۋا كوممۇنا 3 - دادۇي بولغان. 1984 - يىلى ئەسلىدىكى 3 - دادۇي بىلەن بىرلەشتۈرۈپ، ئەمەشلەڭگەر كەنت كومىتېتى قۇرۇلغان.

### نوربويى

ئورنى يېزىلىق ھۆكۈمەت تۇرۇشلۇق جايىنىڭ شەرقى شىمالىدىكى 2.7 كىلومېتىر جايىدا. 64 ئائىلە، 175 نوپۇس، 361 مو تېرىم يېرى بار. بۇرۇن بۇ يەرنىڭ ئېرىقىغا بىر چوڭ نور قويۇلغان بولۇپ، كەنت قۇرۇلغاندىن كېيىن نوربويى دەپ نام ئالغان.

### تەڭلە

ئورنى يېزىلىق ھۆكۈمەت تۇرۇشلۇق جايىنىڭ شەرقى شىمالىدىكى 3 كىلومېتىر جايىدا. 34 ئائىلە، 93 نوپۇس، 302 مو تېرىم يېرى بار. بۇ كىشىلەرنىڭ لەقىمى بولۇپ، كېيىن كەنت نامىغا ئايلانغان. «تەڭلە» بۇرۇنقى زاماندا ياغاچتىن ياسالغان داس مەنىدە.

گاڭا كەنت كومىتېتى تۇرۇشلۇق ئورنى بوياقمەھەللىدە

ئورنى يېزىلىق ھۆكۈمەت تۇرۇشلۇق جايىنىڭ شىمالغا قىپاش شەرقىدىكى 1 كىلومېتىر جايىدا. زىمىنى تەكشى. تۆت تەبىئىي كەنت، 228 ئائىلە، 767 نوپۇس بار، دېھقانچىلىقنى ئاساس قىلىدۇ. 2103 مو تېرىم يېرى بار. ئاساسى مەھسۇلاتى بۇغداي، قوناق، پاختا، قوشۇمچە مايلىقدان تېرىلىدۇ. بىر باشلانغۇچ مەكتەپ بار. تاشيول ھەرقايسى كەنتلەرگە تۇتىشىدۇ. «گاڭا» نىڭ مەنىسى ۋە كېلىپ چىقىشى ئېنىق ئەمەس.

1963 - يىلى مەڭگۈ مول ھوسۇل كوممۇنا 4 - دادۇي بولغان. 1979 - يىلى ناۋا كوممۇنا گاڭا دادۇي دەپ ئۆزگەرتىلگەن. 1984 - يىلى گاڭا كەنت كومىتېتى قۇرۇلغان.

### بوياقمەھەللى

ئورنى يېزىلىق ھۆكۈمەت تۇرۇشلۇق جايىنىڭ شىمالىدىكى 1 كىلومېتىر جايىدا. 31 ئائىلە،

109 نوپۇس، 1090 مو تېرىم يېرى بار. بۈكەنتكە ئەڭ بۇرۇن كېلىپ ئولتۇراقلاشقان كىشىلەر بوياقچىلىق بىلەن شۇغۇللانغاچقا شۇنداق نام ئالغان.

### قاشاڭمەھەللە

ئورنى يېزىلىق ھۆكۈمەت تۇرۇشلۇق جايىنىڭ شەرقىدىكى 1.3 كىلومېتىر جايدا. 31 ئائىلە، 117 نوپۇس، 350 مو تېرىم يېرى بار. قاشاڭ ئەسلىدە كىشىلەرنىڭ لەقىمى بولۇپ، كېيىن كەنت نامى بولغان.

### ھۆپەپمەھەللە

ئورنى يېزىلىق ھۆكۈمەت تۇرۇشلۇق جايىنىڭ شەرقىدىكى 1.3 كىلومېتىر جايدا. 31 ئائىلە، 117 نوپۇس، 370 مو تېرىم يېرى بار. ھۆپەپ لەقەملىكلەر مەھەللىسىنى كۆرسىتىدۇ.

تۇرۇشلۇق ئورنى خالۋاپمەھەللەدە

### ناۋا كەنت كومىتېتى

ئورنى يېزىلىق ھۆكۈمەت تۇرۇشلۇق جايىنىڭ شەرقى جەنۇبىدىكى 0.9 كىلومېتىر جايدا. زىمىنى تەكشى، تۆت تەبىئىي كەنت. 222 ئائىلە، 774 نوپۇس بار. دېھقانچىلىقنى ئاساس قىلىدۇ. 1820 مو تېرىم يېرى بار. ئاساسى مەھسۇلاتى بۇغداي، قوناق، پاختا، قوشۇمچە مايلىقدان، پىلە ئۈزۈمچىلىك بىلەن شۇغۇللىنىدۇ. بىر باشلانغۇچ مەكتەپ بار. تاشيول ھەرقايسى كەنتلەرگە تۇتىشىدۇ. ("ناۋا" دېگەن نامنىڭ كېلىپ چىقىشىغا قارالسۇن).

1963-يىلى مەڭگۈ مول ھۈسۈل كوممۇنا 5-دادۇي بولغان. 1979-يىلى ناۋا كوممۇنا ناۋا

دادۇي دەپ ئۆزگەرتىلگەن. 1984-يىلى كەنت كومىتېتى قۇرۇلغان.

### خالۋاپمەھەللە

ئورنى يېزىلىق ھۆكۈمەت تۇرۇشلۇق جايىنىڭ شەرقى جەنۇبىدىكى 0.9 كىلومېتىر جايدا. 34 ئائىلە، 114 نوپۇس، 1249 مو تېرىم يېرى بار. "خالۋاپ" گىلەم تۇقۇيدىغان كىشىلەرنىڭ كەسپى نامى، بۇ كەنتتە بۇرۇندىن تارتىپ گىلەم تۇقۇش ئىشلىرى بىلەن شۇغۇللىنىدىغان كىشىلەر كۆپرەك بولغاچقا "خالۋاپمەھەللە" دەپ ئاتالغان.

### چىغلىق

ئورنى يېزىلىق ھۆكۈمەت تۇرۇشلۇق جايىنىڭ جەنۇبىدىكى 1.2 كىلومېتىر جايدا. 42 ئائىلە، 139 نوپۇس، 313 مو تېرىم يېرى بار. ئىلگىرى بۇ يەردە چىغ كۆپ ئۆسكەچكە "چىغلىق" دەپ نام ئالغان.

### سوكسوكمەھەللە

ئورنى يېزىلىق ھۆكۈمەت تۇرۇشلۇق جايىنىڭ شەرقى جەنۇبىدىكى 2 كىلومېتىر جايدا. 23 ئائىلە، 79 نوپۇس، 300 مو تېرىم يېرى بار. ئېيتىشلارغا قارىغاندا بۇرۇن بۇ يەردە سۇ قىيىنچىلىقى بولۇپ، كىشىلەر يىل بويى سۇ ئۈچۈن يۇقىرى تۆۋەن سوكۇلداپ يۈرىدىكەن، باشقا كەنتنىڭ ئادەملىرى بۇلارغا "سوكسوك" دەپ لەقەم قويغان. كېيىن بۇ كەنت نامىغا ئايلانغان.

### دولبويى

ئورنى يېزىلىق ھۆكۈمەت تۇرۇشلۇق جايىنىڭ شەرقى جەنۇبىدىكى 1.5 كىلومېتىر جايدا.

46 ئائىلە، 154 نوپۇس، 346 مو تېرىم يېرى بار، بۇ كەنت دول ئۆستەڭ بويىغا جايلاشقانلىقتىن شۇنداق نام ئالغان.

### باشگايا كەنت كومىتېتى

تۇرۇشلۇق ئورنى بۇرجەكمەھەللىدە ئورنى يېزىلىق ھۆكۈمەت تۇرۇشلۇق جايىنىڭ شىمالىدىكى 0.8 كىلومېتىر جايدا. زىمىنى تەكشى، بەش تەبىئىي كەنت، 247 ئائىلە، 914 نوپۇس بار. دېھقانچىلىقنى ئاساس قىلىدۇ. 2030 مو تېرىم يېرى بار. ئاساسى مەھسۇلاتى بۇغداي، قوناق، پاختا، قوشۇمچە مايلىقدان، پىلە ئۈزۈمچى-لىك بىلەن شۇغۇللىنىدۇ. بىر باشلانغۇچ مەكتەپ بار. تاشيول ھەرقايسى كەنتلەرگە تۇتىشىدۇ. «گايا»نىڭ مەنسى ئېنىق ئەمەس، بۇ كەنت پۈتۈن گايا كەنتىنىڭ باش تەرىپىگە جايلاشقانلىقى ئۈچۈن باشگايا دەپ ئاتالغان.

1963-يىلى مەڭگۈ مول ھوسۇل كوممۇنا 6-دادۇي بولغان. 1979-يىلى ناۋا كوممۇنا باش گايا دادۇي دەپ ئاتالغان. 1984-يىلى ناۋا يېزا باشگايا كەنت كومىتېتى قۇرۇلغان.

### بۇرجەكمەھەللى

ئورنى يېزىلىق ھۆكۈمەت تۇرۇشلۇق جايىنىڭ شىمالىدىكى 0.8 كىلومېتىر جايدا. 27 ئائىلە، 102 نوپۇس، 270 مو تېرىم يېرى بار. «بۇرجەك» كىشىلەرنىڭ لەقىمى بولۇپ، كېيىن كەنت نامى قىلىپ قوللۇنۇلغان.

### سوغاقمەھەللى

ئورنى يېزىلىق ھۆكۈمەت تۇرۇشلۇق جايىنىڭ غەربى شىمالىدىكى 0.6 كىلومېتىر جايدا. 36 ئائىلە، 136 نوپۇس، 300 مو تېرىم يېرى بار. «سوغاق» كىشىلەرنىڭ لەقىمى بولۇپ، كېيىن كەنت نامىغا ئايلانغان.

### كۆكمەھەللى

ئورنى: يېزىلىق ھۆكۈمەت تۇرۇشلۇق جايىنىڭ غەربى شىمالىدىكى 1.4 كىلومېتىر جايدا. 25 ئائىلە، 75 نوپۇس، 250 مو تېرىم يېرى بار. «كۆك» كىشىلەرنىڭ لەقىمى بولۇپ، كېيىن كەنت نامى قىلىپ قوللىنىلغان.

### چاپاقمەھەللى

ئورنى يېزىلىق ھۆكۈمەت تۇرۇشلۇق جايىنىڭ غەربىدىكى 1 كىلومېتىر جايدا. 27 ئائىلە، 104 نوپۇس، 250 مو تېرىم يېرى بار. كەنت نامى كىشىلەرنىڭ لەقىمى بىلەن ئاتالغان.

### گاپامەھەللى

ئورنى يېزىلىق ھۆكۈمەت تۇرۇشلۇق جايىنىڭ غەربى شىمالىدىكى 1.3 كىلومېتىر جايدا، 32 ئائىلە، 109 نوپۇس، 310 مو تېرىم يېرى بار. بۇ يەرگايا كەنتىنىڭ ئەڭ بۇرۇنقى ئورنى بولغاچقا گاپامەھەللى دەپ ئاتالغان.

### ناۋا كاخانا كەنت كومىتېتى

تۇرۇشلۇق ئورنى پارامەھەللىدە ئورنى يېزىلىق ھۆكۈمەت تۇرۇشلۇق جايىنىڭ غەربى جەنۇبىدىكى 0.5 كىلومېتىر جايدا. يېرى ناۋا ئۆستىگىنىڭ جەنۇبىدا. زىمىنى تەكشى، ئۈچ تەبىئىي كەنت، 144 ئائىلە، 477 نوپۇس بار.

دېھقانچىلىقنى ئاساس قىلىدۇ. 1334 مو تېرىم يىرى بار. ئاساسى مەھسۇلاتى بۇغداي، قوناق، پاختا. قوشۇمچە مايلىقدان تېرىلىدۇ. «كاخانا» دېگەن ئىسلام دىنىدا دىنى پائالىيەت ئېلىپ بارىدۇ. خان جايىنى كۆرسىتىدۇ.

1963-يىلى مەڭگۈ مول ھوسۇل كوممۇنا 7-دادۇي بولغان. 1979-يىلى ناۋا كوممۇنا ناۋا كاخانا دادۇي دەپ ئۆزگەرتىلگەن. ناھىيە تەۋەسىدە «كاخانا» دىن ئىككىسى بولغاچقا 1984-يىلى يېزا نامىنى قوشۇپ ناۋا كاخانا كەنت كومىتېتى قۇرۇلغان.

#### پارامەھەللە

ئورنى يېزىلىق ھۆكۈمەت تۇرۇشلۇق جايىنىڭ غەربى جەنۇبىدىكى 0.5 كىلومېتىر جايىدا. 30 ئائىلە، 114 نوپۇس، 337 مو تېرىم يىرى بار. رىۋايەتلەرگە قارىغاندا بۇرۇن بىر كىشى دەۋا قىلىپ، ئەمەلدارلارغا پارا بەرگەن. كىشىلەر بونىڭغا «پارا» لەقەم قويغان، كېيىن بۇ كەنت نامى قىلىپ قوللىنىلغان.

#### كۇشاتمەھەللە

ئورنى يېزىلىق ھۆكۈمەت تۇرۇشلۇق جايىنىڭ غەربى جەنۇبىدىكى 1.3 كىلومېتىر جايىدا. 32 ئائىلە، 101 نوپۇس، 260 مو تېرىم يىرى بار. «كۇشات» كىشىلەرنىڭ لەقىمى بولۇپ، كېيىن كەنت نامىغا ئايلانغان.

#### كالتەمەھەللە

ئورنى يېزىلىق ھۆكۈمەت تۇرۇشلۇق جايىنىڭ جەنۇبىدىكى 1.2 كىلومېتىر جايىدا. 35 ئائىلە، 115 نوپۇس، 283 مو تېرىم يىرى بار. «كالتە» دېگەن پاكار، قىسقا مەنىدە بولۇپ، كىشىلەرنىڭ لەقىمىنى كۆرسىتىدۇ. كىشىلەرنىڭ لەقىمىدىن كەنت نامى كېلىپ چىققان.

تۇرۇشلۇق ئورنى خىتاي ئېرىقتا.

#### ناۋا قۇمباغ كەنت كومىتېتى

ئورنى يېزىلىق ھۆكۈمەت تۇرۇشلۇق جايىنىڭ غەربى جەنۇبىدىكى 2.2 كىلومېتىر جايىدا. زىمىنى تەكشى، بىر تەبىئى كەنت، 149 ئائىلە، 557 نوپۇس بار. دېھقانچىلىقنى ئاساس قىلىدۇ. 1983 مو تېرىم يىرى بار. ئاساسى مەھسۇلاتى بۇغداي، قوناق، پاختا، قوشۇمچە مايلىقدان، پىلە ئۆزۈمچىلىك بىلەن شۇغۇللىنىدۇ. بۈكەنتىنىڭ تۇپرىقى قۇملۇق بولغاچقا قۇمباغ دەپ نام ئالغان. ناھىيە تەۋەسىدە «قۇمباغ» دىن ئىككىسى بولغاچقا 1984-يىلى يېزا نامى قوشۇپ ئاتالغان. تاشيول ھەرقايسى كەنتلەرگە تۇتىشىدۇ.

1963-يىلى مەڭگۈ مول ھوسۇل كوممۇنا 8-دادۇي بولغان. 1983-يىلى ناۋا كوممۇنا قۇمباغ دادۇي دەپ ئۆزگەرتىلگەن. 1984-يىلى ناۋا قۇمباغ كەنت كومىتېتى قۇرۇلغان.

#### خىتاي ئېرىق

ئورنى يېزىلىق ھۆكۈمەت تۇرۇشلۇق جايىنىڭ غەربى جەنۇبىدىكى 2.2 كىلومېتىر جايىدا. 42 ئائىلە، 123 نوپۇس، 533 مو تېرىم يىرى بار. ئېيتىشلارغا قارىغاندا بۇرۇن بۇ كەنتتىكى ئېرىقنى بىر خەنزۇ كىشى كولىغاچقا شۇنداق ئاتالغان. (يەرلىك خەلىقلەر خەنزۇلەرنى بۇرۇن خىتاي دەپ ئاتىغان)

تۇرۇشلۇق ئورنى پاششا مەھەللەدە

گاڭدا ئايرىش كەنت كومىتېتى

ئورنى يېزىلىق ھۆكۈمەت تۇرۇشلۇق جايىنىڭ غەربىدىكى 3 كىلومېتىر جايىدا. زىمىنى تەكشى، ئۈچ تەبىئىي كەنت، 183 ئائىلە، 645 نوپۇس بار. دېھقانچىلىقنى ئاساس قىلدۇ. 1227 مو تېرىم يېرى بار. ئاساسى مەھسۇلاتى بۇغداي، قوناق، پاختا. قوشۇمچە مايلىقدان، پىلە ئۆزۈم-چىلىك بىلەن شۇغۇللىنىدۇ. بىر باشلانغۇچ مەكتەپ بار. تاشيول ھەرقايسى كەنتلەرگە تۇتىشىدۇ. ناۋا ئۆستىڭى مۇشۇ يەردە گاپىغا بارىدىغان يەنە بىر تارماققا ئايرىلغاچقا «گاپا ئايرىش» دەپ نام ئالغان.

1963-يىلى مەڭگۈ مول ھوسۇل كوممۇنا 9-دادۇي بولغان. 1983-يىلى ناۋا كوممۇنا گاپا ئايرىش دادۇي دەپ ئۆزگەرتىلگەن. 1984-يىلى گاپا ئايرىش كەنت كومىتېتى قۇرۇلغان.

#### پاشا مەھەللە

ئورنى يېزىلىق ھۆكۈمەت تۇرۇشلۇق جايىنىڭ غەربىدىكى 3 كىلومېتىر جايىدا. 52 ئائىلە، 186 نوپۇس، 611 مو تېرىم يېرى بار. «پاشا» لەقەملىكلەر مەھەللىسىنى كۆرسىتىدۇ.

#### ھەيرانباغ

ئورنى يېزىلىق ھۆكۈمەت تۇرۇشلۇق جايىنىڭ غەربىدىكى 2.1 كىلومېتىر جايىدا. 32 ئائىلە، 114 نوپۇس، 405 مو تېرىم يېرى بار. «ھەيران» ئەسلىدە كىشىلەرنىڭ لەقىمى بولۇپ، بۇلار بۇ كەنتكە بۇرۇن كېلىپ ئولتوراقلىشىپ باغ ياسىغان. كېيىن بۇكەنت نامى بولۇپ قالغان.

#### پاتاڭ مەھەللە

ئورنى يېزىلىق ھۆكۈمەت تۇرۇشلۇق جايىنىڭ غەربى شىمالىدىكى 1.6 كىلومېتىر جايىدا. 24 ئائىلە، 76 نوپۇس، 214 مو تېرىم يېرى بار. «پاتاڭ» كىشىلەرنىڭ لەقىمى بولۇپ، كېيىن كەنت نامى قىلىپ قوللۇنۇلغان.

#### تۇرۇشلۇق ئورنى قارامەھەللىدە

#### تۆۋەن قاراقىر كەنت كومىتېتى

ئورنى يېزىلىق ھۆكۈمەت تۇرۇشلۇق جايىنىڭ غەربىدىكى 5.2 كىلومېتىر جايىدا. زىمىنى تەكشى، ئۈچ تەبىئىي كەنت، 112 ئائىلە، 420 نوپۇس بار. دېھقانچىلىقنى ئاساس قىلدۇ. 1322 مو تېرىم يېرى بار، ئاساسى مەھسۇلاتى بۇغداي، قوناق، پاختا، قوشۇمچە مايلىقدان، پىلە ئۆزۈمچىلىك بىلەن شۇغۇللىنىدۇ. بىر باشلانغۇچ مەكتەپ بار. تاشيول ھەرقايسى كەنتلەرگە تۇتىشىدۇ. «قاراقىر» كەنتىنىڭ تۆۋەن تەرىپىگە جايلاشقانلىقى ئۈچۈن «تۆۋەن قاراقىر» دەپ نام ئالغان.

1963-يىلى مەڭگۈ مول ھوسۇل كوممۇنا 10-دادۇي بولغان. 1979-يىلى ناۋا كوممۇنا تۆۋەن قاراقىر دادۇي دەپ ئۆزگەرتىلگەن. 1984-يىلى تۆۋەن قاراقىر كەنت كومىتېتى قۇرۇلغان.

#### قارامەھەللە

ئورنى يېزىلىق ھۆكۈمەت تۇرۇشلۇق جايىنىڭ غەربىدىكى 5.2 كىلومېتىر جايىدا. 36 ئائىلە، 140 نوپۇس، 431 مو تېرىم يېرى بار. «قارا» لەقەملىكلەر مەھەللىسىنى كۆرسىتىدۇ.

#### پورمەھەللە

ئورنى يېزىلىق ھۆكۈمەت تۇرۇشلۇق جايىنىڭ غەربىدىكى 5 كىلومېتىر جايىدا. 36 ئائىلە، 140



نوپۇس، 463 مو تېرىم يېرى بار. ئەسلىدە كىشىلەرنىڭ لەقىسى بولۇپ، كېيىن كەنت نامى قىلىپ قوللۇنۇلغان.

باش قاراقر كەنت كومىتېتى تۇرۇشلۇق ئورنى تاجىكەھەللىدە

ئورنى يېزىلىق ھۆكۈمەت تۇرۇشلۇق جايىنىڭ غەربىدىكى 9.4 كىلومېتىر جايدا. زىمىنى تەكشى. 4 تەبىئىي كەنت، 139 ئائىلە، 435 نوپۇس بار. دېھقانچىلىقنى ئاساس قىلىدۇ. 1295 مە تېرىم يېرى بار. ئاساسى مەھسۇلاتى بۇغداي، قوناق، پاختا. قوشۇمچە مايلىقدان تېرىلىدۇ. بىر باشلانغۇچ مەكتەپ بار. تاشيول ھەرقايسى كەنتلەرگە تۇتۇشىدۇ. بۇ كەنت پۈتۈن قاراقر نىڭ باش تەرىپىگە جايلاشقانلىقتىن «باش قاراقر» دەپ نام ئالغان.

1963-يىلى مەڭگۈ مول ھوسۇل كوممۇناغا تەۋە بولغان. 1983-يىلى ناۋا كوممۇنا باش قاراقر دادۇي دەپ ئۆزگەرتىلگەن. 1984-يىلى باش قاراقر كەنت كومىتېتى قۇرۇلغان.

تاجىكەھەللى

ئورنى يېزىلىق ھۆكۈمەت تۇرۇشلۇق جايىنىڭ غەربىدىكى 9.4 كىلومېتىر جايدا. 30 ئائىلە، 102 نوپۇس، 275 مو تېرىم يېرى بار. بۇ كەنتكە ئەڭ بۇرۇن تاجىك مىللىتىدىن بىر كىشى كېلىپ ئول-تۇرغاچقا شۇنداق نام ئالغان.

دۆڭمەھەللى

ئورنى يېزىلىق ھۆكۈمەت تۇرۇشلۇق جايىنىڭ غەربىدىكى 7.4 كىلومېتىر جايدا. 41 ئائىلە، 124 نوپۇس، 400 مو تېرىم يېرى بار. يەر تۈزۈلىشى دۆڭراق بولغاچقا شۇنداق نام ئالغان.

سۆڭگەچمەھەللى

ئورنى يېزىلىق ھۆكۈمەت تۇرۇشلۇق جايىنىڭ غەربىدىكى 8.7 كىلومېتىر جايدا، 35 ئائىلە، 109 نوپۇس، 292 مو تېرىم يېرى بار. «سۆڭگەچ» لەقەملىكلەر مەھەللىسىنى كۆرسىتىدۇ.

كۆنچىمەھەللى

ئورنى: يېزىلىق ھۆكۈمەت تۇرۇشلۇق جايىنىڭ غەربىدىكى 7.8 كىلومېتىر جايدا. 34 ئائىلە، 101 نوپۇس، 341 مو تېرىم يېرى بار. بۇ كەنتنىڭ كىشىلىرى كۆپۈنچە كۆنچىلىك ئىشلىرى بىلەن شۇغۇللانغاچقا شۇنداق نام ئالغان.


گىجا ئايرىش كەنت كومىتېتى تۇرۇشلۇق ئورنى چۈجەمەھەللىدە

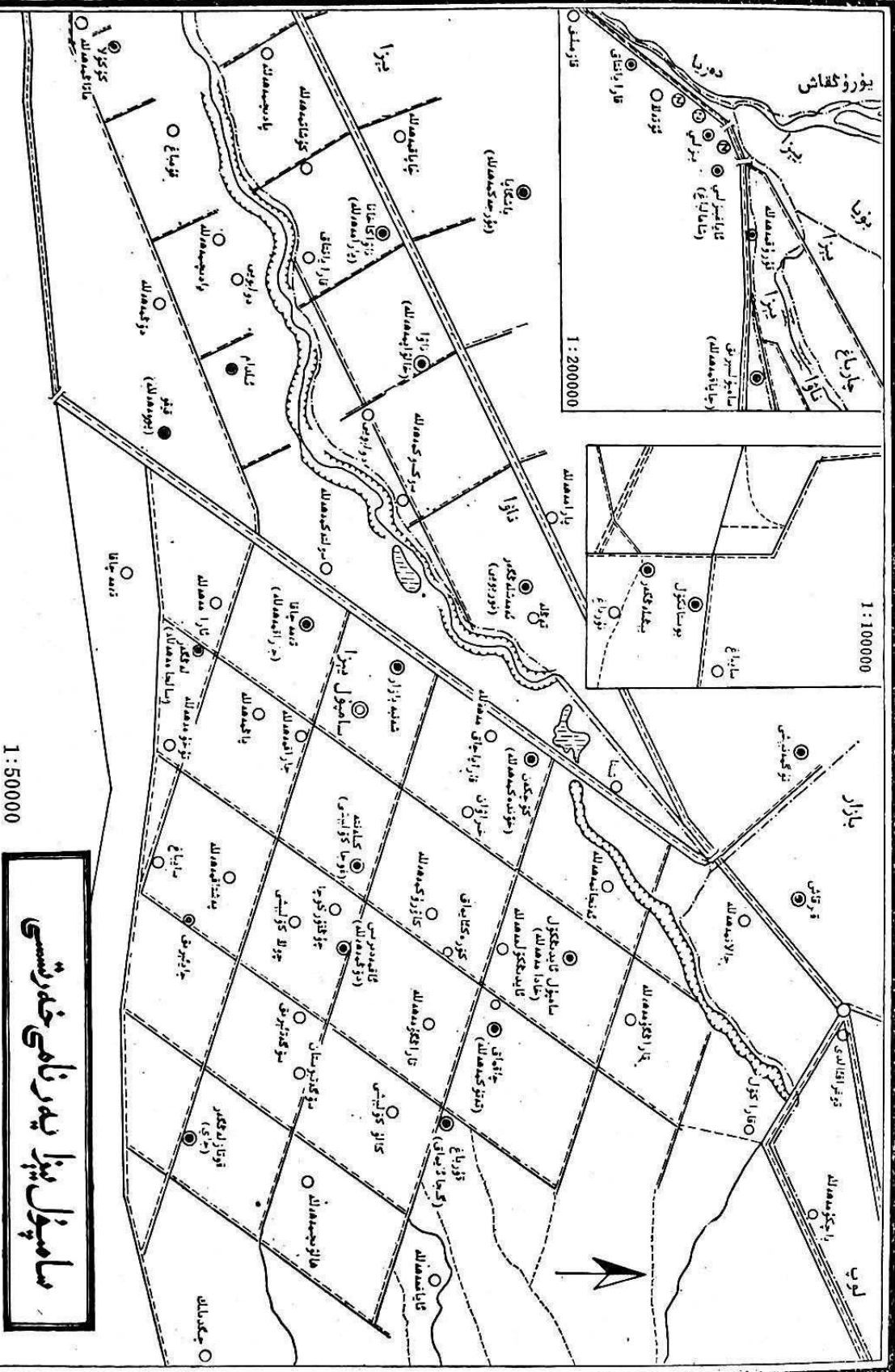
ئورنى يېزىلىق ھۆكۈمەت تۇرۇشلۇق جايىنىڭ غەربىدىكى 9 كىلومېتىر جايدا، زىمىنى تەكشى. بىر تەبىئىي كەنت، 116 ئائىلە، 435 نوپۇس بار. دېھقانچىلىقنى ئاساس قىلىدۇ. تېرىم يېرى 1154 مو، ئاساسى مەھسۇلاتى بۇغداي، قوناق، پاختا، قوشۇمچە مايلىقدان، پىلە ئۈزۈمچىلىك بىلەن شوغۇللىنىدۇ. گىجا ئۆستىڭى مۇشۇ يەردە ئىككىگە ئايرىلغاچقا گىجا ئايرىش دەپ ئاتالغان. كېيىن بۇكەنت نامى قىلىپ قوللۇنۇلغان.

1963-يىلى مەڭگۈ مول ھوسۇل كوممۇناغا تەۋە بولغان. 1983-يىلى ناۋا كوممۇنا گىجا ئايرىش دادۇي دەپ ئۆزگەرتىلگەن. 1984-يىلى گىجا ئايرىش كەنت كومىتېتى قۇرۇلغان.

### چۈجە مەھەللە

ئورنى يېزىلىق ھۆكۈمەت تۇرۇشلۇق جايىنىڭ غەربىدىكى 9 كىلومېتىر جايىدا. 59 ئائىلە،  
223 نوپۇس، 593 مو تېرىم يېرى بار. چۈجە لەقەملىكلەرنى ئاساس قىلىپ بىر مەھەللە بولغاچقا  
شۇنداق نام ئالغان.





1:50000

سامپول يېزا يەرنامە خەرىتىسى

1:200000

1:100000



بۇرۇنقىلىق

بۇيا

جارباق

تارا

بازار

لوب

دەريا

تۇزىلا

تاشقىلىق

سامپول

سارماق

سارماق

سارماق

سارماق

سارماق

سارماق

سارماق

سارماق

سارماق

سارماق

سارماق

سارماق

سارماق

تارىقى

تارىقى

تارىقى

تارىقى

تارىقى

تارىقى

تارىقى

تارىقى

تارىقى

تارىقى

تارىقى

تارىقى

تارىقى

تارىقى

تارىقى

تارىقى

تارىقى

پانچىن

پانچىن

پانچىن

پانچىن

پانچىن

پانچىن

پانچىن

پانچىن

پانچىن

پانچىن

پانچىن

پانچىن

پانچىن

پانچىن

پانچىن

پانچىن

يېزا

يېزا

يېزا

يېزا

يېزا

يېزا

يېزا

يېزا

يېزا

يېزا

يېزا

يېزا

يېزا

يېزا

يېزا

يېزا

يېزا

يېزا

كوتايەھەك

كوتايەھەك

كوتايەھەك

كوتايەھەك

كوتايەھەك

كوتايەھەك

كوتايەھەك

كوتايەھەك

كوتايەھەك

كوتايەھەك

كوتايەھەك

كوتايەھەك

كوتايەھەك

كوتايەھەك

كوتايەھەك

كوتايەھەك

كوتايەھەك

كوتايەھەك

تۇيىغ

تۇيىغ

تۇيىغ

تۇيىغ

تۇيىغ

تۇيىغ

تۇيىغ

تۇيىغ

تۇيىغ

تۇيىغ

تۇيىغ

تۇيىغ

تۇيىغ

تۇيىغ

تۇيىغ

تۇيىغ

تۇيىغ

تۇيىغ

كۆكۈل

كۆكۈل

كۆكۈل

كۆكۈل

كۆكۈل

كۆكۈل

كۆكۈل

كۆكۈل

كۆكۈل

كۆكۈل

كۆكۈل

كۆكۈل

كۆكۈل

كۆكۈل

كۆكۈل

كۆكۈل

كۆكۈل

كۆكۈل

كۆكۈل

تارىقى

تارىقى

تارىقى

تارىقى

تارىقى

تارىقى

تارىقى

تارىقى

تارىقى

تارىقى

تارىقى

تارىقى

تارىقى

تارىقى


تارىقى

تارىقى

تارىقى


تارىقى

تارىقى





## سامپۇل يېزىسىنىڭ ئومۇمىي ئەھۋالى



سالا ئېتىز قۇرۇلۇشى.

سامپۇل يېزىسى لوپ ناھىيە شەھەر ئىچىنىڭ غەربىگە قىيپاشراق جەنۇبىغا جايلاشقان، ناھىيە شەھەر ئىچى بىلەن ئارىلىقى 13 كىلومېتىر، ئۇنىڭ شەرقى تۇزلۇقسايغا، جەنۇبى كۆتۈنلۈك تېغىغا تۇتىشىدۇ، غەربى خوتەن ناھىيىسىنىڭ توساللا يېزىسى بىلەن يۇرۇڭقاش دەرياسى ئارقىلىق ئايرىلىپ تۇرىدۇ. شىمالى لوپ بازار ۋە ناۋا يېزىسى بىلەن تۇتىشىدۇ. ئومۇمىي كۆلىمى تەخمىنەن 56.3 كۋادرات كىلومېتىر، 21 كەنت كومىتېتى، 72 تەبىئىي كەنت، 4594 ئائىلە، 17191 نوپۇس بار، ئۈچ نەپەر خەنزۇ، بىر نەپەر خۇيزۇدىن باشقىلىرى ئۇيغۇر. يېزىلىق ھۆكۈمەت تۇرۇشلۇق جاي شەنبە بازار كەنتىدە.

تارىخى خاتىرىلەردە سامپۇل دېگەن نامنىڭ خەنزۇچە يېزىلىشى ھەر خىل بولۇپ كەلگەن. مەسىلەن: «萨木普拉» «萨木普鲁» «三普拉» «山普拉» قاتارلىقلار. «شىنجاڭدىكى چوڭ ۋەقەلەر خاتىرىسى» دە «术普尔» دەپ يېزىلغان. «چىڭ دىڭ پادىشاھلىقى ۋە قوردىغار خەرىتىسى» دە «تەزكىرىسى» دە «萨木普拉» (سامپۇلا) دەپ يېزىلغان، «شىنجاڭ قۇرۇلۇش تەزكىرىسى» دە «萨木普鲁» (سامپۇل) دەپ يېزىلغان. «شىنجاڭنىڭ خەرىتىلىك تەزكىرىسى»، «چىڭ دىڭ پادىشاھلىقى دەۋرىدىكى شىنجاڭ تەزكىرىسى» دە «三普拉» دەپ، يەنە «山普拉» دەپ

يېزىلغان. يۇقارقى ھەر خىل خەنزۇچە يېزىلىشلار ئۇيغۇرچىدىكى «سامپۇل» نامىنىڭ تەرجىمە جەريانىدىكى پەرقىنى، بىر خىل نامنى كۆپخىل يازغانلىقىنى چۈشەندۈرىدۇ.

«سامپۇل» دېگەن نامنىڭ كېلىپ چىقىشى ۋە مەزمۇنى توغرىسىدا ئۇيغۇرچە ياكى خەنزۇچە تارىخى مەنبەلەرتېخى تېپىلمىدى. لېكىن بۇ ھەقتە ھەر خىل رىۋايەت بار. ئۇنىڭ بىرى «سامپۇل» ئۇيغۇرچە «سومپۇل» دىن ئۆزگەرگەن بولۇپ، «بۇ يەرنىڭ ھەممە نىمىسى پۇل» دېگەن مەنىنى بىرىدۇ («سوم» دېگەن يەرلىك شۇە تىلدا «ھەممىسى» مەنىسىدە). بۇ يەر تاغ ۋە سۇغا يېقىن، يېرى مۇنبەت، ئاشلىق ۋە يەل يېمىش مول، تاغلىرىدا تۈگمەنتېشى، گەنجى، ئاھاك، گۇڭگۇرت، ئاق تۇز قاتارلىق كان بايلىقى مول. ھەقىقەتەنمۇ يەر زىمىنى مۇنبەت جاي. يەنە بىر رىۋايەتتە «سامپۇل» موڭغۇلچە سۆز بولۇپ، «گۈزەل، ئاۋات» دېگەن مەنىنى بىرىدۇ دېيىلىدۇ. 13-ئەسىرنىڭ بېشىدا موڭغول خاقانى چىڭگىزخان ئۆزىگە تەۋە زىمىنى بىر قانچىگە بۆلۈپ باشقۇرغاندا ئۇنىڭ ئىككىنچى ئوغلى چاغاتايخاننىڭ «سامپۇل» ئىسمىلىك بىر كىنەز باشلىقى بۇ يەردە تۇرغان ۋە شۇنىڭ نامى بىلەن كەنت نامىغا ئايلانغان بولۇشى مۇمكىن دەپ پەرەز قىلىنىدۇ. يەنە بىر رىۋايەتتە موڭغۇل كىنەزلىكى بۇ يەرنى باشقۇرۇپ تۇرغاندا بۇ يەرنىڭ تاغ ۋە سۇغا يېقىن گۈزەل مۇنبەت جاي ئىكەنلىكىنى كۆرۈپ «سامپۇل» (گۈزەل مۇنبەت يەر) دەپ نام بەرگەن دېيىلىدۇ. بەزىلەرنىڭ ئىسپاتلىشىچە «سامپۇل» زاڭزۇچە سۆز بولۇپ، ئۇيغۇرچە «7» (يەتتە) دېگەن مەنىدە ئىكەن. 1983-يىلىنىڭ بېشىدا ئاپتونوم رايونلۇق ئارخېئولوگىيە ئەترىدى مۇشۇ يېزا تۇرۇشلۇق جايىنىڭ شەرقى جەنۇبىدىكى 2 كىلومېتىر كېلىدىغان ئېگىز ساي باغرىدىن خېلى كەڭ دائىرىدىكى بىر قەدىمكى قەبرىستانلىقنى قازغان، ئۇ يەردىن قۇرۇپ قالغان جەسەت، يۇڭ توقۇلمارمەخت، زىننەت بۇيۇملىرى، ئات جابدۇقلىرى قاتارلىقلار قېزىپ تېپىلغان، دەسلەپكى تەكشۈرۈش ئارقىلىق بۇ ئىسلام دىنىدىن بۇرۇنقى قەبرىستانلىق ئىكەنلىكىنى، ئۇيغۇر مىللىتى ئۇزاق تارىختىن بۇيان بۇ قەدىمى ماكاندا يۇقىرى ماھارەتلىك قول ھۆنەرۋەنچىلىكى بىلەن شۇغۇللۇنۇپ ئۆچمەس مەدەنىيەت ياراتقانلىقىنى بىلگەنلىكى بولدى.

سامپۇل لوپ ناھىيىسىنىڭ ئەڭ قەدىمكى يۇرتلىرىنىڭ بىرى. غەربى خەن سۇلالىسى دەۋرىدىلا بۇ يەر ئۇدۇن دۆلىتىنىڭ يېزا ئىگىلىكى تەرەققى تاپقان رايونلىرىنىڭ بىرىسى ھېساپلىنىۋاتتى. خەن، تاڭ سۇلالىلىرى دەۋرىدە پۇلات-تۆمۈرچىلىك ئىشلىرى بىلەن شۇغۇللانغانلىقى كۆزگە چېلىققان.

گۇاڭشۇينىڭ 8-يىلى (مىلادى 1882-يىلى) كېرىيە ناھىيىسى قۇرۇلغاندا سامپۇل كېرىيە ناھىيىسىگە قاراشلىق قىلىندى. گۇاڭشۇينىڭ 28-يىلى (1902-يىلى) لوپ ناھىيەسى قۇرۇلغاندا سامپۇل 23 كەنت قاتارىدا لوپقا ئايرىلدى ۋە سامپۇل مىڭ بەگلىكى (بىر مىڭ ئائىلىلىك) قۇرۇلۇپ، پۈتۈن ناھىيىگە قاراشلىق ئۈچ مىڭ بەگلىكنىڭ بىرىسى بولدى.

1934-يىلى پۈتۈن ناھىيىنى ئالتە رايونغا ئايرىغاندا سامپۇل نەنشاڭ (جەنۇبى يېزا) 3-رايون بولغان ۋە ئۇنىڭغا 10 كەنت تەۋە قىلىنغان. 1938-يىلى 2-رايونغا ئۆزگەرتىلگەن. ئۇنىڭغا

11 كەنت تەۋە قىلىنغان. 1942-يىلى پۈتۈن ناھىيىنى سەككىز رايونغا ئايرىغاندا سامپۇل 3-رايون قىلىنغان، ئۇنىڭغا 16 كەنت تەۋە قىلىنغان. 1944-يىلى پۈتۈن ناھىيىدە بوجاڭ-جياڭ تۈزۈمى يولغا قويۇلغاندا 3-رايوننى نەنشىن جېن (جەنۇپىنى گۈللەندۈرۈش بازىرى) شونخى شاڭ (مۇلايم يېزىسى)، جۇڭچىڭ شاڭ (ساداقتە يېزىسى)غا ئۆزگەرتكەن. 1947-يىلى پۈتۈن ناھىيىنى ئىككى بازار 15 يېزىغا ئۆزگەرتكەندىن كىيىن، سامپۇل يېزا، بىزلى يېزا دەپ ئۆزگەرتكەن. 1947-يىلى 12-ئايدا پۈتۈن ناھىيىنى تۆت بازار بەش چوڭ يېزىغا ئايرىغاندا سامپۇل بازار دەپ ئۆزگەرتكەن. 1950-يىلى 4-ئايدا لوپ ناھىيىلىك خەلق ھۆكۈمىتى قۇرۇلغاندىن كىيىن سامپۇل 3-رايونغا ئايرىلغان. ئۇنىڭغا ئالتە يېزا 51 كەنت تەۋە قىلىنغان ۋە يېزىلىق خەلق ھۆكۈمىتى قۇرۇلغان.

1958-يىلى 11-ئايدا 3-رايوندا قىزىلبايراق، بەخت، يېڭى ھايات دېگەن ئۈچ كوممۇنا قۇرۇلغان، 1959-يىلى 2-ئايدا ئۈچ كوممۇنالى بىرلەشتۈرۈپ قىزىلبايراق كوممۇنا قۇرۇلغان ۋە كوممۇنا باشقۇرۇش كومىتېتى قۇرۇلغان. 1963-يىلى 9-ئايدا ناۋا ئايرىلىپ چىقتى. 1968-يىلى كوممۇنا باشقۇرۇش كومىتېتى كوممۇنا ئىنقىلابى كومىتېتىغا ئۆزگەرتىلدى.

1979-يىلى قىزىلبايراق كوممۇنا سامپۇل كوممۇناغا ئۆزگەرتىلدى. 1984-يىلى يەر ناملىرىنى ئومۇميۈزلۈك تەكشۈرۈشتە يەر ناملىرىنى ئۆلچەملەشتۈرۈش، قېلىپلاشتۇرۇش تەلپىگە ئاساسەن، سامپۇلنىڭ خەنزۇچە يېزىلىشىدىكى "三普拉" نى "山普魯" قىلىپ تۈزۈۋېتىلدى.

شۇ يىلى 12-ئايدا كوممۇنا بىلەن ھاكىمىيەت ئايرىلغاندا سامپۇل يېزىلىق خەلق ھۆكۈمىتى قۇرۇلدى.

سامپۇل يېزىسىنىڭ جەنۇبىدىكى كوئېنلۇن تاغ تىزمىلىرىدىكى تىكىلىك تاغ، ئاچچىق تاغ رايونىنىڭ ھاۋاسى سوغۇق، تىكىلىك تاغ چوققىسى دېڭىز يۈزىدىن 5460 مېتىر ئېگىز بولۇپ، يىل بويى قار دۆۋىلىنىپ تۇرۇدۇ. ئوتتۇرا تاغ رايونى دېڭىز يۈزىدىن 3500 مېتىر ئېگىز بولۇپ، سۇ مەنبىئى ياخشى، ھۆل يېغىن كۆپ بولغاچقا لوپ ناھىيىسىنىڭ ئاساسلىق يازلىق يايلىقى ھېساپلىنىدۇ. ئۇنىڭ كۆلىمى تەخمىنەن 200 مىڭ مو، بۇ يەردە كىيىك، تۈلكە، ئۇلا قاتارلىق ياۋايى ھايۋانلار ياشايدۇ. جىلغىلىرىدا دېھقانچىلىق زىرائىتى تېرىغىلى بولۇدۇ. لېكىن كەنجىرەك پىشىدۇ. ئالدىنقى تاغ رايونى ۋە تاغ ئالدى كەلكۈن لاتقا بەلباغلار بولسا سامپۇل يېزىسىنىڭ ئاساسى دېھقانچىلىق رايونى ھېساپلىنىدۇ. زىمىنى جەنۇبتىن شىمالغا قىيپاش يانتۇ، يانتۇلۇق دەرىجىسى چوڭ بولۇپ، ئوتتۇرا ھېساپ بىلەن  $\frac{1}{170}$  مېتىر كىلىدۇ. زىمىنى دېڭىز يۈزىدىن 1500—1364 مېتىر ئېگىز، يەرلىرى تەكشى، ئوتتۇرىچە تېمپېراتۇرىسى  $11.5^{\circ}\text{C}$ ، 7-ئايدىكى ئەڭ يۇقىرى ئوتتۇرىچە تېمپېراتۇرا  $24.5^{\circ}\text{C}$ ، 1-ئايدىكى ئەڭ تۆۋەن ئوتتۇرىچە تېمپېراتۇرا  $7^{\circ}\text{C}$ ، يىللىق ئوتتۇرىچە ھۆل يېغىن مىقدارى 32 مىللىمېتىر، يىللىق ئوتتۇرىچە قىروسىز مەزگىلى 212 كۈن.

سامپۇل لوپ ناھىيىسىنىڭ تارىخى ئۇزۇن بولغان دېھقانچىلىق رايونلىرىنىڭ بىرى. بۇرۇڭقاش دەرياسى بۇ يەرنىڭ غەربى ئۇچىدىن ئېقىپ ئۆتىدۇ. ناھىيىلىك باش ئوق ئۆستەڭ ۋە باش زاكۇ موشو يېزىسىنىڭ غەربىدە، يىللىق سۇ تەقسىم بولۇش مىقدارى تەخمىنەن

62 مىليون 260 مىڭ كۇمبېتىر، بۇ يېزىدا بىر غول ئۆستەڭ ياسالغان بولۇپ، ئوزۇنلىقى 13 كىلومېتىر، تارماق ئۆستەڭ 10، ئوزۇنلىقى 57 كىلومېتىر، چوڭ كىچىك ئورمان بەلباغ 243 كىلومېتىر، چوڭ كىچىك تاشيول 215 كىلومېتىر، بۇ يوللار پۈتۈن كەنتلەرگە تۇتىشىدۇ. تېرىلغۇ يەر كۆلىمى 41 مىڭ 549 مو. ئاساسى مەھسۇلاتى بۇغداي، قوناق، پاختا، مايلىقدان، يەنە زاراڭزا، زىرە، پىلە ئۈزۈمچىلىك، يەل يېمىش قاتارلىقلار قۇشۇمچە تېرىلىدۇ. 1985-يىللىق ئاشلىق ئومۇمى مەھسۇلاتى 17 مىليون 95 مىڭ جىڭ، ئوتتۇرىچە مو مەھسۇلاتى 710 جىڭ، كىشى بېشىغا توغرا كېلىدىغان ئوتتۇرىچە ئاشلىق 995 جىڭ، پاختا ئومۇمى مەھسۇلاتى 394 مىڭ جىڭ، مايلىقداننىڭ ئومۇمى مەھسۇلاتى 543 مىڭ جىڭ، پىلە 16 مىڭ 882 جىڭ، قوتاندا قالغان چارۋا 57 مىڭ 45 توياق. يېزا باشقۇرغان كارخانىلاردىن قۇرۇلۇش، قىش خۇمدان، گىلەمچىلىك، سەيپۇنچىلىق، گەنجى-ئاھاك پۇشۇرۇش، كۆمۈر ئېچىش قاتارلىقلار بار. 6 ماشىنا، 68 ھەر خىل تىراكتور، ۋە 16 ئۇن تارتىش، ياغ تارتىش، پاختا چىقىرىش ماشىنىسى قاتارلىق ھەر خىل ماشىنىلار بار. يېزىنىڭ مەدەنى مائارىپ، سەھىيە، ساقلىقنى ساقلاش ئىشلىرى ناھايىتى تىز تەرەققى قىلدى. ھازىر يېزا قۇرغان بىر ئوتتۇرا مەكتەپ، 20 باشلانغۇچ مەكتەپ بار، ئوقۇتقۇچى، ئوقۇغۇ-چىلار 2539 كىشى، بىر دوختۇرخانا، 29 كەنت دەرىجىلىك ساقلىقنى ساقلاش پونكىتى، ئۇندىن باشقا يەنە مەدەنىيەت پونكىتى، كىنوخانا، رادىئو ئۈزۈلۈك قاتارلىق ئورۇنلار بار. يېزا تۇرۇشلۇق جايدىن 60 كىلومېتىر يىراقلىقتىكى ئاچچىق تاغنىڭ يۇقىرى تەرىپىدە «ئۆزۈمە مازار» دەپ ئاتالغان بىر قەدىمكى قەبرە تاغ باغرىغا جايلاشتۇرۇلغان، ئۇنىڭ ئاستىدا بىر مەسچىت ياسالغان، ئەتراپىدا قۇيۇق ئۆسكەن قەدىمكى دەرەخلەر كۆككە تاقاشقۇدەك قەد كۆتەرگەن، كىشىنىڭ ھەۋىسىنى قوزغايدۇ. رىۋايەت قىلىنىشىچە بۇ يەرگە 900 يىل بۇرۇنقى ئىسلام دىنى ئۆلىمالىرىنىڭ جەسىدى قويۇلغان. شۇڭا بۇ مازار تارىخى يىللاردىن بويان ئىسلام دىنى تەقۋا-دارلىرى ئالاھىدە كېلىپ تاۋاپ قىلىدىغان مۇقەددەس جاي ھىساپلىنىدۇ.

## ئۆلچەملىك ناملار

### سامپۇل يېزىسى

سامپۇل يېزىسىنىڭ ئومۇمىي ئەھۋال ماتېرىيالىغا قارالسۇن.

### شەنبە بازار

ئورنى يېزىلىق ھۆكۈمەت تۇرۇشلۇق جايىنىڭ شىمالىدىكى 500 مېتىر جايىدا. 124 ئائىلە، 496 نوپۇس، 490 مو تېرىم يېرى بار. تارىختىن بۇيان ھەر شەنبە كۈنى بازار قىزىغاچقا شەنبە بازار دەپ نام ئالغان. سامپۇل يېزىسىدىكى پارتىيە ھۆكۈمەت ئورگانلىرى، كەسپى كارخانا ئورۇنلار، مەدەنىي مائارىپ، سەھىيە ئورۇنلىرى موشۇ كەنتتە بولۇپ، يېزىنىڭ سىياسى، ئىقتىسادى، مەدەنىيەت مەركىزى ھىساپلىنىدۇ.

### تەمەچاقا كەنت كومىتېتى

تۇرۇشلۇق ئورنى جارقەمەھەللىدە ئورنى يېزىلىق ھۆكۈمەت تۇرۇشلۇق جايىنىڭ جەنۇبىدىكى 0.8 كىلومېتىر جايىدا. زىمىنى ئويداڭ-چوڭقۇر بولۇپ، ئازگال-ئورەكلەر كۆپ. تۆت تەبىئىي كەنت، 233 ئائىلە، 975 نوپۇس بار. دېھقانچىلىقنى ئاساس قىلىدۇ. تېرىم يېرى 1868 مو، ئاساسلىق مەھسۇلاتى بۇغداي، قوناق، پاختا، قوشۇمچە مايلىقدان، يېلە ئۈزۈمچىلىك بىلەن شۇغۇللىنىدۇ. بىر باشلانغۇچ مەكتەپ بار. ئاددىي تاشيوللىرى ھەرقايسى كەنتلەرگە تۇتاشقان.

1958-يىلى قىزىلبايراق كوممۇنا 1-باشقۇرۇش رايون 1-دادۇي بولغان. 1979-يىلى سامپۇل كوممۇنا ئارا مەھەللە دادۇي دەپ ئاتالغان. 1983-يىلى سامپۇل كوممۇنا تەمەچاقا دادۇي دەپ ئۆزگەرتىلگەن. 1984-يىلى سامپۇل يېزا تەمەچاقا كەنت كومىتېتى قۇرۇلغان.

### جارقەمەھەللە

ئورنى يېزىلىق ھۆكۈمەت تۇرۇشلۇق جايىنىڭ جەنۇبىدىكى 0.8 كىلومېتىر جايىدا. 94 ئائىلە، 349 نوپۇس، 895 مو تېرىم يېرى بار. چاراق لەقەملىك كىشىلەر بىر مەھەللە بولۇپ ئولتۇرغان.

### ئارامەھەللە

ئورنى يېزىلىق ھۆكۈمەت تۇرۇشلۇق جايىنىڭ غەربى جەنۇبىدىكى 1.2 كىلومېتىر جايىدا. 32 ئائىلە، 132 نوپۇس، 294 مو تېرىم يېرى بار. بۇ كەنت توققۇز كەنتنىڭ ئوتتۇرىسىغا جايلاش-قانلىقى ئۈچۈن «ئارا مەھەللە» دەپ ئاتالغان.

### سولتەك مەھەللە

ئورنى يېزىلىق ھۆكۈمەت تۇرۇشلۇق جايىنىڭ غەربى جەنۇبىدىكى 1.2 كىلومېتىر جايىدا. 52 ئائىلە، 190 نوپۇس، 370 مو تېرىم يېرى بار. «سولتەك» لەقەملىك كىشىلەر بىر مەھەللە



بولۇپ ئولتۇرغان.

### تەھەچاقا

ئورنى يېزىلىق ھۆكۈمەت تۇرۇشلۇق جايىنىڭ غەربى جەنۇبىدىكى 2 كىلومېتىر جايىدا. ئازراق قۇملۇق. 32 ئائىلە، 122 نوپۇس، 250 مو تېرىم يېرى بار. بۇرۇن بۇ كەنتنى كەلسكۈن سۇ يار يېقىپ، نۇرغۇن ئازگال ئورەكلەر شەكىللەنگەن. يەرلىرى چېچىلىپ كەتكەنلىكتىن «تەھەچاقا» دەپ ئاتالغان. «تەھە» دېگەن پارچە-پۇرات يەر دېگەن مەنىدە، «چاقا» دېگەن كەنت، تېرىم يەر دېگەن مەنىدە.

### كۆچكەن كەنت كومىتېتى

تۇرۇشلۇق ئورنى خوندەكمەھەللىدە

ئورنى يېزىلىق ھۆكۈمەت تۇرۇشلۇق جايىنىڭ شىمالىدىكى 1.4 كىلومېتىر جايىدا. يەرلىرى تەكشى، بەش تەبىئىي كەنت، 313 ئائىلە، 1226 نوپۇس بار. دېھقانچىلىقنى ئاساس قىلىدۇ. 2056 مو تېرىم يېرى بار. ئاساسى مەھسۇلاتى بۇغداي، قوناق، پاختا، قوشۇمچە مايلىقدان، پىلە ئۈزۈمچىلىك بىلەن شۇغۇللىنىدۇ. بىر باشلانغۇچ مەكتەپ بار. تاشيولى پۈتۈن كەنتىلەرگە تۇتىشىدۇ.

بۇ كەنتكە بۇرۇن كەلگەن كىشىلەر سىرتقى جايىلەردىن كۆچۈپ كەلگەچكە «كۆچكەن» دەپ نام ئالغان.

1958-يىلى قىزىلبايراق كوممۇنا 1-باشقۇرۇش رايون 2-دادۇي بولغان. 1979-يىلى سامپۇل كوممۇنا كۆچكەن دادۇي دەپ ئۆزگەرتىلگەن. 1984-يىلى كۆچكەن كەنت كومىتېتى قۇرولغان.

### خوندەكمەھەللى

ئورنى يېزىلىق ھۆكۈمەت تۇرۇشلۇق جايىنىڭ شىمالىدىكى 1.4 كىلومېتىر جايىدا. 64 ئائىلە، 247 نوپۇس، 392 مو تېرىم يېرى بار. بۇ كەنتتە ئەڭ بۇرۇن «خوندەك» لەقەملىك بىر كىشى نامدار بولغانلىقتىن ئۇنىڭ لەقىمى بىلەن ئاتالغان.

### قاراياچاق مەھەللى

ئورنى يېزىلىق ھۆكۈمەت تۇرۇشلۇق جايىنىڭ غەربى شىمالىدىكى 1.1 كىلومېتىر جايىدا، 49 ئائىلە، 370 نوپۇس، 330 مو تېرىم يېرى بار. قاراياچاق كىشىلەرنىڭ لەقىمى بولۇپ، كىيىن كەنت نامىغا ئايلانغان.

### شىمىنا

ئورنى يېزىلىق ھۆكۈمەت تۇرۇشلۇق جايىنىڭ شىمالىدىكى 2.2 كىلومېتىر جايىدا. 43 ئائىلە، 183 نوپۇس، 433 مو تېرىم يېرى بار. بۇ كەنتتە بۇرۇن ئۆتكەن كىشىلەر شىمىنا ياساشنى ئاساس كەسىپ قىلغاچقا شۇنداق نام ئالغان. «شىمىنا» ئەسلى «شىرنا» دېگەن مەنىدە.

### دەنجانمەھەللى

ئورنى يېزىلىق ھۆكۈمەت تۇرۇشلۇق جايىنىڭ شىمالىدىكى 2.5 كىلومېتىر جايىدا. 33 ئائىلە، 145 نوپۇس، 350 مو تېرىم يېرى بار. رىۋايەتلەرگە قارىغاندا بۇرۇن موشۇ كەنتىدىن بىر

سودىگەر ئەنجانغا چىقىپ سودا تىجارەت قىلغاچقا، ئەنجان لەقەم قويۇلغان، كېيىن كەنت نامىغا ئايلانغان.

### خىراۋان

ئورنى يېزىلىق ھۆكۈمەت تۇرۇشلۇق جايىنىڭ شەرقى شىمالىدىكى 1.2 كىلومېتىر جايىدا. 53 ئائىلە، 204 نوپۇس، 424 مو تېرىم يېرى بار. «خىراۋان» ئۇيغۇرچە سۆز بولۇپ، بۆك-باراقسان ئورمانلىق دېگەن مەنىدە، بۇ يەر ئەسلى قۇيۇق ئۆسكەن ئورمانلىق بولغاچقا «خىراۋان» دەپ نام ئالغان. كەنت بولغاندىن كېيىن ئەسلى نامنى ساقلاپ قالغان.

لەڭگەر كەنت كومىتېتى تۇرۇشلۇق ئورنى سالجا مەھەللىدە

ئورنى يېزىلىق ھۆكۈمەت تۇرۇشلۇق جايىنىڭ شەرقى جەنۇبىدىكى 1.4 كىلومېتىر جايىدا. يەر تۈزۈلۈشى تەكشى، تۆت تەبىئىي كەنت، 144 ئائىلە، 570 نوپۇس بار. دېھقانچىلىقنى ئاساس قىلىدۇ. تېرىم يېرى 1500 مو، ئاساسى مەھسۇلاتى بۇغداي، قوناق، پاختا، قوشۇمچە مايلىقدان، پىلە ئۈزۈمچىلىك بىلەن شۇغۇللىنىدۇ. بىر باشلانغۇچ مەكتەپ بار. ئاددى تاشيوللىرى پۈتۈن كەنتكە تۇتىشىدۇ.

بۇرۇن بۇ يەردىن ئاچچىق تېغىدىكى «ئۈزۈمە مازار» غا تاۋاپ قىلىدىغانلار ماڭىدىغان بىر يول بولۇپ، بۇ يەردە كىشىلەر دەم ئالىدىغان لەڭگەر سېلىنغاچقا شۇنداق نام ئالغان. كەنت قۇرۇلغاندىن كېيىن لەڭگەر نامىنى ساقلاپ قالغان.

1958-يىلى قىزىلبايراق كوممۇنا 1-باشقۇرۇش رايون 3-دادۇي بولغان. 1979-يىلى سامپۇل كوممۇنا باش لەڭگەر دادۇي دەپ ئۆزگەرتىلگەن. 1983-يىلى سامپۇل كوممۇنا لەڭگەر دادۇي دەپ ئۆزگەرتىلگەن. 1984-يىلى لەڭگەر كەنت كومىتېتى قۇرۇلغان.

### سالجامەھەللە

ئورنى يېزىلىق ھۆكۈمەت تۇرۇشلۇق جايىنىڭ شەرقى جەنۇبىدىكى 1.4 كىلومېتىر جايىدا. 26 ئائىلە، 101 نوپۇس، 280 مو تېرىم يېرى بار. سالجا لەقەملىكلەر مەھەللىسىنى كۆرسىتىدۇ.

### پاڭمەھەللە

ئورنى يېزىلىق ھۆكۈمەت تۇرۇشلۇق جايىنىڭ جەنۇبىدىكى 0.9 كىلومېتىر جايىدا. 24 ئائىلە، 108 نوپۇس، 287 مو تېرىم يېرى بار. «پاڭ» كىشىلەرنىڭ لەقىسى بولۇپ، كېيىن كەنت نامى قىلىپ قوللۇنۇلغان.

### جارقەھەللە

ئورنى يېزىلىق ھۆكۈمەت تۇرۇشلۇق جايىنىڭ شەرقى جەنۇبىدىكى 500 مېتىر جايىدا. 29 ئائىلە، 110 نوپۇس، 293 مو تېرىم يېرى بار. «جارق» كىشىلەرنىڭ لەقىسى بولۇپ، كېيىن كەنت نامىغا ئايلانغان.

### تۇخۇمەھەللە

ئورنى يېزىلىق ھۆكۈمەت تۇرۇشلۇق جايىنىڭ شەرقى جەنۇبىدىكى 1.6 كىلومېتىر جايىدا. 32 ئائىلە، 123 نوپۇس، 287 مو تېرىم يېرى بار. تۇخۇ لەقەملىكلەر مەھەللىسىنى كۆرسىتىدۇ.

### كەلەن تە كەنت كۆمىتېتى

تۇرۇشلۇق ئورنى غۇجا كۆلىبېشىدا  
 ئورنى يېزىلىق ھۆكۈمەت تۇرۇشلۇق جايىنىڭ شەرقىدىكى 1.6 كىلومېتىر جايىدا، يىرى تەكشى، تۆت تەبىئىي كەنت، 260 ئائىلە، 886 نوپۇس بار. دېھقانچىلىقنى ئاساس قىلىدۇ. تېرىم يىرى 1704 مو، ئاساسى مەھسۇلاتى بۇغداي، قوناق، پاختا، قوشۇمچە مايلىقدان، پىلە ئۈزۈمچىلىك، مېۋىچىلىك بىلەن شۇغۇللىنىدۇ. بىر باشلانغۇچ مەكتەپ بار. ئاددى تاشيوللىرى ھەممە كەنتكە تۇتىشىدۇ.

كەنت بولۇشتىن بۇرۇن بۇ يەردە كىلە كۆپ بولغاچقا شۇنداق نام ئالغان.

1958-يىلى قىزىلبايراق كوممۇنا 2-باشقۇرۇش رايون 1-دادۇي بولغان. 1979-يىلى سامپۇل كوممۇنا باش چاقماق دادۇي دەپ ئۆزگەرتىلگەن. 1983-يىلى سامپۇل كوممۇنا كەلەن تە دادۇي دەپ تۈزىتىلگەن. 1984-يىلى سامپۇل يېزا كەلەن تە كەنت كۆمىتېتى قۇرۇلغان.

### غۇجا كۆلىبېشى

ئورنى يېزىلىق ھۆكۈمەت تۇرۇشلۇق جايىنىڭ شەرقىدىكى 1.6 كىلومېتىر جايىدا. 74 ئائىلە، 240 نوپۇس، 492 مو تېرىم يىرى بار. رىۋايەتلەرگە قارىغاندا ئىلگىرى يۇرت كاتتىلىرى مۇشۇ يەرگە بىر كۆل كولاپ، ساۋاپلىق ئۈچۈن كىشىلەرنىڭ سۇ ئىچىش مەسلىسىنى ھەل قىلغاچقا غۇجا كۆلىبېشى دەپ نام ئالغان.

### كاۋرۇك مەھەللە

ئورنى يېزىلىق ھۆكۈمەت تۇرۇشلۇق جايىنىڭ شەرقى شىمالىدىكى 1.8 كىلومېتىر جايىدا. 22 ئائىلە، 76 نوپۇس، 255 مو تېرىم يىرى بار. ئەسلى بۇ يەردە ئابغانىستاننىڭ كابۇلدىن كەلگەن كىشىلەر بولغاچقا كابوللۇق دەپ ئاتالغان، كىيىن «كاۋرۇك» بولۇپ ئۆزگەرگەن ۋە «كاۋرۇك» مەھەللە دەپ ئاتالغان دېگەن رىۋايەت بار.

### چوڭ كۆلىبېشى

ئورنى يېزىلىق ھۆكۈمەت تۇرۇشلۇق جايىنىڭ شەرقىدىكى 1.8 كىلومېتىر جايىدا. 74 ئائىلە، 235 نوپۇس، 492 مو تېرىم يىرى بار. بۇرۇن موشو يەردە بىر چوڭ كۆل كولاغان. لىقتىن «چوڭ كۆلىبېشى» دەپ نام ئالغان.

### كۈرەكتاي مەھەللىسى

ئورنى يېزىلىق ھۆكۈمەت تۇرۇشلۇق جايىنىڭ شەرقى شىمالىدىكى 2 كىلومېتىر جايىدا. 54 ئائىلە، 235 نوپۇس، 492 مو تېرىم يىرى بار. «كۈرەك» دېگەن تۆمۈرچىلەرنىڭ ئوت پۈلەيدىغان قوي تىرىسىدىن ياسالغان سايىمىنى بولۇپ، كىشىلەرنىڭ لەقىمىگە قارىتىلغان.

### سامپۇل ئايدىن كۆل كەنت كۆمىتېتى

تۇرۇشلۇق ئورنى خادا مەھەللىدە  
 ئورنى يېزىلىق ھۆكۈمەت تۇرۇشلۇق جايىنىڭ شەرقى شىمالىدىكى 2.7 كىلومېتىر جايىدا. زىمىنى تەكشى، تۆت تەبىئىي كەنت، 187 ئائىلە، 737 نوپۇس بار. دېھقانچىلىقنى ئاساس قىلىدۇ. تېرىم يىرى 1904 مو، ئاساسى مەھسۇلاتى بۇغداي، قوناق، پاختا، قوشۇمچە مايلىقدان تېرىلىدۇ. بىر باشلانغۇچ مەكتەپ بار. ئاددى تاشيوللىرى ھەمدە كەنتكە تۇتىشىدۇ.

1958-يىلى قىزىلبايراق كوممۇنا 5-دادۇي بولغان، 1979-يىلى سامپۇل كوممۇنا ئايدىڭكۆل دادۇي دەپ ئۆزگەرتىلگەن، ناھىيە تەۋەسىدە ئايدىڭكۆل ناملىق ئىككى دادۇي بولغاچقا 1983-يىلى يېزا نامىنى قوشۇپ سامپۇل ئايدىڭكۆل دادۇي دەپ ئۆزگەرتىلگەن، 1984-يىلى سامپۇل ئايدىڭكۆل كەنت كومىتېتى قۇرۇلغان.

#### خادامەھەللە

ئورنى يېزىلىق ھۆكۈمەت تۇرۇشلۇق جايىنىڭ شەرقى شىمالىدىكى 2.7 كىلومېتىر جايدا. 36 ئائىلە، 346 نوپۇس، 330 مو تېرىم يېرى بار. رىۋايەتلەرگە قارىغاندا بۇ كەنتتە بۇرۇن بىر ئېگىز ئادەم ئۆتكەن ئىكەن، كىشىلەر بۇ ئادەمگە خادا لەقەم قويغان. كىيىن بۇ كەنت نامى قىلىپ قوللۇنۇلغان.

#### ئايدىڭكۆل مەھەللە

ئورنى يېزىلىق ھۆكۈمەت تۇرۇشلۇق جايىنىڭ شەرقى شىمالىدىكى 2.2 كىلومېتىر جايدا. 39 ئائىلە، 136 نوپۇس، 330 مو تېرىم يېرى بار. بۇ يەر ئايدىڭكۆل كەنتىنىڭ مەركىزى بولغاچقا ئايدىڭكۆل مەھەللە دەپ نام ئالغان.

#### قاراڭگۈمەھەللە

ئورنى يېزىلىق ھۆكۈمەت تۇرۇشلۇق جايىنىڭ شەرقى شىمالىدىكى 2.7 كىلومېتىر جايدا. 32 ئائىلە، 134 نوپۇس، 325 مو تېرىم يېرى بار. كەنت نامى كىشىلەرنىڭ لەقىمى بىلەن ئاتالغان.

#### قاراكۆل

ئورنى يېزىلىق ھۆكۈمەت تۇرۇشلۇق جايىنىڭ شەرقى شىمالىدىكى 4.7 كىلومېتىر جايدا، 31 ئائىلە، 122 نوپۇس، 456 مو تېرىم يېزى بار. كەنتىنىڭ يېنىدا سۇ ئامبىرى بولۇپ، سۇ ئامبىرىنىڭ تېگى قارا لاۋا بولغاچقا «قاراكۆل» دەپ نام ئالغان.

#### ئاقمەدىرىس كەنت كومىتېتى

تۇرۇشلۇق ئورنى دۆڭمەھەللەدە ئورنى يېزىلىق ھۆكۈمەت تۇرۇشلۇق جايىنىڭ شەرقى جەنۇبىدىكى 2.2 كىلومېتىر جايدا. يەر تۈزىلىشى تەكشى، بەش تەبىئىي كەنت، 272 ئائىلە، 987 نوپۇس بار. دېھقانچىلىقنى ئاساس قىلىدۇ. تېرىم يېرى 1500 مو، ئاساسى مەھسۇلاتى بۇغداي، قوناق، پاختا، قوشۇمچە مايلىقدان، پىدە ئۈزۈمچىلىك، چارۋىچىلىق بىلەن شۇغۇللىنىدۇ. بىر باشلانغۇچ مەكتەپ بار. ئاددى تاشيول-لىرى ھەممە كەنتكە تۇتىشىدۇ.

1958-يىلى قىزىلبايراق كوممۇنا 2-باشقۇرۇش رايون 6-دادۇي بولغان. 1979-يىلى سامپۇل كوممۇنا ئاياغ-لەڭگەر دادۇي دەپ ئۆزگەرتىلگەن. 1983-يىلى سامپۇل كوممۇنا ئاق مەدىرىس دادۇي دەپ ئۆزگەرتىلگەن. 1984-يىلى سامپۇل يېزا ئاقمەدىرىس كەنت كومىتېتى قۇرۇلغان.

#### دۆڭمەھەللە

ئورنى يېزىلىق ھۆكۈمەت تۇرۇشلۇق جايىنىڭ شەرقى جەنۇبىدىكى 2.2 كىلومېتىر جايدا. 39

ئائىلە، 137 نوپۇس، 320 مو تېرىم يىرى بار. زىمىنى دۆڭىدە بولغاچقا «دۆڭمەھەللە» دەپ نام ئالغان.

### سايباغ

ئورنى يېزىلىق ھۆكۈمەت تۇرۇشلۇق جايىنىڭ شەرقى جەنۇبىدىكى 2.5 كىلومېتىر جايدا. 41 ئائىلە، 159 نوپۇس، 375 مو تېرىم يىرى بار. بۇ كەنت ساي لىۋىگە جايلاشقانلىقى ئۈچۈن «سايباغ» دەپ نام ئالغان

### پەشتاقمەھەللە

ئورنى يېزىلىق ھۆكۈمەت تۇرۇشلۇق جايىنىڭ شەرقى جەنۇبىدىكى 2 كىلومېتىر جايدا. 43 ئائىلە، 102 نوپۇس، 499 مو تېرىم يىرى بار. «پەشتاق» دېگەن يۈزىدە قاراداغ ئىزى بارلىقىنى چۈشەندۈرىدۇ. بۇ يەردە كىشىلەرنىڭ لەقىمىگە قارىتىلغان.

### چوڭقۇر كوچا

ئورنى يېزىلىق ھۆكۈمەت تۇرۇشلۇق جايىنىڭ شەرقى جەنۇبىدىكى 1.6 كىلومېتىر جايدا. 42 ئائىلە، 154 نوپۇس، 295 مو تېرىم يىرى بار. بۇ كەنتنىڭ تۇرۇشلۇق ئورنى چوڭقۇر بولغاچقا «چوڭقۇر كوچا» دەپ نام ئالغان.

### ئاقمەدىرىس

ئورنى يېزىلىق ھۆكۈمەت تۇرۇشلۇق جايىنىڭ شەرقىدىكى 2 كىلومېتىر جايدا. 40 ئائىلە، 344 نوپۇس، 305 مو تېرىم يىرى بار. بۇ يەردە بىر مەدىرىس بولۇپ ئاق گەنجىدە سۇۋالغان، سىرتقى كۆرىنىشى ئاق بولغاچقا ئاق مەدىرىس دەپ ئاتالغان.

تۇرۇشلۇق ئورنى تەتۈرمەھەللەدە

### چاقماق كەنت كومىتېتى

ئورنى يېزىلىق ھۆكۈمەت تۇرۇشلۇق جايىنىڭ شەرقى شىمالىدىكى 2.7 كىلومېتىر جايدا. يەر تۈزۈلىشى تەكشى، زەيلىك يەركۆپرەك، ئۈچ تەبىئىي كەنت، 209 ئائىلە، 746 نوپۇس بار. دېھقان-چىلىقنى ئاساس قىلىدۇ. تېرىم يىرى 1924 مو، ئاساسلىق مەھسۇلاتى بۇغداي، قوناق، پاختا، بىر باشلانغۇچ مەكتەپ بار. تاشيولى ھەممە كەنتكە تۇتىشىدۇ.

رەۋايەتلەرگە قارىغاندا بۇ كەنتكە تۇنجى قېتىم كەلگەن كىشىلەر تاشنى چېقىپ، ئوت چىقىرىپ ئوت ياققاچقا «چاقماق» دەپ نام ئالغان.

1958-يىلى قىزىلبايراق كوممۇنا 2-دادۇي بولغان. 1979-يىلى سامپۇل كوممۇنا ئاياغ چاقماق دادۇي دەپ ئۆزگەرتىلگەن. 1983-يىلى سامپۇل كوممۇنا چاقماق دادۇي دەپ ئاتالغان. 1984-يىلى چاقماق كەنت كومىتېتى قۇرۇلغان.

### تەتۈرمەھەللە

ئورنى يېزىلىق ھۆكۈمەت تۇرۇشلۇق جايىنىڭ شەرقى شىمالىدىكى 2.7 كىلومېتىر جايدا. 36 ئائىلە، 128 نوپۇس، 270 مو تېرىم يىرى بار. ئەسلىدە كىشىلەرنىڭ لەقىمى بولۇپ، كېيىن كەنت نامى قىلىپ قوللۇنۇلغان.

### تاراڭكۈمەھەللە



ئورنى يېزىلىق ھۆكۈمەت تۇرۇشلۇق جايىنىڭ شەرقى شىمالىدىكى 2.7 كىلومېتىر جايىدا، 28 ئائىلە، 126 نوپۇس، 240 مو تېرىم يېرى بار. «تاراڭگۇ» لەقەملىك كىشىلەر مەھەللىسىنى كۆرسىتىدۇ.

جايىمىز كەنت كومىتېتى تۇرۇشلۇق ئورنى جايىمىزغا.

ئورنى يېزىلىق ھۆكۈمەت تۇرۇشلۇق جايىنىڭ شەرقى جەنۇبىدىكى 2.4 كىلومېتىر جايىدا. زىمىنى تەكشى، ئۈچ تەبىئىي كەنت، 154 ئائىلە، 764 نوپۇس بار. دېھقانچىلىقنى ئاساس قىلىدۇ. تېرىم يېرى 1770 مو، ئاساسى مەھسۇلاتى بۇغداي، قوناق، پاختا، قوشۇمچە مايلىقدان، پىلە، ئۆزىمچىلىك بىلەن شۇغۇللىنىدۇ. تاشيوللار ھەممە كەنتكە تۇتىشىدۇ. تۇرۇشلۇق كەنت نامى بىلەن ئاتالغان.

1958-يىلى قىزىلبايراق كوممۇنا 5-دادۇي بولغان. 1979-يىلى سامپۇل كوممۇنا جايىمىزدا دادۇي دەپ ئۆزگەرتىلگەن. 1984-يىلى سامپۇل يېزا جايىمىزدا كەنت كومىتېتى قۇرۇلغان.

جايىمىزدا

ئورنى يېزىلىق ھۆكۈمەت تۇرۇشلۇق جايىنىڭ شەرقى جەنۇبىدىكى 2.4 كىلومېتىر جايىدا. 89 ئائىلە، 351 نوپۇس، 704 مو تېرىم يېرى بار. بۇ يەردىن «جاي» كەنتىگە بىر ئېرىق ئېلىنغان. لىقتىن «جايىمىزدا» دەپ نام ئالغان. كەنت نامى ئېرىق نامى بىلەن ئاتالغان.

سۆڭەتئېرىق

ئورنى يېزىلىق ھۆكۈمەت تۇرۇشلۇق جايىنىڭ شەرقىدىكى 2.5 كىلومېتىر جايىدا. 53 ئائىلە، 194 نوپۇس، 529 مو تېرىم يېرى بار. ئەسلىدە بۇ يەردىكى ئېرىقنىڭ ئىككى ياقىسىغا قاتار قىلىپ سۆڭەت ئۆستۈرۈلگەنلىكتىن «سۆڭەتئېرىق» دەپ نام ئالغان.

سۆڭەتتېرىق

ئورنى يېزىلىق ھۆكۈمەت تۇرۇشلۇق جايىنىڭ شەرقى جەنۇبىدىكى 2.9 كىلومېتىر جايىدا. 53 ئائىلە، 217 نوپۇس، 539 مو تېرىم يېرى بار. ئەسلىدە كەنت ئىچىدە بىر پارچە ئېگىز ئۆسكەن سۆڭەتلىك بولغاچقا «سۆڭەتتېرىق» دەپ نام ئالغان.

قۇرباغ كەنت كومىتېتى تۇرۇشلۇق ئورنى گاچا ئايماق

ئورنى يېزىلىق ھۆكۈمەت تۇرۇشلۇق جايىنىڭ شەرقى شىمالىدىكى 3.5 كىلومېتىر جايىدا. زىمىنى تەكشى، ئۈچ تەبىئىي كەنت، 141 ئائىلە، 505 نوپۇس بار. دېھقانچىلىقنى ئاساس قىلىدۇ. تېرىم يېرى 1364 مو، ئاساسى مەھسۇلاتى بۇغداي، قوناق، پاختا، بىر باشلانغۇچ مەكتەپ بار. ئاددى تاشيوللار ھەممە كەنتكە تۇتىشىدۇ.

بۇ يەردە ئەسلىدە قۇم دۆۋىلىرى بولۇپ، ئۆسۈملۈكلەر قۇرغاقچىلىققا ئۇچرىغاچقا بۇ يەرنىڭ نامى «قۇرۇق باغ» دەپ ئاتالغان. كىيىن «قۇرباغ» بولۇپ ئۆزگەرگەن.

1958-يىلى قىزىلبايراق كوممۇنا 3-دادۇي بولغان. 1979-يىلى سامپۇل كوممۇنا قۇرباغ دادۇي دەپ ئۆزگەرتىلگەن. 1984-يىلى قۇرباغ كەنت كومىتېتى قۇرۇلغان.

### گاچا ئايەمقى

ئورنى يېزىلىق ھۆكۈمەت تۇرۇشلۇق جايىنىڭ شەرقى شىمالىدىكى 3.5 كىلومېتىر جايىدا. 34 ئائىلە، 165 نوپۇس، 277 مو تېرىم يېرى بار. كىشىلەرنىڭ لەقىمى بىلەن ئاتالغان.

### كالۇكۆلبېشى

ئورنى: يېزىلىق ھۆكۈمەت تۇرۇشلۇق جايىنىڭ شەرقى شىمالىدىكى 3.5 كىلومېتىر جايىدا. 36 ئائىلە، 142 نوپۇس، 351 مو تېرىم يېرى بار. بۇ كەنتتە تۈگمەننىڭ كالۇسى يېنىغا بىر كۆل كولانغانلىقتىن كالۇكۆلبېشى دەپ نام ئالغان.

### ئايغەھەللە

ئورنى يېزىلىق ھۆكۈمەت تۇرۇشلۇق جايىنىڭ شەرقى شىمالىدىكى 4.7 كىلومېتىر جايىدا. 35 ئائىلە، 143 نوپۇس، 379 مو تېرىم يېرى بار. كەنت ئايىغى بولغاچقا شۇنداق ئاتالغان.

قۇتازلەڭگەر كەنت كومىتېتى تۇرۇشلۇق ئورنى جاي كەنتدە

ئورنى يېزىلىق ھۆكۈمەت تۇرۇشلۇق جايىنىڭ شەرقىدىكى 3.5 كىلومېتىر جايىدا. يەر تۈزۈلۈشى تەكشى، ئۈچ تەبىئىي كەنت، 169 ئائىلە، 695 نوپۇس بار. دېھقانچىلىقنى ئاساس قىلىدۇ. تېرىم يېرى 1852 مو، ئاساسى مەھسۇلاتى بۇغداي، قوناق، پاختا، بىر باشلانغۇچ مەكتەپ بار. تاشيول-لىرى ھەممە كەنتكە تۇتىشىدۇ.

بۇ يەر ئاچچىق تاققا يېقىن بولۇپ، قېدىمدىن تارتىپ تاغدىن قوتاز ئېلىپ كىرىپ مۇشۇ كەنتدە قوتاز ئېلىپ ساتىدىغانلارغا بىرلەڭگەر ياساپ بېرىلگەن. شۇنىڭدىن باشلاپ بۇ يەر "قۇتازلەڭگىرى" دەپ ئاتالغان.

1958-يىلى قىزىلبايراق كوھمۇنا 4-دادۇي بولغان. 1979-يىلى سادپۇل كوھمۇنا قۇتازلەڭ-گەر دادۇي دەپ ئۆزگەرتىلگەن. 1984-يىلى قۇتازلەڭگەر كەنت كومىتېتى قۇرۇلغان.

### جاي

ئورنى يېزىلىق ھۆكۈمەت تۇرۇشلۇق جايىنىڭ شەرقىدىكى 3.5 كىلومېتىر جايىدا. 40 ئائىلە، 113 نوپۇس، 380 مو تېرىم يېرى بار. «جاي» دىگەن موشۇ كەنتتىكى داڭلىق مازارنامى بىلەن قويۇلغان.

### ھالۇبچىمەھەللە

ئورنى يېزىلىق ھۆكۈمەت تۇرۇشلۇق جايىنىڭ شەرقىدىكى 3.9 كىلومېتىر جايىدا. 33 ئائىلە، 126 نوپۇس، 301 مو تېرىم يېرى بار. بۇ كەنتكە ئەڭ بۇرۇن كەلگەن كىشىلەر ھالۇا ئېتىپ ئىچىشنى ياخشى كۆرگەچكە شۇنداق نام ئالغان.

### جىگدىلىك

ئورنى يېزىلىق ھۆكۈمەت تۇرۇشلۇق جايىنىڭ شەرقىدىكى 5.5 كىلومېتىر جايىدا. تۆت ئەتىراپى جاڭگال، 19 ئائىلە، 90 نوپۇس، 233 مو تېرىم يېرى بار. كەنت بولۇشتىن بۇرۇن بۇ يەردە بىر پارچە جىگدىلىك بولغاچقا «جىگدىلىك» دەپ نام ئالغان.

تۇرۇشلۇق ئورنى ئىلدام كەنتدە ئىلدام كەنت كومىتېتى

ئورنى يېزىلىق ھۆكۈمەت تۇرۇشلۇق جايىنىڭ غەربىدىكى 3 كىلومېتىر جايدا. زىمىنى تەكشى، ئىككى تەبىئىي كەنت، 130 ئائىلە، 474 نوپۇس بار. دېھقانچىلىقنى ئاساس قىلىدۇ. تېرىم يېرى 1449 مو، ئاساسى مەھسۇلاتى بۇغداي، قوناق، پاختا، قوشۇمچە مايلىقدان پىلە ئۈزۈمچىلىك بىلەن شۇغۇللىنىدۇ. تۇرۇشلۇق كەنت نامى بىلەن ئاتالغان، تاشيولى ھەرقايسى كەنتلەرگە تۇتىشىدۇ. 1958-يىلى قىزىلباي-ئىراق كوممۇنا 3-باشقۇرۇش رايون 1-دادۇي بولغان. 1979-يىلى سامپۇل كوممۇنا ئىلدام دادۇي دەپ ئۆزگەرتىلگەن. 1984-يىلى ئىلدام كەنت كومىتېتى قۇرۇلغان.

### ئىلدام

ئورنى يېزىلىق ھۆكۈمەت تۇرۇشلۇق جايىنىڭ غەربىدىكى 3 كىلومېتىر جايدا، 71 ئائىلە، 256 نوپۇس، 307 مو تېرىم يېرى بار. بۇ كەنتنىڭ يەر زىمىنى پەس، ئۆستەڭ ئېگىزدە بولغاچقا سۇ تىز ئاققان، شۇڭا ئىلدام دەپ ئاتالغان. «ئىلدام» يەرلىك شۆە تىلدا تىز مەنىسى بار.

### دولبويى

ئورنى يېزىلىق ھۆكۈمەت تۇرۇشلۇق جايىنىڭ غەربى جەنۇبىدىكى 3.7 كىلومېتىر جايدا، 59 ئائىلە، 219 نوپۇس، 670 مو تېرىم يېرى بار. بۇ كەنت دۆل ئۆستىڭنىڭ بويىغا جايلاشقانلىقتىن دولبويى دەپ نام ئالغان.

تۇرۇشلۇق ئورنى پورمەھەللىسىدە

### قىيىقو كەنت كومىتېتى

ئورنى يېزىلىق ھۆكۈمەت تۇرۇشلۇق جايىنىڭ غەربى جەنۇبىدىكى 2.7 كىلومېتىر جايدا. يەرتۈزىلىشى جەنۇبى ئېگىز، شەرقى پەس، تۆت تەبىئىي كەنت، 143 ئائىلە، 487 نوپۇس بار. دېھقانچىلىقنى ئاساس قىلىدۇ. تېرىم يېرى 1479 مو، ئاساسى مەھسۇلاتى بۇغداي، قوناق، پاختا، قوشۇمچە مايلىقدان، پىلە ئۈزۈمچىلىك بىلەن شۇغۇللىنىدۇ. بىر باشلانغۇچ مەكتەپ بار. ئاددى تاشيوللىرى ھەممە كەنتكە تۇتىشىدۇ.

قىيىقونىڭ مەنىسى ھازىر ئېنىق ئەمەس.

1958-يىلى قىزىلباي-ئىراق كوممۇنا 3-باشقۇرۇش رايون 2-دادۇي بولغان. 1979-يىلى سامپۇل كوممۇنا باش قىيىقو دادۇي دەپ ئۆزگەرتىلگەن. 1984-يىلى قىيىقو كەنت كومىتېتى قۇرۇلغان.

### پورمەھەللى

ئورنى يېزىلىق ھۆكۈمەت تۇرۇشلۇق جايىنىڭ غەربى جەنۇبىدىكى 2.7 كىلومېتىر جايدا. 37 ئائىلە، 125 نوپۇس، 349 مو تېرىم يېرى بار. كەنت نامى كىشىلەرنىڭ لەقىمى بىلەن ئاتالغان.

### پادىچىمەھەللى

ئورنى يېزىلىق ھۆكۈمەت تۇرۇشلۇق جايىنىڭ غەربى جەنۇبىدىكى 3.9 كىلومېتىر جايدا، 33 ئائىلە، 115 نوپۇس، 356 مو تېرىم يېرى بار. بۇ كەنتنىڭ ئادەملىرى بۇرۇن باشقىلارنىڭ چارۋامال-لىرىنى چۆل-تاغلاردا ۋاكالىتەن بېقىپ بېرىپ تۇرمۇش كۆچۈرگەنلىكتىن، پادىچىمەھەللى دەپ نام ئالغان.

## قۇمباغ

ئورنى يېزىلىق ھۆكۈمەت تۇرۇشلۇق جايىنىڭ غەربى جەنۇبىدىكى 3.9 كىلومېتىر جايىدا. 56 ئائىلە، 120 نوپۇس، 386 مو تېرىم يىرى بار. يەرلىرى قۇملۇق بولغاچقا شۇنداق نام ئالغان.

## دۆڭمەھەللە

ئورنى يېزىلىق ھۆكۈمەت تۇرۇشلۇق جايىنىڭ غەربى جەنۇبىدىكى 3.9 كىلومېتىر جايىدا، 37 ئائىلە، 127 نوپۇس، 380 مو تېرىم يىرى بار. بۇ كەنتنىڭ زىمىنى دۆڭدە بولغاچقا «دۆڭمەھەللە» دەپ نام ئالغان.

تۇرۇشلۇق ئورنى كۆكۈلا كەنتىدە

## كۆكۈلا كەنت كومىتېتى

ئورنى يېزىلىق ھۆكۈمەت تۇرۇشلۇق جايىنىڭ غەربىدىكى 5.8 كىلومېتىر جايىدا. جەنۇب تەرىپى ساي، زىمىنى تەكشى، ئۈچ تەبىئىي كەنت، 132 ئائىلە، 490 نوپۇس، 938 مو تېرىم يىرى بار. ئاساسى مەھسۇلاتى بۇغداي، قوناق، پاختا، قوشۇمچە مايلىقدان، پىلە ئۈزۈمچىلىك بىلەن شۇغۇللىنىدۇ. تاشيوللىرى ھەممە كەنتكە تۇتىشىدۇ. تۇرۇشلۇق كەنت نامى بىلەن ئاتالغان.

1958-يىلى قىزىلبايراق كوممۇنا 3-باشقۇرۇش رايون 3-دادۇي بولغان. 1978-يىلى سامپۇل كوممۇنا كۆكۈلا دادۇي دەپ ئۆزگەرتىلگەن. 1984-يىلى كۆكۈلا كەنت كومىتېتى قۇرۇلغان.

## كۆكۈلا

ئورنى يېزىلىق ھۆكۈمەت تۇرۇشلۇق جايىنىڭ غەربىدىكى 5.8 كىلومېتىر جايىدا. 33 ئائىلە، 162 نوپۇس، 225 مو تېرىم يىرى بار. «كۆكۈلا» نىڭ مەنىسى ھازىرچە ئېنىق ئەمەس.

## ماتاڭمەھەللە

ئورنى يېزىلىق ھۆكۈمەت تۇرۇشلۇق جايىنىڭ غەربى جەنۇبىدىكى 5.9 كىلومېتىر جايىدا. 34 ئائىلە، 126 نوپۇس، 270 مو تېرىم يىرى بار. ئىلگىرى بۇ كەنتىدە ماتاڭ ئېتىپ ساتىدىغان كىشىلەر كۆپ بولغاچقا «ماتاڭمەھەللە» دەپ نام ئالغان.

## پادىچىمەھەللە

ئورنى يېزىلىق ھۆكۈمەت تۇرۇشلۇق جايىنىڭ غەربى جەنۇبىدىكى 5.3 كىلومېتىر جايىدا. 33 ئائىلە، 109 نوپۇس، 228 مو تېرىم يىرى بار. ئىلگىرى بۇ يەردىكى دېھقانلار باشقىلارنىڭ ماللىرىنى تاغدا بېقىپ بېرىپ ھەق ئېلىپ تۇرمۇش كۆچۈرگەن. شۇڭا «پادىچىمەھەللە» دەپ نام ئالغان.

تۇرۇشلۇق ئورنى چاچمەھەللەدە

## سامپۇلسېرىق كەنت كومىتېتى

ئورنى يېزىلىق ھۆكۈمەت تۇرۇشلۇق جايىنىڭ غەربى جەنۇبىدىكى 7 كىلومېتىر جايىدا. جەنۇبى سايلىق، ھەم ئېگىز، شىمالى پەس، يانتۇ، ئۈچ تەبىئىي كەنت، 184 ئائىلە، 657 نوپۇس بار، دېھقانچىلىقنى ئاساس قىلىدۇ. تېرىم يىرى 1729 مو، ئاساسى مەھسۇلاتى بۇغداي، قوناق، پاختا، قوشۇمچە مايلىقدان، پىلە ئۈزۈمچىلىك بىلەن شۇغۇللىنىدۇ. بىر باشلانغۇچ مەكتەپ بار. تاشيوللىرى ھەرقايسى كەنتلەرگە تۇتىشىدۇ.

بۇ كەنتنىڭ جەنۇبىدىكى ساي تەرەپتىن بىر ئېرىق ئېلىنغان بولۇپ «ساي ئېرىق» دەپ نام ئالغان. كېيىن «سېرىق» بولۇپ ئۆزگەرگەن.

1958-يىلى قىزىلبايراق كوممۇنا 3-باشقۇرۇش رايون 4-دادۇي بولغان. 1979-يىلى ساھپۇل كوممۇنا سېرىق دادۇي دەپ ئۆزگەرتىلگەن. ناھىيە تەۋەسىدە ئوخشاش دەرىجىلىك «سېرىق» كەنتىدىن ئىككىسى بولغاچقا، 1984-يىلى ساھپۇل يېزا نامى قوشۇلۇپ، ساھپۇلسېرىق دەپ ئاتالغان ۋە كەنت كومىتېتى قۇرۇلغان.

#### چاپاقمەھەللە

ئورنى يېزىلىق ھۆكۈمەت تۇرۇشلۇق جايىنىڭ غەربى جەنۇبىدىكى 7 كىلومېتىر جايدا. 34 ئائىلە، 133 نوپۇس، 372 مو تېرىم يېرى بار. كىشىلەرنىڭ لەقىمى بىلەن ئاتالغان.

#### كىلەمەھەللە

ئورنى يېزىلىق ھۆكۈمەت تۇرۇشلۇق جايىنىڭ غەربىدىكى 7.2 كىلومېتىر جايدا، 35 ئائىلە، 112 نوپۇس، 298 مو تېرىم يېرى بار. بۇ يەردە ئەسلىدە كىلە كۆپ بولغاچقا شۇنداق نام ئالغان.

#### شاخامەھەللە

ئورنى يېزىلىق ھۆكۈمەت تۇرۇشلۇق جايىنىڭ غەربى جەنۇبىدىكى 9 كىلومېتىر جايدا. 27 ئائىلە، 91 نوپۇس، 260 مو تېرىم يېرى بار. بۇ كەنتىدىكىلەر بۇرۇن شاخا ئىشلەپچىقىرىش بىلەن شۇغۇللانغانلىقتىن «شاخامەھەللە» دەپ نام ئالغان.

تۇرۇشلۇق ئورنى قارايانتاقتا.

#### قارايانتاق كەنت كومىتېتى

ئورنى يېزىلىق ھۆكۈمەت تۇرۇشلۇق جايىنىڭ غەربى جەنۇبىدىكى 16.8 كىلومېتىر جايدا. تاغ باغرىدىكى سايلىققا جايلاشقان. زىمىنى تەكشى، ئۈچ تەبىئىي كەنت، 227 ئائىلە، 932 نوپۇس بار. دېھقانچىلىقنى ئاساس قىلىدۇ. 2395 مو تېرىم يېرى بار. ئاساسى مەھسۇلاتى بۇغداي، قوناق، پاختا، قوشۇمچە مايلىقدان، پىلە، ئۈزۈمچىلىك بىلەن شۇغۇللىنىدۇ. بىر باشلانغۇچ مەكتەپ بار. تاشيولى ھەرقايسى كەنتلەرگە تۇتىشىدۇ. تۇرۇشلۇق كەنت نامى بىلەن ئاتالغان.

1958-يىلى قىزىلبايراق كوممۇنا 4-باشقۇرۇش رايون 1-دادۇي بولغان. 1979-يىلى ساھپۇل كوممۇنا قارايانتاق دادۇي دەپ ئۆزگەرتىلگەن. 1984-يىلى قارايانتاق كەنت كومىتېتى قۇرۇلغان.

#### قارايانتاق

ئورنى يېزىلىق ھۆكۈمەت تۇرۇشلۇق جايىنىڭ غەربى جەنۇبىدىكى 16.8 كىلومېتىر جايدا. يەرشەكلى ئېگىز-پەس، قۇم دۆڭلىرى كۆپرەك، 145 ئائىلە، 520 نوپۇس، 1463 مو تېرىم يېرى بار. ئەسلى بۇ يەردە يانتاق كۆپ ئۆسكەچكە «قارايانتاق» دەپ نام ئالغان.

#### ئۆتەڭ

ئورنى يېزىلىق ھۆكۈمەت تۇرۇشلۇق جايىنىڭ غەربى جەنۇبىدىكى 17 كىلومېتىر جايدا. 64 ئائىلە، 227 نوپۇس، 490 مو تېرىم يېرى بار. ئەسلىدە بۇ يەردە ئەتىياز، كۈز پەسلىدى تاققا بېرىپ كېلىدىغان قۇبچىلار قۇنىدىغان بىر ئۆتەڭ بولغاچقا شۇنداق نام ئالغان.



## قازمىلىق

ئورنى يېزىلىق ھۆكۈمەت تۇرۇشلۇق جايىنىڭ غەربى جەنۇبىدىكى 19.5 كىلومېتىر جايدا. 19 ئائىلە، 76 نوپۇس، 252 مو تېرىم يېرى بار. ئەسلىدە بۇ يەردىن كىشىلەر قاشتېشى، ئالتۇن قازغاققا «قازمىلىق» دەپ نام ئالغان.

تۇرۇشلۇق ئورنى بىزلىدا.

### بىزلى كەنت كومىتېتى

ئورنى يېزىلىق ھۆكۈمەت تۇرۇشلۇق جايىنىڭ غەربى جەنۇبىدىكى 15 كىلومېتىر جايدا. زىمىنى تاغ باغرىدىكى ئېگىز-پەس جايغا جايلاشقان. بىر تەبىئىي كەنت، 327 ئائىلە، 1073 نوپۇس بار. دېھقانچىلىقنى ئاساس قىلدۇ. تېرىم يېرى 2916 مو، ئاساسى مەھسۇلاتى بۇغداي، قوناق، پاختا، قوشۇمچە مايلىقدان، پىلە ئۈزۈمچىلىك بىلەن شۇغۇللىنىدۇ. بىر باشلانغۇچ مەكتەپ بار. تاشيولى ھەرقايسى كەنتلەرگە تۇتىشىدۇ. تۇرۇشلۇق كەنت نامى بىلەن ئاتالغان.

1958-يىلى قىزىلبايراق كوممۇنا 18-دادۇي بولغان. 1979-يىلى ساھىپۇل كوممۇنا بىزلى دادۇي دەپ ئۆزگەرتىلگەن، 1984-يىلى بىزلى كەنت كومىتېتى قۇرۇلغان.

### بىزلى

ئورنى يېزىلىق ھۆكۈمەت تۇرۇشلۇق جايىنىڭ غەربى جەنۇبىدىكى 15 كىلومېتىر جايدا. 327 ئائىلە، 1073 نوپۇس، 2016 مو تېرىم يېرى بار. «بىزلى» دىگەن نامنىڭ مەنىسى ئېنىق ئەمەس.

تۇرۇشلۇق ئورنى ئاياغبىزلى كەنتىدە

### ئاياغبىزلى كەنت كۆمىتېتى

ئورنى يېزىلىق ھۆكۈمەت تۇرۇشلۇق جايىنىڭ غەربى جەنۇبىدىكى 14 كىلومېتىر جايدا. يەرشەكلى جەھەتتە ئېگىز قۇم دۆۋىلىرى بار. ئىككى تەبىئىي كەنت، 171 ئائىلە، 705 نوپۇس بار. دېھقانچىلىقنى ئاساس قىلدۇ. 1842 مو تېرىم يېرى بار. ئاساسى مەھسۇلاتى بۇغداي، قوناق، پاختا، قوشۇمچە مايلىقدان، پىلە، ئۈزۈمچىلىك بىلەن شۇغۇللىنىدۇ. بىر باشلانغۇچ مەكتەپ بار، يېزىلىق ھۆكۈمەتكە ۋە ھەرقايسى كەنتلەرگە بارىدىغان تاشيولى بار.

بىزلى كەنتىنىڭ ئايىغىغا جايلاشقانلىقى ئۈچۈن «ئاياغبىزلى» دەپ نام ئالغان.

1979-يىلى سامپۇل كوممۇنا ئاياغبىزلى دادۇي بولغان. 1984-يىلى ئاياغبىزلى كەنت

كومىتېتى قۇرۇلغان.

### شامالباغ

ئورنى يېزىلىق ھۆكۈمەت تۇرۇشلۇق جايىنىڭ غەربى جەنۇبىدىكى 14 كىلومېتىر جايدا. يەر-تۈزۈلۈشى ئېگىز، 42 ئائىلە، 119 نوپۇس، 330 مو تېرىم يېرى بار. بۈكەنت سايغا تۇتاشقان بولۇپ، شامال كۆپ چىققاچقا «شامالباغ» دەپ نام ئالغان.

### يېستام

ئورنى يېزىلىق ھۆكۈمەت تۇرۇشلۇق جايىنىڭ غەربى جەنۇبىدىكى 14.5 كىلومېتىر جايدا. زىمىنى ئېگىز-پەس. 37 ئائىلە، 148 نوپۇس، 380 مو تېرىم يېرى بار. بۇ كەنت ساي بىلەن تۇتىشىدۇ. جەنۇب تەرىپىدە ئېگىز قىر داۋان بولۇپ، خوددى يىقىلىش ئالدىدىكى تامغا ئوخشىغاچقا،

يېسىتنام دەپ ئاتالغان. يېسى دېگەن ساڭايان مەنىدە.

**قۇرۇق مەھەللە كەنت كومىتېتى تۇرۇشلۇق ئورنى قۇرۇق مەھەللەدە**

ئورنى يېزىلىق ھۆكۈمەت تۇرۇشلۇق جاينىڭ غەربى جەنۇبىدىكى 12 كىلومېتىر جايدا. يەر- تۈزىلىشى ئېگىز-پەس، بىر تەبىئىي كەنت، 126 ئائىلە، 464 نۇپۇس بار. دېھقانچىلىقنى ئاساس قىلىدۇ. 1200 مو تېرىم يېرى بار. ئاساسى مەھسۇلاتى بۇغداي، قوناق، پاختا، قوشۇمچە مايلىق- دان، پىلە ئۈزۈمچىلىك بىلەن شۇغۇللىنىدۇ. بىر باشلانغۇچ مەكتەپ بار. تاشيولى ھەممە كەنتكە تۇتىشىدۇ. تۇرۇشلۇق كەنت نامى بىلەن ئاتالغان.

1958-يىلى قىزىلبايراق كوممۇنا 11-دادۇي بولغان، 1979-يىلى سامپۇل كوممۇنا قاراقر دادۇي دەپ ئۆزگەرتىلگەن، 1984-يىلى نامى قۇرۇق مەھەللە دەپ ئۆزگەرتىلىپ كەنت كومىتېتى قۇرۇلغان. **قۇرۇق مەھەللە**

ئورنى يېزىلىق ھۆكۈمەت تۇرۇشلۇق جاينىڭ غەربى جەنۇبىدىكى 12 كىلومېتىر جايدا. 126 ئائىلە، 464 نوپۇس، 1200 مو تېرىم يېرى بار. زىمىنى قۇم تۇپراق، ساي لىۋىگە جايلاشقان، شامال كۆپ چىقىدۇ. شۇڭا قۇرۇق مەھەللە دېيىلگەن.

**ئاچچىق كەنت كومىتېتى تۇرۇشلۇق ئورنى ئاچچىق**

ئورنى يېزىلىق ھۆكۈمەت تۇرۇشلۇق جاينىڭ جەنۇبىدىكى 26.2 كىلومېتىر جايدا. بۇ كەنت ئاچچىق تاغ جىلغىسىغا جايلاشقان. يەر تۈزىلىشى ئېگىز-پەس، ئاچچىق دەرياسى بۇ تاغ جىلغىسىنى باشتىن ئاخىرغىچە كىسىپ ئۆتىدۇ. تېرىم يەرلىرى دەريانىڭ ئىككى قىرغىقىغا جايلاشقان. 10 تەبىئىي كەنت، 262 ئائىلە، 1065 نوپۇس بار. تېرىم يېرى 2612 مو، يېرىم دېھقانچىلىق، يېرىم چارۋىچىلىق رايونى ھىساپلىنىدۇ. ھازىر قوتاندا بار چارۋا 9798 توياق. بەش ئوقۇنۇش نوقتىسى ھەرقايسى تەبىئىي كەنتىلەرگە تارالغان.

1958-يىلى قىزىلبايراق كوممۇنا ئاچچىق باشقۇرۇش رايون بولغان، تەۋەلىكىدە ئۈچ دادۇي 11 ئىشلەپچىقىرىش دۇيى بار ئىدى. 1984-يىلى ھەممىنى بىرلەشتۈرۈپ ئاچچىق كەنت كومىتېتى قۇرۇلغان.

**ئاچچىق**

ئورنى يېزىلىق ھۆكۈمەت تۇرۇشلۇق جاينىڭ جەنۇبىدىكى 26 كىلومېتىر جايدا. 17 ئائىلە، 36 نوپۇس، 210 مو تېرىم يېرى بار. ئاچچىق دەرياسى كەڭ تۈزلۈقسايدىن ئۆتكەندە سۈيى ئاچچىق، تۈزلۈك بولغاچقا شۇنداق نام ئالغان.

**بۈلەيلىك**

ئورنى يېزىلىق ھۆكۈمەت تۇرۇشلۇق جاينىڭ جەنۇبىدىكى 27 كىلومېتىر جايدا. 95 ئائىلە، 592 نوپۇس، 1014 مو تېرىم يېرى بار. قوتاندا ساقلىنىۋاتقان چارۋا 3104 توياق، بۇ كەنت ئەتراپىدىكى تاغدىن بۈلەي تاش كۆپ چىققاچقا شۇنداق نام ئالغان.

**سەجە توغراق**

ئورنى يېزىلىق ھۆكۈمەت تۇرۇشلۇق جاينىڭ جەنۇبىدىكى 27 كىلومېتىر جايدا. 32 ئائىلە،

202 نوپۇس، 260 مو تېرىم يىرى بار. بۇ يەردە بىرتۈپ توغراق بولۇپ، تېرىقچىلىق قىلغىلى كەلگەن دېھقانلار خالتا-خوجۇنلىرىنى توغراققا ئىلىپ قۇيىدىكەن. شۇڭا سەجە توغراق دەپ نام ئالغان. سەجە-يەرلىك خەلقلەرنىڭ ئائىلە سايىمانلىرىدىن بىرى.

### ئوتتۇرا قىر

ئورنى يېزىلىق ھۆكۈمەت تۇرۇشلۇق جايىنىڭ جەنۇبىدىكى 30 كىلومېتىر جايدا. 20 ئائىلە، 84 نوپۇس بار. چارۋىچىلىق رايونى.

### ئۈزۈمە مازار

ئورنى يېزىلىق ھۆكۈمەت تۇرۇشلۇق جايىنىڭ جەنۇبىدىكى 35 كىلومېتىر جايدا. 19 ئائىلە، 76 نوپۇس بار، يېرىم دېھقانچىلىق، يېرىم چارۋىچىلىق رايونى، بۇ يەردە داڭلىق بولغان بىرقەدىمكى مازار بولۇپ، كەنت نامى شۇ مازار نامى بىلەن ئاتالغان.

### ئۇلۇغبەل

ئورنى يېزىلىق ھۆكۈمەت تۇرۇشلۇق جايىنىڭ جەنۇبىدىكى 25.5 كىلومېتىر جايدا، 33 ئائىلە، 366 نوپۇس، 250 مو تېرىم يىرى بار. يېرىم دېھقانچىلىق، يېرىم چارۋىچىلىق رايونى. رىئايەت-لەردە ئېيتىلىشىچە بۇندىن 900 يىللار بۇرۇن ئىسلام دىنى تارقاتقۇچى ئۇلۇغ كىشىلەر مۇشۇ تاغ بېشىدا دەم ئالغان. شۇڭا تاغنىڭ شەكلى بىلەن قوشۇلۇپ «ئۇلۇغبەل» دەپ ئاتالغان.

### كالتەبەل

ئورنى يېزىلىق ھۆكۈمەت تۇرۇشلۇق جايىنىڭ جەنۇبىدىكى 22.5 كىلومېتىر جايدا. 33 ئائىلە، 161 نوپۇس، 180 مو تېرىم يىرى بار. تاغنىڭ شەكلىگە قاراپ «كالتەبەل» دەپ نام قويۇلغان.

### يانتاقلىق

ئورنى يېزىلىق ھۆكۈمەت تۇرۇشلۇق جايىنىڭ جەنۇبىدىكى 19 كىلومېتىر جايدا. 35 ئائىلە، 129 نوپۇس، 280 مو تېرىم يىرى بار. بۇ يەردە ئەسلىدە بىر پارچە يانتاقلىق بولغاچقا شۇنداق نام ئالغان.

### چوقاللىق

ئورنى يېزىلىق ھۆكۈمەت تۇرۇشلۇق جايىنىڭ جەنۇبىدىكى 20 كىلومېتىر جايدا. 32 ئائىلە، 148 نوپۇس، 245 مو تېرىم يىرى بار. بۇ كەنت تاغ چوققىلىرى كۆپ يەرگە جايلاشقانلىقى ئۈچۈن چوقاللىق دەپ نام ئالغان. بۇ يەردىكى تاغدىن ئوتقا چىداملىق توپا كۆپ چىقىدۇ.

### ئاچچىقلەڭگەر

ئورنى يېزىلىق ھۆكۈمەت تۇرۇشلۇق جايىنىڭ غەربى جەنۇبىدىكى 10 كىلومېتىر جايدا. 17 ئائىلە، 81 نوپۇس، 164 مو تېرىم يىرى بار. بۇ يەردە ئىلگىرى ئاچچىق تاققا چىقىدىغان، تاغدىن چۈشۈدىغانلار قونۇپ ئۆتىدىغان لەڭگەر بولغاچقا شۇنداق نام ئالغان.

تۇرۇشلۇق ئورنى يېڭىلەڭگەردە

### يېڭىلەڭگەر كەنت كوھتېتى

ئورنى يېزىلىق ھۆكۈمەت تۇرۇشلۇق جايىنىڭ شەرقى شىمالىدىكى 20 كىلومېتىر جايدا، چوڭ ساي ئوتتۇرىسىغا جايلاشقان. زىمىنى چۆل تۈزلەڭلىك، بىر تەبىئىي كەنت، 64 ئائىلە، 263 نوپۇس،

بار. دېھقانچىلىقنى ئاساس قىلىدۇ. تېرىم يىرى 1064 مو. ئاساسى مەھسۇلاتى بۇغداي، قوناق، پاختا، قوشۇمچە مايلىقدان تېرىلىدۇ. بىر باشلانغۇچ مەكتەپ بار. ئاددى تاشيولى لوپ-چىرا تاشيولىغا تۇتىشىدۇ. تۇرۇشلۇق كەنتنىڭ نامى بىلەن ئاتالغان.

بۇ يەر ئەسلى لوپ ۋە خوتەندىن چىرىغا بارىدىغان يول بويى بولۇپ 80 يىلدىن بۇيان ئالتە ئائىلىلىك ئادەم كۆچۈپ كېلىپ لەڭگەر سالغان. 1960-يىلى ئادەم يۆتكەپ بوزيەر ئېچىپ كەنت قىلغان ۋە سامپۇل كوممۇنىغا تەۋە يېڭىلەڭگەر دېھقانچىلىق مەيدان 1-دادۇي بولغان. 1979-يىلى سامپۇل كوممۇنى يېڭىلەڭگەر 1-دادۇي بولغان. 1984-يىلى سامپۇل يېزا يېڭىلەڭگەر كەنت كومىتېتى قۇرۇلغان.

### يېڭىلەڭگەر

ئورنى يېزىلىق ھۆكۈمەت تۇرۇشلۇق جايىنىڭ شەرقى شىمالىدىكى 18 كىلومېتىر جايىدا. 64 ئائىلە، 263 نوپۇس، 1064 مو تېرىم يىرى بار. تەخمىنەن 80 يىللاردىن بۇ يەردە لەڭگەر بولغاچقا شۇنداق نام ئالغان.

بوستانكۆل كەنت كومىتېتى تۇرۇشلۇق ئورنى بوستانكۆلدە

ئورنى يېزىلىق ھۆكۈمەت تۇرۇشلۇق جايىنىڭ شەرقى شىمالىدىكى 19 كىلومېتىر جايىدا. زىمىنى قۇم تۈزلەڭلىك، ئۈچ تەبىئىي كەنت، 130 ئائىلە، 500 نوپۇس بار. دېھقانچىلىقنى ئاساس قىلىدۇ. 3900 مو تېرىم يىرى بار. ئاساسى مەھسۇلاتى بۇغداي، قوناق، پاختا، قوشۇمچە مايلىقدان تېرىلىدۇ. بىر باشلانغۇچ مەكتەپ بار. شەرقتىن بەشتوغراققا، غەربتىن لوپقا بارىدىغان ئاددى تاشيولى بار. تۇرۇشلۇق كەنت نامى بىلەن ئاتالغان.

1960-يىلى يېڭى ئېچىلغان ۋاقتىدا قىزىلبايراق كوممۇنى دېھقانچىلىق مەيدان 4-دادۇي بولغان. 1983-يىلى سامپۇل كوممۇنى بوستانكۆل دادۇي دەپ نام بېرىلگەن. 1984-يىلى ئەسلىدىكى سايباغ، نۇرباغ دادۇيلىرى بىلەن بىرلەشتۈرۈپ بوستانكۆل كەنت كومىتېتى قۇرۇلغان.

### بوستانكۆل


ئورنى يېزىلىق ھۆكۈمەت تۇرۇشلۇق جايىنىڭ شەرقى شىمالىدىكى 19 كىلومېتىر جايىدا. 41 ئائىلە، 174 نوپۇس، 1260 مو تېرىم يىرى بار. بۈكەنتتە ساي ئوتتۇرىسىدىن ئۇچۇق كۆرۈنۈپ تۇرغان، ئەتراپىغا سۆگەت سېلىنغان بىركۆل بولۇپ، 1984-يىلى بوستانكۆل دەپ نام قويۇلغان.

### نۇرباغ

ئورنى يېزىلىق ھۆكۈمەت تۇرۇشلۇق جايىنىڭ شەرقى شىمالىدىكى 20 كىلومېتىر جايىدا. 47 ئائىلە، 207 نوپۇس، 1474 مو تېرىم يىرى بار. زىمىنى ئېگىزدە بولۇپ، يىراقتىن قارىسا ناھايىتى گۈزەل كۆرۈنگەچكە 1984-يىلى «نۇرباغ» دەپ نام بېرىلگەن.

### سايباغ

ئورنى يېزىلىق ھۆكۈمەت تۇرۇشلۇق جايىنىڭ شەرقى شىمالىدىكى 22 كىلومېتىر جايىدا. 41 ئائىلە، 170 نوپۇس، 1290 مو تېرىم يىرى بار. بۇ كەنت ساي بىلەن تۇتۇشۇپ تۇرغاچقا 1984-يىلى سايباغ دەپ نام بېرىلگەن.










## چارباغ يېزىسىنىڭ ئومۇمىي ئەھۋالى



ياپ-يېشىل ياڭاقزارلىق.

چارباغ يېزىسى لوپ شەھەر ئىچىنىڭ غەربىدىكى 9 كىلومېتىر جايدا. غەربى بۇيا يېزىسى بىلەن قارانسۇ (ھاڭگىي) ئۆستىڭى ئارقىلىق چېگرىلىنىدۇ. شەرقى راخمانپۇر ئۆستىڭى بىلەن چېگرىلىنىپ، لوپ بازىرى بىلەن تۇتۇشىدۇ. جەنۇب تەرىپى ناۋا يېزىسى بىلەن تۇتۇشىدۇ. شەرقى شىمال تەرەپ-تىن ھاڭگىي يېزىسى بىلەن قوشنا، شىمال تەرىپى تەكلىماكان چۆلىگە تۇتۇشىدۇ. جەنۇبتىن شىمالغا ئوزۇنلىقى تەخمىنەن 36 كىلومېتىر. شەرقتىن غەربكە كەڭلىكى تەخمىنەن 8 كىلومېتىر. ئومۇمىي يەر كۆلىمى 288 كۋادرات كىلومېتىر، 32 كەنت كومىتېتى، 69 تەبىئىي كەنت، 7128 ئائىلە، 26 مىڭ 591 نوپۇس بار. بۇنىڭدىن ئۇيغۇرلار 26 مىڭ 580 كىشى، خەنزۇ 11 كىشى، يېزىلىق ھۆكۈمەت كۆلىمىدىكى كەنتكە جايلاشقان. ماڭ-يا تاشيولى بۇ يېزىنىڭ ئوتتۇرا قىسمىدىن توغرىسىغا كىسىپ ئۆتىدۇ.

«چارباغ» «تۆت چاسا باغ» دېگەن مەنىدە بولۇپ، كۆچمە مەنىسى چوڭباغ. بۇنىڭدىن 350 يىل بۇرۇن بۇ يەرگە موللا ئىسلام، موللا سەيۋار، موللا دولان، ھاۋازغۇجا دىگەن تۆت كىشى تۆت جايدا ئايرىم-ئايرىم ئۆي-ماكان تۇتقان. كېيىن تۆت ئەتراپىنى تۇتاشتۇرۇپ، چوڭ باغ ھاسىل قىلغان. ۋە چارباغ دەپ ئاتالغان دېگەن رىۋايەت بار. «چار» پارسچە «تۆت» دىگەن

مەنەدە بولۇپ، «چارباغ» ئۇزاق مۇددەت قوللۇنۇش جەريانىدا «چاۋاغ» قا ئۆزگۈرۈپ كەتكەن. لېكىن چارباغنىڭ تارىخى توغرىسىدا ھېچ قانداق يازما خاتىرىلەر تېپىلمىدى.

«چارباغ» نىڭ «دۈشەنبە بازار» دېگەن نامى بار. بۇرۇن ھەر ھەپتىنىڭ دۈشەنبە كۈنى بازار قىزغانلىقتىن شۇنداق ئاتالغان ۋە ئۇزاق مۇددەتتىن بۇيان دۈشەنبە بازار دەپ ئاتاپ ئادەتلىنىپ قالغان.

ناھىيە قۇرۇلغىچە چارباغ كېرىيە ناھىيىسىگە قاراشلىق ئىدى. ناھىيە قۇرۇلغان چاغدا 23 كەنت بىلەن بىرگە لوپ ناھىيىسىگە ئايرىلدى ۋە سامپۇل مىڭنىڭ تەۋەلىكىدە بولدى. 1934- يىلى چارباغ پۈتۈن ناھىيىدىكى ئالتە رايوننىڭ بىرى بولغان شىشاڭ (غەربى يېزا) 4- رايون بولدى ۋە ئۇنىڭغا ئالتە كەنت تەۋە قىلىندى. 1938- يىلى شىشاڭ (غەربى يېزا) 3- رايونغا ئۆزگەرتىلدى. 1942- يىلى پۈتۈن ناھىيە سەككىز رايونغا ئايرىلغاندا چارباغ 5- رايونغا ئۆزگەرتىلدى. ئۇنىڭغا 19 كەنت تەۋە بولدى. 1944- يىلى پۈتۈن ناھىيىدە بوجاڭ- جاجاڭ تۈزۈمى يولغا قويۇلغاندا چارباغ شىيشىڭ (غەربى ئاۋات)، رىن يىي (ئىشىنىش)، مىن فىڭ (خەلقنى بېيىتىش) دېگەن ئۈچ يېزىغا ئايرىلدى. 1947- يىلى گىجا، چالمىي، بامىي، جىمىي قاتارلىق يېزىلارغا ئايرىلدى. 1948- يىلى 12- ئايدا پۈتۈن ناھىيە تۆت بازار بەش چوڭ يېزىغا ئايرىلغاندا، چارباغ ئۇنىڭ ئىچىدىكى بىر يېزا ئىدى. 1950- يىلى 4- ئايدا ناھىيىلىك خەلق ھۆكۈمىتى قۇرۇلغاندىن كىيىن چارباغ 4- رايونغا ئايرىلغان. ئۇنىڭغا ئالتە يېزا 53 كەنت تەۋە بولغان ۋە يېزىلىق ھۆكۈمەت قۇرۇلغان. 1958- يىلى 11- ئايدا چارباغدا نۇرلۇق، قەھرىمان دېگەن 2 كوممۇنا قۇرۇلدى. 1959- يىلى 2- ئايدا 2 كوممۇنا بىرلەشتۈرۈلۈپ ئۇچقۇن خەلق كوممۇناسى قۇرۇلدى ۋە كوممۇنا باشقۇرۇش كومىتېتى تەسىس قىلىندى. تۆۋەندە بەش باشقۇرۇش رايون، بىر دېھقانچىلىق مەيدان 39 دادۇي قۇرۇلدى. 1968- يىلى ئۇچقۇن كوممۇنا ئىنقىلابى كومىتېتىغا ئۆزگەرتىلدى. 1979- يىلى چارباغ (توپلامغا «چاۋاغ» دەپ يېزىلغان) كوممۇناغا ئۆزگەرتىلدى. 1984- يىلى 12- ئايدا ھاكىمىيەت بىلەن كوممۇنا ئايرىلىپ، ئاپتونوم رايونغا يوللاپ تەستىقلىتىش ئارقىلىق «چاۋاغ» دېگەن نام «چارباغ» قا ئۆزگەرتىلدى ۋە چارباغ يېزىلىق خەلق ھۆكۈمىتى قۇرۇلدى.

چارباغ يېزا تاغ ئالدىدىكى كەلكۈن لاتقا تۈزلەڭلىككە كىرىدۇ. زەمىنى تەكشى. جەنۇبتىن شىمالغا قىيپاشراق كىلىدۇ. دېڭىز يۈزىدىن ئوتتۇرىچە ئېگىزلىكى 1370 مېتىر. شەرقى شىمال ۋە شىمال تەرىپىدىكى قىسمەن قۇملۇق بەلباغلارنى ھىساپقا ئالمىغاندا ئومۇمەن بوستان تېرىلغۇ يەر ھىساپلىنىدۇ. ھاۋا كىلىماتى قۇرغاق، شامال كۆپ چىقىدۇ. تىپىك چوڭ قۇرۇقلۇق خاراكتىرىدىكى ھاۋا كىلىماتىغا ياتىدۇ. ئەتىيازدا بۇران كۆپ چىقىدۇ. يىللىق ئوتتۇرىچە تېمپېراتورا  $11.5^{\circ}\text{C}$ ، 7- ئايدىكى ئەڭ يۇقىرى ئوتتۇرىچە تېمپېراتورا  $24.5^{\circ}\text{C}$ ، 1- ئايدىكى ئەڭ تۆۋەن تېمپېراتورا نۆلدىن تۆۋەن  $6^{\circ}\text{C}$ ، يىللىق ھۆل يېغىن مىقدارى 32 مىللىمېتىر، يىللىق ئوتتۇرىچە قىروسىز مەزگىلى 212 كۈن. قۇم تۇپراق، 66 مىڭ 966 مو تېرىلغۇ يېرى بار. ئاساسى مەھسۇلاتى بۇغداي، قوناق، پاختا، قوشۇمچە مايلىقدان، پىلە ئۇرۇمچىلىك بىلەن شۇغۇللۇنىدۇ. قوغۇن- تاۋۇز كۆپ تېرىلىدۇ. 1985- يىلى ئاشلىقنىڭ ئومۇمىي مەھسۇلاتى 27 مىليون 259 مىڭ 544 چىڭ،

ئوتتۇرىچە مو مەھسۇلاتى 680 جىڭ، كىشى بېشىغا توغرا كېلىدىغان ئوتتۇرىچە ئاشلىق 1026 جىڭ، پاختىنىڭ ئومۇمىي مەھسۇلاتى 510 مىڭ جىڭ، پىسە 25 مىڭ 451 جىڭ، قوتاندىكى چارۋا 48 مىڭ 727 توياق.

چارباغ يېزىسى لوپ ناھىيىسىدىكى يەل-يېمىش ئىشلەپچىقىرىش بازىلىرىنىڭ بىرى، ھەر يىلى ئوتتۇرا ھېساب بىلەن تەخمىنەن 3 مىلىيۇن 500 مىڭ جىڭ (شەخسلەرنىڭمۇ شۇنىڭ ئىچىدە) ھەرخىل يەل-يېمىش ئىشلەپچىقىرىلىدۇ. لوپ ناھىيىسىدىكى ئەڭ چوڭ ياڭاقزارلىق مۇشۇ يېزىدا. 1977-يىلى يەنە كىشىمۇ ئۈزۈم يېتىشتۈرۈشكە باشلىدى. 1985-يىلىغاچچە 1500 مو تال كۆچمى يېتىشتۈرۈلدى. بۇلار مۇشۇ يېزىدا كېڭ، يېتىپ ئۆستۈرۈشكە يېتىپلا قالماي سىرتقا قارىتا زور مىقداردا تال كۆچمى تەمىنلەيدۇ.

يېزا باشقۇرغان كارخانىلاردىن بىر سۇ ئېلىكتىر ستانىسى بولۇپ، توك چىقىرىش مىقدارى 300 كىلوۋات، بۇ ستانىسا ئۆز تەۋەسىدىكى يېزىلارنى ۋە پىششىقلاپ ئىشلەش كارخانىسىنى توك بىلەن تەمىنلەيدۇ. ئۇندىن باشقا يەنە خۇمدانچىلىق، گىلەمچىلىك، بىناكارلىق قاتارلىق كارخانىلار بار. ھازىر بەش ماشىنا، 103 ھەرخىل تراكتور، 35 ھەرخىل پىششىقلاش ماشىنىلىرى بار. بىرنەچچە يىلدىن بۇيان يېزا ئاساسى قۇرۇلىشىنىڭ تەرەققىياتى ناھايىتى تىز بولماقتا. ھازىر 147 ھەرخىل ئېرىق-ئۆستەڭ، 529 يول، 320 پارچە سالا ئېتىز ياسىلىپ، ئورمان بەلباغ، ئېرىق-ئۆستەڭ بىرگەۋدە قىلىنغان ئورمان بىلەن تورلاشتۇرۇش ۋەزىيىتى شەكىللەندى. مەدىنى-مائارىپ، سەھىيە ئىشلىرىنىڭ تەرەققىياتىغا ئەگىشىپ، يېزىدا بىر ئوتتۇرا مەكتەپ، 32 باشلانغۇچ مەكتەپ قۇرۇلدى. 2473 نەپەر ئوقۇتقۇچى، ئوقۇغۇچى بار. بىر يېزىلىق دوختۇر-خانا، 38 كەنت دەرىجىلىك ساقلىقنى ساقلاش پونكىتى بار. ئۇندىن باشقا يەنە مەدەنىيەت پونكىتى، رادىئو ئۈزۈلمى، كىنوخانا، مالدۇختۇرلۇق پونكىتى، ئاشلىق پونكىتى، بوچىتا تېلې-گىرانى، بانكا قاتارلىق ئورۇنلار بار. تەمىنات سودا تورلىرى پۈتۈن يېزىغا تارالغان. ھازىر ئىقتىساد گۈللەنگەن، ئېلىم-سېتىم ئاۋاتلاشقان ياخشى ۋەزىيەت مەيدانغا كەلدى.

## ئۆلچەملىك ناملار

### چارباغ يېزىسى

چارباغ يېزىسىنىڭ ئومۇمىي ئەھۋال ماتېرىيالغا قارالسۇن.

### كۆلھېرىق

ئورنى يېزىلىق ھۆكۈمەت تۇرۇشلۇق جايىنىڭ شەرقىدىكى 0.5 كىلومېتىر جايدا. 53 ئائىلە، 106 نوپۇس، 364 مو تېرىم يېرى بار. بۇرۇن بۇ يەردە بىر كۆل بولۇپ، پۈتۈن كەنت دېھقان-لىرىنىڭ سۇ ئىچىش مەسلىسىنى ھەل قىلغان ۋە كۆلھېرىق نامى بىلەن ئاتالغان. چارباغ يېزىلىق پارتىيە ھۆكۈمەت ئورگانلىرى، كەسپى كارخانا، مەدەنىي مائارىپ، سەھىيە ئورۇنلىرى مۇشۇ كەنتتە بولۇپ، بۇ چارباغ يېزىسىنىڭ سىياسى، ئىقتىسادى، مەدەنىيەت مەركىزى ھىساپلىنىدۇ.

### تۇرۇشلۇق ئورنى جاي توغراققا

### جاي توغراق كەنت كومىتېتى

ئورنى يېزىلىق ھۆكۈمەت تۇرۇشلۇق جايىنىڭ شەرقىدىكى 1.1 كىلومېتىر جايدا. زىمىنى تەكشى، تۆت تەبىئىي كەنت، 288 ئائىلە، 1073 نوپۇس بار. دېھقانچىلىقنى ئاساس قىلىدۇ. تېرىم يېرى 2116 مو، ئاساسى مەھسۇلاتى بۇغداي، قوناق، پاختا. قوشۇمچە مايلىقدان، پىلە ئۈزۈمچىلىك بىلەن شۇغۇللىنىدۇ. تاشيولى ھەممە كەنتكە تۇتىشىدۇ. تۇرۇشلۇق كەنت نامى بىلەن ئاتالغان. 1958-يىلى ئۇچقۇن كوممۇنا 1-باشقۇرۇش رايون 1-دادۇي بولغان. 1979-يىلى چاۋاغ كوممۇنا جاي توغراق دادۇي دەپ ئاتالغان 1984-يىلى چارباغ يېزا جاي توغراق كەنت كومىتېتى قۇرۇلغان.

### جاي توغراق

ئورنى يېزىلىق ھۆكۈمەت تۇرۇشلۇق جايىنىڭ شەرقىدىكى 1.1 كىلومېتىر جايدا. 117 ئائىلە، 436 نوپۇس، 652 مو تېرىم يېرى بار. بۇرۇن بۇ يەر ناھايىتى زور توغراقلىق بولغاچقا جاي توغراق دەپ نام ئالغان.

### يۇقارقىمەھەللە

ئورنى يېزىلىق ھۆكۈمەت تۇرۇشلۇق جايىنىڭ جەنۇبىدىكى 0.5 كىلومېتىر جايدا. 50 ئائىلە، 130 نوپۇس، 400 مو تېرىم يېرى بار. بۇ يەر كەنتنىڭ باش تەرىپىگە جايلاشقانلىقتىن يۇقارقى مەھەللە دەپ نام ئالغان.

### نور ئېرىق

ئورنى يېزىلىق ھۆكۈمەت تۇرۇشلۇق جايىنىڭ شەرقىدىكى 0.5 كىلومېتىر جايدا. 29 ئائىلە، 106 نوپۇس، 230 مو تېرىم يېرى بار. ئىلگىرى نور ئارقىلىق سۇ ئۆتكۈزۈلگەن ئېرىق نامى



بىلەن كەنت نامى كېلىپ چىققان.

### جىگدەئېرىق

ئورنى يېزىلىق ھۆكۈمەت تۇرۇشلۇق جاينىڭ شىمالىدىكى 1.7 كىلومېتىر جايدا. 47 ئائىلە، 308 نوپۇس، 462 مو تېرىم يېرى بار. بۇرۇن بۇ يەردە ئىككى قېشىغا خاس جىگدە تىكىلگەن بىر ئېرىق بولۇپ، جىگدەئېرىق دەپ نام ئالغان. كەنت بولغاندىن كېيىن جىگدەئېرىق نامىنى ساقلاپ كەلگەن.

چوڭ كۆلىپىشى كەنت كومىتېتى تۇرۇشلۇق ئورنى پاچاقمەھەللىدە

ئورنى يېزىلىق ھۆكۈمەت تۇرۇشلۇق جاينىڭ شىمالىدىكى 2.3 كىلومېتىر جايدا. زىمىنى تەكشى. ئۈچ تەبىئىي كەنت، 328 ئائىلە، 1136 نوپۇس بار. دېھقانچىلىقنى ئاساس قىلىدۇ. 2988 مو تېرىم يېرى بار. ئاساسى مەھسۇلاتى بۇغداي قوناق، پاختا، قوشۇمچە مايلىقدان، پىسلە ئۈزۈمچىلىك بىلەن شۇغۇللۇنىدۇ. بىر باشلانغۇچ مەكتەپ بار. ئاددى تاشيولى ھەممە كەنتكە تۇتىشىدۇ.

بۇ كەنتتە 300 يىل ئىلگىرى بىر مەسچىت بولۇپ، مەسچىت يېنىغا بىر چوڭ كۆل كولانغان. شۇنىڭ بىلەن چوڭ كۆلىپىشى دەپ نام ئالغان.

1958-يىلى ئۇچقۇن كوممۇنا 1-باشقۇرۇش رايون 2-دادۇي بولغان. 1979-يىلى چاۋاغ كوممۇنا چوڭ كۆلىپىشى دادۇي دەپ ئۆزگەرتىلگەن. 1984-يىلى چارباغ يېزا چوڭ كۆلىپىشى كەنت كومىتېتى قۇرۇلغان.

### پاچاقمەھەللى

ئورنى يېزىلىق ھۆكۈمەت تۇرۇشلۇق جاينىڭ شىمالىدىكى 2.3 كىلومېتىر جايدا. 67 ئائىلە، 250 نوپۇس، 624 مو تېرىم يېرى بار. پاچاق لەقەملىكلەر مەھەللىسىنى كۆرسىتىدۇ.

### گوپىئېرىق

ئورنى يېزىلىق ھۆكۈمەت تۇرۇشلۇق جاينىڭ شەرقى شىمالىدىكى 2.5 كىلومېتىر جايدا، 137 ئائىلە، 410 نوپۇس، 1160 مو تېرىم يېرى بار. گوپ لەقەملىكلەر نامىدا كولانغان ئېرىق بول-ماچقا شۇنداق ئاتالغان.

### چارباغ ئايرىش

ئورنى يېزىلىق ھۆكۈمەت تۇرۇشلۇق جاينىڭ شەرقى شىمالىدىكى 1.9 كىلومېتىر جايدا. 59 ئائىلە، 239 نوپۇس، 569 مو تېرىم يېرى بار. چارباغ ئۆستىڭى مۇشۇ يەردە ئىككى تارماققا ئايرىلغاچقا چارباغ ئايرىش دەپ نام ئالغان.

تۇرۇشلۇق ئورنى جايئېرىقتا

### چارباغ كەنت كومىتېتى

ئورنى يېزىلىق ھۆكۈمەت تۇرۇشلۇق جاينىڭ شىمالىدىكى 1.5 كىلومېتىر جايدا. زىمىنى تەكشى. ئىككى تەبىئىي كەنت، 214 ئائىلە، 541 نوپۇس بار. دېھقانچىلىقنى ئاساس قىلىدۇ. 2209 مو تېرىم يېرى بار. ئاساسى مەھسۇلاتى بۇغداي، قوناق، پاختا، قوشۇمچە مايلىقدان، پىسلە ئۈزۈمچىلىك بىلەن شۇغۇللىنىدۇ. ئاددى تاشيولى ھەرقايسى كەنتلەرگە تۇتىشىدۇ. تۇرۇشلۇق كەنت

نامى بىلەن ئاتالغان.

1958-يىلى ئۇچقۇن كوممۇنا 1-باشقۇرۇش رايون 3-دادۇي بولغان. 1979-يىلى چاۋاغ دادۇي دەپ ئۆزگەرتىلگەن. 1984-يىلى چارباغ يېزىغا تەۋە چارباغ كەنت كومىتېتى قۇرۇلغان.

### جايئېرىق

ئورنى يېزىلىق ھۆكۈمەت تۇرۇشلۇق جايىنىڭ شىمالىدىكى 1.5 كىلومېتىر جايدا. 54 ئائىلە، 270 نوپۇس، 406 مو تېرىم يېرى بار. بۇ كەنتنىڭ ئېرىقى دەسلەپتە ناھايىتى چوڭ ئېلىنغاچقا جايئېرىق دەپ نام ئالغان.

### چارباغ

ئورنى يېزىلىق ھۆكۈمەت تۇرۇشلۇق جايىنىڭ شىمالىدىكى 2.5 كىلومېتىر جايدا. 63 ئائىلە، 236 نوپۇس، 510 مو تېرىم يېرى بار. (مەنسى ھەققىدە چارباغ يېزىنىڭ ئومۇمىي ئەھۋالى ماتېرىيالغا قارالسۇن.)

تۇرۇشلۇق ئورنى دۆڭئېرىقتا

### ئايماق كەنت كومىتېتى

ئورنى يېزىلىق ھۆكۈمەت تۇرۇشلۇق جايىنىڭ غەربى شىمالىدىكى 1.3 كىلومېتىر جايدا. زىمىنى تەكشى. بىر تەبىئىي كەنت، 229 ئائىلە، 830 نوپۇس بار. دېھقانچىلىقنى ئاساس قىلدۇ. 1763 مو تېرىم يېرى بار. ئاساسى مەھسۇلاتى بۇغداي، قوناق، پاختا، قوشۇمچە مايلىقدان پىلە ئۈزۈمچىلىك بىلەن شۇغۇللىنىدۇ. بىر باشلانغۇچ مەكتەپ بار. ئاددى تاشيولى ھەممە كەنتكە تۇتىشىدۇ. «ئايماق» دېگەن قانداش سېستىمىسىدىكى ئۇرۇق توققانلار بىر مەھەللە بولۇپ ئولتۇرغانلارغا قارىتىلغان. بۇ كەنت كىشىلىرى قەدىمدىن تارتىپ ئۇرۇق تۇققان بولغاچقا بىر ئايماق بولۇپ ئولتۇراقلاشقان. شۇڭا ئايماق دەپ نام ئالغان.

1958-يىلى ئۇچقۇن كوممۇنا 1-باشقۇرۇش رايون 4-دادۇي بولغان. 1979-يىلى چاۋاغ كوممۇنا ئايماق دادۇي دەپ ئۆزگەرتىلگەن. 1984-يىلى چارباغ يېزا ئايماق كەنت كومىتېتى قۇرۇلغان.

### دۆڭئېرىق

ئورنى يېزىلىق ھۆكۈمەت تۇرۇشلۇق جايىنىڭ غەربى شىمالىدىكى 1.3 كىلومېتىر جايدا. 63 ئائىلە، 258 نوپۇس، 378 مو تېرىم يېرى بار. بۇ يەرنىڭ سۇغۇرۇش ئېرىقى دۆڭگە جايلاش-قانلىقتىن دۆڭئېرىق دەپ ئاتالغان. كەنت بولغاندىن كېيىن دۆڭئېرىق نامى ساقلىنىپ قالغان.

تۇرۇشلۇق ئورنى ئويلا

### ئويلا كەنت كومىتېتى

ئورنى يېزىلىق ھۆكۈمەت تۇرۇشلۇق جايىنىڭ غەربى شىمالىدىكى 1.7 كىلومېتىر جايدا. زىمىنى چوڭقۇر، بىر تەبىئىي كەنت، 234 ئائىلە، 893 نوپۇس بار. دېھقانچىلىقنى ئاساس قىلدۇ. 2133 مو تېرىم يېرى بار. ئاساسى مەھسۇلاتى بۇغداي، قوناق، پاختا، قوشۇمچە مايلىقدان، پىلە ئۈزۈمچىلىك بىلەن شۇغۇللىنىدۇ. بىر باشلانغۇچ مەكتەپ بار. تاشيولى ھەرقايسى كەنتلەرگە تۇتىشىدۇ. تۇرۇشلۇق كەنت نامى بىلەن ئاتالغان.

1958-يىلى ئۇچقۇن كوممۇنا 1-باشقۇرۇش رايون 5-دادۇي بولغان. 1979-يىلى چاۋاغ

كوممۇنا ئويلا دادۇي دەپ ئۆزگەرتىلگەن. 1984-يىلى چارباغ يېزا ئويلا كەنت كومىتېتى قۇرۇلغان.

### ئويلا

ئورنى يېزىلىق ھۆكۈمەت تۇرۇشلۇق جايىنىڭ غەربى شىمالىدىكى 1.7 كىلومېتىر جايدا. 234 ئائىلە، 898 نوپۇس، 2133 مو تېرىم يېرى بار. «ئويلا» ئەسلى چوڭقۇر يارلىققا جايلاشقان كەنت بولۇپ، ئوي يار دېگەندىن ئۆزگەرگەن.

باش سوغاققۇم كەنت كومىتېتى تۇرۇشلۇق ئورنى ئارقائىلەكتە

ئورنى يېزىلىق ھۆكۈمەت تۇرۇشلۇق جايىنىڭ شىمالىدىكى 5 كىلومېتىر جايدا. زىمىنىدا قۇم دۆۋىلىرى بار. ئىككى تەبىئىي كەنت، 119 ئائىلە، 413 نوپۇس بار. دېھقانچىلىقنى ئاساس قىلىدۇ. 690 مو تېرىم يەر، 2000 مو يايلاق بار. ئاساسى مەھسۇلاتى بۇغداي، قوناق، پاختا، قوشۇمچە مايلىقدان تېرىلىدۇ. ناھىيە بويىچە 500 مو كۆلەمدىكى زور ياڭاقزارلىق مۇشۇ كەنتدە. 1 باشلانغۇچ مەكتەپ بار. تاشيولى ھەرقايسى كەنتلەرگە تۇتىشىدۇ.

بۇيەر بۇرۇندىن تارتىپ ئۇزۇن كەتكەن قۇم دۆۋىلىرىدىن تەركىپ تاپقان بولۇپ، دائىم سوغۇق شامال چىقىپ تۇرغاچقا سوغاققۇم دەپ ئاتىغان. 1960-يىلى ئادەم يۆتكەپ كەنت قىلغاندىن كېيىنمۇ سوغاققۇم نامى بىلەن ئاتالغان. بۇ يەر پۈتۈن سوغاققۇم كەنتىنىڭ باش تەرىپى بولغاچقا باش سوغاققۇم دەپ ئاتالغان.

1960-يىلى ئۇچقۇن كوممۇنىنىڭ بوز يېرى ئىدى. 1979-يىلى چاۋاغ كوممۇنا باش سوغاق-قۇم دادۇي دەپ ئاتالغان. 1984-يىلى باش سوغاققۇم كەنت كومىتېتى قۇرۇلغان.

### ئارقا ئىلەك

ئورنى يېزىلىق ھۆكۈمەت تۇرۇشلۇق جايىنىڭ شىمالىدىكى 5 كىلومېتىر جايدا. 35 ئائىلە، 215 نوپۇس 350 مو تېرىم يېرى بار. بۇ يەر ھاڭگىي ئۆستىڭنىڭ ئارقا تەرىپىدىكى ساقىندى سۇ يىغىلىپ قالدىغان جاي بولغاچقا ئارقا ئىلەك دەپ ئاتالغان. كەنت بولغاندىن كېيىنمۇ ئارقا ئىلەك نامى ساقلىنىپ كەلگەن.

### لەڭگەر

ئورنى يېزىلىق ھۆكۈمەت تۇرۇشلۇق جايىنىڭ شەرقى شىمالىدىكى 3.9 كىلومېتىر جايدا. 24 ئائىلە، 135 نوپۇس، 340 مو تېرىم يېرى بار. بۇ يەر بۇرۇن چىقىرىپ يول بويىدىكى كىچىك لەڭگەر ئىدى. شۇڭا لەڭگەر نامى كەنت نامىغا ئايلانغان.

خەلىپەئېرىق كەنت كومىتېتى تۇرۇشلۇق ئورنى خەلىپەئېرىقتا

ئورنى يېزىلىق ھۆكۈمەت تۇرۇشلۇق جايىنىڭ غەربى جەنۇبىدىكى 1.9 كىلومېتىر جايدا. زىمىنى تەكشى، ئىككى تەبىئىي كەنت، 216 ئائىلە، 750 نوپۇس بار. دېھقانچىلىقنى ئاساس قىلىدۇ. 1659 مو تېرىم يېرى بار، 350 مو يايلاق بار. ئاساسى مەھسۇلاتى بۇغداي، قوناق، پاختا، قوشۇمچە مايلىقدان، پەلە ئۈزۈمچىلىك بىلەن شۇغۇللىنىدۇ. بىر باشلانغۇچ مەكتەپ بار. تاشيولى ھەرقايسى كەنتلەرگە تۇتىشىدۇ. تۇرۇشلۇق كەنت نامى بىلەن ئاتالغان.

1958 - يىلى ئۇچقۇن كوممۇنا 2 - باشقۇرۇش رايون 1 - دادۇي بولغان. 1979 - يىلى چاۋاغ كوممۇنا خەلپە ئېرىق دادۇي دەپ ئۆزگەرتىلگەن. 1984 - يىلى خەلپە ئېرىق كەنت كومىتېتى قۇرۇلغان.

### خەلپە ئېرىق

ئورنى يېزىلىق ھۆكۈمەت تۇرۇشلۇق جايىنىڭ غەربى جەنۇبىدىكى 1.9 كىلومېتىر جايىدا. 96 ئائىلە، 334 نوپۇس، 802 مو تېرىم يېرى بار. بۇ يەردە بۇرۇن خەلپە نامىدا بىر ئېرىق كۆلانىغانلىقتىن خەلپە ئېرىق دەپ نام ئالغان ۋە ئۇ كەنت نامىغا ئايلانغان.

### ئارقا ئېرىق

ئورنى يېزىلىق ھۆكۈمەت تۇرۇشلۇق جايىنىڭ غەربى جەنۇبىدىكى 1.6 كىلومېتىر جايىدا. 63 ئائىلە، 209 نوپۇس، 409 مو تېرىم يېرى بار. بۇ يەرنىڭ ئېرىقى ئەسلىدە چوڭ ئۆستەڭنىڭ ئارقا تەرىپىدىن ئېلىنغانلىقتىن ئارقا ئېرىق دەپ نام ئالغان.

### قوچاق ئېرىق كەنت كومىتېتى

تۇرۇشلۇق ئورنى گاراڭمەھەللە ئورنى يېزىلىق ھۆكۈمەت تۇرۇشلۇق جايىنىڭ غەربىدىكى 3 كىلومېتىر جايىدا. زەمىنى تەكشى، ئىككى تەبىئىي كەنت، 284 ئائىلە، 766 نوپۇس بار. دېھقانچىلىقنى ئاساس قىلىدۇ. ئاساسى مەھسۇلاتى بۇغداي، قوناق، پاختا، قوشۇمچە مايلىقدان، پىلە ئۈزۈمچىلىك بىلەن شۇغۇللىنىدۇ. تاشيول - لىمىرى پۈتۈن كەنتكە تۇتىشىدۇ. رىۋايەت قىلىنىشىچە بۇ كەنتنىڭ دېھقانلىرى بۇرۇن مۇشۇ يەردىن بىر ئېرىق ئالغان بولۇپ، ئېرىق ھەم كىچىك، ھەم تار بولغانلىقتىن ئىشلىتەلمەي قوچاققا ئوخشاش كىچىك ئېرىق دەپ تەمسىل قىلىشقان. شۇنىڭ بىلەن قوچاق ئېرىق دەپ نام ئالغان.

1958 - يىلى ئۇچقۇن كوممۇنا 2 - باشقۇرۇش رايون 2 - دادۇي بولغان. 1979 - يىلى چاۋاغ كوممۇنا قوچاق ئېرىق دادۇي دەپ ئۆزگەرتىلگەن. 1984 - يىلى قوچاق ئېرىق كەنت كومىتېتى قۇرۇلغان.

### گاراڭمەھەللە

ئورنى يېزىلىق ھۆكۈمەت تۇرۇشلۇق جايىنىڭ غەربىدىكى 3 كىلومېتىر جايىدا. 46 ئائىلە، 174 نوپۇس، 293 مو تېرىم يېرى بار. گاراڭ لەقەملىكلەر مەھەللىسىنى كۆرسىتىدۇ.

### قاراقاش مەھەللە

ئورنى يېزىلىق ھۆكۈمەت تۇرۇشلۇق جايىنىڭ غەربىدىكى 3.5 كىلومېتىر جايىدا. 33 ئائىلە، 151 نوپۇس، 226 مو تېرىم يېرى بار. بۇ يەردە ئەڭ بۇرۇن قاراقاشتىن كەلگەن بىر ئادەم ماكان تۇتۇپ، كەنت بولغاچقا قاراقاش مەھەللە دەپ نام ئالغان.

### تۇرۇشلۇق ئورنى باھىي

### باھىي كەنت كومىتېتى

ئورنى يېزىلىق ھۆكۈمەت تۇرۇشلۇق جايىنىڭ غەربى جەنۇبىدىكى 3.5 كىلومېتىر جايىدا. زەمىنى تەكشى، بىر تەبىئىي كەنت، 195 ئائىلە، 693 نوپۇسى بار. دېھقانچىلىقنى ئاساس قىلىدۇ. تېرىم يېرى 1853 مو، ئاساسى مەھسۇلاتى بۇغداي، قوناق، پاختا، مايلىقدان. بىر باشلانغۇچ مەكتەپ بار. تاشيولى ھەممە كەنتكە تۇتىشىدۇ. تۇرۇشلۇق كەنت نامى بىلەن ئاتالغان.

1958 - يىلى ئۇچقۇن كوممۇنا 2 - باشقۇرۇش رايون 3 - دادۇي بولغان. 1978 - يىلى چاۋاغ كوممۇنا بامى دادۇي دەپ ئۆزگەرتىلگەن. 1984 - يىلى بامى كەنت كومىتېتى قۇرۇلغان.

### بامى

ئورنى يېزىلىق ھۆكۈمەت تۇرۇشلۇق جايىنىڭ غەربى جەنۇبىدىكى 3.5 كىلومېتىر جايىدا. 59 ئائىلە، 222 نوپۇس، 525 مو تېرىم يېرى بار. رىۋايەت قىلىنىشىچە بۇرۇن بۇ يەردە بۇددا دىن بۇتخانىسى ياسىلىپ سەككىز باشلىق بۇت قويۇلغان. شۇڭا خەنزۇچە بامياۋ دەپ ئاتالغان. كېيىن بامى بولۇپ ئۆزگەرگەن، دىيىلەدۇ. ئەمما تارىخى مەنبەلەردە ھىچقانداق يازما ئاساس تېپىلمىدى.

تۇرۇشلۇق ئورنى خەلىپە مەھەللە

### ئوقچى كەنت كومىتېتى

ئورنى يېزىلىق ھۆكۈمەت تۇرۇشلۇق جايىنىڭ غەربى جەنۇبىدىكى 3.6 كىلومېتىر جايىدا. زىمىنى تەكشى، ئۈچ تەبىئىي كەنت، 198 ئائىلە، 888 نوپۇس بار. دېھقانچىلىقنى ئاساس قىلدۇ. 1994 مو تېرىم يېرى بار. ئاساسى مەھسۇلاتى بۇغداي، قوناق، پاختا، قۇشۇمچە مايلىقدان، پىلە ئۆزۈمچىلىك بىلەن شۇغۇللۇنىدۇ. بىر باشلانغۇچ مەكتەپ بار. تاشيولى ھەممە كەنتكە تۇتىشىدۇ.

«ئوقچى» ئوقيا ياسىغۇچى دېگەن مەنىدە، رىۋايەت قىلىنىشىچە قەدىمكى زاماندا مۇشۇ كەنتتە ئوقيا ياسىغۇچىلار ياشىغانلىقتىن ئوقچى دەپ نام ئالغان.

1958 - يىلى ئۇچقۇن كوممۇنا 2 - باشقۇرۇش رايون 4 - دادۇي بولغان. 1979 - يىلى چاۋاغ كوممۇنا ئوقچى دادۇي دەپ ئۆزگەرتىلگەن. 1984 - يىلى ئوقچى كەنت كومىتېتى قۇرۇلغان.

### خەلىپە مەھەللە

ئورنى يېزىلىق ھۆكۈمەت تۇرۇشلۇق جايىنىڭ غەربى جەنۇبىدىكى 3.6 كىلومېتىر جايىدا. 44 ئائىلە، 167 نوپۇس، 471 مو تېرىم يېرى بار. بۇ ئىسلام دىنىدىكى مۇتەۋەپ زاتلاردىن مەلۇم بىر خەلىپە نام چىقارغان مەھەللە بولغاچقا خەلىپە مەھەللە دەپ نام ئالغان.

### يارلىق

ئورنى يېزىلىق ھۆكۈمەت تۇرۇشلۇق جايىنىڭ غەربى جەنۇبىدىكى 4.1 كىلومېتىر جايىدا. 35 ئائىلە، 117 نوپۇس، 449 مو تېرىم يېرى بار. بۇ يەر كەنت بولۇشتىن ئىلگىرى كەلكۈن سۇ يار پىچىپ كەتكەن چوڭقۇر يارلىق ئىدى. شۇڭا يارلىق دەپ نام ئالغان. كەنت بولغاندىن كېيىن يەنە ئەسلى نامى ساقلاپ قېلىنغان.

### ئوچۇقئېرىق

ئورنى يېزىلىق ھۆكۈمەت تۇرۇشلۇق جايىنىڭ غەربى جەنۇبىدىكى 3.2 كىلومېتىر جايىدا. 119 ئائىلە، 376 نوپۇس، 1074 مو تېرىم يېرى بار. بۇ يەرنىڭ ئېرىقى كەڭ، ئازادە ئېلىنغاچقا ئوچۇق ئېرىق دەپ نام ئالغان.

تۇرۇشلۇق ئورنى يار كەنتتە

### يار كەنت كەنت كومىتېتى

ئورنى يېزىلىق ھۆكۈمەت تۇرۇشلۇق جايىنىڭ غەربى جەنۇبىدىكى 5.9 كىلومېتىر جايىدا.

زىمىنى تەكشى، ئۇچ تەبىئىي كەنت، 235 ئائىلە، 823 نوپۇس بار. دېھقانچىلىقنى ئاساس قىلدۇ. تېرىم يېرى 2532 مو، ئاساسى مەھسۇلاتى بۇغداي، قوناق، پاختا، مايلىقدان. قوشۇمچە پىلە قۇرتى بېقىلىدۇ. بىر باشلانغۇچ مەكتەپ بار. تاشيولى ھەممە كەنتكە تۇتىشىدۇ. 1958-يىلى ئۇچقۇن كوممۇنا 2-باشقۇرۇش رايون 6-دادۇي بولغان. 1979-يىلى چاۋاغ كوممۇنا ياركەنت دادۇي دەپ ئۆزگەرتىلگەن. 1984-يىلى ياركەنت كەنت كومىتېتى قۇرۇلغان.

### ياركەنت

ئورنى يېزىلىق ھۆكۈمەت تۇرۇشلۇق جايىنىڭ غەربى جەنۇبىدىكى 5.9 كىلومېتىر جايىدا. 69 ئائىلە، 269 نوپۇس، 452 مو تېرىم يېرى بار. بۇ يەر كەلكۈن سۇ يار پىچىپ كەتكەن چوڭقۇر جايغا جايلاشقانلىقتىن ياركەنت دەپ نام ئالغان.

### ماتاڭمەھەللە

ئورنى يېزىلىق ھۆكۈمەت تۇرۇشلۇق جايىنىڭ غەربى جەنۇبىدىكى 5.3 كىلومېتىر جايىدا. 33 ئائىلە، 112 نوپۇس، 315 مو تېرىم يېرى بار. بۈكەنتتىكى ئادەملەر بۇرۇندىن تارتىپ ئۈزۈم شىرنىسىدە ياڭاق، كەندىر مېغىزىنى ئارىلاشتۇرۇپ «ماتاڭ» ياساپ سېتىش كەسپى بىلەن شۇغۇللىنىدۇ. شۇڭا ماتاڭمەھەللە دەپ نام ئالغان. (ماتاڭ-خەنزۇچە سۆز)

### تاشبېرىق

ئورنى يېزىلىق ھۆكۈمەت تۇرۇشلۇق جايىنىڭ غەربى جەنۇبىدىكى 7 كىلومېتىر جايىدا. 35 ئائىلە، 122 نوپۇس، 433 مو تېرىم يېرى بار. بۇ يەرنىڭ زىمىنىدا تاش كۆپ بولۇپ، ئېرىقلىرىدا تاش كۆپ بولغانلىقتىن تاشبېرىق دەپ نام ئالغان.

### تۇرۇشلۇق ئورنى تاماقمەھەللە

### تېتىرباغ كەنت كومىتېتى

ئورنى يېزىلىق ھۆكۈمەت تۇرۇشلۇق جايىنىڭ غەربى جەنۇبىدىكى 6.7 كىلومېتىر جايىدا. زىمىنى ئېگىز-پەس. بىر تەبىئىي كەنت، 108 ئائىلە، 805 نوپۇس بار. دېھقانچىلىقنى ئاساس قىلدۇ. تېرىم يېرى 2649 مو، ئاساسى مەھسۇلاتى بۇغداي، قوناق، پاختا. بىر باشلانغۇچ مەكتەپ بار. تاشيولى ھەممە كەنتكە تۇتىشىدۇ.

بۇ يەر بۇرۇن دەريا ئېقىن ئورنى بولۇپ، كىشىلەر ئالتۇن، قاشتېشى كولىغان. كەنت بولۇپ يەرلىرى تېرىمغا ئايلانغاندىن كېيىن تېتىرباغ دەپ ئاتالغان.

1958-يىلى ئۇچقۇن كوممۇنا 2-باشقۇرۇش رايون 7-دادۇي بولغان. 1979-يىلى چاۋاغ كوممۇنا باغچا دادۇيگە ئۆزگەرتىلگەن. 1983-يىلى تېتىرباغ دېگەن نامى ئەسلىگە كەلتۈرۈلگەن. 1984-يىلى تېتىرباغ كەنت كومىتېتى قۇرۇلغان.

### تاماقمەھەللە

ئورنى يېزىلىق ھۆكۈمەت تۇرۇشلۇق جايىنىڭ غەربى جەنۇبىدىكى 5.6 كىلومېتىر جايىدا. 156 ئائىلە، 281 نوپۇس، 605 مو تېرىم يېرى بار. تاماق لەقەملىك كىشىلەر مەھەللىسىنى كۆردىتىدۇ.

### تۇرۇشلۇق ئورنى دۆڭبېرىق

### تايلاق كەنت كومىتېتى

ئورنى يېزىلىق ھۆكۈمەت تۇرۇشلۇق جايىنىڭ غەربى جەنۇبىدىكى 10 كىلومېتىر جايىدا.



زىمىنى تەكشى، بىر تەبىئىي كەنت، 89 ئائىلە، 317 نوپۇس بار. دېھقانچىلىقنى ئاساس قىلىدۇ. تېرىم يېرى 1241 مو، ئاساسى مەھسۇلاتى بۇغداي، قوناق، پاختا. قوشۇمچە مايلىقدان، پىلە ئۈزۈمچىلىك بىلەن شۇغۇللىنىدۇ. بىر باشلانغۇچ مەكتەپ بار. تاشيولى ھەممە كەنتكە تۇتىشىدۇ. «تايلاق» دېگەن تۆگىنىڭ تايلىقى بولۇپ، بۇ يەردە لەقەمگە قارىتىلغان. كىشىلەرنىڭ لەقەمىدىن كەنت نامى كېلىپ چىققان.

1958-يىلى ئۇچقۇن كوممۇنا 3-باشقۇرۇش رايون 1-دادۇي بولغان. 1979-يىلى چاۋاغ كوممۇنا تايلاق مەھەللە دادۇي دەپ ئۆزگەرتىلگەن. 1984-يىلى تايلاق كەنت كومىتېتى قۇرۇلغان.

### دۆڭبېرىق

ئورنى يېزىلىق ھۆكۈمەت تۇرۇشلۇق جايىنىڭ غەربى جەنۇبىدىكى 10 كىلومېتىر جايىدا. 35 ئائىلە، 94 نوپۇس، 433 مو تېرىم يېرى بار. دۆڭ جايىدىن ئېلىنغان ئېرىق نامى بىلەن كەنت نامى كېلىپ چىققان.

گەجا قاراقىر كەنت كومىتېتى تۇرۇشلۇق ئورنى ساڭامەھەللە

ئورنى يېزىلىق ھۆكۈمەت تۇرۇشلۇق جايىنىڭ غەربى جەنۇبىدىكى 9 كىلومېتىر جايىدا. زىمىنى ئېگىز پەس، ئىككى تەبىئىي كەنت، 260 ئائىلە، 1007 نوپۇس بار. دېھقانچىلىقنى ئاساس قىلىدۇ. تېرىم يېرى 3314 مو. ئاساسى مەھسۇلاتى بۇغداي، قوناق، پاختا، قوشۇمچە مايلىقدان، پىلە ئۈزۈمچىلىك بىلەن شۇغۇللىنىدۇ. بىر باشلانغۇچ مەكتەپ بار. تاشيولى ھەممە كەنتكە تۇتىشىدۇ. «گىجا» نىڭ مەنىسى ئېنىق ئەمەس، قاراقىرنىڭ مەنىسى دەسلەپتە يەر ئېچىش ئۈچۈن قاراقىر-سېلىنغان دىيىلىدۇ. نامىنىڭ كېلىپ چىقىشىمۇ ئېنىق ئەمەس.

1958-يىلى ئۇچقۇن كوممۇنا 3-باشقۇرۇش رايون 2-دادۇي بولغان. 1979-يىلى چاۋاغ كوممۇنا گىجا قاراقىر دادۇي دەپ ئۆزگەرتىلگەن. 1984-يىلى گىجا قاراقىر كەنت كومىتېتى قۇرۇلغان.

### ساڭامەھەللە

ئورنى يېزىلىق ھۆكۈمەت تۇرۇشلۇق جايىنىڭ غەربى جەنۇبىدىكى 9 كىلومېتىر جايىدا. 59 ئائىلە، 110 نوپۇس، 595 مو تېرىم يېرى بار. «ساڭا» نىڭ قەدىمكى ئويغۇرتىلىدا «بېرىم» دېگەن مەنىسى بار. بۇ يەردە كىشىلەرنىڭ لەقەمىگە قارىتىلغان. ساڭا لەقەملىكلەر مەھەللىسىنى كۆرسىتىدۇ.

### كۆچەتەھەللە

ئورنى يېزىلىق ھۆكۈمەت تۇرۇشلۇق جايىنىڭ غەربى جەنۇبىدىكى 7.2 كىلومېتىر جايىدا. 49 ئائىلە، 220 نوپۇس، 692 مو تېرىم يېرى بار. كۆچەت لەقەملىكلەر مەھەللىسىنى كۆرسىتىدۇ.

دۆڭمەھەللە كەنت كومىتېتى تۇرۇشلۇق ئورنى كۈشۈكەھەللە

ئورنى يېزىلىق ھۆكۈمەت تۇرۇشلۇق جايىنىڭ غەربى جەنۇبىدىكى 6.2 كىلومېتىر جايىدا. زىمىنى ئېگىز-پەس، ئىككى تەبىئىي كەنت، 112 ئائىلە، 403 نوپۇس بار. دېھقانچىلىقنى ئاساس قىلىدۇ، تېرىم يېرى 1433 مو. ئاساسى مەھسۇلاتى بۇغداي، قوناق، پاختا، قوشۇمچە مايلىقدان،

پەلە ئۆزۈمچىلىك بىلەن شۇغۇللۇنۇدۇ. تاشيولى ھەممە كەنتكە تۇتىشىدۇ. زىمىنى ئويداڭ - چوڭقۇر بولۇپ، دۆڭگە جايلاشقان مەھەللە نامى بىلەن شۇنداق ئاتالغان.

1958 - يىلى ئۇچقۇن كوممۇنا 3 - باشقۇرۇش رايون 3 - دادۇي بولغان. 1978 - يىلى چاۋاغ كوممۇنا دۆڭمەھەللە دادۇي دەپ ئۆزگەرتىلگەن. 1984 - يىلى دۆڭمەھەللە كەنت كومىتېتى قۇرۇلغان.

### كۈشۈك مەھەللە

ئورنى يېزىلىق ھۆكۈمەت تۇرۇشلۇق جايىنىڭ غەربى جەنۇبىدىكى 6.2 كىلومېتىر جايىدا. 29 ئائىلە، 112 نوپۇس، 385 مو تېرىم يېرى بار. بۇ كەنتنىڭ كىشىلىرى دەسلەپتە كۈشۈك ياساش كەسپى بىلەن شۇغۇللۇنۇپ، كۈشۈك لەقەم قويۇلغاچقا شۇنداق ئاتالغان.

### سا ۱۵

ئورنى يېزىلىق ھۆكۈمەت تۇرۇشلۇق جايىنىڭ غەربى جەنۇبىدىكى 6 كىلومېتىر جايىدا. 27 ئائىلە، 110 نوپۇس، 359 مو تېرىم يېرى بار. «ساڭا» نىڭ قەدىمكى ئۇيغۇرتىلىدا «يېرىم» دىگەن مەنىسى بار. بۇ يەردە كىشىلەرنىڭ لەقىمىگە قارىتىلغان بولۇپ، لەقەمدىن كەنت نامى كېلىپ چىققان.

تۇرۇشلۇق ئورنى ئارقانور

### قۇملەڭگەر كەنت كومىتېتى

ئورنى يېزىلىق ھۆكۈمەت تۇرۇشلۇق جايىنىڭ غەربى جەنۇبىدىكى 4.6 كىلومېتىر جايىدا. زىمىنى تەكشى، تۆت تەبىئىي كەنت، 228 ئائىلە، 788 نوپۇس بار. دېھقانچىلىقنى ئاساس قىلىدۇ. تېرىم يېرى 2447 مو، ئاساسى مەھسۇلاتى بۇغداي، قوناق، پاختا. قوشۇمچە مايلىقدان، پەلە ئۆزۈمچىلىك بىلەن شۇغۇللىنىدۇ. بىر باشلانغۇچ مەكتەپ بار. تاشيولى ھەرقايسى كەنتلەرگە تۇتىشىدۇ.

بۇرۇن بۇ يەردە سامپۇل بىلەن چارباغ ئوتتورسىدىكى چوڭيول بولۇپ، يول بويىغا لەڭگەر سېلىنغان. يول بويى قۇملۇق بولغاچقا قۇم لەڭگەر دەپ ئاتالغان.

1958 - يىلى ئۇچقۇن كوممۇنا 3 - باشقۇرۇش رايون 4 - دادۇي بولغان. 1979 - يىلى چاۋاغ كوممۇنا قۇملەڭگەر دادۇي دەپ ئۆزگەرتىلگەن. 1984 - يىلى قۇملەڭگەر كەنت كومىتېتى قۇرۇلغان.

### ئارقانور

ئورنى يېزىلىق ھۆكۈمەت تۇرۇشلۇق جايىنىڭ غەربى جەنۇبىدىكى 4.6 كىلومېتىر جايىدا. 45 ئائىلە، 200 نوپۇس، 424 مو تېرىم يېرى بار. بۇرۇن قۇملەڭگەر كەنتىنىڭ ئارقا تەرىپىگە چوڭ نور قويۇپ ئېرىق ئېلىنغاچقا، ئارقا نور دەپ ئاتالغان.

### قۇملەڭگەر

ئورنى يېزىلىق ھۆكۈمەت تۇرۇشلۇق جايىنىڭ غەربى جەنۇبىدىكى 4.3 كىلومېتىر جايىدا. 21 ئائىلە، 178 نوپۇس، 360 مو تېرىم يېرى بار. «قۇملەڭگەر» كەنتىنىڭ چۈشەندۈرۈشىگە قارالسۇن

### بېسىملىق

ئورنى يېزىلىق ھۆكۈمەت تۇرۇشلۇق جايىنىڭ غەربى جەنۇبىدىكى 4 كىلومېتىر جايىدا، 30

ئائىلە، 100 نوپۇس، 302 مو تېرىم يېرى بار. بۇرۇن بۇ يەردە بېسىلغاق دەيدىغان ئوتچۆپ كۆپ ئۈلگەنلىكتىن شۇنداق نام ئالغان.

### ئويىلەڭگەر

ئورنى يېزىلىق ھۆكۈمەت تۇرۇشلۇق جاينىڭ غەربى جەنۇبىدىكى 4.2 كىلومېتىر جايدا. 41 ئائىلە، 148 نوپۇس، 384 مو تېرىم يېرى بار. بۇرۇن بۇ يەرنىڭ زىمىنى چوڭقۇر بولۇپ، كىچىك لەڭگەر بار ئىدى. شۇڭا ئويىلەڭگەر دەپ نام ئالغان.

ئارامەھەللە كەنت كومىتېتى تۇرۇشلۇق ئورنى ھالۇئېرىقتا.

ئورنى يېزىلىق ھۆكۈمەت تۇرۇشلۇق جاينىڭ غەربى جەنۇبىدىكى 4.5 كىلومېتىر جايدا. زىمىنى تەكشى، ئىككى تەبىئىي كەنت، 211 ئائىلە، 756 نوپۇس بار. دېھقانچىلىقنى ئاساس قىلىدۇ. 1977 مو تېرىم يېرى بار. ئاساسى مەھسۇلاتى بۇغداي، قوناق، پاختا. تاشيولى ھەرقايسى كەنت-لەرگە تۇتىشىدۇ.

بۇ يەر باشگىجا بىلەن ئاياغگىجىنىڭ ئوتتۇرىسىغا جايلاشقانچا ئارامەھەللە دەپ نام ئالغان.

1958-يىلى ئۇچقۇن كوممۇنا 3-باشقۇرۇش رايون 5-دادۇي بولغان، 1979-يىلى چاۋاغ كوممۇنا ئارا مەھەللە دادۇي دەپ ئۆزگەرتىلگەن. 1984-يىلى ئارامەھەللە كەنت كومىتېتى قۇرۇلغان.

### ھالۇئېرىق

ئورنى يېزىلىق ھۆكۈمەت تۇرۇشلۇق جاينىڭ غەربى جەنۇبىدىكى 4.8 كىلومېتىر جايدا. 39 ئائىلە، 142 نوپۇس، 334 مو تېرىم يېرى بار. بۇرۇن بۇ يەردە بىر ھاللىق كىشىنىڭ ھويلىسىدىن ئېرىق ئۆتكۈزۈلگەنلىكتىن ھالۇ (ھويلا) ئېرىق دەپ نام ئالغان.

### ئۈزۈمچاي

ئورنى يېزىلىق ھۆكۈمەت تۇرۇشلۇق جاينىڭ غەربى جەنۇبىدىكى 5.2 كىلومېتىر جايدا. 47 ئائىلە، 180 نوپۇس، 396 مو تېرىم يېرى بار. بۇ يەردە بۇرۇن بىر پارچە ئۈزۈمزارلىق ۋە ئۇنىڭ يېنىدا بىر چوڭ مازار ئورۇنلاشقانچا ئۈزۈمچاي دەپ ئاتالغان.

ھەيرانباغ كەنت كومىتېتى تۇرۇشلۇق ئورنى كوكتايدا.

ئورنى يېزىلىق ھۆكۈمەت تۇرۇشلۇق جاينىڭ غەربى جەنۇبىدىكى 5.6 كىلومېتىر جايدا. زىمىنى تەكشى، ئىككى تەبىئىي كەنت، 177 ئائىلە، 693 نوپۇس بار. دېھقانچىلىقنى ئاساس قىلىدۇ. تېرىم يېرى 2061 مو، ئاساسى مەھسۇلاتى بۇغداي، قوناق، پاختا. قۇشۇمچە مايلىقدان، پىلە ئۈزۈم-چىلىك بىلەن شۇغۇللىنىدۇ. بىر باشلانغۇچ مەكتەپ بار. تاشيولى ھەممە كەنتكە تۇتىشىدۇ. ھەيرانباغ كەنتىگە كىشىلەر بۇرۇن بۇ يەردە بىر باغ ئەتكەن بولۇپ، شۇلارنىڭ نامىغا ھەيرانباغ دەپ ئاتالغان.

1958-يىلى ئۇچقۇن كوممۇنا 3-باشقۇرۇش رايون 6-دادۇي بولغان. 1979-يىلى چاۋاغ كوممۇنا ھەرمباغ دادۇي دەپ ئۆزگەرتىلگەن. 1983-يىلى يەرنامىلىرىنى تەكشۈرۈشتە «ھەيران-»

باغ» دەپ تۈزۈشكەن. 1984-يىلى چارباغ يېزا ھەيرانباغ كەنت كومىتېتى قۇرۇلغان.

### كوڭتاي

ئورنى يېزىلىق ھۆكۈمەت تۇرۇشلۇق جايىنىڭ غەربى جەنۇبىدىكى 6.5 كىلومېتىر جايدا. 30 ئائىلە، 98 نوپۇس، 300 مو تېرىم يېرى بار. بۇرۇن بۇيەرگە كەلكۈن سۇ كېلىپ، سۇ چېقۇۋەتكەن جاي بولغانلىقتىن كوڭتاي دەپ ئاتالغان.

### باشتۈگمەن

ئورنى يېزىلىق ھۆكۈمەت تۇرۇشلۇق جايىنىڭ غەربى جەنۇبىدىكى 8 كىلومېتىر جايدا. 23 ئائىلە، 110 نوپۇس، 330 مو تېرىم يېرى بار. تۈگمەن گىجا ئۆستىكىنىڭ باش تەرىپىگە جايلاشتۇرۇلغانلىقتىن باشتۈگمەن دەپ ئاتالغان ۋە كەنت نامىغا ئايلانغان.

تېرە كىيىرىق كەنت كومىتېتى تۇرۇشلۇق ئورنى تېرە كىيىرىقتا.

ئورنى يېزىلىق ھۆكۈمەت تۇرۇشلۇق جايىنىڭ غەربى جەنۇبىدىكى 3 كىلومېتىر جايدا. زىمىنى تەكشى، بىر تەبىئىي كەنت، 232 ئائىلە، 827 نوپۇس بار. دېھقانچىلىقنى ئاساس قىلىدۇ. تېرىم يېرى 2083 مو، ئاساسى مەھسۇلاتى بۇغداي، قوناق، پاختا. قوشۇمچە مايلىقدان، پىلە ئۈزۈمچىلىك بىلەن شۇغۇللىنىدۇ. بىر باشلانغۇچ مەكتەپ بار. ئاددىي تاشيولى ھەممە كەنتكە تۇتىشىدۇ. تۇرۇشلۇق كەنت نامى بىلەن ئاتالغان.

1958-يىلى ئۇچقۇن كوممۇنا 4-باشقۇرۇش رايون 1-دادۇي بولغان. 1979-يىلى چاۋاغ كوممۇنا تېرە كىيىرىق دادۇيگە ئۆزگەرتىلگەن. 1984-يىلى تېرە كىيىرىق كەنت كومىتېتى قۇرۇلغان.

### تېرە كىيىرىق

ئورنى يېزىلىق ھۆكۈمەت تۇرۇشلۇق جايىنىڭ غەربى جەنۇبىدىكى 3 كىلومېتىر جايدا، 232 ئائىلە، 827 نوپۇس، 2983 مو تېرىم يېرى بار. بۇجايدا بۇرۇن بىر ئېرىق بولۇپ، ئېرىق قېشىغا كۆپلەپ تېرەكلەر ئۆستۈرۈلگەنلىكتىن تېرە كىيىرىق دەپ ئاتالغان.

كالىۋېرىق كەنت كومىتېتى تۇرۇشلۇق ئورنى كالىمەھەللىدە

ئورنى يېزىلىق ھۆكۈمەت تۇرۇشلۇق جايىنىڭ غەربى جەنۇبىدىكى 3.5 كىلومېتىر جايدا. زىمىنى تەكشى، ئىككى تەبىئىي كەنت، 173 ئائىلە، 562 نوپۇس بار. دېھقانچىلىقنى ئاساس قىلىدۇ. تېرىم يېرى 1286 مو، ئاساسى مەھسۇلاتى بۇغداي، قوناق، پاختا. قوشۇمچە مايلىقدان، پىلە ئۈزۈمچىلىك بىلەن شۇغۇللىنىدۇ. بىر باشلانغۇچ مەكتەپ بار. تاشيولى پۈتۈن كەنتكە تۇتىشىدۇ. بۇيەرنىڭ ئېرىقى تۈگمەننىڭ كالىۋېرىق ئۆتكۈزۈلگەنلىكى ئۈچۈن كالىۋېرىق دەپ ئاتالغان.

1958-يىلى ئۇچقۇن كوممۇنا 4-باشقۇرۇش رايون 2-دادۇي بولغان. 1979-يىلى چاۋاغ كوممۇنا كالىۋېرىق دادۇيگە ئۆزگەرتىلگەن. 1984-يىلى كالىۋېرىق كەنت كومىتېتى قۇرۇلغان.

### كالىمەھەللى

ئورنى يېزىلىق ھۆكۈمەت تۇرۇشلۇق جايىنىڭ غەربى جەنۇبىدىكى 3.5 كىلومېتىر جايدا. 59 ئائىلە، 200 نوپۇس، 431 مو تېرىم يېرى بار. كالىمەھەللى كىشىلەر جەم بولۇپ ئولتۇرغان،

شۇڭا كالايدىمەھەللە دەپ نام ئالغان.

ھاڭقانمەھەللە

ئورنى يېزىلىق ھۆكۈمەت تۇرۇشلۇق جايىنىڭ جەنۇبىدىكى 3.1 كىلومېتىر جايدا. 63 ئائىلە، 220 نوپۇس، 431 مو تېرىم يېرى بار. ھاڭقاننىڭ مەنىسى ئېنىق ئەمەس.

گىجا كەنت كومىتېتى تۇرۇشلۇق ئورنى ساقالمەھەللەدە

ئورنى يېزىلىق ھۆكۈمەت تۇرۇشلۇق جايىنىڭ جەنۇبىدىكى 1.8 كىلومېتىر جايدا. زىمىنى تەكشى، تۆت تەبىئىي كەنت، 181 ئائىلە، 673 نوپۇس بار. دېھقانچىلىقنى ئاساس قىلىدۇ. تېرىم يېرى 1824 مو، ئاساسى مەھسۇلاتى بۇغداي، قوناق، پاختا، قوشۇمچە مايلىقدان، پىلە ئۈزۈمچىلىك بىلەن شۇغۇللىنىدۇ. بىر باشلانغۇچ مەكتەپ بار. تاشيولى پۈتۈن كەنتكە تۇتىشىدۇ.

1958-يىلى ئۇچقۇن كوممۇنا 4-باشقۇرۇش رايون 4-دادۇي بولغان. 1979-يىلى چاۋاغ كوممۇنا گىجا دادۇي دەپ ئۆزگەرتىلگەن. 1984-يىلى كالىۋ ئېرىق دادۇيىنىڭ بىر قىسمى بىلەن بىرلەشتۈرۈپ گىجا كەنت كومىتېتى قۇرۇلغان. «گىجا» نىڭ مەنىسى ئېنىق ئەمەس.

ساقالمەھەللە

ئورنى يېزىلىق ھۆكۈمەت تۇرۇشلۇق جايىنىڭ جەنۇبىدىكى 1.8 كىلومېتىر جايدا. 42 ئائىلە، 172 نوپۇس، 362 مو تېرىم يېرى بار. ساقال لەقەملىك كىشىلەر جەم بولۇپ بىر مەھەللە بولغانلىقىنى كۆرسىتىدۇ.

چىگەمەھەللە

ئورنى يېزىلىق ھۆكۈمەت تۇرۇشلۇق جايىنىڭ جەنۇبىدىكى 2.7 كىلومېتىر جايدا. 46 ئائىلە، 182 نوپۇس، 367 مو تېرىم يېرى بار. بۇرۇن مۇشۇ يەردە كۆپلەپ چىگە تېرىلىدىغان بولغاچقا چىگەمەھەللە دەپ ئاتالغان.

دۆڭئازما

ئورنى يېزىلىق ھۆكۈمەت تۇرۇشلۇق جايىنىڭ جەنۇبىدىكى 1.8 كىلومېتىر جايدا. 54 ئائىلە، 188 نوپۇس، 600 مو تېرىم يېرى بار. بۇرۇن بۇ يەردىكى ئۆستەڭ ئازىمىنى ئېگىز جايغا ياسالغاچقا دۆڭئازما دەپ ئاتالغان.

كۇشۇكەھەللە

ئورنى يېزىلىق ھۆكۈمەت تۇرۇشلۇق جايىنىڭ جەنۇبىدىكى 1.5 كىلومېتىر جايدا. 39 ئائىلە، 145 نوپۇس، 495 مو تېرىم يېرى بار. بۇرۇن بۇ كەنت ئادەملىرى كۇشۇك ياساپ سېتىش كەسپى بىلەن شۇغۇللۇنۇپ، كۇشۇكەھەللە دەپ ئاتىلىپ قالغان.

ئايانگىجا كەنت كومىتېتى تۇرۇشلۇق ئورنى سۆگەتئېرىقتا

ئورنى يېزىلىق ھۆكۈمەت تۇرۇشلۇق جايىنىڭ شەرقى جەنۇبىدىكى 2 كىلومېتىر جايدا. زىمىنى تەكشى، تۆت تەبىئىي كەنت، 199 ئائىلە، 685 نوپۇس بار. دېھقانچىلىقنى ئاساس قىلىدۇ. تېرىم يېرى 2276 مو، ئاساسى مەھسۇلاتى بۇغداي، قوناق، پاختا، قوشۇمچە مايلىقدان، پىلە ئۈزۈمچىلىك بىلەن شۇغۇللىنىدۇ. بىر باشلانغۇچ مەكتەپ بار. تاشيولى پۈتۈن كەنتكە تۇتىشىدۇ. بۇ يەر

پۈتۈن گىجا كەنتىنىڭ ئاياغ تەرىپىگە جايلاشقانلىقى ئۈچۈن ئاياغىگىجا دەپ ئاتالغان.  
1958-يىلى ئۇچقۇن كوممۇنا 4-باشقۇرۇش رايون 5-دادۇي بولغان. 1979-يىلى چاۋاغ  
كوممۇنا ئاياغىگىجا دادۇي دەپ ئاتالغان. 1984-يىلى ئاياغىگىجا كەنت كومىتېتى قۇرۇلغان.

### سۆگەتئېرىق

ئورنى يېزىلىق ھۆكۈمەت تۇرۇشلۇق جايىنىڭ جەنۇبىدىكى 2 كىلومېتىر جايىدا. 43 ئائىلە،  
129 نوپۇس، 465 مو تېرىم يېرى بار. بۇرۇن بۇ يەردىكى ئېرىق بويىدا سۆگەت كۆپ ئۆستۈرۈل-  
گەچكە سۆگەتئېرىق دەپ نام ئالغان.

### گۈلدۈرمەئېرىق

ئورنى يېزىلىق ھۆكۈمەت تۇرۇشلۇق جايىنىڭ شەرقى جەنۇبىدىكى 2 كىلومېتىر جايىدا. 40  
ئائىلە، 120 نوپۇس، 475 مو تېرىم يېرى بار. گۈلدۈرمە-سۇنىڭ ئېقىش ئاۋازىغا ئوخشۇتۇپ  
ئېيتىلغان. بۇ يەرنىڭ ئېرىق سۈيى ناھايىتى تىز ئاققانلىقتىن گۈلدۈرمەئېرىق دەپ نام قويۇلغان.

### ئۇزۇنمەھەللە

ئورنى يېزىلىق ھۆكۈمەت تۇرۇشلۇق جايىنىڭ شەرقى جەنۇبىدىكى 2.4 كىلومېتىر جايىدا. 37  
ئائىلە، 134 نوپۇس. 457 مو تېرىم يېرى بار. ئۇزۇن لەقەملىك كىشلەر مەھەللىسىنى كۆرسىتىدۇ.

### چاگۇمەھەللە

ئورنى يېزىلىق ھۆكۈمەت تۇرۇشلۇق جايىنىڭ جەنۇبىدىكى 2.4 كىلومېتىر جايىدا. 32 ئائىلە،  
118 نوپۇس، 433 مو تېرىم يېرى بار. چاگۇ لەقەملىك كىشلەر مەھەللىسىنى كۆرسىتىدۇ.

### چارباغ ئايدىڭكۆل كەنت كومىتېتى تۇرۇشلۇق ئورنى چارباغ ئايدىڭكۆل

ئورنى يېزىلىق ھۆكۈمەت تۇرۇشلۇق جايىنىڭ شەرقى جەنۇبىدىكى 3.5 كىلومېتىر جايىدا.  
زىمىنى تەكشى، ئىككى تەبىئىي كەنت، 205 ئائىلە، 743 نوپۇس بار. دېھقانچىلىقنى ئاساس قىلىدۇ.  
تېرىم يېرى 2421 مو، ئاساسى مەھسۇلاتى بۇغداي، قوناق، پاختا، قوشۇمچە مايلىقدان تېرىلىدۇ،  
چارۋا بېقىلىدۇ. بىر باشلانغۇچ مەكتەپ بار. تاشيولى پۈتۈن كەنتكە تۇتىشىدۇ. تۇرۇشلۇق كەنت  
نامى بىلەن ئاتالغان.

1958-يىلى ئۇچقۇن كوممۇنا 4-باشقۇرۇش رايون 6-دادۇي بولغان. 1979-يىلى چاۋاغ  
كوممۇنا ئايدىڭكۆل دادۇي دەپ ئۆزگەرتىلگەن. 1984-يىلى چارباغ ئايدىڭكۆل دەپ ئاتالدى ۋە  
كەنت كومىتېتى قۇرۇلدى.

### چارباغ ئايدىڭكۆل

ئورنى يېزىلىق ھۆكۈمەت تۇرۇشلۇق جايىنىڭ شەرقى جەنۇبىدىكى 3.5 كىلومېتىر جايىدا. 30  
ئائىلە، 186 نوپۇس 413 مو تېرىم يېرى بار. بۇ كەنت ئىلگىرى بىر تەبىئىي كۆلمەكنىڭ ئورنى  
ئىدى. زىمىنى چوڭقۇر بولغاچقا يىل بويى سۇ توختاپ توراتتى، شۇڭا ئايدىڭكۆل دەپ نام ئالغان.  
سامپۇلدىكى ئايدىڭكۆل كەنت بىلەن پەرقلەندۈرۈش ئۈچۈن يېزا نامى قوشۇپ ئاتالدى.

### كاندۇكەھەللە

ئورنى يېزىلىق ھۆكۈمەت تۇرۇشلۇق جايىنىڭ شەرقى جەنۇبىدىكى 3.5 كىلومېتىر جايىدا. 36



ئائىلە، 120 نوپۇس، 481 مو تېرىم يېرى بار. كاندۇك لەقەملىك كىشىلەر مەھەللىسىنى كۆرسىتىدۇ.  
چولاق تېرەك كەنت كومىتېتى تۇرۇشلۇق ئورنى تۇرسۇن تېرىقتا.

ئورنى يېزىلىق ھۆكۈمەت تۇرۇشلۇق جاينىڭ شەرقى شىمالىدىكى 2.5 كىلومېتىر جايدا. زىمىنى تەكشى، ئۈچ تەبىئىي كەنت، 143 ئائىلە، 547 نوپۇس بار. دېھقانچىلىقنى ئاساس قىلىدۇ. تېرىم يېرى 1417 مو، ئاساسى مەھسۇلاتى بۇغداي، قوناق، پاختا، قوشۇمچە مايلىقدان، پىلە ئۈزۈمچىلىك بىلەن شۇغۇللىنىدۇ. بىر باشلانغۇچ مەكتەپ بار. تاشيولى پۈتۈن كەنتكە تۇتىشىدۇ. 1958-يىلى ئۇچقۇن كوممۇنا 5-باشقۇرۇش رايون 1-دادۇي بولغان. 1979-يىلى چاۋاغ كوممۇنا چولاق تېرەك دادۇي دەپ ئۆزگەرتىلگەن. 1984-يىلى چولاق تېرەك كەنت كومىتېتى قۇرۇلغان.

#### تۇرسۇن تېرىق

ئورنى يېزىلىق ھۆكۈمەت تۇرۇشلۇق جاينىڭ شەرقى شىمالىدىكى 2.5 كىلومېتىر جايدا. 46 ئائىلە، 194 نوپۇس، 486 مو تېرىم يېرى بار. بۇ ئېرىقنى دەسلەپ ياسىغاندا دائىم سۇ يار پىچىپ كەتكەنلىكتىن يارىپىچىپ كېتىشتىن ساقلىنىش ئۈچۈن تۇرسۇن ئېرىق دەپ نام بېرىلگەن. كېيىن مەھەللە نامى بولۇپ قالغان.

#### ئاخۇن تېرىق

ئورنى يېزىلىق ھۆكۈمەت تۇرۇشلۇق جاينىڭ شەرقىدىكى 2.1 كىلومېتىر جايدا. 48 ئائىلە، 167 نوپۇس، 396 مو تېرىم يېرى بار. بۇ يەر بۇرۇن خوتەندىكى دائىلىق ئېرىپ سۇلايمان ئەلەمنىڭ ۋەخپە يېرى بولۇپ، شۇ كىشى نامدا مەخسۇس ئېرىق كولانغاچقا ئاخۇن ئېرىق دەپ نام قويۇلغان.

#### چولاق تېرەك

ئورنى يېزىلىق ھۆكۈمەت تۇرۇشلۇق جاينىڭ شەرقى شىمالىدىكى 3.2 كىلومېتىر جايدا. 49 ئائىلە، 184 نوپۇس، 507 مو تېرىم يېرى بار. بۇرۇن موشۇ كەنتتە بىر تۈپ چوڭ قاپاق تېرەك بولۇپ، ئۇنىڭ زور بىر پۈتمى سۇنۇپ كەتكەنلىكتىن چولاق تېرەك دەپ نام ئالغان.

#### باشپىچە كىچى كەنت كومىتېتى تۇرۇشلۇق ئورنى كاناي تېرىقتا

ئورنى يېزىلىق ھۆكۈمەت تۇرۇشلۇق جاينىڭ شەرقى شىمالىدىكى 7 كىلومېتىر جايدا. زىمىنى تەكشى، بىر تەبىئىي كەنت، 149 ئائىلە، 559 نوپۇس بار. دېھقانچىلىقنى ئاساس قىلىدۇ. تېرىم يېرى 1289 مو. ئاساسى مەھسۇلاتى بۇغداي، قوناق، پاختا. قوشۇمچە مايلىقدان، پىلە ئۈزۈمچىلىك بىلەن شۇغۇللىنىدۇ. بىر باشلانغۇچ مەكتەپ بار. تاشيولى پۈتۈن كەنتكە تۇتىشىدۇ. بۇ يەرنىڭ زىمىنى زەيلىك، قۇۋۋەتسىز بولۇپ، زىرائەت ياخشى ئۈنۈمگەچكە پىچە كىچى دەپ نام ئالغان. بۇ يەر پۈتۈن پىچە كىچى كەنتىنىڭ باش تەرىپىگە جايلاشقانلىقى ئۈچۈن باشپىچە كىچى دەپ ئاتالغان.

1958-يىلى ئۇچقۇن كوممۇنا 5-باشقۇرۇش رايون 4-دادۇي بولغان. 1979-يىلى چاۋاغ كوممۇنا باش پىچە كىچى دادۇي دەپ ئاتالغان. 1984-يىلى باشپىچە كىچى كەنت كومىتېتى

قۇرۇلغان.

### كانايېرىق

ئورنى يېزىلىق ھۆكۈمەت تۇرۇشلۇق جايىنىڭ شەرقى شىمالىدىكى 7 كىلومېتىر جايىدا. 52 ئائىلە، 185 نوپۇس، 422 مو تېرىم يېرى بار. كاناي لەقەملىكلەر كولىغان ئېرىق بولغاچقا شۇنداق ئاتالغان.

### ئۆستەڭئۇچى كەنت كومىتېتى تۇرۇشلۇق ئورنى يار ئېرىقتا

ئورنى يېزىلىق ھۆكۈمەت تۇرۇشلۇق جايىنىڭ شەرقى شىمالىدىكى 5.8 كىلومېتىر جايىدا. زىمىنى تەكشى، ئىككى تەبىئىي كەنت، 229 ئائىلە، 940 نوپۇس بار. دېھقانچىلىقنى ئاساس قىلىدۇ. تېرىم يېرى 1397 مو، ئاساسى مەھسۇلاتى بۇغداي، قوناق، پاختا، قوشۇمچە مايلىقدان پىلە ئۈزۈمچىلىك بىلەن شۇغۇللىنىدۇ. بىر باشلانغۇچ مەكتەپ بار، تاشيولى پۈتۈن كەنتكە تۇتىشىدۇ. بۇ كەنت جىمىي ئۆستىڭنىڭ ئاياغ ئۈچىدا بولغاچقا ئۆستەڭئۇچى دەپ نام ئالغان.

1958-يىلى ئۇچقۇن كوممۇنا 5-باشقۇرۇش رايۇن 5-دادۇي بولغان. 1979-يىلى چاۋاغ كوممۇنا ئۆستەڭ ئۇچى دادۇي دەپ ئۆزگەرتىلگەن. 1984-يىلى ئۆستەڭئۇچى كەنت كومىتېتى قۇرۇلغان.

### يار ئېرىق

ئورنى يېزىلىق ھۆكۈمەت تۇرۇشلۇق جايىنىڭ شەرقى شىمالىدىكى 6 كىلومېتىر جايىدا. 67 ئائىلە، 242 نوپۇس، 367 مو تېرىم يېرى بار. بۇرۇن مۇشۇ يەردىكى يار ئىچىدىن ئېرىق ئېلىنغاچقا يار ئېرىق دەپ نام ئالغان.

### چوڭقۇر ئېرىق

ئورنى يېزىلىق ھۆكۈمەت تۇرۇشلۇق جايىنىڭ شەرقى شىمالىدىكى 5.5 كىلومېتىر جايىدا. 55 ئائىلە، 236 نوپۇس، 432 مو تېرىم يېرى بار. چوڭقۇر جايىدىن ئېلىنغان ئېرىق نامى بىلەن شۇنداق ئاتالغان.

### كۆكۆمەت كەنت كومىتېتى تۇرۇشلۇق ئورنى توغرا ئېرىقتا.

ئورنى يېزىلىق ھۆكۈمەت تۇرۇشلۇق جايىنىڭ شەرقىدىكى 3.5 كىلومېتىر جايىدا. زىمىنى تەكشى، ئۈچ تەبىئىي كەنت، 247 ئائىلە، 894 نوپۇس بار. دېھقانچىلىقنى ئاساس قىلىدۇ. تېرىم يېرى 2134 مو، ئاساسى مەھسۇلاتى بۇغداي، قوناق، پاختا، قوشۇمچە مايلىقدان، پىلە ئۈزۈمچىلىك بىلەن شۇغۇللىنىدۇ. بىر باشلانغۇچ مەكتەپ بار. تاشيولى پۈتۈن كەنتكە تۇتىشىدۇ.

“كۆكۆمەت” موڭغۇلچە كۆكمۆت دېگەن سۆزدىن ئۆزگەرگەن بولۇپ، كۆپ-كۆك يېشىلزارلىق، دەل-دەرەخلىك يەر دېگەن مەنىدە. بۇ يەردە قەدىمدىن تارتىپ تەبىئىي توغراق كۆپ ئۆسىدۇ. شۇڭا كۆكۆمەت دەپ ئاتالغان.

1958-يىلى ئۇچقۇن كوممۇنا 5-باشقۇرۇش رايون 6-دادۇي بولغان. 1979-يىلى چاۋاغ كوممۇنا كۆكۆمەت دادۇي دەپ ئۆزگەرتىلگەن. 1984-يىلى كۆكۆمەت كەنت كومىتېتى قۇرۇلغان.

### توغرا ئېرىق

ئورنى يېزىلىق ھۆكۈمەت تۇرۇشلۇق جايىنىڭ شەرقىدىكى 3.4 كىلومېتىر جايدا. 57 ئائىلە، 179 نوپۇس، 386 مو تېرىم يېرى بار. يەر تۈزۈلىشىگە ئاساسەن توغرا كىسىپ ئېلىنغان ئېرىق نامى بىلەن شۇنداق ئاتالغان.

### دۆڭئېرىق

ئورنى يېزىلىق ھۆكۈمەت تۇرۇشلۇق جايىنىڭ شەرقىدىكى 2.9 كىلومېتىر جايدا. 56 ئائىلە، 219 نوپۇس، 440 مو تېرىم يېرى بار. دۆڭ جايدىن ئېلىنغان ئېرىق نامى بىلەن دۆڭئېرىق دەپ نام قويۇلغان. كېيىن كەنت نامىغا ئايلانغان.

### چۈجەمەھەللە

ئورنى يېزىلىق ھۆكۈمەت تۇرۇشلۇق جايىنىڭ شەرقىدىكى 4.6 كىلومېتىر جايدا. 35 ئائىلە، 116 نوپۇس، 360 مو تېرىم يېرى بار. چۈجە لەقەملىكلەر مەھەللىسىنى كۆرسىتىدۇ.

### كوچا ئېرىق كەنت كوھەتېتى

تۇرۇشلۇق ئورنى كوچا ئېرىقتا

ئورنى يېزىلىق ھۆكۈمەت تۇرۇشلۇق جايىنىڭ شەرقىدىكى 3.9 كىلومېتىر جايدا. زېمىنى تەكشى، ئىككى تەبىئىي كەنت، 221 ئائىلە، 785 نوپۇس بار. ئاساسى مەھسۇلاتى بۇغداي، قوناق، پاختا. قوشۇمچە مايلىقدان، پەلە ئۈزۈمچىلىك بىلەن شوغوللىنىدۇ. بىر باشلانغۇچ مەكتەپ بار. تاشيولى پۈتۈن كەنتكە تۇتىشىدۇ. تۇرۇشلۇق كەنت نامى بىلەن ئاتالغان. 1958-يىلى ئۇچقۇن كوممۇنا 5-باشقۇرۇش رايون 7-دادۇي بولغان. 1979-يىلى چاۋاغ كوممۇنا كوچا ئېرىق دادۇي دەپ ئاتالغان. 1984-يىلى كوچا ئېرىق كەنت كومىتېتى قۇرۇلغان.

### كوچا ئېرىق

ئورنى يېزىلىق ھۆكۈمەت تۇرۇشلۇق جايىنىڭ شەرقىدىكى 3.9 كىلومېتىر جايدا. 49 ئائىلە، 185 نوپۇس، 476 مو تېرىم يېرى بار. بۇ كەنتتە ئادەملەر بىر كوچا بولۇپ زىچ ئولتۇراقلاشقان ۋە كوچىغا سۇ بارىدىغان ئېرىق نامى بىلەن شۇنداق ئاتالغان.

### قادا ئېرىق

ئورنى يېزىلىق ھۆكۈمەت تۇرۇشلۇق جايىنىڭ شەرقىدىكى 4.7 كىلومېتىر جايدا. بۇ كەنتنىڭ زېمىنى پەس، زەي تۇپراق كۆپ، 49 ئائىلە، 169 نوپۇس، 420 مو تېرىم يېرى بار. تاپان لەقەملىكلەر مەھەللىسىنى كۆرسىتىدۇ.

تۇرۇشلۇق ئورنى ئانەشەدۆڭدە

### ئادەشەدۆڭ كەنت كومىتېتى

ئورنى يېزىلىق ھۆكۈمەت تۇرۇشلۇق جايىنىڭ شەرقى شىمالىدىكى 26.7 كىلومېتىر جايدا. قۇملۇق تۈزلەڭلىك، شىمالى تەكلىماكان چۆلىگە تۇتىشىدۇ. قۇم تۇپراق، بوران كۆپ چىقىدۇ. ھاۋاسى قۇرغاق. بىر تەبىئىي كەنت، 56 ئائىلە، 320 نوپۇس بار، دېھقانچىلىقنى ئاساس قىلىدۇ. تېرىم يېرى 795 مو، ئاساسى مەھسۇلاتى بۇغداي، قوناق، پاختا. قوشۇمچە مايلىقدان تېرىلىدۇ. چارۋا بېقىلىدۇ. بىر باشلانغۇچ مەكتەپ بار. ئاددى تاشيولى دول يېزا يولى ئارقىلىق ناھىيە شەھىرىگە تۇتىشىدۇ.

1959-يىلى ئادەم يۆتكەپ ئەكىرىپ بوز يەر ئاچقاندا ئۇچقۇن كوممۇنا باشقۇرغان بوز يەر دېھقانچىلىق مەيدان دەپ ئاتالغان. 1960-يىلى ئۇچقۇن كوممۇنا دېھقانچىلىق مەيدان 1-دادۇي دەپ ئايرىلغان. 1979-يىلى چاۋاغ كوممۇنا ئاتەشداۋك دادۇيگە ئۆزگەرتىلگەن. 1984-يىلى ئاتەشداۋك كەنت كومىتېتى قۇرۇلغان.

### ئاتەشداۋك

ئورنى يېزىلىق ھۆكۈمەت تۇرۇشلۇق جايىنىڭ شەرقى شىمالىدىكى 26.7 كىلومېتىر جايىدا. 56 ئائىلە، 320 نوپۇس، 795 مو تېرىم يېرى بار. بۇ يەر ئەسلى يۇلغۇنلۇق، توغراقلىق چۆل بولۇپ، كەنتتىكى كىشلەر بۇ يەرگە ئوتۇن ئېلىپ چىقىش ئۈچۈن كىرگەندە ھاۋانىڭ تازا قىزىپ كەتكەن پەيتلىرىدە ئىسلاپ كەتكەن، شۇنىڭ بىلەن ئاتەشداۋك دەپ ئاتىغان. كېيىن كەنت نامىغا ئايلانغان.

تۇرۇشلۇق ئورنى يېڭىئاۋاتتا

### يېڭىئاۋات كەنت كومىتېتى

ئورنى يېزىلىق ھۆكۈمەت تۇرۇشلۇق جايىنىڭ شەرقى شىمالىدىكى 28 كىلومېتىر جايىدا. شىمالى تەكلىماكان چۆلىگە تۇتىشىدۇ. قۇم بۇران كۆپ چىقىدۇ. ھاۋاسى قۇرغاق، ئىسسىق، بىر تەبىئى كەنت، 62 ئائىلە، 307 نوپۇس بار. دېھقانچىلىقنى ئاساس قىلىدۇ. تېرىم يېرى 654 مو، ئاساسى مەھسۇلاتى بۇغداي، قوناق، قوشۇمچە پاختا، مايلىقدان تېرىلىدۇ. بىر باشلانغۇچ مەكتەپ بار. بۇ يېڭى ئاچقان بوز يەر بولغاچقا يېڭىئاۋات دەپ نام قويۇلغان.

1959-يىلى بوز يەر ئېچىپ، 1960-يىلى ئۇچقۇن كوممۇنا دېھقانچىلىق مەيدان 2-دادۇيگە ئايرىلغان. 1979-يىلى چاۋاغ كوممۇنا يېڭىئاۋات دادۇيگە ئۆزگەرتىلگەن. 1984-يىلى يېڭى-ئاۋات كەنت كومىتېتى قۇرۇلغان.

تۇرۇشلۇق ئورنى سىكىلەكمازاردا

### سەگۈلۈك كەنت كومىتېتى

ئورنى يېزىلىق ھۆكۈمەت تۇرۇشلۇق جايىنىڭ شەرقى شىمالىدىكى 29 كىلومېتىر جايىدا. شىمالى تەكلىماكان چۆلىگە تۇتىشىدۇ. قۇم تۇپراق، بىر تەبىئى كەنت، 52 ئائىلە، 142 نوپۇس بار. دېھقانچىلىقنى ئاساس قىلىدۇ، تېرىم يېرى 303 مو، ئاساسى مەھسۇلاتى بۇغداي، قوناق، قوشۇمچە پاختا، مايلىقدان تېرىلىدۇ. چارۋا بېقىلىدۇ. بىر باشلانغۇچ مەكتەپ بار. دول يېزىلىرى ئارقىلىق ناھىيىگە بارىدىغان ئاددى تاشيولى بار.

1959-يىلى بوز يەر ئېچىپ، 1960-يىلى ئۇچقۇن كوممۇنا دېھقانچىلىق مەيدان 3-دادۇي بولغان. 1979-يىلى چاۋاغ كوممۇنا سەگۈلۈك دادۇيگە ئۆزگەرتىلگەن. 1984-يىلى سەگۈلۈك كەنت كومىتېتى قۇرۇلغان.

### سىكىلەكمازار

ئورنى يېزىلىق ھۆكۈمەت تۇرۇشلۇق جايىنىڭ شەرقى شىمالىدىكى 29.5 كىلومېتىر جايىدا. 52 ئائىلە، 142 نوپۇس. 303 مو تېرىم يېرى بار. سىكىلەك مازار دېگەن سۆز ئەسلى سەگۈلۈك مازاردىن ئۆزگەرگەن، ئەسلى بۇ يەر چۆل بولۇپ، بوندىن 60 يىل ئىلگىرى يازىل ھاجىم دېگەن كىشى سەگۈتېرەك جىرىمى سېلىپ كۆكەرتكەنلىكتىن سەگۈلۈك دەپ ئاتالغان ۋە مازار شە-

كىلىنىپ، سەگۈلۈك مازار بولغان. كىيىن سىكىلەك مازارغا ئۆزگىرىپ كەتكەن.

گۈلباغ كەنت كۆمەتېتى تۇرۇشلۇق ئورنى گۈلباغدا


ئورنى يېزىلىق ھۆكۈمەت تۇرۇشلۇق جايىنىڭ شەرقى شىمالىدىكى 25.5 كىلومېتىر جايىدا. قۇملۇق. بىر تەبىئىي كەنت، 63 ئائىلە، 250 نوپۇس بار. دېھقانچىلىقنى ئاساس قىلىدۇ. تېرىم يېرى 540 مو، ئاساسى مەھسۇلاتى بۇغداي قوناق، قوشۇمچە مايلىقدان، پاختا تېرىلىدۇ. چارۋا بېقىلىدۇ.

1959-يىلى بوز يەر ئېچىپ، 1960-يىلى ئۇچقۇن كوممۇنا دېھقانچىلىق مەيدان 4-دادۇيىگە ئايرىلغان. 1979-يىلى چاۋاغ دېھقانچىلىق مەيدان 4-دادۇيى دېيىلگەن. 1984-يىلى بۇ يەرنىڭ تەبىئىي گۈزەللىكىگە ئاساسەن يېڭىدىن گۈلباغ دەپ نام بېرىپ، گۈلباغ كەنت كومىتېتى قۇرۇلغان.

يەر پارچىسى


جەمئىي

ئورنى چارباغ يېزا تۇرۇشلۇق جايىنىڭ شەرقىدە بولۇپ، چىلداقتېرەك، كۆلئېرىق، پىچەكچى، ئۆستەڭئۇچچى قاتارلىق كەنتلەرنى ئۆز ئىچىگە ئالىدۇ. 14 تەبىئىي كەنت، 1260 ئائىلە، 4690 نوپۇس بار. دېھقانچىلىقنى ئاساس قىلىدۇ، تېرىم يېرى 8375 مو. جىمىنىڭ مەناسى ۋە نامىنىڭ كېلىپ چىقىشى ئېنىق ئەمەس.










## ھاڭگىي يېزىسىنىڭ ئومۇمىي ئەھۋالى



ئېتىز ئەھتاتە ئورمىنى.

ھاڭگىي يېزىسى لوپ ناھىيە شەھەر ئىچىنىڭ شىمالىدىكى 7 كىلومېتىر جايغا جايلاشقان. شەرقتە دول يېزىسى بىلەن قوشنا، جەنۇبى راخمانپۇر ئۆستىڭى بىلەن چېگرىلىنىدۇ. غەربى چارباغ يېزىسى بىلەن، شىمالى تەكلىماكان چۆلى بىلەن تۇتىشىدۇ. جەنۇبتىن شىمالغا ئۇزۇنلىقى 16 كىلومېتىر، شەرقتىن غەربكە كەڭلىكى تەخمىنەن 7 كىلومېتىر، ئومۇمىي كۆلىمى 112 كۋادرات كىلومېتىر، 36 كەنت كومىتېتى، 89 تەبىئىي كەنت، 6781 ئائىلە، 26 مىڭ 751 نوپۇس بار. ھەممىسى ئۇيغۇر. يېزىلىق ھۆكۈمەتتىن ناھىيىگىچە بولغان تاشيولغا ماي ياتقۇزۇلغان. يېزىلىق ھۆكۈمەتنىڭ تۇرۇشلۇق ئورنى قۇمباغ كەنتىدە.

ھاڭگىي دېگەن ھاڭگىيادىن ئۆزگەرگەن. ئۇ-ھاڭ ئىچىدە گىيا ئۆسكەن يارلىق دېگەن مەنىدە، موڭغۇل تارىخچىسى يولداش سەيشىالىنىڭ ئېيتىشىچە، ھاڭگىي دېگەن موڭغۇلچە «ھاڭگىي» دىن ئۆزگەرگەن بولۇپ، ئوت-گىيەلەر قۇبۇق ئۆسكەن تاغ-داۋان، قۇم دۆڭلىرى دېگەن مەنىسى بار. قەدىمكى زاماندا بۇ يەر ئۇدۇن دۆلىتىنىڭ غەربى شەھەرلىرىنىڭ بىرسى (ھازىرقى ئاقسېپىل)



كۈن سۇ يالاپ قىيپاش قىلىپ قويغان. دېڭىز يۈزىدىن ئوتتۇرىچە ئېگىزلىكى 1300 مېتىر، يېزى-نىڭ غەربى شىمالى ۋە شىمال قىسمىدا بىسپايان قۇم دۆۋىلىرى بار. شەرقىدە بىر قىسىم زەيى-لىك، ساسلىق يەرلەر بار. تەۋەلىكىدە پارچە-پۇرات قۇم دۆۋىلىرى ۋە شىمالى تەرىپىدە پارچە-پۇرات تەبىئىي كۆلمەكلەر بار. قالغان يەرلىرى يېشىللىق تېرىلغۇ يەرلەردىن ئىبارەت. ھاۋاسى قۇرغاق، شامال كۆپ چىقىدۇ. يىللىق ئوتتۇرىچە تېمپېراتۇرىسى  $11.5^{\circ}$ ، 7-ئايدىكى ئەڭ يۇقىرى ئوتتۇرىچە تېمپېراتۇرا  $24.5^{\circ}\text{C}$ ، 1-ئايدىكى ئەڭ تۆۋەن ئوتتۇرىچە تېمپېراتۇرا  $-6^{\circ}\text{C}$ ، تارىخى يىللاردىن بۇيانقى ئوتتۇرىچە ھۆل يېغىن مىقدارى 32 مىللىمېتىر، يىللىق قىروسىز مەزگىلى 212 كۈن. قۇم تۇپراق. تېرىلغۇ يېرى 57 مىڭ 910 مو، ئاساسى مەھسۇلاتى بۇغداي، قوناق، پاختا، قوشۇمچە مايلىقدان، پىلە ئۈزۈمچىلىك بىلەن شۇغۇللىنىدۇ. يەل يېمىش كۆپ ئۆستۈرۈلدۇ. چارۋا بېقىلىدۇ. 1985-يىللىق ئاشلىق ئومۇمىي مەھسۇلاتى 29 مىليون 418 مىڭ 209 جىڭ بولۇپ، بىرلىك مەھسۇلاتى 676 جىڭ، كىشى بېشىغا توغرا كېلىدىغان ئوتتۇرىچە ئاشلىق 1100 جىڭ، پاختىنىڭ ئومۇمىي مەھسۇلاتى 752 مىڭ جىڭ، مايلىقداننىڭ ئومۇمىي مەھسۇلاتى 750 مىڭ جىڭ، قوتاندىكى قالدۇق چارۋا 71 مىڭ 253 توياق.

ھاڭگىي يېزىسى لوپ ناھىيىسىدىكى ئاساسلىق سۇغۇرۇش رايونلىرىنىڭ بىرى ھېساپلىنىدۇ. ھاڭگىي ئۆستىڭى ناھىيىنىڭ باش زاكۇدىن باشلىنىپ، ھاڭگىي چېگرىسىغا قۇيۇلىدۇ. يىللىق سۇ تەقسىمات مىقدارى 10 مىليون 880 مىڭ كۇب، ئۇنىڭدىن سىرت ھاڭگىي ئۆستىڭىگە قۇيۇل-دىغان خېلى كۆپ بۇلاق سۈيى بار، بۇنىڭ بىلەن قۇرغاقچىلىق مەزگىلىدىكى ئېتىسپاننى تولۇقلى-غىلى بولىدۇ.

يېزا باشقۇرغان كارخانىلاردىن گىلەمچىلىك، قىش خۇمدىنى، دېھقانچىلىق قوشۇمچە مەھسۇ-لاتلىرىنى پىششىقلاش زاۋۇتى، قۇرۇلۇش كارخانىسى، شۇنداقلا شەخسلەر ئىلكىدىكى ئۇن تارتىش، ياغ تارتىش، پاختا چىقىرىش قاتارلىق كىچىك تىجارەت دوكانلىرى بار. 7 ماشىنا، 95 ھەرخىل تراكتور، 28 ھەر خىل پىششىقلاش ماشىنىلىرى بار.

ھاڭگىي يېزا لوپ ناھىيىسىدىكى مۇھىم پىلچىلىك بازىلىرىنىڭ بىرى، يېقىنقى يىللاردىن بۇيان، كوللېكتىپنى ھېساپقا ئالمىغاندىمۇ شەخسى پىلە بېقىش ئىشلىرى تەرەققى قىلدى. 1985-يىللىق ئومۇمىي مەھسۇلات مىقدارى 67 مىڭ جىڭغا يەتتى.

ھاڭگىي يېزىسىنىڭ مېۋە تۈرى ناھىيە بويىچە كۆپ، مەھسۇلاتى يۇقىرى بولۇش بىلەن ئالدىنقى ئورۇندا تۇرىدۇ. 1985-يىلى ئىشلەپچىقىرىلغان ھەر خىل يەل-يېمىش تەخمىنەن 3 مىليون 600 مىڭ جىڭغا يەتكەن.

يېقىنقى يىللاردىن بۇيان ھاڭگىي يېزىسىنىڭ ھەر ساھە ئىشلىرىنىڭ تەرەققىياتى ناھايىتى تىز بولدى. يېزا ئاساسى قۇرۇلۇشى دەسلەپكى قېلىپقا چۈشتى. ھازىر سۇغۇرۇش ئېرىق ئۆستەڭلىرى 520 بولۇپ، ئومۇمىي ئۇزۇنلىقى 639 كىلومېتىر، ئورمان 273 پارچە، سالا ئېتىز 343 پارچە، ئاھالىلار نۇقتىسى 193، يول 282 بولۇپ، سالا ئېتىز، ئېرىق-ئۆستەڭ، ئورمان بەلباغ، يوللار بىر گەۋدە قىلىنغان ئورمان بىلەن تورلاشتۇرۇش ۋەزىيىتى شەكىللەندى. مەدەنى مائارىپ،

سەھىيە، ساقلىقنى ساقلاش ئىشلىرىمۇ تەرەققى قىلدى. ھازىر بىر يېزىلىق ئوتتۇرا مەكتەپ، 27 باشلانغۇچ مەكتەپ، 3600 نەپەر ئوقۇغۇچى، ئوقۇتقۇچى بار. بىر دوختۇرخانا، 30 كەنت دەرىجى-لىك ساقلىقنى ساقلاش پونكىتى بار. يەنە كىنوخانا، مەدەنىيەت پونكىتى، رادىئو ئۇزبى، پوچتا تېلېگراف، باجخانا، بانكا قاتارلىق ئورۇنلىرى بار. سودا تورلىرى ھەممە جايلارغا يېيىلغان.

ھاڭگى تەۋەسىدە بىر ئاسارەتسىقە ئورنى يەنى ئاقسېپىل خارابىلىقى بار. «ئاقسېپىل» دېگەن ھازىرقى چۆل ئوتتۇرىسىدا سىرتقا كۆرۈنۈپ تۇرغان، ئاق سېغىز خام قىشتا قاتۇرۇلغان شەھەر سېپىل خارابىلىقىغا ئاساسەن ئېيتىلغان. بۇ شەھەر سېپىلى قەدىمكى ئۇدۇن دۆلتىنىڭ شەھەر ئورنى بولۇپ، ھازىر قۇم دۆۋىلىرىنىڭ ئاستىدا كۆمۈلۈپ قالغان. پەقەت شەھەر سېپىلىنىڭ بۇزۇلۇپ ئېشىپ قالغان 90 مېتىردىن ئارتۇقراق تېمى سىرتقا كۆرۈنۈپ تۇرىدۇ. بۇ يەر ئاپتونوم رايون دەرىجىلىك مەدەنىي ئاسارەتلىرىنى قوغداش ئورنى ھىساپلىنىدۇ.



## ئۆلچەملىك ناملار

ھاڭگىي يېزىسى

ھاڭگىي يېزىسىنىڭ ئومۇمىي ئەھۋال ماتېرىيالىغا قارالسۇن.

قۇمباغ

ئورنى يېزىلىق ھۆكۈمەت تۇرۇشلۇق جايىنىڭ غەربى جەنۇبىدىكى 0.8 كىلومېتىر جايدا. 95 ئائىلە، 320 نوپۇس، 216 مو تېرىم يېرى بار. كەنت شەكىللەنگەن ۋاقتىدا كەنتىنىڭ تۆت ئەتراپى قۇملۇق بولغاچقا «قۇمباغ» دەپ نام ئالغان.

يېزىلىق پارتىيە، ھۆكۈمەت ئورگانلىرى، كەسپى كارخانا ئورۇنلار، مەدەنى مائارىپ، سەھىيە ئورۇنلىرى مۇشۇ كەنتكە جايلاشقان بولۇپ، ھاڭگىي يېزىسىنىڭ سىياسى، ئىقتىسادى، مەدەنىيەت مەركىزى ھېسابلىنىدۇ.

تۇرۇشلۇق ئورنى قۇمباغدا

قۇمباغ كەنت كومىتېتى

ئورنى يېزىلىق ھۆكۈمەت تۇرۇشلۇق جايىنىڭ غەربى جەنۇبىدىكى 0.8 كىلومېتىر جايدا. يەر تۈزۈلۈشى تەكشى، بىر تەبىئىي كەنت، 169 ئائىلە، 579 نوپۇس بار. دېھقانچىلىقنى ئاساس قىلىدۇ. تېرىم يېرى 1094 مو، ئاساسى مەھسۇلاتى بۇغداي، قوناق، پاختا، قوشۇمچە مايلىقدان، پىلە ئۈزۈمچىلىك بىلەن شۇغۇللىنىدۇ. تۇرۇشلۇق كەنت نامى بىلەن ئاتالغان.

1958-يىلى يالقۇن كوممۇنا 2-باشقۇرۇش رايون 3-دادۇي بولغان. 1979-يىلى ھاڭگىي كوممۇنا قۇمباغ دادۇي دەپ ئۆزگەرتىلگەن. 1984-يىلى 2-باشقۇرۇش رايون 2-دادۇي بىلەن بىرلەشتۈرۈپ قۇمباغ كەنت كومىتېتى قۇرۇلغان.

تۇرۇشلۇق ئورنى باغچىدا

باغچە كەنت كومىتېتى

ئورنى يېزىلىق ھۆكۈمەت تۇرۇشلۇق جايىنىڭ غەربى جەنۇبىدىكى 4.1 كىلومېتىر جايدا. زىمىنى تەكشى، بىر تەبىئىي كەنت، 82 ئائىلە، 332 نوپۇس بار. باغۋەنچىلىكنى ئاساس قىلىدۇ. مېۋىلىك ئورمان كۆلىمى 1215 مو، ئاساسلىقى تۈرلۈك مېۋىلەرنى ئىشلەپچىقىرىدۇ.

1970-يىلى باغچە قۇرۇلغان. 1984-يىلى ھاڭگىي يېزىغا بىۋاستە قاراشلىق مېۋىلىك باغچە بولۇپ كەنت قۇرۇلغان.

يېڭىئاچما

ئورنى يېزىلىق ھۆكۈمەت تۇرۇشلۇق جايىنىڭ شىمالىدىكى 4 كىلومېتىر جايدا. 17 ئائىلە، 69 نوپۇس، 216 مو تېرىم يېرى بار. بۇ كەنت 1960-يىلى يېڭىدىن ئېچىلغاچقا «يېڭىئاچما» دەپ نام ئالغان.

ئارقا ئۆلچەملىك كەنت كومىتېتى تۇرۇشلۇق ئورنى تايلاق تۈگمەنېشى ئورنى يېزىلىق ھۆكۈمەت تۇرۇشلۇق جاينىڭ غەربى جەنۇبىدىكى 4.4 كىلومېتىر جايدا، زىمىنى تەكشى، ئىككى تەبىئىي كەنت، 140 ئائىلە، 567 نوپۇس بار. دېھقانچىلىقنى ئاساس قىلىدۇ. ئاساسى مەھسۇلاتى بۇغداي، قوناق، پاختا، قوشۇمچە مايلىقدان، پىلە ئۈزۈمچىلىك بىلەن شۇغۇللىنىدۇ. تاشيولى ھەرقايسى كەنتلەرگە تۇتىشىدۇ. بۇ كەنت ھاڭگىي ئۆستىڭنىڭ ئارقا تەرىپىدىكى ئىلەك بويىغا جايلاشقانلىقى ئۈچۈن شۇنداق نام ئالغان.

1958-يىلى يالقۇن كوممۇنا 1-باشقۇرۇش رايون 2-دادۇي بولغان. 1979-يىلى ھاڭگىي كوممۇنا ئارقا ئىلەك دادۇي دەپ ئۆزگەرتىلگەن. 1984-يىلى ئارقا ئىلەك كەنت كومىتېتى قۇرۇلغان.

### تايلاق تۈگمەنېشى

ئورنى يېزىلىق ھۆكۈمەت تۇرۇشلۇق جاينىڭ غەربى جەنۇبىدىكى 4.4 كىلومېتىر جايدا. 119 ئائىلە، 437 نوپۇس، 1146 مو تېرىم يېرى بار. تايلاق لەقەملىك كىشىلەر چۆرىگەن تۈگمەن بولۇپ كېيىن كەنت نامى قىلىپ قوللۇنۇلغان.

### ھانتا توغراق

ئورنى يېزىلىق ھۆكۈمەت تۇرۇشلۇق جاينىڭ غەربى جەنۇبىدىكى 3.5 كىلومېتىر جايدا، 31 ئائىلە، 119 نوپۇس، 474 مو تېرىم يېرى بار. ھانتا لەقەملىك كىشىلەرنىڭ ئىگىدارچىلىقىدىكى توغراق بولۇپ، كەنت نامىغا ئايلانغان.

### تۇرۇشلۇق ئورنى پاڭمەھەللىدە

### پاڭمەھەللىە كەنت كومىتېتى

ئورنى يېزىلىق ھۆكۈمەت تۇرۇشلۇق جاينىڭ غەربى جەنۇبىدىكى 1.5 كىلومېتىر جايدا. زىمىنى تەكشى، ئۈچ تەبىئىي كەنت، 92 ئائىلە، 331 نوپۇس بار. دېھقانچىلىقنى ئاساس قىلىدۇ. 1462 مو تېرىم يېرى بار. ئاساسى مەھسۇلاتى بۇغداي، قوناق، پاختا، قوشۇمچە مايلىقدان، پىلە ئۈزۈمچىلىك بىلەن شۇغۇللىنىدۇ. تاش يوللار ھەرقايسى كەنتلەرگە تۇتىشىدۇ. تۇرۇشلۇق كەنت نامى بىلەن ئاتالغان.

1958-يىلى يالقۇن كوممۇنا 1-باشقۇرۇش رايون 3-دادۇي 1-ئىشلەپچىقىرىش دۇي بولغان. 1979-يىلى ھاڭگىي كوممۇنا پاڭمەھەللىە دادۇي دەپ ئۆزگەرتىلگەن. 1984-يىلى پاڭمەھەللىە كەنت كومىتېتى قۇرۇلغان.

### پاڭمەھەللىە

ئورنى يېزىلىق ھۆكۈمەت تۇرۇشلۇق جاينىڭ غەربى جەنۇبىدىكى 1.5 كىلومېتىر جايدا. 32 ئائىلە، 113 نوپۇس، 389 مو تېرىم يېرى بار. «پاڭ» كىشىلەرنىڭ لەقىمى بولۇپ، كەنت نامىغا ئايلانغان.

### دوكمەھەللىە

ئورنى يېزىلىق ھۆكۈمەت تۇرۇشلۇق جاينىڭ غەربى جەنۇبىدىكى 1.9 كىلومېتىر جايدا. 17

ئائىلە، 57 نوپۇس، 395 مو تېرىم يېرى بار. بۇ يەرگە تۇنجى قېتىم كېلىپ ماكانلاشقان كىشى «دوك» (دۈمبە ئۈستىخنى قۇبۇپ قالغان) بولغاچقا «دوكمەھەللە» دەپ ئاتالغان.

### كوسايباغ

ئورنى يېزىلىق ھۆكۈمەت تۇرۇشلۇق جايىنىڭ غەربى جەنۇبىدىكى 3.9 كىلومېتىر جايدا. 16 ئائىلە، 53 نوپۇس، 256 مو تېرىم يېرى بار. بۇ يەردىكى كۆپ سانلىق كىشىلەرنىڭ لەقىمى «كوساي» بولغاچقا كېيىن كەنت نامى «كوسايباغ» دەپ ئاتالغان.

### كەڭتوقاي كەنت كومىتېتى تۇرۇشلۇق ئورنى مايماقمەھەللەدە

ئورنى يېزىلىق ھۆكۈمەت تۇرۇشلۇق جايىنىڭ غەربى جەنۇبىدىكى 2.2 كىلومېتىر جايدا. زىمىنى ئېگىز-پەس، ئۈچ تەبىئىي كەنت، 162 ئائىلە، 561 نوپۇس بار. دېھقانچىلىقنى ئاساس قىلىدۇ. تېرىم يېرى 1303 مو، ئاساسلىق مەھسۇلاتى بۇغداي، قوناق، پاختا، قوشۇمچە مايلىقدان پىلە ئۈزۈمچىلىك بىلەن شوغۇللىنىدۇ. بىر باشلانغۇچ مەكتەپ بار. تاشيول ھەرقايسى كەنتلەرگە تۇتاشقان. بۇ يەردە بۇرۇن قۇم دۆڭلىرى كۆپ بولۇپ، قۇم دۆڭلىرى ئارىلىقىدا كەڭ ئەگرى-توقاي تېرىلغۇ يەرلەر بولغانلىقتىن «كەڭتوقاي» دەپ ئاتالغان.

1958-يىلى يالقۇن كوممۇنا 1-باشقۇرۇش رايون 3-دادۇي بولغان. 1979-يىلى ھاڭگىي كوممۇنا كەڭتوقاي دادۇي دەپ ئۆزگەرتىلگەن. 1984-يىلى كەڭتوقاي كەنت كومىتېتى قۇرۇلغان.

### مايماق

ئورنى يېزىلىق ھۆكۈمەت تۇرۇشلۇق جايىنىڭ جەنۇبىدىكى 2.2 كىلومېتىر جايدا. 49 ئائىلە، 150 نوپۇس، 400 مو تېرىم يېرى بار. رىۋايەتلەرگە قارىغاندا بۈكەنتتە بۇرۇن ئۆتكەن بىر كەنت شىنىڭ پۈتى مايماق بولغاچقا بۇ كىشىگە «مايماق» لەقىم قويۇلغان، كېيىن كەنت نامى بولۇپ قالغان.

### كەڭتوقاي

ئورنى يېزىلىق ھۆكۈمەت تۇرۇشلۇق جايىنىڭ جەنۇبىدىكى 2.3 كىلومېتىر جايدا. 51 ئائىلە، 183 نوپۇس، 583 مو تېرىم يېرى بار. «توقاي» دېگەن پارچە-پارچە تېرىم يەرلەرگە قارىتىلغان.

### چېكە

ئورنى يېزىلىق ھۆكۈمەت تۇرۇشلۇق جايىنىڭ جەنۇبىدىكى 2.7 كىلومېتىر جايدا. 47 ئائىلە، 147 نوپۇس، 316 مو تېرىم يېرى بار. «چېكە» كىشىلەرنىڭ لەقىمى بولۇپ، كېيىن كەنت نامى بولۇپ قالغان.

### ساقال كەنت كومىتېتى تۇرۇشلۇق ئورنى پىچەكچىدە

ئورنى يېزىلىق ھۆكۈمەت تۇرۇشلۇق جايىنىڭ جەنۇبىدىكى 3 كىلومېتىر جايدا. زىمىنى تەكشى، بىر تەبىئىي كەنت، 157 ئائىلە، 597 نوپۇس بار. دېھقانچىلىقنى ئاساس قىلىدۇ. 90 مو ئوتلاق، 1650 مو تېرىم يېرى بار. ئاساسلىق مەھسۇلاتى بۇغداي، قوناق پاختا، قوشۇمچە مايلىقدان، پىلە ئۈزۈمچىلىك بىلەن شوغۇللىنىدۇ. تاشيولى ھەرقايسى كەنتلەرگە تۇتىشىدۇ. «ساقال» كىشىلەرنىڭ لەقىمى بولۇپ، كېيىن كەنت نامىغا ئايلانغان.

1958-يىلى يالقۇن كوممۇنا 1-باشقۇرۇش رايون 4-دادۇي بولغان. 1979-يىلى ھاڭگىي كوممۇنا ساقال دادۇي دەپ ئۆزگەرتىلگەن. 1984-يىلى ساقال كەنت كومىتېتى قۇرۇلغان.

### پىچەكچى

ئورنى يېزىلىق ھۆكۈمەت تۇرۇشلۇق جايىنىڭ جەنۇبىدىكى 3.5 كىلومېتىر جايدا. 129 ئائىلە، 467 نوپۇس، 1090 مو تېرىم يېرى بار. بۇرۇن بۇ يەرنىڭ توپىرىقى قۇۋۋەتسىز، مەھسۇلاتى تۆۋەن بۇلۇپ، كىشىلەر زىرائەت ئۆستۈرەلمىگەچكە «پىچەكچى» دەپ ئاتالغان.

تۇرۇشلۇق ئورنى تۆۋەنپىچەكچىدە

### تۆۋەنپىچەكچى كەنت كومىتېتى

ئورنى يېزىلىق ھۆكۈمەت تۇرۇشلۇق جايىنىڭ غەربى جەنۇبىدىكى 3.5 كىلومېتىر جايدا. زىمىنى تەكشى، قۇم توپراق، ئۈچ تەبىئىي كەنت، 241 ئائىلە، 899 نوپۇس بار. دېھقانچىلىقنى ئاساس قىلىدۇ. 2379 مو تېرىم يېرى بار. ئاساسى مەھسۇلاتى بۇغداي، قۇناق، پاختا، قۇشۇمچە مايلىقدان تېرىلىدۇ. بىر باشلانغۇچ مەكتەپ بار. تاشيوللىرى ھەرقايسى كەنتلەرگە تۇتىشىدۇ. تۇرۇشلۇق كەنت نامى بىلەن ئاتالغان.

1958-يىلى يالقۇن كوممۇنا 1-باشقۇرۇش رايون 6-دادۇي بولغان. 1979-يىلى ھاڭگىي كوممۇنا تۆۋەنپىچەكچى دادۇي دەپ ئۆزگەرتىلگەن. 1984-يىلى تۆۋەنپىچەكچى كەنت كومىتېتى قۇرۇلغان.

### تۆۋەنپىچەكچى

ئورنى يېزىلىق ھۆكۈمەت تۇرۇشلۇق جايىنىڭ غەربى جەنۇبىدىكى 3.5 كىلومېتىر جايدا. 129 ئائىلە، 467 نوپۇس، 1090 مو تېرىم يېرى بار. ئورنى پۈتۈن پىچەكچى كەنتىنىڭ تۆۋەن تەرىپىدە بولغاچقا شۇنداق ئاتالغان.

### ساقال

ئورنى يېزىلىق ھۆكۈمەت تۇرۇشلۇق جايىنىڭ جەنۇبىدىكى 2.2 كىلومېتىر جايدا. 79 ئائىلە، 296 نوپۇس، 913 مو تېرىم يېرى بار. بۇيەردە كىشىلەرنىڭ لەقىمىگە قارىتىلغان.

### دەرغىلاق

ئورنى يېزىلىق ھۆكۈمەت تۇرۇشلۇق جايىنىڭ جەنۇبىدىكى 3.8 كىلومېتىر جايدا. 33 ئائىلە، 136 نوپۇس، 306 مو تېرىم يېرى بار. ئەسلىدە كىشىلەرنىڭ لەقىمى بولۇپ، كېيىن كەنت نامى بولۇپ قالغان.

تۇرۇشلۇق ئورنى قارامەھەللىدە

### چىلگەجاي كەنت كومىتېتى

ئورنى يېزىلىق ھۆكۈمەت تۇرۇشلۇق جايىنىڭ غەربى جەنۇبىدىكى 5.8 كىلومېتىر جايدا. زىمىنى تەكشى، بىر تەبىئىي كەنت، 133 ئائىلە، 569 نوپۇس بار. دېھقانچىلىقنى ئاساس قىلىدۇ. 1433 مو تېرىم يېرى بار. ئاساسى مەھسۇلاتى بۇغداي، قۇناق، پاختا، قۇشۇمچە مايلىقدان، پىسە ئۆزۈم-چىلىك بىلەن شۇغۇللىنىدۇ. بىر باشلانغۇچ مەكتەپ بار. تاشيوللىرى ھەرقايسى كەنتلەرگە تۇتاشتۇرۇلغان.

«چىلگە» بالدور پىشىدىغان قوغۇن تۈرى بولۇپ، شەكلى يۇمۇلاق، ئۈزى كىچىك بولىدۇ. بۇ

يەرنىڭ شەكلىگە قاراپ شۇنداق نام قويۇلغان.

1958-يىلى يالقۇن كوممۇنا 1-باشقۇرۇش رايون 7-دادۇي بولغان. 1978-يىلى ھاڭگىي كوممۇنا «چىلگە جاي» دادۇي دەپ ئۆزگەرتىلگەن. 1984-يىلى چىلگە جاي كەنت كومىتېتى قۇرۇلغان.

### قارامەھەللە

ئورنى يېزىلىق ھۆكۈمەت تۇرۇشلۇق جايىنىڭ غەربى جەنۇبىدىكى 5.8 كىلومېتىر جايدا. 64 ئائىلە، 265 نوپۇس، 1046 مو تېرىم يېرى بار. كىشىلەرنىڭ لەقىمى بىلەن «قارامەھەللە» دەپ ئاتالغان.

تۇرۇشلۇق ئورنى پىلەڭمېرىقتا

پىلەڭمېرىق كەنت كومىتېتى

ئورنى يېزىلىق ھۆكۈمەت تۇرۇشلۇق جايىنىڭ غەربىدىكى 1.2 كىلومېتىر جايدا. زىمىنى تەكشى، قۇم توپراق، ئىككى تەبىئىي كەنت، 113 ئائىلە، 373 نوپۇس بار. دېھقانچىلىقنى ئاساس قىلىدۇ. تېرىم يېرى 1193 مو، ئاساسى مەھسۇلاتى بۇغداي، قوناق، پاختا، قوشۇمچە مايلىقدان، پىلە ئۆزۈمچىلىك بىلەن شۇغۇللىنىدۇ. بىر باشلانغۇچ مەكتەپ بار. تاشيولى ھەرقايسى كەنتلەرگە تۇتىشىدۇ. تۇرۇشلۇق كەنت نامى بىلەن ئاتالغان.

1958-يىلى يالقۇن كوممۇنا 2-باشقۇرۇش رايون 1-دادۇي بولغان. 1979-يىلى ھاڭگىي كوممۇنا پىلەڭمېرىق دادۇي دەپ ئۆزگەرتىلگەن. 1984-يىلى پىلەڭمېرىق كەنت كومىتېتى قۇرۇلغان.

### پىلەڭمېرىق

ئورنى يېزىلىق ھۆكۈمەت تۇرۇشلۇق جايىنىڭ غەربىدىكى 1.2 كىلومېتىر جايدا. 113 ئائىلە، 373 نوپۇس، 1193 مو تېرىم يېرى بار. «پىلەڭمېرىق» دېگەن پىلەڭ لەقەملىك كىشىلەر ئالغان ئېرىق بولۇپ، كېيىن كەنت نامى قىلىپ قوللۇنۇلغان.

### ياغچىمەھەللە

ئورنى يېزىلىق ھۆكۈمەت تۇرۇشلۇق جايىنىڭ غەربىدىكى 0.7 كىلومېتىر جايدا. 56 ئائىلە، 203 نوپۇس، 456 مو تېرىم يېرى بار. بۇ ياغ تارتىشنى كەسىپ قىلغان كىشىلەرنىڭ مەھەللەسىنى كۆرسىتىدۇ.

تۇرۇشلۇق ئورنى ياڭاقمەھەللەدە

چوڭقۇر ئېرىق كەنت كومىتېتى

ئورنى يېزىلىق ھۆكۈمەت تۇرۇشلۇق جايىنىڭ شەرقىدىكى 0.9 كىلومېتىر جايدا. زىمىنى تەكشى، تىڭ تەبىئىي كەنت، 375 ئائىلە، 1296 نوپۇس بار. دېھقانچىلىقنى ئاساس قىلىدۇ. 2289 مو تېرىم يېرى بار. ئاساسى مەھسۇلاتى بۇغداي، قوناق، پاختا، قوشۇمچە مايلىقدان، پىلە ئۆزۈم-چىلىك بىلەن شۇغۇللىنىدۇ. بىر باشلانغۇچ مەكتەپ بار. تاشيوللار ھەرقايسى كەنتلەرگە تۇتىشىدۇ. ئەسلىدە بۈكەنتتىكى ئېرىق چوڭقۇر يەردىن ئېلىنغاچقا «چوڭقۇر ئېرىق» دەپ نام ئالغان.

1958-يىلى يالقۇن كوممۇنا 2-باشقۇرۇش رايون 4-دادۇي بولغان. 1979-يىلى ھاڭگىي كوممۇنا چوڭقۇر ئېرىق دادۇي دەپ ئۆزگەرتىلگەن. 1964-يىلى چوڭقۇر ئېرىق دەپ تۈزۈتۈلۈپ

كەنت كومىتېتى قۇرۇلغان.

### ياڭاقمەھەللە

ئورنى يېزىلىق ھۆكۈمەت تۇرۇشلۇق جايىنىڭ شەرقىدىكى 0.9 كىلومېتىر جايدا. 67 ئائىلە، 209 نوپۇس، 339 مو تېرىم يېرى بار. كىشىلەرنىڭ لەقىمى بىلەن «ياڭاقمەھەللە» دەپ ئاتالغان.

### ساقالمەھەللە

ئورنى يېزىلىق ھۆكۈمەت تۇرۇشلۇق جايىنىڭ شەرقىدىكى 1 كىلومېتىر جايدا. 65 ئائىلە، 207 نوپۇس، 331 مو تېرىم يېرى بار. «ساقال» لەقىملىك كىشىلەر مەھەللىسىنى كۆرسىتىدۇ.

### دوقامەھەللە

ئورنى يېزىلىق ھۆكۈمەت تۇرۇشلۇق جايىنىڭ شەرقىدىكى 1 كىلومېتىر جايدا، 62 ئائىلە، 200 نوپۇس، 412 مو تېرىم يېرى بار. دوقا لەقىملىكلەر مەھەللىسىنى كۆرسىتىدۇ.

### سولۇ ئېرىق

ئورنى يېزىلىق ھۆكۈمەت تۇرۇشلۇق جايىنىڭ شەرقىدىكى 1.7 كىلومېتىر جايدا. 55 ئائىلە، 192 نوپۇس، 467 مو تېرىم يېرى بار. ئەسلىدە بۇ يەرنىڭ ئورنى كۆلمەك، سۇلۇق يەر بولغاچقا، «سولۇ ئېرىق» دەپ نام ئالغان.

### راخمانپۇر كەنت كومىتېتى

تۇرۇشلۇق ئورنى پارامەھەللەدە

ئورنى يېزىلىق ھۆكۈمەت تۇرۇشلۇق جايىنىڭ شەرقى جەنۇبىدىكى 2.9 كىلومېتىر جايدا. زىمىنى تەكشى، توپىرىقى زەيلىك، بەش تەبىئىي كەنت، 324 ئائىلە، 992 نوپۇس بار. دېھقانچىلىقنى ئاساس قىلىدۇ. 2498 مو تېرىم يېرى بار. ئاساسى مەھسۇلاتى بۇغداي، قوناق، پاختا، قوشۇمچە مايلىقدان. پىلە ئۆزۈمچىلىك بىلەن شوغوللىنىدۇ. بىر باشلانغۇچ مەكتەپ بار. تاشيوللار ھەرقايسى كەنتلەرگە تۇتىشىدۇ. نامنىڭ مەنىسى ھازىرچە ئېنىق ئەمەس.

1958-يىلى يالقۇن كومىمۇنا 2-باشقۇرۇش رايون 5-دادۇي بولغان. 1979-يىلى ھاڭگىي كومىمۇنا راخمانپۇر دادۇي دەپ ئۆزگەرتىلگەن. 1984-يىلى راخمانپۇر كەنت كومىتېتى قۇرۇلغان.

### پارامەھەللە

ئورنى يېزىلىق ھۆكۈمەت تۇرۇشلۇق جايىنىڭ شەرقى جەنۇبىدىكى 2.9 كىلومېتىر جايدا. 46 ئائىلە، 177 نوپۇس، 317 مو تېرىم يېرى بار. كىشىلەرنىڭ لەقىمى بىلەن «پارامەھەللە» دەپ نام ئالغان.

### چىرا ئايىمقى

ئورنى يېزىلىق ھۆكۈمەت تۇرۇشلۇق جايىنىڭ شەرقى جەنۇبىدىكى 3 كىلومېتىر جايدا. 37 ئائىلە، 141 نوپۇس، 300 مو تېرىم يېرى بار. ئەسلىدە بۇ يەرگە چىرىلىق بىر ئائىلىلىك كىشىلەر كېلىپ ئولتۇراقلاشقاچقا «چىرا ئايىمقى» دەپ نام ئالغان.

### دۆڭتاختا

ئورنى يېزىلىق ھۆكۈمەت تۇرۇشلۇق جايىنىڭ شەرقى جەنۇبىدىكى 2.9 كىلومېتىر جايدا.



49 ئائىلە، 221 نوپۇس، 535 مو تېرىم يېرى بار. ئەسلىدە بۇ يەر ئېگىزگە جايلاشقان بىر پارچە يەر بولۇپ «دۆڭتاختا» دەپ نام ئالغان ۋە كېيىن كەنت نامىغا ئايلانغان.  
توزغاقمەھەللە

ئورنى يېزىلىق ھۆكۈمەت تۇرۇشلۇق جايىنىڭ شەرقى جەنۇبىدىكى 2.5 كىلومېتىر جايىدا.  
57 ئائىلە، 209 نوپۇس، 493 مو تېرىم يېرى بار. بۇ كەنتتە ئىلگىرى بىر پارچە يىكەنلىك بولۇپ، توزغاق كۆپ چىقاتتى، شۇڭا «توزغاقمەھەللە» دەپ نام ئالغان.  
ئىلەك

ئورنى يېزىلىق ھۆكۈمەت تۇرۇشلۇق جايىنىڭ شەرقى جەنۇبىدىكى 2 كىلومېتىر جايىدا. 51 ئائىلە، 160 نوپۇس، 365 مو تېرىم يېرى بار. بۇ كەنتىدىن سىزما سۇ ئاقىدىغان ئىلەك ئېرىقى كىسىپ ئۆتكەچكە شۇنداق نام ئالغان.

ئايغاق سوغاقتۇم كەنت كومىتېتى  
تۇرۇشلۇق ئورنى ئايغاق سوغاقتۇمدا  
ئورنى يېزىلىق ھۆكۈمەت تۇرۇشلۇق جايىنىڭ غەربى جەنۇبىدىكى 4.1 كىلومېتىر جايىدا. زىمىنى تەكشى، بىر تەبىئىي كەنت، 147 ئائىلە، 529 نوپۇس بار. دېھقانچىلىقنى ئاساس قىلىدۇ. 2391 مو تېرىم يېرى بار. ئاساسى مەھسۇلاتى بۇغداي، قوناق، پاختا، قوشۇمچە مايلىقدان، پىلە ئۈزۈمچىلىك بىلەن شوغوللىنىدۇ. بىر باشلانغۇچ مەكتەپ بار. تاشيوللىرى ھەرقايسى كەنتلەرگە تۇتىشىدۇ. تۇرۇشلۇق كەنت نامى بىلەن ئاتالغان.

1960-يىلى بوز يەر ئېچىلىپ كەنت قۇرۇلغان، 1970-يىلى يالقۇن كوممۇنا 2-باشقۇرۇش رايون 6-دادۇي بولغان. 1979-يىلى ھاڭگىي كوممۇنا ئايغاق سوغاقتۇم دادۇي دەپ ئۆزگەرتىلگەن. 1984-يىلى ئايغاق سوغاقتۇم كەنت كومىتېتى قۇرۇلغان.

ئايغاق سوغاقتۇم  
ئورنى يېزىلىق ھۆكۈمەت تۇرۇشلۇق جايىنىڭ غەربى جەنۇبىدىكى 4.1 كىلومېتىر جايىدا. 147 ئائىلە، 529 نوپۇس، 2391 مو تېرىم يېرى بار. ئەسلى قۇملۇق بولۇپ، تېمپېراتورا پەرقى چوڭ، بىر قەدەر سوغۇق بولغاچقا شۇنداق نام ئالغان.

بەگئېرىق كەنت كومىتېتى  
تۇرۇشلۇق ئورنى گورمەھەللىدە  
ئورنى يېزىلىق ھۆكۈمەت تۇرۇشلۇق جايىنىڭ غەربىدىكى 2.3 كىلومېتىر جايىدا، يەر تۈزۈلۈشى ئېگىز-پەس، كەنت ئىچىدە پارچە-پورات قۇم دۆۋىلىرى بار. ئىككى تەبىئىي كەنت، 144 ئائىلە، 527 نوپۇس بار. دېھقانچىلىقنى ئاساس قىلىدۇ. تېرىم يېرى 1345 مو، ئاساسى مەھسۇلاتى بۇغداي، قوناق، پاختا، قوشۇمچە مايلىقدان، پىلە ئۈزۈمچىلىك بىلەن شوغوللىنىدۇ. بىر باشلانغۇچ مەكتەپ بار. تاشيوللار ھەرقايسى كەنتلەرگە تۇتىشىدۇ.

بۇرۇن بەگ (مەنسەپ نامى) نىڭ باشچىلىقىدا چېپىلغان ئېرىق بولغاچقا «بەگئېرىق» دەپ نام ئالغان.

1958-يىلى يالقۇن كوممۇنا 3-باشقۇرۇش رايون 1-دادۇي بولغان، 1979-يىلى ھاڭگىي كوممۇنا باغ ئېرىق دادۇي دەپ ئۆزگەرتىلگەن. 1983-يىلى ھاڭگىي كوممۇنا بەگئېرىق دادۇي

دەپ تۈزۈتۈلگەن. 1984-يىلى بەگمېرىق كەنت كومىتېتى قۇرۇلغان.

### گورمەھەللە

ئورنى يېزىلىق ھۆكۈمەت تۇرۇشلۇق جايىنىڭ غەربىدىكى 2.3 كىلومېتىر جايىدا. 41 ئائىلە، 153 نوپۇس، 435 مو تېرىم يېرى بار. رىۋايەت قىلىنىشىچە بۇرۇن بۇ يەرگە كېلىپ ماكان تۇتقانلار گورغا ئوخشاش گەمە كولاپ ئولتۇراقلاشقانچا شۇنداق نام ئالغان.

### توۋرامەھەللە

ئورنى يېزىلىق ھۆكۈمەت تۇرۇشلۇق جايىنىڭ غەربى شىمالىدىكى 0.9 كىلومېتىر جايىدا، 37 ئائىلە، 126 نوپۇس، 456 مو تېرىم يېرى بار. «توۋرا» ئەسلىدە كىشىلەرنىڭ لەقىمى بولۇپ، كېيىن كەنت نامى قىلىپ قوللۇنۇلغان.

### توڭكايىېرىق كەنت كورمەھەللە

ئورنى يېزىلىق ھۆكۈمەت تۇرۇشلۇق جايىنىڭ غەربى شىمالىدىكى 2.5 كىلومېتىر جايىدا. زىمىنى تەكشى، تۆت تەبىئىي كەنت، 176 ئائىلە، 620 نوپۇس بار. دېھقانچىلىقنى ئاساس قىلىدۇ. 2260 مو تېرىم يېرى بار. ئاساسى مەھسۇلاتى بۇغداي، قوناق، پاختا، قوشۇمچە مايلىقدان، پىسە ئۈزۈم-چىلىك بىلەن شۇغۇللىنىدۇ. بىر باشلانغۇچ مەكتەپ بار. ئاشيولار ھەرقايسى كەنتلەرگە تۇتىشىدۇ. بۇ كەنتتىكى ئېرىقنى توڭكاي لەقەملىك كىشىلەر كولىغاچقا «توڭكايىېرىق» دېيىلگەن، كېيىن كەنت نامى بولۇپ قالغان.

1958-يىلى يالقۇن كوممۇنا 3-باشقۇرۇش رايون 2-دادۇي بولغان. 1979-يىلى ھاڭگىي كوممۇنا توڭكايىېرىق دادۇي دەپ ئۆزگەرتىلگەن. 1984-يىلى توڭكايىېرىق كەنت كومىتېتى قۇرۇلغان.

### قورساقمەھەللە

ئورنى يېزىلىق ھۆكۈمەت تۇرۇشلۇق جايىنىڭ غەربى شىمالىدىكى 2.5 كىلومېتىر جايىدا، 44 ئائىلە، 166 نوپۇس، 565 مو تېرىم يېرى بار. «قورساق» دېگەن كىشىلەرنىڭ لەقىمى بولۇپ، كېيىن كەنت نامى بولۇپ قالغان.

### زاغەررەكەھەللە

ئورنى يېزىلىق ھۆكۈمەت تۇرۇشلۇق جايىنىڭ غەربى شىمالىدىكى 1.3 كىلومېتىر جايىدا. 44 ئائىلە، 166 نوپۇس، 566 مو تېرىم يېرى بار. «زاغەررەك» كىشىلەرنىڭ لەقىمى بولۇپ كېيىن كەنت نامى بولغان.

### توڭكايىمەھەللە

ئورنى يېزىلىق ھۆكۈمەت تۇرۇشلۇق جايىنىڭ غەربى شىمالىدىكى 2.5 كىلومېتىر جايىدا. 46 ئائىلە، 164 نوپۇس، 556 مو تېرىم يېرى بار. بۇ كىشىلەرنىڭ لەقىمى بولۇپ، كېيىن كەنت نامى قىلىپ قوللۇنۇلغان.

### خۇمدانىېشى

ئورنى يېزىلىق ھۆكۈمەت تۇرۇشلۇق جايىنىڭ غەربى شىمالىدىكى 3.4 كىلومېتىر جايىدا. 36

ئائىلە، 117 نوپۇس، 563 مو تېرىم يېرى بار، كەنت قۇرۇلۇشتىن ئىلگىرى بۇ يەردە قىش پۇشۇ-رىدىغان خۇمدان بولغاچقا بۇ يەرنىڭ نامى «خۇمدانپېشى» دەپ ئاتالغان.

لەڭگەر ئېرىق كەنت كومىتېتى تۇرۇشلۇق ئورنى سېغىزگەمىدە

ئورنى يېزىلىق ھۆكۈمەت تۇرۇشلۇق جايىنىڭ غەربى شىمالىدىكى 3 كىلومېتىر جايىدا. زەمىنى تەكشى، تۆت تەبىئىي كەنت، 255 ئائىلە، 940 نوپۇس بار. دېھقانچىلىقنى ئاساس قىلىدۇ. 3356 مو تېرىم يېرى بار. ئاساسى مەھسۇلاتى بۇغداي، قوناق، پاختا، قۇشۇمچە مايلىقدان، پىلە ئۈزۈمچىلىك بىلەن شوغوللىنىدۇ. بىر باشلانغۇچ مەكتەپ بار. تاشيوللار ھەرقايسى كەنتلەرگە تۇتىشىدۇ. كەنت قۇرۇلۇشتىن ئىلگىرى بۇ يەردە يولۇچىلار چۈشۈپ دەم ئېلىپ ئۆتىدىغان لەڭگەر بولۇپ، لەڭگەر يېنىدىن ئېلىنغان ئېرىق نامى بىلەن «لەڭگەر ئېرىق» دەپ نام ئالغان.

1958-يىلى يالقۇن كوممۇنا 3-باشقۇرۇش رايون 3-دادۇي بولغان. 1979-يىلى ھاڭگىي كوممۇنا لەڭگەر ئېرىق دادۇي دەپ ئۆزگەرتىلگەن. 1984-يىلى لەڭگەر ئېرىق كەنت كومىتېتى قۇرۇلغان.

سېغىزگەمە

ئورنى يېزىلىق ھۆكۈمەت تۇرۇشلۇق جايىنىڭ غەربى شىمالىدىكى 3 ك-اۋېپىتىر جايىدا. 64 ئائىلە، 253 نوپۇس، 769 مو تېرىم يېرى بار. ئەسلىدە بۇ يەرنىڭ سېغىز قاتلىمى قېلىن بولۇپ، بۇرۇن بۇ يەرگە كەلگەن كىشىلەر سېغىزلىقتا گەمە كولاپ ئولتۇراقلاشقانچە «سېغىزگەمە» دەپ ئاتالغان.

كۇرۇكەھەلە

ئورنى يېزىلىق ھۆكۈمەت تۇرۇشلۇق جايىنىڭ غەربى شىمالىدىكى 2.5 كىلومېتىر جايىدا. 67 ئائىلە، 234 نوپۇس، 699 مو تېرىم يېرى بار. بۇ كىشىلەرنىڭ لەقىمى بولۇپ، كېيىن كەنت نامى قىلىپ قوللۇنۇلغان.

قۇيقاھەھەلە

ئورنى يېزىلىق ھۆكۈمەت تۇرۇشلۇق جايىنىڭ غەربى شىمالىدىكى 3.2 كىلومېتىر جايىدا. 45 ئائىلە، 196 نوپۇس، 801 مو تېرىم يېرى بار. «قۇيقا» مۇشۇ كەنتتىكى ئادەملەرنىڭ لەقىمىگە قارىتىلغان.

كۇرۇكئاچما

ئورنى يېزىلىق ھۆكۈمەت تۇرۇشلۇق جايىنىڭ غەربى شىمالىدىكى 4.3 كىلومېتىر جايىدا. 51 ئائىلە، 201 نوپۇس، 599 مو تېرىم يېرى بار. «كۇرۇك» لەقىملىك كىشىلەر ئاچقان يەر بولغاچقا «كۇرۇكئاچما» دەپ نام ئالغان.

تۇرۇشلۇق ئورنى ئۈزۈمچىلىكتە

ئۈجھامك كەنت كومىتېتى

ئورنى يېزىلىق ھۆكۈمەت تۇرۇشلۇق جايىنىڭ شىمالىدىكى 1.3 كىلومېتىر جايىدا. زەمىنى تەكشى، ئىككى تەبىئىي كەنت، 237 ئائىلە، 841 نوپۇس بار. دېھقانچىلىقنى ئاساس قىلىدۇ. 1940 مو تېرىم يېرى بار. ئاساسى مەھسۇلاتى بۇغداي، قوناق، پاختا، قۇشۇمچە مايلىقدان، پىلە ئۈزۈمچىلىك

بىلەن شۇغۇللىنىدۇ. تاشيوللار ھەرقايسى كەنتلەرگە تۇتىشىدۇ. تۇرۇشلۇق كەنت نامى بىلەن ئاتالغان.

1958-يىلى يالقۇن كوممۇنا 3-باشقۇرۇش رايون 4-دادۇي بولغان. 1979-يىلى ھاڭگىي كوممۇنا ئۈجمىلىك دادۇي دەپ ئۆزگەرتىلگەن. 1984-يىلى ئۈجمىلىك كەنت كومىتېتى قۇرۇلغان.

### ئۈجمىلىك

ئورنى يېزىلىق ھۆكۈمەت تۇرۇشلۇق جايىنىڭ شىمالىدىكى 1.3 كىلومېتىر جايىدا. 169 ئائىلە، 715 نوپۇس، 1321 مو تېرىم يېرى بار. ئىلگىرى بۇ كەنتدە بىر پارچە ئۈجمىزارلىق يىتىشتۈرۈلگەنلىكى ئۈچۈن «ئۈجمىلىك» دەپ نام ئالغان.

### مۇشۇكەھەللە

ئورنى يېزىلىق ھۆكۈمەت تۇرۇشلۇق جايىنىڭ شەرقى شىمالىدىكى 1.9 كىلومېتىر جايىدا. 41 ئائىلە، 126 نوپۇس، 619 مو تېرىم يېرى بار. موشوك لەقەملىك كىشىلەرنى ئاساس قىلىپ بىر مەھەللە بولۇپ ئولتۇرغاچقا شۇنداق ئاتالغان.

تۇرۇشلۇق ئورنى ئوتتۇرائېرىقتا.

### ئوتتۇرائېرىق كەنت كومىتېتى

ئورنى يېزىلىق ھۆكۈمەت تۇرۇشلۇق جايىنىڭ شەرقى شىمالىدىكى 3.4 كىلومېتىر جايىدا. زىمىنى تەكشى، ئۈچ تەبىئىي كەنت، 239 ئائىلە، 825 نوپۇس بار. دېھقانچىلىقنى ئاساس قىلىدۇ. 2014 مو تېرىم يېرى بار. ئاساسى مەھسۇلاتى بۇغداي، قوناق، پاختا، قوشۇمچە مايلىقدان، پىلە ئۈجمىچىلىك بىلەن شۇغۇللىنىدۇ. تاشيوللار ھەرقايسى كەنتلەرگە تۇتاشتۇرۇلغان. تۇرۇشلۇق كەنتنىڭ نامى بىلەن ئاتالغان.

1958-يىلى يالقۇن كوممۇنا 3-باشقۇرۇش رايون، 6-دادۇي بولغان. 1979-يىلى ھاڭگىي كوممۇنا ئوتتۇرائېرىق دادۇي دەپ ئۆزگەرتىلگەن. 1984-يىلى ئوتتۇرا ئېرىق كەنت كومىتېتى قۇرۇلغان.

### ئوتتۇرا ئېرىق

ئورنى يېزىلىق ھۆكۈمەت تۇرۇشلۇق جايىنىڭ شەرقى شىمالىدىكى 3.4 كىلومېتىر جايىدا. 239 ئائىلە، 825 نوپۇس، 2014 مو تېرىم يېرى بار. بۇ كەنتنىڭ ئېرىقى ئىككى كەنتنىڭ ئوتتۇرىسىدا بولغاچقا «ئوتتۇرا ئېرىق» دەپ نام ئالغان.

### دۆڭمۆستەڭ

ئورنى يېزىلىق ھۆكۈمەت تۇرۇشلۇق جايىنىڭ شەرقى شىمالىدىكى 3.1 كىلومېتىر جايىدا. 134 ئائىلە، 444 نوپۇس، 2145 مو تېرىم يېرى بار. ئەسلى بۇ يەردىكى ئۆستەڭنىڭ ئورنى دۆڭدە بولغاچقا دۆڭمۆستەڭ دەپ نام ئالغان.

### شېھىتلىقمازار

ئورنى يېزىلىق ھۆكۈمەت تۇرۇشلۇق جايىنىڭ شەرقى شىمالىدىكى 3.9 كىلومېتىر جايىدا. 43 ئائىلە، 158 نوپۇس، 377 مو تېرىم يېرى بار. رىۋايەتلەردە ئېيتىلىشىچە، تارىختا بولۇپ ئۆتكەن دىنى ئۇرۇشتا شېھىت بولغانلار موشۇ يەرگە كۆمۈلگەچكە شۇنداق نام ئالغان.

### يېڭىباغ كەنت كۆمۈتېتى

تۇرۇشلۇق ئورنى ياڭاقمەھەللىدە  
 ئورنى يېزىلىق ھۆكۈمەت تۇرۇشلۇق جايىنىڭ شەرقىدىكى 3.5 كىلومېتىر جايىدا. زىمىنى تەكشى، ئىككى تەبىئىي كەنت، 167 ئائىلە، 628 نوپۇس بار. دېھقانچىلىقنى ئاساس قىلىدۇ. 1740 مو تېرىم يېرى بار. ئاساسى مەھسۇلاتى بۇغداي، قوناق، پاختا، قوشۇمچە مايلىقدان، پىلە ئۈزۈمچىلىك بىلەن شۇغۇللىنىدۇ. بىر باشلانغۇچ مەكتەپ بار. تاشيوللار ھەرقايسى كەنتلەرگە تۇتىشىدۇ. يېڭى ئېچىلغان يەر بولغاچقا شۇنداق نام ئالغان.

1960 - يىلى يالقۇن كوممۇنا 3 - باشقۇرۇش رايون 7 - دادۇي بولغان. 1979 - يىلى ھاڭگىي كوممۇنا يېڭىباغ دادۇي دەپ ئۆزگەرتىلگەن. 1984 - يىلى يېڭىباغ كەنت كۆمۈتېتى قۇرۇلغان.

### ياڭاقمەھەللى

ئورنى يېزىلىق ھۆكۈمەت تۇرۇشلۇق جايىنىڭ شەرقىدىكى 3.5 كىلومېتىر جايىدا. 55 ئائىلە، 199 نوپۇس، 517 مو تېرىم يېرى بار. ئەسلىدە بۇ كەنتتە بىر پارچە چوڭ ياڭاقزارلىق بولغاچقا «ياڭاقمەھەللى» دەپ نام ئالغان.

### بەزمەھەللى

ئورنى يېزىلىق ھۆكۈمەت تۇرۇشلۇق جايىنىڭ شەرقىدىكى 2.5 كىلومېتىر جايىدا. 44 ئائىلە، 162 نوپۇس، 364 مو تېرىم يېرى بار. كىشىلەرنىڭ لەقىمى كەنت نامى قىلىپ قوللۇنۇلغان. تۇرۇشلۇق ئورنى خورازمەھەللىدە

### ئاۋامسىلم كەنت كۆمۈتېتى

ئورنى يېزىلىق ھۆكۈمەت تۇرۇشلۇق جايىنىڭ شىمالىدىكى 2.1 كىلومېتىر جايىدا. يەرتۈزىلىشى ئېگىز - پەس. تۆت تەبىئىي كەنت، 190 ئائىلە، 732 نوپۇس، 2074 مو تېرىم يېرى بار. ئاساسى مەھسۇلاتى بۇغداي، قوناق، پاختا، قوشۇمچە مايلىقدان، پىلە ئۈزۈمچىلىك بىلەن شۇغۇللىنىدۇ. بىر باشلانغۇچ مەكتەپ بار. تاشيوللار ھەر قايسى كەنتلەرگە تۇتىشىدۇ. بۇ نامنىڭ مەنىسى ۋە كېلىپ چىقىشى ئېنىق ئەمەس.

1958 - يىلى يالقۇن كوممۇنا 4 - باشقۇرۇش رايون 1 - دادۇي بولغان. 1979 - يىلى ھاڭگىي كوممۇنا ئاۋامسىلم دادۇي دەپ ئۆزگەرتىلگەن. 1984 - يىلى ئاۋامسىلم كەنت كۆمۈتېتى قۇرۇلغان.

### خورازمەھەللى

ئورنى يېزىلىق ھۆكۈمەت تۇرۇشلۇق جايىنىڭ شىمالىدىكى 2.1 كىلومېتىر جايىدا. 56 ئائىلە، 200 نوپۇس، 500 مو تېرىم يېرى بار. «خوراز» كىشىلەرنىڭ لەقىمى بولۇپ، كېيىن كەنت نامى بولۇپ قالغان.

### ياغمەھەللى

يېزىلىق ھۆكۈمەت تۇرۇشلۇق جايىنىڭ شىمالىدىكى 1.8 كىلومېتىر جايىدا. 37 ئائىلە، 152 نوپۇس، 356 مو تېرىم يېرى بار. يەل - يېمىش كۆپ چىقىدۇ. ئىلگىرى بۇ كەنتتە ياغمچىلىق كەسپى بىلەن شۇغۇللىنىدىغانلار بىر قەدەر كۆپ بولغاچقا ياغمەھەللى دەپ نام ئالغان.

### چىچىمەھەللى

ئورنى يېزىلىق ھۆكۈمەت تۇرۇشلۇق جاينىڭ شىمالىدىكى 2.7 كىلومېتىر جايدا. 53 ئائىلە، 207 نوپۇس، 607 مو تېرىم يېرى بار. ئەسلىدە كىشىلەرنىڭ لەقىمى بولۇپ، كېيىن كەنت نامى بولۇپ قالغان.

### دوقامەھەللە

ئورنى يېزىلىق ھۆكۈمەت تۇرۇشلۇق جاينىڭ شىمالىدىكى 1.9 كىلومېتىر جايدا. 44 ئائىلە، 173 نوپۇس، 572 مو تېرىم يېرى بار. «دوقا» كىشىلەرنىڭ لەقىمى بولۇپ، كېيىن كەنت نامىغا ئايلانغان.

### دۆڭئېرىق كەنت كومىتېتى

تۇرۇشلۇق ئورنى پاكارمەھەللەدە. ئورنى يېزىلىق ھۆكۈمەت تۇرۇشلۇق جاينىڭ شىمالىدىكى 3.2 كىلومېتىر جايدا. يەر تۈزىلىشى ئېگىز-پەس، ئۈچ تەبىئىي كەنت، 279 ئائىلە، 972 نوپۇس بار. دېھقانچىلىقنى ئاساس قىلدۇ. 2725 مو تېرىم يېرى بار. ئاساسى مەھسۇلاتى بۇغداي، قوناق، پاختا، قوشۇمچە مايلىقدان، پىلە ئۈزۈمچىلىك بىلەن شۇغۇللىنىدۇ. بىر باشلانغۇچ مەكتەپ بار. تاشيوللار ھەرقايسى كەنتلەرگە تۇتىشىدۇ. بۇ كەنتنىڭ ئېرىقى دۆڭگە جايلاشقانلىقى ئۈچۈن «دۆڭئېرىق» دەپ نام ئالغان. 1958-يىلى يالقۇن كوممۇنا 4-باشقۇرۇش رايون 2-دادۇي بولغان. 1979-يىلى ھاڭگىي كوممۇنا دۆڭئېرىق دادۇي دەپ ئۆزگەرتىلگەن. 1984-يىلى دۆڭئېرىق كەنت كومىتېتى قۇرۇلغان.

### پاكارمەھەللە

ئورنى يېزىلىق ھۆكۈمەت تۇرۇشلۇق جاينىڭ شىمالىدىكى 3.2 كىلومېتىر جايدا. 88 ئائىلە، 330 نوپۇس، 815 مو تېرىم يېرى بار. ئىككى بۇرۇن بىر پاكار ئادەم بۇ يەرگە تۇنجى قېتىم كېلىپ ئولتۇراقلاشقانچا «پاكارمەھەللە» دەپ نام ئالغان.

### تورغايمەھەللە

ئورنى يېزىلىق ھۆكۈمەت تۇرۇشلۇق جاينىڭ شىمالىدىكى 3 كىلومېتىر جايدا. 50 ئائىلە، 175 نوپۇس، 420 مو تېرىم يېرى بار. «تورغاي» كىشىلەرنىڭ لەقىمى بولۇپ، كېيىن كەنت نامى بولۇپ قالغان.

### قالغاچئېرىق

ئورنى يېزىلىق ھۆكۈمەت تۇرۇشلۇق جاينىڭ شىمالىدىكى 4.6 كىلومېتىر جايدا. زىمىنى ئېگىز-پەس، 72 ئائىلە، 320 نوپۇس، 823 مو تېرىم يېرى بار. بۇرۇن «قالغاچ» لەقەملىك بىر كىشىنىڭ باشچىلىقىدا كولانغان ئېرىق بولغاچقا «قالغاچئېرىق» دەپ ئاتالغان.

### ئاچمائېرىق كەنت كومىتېتى

تۇرۇشلۇق ئورنى ئاچمائېرىقتا. ئورنى يېزىلىق ھۆكۈمەت تۇرۇشلۇق جاينىڭ شىمالىدىكى 3.1 كىلومېتىر جايدا. زىمىنى ئېگىز-پەس، قۇم دۆڭلىرى بىر قەدەر كۆپ، 106 ئائىلە، 779 نوپۇس بار. دېھقانچىلىقنى ئاساس قىلدۇ. تېرىم يېرى 2067 مو. ئاساسى مەھسۇلاتى بۇغداي، قوناق، پاختا، قوشۇمچە مايلىقدان، پىلە ئۈزۈمچىلىك بىلەن شۇغۇللىنىدۇ. بىر باشلانغۇچ مەكتەپ بار. تاشيوللار ھەرقايسى



كەنتلەرگە تۇتاشىدۇ. تۇرۇشلۇق كەنت نامى بىلەن ئاتالغان.  
1958 - يىلى يالقۇن كوممۇنا 4 - باشقۇرۇش رايون 3 - دادۇي بولغان. 1979 - يىلى ھاڭگىي  
كوممۇنا ئاچما ئېرىق دادۇي دەپ ئۆزگەرتىلگەن. 1984 - يىلى ئاچما ئېرىق كەنت كومىتېتى  
قۇرۇلغان.

#### ئاچما ئېرىق

ئورنى يېزىلىق ھۆكۈمەت تۇرۇشلۇق جايىنىڭ شىمالىدىكى 3.1 كىلومېتىر جايدا. 196 ئائىلە،  
779 نوپۇس، 2067 مو تېرىم يېرى بار. بۇ يەر يېڭىدا كەنت بولغانلىقتىن «ئاچما ئېرىق» دەپ  
ئاتالغان.

#### ئاقتېرىق كەنت كومىتېتى تۇرۇشلۇق ئورنى ئاقمەھەللىدە

ئورنى يېزىلىق ھۆكۈمەت تۇرۇشلۇق جايىنىڭ شىمالىدىكى 4.3 كىلومېتىر جايدا. يەر شەكلى  
ئېگىز - پەس، ئۈچ تەبىئىي كەنت، 201 ئائىلە، 910 نوپۇس بار. دېھقانچىلىقنى ئاساس قىلىدۇ.  
1774 مو تېرىم يېرى بار. ئاساسى مەھسۇلاتى بۇغداي، قوناق، پاختا، قوشۇمچە مايلىقدان،  
پىلە ئۈزۈمچىلىك بىلەن شۇغۇللىنىدۇ. بىر باشلانغۇچ مەكتەپ بار. تاشيوللار ھەرقايسى كەنتلەرگە  
تۇتاشىدۇ. تۇرۇشلۇق كەنتنىڭ نامى بىلەن ئاتالغان.

1958 - يىلى يالقۇن كوممۇنا 4 - باشقۇرۇش رايون 4 - دادۇي بولغان. 1979 - يىلى ھاڭگىي  
كوممۇنا ئاقتېرىق دادۇي دەپ ئۆزگەرتىلگەن. 1984 - يىلى ئاقتېرىق كەنت كومىتېتى قۇرۇل-  
غان.

#### ئاقمەھەللىدە

ئورنى يېزىلىق ھۆكۈمەت تۇرۇشلۇق جايىنىڭ شىمالىدىكى 4.3 كىلومېتىر جايدا. كەنت  
ئەتراپىدا قۇم دۆڭلىرى بار. زېمىنى ئېگىز - پەس. 45 ئائىلە، 176 نوپۇس، 383 مو تېرىم يېرى  
بار. بۇ كەنتتىكى كىشىلەرنىڭ ئانا بوۋىلىرى بۇرۇن ئاق كىسىلىگە گىرىپتار بولغانلىقى ئۈچۈن  
«ئاقمەھەللىدە» دەپ نام ئالغان.

#### ئارىچمەھەللىدە

ئورنى يېزىلىق ھۆكۈمەت تۇرۇشلۇق جايىنىڭ شىمالىدىكى 4 كىلومېتىر جايدا. 40 ئائىلە،  
179 نوپۇس، 383 مو تېرىم يېرى بار. بۇ كەنتتىكىلەر بۇرۇن ئارى ياساپ سېتىش كەسپى بىلەن  
شۇغۇللانغانلىقتىن «ئارىچمەھەللىدە» دەپ نام ئالغان.

#### جاۋاكمەھەللىدە

ئورنى يېزىلىق ھۆكۈمەت تۇرۇشلۇق جايىنىڭ شىمالىدىكى 4.4 كىلومېتىر جايدا. 44 ئائىلە،  
190 نوپۇس، 396 مو تېرىم يېرى بار. «جاۋاك» لەقەملىكلەر مەھەللىسىنى كۆرسىتىدۇ.

#### قەغەز ئېرىق كەنت كومىتېتى تۇرۇشلۇق ئورنى قەغەز ئېرىقتا

ئورنى يېزىلىق ھۆكۈمەت تۇرۇشلۇق جايىنىڭ شىمالىدىكى 5 كىلومېتىر جايدا. قۇم دۆڭلىرى  
بار. زېمىنى تەكشى ئەمەس، بىر تەبىئىي كەنت، 172 ئائىلە، 743 نوپۇس، 1622 مو تېرىم يېرى  
بار. دېھقانچىلىقنى ئاساس قىلىدۇ. ئاساسى مەھسۇلاتى بۇغداي، قوناق، پاختا، قوشۇمچە مايلىق.

دان، پىلە ئۈزۈمچىلىك بىلەن شۇغۇللىنىدۇ. بىر باشلانغۇچ مەكتەپ بار. تاشيوللار ھەرقايسى كەنتلەرگە تۇتىشىدۇ. تۇرۇشلۇق كەنت نامى بىلەن ئاتالغان.

1958-يىلى يالقۇن كوممۇنا 4-باشقۇرۇش رايون 5-دادۇي بولغان. 1979-يىلى ھاڭگىي كوممۇنا قەغەز ئېرىق دادۇي دەپ ئۆزگەرتىلگەن. 1984-يىلى قەغەز ئېرىق كەنت كومىتېتى قۇرۇلغان.

### قەغەز ئېرىق

ئورنى يېزىلىق ھۆكۈمەت تۇرۇشلۇق جايىنىڭ شىمالىدىكى 5 كىلومېتىر جايىدا. 172 ئائىلە، 743 نوپۇس، 622 مو تېرىم يېرى بار. بۇرۇن بۇ كەنتىدە قەغەز ياساش كەسپى بىلەن شۇغۇللىنىدىغان ئادەملەر بىرلىشىپ شۇ مەھەللىگە بىر ئېرىق ياسىغانلىقتىن قەغەز ئېرىق دەپ نام ئالغان. تۇرۇشلۇق ئورنى زەمچىن ئېرىقتا.

### زەمچىن ئېرىق كەنت كومىتېتى

ئورنى يېزىلىق ھۆكۈمەت تۇرۇشلۇق جايىنىڭ شەرقى شىمالىدىكى 6.5 كىلومېتىر جايىدا. غەرب تەرىپى چۆل بىلەن تۇتىشىدۇ. قۇم دۆڭلىرى بار. بىر تەبىئىي كەنت، 171 ئائىلە، 665 نوپۇس، 1492 مو تېرىم يېرى بار. دېھقانچىلىقنى ئاساس قىلىدۇ. ئاساسى مەھسۇلاتى بۇغداي، قوناق، پاختا، قوشۇمچە مايلىقدان، پىلە ئۈزۈمچىلىك بىلەن شۇغۇللىنىدۇ. تاشيوللار ھەرقايسى كەنتلەرگە تۇتاشقان. تۇرۇشلۇق كەنت نامى بىلەن ئاتالغان.

1958-يىلى يالقۇن كوممۇنا 4-باشقۇرۇش رايون 6-دادۇي بولغان. 1979-يىلى ھاڭگىي كوممۇنا زەمچىن ئېرىق دادۇي دەپ ئۆزگەرتىلگەن. 1984-يىلى زەمچىن ئېرىق كەنت كومىتېتى قۇرۇلغان.

### زەمچىن ئېرىق

ئورنى يېزىلىق ھۆكۈمەت تۇرۇشلۇق جايىنىڭ شەرقى شىمالىدىكى 6.5 كىلومېتىر جايىدا. 171 ئائىلە، 665 نوپۇس، 1492 مو تېرىم يېرى بار. بۇرۇن "زەمچى" ياسىغۇچى كىشىلەر بۇ يەردىن ئېرىق كولىغاچقا زەمچىن ئېرىق دەپ ئاتالغان.

تۇرۇشلۇق ئورنى ئايرىشتا.

### ئايرىش كەنت كومىتېتى

ئورنى يېزىلىق ھۆكۈمەت تۇرۇشلۇق جايىنىڭ شىمالىدىكى 1.5 كىلومېتىر جايىدا. زىمىنى ئېگىز-پەس، بەش تەبىئىي كەنت، 151 ئائىلە، 532 نوپۇس بار. دېھقانچىلىقنى ئاساس قىلىدۇ. تېرىم يېرى 1239 مو، ئاساسى مەھسۇلاتى بۇغداي، قوناق، پاختا، قوشۇمچە مايلىقدان، پىلە ئۈزۈمچىلىك بىلەن شۇغۇللىنىدۇ. تاشيوللار ھەرقايسى كەنتلەرگە تۇتاشقان. تۇرۇشلۇق كەنت نامى بىلەن ئاتالغان.

1958-يىلى يالقۇن كوممۇنا 3-باشقۇرۇش رايون 4-دادۇيىنىڭ بىر قىسمى ئىدى. 1984-يىلى ئايرىلىپ، ئايرىش كەنت كومىتېتى قۇرۇلغان.

### ئايرىش

ئورنى يېزىلىق ھۆكۈمەت تۇرۇشلۇق جايىنىڭ شىمالىدىكى 1.5 كىلومېتىر جايىدا. 47 ئائىلە، 193 نوپۇس، 341 مو تېرىم يېرى بار، بۇ كەنتتە سۇ ئايرىدىغان زاكۇ (ئازما) بولغاچقا "ئايرىش"

دەپ نام ئالغان .

### دوقامەھەللە

ئورنى يېزىلىق ھۆكۈمەت تۇرۇشلۇق جايىنىڭ شىمالىدىكى 1.6 كىلومېتىر جايدا. 26 ئائىلە، 77 نوپۇس، 290 مو تېرىم يېرى بار. دوقا-كىشىلەرنىڭ لەقىمى بولۇپ، كېيىن كەنت نامى بولۇپ قالغان.

### لەڭگەر

ئورنى يېزىلىق ھۆكۈمەت تۇرۇشلۇق جايىنىڭ شىمالىدىكى 1.2 كىلومېتىر جايدا. 29 ئائىلە، 97 نوپۇس، 196 مو تېرىم يېرى بار. بۇ يەردە ئەسلىدە چۆلدىن ئۇتۇن ئېلىپ چىقىدىغانلار دەم ئالىدىغان لەڭگەر بولغاچقا شۇنداق نام ئالغان.

### قۇيرۇق

ئورنى يېزىلىق ھۆكۈمەت تۇرۇشلۇق جايىنىڭ شىمالىدىكى 2.2 كىلومېتىر جايدا. 25 ئائىلە، 79 نوپۇس، 253 مو تېرىم يېرى بار. "قۇيرۇق" كىشىلەرنىڭ لەقىمى بولۇپ، كېيىن كەنت نامى بولغان.

### پەيزاۋات

ئورنى يېزىلىق ھۆكۈمەت تۇرۇشلۇق جايىنىڭ شىمالىدىكى 4.2 كىلومېتىر جايدا. 25 ئائىلە، 102 نوپۇس، 209 مو تېرىم يېرى بار. بۇ يەرنىڭ تەبىئىي مۇھىتى ياخشى بولغاچقا شۇنداق نام ئالغان. "پەيزاۋات" ئەسلى "پەيزى ئاۋات" دىن ئۆزگەرگەن.

تۇرۇشلۇق ئورنى كۆتەمدە

### زاغۇنئېرىق كەنت كومىتېتى

ئورنى يېزىلىق ھۆكۈمەت تۇرۇشلۇق جايىنىڭ شىمالىدىكى 7.2 كىلومېتىر جايدا. غەربىي قۇملۇق بىلەن تۇتىشىدۇ. زىمىنى ئېگىز-پەس، ئۇچ تەبىئىي كەنت، 217 ئائىلە، 915 نوپۇس بار. دېھقانچىلىقنى ئاساس قىلىدۇ. 1993 مو تېرىم يېرى بار. ئاساسى مەھسۇلاتى بۇغداي، قوناق، پاختا، قوشۇمچە مايلىقدان، پىلە ئۈزۈمچىلىك بىلەن شۇغۇللىنىدۇ. بىر باشلانغۇچ مەكتەپ بار. تاشيوللار ھەر قايسى كەنتلەرگە تۇتىشىدۇ.

ئىلگىرى بۇ يەردە مەخسۇس زاغۇن سۇغرىدىغان ئېرىق بولغاچقا زاغۇنئېرىق دەپ

ئاتالغان.

1958-يىلى يالقۇن كومىيۇنا 4-باشقۇرۇش رايون 8-دادۇي بولغان. 1979-يىلى ھاڭگىي كومىيۇنا زاغۇنئېرىق دادۇي دەپ ئۆزگەرتىلگەن. 1984-يىلى زاغۇنئېرىق كەنت كومىتېتى قۇرۇلغان.

### كۆتەمە

ئورنى يېزىلىق ھۆكۈمەت تۇرۇشلۇق جايىنىڭ شىمالىدىكى 7.2 كىلومېتىر جايدا. 65 ئائىلە، 299 نوپۇس، 479 مو تېرىم يېرى بار، بۇ كەنتتىكى ئېرىق ئەسلى چوڭقۇر يەردىن كۆتۈرۈپ ياسالغاچقا "كۆتەمە" دەپ نام ئالغان.

## دوقاھەھەللە

ئورنى يېزىلىق ھۆكۈمەت تۇرۇشلۇق جاينىڭ شىمالىدىكى 6.7 كىلومېتىر جايىدا. 35 ئائىلە، 131 نوپۇس، 395 مو تېرىم يېرى بار، بۇ "دوقا" لەقەملىك كىشىلەر مەھەللىسىنى كۆرسىتىدۇ.

## جاۋاكتاختا

ئورنى يېزىلىق ھۆكۈمەت تۇرۇشلۇق جاينىڭ شىمالىدىكى 9.9 كىلومېتىر جايىدا. 36 ئائىلە، 154 نوپۇس، 696 مو تېرىم يېرى بار. ئىلگىرى "جاۋاك" لەقەملىك كىشىلەرنىڭ مۇشۇ يەردە بىر پارچە تېرىم يېرى بولۇپ، "جاۋاكتاختا" دەپ ئاتالغان. كەنت بولغاندىن كېيىن ئەسلى نامىنى ساقلاپ قالغان.

تۇرۇشلۇق ئورنى چاقانمەھەللىدە

## قوغاچبېشى كەنت كومىتېتى

ئورنى يېزىلىق ھۆكۈمەت تۇرۇشلۇق جاينىڭ شەرقى شىمالىدىكى 3 كىلومېتىر جايىدا. زېمىنى تەكشى، بەش تەبىئىي كەنت، 240 ئائىلە، 969 نوپۇس بار. دېھقانچىلىقنى ئاساس قىلىدۇ. 2419 مو تېرىم يېرى بار. ئاساسى مەھسۇلاتى بۇغداي، قوناق، پاختا، قوشۇمچە مايلىقدان، پىلە ئۈزۈمچىلىك بىلەن شۇغۇللىنىدۇ. بىر باشلانغۇچ مەكتەپ بار. تاشيوللار ھەر قايسى كەنتلەرگە تۇتىشىدۇ.

بۇ كەنتكە قوغاچ قويۇپ سۇ ئۆتكۈزگەچكە "قوغاچبېشى" دەپ نام ئالغان،

1958-يىلى يالقۇن كوممۇنا 5-باشقۇرۇش رايون 1-دادۇي بولغان. 1979-يىلى ھاڭگىي كوممۇنا قوغاچبېشى دادۇي دەپ ئۆزگەرتىلگەن. 1984-يىلى قوغاچبېشى كەنت كومىتېتى قۇرۇلغان.

## چاقانمەھەللە

ئورنى يېزىلىق ھۆكۈمەت تۇرۇشلۇق جاينىڭ شەرقى شىمالىدىكى 3 كىلومېتىر جايىدا. 37 ئائىلە، 156 نوپۇس، 380 مو تېرىم يېرى بار. "چاقان" كۆك ياكى ئاق كۆز دېگەن مەنىدە، بۇ كىشىلەرنىڭ لەقىمى بولۇپ، كېيىن كەنت نامىغا ئايلانغان.

## شورلۇقتېرىق

ئورنى يېزىلىق ھۆكۈمەت تۇرۇشلۇق جاينىڭ شەرقى شىمالىدىكى 2 كىلومېتىر جايىدا. 44 ئائىلە، 167 نوپۇس، 408 مو تېرىم يېرى بار. بۇ كەنتتە شورلۇق يەرلەر كۆپرەك بولۇپ، ئېرىق شورلۇق يەردىن ئېلىنغاچقا شۇنداق نام ئالغان.

## تۈلكەمەھەللە

ئورنى يېزىلىق ھۆكۈمەت تۇرۇشلۇق جاينىڭ شەرقى شىمالىدىكى 4 كىلومېتىر جايىدا. 56 ئائىلە، 196 نوپۇس، 390 مو تېرىم يېرى بار. كىشىلەرنىڭ لەقىمىدىن كەنت نامى كېلىپ چىققان.

## يار تۈگمەنېشى

ئورنى يېزىلىق ھۆكۈمەت تۇرۇشلۇق جاينىڭ شەرقى شىمالىدىكى 3.5 كىلومېتىر جايىدا. 62 ئائىلە، 241 نوپۇس، 868 مو تېرىم يېرى بار. بۇ كەنت يارلىقتىكى تۈگمەن بويىغا جايلاشقان.

شۇنداق نام ئالغان.

### كاۋرۇكمەھەللە

ئورنى يېزىلىق ھۆكۈمەت تۇرۇشلۇق جايىنىڭ شەرقى شىمالىدىكى 4.2 كىلومېتىر جايىدا. 41 ئائىلە، 135 نوپۇس، 392 مو تېرىم يېرى بار. رىۋايەتتە: «كاۋرۇك»، «كابول» دېگەن سۆزنىڭ ئاھاڭ تاۋۇشىنىڭ ئۆزگىرىشىدىن كېلىپ چىققان. كابول ئابغانىستاندىكى بىر شەھەرنىڭ نامى بولۇپ، بۇرۇن كابوللۇق بىر كىشى بۇ يەرگە كېلىپ ئولتۇراقلاشقانچە شۇنداق نام ئالغان، دىيىلىدۇ.

توروشلۇق ئورنى توققۇز كالىدا

### توققۇز كالا كەنت كومىتېتى

ئورنى يېزىلىق ھۆكۈمەت تۇرۇشلۇق جايىنىڭ شەرقى شىمالىدىكى 5.9 كىلومېتىر جايىدا. زىمىنى تەكشى، ئىككى تەبىئىي كەنت، 115 ئائىلە، 411 نوپۇس بار، دېھقانچىلىقنى ئاساس قىلىدۇ. تېرىم يېرى 1621 مو، ئاساسى مەھسۇلاتى بۇغداي، قوناق، پاختا، قوشۇمچە مايلىقدان تېرىلىدۇ. بىر باشلانغۇچ مەكتەپ بار. تاشيوللار ھەرقايسى كەنتلەرگە تۇتىشىدۇ. تۇرۇشلۇق كەنت نامى بىلەن ئاتالغان.

1958-يىلى يالقۇن كوممۇنا 5-باشقۇرۇش رايون 2-دادۇي بولغان. 1979-يىلى ھاڭگىي كوممۇنا توققۇز كالا دادۇي دەپ ئۆزگەرتىلگەن. 1984-يىلى توققۇز كالا كەنت كومىتېتى قۇرۇلغان.

### توققۇز كالا

ئورنى يېزىلىق ھۆكۈمەت تۇرۇشلۇق جايىنىڭ شەرقى شىمالىدىكى 5.7 كىلومېتىر جايىدا. 101 ئائىلە، 362 نوپۇس، 1392 مو تېرىم يېرى بار. رىۋايەتلەرگە قارىغاندا بۇرۇن كىشلەر ئۆز-ئارا ئۇرۇشۇپ 9 ئادەمنىڭ كاللىسىنى كىسىپ دەرەخكە ئېسىپ قويغان. شۇنىڭدىن كېيىن بۇ كەنتىنىڭ نامى «توققۇز كالا» دەپ ئاتالغان.

### ئاياغ توققۇز كالا

ئورنى يېزىلىق ھۆكۈمەت تۇرۇشلۇق جايىنىڭ شەرقى شىمالىدىكى 6.6 كىلومېتىر جايىدا. 14 ئائىلە، 49 نوپۇس، 229 مو تېرىم يېرى بار. بۇ يەر پۈتۈن توققۇز كالا كەنتىنىڭ ئاياغ تەرىپىگە جايلاشقانلىقى ئۈچۈن شۇنداق نام ئالغان.

تۇرۇشلۇق ئورنى تاغدۆڭدە

### داڭلىقمونجاق كەنت كومىتېتى

ئورنى يېزىلىق ھۆكۈمەت تۇرۇشلۇق جايىنىڭ شەرقى شىمالىدىكى 6 كىلومېتىر جايىدا. زىمىنى تەكشى، ئىككى تەبىئىي كەنت، 162 ئائىلە، 619 نوپۇس بار. دېھقانچىلىقنى ئاساس قىلىدۇ. تېرىم يېرى 2005 مو. ئاساسى مەھسۇلاتى بۇغداي، قوناق، پاختا، قوشۇمچە مايلىقدان، پىلە ئۆز-مىچىلىك بىلەن شۇغۇللىنىدۇ. تاشيوللار ھەرقايسى كەنتلەرگە تۇتاشقان. بۇرۇن بۇ يەردە ئۆسكەن ياۋايى ئۆسۈملۈكتە خۇددى مونجاققا ئوخشاش مېۋە بولغاچقا «داڭلىقمونجاق» دەپ ئاتالغان.

1958-يىلى يالقۇن كوممۇنا 5-باشقۇرۇش رايون 3-دادۇي بولغان. 1979-يىلى ھاڭگىي

كوممۇنا داڭلىقمونجاق دادۇي دەپ ئۆزگەرتىلگەن. 1984-يىلى داڭلىقمونجاق كەنت كىرىم-

تېتى قۇرۇلغان.

### تاغدۆڭ

ئورنى يېزىلىق ھۆكۈمەت تۇرۇشلۇق جايىنىڭ شەرقى شىمالىدىكى 6 كىلومېتىر جايدا. 49 ئائىلە، 210 نوپۇس، 542 مو تېرىم يېرى بار. بۇ كەنت ئىچىدە بىر پارچە ئېگىز قۇم دۆڭ بولۇپ، خۇددى تاقتا ئوخشاش كۆرۈنگەچكە «تاغدۆڭ» دەپ نام ئاتالغان.

### كاشامباغ

ئورنى يېزىلىق ھۆكۈمەت تۇرۇشلۇق جايىنىڭ شەرقى شىمالىدىكى 6.7 كىلومېتىر جايدا. زىمىنى ئويمانلىق، قۇم زەي تۇپراق. 14 ئائىلە، 64 نوپۇس، 174 مو تېرىم يېرى بار. «كاشام» كىشىلەرنىڭ لەقىمى بولۇپ، كېيىن كەنت نامىغا ئايلانغان.

### باش خانىقا ئېرىق كەنت كومىتېتى تۇرۇشلۇق ئورنى باش خانىقا ئېرىقتا.

ئورنى يېزىلىق ھۆكۈمەت تۇرۇشلۇق جايىنىڭ شەرقى شىمالىدىكى 4.9 كىلومېتىر جايدا. زىمىنى ئويمانلىق، تۇپرىقى زەيلىك، ئىككى تەبىئىي كەنت، 290 ئائىلە، 996 نوپۇس بار. دېھقانچىلىقنى ئاساس قىلىدۇ. تېرىم يېرى 2915 مو. ئاساسى مەھسۇلاتى بۇغداي، قوناق، پاختا، قوشۇمچە مايلىقدان، پىلە ئۈزۈمچىلىك بىلەن شۇغۇللىنىدۇ. بىر باشلانغۇچ مەكتەپ بار. تاشيوللار ھەرقايسى كەنتلەرگە تۇتىشىدۇ. تۇرۇشلۇق كەنت نامى بىلەن ئاتالغان.

1958-يىلى يالقۇن كوممۇنا 5-باشقۇرۇش رايون 4-دادۇي بولغان. 1979-يىلى ھاڭگى كوممۇنا باش خانىقا ئېرىق دادۇي دەپ ئۆزگەرتىلگەن. 1984-يىلى باش خانىقا ئېرىق كەنت كومىتېتى قۇرۇلغان.

### باش خانىقا ئېرىق

ئورنى يېزىلىق ھۆكۈمەت تۇرۇشلۇق جايىنىڭ شەرقى شىمالىدىكى 4.9 كىلومېتىر جايدا. 87 ئائىلە، 190 نوپۇس، 1235 مو تېرىم يېرى بار. بۇرۇن مۇشۇ كەنتتە بىر خانىقا (مەسچىت) بولۇپ، كېيىن يانداپ ئېلىنغان. ئېرىق نامى بىلەن قوشۇلۇپ خانىقا ئېرىق دەپ ئاتالغان، كەنتنىڭ كېڭىيىشىگە قاراپ باش خانىقا ئېرىق دەپ نام بېرىلگەن.

### ئېقەن

ئورنى يېزىلىق ھۆكۈمەت تۇرۇشلۇق جايىنىڭ شەرقى شىمالىدىكى 5.1 كىلومېتىر جايدا. 193 ئائىلە، 678 نوپۇس، 1680 مو تېرىم يېرى بار. بۇ كەنتتىن بىر تارماق ئېقىن ئۆتكەچكە شۇنداق نام ئالغان.

### ئاياغ خانىقا ئېرىق كەنت كومىتېتى تۇرۇشلۇق ئورنى كۈرەكمەھەللىدە

ئورنى يېزىلىق ھۆكۈمەت تۇرۇشلۇق جايىنىڭ شەرقى شىمالىدىكى 7.2 كىلومېتىر جايدا. زىمىنى تەكشى، ئۈچ تەبىئىي كەنت، 244 ئائىلە، 1039 نوپۇس بار. دېھقانچىلىقنى ئاساس قىلىدۇ. 3243 مو تېرىم يېرى بار. ئاساسى مەھسۇلاتى بۇغداي، قوناق، پاختا، قوشۇمچە مايلىقدان، پىلە ئۈزۈمچىلىك بىلەن شۇغۇللىنىدۇ. بىر باشلانغۇچ مەكتەپ بار. تاشيوللار ھەرقايسى كەنتلەرگە تۇتۇشىدۇ. «باش خانىقا ئېرىق» نىڭ ئاياغ تەرىپىگە جايلاشقانلىقى ئۈچۈن شۇنداق ئاتالغان.



1958-يىلى يالقۇن كوممۇنا 5-باشقۇرۇش رايون 6-دادۇي بولغان. 1979-يىلى ھاڭگىي كوممۇنا ئاياغ خانىقا ئېرىق دادۇي دەپ ئۆزگەرتىلگەن. 1984-يىلى ئاياغ خانىقا ئېرىق كەنت كومىتېتى قۇرۇلغان.

### كۈرەك مەھەللە

ئورنى يېزىلىق ھۆكۈمەت تۇرۇشلۇق جايىنىڭ شەرقى شىمالىدىكى 7.1 كىلومېتىر جايدا، 64 ئائىلە، 265 نوپۇس، 685 مو تېرىم يېرى بار. «كۈرەك» كىشىلەرنىڭ لەقىمى بولۇپ، كېيىن كەنت نامىغا ئايلانغان.

### جانمەھەللە

ئورنى يېزىلىق ھۆكۈمەت تۇرۇشلۇق جايىنىڭ شەرقى شىمالىدىكى كىلومېتىر جايدا، 51 ئائىلە، 254 نوپۇس، 770 مو تېرىم يېرى بار. «جان» كىشىلەرنىڭ لەقىمى بولۇپ، كېيىن كەنت نامى بولۇپ قالغان.

### باغچە

ئورنى يېزىلىق ھۆكۈمەت تۇرۇشلۇق جايىنىڭ شىمالىدىكى 11.2 كىلومېتىر جايدا، 16 ئائىلە، 48 نوپۇس، 150 مو تېرىم يېرى بار. بۇ يەردە بوز يەر ئاچقان ۋاختىدا مېۋىلىك دەرەخلەرنى يېتىشتۈرۈشنى ئاساس قىلغاچقا «باغچە» دەپ نام ئالغان.

### كونا ھاڭگىي كەنت كومىتېتى تۇرۇشلۇق ئورنى كالتەك مەھەللە

ئورنى يېزىلىق ھۆكۈمەت تۇرۇشلۇق جايىنىڭ شەرقى شىمالىدىكى 5.4 كىلومېتىر جايدا. زىمىنى تەكشى. بىر تەبىئىي كەنت، 160 ئائىلە، 593 نوپۇس بار. دېھقانچىلىقنى ئاساس قىلىدۇ. 1352 مو تېرىم يېرى بار. ئاساسى مەھسۇلاتى بۇغداي، قوناق، پاختا، قوشۇمچە مايلىقدان، پىلە ئۆزۈمچىلىك بىلەن شوغۇللىنىدۇ. بىر باشلانغۇچ مەكتەپ بار. تاشيوللار ھەرقايسى كەنتلەرگە تۇتىشىدۇ. بۇ يەر ھاڭگىيىنىڭ بۇرۇنقى ئورنى بولغانلىقتىن «كونا ھاڭگىي» دەپ نام ئالغان.

1958-يىلى يالقۇن كوممۇنا 5-باشقۇرۇش رايون 6-دادۇي بولغان. 1978-يىلى ھاڭگىي كوممۇنا كونا ھاڭگىي دادۇي دەپ ئۆزگەرتىلگەن. 1984-يىلى ھاڭگىي يېزا كونا ھاڭگىي كەنت كومىتېتى قۇرۇلغان.

### كالتەك مەھەللە

ئورنى يېزىلىق ھۆكۈمەت تۇرۇشلۇق جايىنىڭ شىمالىدىكى 5.4 كىلومېتىر جايدا. 41 ئائىلە، 154 نوپۇس، 285 مو تېرىم يېرى بار. «كالتەك» لەقەملىك كىشىلەر مەھەللىسىنى كۆرسىتىدۇ. يېڭى ئۆستەڭ كەنت كومىتېتى تۇرۇشلۇق ئورنى ساقالمەھەللە

ئورنى يېزىلىق ھۆكۈمەت تۇرۇشلۇق جايىنىڭ شىمالىدىكى 8.1 كىلومېتىر جايدا. ئىككى تەبىئىي كەنت، 176 ئائىلە، 646 نوپۇس بار. دېھقانچىلىقنى ئاساس قىلىدۇ. 1800 مو تېرىم يېرى بار. ئاساسى مەھسۇلاتى بۇغداي، قوناق، پاختا، قوشۇمچە مايلىقدان، پىلە ئۆزۈمچىلىك بىلەن شوغۇللىنىدۇ. بىر باشلانغۇچ مەكتەپ بار. تاشيوللار ھەرقايسى كەنتلەرگە تۇتىشىدۇ. بۇ يەردە يېڭى ئۆستەڭ ياسالغاچقا شۇنداق نام ئالغان.

1958 - يىلى يالقۇن كومبۇنا 5 - باشقۇرۇش رايون 7 - دادۇي بولغان. 1979 - يىلى ھاڭگىي كومبۇنا يېڭىئۆستەڭ دادۇي دەپ ئۆزگەرتىلگەن. 1984 - يىلى يېڭىئۆستەڭ كەنت كومىتېتى قۇرۇلغان.

### ساقالەھەللە

ئورنى يېزىلىق ھۆكۈمەت تۇرۇشلۇق جايىنىڭ شەرقى شىمالىدىكى 8.1 كىلومېتىر جايدا. 47 ئائىلە، 180 نوپۇس، 560 مو تېرىم يېرى بار. «ساقال» كىشىلەرنىڭ لەقىسى بولۇپ، كېيىن كەنت نامى بولغان.

### دەررەھەللە

ئورنى يېزىلىق ھۆكۈمەت تۇرۇشلۇق جايىنىڭ شىمالىدىكى 7.5 كىلومېتىر جايدا. زىمىنى تەكشى. 50 ئائىلە، 182 نوپۇس، 435 مو تېرىم يېرى بار. «دەررە» دېگەن ئۆتمۈشتە ئادەم ئۇرۇدىغان قامچا بولۇپ بۇ يەردە كىشىلەرنىڭ لەقىمىگە قارىتىلغان.

### چىپەرچىئېرىق كەنت كومىتېتى تۇرۇشلۇق ئورنى ئېغىلدۆڭدە

ئورنى يېزىلىق ھۆكۈمەت تۇرۇشلۇق جايىنىڭ شىمالىدىكى 10.2 كىلومېتىر جايدا. زىمىنى تەكشى، ئۈچ تەبىئىي كەنت، 146 ئائىلە، 612 نوپۇس بار. دېھقانچىلىقنى ئاساس قىلىدۇ. 1789 مو تېرىم يېرى بار. ئاساسى مەھسۇلاتى بۇغداي، قوناق، پاختا، بۇرۇن بۇ كەنتتە ھۆكۈمەت تەرەپتىن بەلگۈلەنگەن بىر پوچتىكەش (چىپەرچى) ئولتۇراقلاشقا شۇنداق نام ئالغان.

1958 - يىلى يالقۇن كومبۇنا 5 - باشقۇرۇش رايون 8 - دادۇي بولغان. 1979 - يىلى ھاڭگىي كومبۇنا چىپەرچىئېرىق دادۇي دەپ ئۆزگەرتىلگەن. 1984 - يىلى چىپەرچىئېرىق كەنت كومىتېتى قۇرۇلغان.

### ئېغىلدۆڭ

ئورنى يېزىلىق ھۆكۈمەت تۇرۇشلۇق جايىنىڭ شىمالىدىكى 10.2 كىلومېتىر جايدا. 45 ئائىلە، 189 نوپۇس، 383 مو تېرىم يېرى بار. بۇرۇن بۇ يەر مال باقىدىغان جاڭگال بولۇپ، دۆڭ جايدا ئېغىل (قوتان) ياسالغاچقا «ئېغىلدۆڭ» دەپ نام ئالغان. ھاردۇققۇم كەنت كومىتېتىنىڭ تۇرۇشلۇق ئورنىمۇ مۇشۇ مەھەللەدە.

### ياغمەھەللە

ئورنى يېزىلىق ھۆكۈمەت تۇرۇشلۇق جايىنىڭ شىمالىدىكى 9.5 كىلومېتىر جايدا. 44 ئائىلە، 179 نوپۇس، 634 مو تېرىم يېرى بار. بۇرۇن بۇ كەنتتە ياغمىچلىق كەسپى بىلەن شۇغۇللىنىدىغانلار كۆپ بولغاچقا شۇنداق نام ئالغان.

### پەيزىتوغراق

ئورنى يېزىلىق ھۆكۈمەت تۇرۇشلۇق جايىنىڭ شىمالىدىكى 10.4 كىلومېتىر جايدا. 17 ئائىلە، 76 نوپۇس، 229 مو تېرىم يېرى بار. بۇ كەنتتە بىر پارچە توغراقلىق بولۇپ يىراقتىن چىرايلىق كۆرۈنگەچكە «پەيزىتوغراق» دەپ نام ئالغان.

ھاردۇققۇم كەنت كومىتېتى تۇرۇشلۇق ئورنى ئېغىلدۆڭدە

ئورنى يېزىلىق ھۆكۈمەت تۇرۇشلۇق جايىنىڭ شىمالىدىكى 10.9 كىلومېتىر جايىدا. زىمىنى تەكشى، ئىككى تەبىئىي كەنت، 143 ئائىلە، 562 نوپۇس بار. دېھقانچىلىقنى ئاساس قىلىدۇ. تېرىم يېرى 1786 مو، ئاساسى مەھسۇلاتى بۇغداي، قوناق، پاختا، بىر باشلانغۇچ مەكتەپ بار. تاشيول-لەر ھەرقايسى كەنتلەرگە تۇتاشقان.

ئىلگىرى بۇ يەر چۆل يولى بولۇپ چۆلدىن ئوتۇن ئېلىپ چىقىدىغانلار مۇشۇ يەردىكى قۇم دۆۋىسى يېنىدا دەم ئېلىپ ئادەتلەنگەچكە شۇنداق نام ئالغان.

1958-يىلى يالقۇن كوممۇنا 5-باشقۇرۇش رايون 9-دادۇي بولغان. 1979-يىلى ھاڭگىي كوممۇنا ھاردۇققۇم دادۇي دەپ ئۆزگەرتىلگەن. 1984-يىلى ھاردۇققۇم كەنت كومىتېتى قۇرۇلغان.

### ئوتۇنچىئېرىق

ئورنى يېزىلىق ھۆكۈمەت تۇرۇشلۇق جايىنىڭ شىمالىدىكى 11.1 كىلومېتىر جايىدا. 85 ئائىلە، 334 نوپۇس، 1126 مو تېرىم يېرى بار. بۇ يەر كەنت بولۇشتىن ئىلگىرى چۆلدىن ئوتۇن ئېلىپ چىقىدىغان ئوتۇنچىلار بۇ يەردىكى ئېرىق بويىدا دەم ئېلىپ سۇ ئىچىپ ئۆتەتتى، شۇڭا «ئوتۇنچىئېرىق» دەپ نام ئالغان.

### خوراز توغراق كەنت كومىتېتى

ئورنى يېزىلىق ھۆكۈمەت تۇرۇشلۇق جايىنىڭ شەرقى شىمالىدىكى 13.6 كىلومېتىر جايىدا. شەرق، جەنۇب، شىمال تەرىپى چۆل بىلەن تۇتىشىدۇ. بۇ يېزىغا بىۋاسىتە قاراشلىق دېھقانچىلىق مەيدان بولۇپ 234 ئائىلە، 889 نوپۇس بار. دېھقانچىلىقنى ئاساس قىلىدۇ. تېرىم يېرى 3184 مو. ئاساسى مەھسۇلاتى بۇغداي، قوناق، پاختا، بىر باشلانغۇچ مەكتەپ بار. ئاددى تاشيولى يېزىلىق ھۆكۈمەتكە بارىدىغان تاشيولغا تۇتىشىدۇ. تۇرۇشلۇق كەنت نامى بىلەن ئاتالغان.

1960-يىلى بوز يەر ئېچىلغان، ئۆز ۋاقتىدا يالقۇن كوممۇنانىڭ بوز يەر ئۆزلەشتۈرۈش مەيدانى ئىدى. 1984-يىلى خوراز توغراق كەنت كومىتېتى قۇرۇلغان.

### خوراز توغراق

ئورنى يېزىلىق ھۆكۈمەت تۇرۇشلۇق جايىنىڭ شەرقى شىمالىدىكى 13.6 كىلومېتىر جايىدا. 234 ئائىلە، 889 نوپۇس، 3184 مو تېرىم يېرى بار. بۇرۇن بۇ يەردە «خوراز» لەقەملىك ئادەم ئېگە-دارچىلىقىدا بىر پارچە توغراقلىق بولۇپ، شۇنىڭ لەقىمى بىلەن خوراز توغراق دەپ نام قويۇلغان.

### (چارۋىچىلىق نۇقتا)


### يانتاقبېتىش

ئورنى يېزىلىق ھۆكۈمەت تۇرۇشلۇق جايىنىڭ شەرقى شىمالىدىكى 11.5 كىلومېتىر جايىدا. كۆلىمى تەخمىنەن 300 مو، 2500 توياق چارۋا باققىلى بولۇدۇ. بۇ يېقىن ئەتراپتىكى ئاھالىلار چارۋا باقىدىغان جاي، بۇ يانتاق كۆپ ئۆسۈدىغان جاڭگال بولۇپ چارۋا بېقىشقا ئەپلىك بولغاچقا كىشىلەر يانتاق چېپىپ مەخسۇس كىشى بەلگۈلەپ خەۋەر ئالاتتى. شۇڭا «يانتاقبېتىش» دەپ نام بېرىلگەن.

## قاراقىر

ئورنى يېزىلىق ھۆكۈمەت تۇرۇشلۇق جايىنىڭ غەربىدىكى 6 كىلومېتىر جايىدا. كۆلىمى تەخمىنەن 500 مو، بونىڭدىن بىدە يەركۆلىمى 100 مو، ئەسلىدىكى توغراقلىق ئوتلاققا 3000 توياق چارۋا باققىلى بولۇدۇ. يېقىن ئەتراپتىكى ئاھالىلارنىڭ چارۋىچىلىق نۇقتىسى ھېساپلىنىدۇ. بۇرۇن كىشىلەر بۇ يەرنى ئىگەللەپ قىر سالغانلىقتىن شۇنداق نام ئالغان.







## دول يېزىسىنىڭ ئومۇمىي ئەھۋالى



تۈپ-تۈز ماي يوللار.

دول يېزىسى ناھىيە شەھەر ئىچىنىڭ شەرقى شىمالىدىكى 6.5 كىلومېتىر جايغا جايلاشقان. شەرقى لوپ-چىرا چۆلىگە تۇتىشىدۇ. غەربى ھاڭگىي يېزا بىلەن، جەنۇبى لوپ بازار بىلەن قوشنا، شىمالى تەكلىماكان چۆلىگە تۇتىشىدۇ. جەنۇبتىن شىمالغا ئۇزۇنلىقى تەخمىنەن 28 كىلومېتىر، شەرقتىن غەربكە كەڭلىكى 7.5 كىلومېتىر، ئومۇمىي كۆلىمى 210 كۋادرات كىلومېتىر، تەۋەلىكىدە 20 كەنت كومىتېتى، 65 تەبىئىي كەنت، 5464 ئائىلە، 19 مىڭ 882 نوپۇس بار. ھەممىسى ئۇيغۇر. يېزىلىق خەلق ھۆكۈمىتىنىڭ ئورنى يولچىكۆل كەنتىدە، ماي يولى ناھىيە بازىرىغا تۇتىشىدۇ. ”دول“ نامىنىڭ مەنىسى ۋە كېلىپ چىقىشى توغرىسىدا ھازىر قوللىنىلغان يازما ئاساس يوق. يەرلىك خەلقلەر (ئۇيغۇر مىللىتى) ”دول“ ئۇيغۇرچە ”دۆڭ“ دېگەن سۆزنىڭ ئۆزگە-رىشىدىن كېلىپ چىققان. يەنى ”دۆڭ ئۆستەڭ“ دېگەن مەنىدە، ئۆستەڭنىڭ ئورنى دۆڭدە بولغاچقا شۇنداق نام ئالغان. ئاھاڭى ئۆزگىرىپ ”دول ئۆستەڭ“ بولۇپ قالغان دەپ چۈشەندۈ-رىدۇ. لۇغات مەنىسىدىن قارىغاندا، ”دول“ دېگەن سۆز دۆڭ جايغا ياسالغان كۈزۈتۈش ئورنى، ئۇرۇش ۋاقىتلىرىدا ئەھۋالنى كۈزۈتۈپ قۇماندانلىق شىتابقا خەۋەر بېرىدىغان كۈزۈتۈش

پەشتەقى ياكى «تەم» (烽火台) دېگەن مەنانى بىرىدۇ. ئەمما، نامنىڭ كېلىپ چىقىشى تارىخى ئېنىق ئەمەس. دول يېزىنىڭ باشقىچە ئاتىلىشى «يولچىكۆل»، بۇرۇن مۇشۇ يەردە بىر چوڭ كۆل بولۇپ چۆلدىن ئوتۇن تۇشۇيدىغانلار ۋە باشقا يولۇچىلارنىڭ دەم ئېلىش ئورنى ئىدى. شۇڭا «يولۇچى كۆل» دەپ نام ئالغان. بۇ جاي تارىختىن بويان دول يېزىنىڭ سىياسى، ئىقتىسادى، مەدەنىيەت مەركىزى بولغاچقا «يولچىكۆل» دول يېزىنىڭ ۋاكالەت نامى بولۇپ قالغان. لېكىن تارىختا ئۆتكەن ھۆكۈمەتلەر يولچىكۆل دېگەن نامنى ئىشلەتمىگەن.

ناھىيە قۇرۇلۇشتىن بۇرۇن دول كېرىيە ناھىيىسىگە قاراشلىق 23 كەنتنىڭ بىرى ئىدى. ناھىيە قۇرۇلغاندا لوپقا ئايرىلىپ، سامپۇل مىڭ بەگلىكىگە تەۋە قىلىنغان. 1934-يىلى پۈتۈن ناھىيىگە قاراشلىق ئالتە رايوننىڭ شەھەر ئىچى 1- رايونغا تەۋە بولدى. 1942-يىلى پۈتۈن ناھىيە سەككىز رايونغا ئايرىلدى. 2- رايون بولدى. ئونىڭغا 13 كەنت قاراشلىق بولدى. 1944-يىلى بوجاڭ- جاجاڭ تۈزۈمى يولغا قويۇلغاندا دول 2- رايون دۇڭيى شاڭ (شەرق سەنئىتى يېزىسى)، جىگۇڭشاڭ (ئومۇمىي قۇتقۇزۇش يېزىسى) دېگەن ئىككى يېزىغا ئۆزگەرتىلدى. 1947-يىلى پۈتۈن ناھىيە ئىككى بازار، 15 يېزىغا ئۆزگەرتىلگەندە يۇقارقى ئىككى يېزىنى بىرلەشتۈرۈپ، دول يېزا قۇرۇلدى. 1947-يىلى 12- ئايدا پۈتۈن ناھىيە قايتا تۆت بازار، بەش چوڭ يېزىغا ئايرىلغاندا يەنىلا دول يېزا بولۇپ تۇرىۋەردى. 1950-يىلى 4- ئايدا ناھىيىلىك خەلق ھۆكۈمىتى قۇرۇلۇپ پۈتۈن ناھىيە يەتتە رايونغا ئايرىلغاندا دول 6- رايون بولدى. ئونىڭغا بەش يېزا 43 كەنت تەۋە قىلىندى.

1958-يىلى دولدا غالبىيەت، دۆلەت قۇرۇلۇشى دېگەن ئىككى كۆمۈنغا قۇرۇلۇپ، 5- يېزا ھاڭ- گىي رايونىغا تەۋە قىلىندى. 1959-يىلى غالبىيەت، دۆلەت قۇرۇلۇشى كوممۇنالىرى بىرلەشتۈرۈلۈپ ۋە 5- يېزىنى قوشۇپ، «شەرق شامىلى» كوممۇناسى قۇرۇلدى. ۋە كوممۇنا باشقۇرۇش كومىتېتى تەسىس قىلىندى. 1968-يىلى دول كوممۇنا ئىنقىلابى كومىتېتىغا ئۆزگەرتىلدى. 1979-يىلى دول كوممۇنا دەپ ئاتالدى. 1984-يىلى كوممۇنا بىلەن ھاكىمىيەتنى ئايرىپ، دول يېزىلىق خەلق ھۆكۈمىتى قۇرۇلدى.

دول يېزا لوپ ناھىيىسىنىڭ ئاساسلىق دېھقانچىلىق رايونلىرىنىڭ بىرى بولۇپ، تاغ ئالدى- دىكى كەلكۈن لاتقا تۈزلەڭلىككە كىرىدۇ. يەر تۈزىلىشى تەكشى، پارچە پۇرات قۇم دۆۋىلىرى بار. جەنۇبتىن شىمالغا قىيپاش، دېڭىز يۈزىدىن ئوتتۇرىچە ئېگىزلىكى 1300 مېتىر، ھاۋا كىلىماتى قۇرغاق، شامال كۆپ چىقىدۇ. تىپىك قۇرۇقلۇق خاراكتېرىدىكى ھاۋا كىلىماتىغا كىرىدۇ. يىللىق ئوت- تۇرىچە تېمپېراتورىسى  $11.5^{\circ}\text{C}$ ، 7- ئايدىكى ئەڭ يۇقىرى ئوتتۇرىچە تېمپېراتورىسى  $24.5^{\circ}\text{C}$ ، 1- ئايدىكى ئەڭ تۆۋەن ئوتتۇرىچە تېمپېراتورىسى نۆلدىن تۆۋەن  $-6.5^{\circ}\text{C}$ ، يىللىق ئوتتۇرىچە ھۆل يېغىن مىقدارى 32 مىللىمېتىر، يىللىق ئوتتۇرىچە قىروسىز مەزگىلى 212 كۈن. قۇم توپىراق، تېرىم يېرى 47 مىڭ 313 مو، ئاساسى مەھسۇلاتى بۇغداي، قوناق پاختا، مايلىقدان، قوشۇمچە پۇرچاق، پىلە ئۈزۈمچىلىك، يەل يېمىش تېرىلىدۇ. چارۋا بېقىلىدۇ. 1985-يىلىدىكى ئاشلىقنىڭ ئومۇمىي مەھسۇلاتى 20 مىليون 687 مىڭ 516 جىڭ. ئوتتۇرىچە مو بېشى مەھسۇلاتى 656 جىڭ، كىشى

بېشىغا توغرا كېلىدىغان ئوتتۇرىچە ئاشلىق 1056 جىڭ، پاختىنىڭ ئومۇمىي مەھسۇلاتى 520 مىڭ جىڭ، مايلىقداننىڭ ئومۇمىي مەھسۇلاتى 370 مىڭ جىڭ، قوتاندا بېقىلىۋاتقان چارۋا 48 مىڭ 340 توياق.

دول يېزا لوپ ناھىيىدىكى مۇھىم سوغۇرۇلىدىغان رايون بولۇپ، ئاساسلىقى يۇرۇڭقاش دەرياسىنىڭ سۈيىگە تايىنىدۇ. دول ئۆستىكى - ناھىيىلىك شەرقى غول ئۆستەڭنىڭ 3-زاكۇسىدىن باشلىنىدۇ. يىللىق ئوتتۇرىچە تەقسىم قىلىنىدىغان سۇ مىقدارى 77 مىليون 640 مىڭ كۇب، ناھىيە باشقۇرغان قاراكۆل سۇ ئامبىرى ئەتىياز ۋاقتىدا بىر قىسىم سۇ بىلەن تەمىنلەپ، قۇرغاقچىلىق مەزگىلىدىكى سۇ تەلپىنى قاندۇرىدۇ.

يېقىنقى بىرنەچچە يىلدىن بۇيان يېزىلارنىڭ ھەرساھە ئىشلىرى ئۇچقاندەك تەرەققى قىلدى. ئاساسى قۇرۇلۇش دەسلەپكى قېلىپقا چۈشتى. ھازىر ياسالغان 340 پارچە سالا ئېتىزنىڭ كۆلىمى 44 مىڭ 663 موغا يەتتى، بۇ تېرىلغۇ يەر ئومۇمىي كۆلىمىنىڭ 95 پىرسەنتىنى تەشكىل قىلىدۇ. ياسالغان ھەرخىل ئېرىق - ئۆستەڭ 1631، ئورمان بەلباغ 876 پارچە، تاشيول 280 بولۇپ، سالا ئېتىز، ئېرىق - ئۆستەڭ، ئورمان - بەلباغ، يوللار بىرگەۋدە قىلىنغان ئاساسى قۇرۇلۇش ۋەزىيىتى شەكىللەندى.

دول يېزا لوپ ناھىيىسىنىڭ مۇھىم يەل - يېمىش ۋە پىلىچىلىك بازىلىرىدىن بىرى بولۇپ، يەل - يېمىشنىڭ يىللىق مەھسۇلات مىقدارى 2 مىليون 500 مىڭ جىڭ، پىلە 50 مىڭ جىڭغا يەتتى.

يېزا باشقۇرغان كارخانىلاردىن سېمونت زاۋۇتى، گىسەم تۇقۇش، قىش پۇشۇرۇش، گەنجى، ئاھاك پۇشۇرۇش، تۆمۈرچىلىك، دېھقانچىلىق مەھسۇلاتلىرىنى پىششىقلاپ ئىشلەش زاۋۇتلىرى بار. ھازىر يەتتە ماشىنا، 52 ھەرخىل تىپتىكى تىراكتۇر. 13 ئۇن ياغ تارتىش ماشىنىسى بار. يېقىنقى بىرنەچچە يىلدىن بۇيان مەدەنى - مائارىپ، سەھىيە - ساقلىقنى ساقلاش ئىشلىرىنىڭ تەرەققىياتىغا ئەگىشىپ يېزىدا بىر ئوتتۇرا مەكتەپ، 28 باشلانغۇچ مەكتەپ قۇرۇلغان. ئوقۇغۇچى ئوقۇتقۇچى 3548 نەپەر. يەنە بىر دوختۇرخانا، 27 كەنت دەرىجىلىك ساقلىقنى ساقلاش پونكىتى قۇرۇلغان بولۇپ، خەلقنىڭ ساقلىقنى ساقلاش داۋالاش ئىشلىرى زور دەرىجىدە ئىلگىرى سۈرۈلگەن. ئۇندىن باشقا يەنە مەدەنىيەت پونكىتى، كىنوخانا، رادىئو ئۇزۇنلى، مالدوختۇرلوق پونكىتى، ئاشلىق پونكىتى قۇرۇلغان. تەمىنلەش سودا تورلىرى ھەممە ئاھالىلار نوقتىسىغىچە قۇرۇلغان. ئىقتىسادى سودا سېتىق گۈللەنگەن مەنزىرە بارلىققا كەلگەن.

## ئۆلچەملىك ناملار

### دول يېزىسى

دول يېزىسىنىڭ ئومۇمىي ئەھۋال ماتېرىيالىغا قارالسۇن

#### يولچىكۆل كەنت كومىتېتى

تۇرۇشلۇق ئورنى يولچىكۆلدە

ئورنى يېزىلىق ھۆكۈمەت تۇرۇشلۇق جايىنىڭ غەربىدىكى 0.5 كىلومېتىر جايىدا. زىمىنى تەكشى، 164 ئائىلە، 670 نوپۇس بار. دېھقانچىلىقنى ئاساس قىلىدۇ. 1509 مو تېرىم يېرى بار. ئاساسى مەھسۇلاتى بۇغداي، قوناق، پاختا، قوشۇمچە مايلىقدان، پىلە ئۈزۈمچىلىك بىلەن شوغۇللىنىدۇ.

“يولچىكۆل” يولۇچىلار كۆلى دېگەن مەنىدە. ئېيتىشلارغا قارىغاندا ئەسلىدە بۇ يەر خوتەندىن-كېرىيەگە بارىدىغان قەدىمكى يول بولۇپ، يول بويىدا ئابدراخمان ۋىلىلىلانىڭ قەۋرىستانلىقى بار. يولۇچىلار دەم ئېلىپ ۋە مازارغا تاۋاپ قىلىپ ئۆتكەن. مۇندىن تەخمىنەن 350 يىل بۇرۇن بۇ يەردە ئۇزۇنلىقى ۋە كەڭلىكى تەخمىنەن 100 مېتىر، چوڭقۇرلىقى 4 مېتىر كېلىدىغان چوڭ كۆل كولانغان. يولۇچىلار ۋە مازارغا تاۋاپ قىلغىلى كەلگەنلەر موشو كۆل سۈيىدىن پايدىلانغان. شۇڭا “يولچىكۆل” دەپ ئاتىغان. تەخمىنەن 80 يىلدىن بويان بۇ يەردە ھەر پەيشەنبە كۈنى بازار بولىدۇ. شوڭا پەيشەنبە بازار دەپمۇ ئاتىلىدۇ.

1958-يىلى شەرق شامىلى كوممۇنا 2-باشقۇرۇش رايون 6-دادۇي بولغان. 1978-يىلى دول كوممۇنا يولچىكۆل دادۇي دەپ ئۆزگەرتىلگەن. 1984-يىلى دول يېزا يولچىكۆل كەنت كومىتېتى قۇرۇلغان.

دول يېزىسىنىڭ پارتىيە، ھۆكۈمەت ئورگانلىرى، كەسپى كارخانا ئورۇنلار، مەدەنىي مائارىپ ئورۇنلىرى مۇشۇ كەنتكە جايلاشقان. بۇ يەر دول يېزىسىنىڭ سىياسى، ئىقتىسادى، مەدەنىيەت مەركىزى.

#### دول خەلپەئېرىق كەنت كومىتېتى

تۇرۇشلۇق ئورنى دول خەلپەئېرىقتا

ئورنى يېزىلىق ھۆكۈمەت تۇرۇشلۇق جايىنىڭ شەرقى جەنۇبىدىكى 4.7 كىلومېتىر جايىدا. بەش تەبىئىي كەنت، 325 ئائىلە، 1240 نوپۇس بار. دېھقانچىلىقنى ئاساس قىلىدۇ. 2254 مو تېرىم يېرى بار. ئاساسى مەھسۇلاتى بۇغداي، قوناق، پاختا، قوشۇمچە مايلىقدان، پىلە ئۈزۈمچىلىك بىلەن شوغۇللىنىدۇ. بىر باشلانغۇچ مەكتەپ بار. تاشيوللار ھەرقايسى كەنتلەرگە تۇتىشىدۇ. تۇرۇشلۇق كەنت نامى بىلەن ئاتالغان.

1958-يىلى شەرق شامىلى كوممۇنا 1-باشقۇرۇش رايون 4-دادۇي بولغان. 1979-يىلى دول

كوممۇنا دول دادۇي دەپ ئۆزگەرتىلگەن. 1983-يىلى يەرنامىلىرىنى تەكشۈرۈشتە خەلىپە ئېرىق دادۇي دەپ ئۆزگەرتىلگەن. 1984-يىلى ئەسلىدىكى كۆلىم ئېرىق دادۇيىنىڭ بىر قىسمى بىلەن بىرلەشتۈرۈپ، دول يىزا نامى قوشۇلۇپ خەلىپە ئېرىق كەنت كومىتېتى قۇرۇلغان.

### دول خەلىپە ئېرىق

ئورنى يېزىلىق ھۆكۈمەت تۇرۇشلۇق جايىنىڭ شەرقى جەنۇبىدىكى 4.7 كىلومېتىر جايدا. 99 ئائىلە، 333 نوپۇس، 606 مو تېرىم يېرى بار. بۇ يەردە ئەڭ بۇرۇن خەلىپە نامىدا بىر ئېرىق ئېلىنغانلىقتىن "دول خەلىپە ئېرىق" دەپ ئاتالغان.

### تەتۈر ئېرىق

ئورنى يېزىلىق ھۆكۈمەت تۇرۇشلۇق جايىنىڭ شەرقى قىياش جەنۇبىدىكى 5 كىلومېتىر جايدا. 46 ئائىلە، 161 نوپۇس، 349 مو تېرىم يېرى بار. بۇ ئېرىقنىڭ سۈيىنىڭ ئېقىش يۈنىلىشى باشقا ئېرىقلارغا تەتۈر بولغاچقا شۇنداق ئاتالغان.

### تاخا كۆۋرۈك

ئورنى يېزىلىق ھۆكۈمەت تۇرۇشلۇق جايىنىڭ شەرقى قىياش جەنۇبىدىكى 5.5 كىلومېتىر جايدا. 56 ئائىلە، 120 نوپۇس، 349 مو تېرىم يېرى بار. ئەسلىدە بۇ يەردە شالدىن ياسالغان بىر چوڭ ياغاچ كۆۋرۈك بولغاچقا شۇنداق ئاتالغان.

### ئاخۇنلۇق ئېرىق

ئورنى يېزىلىق ھۆكۈمەت تۇرۇشلۇق جايىنىڭ شەرقى قىياش جەنۇبىدىكى 6.3 كىلومېتىر جايدا، 65 ئائىلە، 129 نوپۇس، 453 مو تېرىم يېرى بار. «ئاخۇنلۇق ئېرىق» نىڭ مەنىسى - ئاخۇنۇم باشچىلىقىدا كوللانغان ئېرىق بولۇپ، كېيىن كەنت نامىغا ئۆزگەرتىلگەن.

### كۆلىم ئېرىق

ئورنى يېزىلىق ھۆكۈمەت تۇرۇشلۇق جايىنىڭ شەرقى قىياش جەنۇبىدىكى 5.5 كىلومېتىر جايدا. 59 ئائىلە، 246 نوپۇس، 502 مو تېرىم يېرى بار. بۇ ئېرىق مەخسوس كۆلگە سۇ ئېلىش ئۈچۈن كوللانغانلىقتىن شۇنداق نام ئالغان، كېيىن كەنت نامىغا ئۆزگەرتىلگەن.

### قوغاچ ئېرىق كەنت كومىتېتى تۇرۇشلۇق ئورنى قوغاچ ئېرىقتا

ئورنى يېزىلىق ھۆكۈمەت تۇرۇشلۇق جايىنىڭ شەرقى قىياش جەنۇبىدىكى 4.3 كىلومېتىر جايدا. زېمىنى تەكشى، تۆت تەبىئىي كەنت، 282 ئائىلە، 1119 نوپۇس بار. دېھقانچىلىقنى ئاساس قىلىدۇ. 1991 مو تېرىم يېرى بار. ئاساسلىق مەھسۇلاتى بۇغداي، قوناق، پاختا، قوشۇمچە مايلىق. دان، پىلە ئۈزۈمچىلىك بىلەن شۇغۇللىنىدۇ. تاشيوللار ھەرقايسى كەنتلەرگە تۇتىشىدۇ. تۇرۇشلۇق كەنت نامى بىلەن ئاتالغان.

1958-يىلى شەرق شامىلى كوممۇنا 1-باشقۇرۇش رايون 5-دادۇي بولغان. 1979-يىلى دول كوممۇنا قوغاچ دادۇي دەپ ئۆزگەرتىلگەن. 1984-يىلى قوغاچ ئېرىق دەپ تۈزىتىلىپ كەنت كومىتېتى قۇرۇلغان.



### قوغاچ ئېرىق

ئورنى يېزىلىق ھۆكۈمەت تۇرۇشلۇق جاينىڭ شەرققە قىپاش جەنۇبىدىكى 4.3 كىلومېتىر جايدا. 120 ئائىلە، 486 نوپۇس، 991 مو تېرىم يىرى بار، بۇ ئېرىقنىڭ بېشىغا قوغاچ قويۇپ سۇ ئۆتكۈزگەچكە شۇنداق نام ئالغان.

### قۇم ئېرىق

ئورنى يېزىلىق ھۆكۈمەت تۇرۇشلۇق جاينىڭ شەرققە قىپاش جەنۇبىدىكى 4.5 كىلومېتىر جايدا. 59 ئائىلە، 268 نوپۇس، 368 مو تېرىم يىرى بار. بۇ كەنتنىڭ سۇلاغ ئېرىقى قۇم دۆۋىسىنى كىسىپ ئۆتكەچكە شۇنداق نام ئالغان.

### چوڭقۇر كوچا ئېرىق

ئورنى يېزىلىق ھۆكۈمەت تۇرۇشلۇق جاينىڭ جەنۇبىدىكى 3.6 كىلومېتىر جايدا. 46 ئائىلە، 172 نوپۇس، 364 مو تېرىم يىرى بار. بۇ كەنتتىكى ئاھالىلەر زېمىنى چوڭقۇر جايدا ئولتۇراقلىشىپ بىر كوچىنى شەكىللەندۈرگەن ۋە كوچا ئېرىق نامى بىلەن قوشۇلۇپ شۇنداق ئاتالغان.

### دۆڭسېرىق

ئورنى يېزىلىق ھۆكۈمەت تۇرۇشلۇق جاينىڭ شەرققە قىپاش جەنۇبىدىكى 3.8 كىلومېتىر جايدا، 57 ئائىلە، 193 نوپۇس 432 مو تېرىم يىرى بار. «دۆڭسېرىق» دۆڭ ساي ئېرىق دېگەن سۆزدىن ئۆزگەرگەن. بۇ ئېرىق دۆڭ سايدىن ئېقىپ ئۆتكەچكە شۇنداق نام ئالغان.

تۇرۇشلۇق ئورنى كاخانا ئېرىقتا

### دولسېرىق كەنت كومىتېتى

ئورنى يېزىلىق ھۆكۈمەت تۇرۇشلۇق جاينىڭ شەرققە قىپاش جەنۇبىدىكى 3.5 كىلومېتىر جايدا. زېمىنى تەكشى، بىر تەبىئىي كەنت، 152 ئائىلە، 594 نوپۇس، 1242 مو تېرىم يىرى بار. دېھقانچىلىقنى ئاساس قىلىدۇ. ئاساسى مەھسۇلاتى بۇغداي، قوناق، پاختا، قوشۇمچە مايلىقدان، پىلە ئۈزۈمچىلىك بىلەن شۇغۇللىنىدۇ. بىر باشلانغۇچ مەكتەپ بار. تاشيوللار ھەرقايسى كەنتلەرگە تۇتىشىدۇ.

“دول سېرىق” دول ساي ئېرىق دېگەن سۆزدىن ئۆزگەرگەن. ئەسلىدە دول يېزىسىنىڭ شەرقىدىكى سايلىقتىن ئېرىق ئېلىپ سۇ ئىچكەن، ئۇزاق مۇددەت ئاتاش جەريانىدا “ساي ئېرىق” دېگەن نام “سېرىق”قا ئۆزگەرگەن، كېيىن كەنت نامى بولۇپ قالغان.

1958-يىلى شەرق شامىلى كوممۇنا 1-باشقۇرۇش رايون 6-ۋە 7-دادۇي بولغان. 1979-يىلى دول كوممۇنا سېرىق دادۇي دەپ ئۆزگەرتىلگەن. ئوخشاش ناملارنى پەرقلەندۈرۈش ئۈچۈن 1984-يىلى دول يېزا نامىنى قوشۇپ سېرىق كەنت كومىتېتى قۇرۇلغان.

### كاخانا ئېرىق

ئورنى يېزىلىق ھۆكۈمەت تۇرۇشلۇق جاينىڭ شەرققە قىپاش جەنۇبىدىكى 3.5 كىلومېتىر جايدا. 65 ئائىلە، 225 نوپۇس، 394 مو تېرىم يىرى بار. “كاخانا” ئىسلام دىنىدا دىنى پائالىيەت ئېلىپ بارىدىغان سورۇن دېگەن مەنىدە، كېيىن شۇ يەرگە بارىدىغان بىر ئېرىق ئېلىنغان ۋە



كاخانا ئېرىق دەپ نام ئالغان.

كۆتەمە كەنت كوئەمىتى

تۇرۇشلۇق ئورنى تەتۈر ئېرىقتا.

ئورنى يېزىلىق ھۆكۈمەت تۇرۇشلۇق جايىنىڭ جەنۇبىدىكى 1.4 كىلومېتىر جايدا. زىمىنى تەكشى، ئۈچ تەبىئىي كەنت، 234 ئائىلە، 835 نوپۇس بار. دېھقانچىلىقنى ئاساس قىلىدۇ. تېرىم يېرى 1875 مو، ئاساسى مەھسۇلاتى بۇغداي، قوناق پاختا، قوشۇمچە مايلىقدان، پىلە ئۈزۈمچىلىك بىلەن شۇغۇللىنىدۇ. بىر باشلانغۇچ مەكتەپ بار. تاشيوللار ھەرقايسى كەنتلەرگە تۇتىشىدۇ. "كۆتەمە" كۆتەرگەن جاي، دېگەن مەنىدە. بۇ يەرنىڭ زىمىنى چوڭقۇر بولۇپ، كېيىن كىشىلەر بۇ يەرنى كۆتۈرۈپ ئۆي سالغانلىقتىن "كۆتەمە" دەپ نام ئالغان. كېيىن بۇ كەنت نامىغا ئايلانغان. 1958 - يىلى شەرق شامىلى كوممۇنا 2 - باشقۇرۇش رايون 2 - دادۇي بولغان. 1979 - يىلى دول كوممۇنا كۆتەمە دادۇي دەپ ئۆزگەرتىلگەن. 1984 - يىلى كۆتەمە كەنت كوئەمىتى قۇرۇلغان.

تەتۈر ئېرىق

ئورنى يېزىلىق ھۆكۈمەت تۇرۇشلۇق جايىنىڭ جەنۇبىدىكى 1.4 كىلومېتىر جايدا، 68 ئائىلە، 243 نوپۇس، 492 مو تېرىم يېرى بار. بۇ ئېرىقنىڭ سۈيىنىڭ ئېقىش يۈزىلىشى باشقا ئېرىققا تەتۈر بولغاچقا شۇنداق نام ئالغان.

كەڭ كېچىك ئېرىق

ئورنى يېزىلىق ھۆكۈمەت تۇرۇشلۇق جايىنىڭ جەنۇبىدىكى 1.9 كىلومېتىر جايدا. 64 ئائىلە، 241 نوپۇس، 453 مو تېرىم يېرى بار. ئېرىق كەڭ بولۇپ، بۇ يەردىن كىشىلەر كېچىپ ئۆتەلگەن يول بولغاچقا شۇنداق نام ئالغان.

كۇۋا مەھەللە

ئورنى يېزىلىق ھۆكۈمەت تۇرۇشلۇق جايىنىڭ جەنۇبىدىكى 2.2 كىلومېتىر جايدا. 69 ئائىلە، 219 نوپۇس، 420 مو تېرىم يېرى بار. كۇۋا مەھەللە كىشىلەرنىڭ لەقىمىدىن كېلىپ چىققان. كالتە كۆتەمە كەنت كوئەمىتى تۇرۇشلۇق ئورنى كالتە كۆتەمەدە.

ئورنى يېزىلىق ھۆكۈمەت تۇرۇشلۇق جايىنىڭ غەربى شىمالىدىكى 1.4 كىلومېتىر جايدا. زىمىنى تەكشى، بەش تەبىئىي كەنت، 370 ئائىلە، 1353 نوپۇس بار. دېھقانچىلىقنى ئاساس قىلىدۇ. تېرىم يېرى 3179 مو، ئاساسى مەھسۇلاتى بۇغداي، قوناق، پاختا، قوشۇمچە مايلىقدان، پىلە ئۈزۈمچىلىك بىلەن شۇغۇللىنىدۇ. بىر باشلانغۇچ مەكتەپ بار. تاشيوللار ھەرقايسى كەنتلەرگە تۇتىشىدۇ. تۇرۇشلۇق كەنت نامى بىلەن ئاتالغان.

1958 - يىلى شەرق شامىلى كوممۇنا 2 - باشقۇرۇش رايون 4 - دادۇي بولغان. 1979 - يىلى دول كوممۇنا "كۆچۈرمە بېشى" دادۇي دەپ ئۆزگەرتىلگەن. 1983 - يىلى يەرنامىلىرىنى تەكشۈرگەندە كالتە كۆتەمە دادۇي دەپ تۈزۈتۈلگەن. 1984 - يىلى ئەسلىدىكى "جالان ئېرىق" دادۇي بىلەن بىرلەشتۈرۈپ، كالتە كۆتەمە كەنت كوئەمىتى قۇرۇلغان.

كالتە كۆتەمە

ئورنى يېزىلىق ھۆكۈمەت تۇرۇشلۇق جايىنىڭ غەربى شىمالىدىكى 1.4 كىلومېتىر جايدا.

165 ئائىلە، 415 نوپۇس، 1340 مو تېرىم يېرى بار. بۇ يەرنىڭ ئەسلى زىمىنى پەس بولۇپ، كېيىن ئورنىنى كۆتۈرۈپ ئۆستەڭ ياسانلىقتىن "كالتەكۆتەمە" دەپ ئاتالغان.

### سۆڭەتئېرىق

ئورنى يېزىلىق ھۆكۈمەت تۇرۇشلۇق جايىنىڭ غەربى جەنۇبىدىكى 1 كىلومېتىر جايىدا. 41 ئائىلە، 160 نوپۇس، 392 مو تېرىم يېرى بار. ئەسلىدە بۇ يەردىكى ئېرىقنىڭ ئىككى قېشىغا قاتار قىلىپ سۆڭەت تىكىلگەنلىكتىن شۇنداق نام ئالغان ۋە كېيىن كەنت نامى بولۇپ قالغان.

### ئۈجمىلىكئېرىق

ئورنى يېزىلىق ھۆكۈمەت تۇرۇشلۇق جايىنىڭ جەنۇبىدىكى 1.4 كىلومېتىر جايىدا. 52 ئائىلە، 189 نوپۇس، 364 مو تېرىم يېرى بار. بۇرۇن بۇ يەردىكى ئېرىقنىڭ بويىغا قاتار قىلىپ ئۈجمە ئۆستۈرۈلگەنلىكتىن ئۈجمىلىكئېرىق دەپ ئاتالغان. كەنت قۇرۇلغاندىن كېيىن "ئۈجمىلىكئېرىق" نامىنى ساقلاپ قالغان.

### سەت ادوۋنامكئېرىق

ئورنى يېزىلىق ھۆكۈمەت تۇرۇشلۇق جايىنىڭ شىمالغا قىپاش غەربىدىكى 1.6 كىلومېتىر جايىدا. 43 ئائىلە، 142 نوپۇس، 344 مو تېرىم يېرى بار. بۇرۇن بۇ يەردە ھەيۋەتلىك بىر چوڭ قۇم دۆۋىسى بولۇپ، ئېرىقنى توسۇپ تۇرىدىكەن، شۇڭا كىشىلەر بۇ سەت قۇم دۆۋىسىنى تىللاپ شۇنداق ئاتىغان، كېيىن بۇ يەرنامىغا ئايلانغان.

### دۆڭكۈزلەك كەنت كومىتېتى

تۇرۇشلۇق ئورنى دۆڭكۈزلەكتە ئورنى يېزىلىق ھۆكۈمەت تۇرۇشلۇق جايىنىڭ شەرقى جەنۇبىدىكى 0.8 كىلومېتىر جايىدا. زىمىنى تەكشى، بەش تەبىئىي كەنت، 309 ئائىلە، 1250 نوپۇس بار. دېھقانچىلىقنى ئاساس قىلىدۇ. 2987 مو تېرىم يېرى بار. ئاساسى مەھسۇلاتى بۇغداي، قوناق، پاختا، قوشۇمچە مايلىقدان، پىلە ئۈجمىچىلىك بىلەن شۇغۇللىنىدۇ. تاشيوللار ھەرقايسى كەنتلەرگە تۇتىشىدۇ. تۇرۇشلۇق كەنت نامى بىلەن ئاتالغان.

1958-يىلى شەرق شامىلى كوممۇنا 2-باشقۇرۇش رايون 5-دادۇي بولغان. 1979-يىلى دول كوممۇنا دۆڭكۈزلەك دادۇي دەپ ئۆزگەرتىلگەن. 1984-يىلى دۆڭكۈزلەك كەنت كومىتېتى قۇرۇلغان.

### دۆڭكۈزلەك

ئورنى يېزىلىق ھۆكۈمەت تۇرۇشلۇق جايىنىڭ شەرقى جەنۇبىدىكى 0.8 كىلومېتىر جايىدا. زىمىنى تەكشى. 50 ئائىلە، 190 نوپۇس، 540 مو تېرىم يېرى بار. «دۆڭكۈزلەك» دۆڭ ئۈستىدىكى كۈزلەك، يەنى قوغۇن بېقىشقا قارىتىلغان. بۇرۇن بۇ يەردە قوغۇن تېرىغان كىشىلەر كۈز پەسلىدە دۆڭ ئۈستىگە قوغۇنغا قارايدىغان ئوي (كەپپە) تىكلەپ قوغۇن باققان. يەرلىك خەلق ئۇنى كۈزلەك دەپ ئاتايدۇ. كەنت بولغاندىن كېيىن يەنە ئەسلى نامىنى ساقلاپ كەلگەن.

### قورساقكوچا

ئورنى يېزىلىق ھۆكۈمەت تۇرۇشلۇق جايىنىڭ شەرقى جەنۇبىدىكى 0.8 كىلومېتىر جايىدا. 50

ئائىلە، 190 نوپۇس، 410 مو تېرىم يېرى بار. ئەڭ بۇرۇن بۇ يەرگە قورساق لەقەملىك كىشىلەر ئولتۇراقلاشقاچقا شۇنداق نام ئالغان.

### زىرىمپىرىق

ئورنى يېزىلىق ھۆكۈمەت تۇرۇشلۇق جايىنىڭ شەرققە قىپاش جەنۇبىدىكى 1.4 كىلومېتىر جايدا. 36 ئائىلە، 141 نوپۇس، 273 مو تېرىم يېرى بار. «زىرىپ» دېگەن سۆز كۆڭۈل قويۇپ ئىشلەش دېگەن مەنىدە، زىرىپ لەقەملىك ئادەملەر كولىغان ئېرىق بولغاچقا شۇنداق نام ئالغان.

### قۇدۇقئېرىق

ئورنى يېزىلىق ھۆكۈمەت تۇرۇشلۇق جايىنىڭ شەرقىدىكى 0.5 كىلومېتىر جايدا. 104 ئائىلە، 404 نوپۇس، 911 مو تېرىم يېرى بار. بۇرۇن بۇ يەردە بىر قۇدۇق بولۇپ، كەنت ئېرىقى مۇشۇ قۇدۇق بويىدىن ئېلىنغاچقا شۇنداق نام ئالغان.

### ياقائىلەك

ئورنى يېزىلىق ھۆكۈمەت تۇرۇشلۇق جايىنىڭ شەرقى شىمالىدىكى 6.8 كىلومېتىر جايدا. 57 ئائىلە، 256 نوپۇس، 961 مو تېرىم يېرى بار. بۇ يەر كەنت بولۇشتىن ئىلگىرى ساي لىۋىدىكى سىزما سۇ توختاپ قالغان جاي بولۇپ، بۇ يەردە بۇلاق سۈيى چىقىدىغان بىر ئېرىق بولغاچقا شۇنداق نام ئالغان.

### تۇرۇشلۇق ئورنى قۇيرۇقئېرىقتا

### قۇيرۇقئېرىق كەنت كومىتېتى

ئورنى يېزىلىق ھۆكۈمەت تۇرۇشلۇق جايىنىڭ شەرققە قىپاش شىمالىدىكى 3 كىلومېتىر جايدا. زىمىنى تەكشى، ئىككى تەبىئىي كەنت، 219 ئائىلە، 866 نوپۇس بار. دېھقانچىلىقنى ئاساس قىلىدۇ. تېرىلغۇ يېرى 2103 مو، ئاساسى مەھسۇلاتى بۇغداي، قوناق پاختا، قوشۇمچە مايلىقدان، پىلە ئۈجمەچىلىك بىلەن شۇغۇللىنىدۇ. بىر باشلانغۇچ مەكتەپ بار. تاشيوللار ھەرقايسى كەنتلەرگە تۈتە-شەدۇ. تۇرۇشلۇق كەنتىنىڭ نامى بىلەن ئاتالغان.

1958-يىلى شەرق شامىلى كوممۇنا 3-باشقۇرۇش رايون 2-دادۇي بولغان. 1979-يىلى دول كوممۇنا توغراقئېرىق دادۇي دەپ ئۆزگەرتىلگەن. 1983-يىلدىكى يەر ناملىرىنى تەكشۈرۈشتە قۇيرۇقئېرىق دادۇي دەپ تۈزۈتۈلگەن. 1984-يىلى قۇيرۇقئېرىق كەنت كومىتېتى قۇرۇلغان.

### قۇيرۇقئېرىق

ئورنى يېزىلىق ھۆكۈمەت تۇرۇشلۇق جايىنىڭ شەرققە قىپاش شىمالىدىكى 3 كىلومېتىر جايدا. 131 ئائىلە، 520 نوپۇس، 1307 مو تېرىم يېرى بار. كىشىلەرنىڭ لەقىمى بىلەن ئاتالغان.

### چاقما

ئورنى يېزىلىق ھۆكۈمەت تۇرۇشلۇق جايىنىڭ شەرقى شىمالىدىكى 4.5 كىلومېتىر جايدا. 88 ئائىلە، 344 نوپۇس، 716 مو تېرىم يېرى بار. بۇ يەرنىڭ تۆۋەنكى ئېقىنىدىكى يەرلەرنى دائىم سۇ چېقىپ كەتكەچكە شۇنداق نام ئالغان.

### تۇرۇشلۇق ئورنى دۆڭئاچمدا

### ئويمانچاق كەنت كومىتېتى

ئورنى يېزىلىق ھۆكۈمەت تۇرۇشلۇق جايىنىڭ شەرقى شىمالىدىكى 3.7 كىلومېتىر جايدا.

زىمىنى تەكشى، ئۈچ تەبىئىي كەنت، 246 ئائىلە، 951 نوپۇس بار، دېھقانچىلىقنى ئاساس قىلدۇ. 2267 مو تېرىم يېرى بار. ئاساسلىق مەھسۇلاتى بۇغداي، قوناق، پاختا، قوشۇمچە مايلىقدان، پەلە ئۈزۈمچىلىك بىلەن شۇغۇللىنىدۇ. بىر باشلانغۇچ مەكتەپ بار. تاشيوللار ھەرقايسى كەنتلەرگە تۇتىشىدۇ. بۇ يەرنىڭ زىمىنى ئويمانلىق بولۇپ، يانتاق كۆپ ئۆسكەچكە شۇنداق نام ئالغان. 1958-يىلى شەرق شامىلى كوممۇنا 3-باشقۇرۇش رايون 3-دادۇي بولغان. 1979-يىلى دول كوممۇنا پەشتاق دادۇي دەپ ئۆزگەرتىلگەن. 1983-يىلى يەر ناملىرىنى تەكشۈرۈشتە ئوي-مانىياتاق دادۇي دەپ تۈزىتىلگەن. 1984-يىلى ئويمانىياتاق كەنت كومىتېتى قۇرۇلغان.

### دۆڭئاچا

ئورنى يېزىلىق ھۆكۈمەت تۇرۇشلۇق جايىنىڭ شەرقى شىمالىدىكى 3.7 كىلومېتىر جايىدا. 59 ئائىلە، 211 نوپۇس، 496 مو تېرىم يېرى بار. «دۆڭئاچا» دۆڭىدىكى سۇ ئايرىلىدىغان ئېغىز دېگەن مەنىدە بولۇپ، ئېرىق مۇشۇ يەردە ئىككى ئاچمىغا بۆلۈنگەنلىكتىن شۇنداق نام ئالغان.

### توغراقئېرىق

ئورنى يېزىلىق ھۆكۈمەت تۇرۇشلۇق جايىنىڭ شەرقى شىمالىدىكى 2.6 كىلومېتىر جايىدا. 46 ئائىلە، 173 نوپۇس، 439 مو تېرىم يېرى بار. «توغراقئېرىق» - توغراقلىق ئېرىق دېگەن مەنىدە، بۇرۇن بۇ يەر توغراقلىق بولۇپ، كەنت بولغاندىن كېيىن ئېرىق ئېلىنغان ۋە توغراق ئېرىق دەپ نام ئالغان.

### دۆڭئېرىق

ئورنى يېزىلىق ھۆكۈمەت تۇرۇشلۇق جايىنىڭ شەرقى شىمالىدىكى 4 كىلومېتىر جايىدا. 122 ئائىلە، 546 نوپۇس، 1073 مو تېرىلغۇ يېرى بار. بىر ئوقۇتۇش نۇقتىسى بار. ئېرىق دۆڭىدە بولغاچقا شۇنداق نام ئالغان.

### تۇرۇشلۇق ئورنى بوستاندا

### بوستان كەنت كومىتېتى

ئورنى يېزىلىق ھۆكۈمەت تۇرۇشلۇق جايىنىڭ شەرقى شىمالىدىكى 6 كىلومېتىر جايىدا. قۇم دۆڭلىرى بىلەن تۇتىشىدۇ. ئىككى تەبىئىي كەنت، 123 ئائىلە، 535 نوپۇس بار. دېھقانچىلىقنى ئاساس قىلدۇ. تېرىم يېرى 1735 مو، ئاساسى مەھسۇلاتى بۇغداي، قوناق، پاختا، قوشۇمچە مايلىقدان، پەلە ئۈزۈمچىلىك بىلەن شۇغۇللىنىدۇ. بىر باشلانغۇچ مەكتەپ بار. تاشيوللار ھەرقايسى كەنتلەرگە تۇتىشىدۇ. تۇرۇشلۇق كەنتىنىڭ نامى بىلەن ئاتالغان.

1958-يىلى شەرق شامىلى كوممۇنا 3-باشقۇرۇش رايون 5-دادۇي بولغان. 1979-يىلى دول كوممۇنا بوستان دادۇي دەپ ئۆزگەرتىلگەن. 1984-يىلى بوستان كەنت كومىتېتى قۇرۇلغان.

### بوستان

ئورنى يېزىلىق ھۆكۈمەت تۇرۇشلۇق جايىنىڭ شەرقى شىمالىدىكى 6 كىلومېتىر جايىدا. 113 ئائىلە، 476 نوپۇس، 1483 مو تېرىم يېرى بار. ئىلگىرى بوز يەر بولۇپ، كەنت بولغاندىن كېيىن زور كۆلەمدە ئورمان سېلىنغانلىقى ئۈچۈن كىشىلەر «بوستان» دەپ ئاتىغان.

## نارۇز لەڭگەر

ئورنى يېزىلىق ھۆكۈمەت تۇرۇشلۇق جايىنىڭ شەرقى شىمالىدىكى 6.6 كىلومېتىر جايىدا، 10 ئائىلە، 59 نوپۇس، 240 مو تېرىم يېرى بار. بۇرۇن بۇ يەردىن لوپتىن چىرىغا بارىدىغان كىچىك يول كېسىپ ئۆتكەن بولۇپ، نارۇز ئىسىملىك بىر كىشى بۇ يەرگە لەڭگەر سالغانلىقى ئۈچۈن شۇنداق نام ئالغان.

### قاراڭغۇ توغراق كەنت كومىتېتى تۇرۇشلۇق ئورنى قاراڭغۇ توغراقتا

ئورنى يېزىلىق ھۆكۈمەت تۇرۇشلۇق جايىنىڭ شەرقى شىمالىدىكى 8.2 كىلومېتىر جايىدا. 4 تەرىپى سازلىق جاڭگال. 200 ئائىلە، 694 نوپۇس بار. دېھقانچىلىقنى ئاساس قىلىدۇ. 3219 مو تېرىم يېرى بار. ئاساسى مەھسۇلاتى بۇغداي، قوناق، پاختا، قوشۇمچە مايلىقدان ئىشلەپچىقىرىدۇ. بىر باشلانغۇچ مەكتەپ بار. ئاددى تاشيول يېزىغا تۇتىشىدۇ. ئىلگىرى بۇ يەر چوڭ بىر پارچە قۇيۇق توغراقلىق بولۇپ، شاخلىرى كۈن نۇرىنى توسۇپ، قاپقاراڭغۇ كۆرۈنگەنلىكتىن شۇنداق نام ئالغان. دېھقانچىلىق مەيدان قۇرۇلغاندىن كېيىنمۇ مۇشۇ نامنى ئىشلىتىپ كەلگەن.

1959-يىلى بوز يەر ئېچىلغاندا شەرق شامىلى كوممۇنا دېھقانچىلىق مەيدان دەپ ئاتالغان. 1979-يىلىغىچە دول كوممۇنا دېھقانچىلىق مەيدان دېگەن نامنى ساقلاپ كەلگەن. 1983-يىلى قاراڭغۇ توغراق دېگەن نامى ئەسلىگە كەلتۈرۈلگەن. 1984-يىلى قاراڭغۇ توغراق كەنت كومىتېتى قۇرۇلغان.

### كۆلئېرىق كەنت كومىتېتى تۇرۇشلۇق ئورنى سۆگەتمازاردا

ئورنى يېزىلىق ھۆكۈمەت تۇرۇشلۇق جايىنىڭ غەربى شىمالىدىكى 2.3 كىلومېتىر جايىدا. زېمىنى تەكشى، تۆت تەبىئىي كەنت، 363 ئائىلە، 1491 نوپۇس بار. دېھقانچىلىقنى ئاساس قىلىدۇ. 4510 مو تېرىم يېرى بار. ئاساسى مەھسۇلاتى بۇغداي، قوناق، پاختا، قوشۇمچە مايلىقدان تېرىلىدۇ. بىر باشلانغۇچ مەكتەپ بار. تاشيوللار ھەرقايسى كەنتلەرگە تۇتىشىدۇ. بۇرۇن بۇ كەنتنىڭ ئېرىقى يولچىكۆل بويىدىن ئېلىنىپ، مۇشۇ كەنتكە سۇ ئەكەلگەچكە شۇنداق ئاتالغان. 1958-يىلى شەرق شامىلى كوممۇنا 4-باشقۇرۇش رايون 1-دادۇي بولغان. 1979-يىلى دول كوممۇنا سۆگەتمازار دادۇي دەپ ئۆزگەرتىلگەن. 1983-يىلى يەر ناملىرىنى تەكشۈرۈشتە «كۆلئېرىق دادۇي» دەپ تۈزىتىلگەن. 1984-يىلى ئەسلىدىكى 4-باشقۇرۇش رايون دۆڭكازما دادۇي بىلەن بىرلەشتۈرۈپ، كۆلئېرىق كەنت كومىتېتى قۇرۇلغان.

### سۆگەتمازار

ئورنى يېزىلىق ھۆكۈمەت تۇرۇشلۇق جايىنىڭ غەربى شىمالىدىكى 2.3 كىلومېتىر جايىدا. 47 ئائىلە، 177 نوپۇس، 539 مو تېرىم يېرى بار. «سۆگەتمازار» دېگەن مۇشۇ كەنتتىكى مازارنىڭ نامى بولۇپ، مازار ئەتراپىدا سۆگەت كۆپ بولغاچقا شۇنداق ئاتالغان، كېيىن كەنت نامى بولۇپ قالغان.

## چاقانمەھەللە

ئورنى يېزىلىق ھۆكۈمەت تۇرۇشلۇق جايىنىڭ غەربى شىمالىدىكى 1.6 كىلومېتىر جايىدا. 40 ئائىلە، 167 نوپۇس، 493 مو تېرىم يېرى بار.

ئاق ياكى كۆك كۆز ئادەملەرنى مۇشۇ يەرلىك خەلقلەر «چاقان كۆز» دېيىشىدۇ. بۇ يەردە كىشىلەرنىڭ لەقىمىگە قارىتىلغان، لەقەمدىن كەنت نامى شەكىللەنگەن.

## قۇمۇشداۋىڭ

ئورنى يېزىلىق ھۆكۈمەت تۇرۇشلۇق جايىنىڭ غەربى شىمالىدىكى 3.7 كىلومېتىر جايىدا. 44 ئائىلە، 190 نوپۇس، 611 مو تېرىم يېرى بار. مەنىسى - قۇمۇشلۇق دۆڭ، ئىلگىرى بۇ يەردە قۇيۇق قۇمۇش ئۈنكەن دۆڭلۈك بولغاچقا شۇنداق ئاتالغان.

## دۆڭئازما

ئورنى يېزىلىق ھۆكۈمەت تۇرۇشلۇق جايىنىڭ غەربىدىكى 1.6 كىلومېتىر جايىدا، 152 ئائىلە، 605 نوپۇس، 1599 مو تېرىم يېرى بار. ئىلگىرى ياندۇرما ئۆستىڭىنىڭ مۇشۇ يەردىكى دۆڭدە بىر ئازما ياسالغانلىقتىن دۆڭئازما دەپ ئاتالغان. كەنت قۇرۇلغاندىن كېيىن مۇشۇ نامنى ئىشلەتكەن. باشياندۇرما كەنت كومىتېتى تۇرۇشلۇق ئورنى باشياندۇرما.

ئورنى يېزىلىق ھۆكۈمەت تۇرۇشلۇق جايىنىڭ شىمالىدىكى 3.1 كىلومېتىر جايىدا. زەمىنى تەكشى، بىر تەبىئىي كەنت، 182 ئائىلە، 715 نوپۇس بار. دېھقانچىلىقنى ئاساس قىلىدۇ. 2192 مو تېرىم يېرى بار. ئاساسى مەھسۇلاتى بۇغداي، قوناق، پاختا، قوشۇمچە مايلىقدان تېرىلىدۇ. تاشيوللار ھەرقايسى كەنتلەرگە تۇتاشقان. «ياندۇرما» - مەنىسى سۇ ياندىغان جاي دېگەن مەنىدە. دول ئۆستىڭىنىڭ مۇشۇ جايىدا بىر ئازما ياسالغان بولۇپ، يەر سۇغۇرۇش ئۈچۈن ئازمىنى قاتتىق بۆككەندىمۇ سۇ كەينىگە يېنىپ تۇرۇۋالدىغانلىقتىن ياندۇرما دەپ نام قويۇلغان. كەنت قۇرۇلغاندىن كېيىنمۇ مۇشۇ نامنى ساقلاپ كەلگەن.

1958 - يىلى شەرق شامىلى كوممۇنا 4 - باشقۇرۇش رايون 3 - دادۇي بولغان. 1979 - يىلى دول كوممۇنا باشيان - دۇرما دادۇي دەپ ئۆزگەرتىلگەن. 1984 - يىلى باشياندۇرما كەنت كومىتېتى قۇرۇلغان.

## تۇرۇشلۇق ئورنى تاۋىغازدا

## ئاياغياندۇرما كەنت كومىتېتى

ئورنى يېزىلىق ھۆكۈمەت تۇرۇشلۇق جايىنىڭ شىمالىدىكى 4.9 كىلومېتىر جايىدا. زەمىنى تەكشى، ئۈچ تەبىئىي كەنت، 186 ئائىلە، 807 نوپۇس بار. دېھقانچىلىقنى ئاساس قىلىدۇ. 2740 مو تېرىم يېرى بار. ئاساسى مەھسۇلاتى بۇغداي، قوناق، پاختا، قوشۇمچە مايلىقدان تېرىلىدۇ. بىر باشلانغۇچ مەكتەپ بار. تاشيول ھەرقايسى كەنتلەرگە تۇتىشىدۇ. ياندۇرما ئۆستىڭىنىڭ تۆۋەنكى ئېقىمىغا جايلاشقانلىقى ئۈچۈن ئاياغياندۇرما دەپ ئاتالغان.

1958 - يىلى شەرق شامىلى كوممۇنا 4 - باشقۇرۇش رايون 4 - دادۇي بولغان. 1979 - يىلى دول كوممۇنا ئاياغياندۇرما دادۇي دەپ ئۆزگەرتىلگەن. 1984 - يىلى دول يېزا ئاياغياندۇرما كەنت كومىتېتى قۇرۇلغان.



## تاۋىغاز

ئورنى يېزىلىق ھۆكۈمەت تۇرۇشلۇق جاينىڭ شىمالىدىكى 4.9 كىلومېتىر جايدا. 52 ئائىلە، 165 نوپۇس، 629 مو تېرىم يېرى بار. تاۋىغازنىڭ مەنسى 54-بەتكە قارالسۇن.

### خېنىشېرىق

ئورنى يېزىلىق ھۆكۈمەت تۇرۇشلۇق جاينىڭ غەربكە قىشپاش شىمالىدىكى 4.5 كىلومېتىر جايدا. 93 ئائىلە، 464 نوپۇس، 1192 مو تېرىم يېرى بار. «خېنىشېرىق» «خان يېرى ئېرىقى» دېگەن مەنىدە، بۇرۇن بۇ يەرنى ئەمەلدارلار باشقۇرغان ھەم بۇ يەرگە بىر ئېرىق ئېلىنغانلىقتىن شۇنداق ئاتالغان.

### قاقلىق

ئورنى يېزىلىق ھۆكۈمەت تۇرۇشلۇق جاينىڭ شىمالىدىكى 5.5 كىلومېتىر جايدا. 120 ئائىلە، 550 نوپۇس، 1012 مو تېرىم يېرى بار. «قاقلىق» ئەسلى «قاقتىلىق» دىن ئۆزگەرگەن. تەخمىنەن 100 يىل بۇرۇن كىشىلەر بۇ يەردىن يەر ئىگەللەپ، ئورمان بەلبېغى يېتىشتۈرگەن. ۋە كۈز كۈنلىرىدە شاخلىرىنى قاقتا قىلىپ چارۋا باققانلىقى ئۈچۈن قاقتىلىق دەپ ئاتىغان، كېيىن قاقلىق بولۇپ قالغان.

### باشئېقىن

ئورنى يېزىلىق ھۆكۈمەت تۇرۇشلۇق جاينىڭ شىمالىدىكى 5 كىلومېتىر جايدا. 41 ئائىلە، 179 نوپۇس، 654 مو تېرىم يېرى بار. بۇ يەر بۇلاق سۈيى چىقىدىغان ئېرىقنىڭ بېشى بولغاچقا شۇنداق نام ئالغان.

### تۇرۇشلۇق ئورنى شوركۆتەكتە

### شوركۆتەك كەنت كومىتېتى

ئورنى يېزىلىق ھۆكۈمەت تۇرۇشلۇق جاينىڭ شىمالىدىكى 6.4 كىلومېتىر جايدا. زېمىنى تەكشى، بىر تەبىئىي كەنت، 138 ئائىلە، 539 نوپۇس بار. دېھقانچىلىقنى ئاساس قىلدۇ. 2254 مو تېرىم يېرى بار. ئاساسى مەھسۇلاتى بۇغداي، قوناق، پاختا، قوشۇمچە مايلىقدان تېرىلىدۇ. بىر باشلانغۇچ مەكتەپ بار. تاشيول ھەر قايسى كەنتلەرگە تۇتاشتۇرۇلغان. تۇرۇشلۇق كەنت نامى بىلەن ئاتالغان.

1958-يىلى شەرق شامىلى كوممۇنا 4-باشقۇرۇش رايون 6-دادۇيگە ئايرىلغان. 1979-يىلى دول كوممۇنا شوركۆتەك دادۇي دەپ ئۆزگەرتىلگەن. 1984-يىلى شوركۆتەك كەنت كومىتېتى قۇرۇلغان.

### شوركۆتەك

ئورنى يېزىلىق ھۆكۈمەت تۇرۇشلۇق جاينىڭ شىمالىدىكى 6.4 كىلومېتىر جايدا. 138 ئائىلە، 539 نوپۇس، 2254 مو تېرىم يېرى بار. بۇ يەر ئەسلى يۇلغۇن، توغراق كۆپ ئۆسۈدىغان جاڭگال شورلۇق يەر بولۇپ، ئوتۇنچىلار بۇ يەردىن ئوتۇن كەسكەندە كۆپلەپ دەرەخ كۆتەكلىرى يەر يۈزىگە چىقىپ تۇرغانلىقتىن شوركۆتەك دەپ نام ئالغان.

### تۇرۇشلۇق ئورنى تاڭما خېنىيدا

### تاڭما خېنىي كەنت كومىتېتى

ئورنى يېزىلىق ھۆكۈمەت تۇرۇشلۇق جايىنىڭ غەربكە قىپاش شىمالىدىكى 6 كىلومېتىر جايدا. زىمىنى تەكشى، بىر تەبىئىي كەنت، 146 ئائىلە، 613 نوپۇس بار. دېھقانچىلىقنى ئاساس قىلدۇ. 1953 مو تېرىم يىرى بار. ئاساسى مەھسۇلاتى بۇغداي، قوناق، پاختا، قوشۇمچە مايلىق. دان تېرىلىدۇ. بىر باشلانغۇچ مەكتەپ بار. تاشيوللار ھەر قايسى كەنتلەرگە تۇتۇشىدۇ. تۇرۇشلۇق كەنت نامى بىلەن ئاتالغان.

1958-يىلى بۇ جاي شەرق شامىلى كوممۇنا 2-باشقۇرۇش رايون 2-دادۇي 1-شاۋدۇي، 4-باشقۇرۇش رايون 2-دادۇي 1-شاۋدۇي، 5-دادۇيىنىڭ بىر شاۋدۇيىنى ۋە 5-باشقۇرۇش رايون 5-دادۇيىنىڭ بىر شاۋدۇيىنى ئۆز ئىچىگە ئالغان.

1980-يىلى يۇقىرىدىكى شاۋدۇيىلەرنى بىرلەشتۈرۈپ باغچە دادۇي تەشكىل قىلىنغان. 1983-يىلى يەر ناملىرىنى تەكشۈرگەندە ئىلگىرىكى «تاڭما خېنى» دېگەن نامى ئەسلىگە كەلتۈرۈلگەن. 1984-يىلى تاڭما خېنى كەنت كومىتېتى قۇرۇلغان.

### تاڭما خېنى

ئورنى يېزىلىق ھۆكۈمەت تۇرۇشلۇق جايىنىڭ غەربكە قىپاش شىمالىدىكى 6 كىلومېتىر جايدا. 146 ئائىلە، 613 نوپۇس، 1953 مو تېرىم يىرى بار. رىۋايەتلەرگە قارىغاندا بۇ يەر موندىن 80 يىل بۇرۇن چارۋا باقىدىغان جاڭگال بولۇپ، بىر قانچە بايلار ئاللىشىپ قالغان. ھۆكۈمەت تەرەپ ئارىلىشىپ، ھۆكۈمەت ئېگىدارچىلىقىغا ئۆتكۈزۈۋېلىپ، كىشىلەرگە تېڭىپ ساتقان بولغاچقا «تاڭما خان يېرى» دېيىلگەن. كېيىن «تاڭما خېنى» غا ئۆزگەرگەن.

تۇرۇشلۇق ئورنى مازار ئۆستەڭدە

### مازار ئۆستەڭ كەنت كومىتېتى

ئورنى يېزىلىق ھۆكۈمەت تۇرۇشلۇق جايىنىڭ جەنۇبقا قىپاش غەربىدىكى 4.5 كىلومېتىر جايدا. زىمىنى تەكشى. ئۈچ تەبىئىي كەنت، 309 ئائىلە، 1236 نوپۇس، 3185 مو تېرىم يىرى بار. ئاساسى مەھسۇلاتى بۇغداي، قوناق، پاختا، قوشۇمچە مايلىقدان تېرىلىدۇ. بىر باشلانغۇچ مەكتەپ بار. تاشيوللار ھەر قايسى كەنتلەرگە تۇتىشىدۇ. تۇرۇشلۇق كەنت نامى بىلەن ئاتالغان. 1958-يىلى شەرق شامىلى كوممۇنا 5-باشقۇرۇش رايون 2-دادۇي بولغان. 1979-يىلى دول كوممۇنا مازار ئۆستەڭ دادۇي دەپ ئۆزگەرتىلگەن. 1984-يىلى ئەسلىدىكى ئازنە بازار دادۇي بىلەن بىرلەشتۈرۈپ، مازار ئۆستەڭ كەنت كومىتېتى قۇرۇلغان.

### مازار ئۆستەڭ

ئورنى يېزىلىق ھۆكۈمەت تۇرۇشلۇق جايىنىڭ جەنۇبقا قىپاش غەربىدىكى 4.5 كىلومېتىر جايدا. 119 ئائىلە، 366 نوپۇس، 1497 مو تېرىم يىرى بار. ئۆستەڭ مازار يېنىدىن ئۆتكەچكە شۇنداق نام ئالغان.

### ۋەخپە ئېرىق

ئورنى يېزىلىق ھۆكۈمەت تۇرۇشلۇق جايىنىڭ غەربى جەنۇبىدىكى 4.9 كىلومېتىر جايدا. 156 ئائىلە، 199 نوپۇس، 595 مو تېرىم يىرى بار. بۇ يەر ئەسلىدە مەسچىتكە ۋەخپە قىلىنغان

يەر بولۇپ، ئېرىق مۇشۇ جايدىن كىسىپ ئۆتكەچكە شۇنداق نام ئالغان.

### قاغا ئېرىق

ئورنى يېزىلىق ھۆكۈمەت تۇرۇشلۇق جايىنىڭ غەربى جەنۇبىدىكى 4.5 كىلومېتىر جايدا. 134 ئائىلە، 480 نوپۇس، 1105 مو تېرىم يېرى بار. كىشىلەرنىڭ لەقىمى بىلەن ئاتالغان.

چوڭقۇر ئۆستەڭ كەنت كومىتېتى تۇرۇشلۇق ئورنى دۆڭئېرىقتا

ئورنى يېزىلىق ھۆكۈمەت تۇرۇشلۇق جايىنىڭ غەربى جەنۇبىدىكى 4 كىلومېتىر جايدا. زېمىنى تەكشى. 6 تەبىئىي كەنت، 470 ئائىلە، 1733 نوپۇس بار. دېھقانچىلىقنى ئاساس قىلىدۇ. 4197 مو تېرىم يېرى بار. ئاساسى مەھسۇلاتى بۇغداي، قوناق، پاختا، قوشۇمچە مايلىقدان تېرىلىدۇ. بىر باشلانغۇچ مەكتەپ بار. تاشيوللار ھەر قايسى كەنتلەرگە تۇتۇشىدۇ. ئۆستەڭنىڭ بۇ يەردىن كىسىپ ئۆتكەن ئېقىنى چوڭقۇر بولغاچقا شۇنداق ئاتالغان.

1958-يىلى شەرق شامىلى كوممۇنا 5-باشقۇرۇش رايون 3-دادۇي بولغان. 1979-يىلى دول كوممۇنا چوڭقۇر ئۆستەڭ دادۇي دەپ ئۆزگەرتىلگەن. 1984-يىلى ئەسلىدىكى 5-باشقۇرۇش رايون قاغا ئېرىق دادۇي بىلەن بىرلەشتۈرۈپ چوڭقۇر ئۆستەڭ كەنت كومىتېتى قۇرۇلغان.

### دۆڭئېرىق

ئورنى يېزىلىق ھۆكۈمەت تۇرۇشلۇق جايىنىڭ غەربى جەنۇبىدىكى 4 كىلومېتىر جايدا. 62 ئائىلە، 244 نوپۇس، 499 مو تېرىم يېرى بار. دۆڭ يەردىن ئېلىنغان ئېرىق نامى بىلەن شۇنداق ئاتالغان.

### كالتەكئېرىق

ئورنى يېزىلىق ھۆكۈمەت تۇرۇشلۇق جايىنىڭ غەربى جەنۇبىدىكى 4 كىلومېتىر جايدا. 72 ئائىلە، 239 نوپۇس، 480 مو تېرىم يېرى بار. «كالتەك» پاكاز دىگەن مەنىدە، رىۋايەت قىلىنىشىچە ئەڭ بۇرۇن بىر پاكاز ئادەم تۇنجى قېتىم بۇ ئېرىقنى ئالغاچقا كالتەك ئېرىق دەپ ئاتالغان.

### چاپانئايمىقى

ئورنى يېزىلىق ھۆكۈمەت تۇرۇشلۇق جايىنىڭ غەربى جەنۇبىدىكى 3 كىلومېتىر جايدا. 78 ئائىلە، 311 نوپۇس، 966 مو تېرىم يېرى بار. بىر ئايماق كىشىلەر بىر مەھەللە بولۇپ ئولتۇراقلاشقانلىقتىن شۇنداق نام ئالغان.

### توغرا ئېرىق

ئورنى يېزىلىق ھۆكۈمەت تۇرۇشلۇق جايىنىڭ غەربى جەنۇبىدىكى 3.2 كىلومېتىر جايدا. 119 ئائىلە، 424 نوپۇس، 1309 مو تېرىم يېرى بار. بۇ ئېرىق شۇ كەنتنى توغرا كىسىپ ئۆتكەچكە شۇنداق ئاتالغان. كەنتىدە بىر ئوقۇتۇش ئورنى بار.

### تەككەھەللە

ئورنى يېزىلىق ھۆكۈمەت تۇرۇشلۇق جايىنىڭ غەربىدىكى 3.9 كىلومېتىر جايدا. 69 ئائىلە، 234 نوپۇس، 758 مو تېرىم يېرى بار. كىشىلەرنىڭ لەقىمى بىلەن ئاتالغان.

## پاڭمەھەللە

ئورنى يېزىلىق ھۆكۈمەت تۇرۇشلۇق جايىنىڭ غەربى شىمالىدىكى 5.2 كىلومېتىر جايىدا. 22 ئائىلە، 94 نوپۇس، 395 مو تېرىم يېرى بار. كىشىلەرنىڭ لەقىمى بىلەن ئاتالغان.

### كاۋا تۈگمەنېشى كەنت كومىتېتى

تۇرۇشلۇق ئورنى كاۋا تۈگمەنېشىدا. ئورنى يېزىلىق ھۆكۈمەت تۇرۇشلۇق جايىنىڭ غەربى جەنۇبىدىكى 2 كىلومېتىر جايىدا. مەمىنى تەكشى، ئىككى تەبىئىي كەنت، 155 ئائىلە، 522 نوپۇس بار. دېھقانچىلىقنى ئاساس قىلىدۇ. 195 مو تېرىم يېرى بار. ئاساسى مەھسۇلاتى بۇغداي، قوناق، پاختا، قوشۇمچە مايلىقدان، پىلە ئۈزۈمچىلىك بىلەن شوغوللىنىدۇ. بىر باشلانغۇچ مەكتەپ بار. تاشيوللار ھەر قايسى كەنتلەرگە تۇتىشىدۇ. تۇرۇشلۇق كەنتنىڭ نامى بىلەن ئاتالغان.

1958-يىلى شەرق شامىلى كوممۇنا 5-باشقۇرۇش رايون 5-دادۇي بولغان. 1979-يىلى دول كوممۇنا كاۋا تۈگمەنېشى دادۇي دەپ ئۆزگەرتىلگەن. 1984-يىلى كەنت كومىتېتى قۇرۇلغان.

### كاۋا تۈگمەنېشى

ئورنى يېزىلىق ھۆكۈمەت تۇرۇشلۇق جايىنىڭ غەربى جەنۇبىدىكى 2 كىلومېتىر جايىدا. 144 ئائىلە، 304 نوپۇس، 1060 مو تېرىم يېرى بار. مۇشۇ كەنتتە تۇرۇشلۇق كۆپ سانلىق كىشىلەرنىڭ لەقىمى كاۋا بولۇپ، ئۇلار بۇرۇن بىر تۈگمەن چۆرىگەن. شۇلارنىڭ لەقىمى بىلەن «كاۋا تۈگمەنېشى» دەپ نام قويۇلغان.

### قوشدۆڭ

ئورنى يېزىلىق ھۆكۈمەت تۇرۇشلۇق جايىنىڭ غەربى شىمالىدىكى 2.7 كىلومېتىر جايىدا. 59 ئائىلە، 218 نوپۇس، 590 مو تېرىم يېرى بار. بۇ يەردە بۇرۇن نۇرغۇن قۇم دۆۋىلىرى بار بولۇپ، كەنت بىنا قىلىنغاندا قۇم دۆۋىلىرى تۈزلىنىپ، ئاخىرىدا ئورنى بىر-بىرىگە يېقىن بولغان ئىككى قۇم دۆۋىسى ئېشىپ قالغان. شۇنىڭغا قاراپ «قوش دۆڭ» دېگەن نام بېرىلگەن.

### تولغاش كەنت كومىتېتى

تۇرۇشلۇق ئورنى كېرىيە مەھەللىسىدە. ئورنى يېزىلىق ھۆكۈمەت تۇرۇشلۇق جايىنىڭ غەربى شىمالىدىكى 4.5 كىلومېتىر جايىدا. زىمىنى تەكشى، تۆت تەبىئىي كەنت، 239 ئائىلە، 952 نوپۇس بار. دېھقانچىلىقنى ئاساس قىلىدۇ. 2537 مو تېرىم يېرى بار. ئاساسى مەھسۇلاتى بۇغداي، قوناق، پاختا، قوشۇمچە مايلىقدان تېرىلىدۇ. بىر باشلانغۇچ مەكتەپ بار. تاشيولى قوشنا كەنتلەرگە تۇتىشىدۇ. بۇرۇن بۇ يەر قۇم دۆۋىلىك بولۇپ، ئېرىق-ئۆستەڭلىرىنى قۇم دۆۋىلىرىدىن ئايلاندۇرۇپ ئالغاچقا تولغاش دەپ نام ئالغان. 1958-يىلى شەرق شامىلى كوممۇنا 5-باشقۇرۇش رايون 6-دادۇي بولغان. 1979-يىلى دول كوممۇنا تولغاش دادۇي دەپ ئۆزگەرتىلگەن. 1984-يىلى تولغاش كەنت كومىتېتى قۇرۇلغان.

### كېرىيە مەھەللە

ئورنى يېزىلىق ھۆكۈمەت تۇرۇشلۇق جايىنىڭ غەربى شىمالىدىكى 4.5 كىلومېتىر جايىدا. 53 ئائىلە، 199 نوپۇس، 548 مو تېرىم يېرى بار. دەسلەپتە بۇ يەرگە كېرىيەلىك كىشىلەر كۆچۈپ كېلىپ

ئولتۇراقلاشقاچقا شۇنداق ئاتالغان.

### جالانمەھەللە

ئورنى يېزىلىق ھۆكۈمەت تۇرۇشلۇق جايىنىڭ غەربى شىمالىدىكى 3.2 كىلومېتىر جايىدا. 65 ئائىلە، 245 نوپۇس، 681 مو تېرىم يېرى بار. بۇ كىشىلەرنىڭ لەقىمى بولۇپ جالان لەقىملىكلەر مەھەللىسىنى كۆرسىتىدۇ. (تەپسىلى مەنسى 30-بەتتە)

### يوبدانمەھەللە

ئورنى يېزىلىق ھۆكۈمەت تۇرۇشلۇق جايىنىڭ شىمالىدىكى 5.3 كىلومېتىر جايىدا. 40 ئائىلە، 169 نوپۇس، 341 مو تېرىم يېرى بار. «يوبدان» ئارپا ئۇنىدا ئېتىدىغان بىر خىل تاماقنىڭ تۈرى بولۇپ، كىشىلەرنىڭ لەقىمى كەنت نامى بولۇپ قالغان.





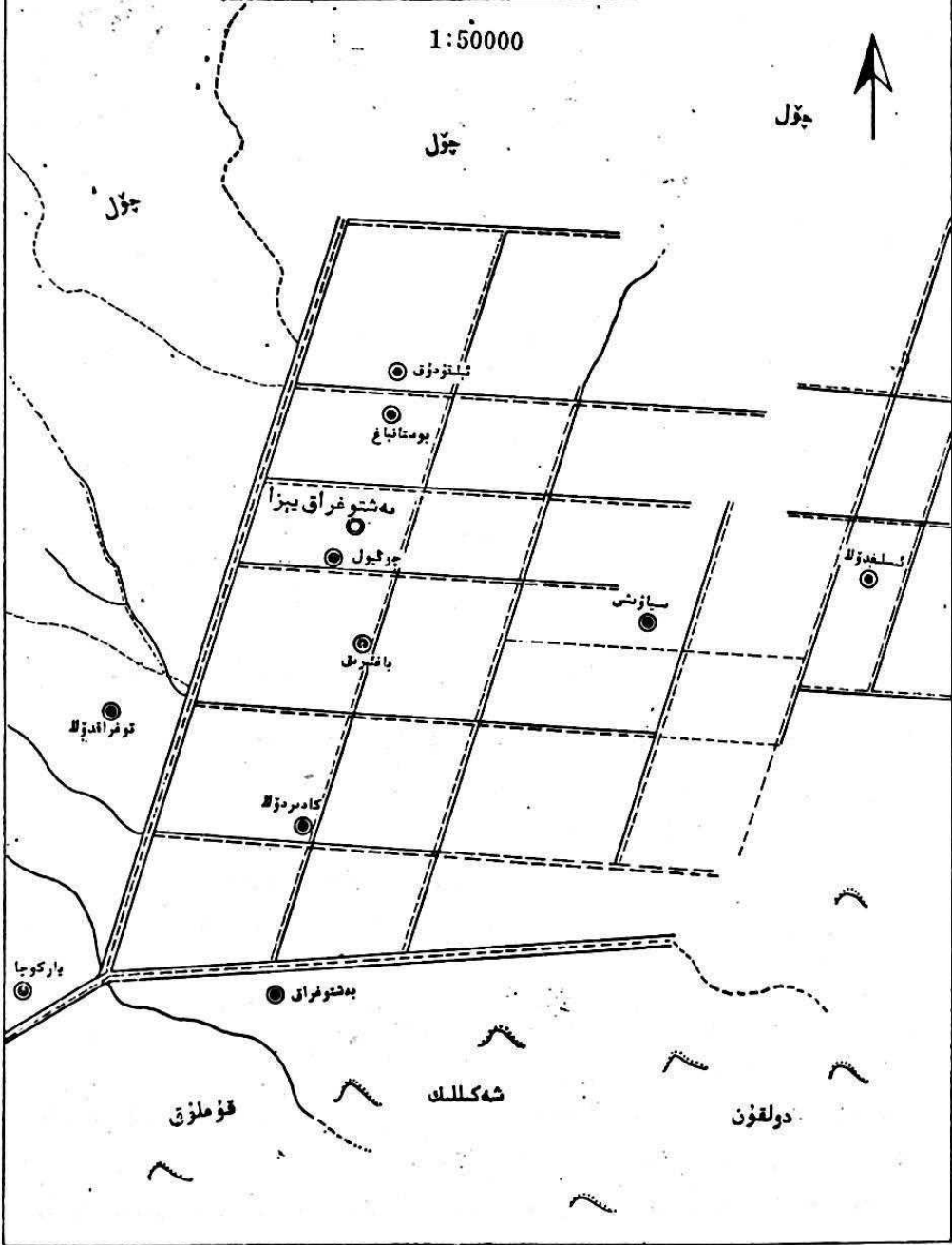
# بەشتوغراق يېزا يەرنامە خەرىتىسى

1:50000



جۈل

جۈل




THE UNIVERSITY OF CHICAGO LIBRARY

1950

UNIVERSITY OF CHICAGO LIBRARY

## بەشتوغراق يېزىسىنىڭ ئومۇمىي ئەھۋالى



جىرىم تىكىپ قاقاسلىقنى ئۆزگەرتىش.

بەشتوغراق يېزىسى - لوپ ناھىيە شەھەر ئىچىنىڭ شەرقى شىمالىدىكى 33 كىلومېتىر جايغا جايلاش-قان. شەرقتىن چۆل ئارقىلىق چىرا ناھىيىسىگە، غەرب تەرىپى دۆل يېزىسىنىڭ ئويمانلىقىغا، جەنۇبى ئاچچىق تاغ ئالدىدىكى سايغا، شىمالى تەكلىماكان قۇم-لوقىغا تۇتىشىدۇ. بوستان قىسمىنىڭ جەنۇبتىن شىمالغا ئۇزۇنلىقى تەخمىنەن 7 كىلومېتىر، شەرقتىن غەربكە كەڭلىكى تەخمىنەن 5 كىلومېتىر، ئومۇمىي يەر كۆلىمى 35 كۋادرات كىلومېتىر، 10 كەنت كۆمىتى، 11 تەبىئىي كەنت، 835 ئائىلە، 3769 نوپۇس بار. بۇنىڭ ئىچىدە ئۇيغۇرلار 3454 كىشى، خەنزۇ 315 كىشى، خۇيزۇ 10 كىشى. يېزىلىق ھۆكۈمەتنىڭ تۇرۇشلۇق ئورنى چوڭيول كەنتىدە. ئاددى تاشيولى ناھىيە شەھىرىگە تۇتىشىدۇ.

بەشتوغراق ئۇيغۇرچە سۆز بولۇپ، بۇرۇندىن تارتىپلا بۇ يەردە بەش تۈپ چوڭ توغراق بولغان-لىقتىن بەشتوغراق دەپ نام ئالغان.

تارىخى خاتىرىلەرگە ئاساسلانغاندا شەرقى خەن سولالىسى دەۋرىدىلا بۇ يەر قورغاردىكى ئەللىك نەچچە دۆلەتتىكى رۇڭ لوگو (戎卢国) نىڭ چېگرىسى ئىكەنلىكى ئېھتىمالغا بەك يېقىن. چىڭ سۇلالىسىنىڭ ئاخىرقى دەۋرىدە بۇ يەر چىرا، كېرىيەگە باریدىغان يول ئىدى. شۇ

چاغدا «بەش لەڭگەر» دەپ ئاتالغان. دەۋىرنىڭ ئۆتۈشى بىلەن بۇ يەر چۆلگە ئايلىنىپ كەتكەن. گۇاڭشۇيىنىڭ 8-يىلى (مىلادى 1882-يىلى) كېرىيە ناھىيىسى قۇرۇلغاندىن كېيىن بۇ يەر كېرىيەگە قاراشلىق بولغان. لوپ ناھىيىسى قۇرۇلغاندىن كېيىن لوپقا ئايرىپ بېرىلگەن. 1959-يىلى قىزىلبايراق كوممۇنىنىڭ ھەرقايسى دۈيلىرىدىن ئادەم يۆتكەپ كېلىپ، يەر ئېچىپ كەنت قىلىنغان. 1960-يىلىدىن باشلاپ باشقا كوممۇنالەرمۇ ئادەم يۆتكەپ كېلىپ يەر ئاچقان ۋە ئىشلەپچىقىرىش دۈيلىرىنى قۇرغان. 1960-يىلىدىن 1962-يىلىغىچە لوپ ناھىيىلىك خەلق ھۆكۈمىتى ئىچكىرى ئۆلكىلەردىن شىنجاڭغا چىققان خەنزۇ ئاھىمىنى ئىككى تۈركۈمگە بۆلۈپ بۇ يەرگە ئورۇنلاشتۇرغان. ئۇچاغدا قىزىلبايراق كوممۇنىنىڭ بىر تۇتاش ئورۇنلاشتۇرۇشدا بولغانلىقتىن، قىزىلبايراق كوممۇنى بوز يەر دېھقانچىلىق مەيدان دەپ ئاتالغان. 1965-يىلى ئاپتونوم رايونلۇق خەلق ھۆكۈمىتىنىڭ بىر تۇتاش ئورۇنلاشتۇرۇشى بويىچە جاڭسۇدىن كەلگەن چېگرا رايونغا ياردەم بەرگۈچى زىيالى ياشلاردىن مىڭدىن ئارتۇق كىشىنى بۇ يەرگە ئورۇنلاشتۇرغان ۋە يەرلىك دېھقانلار بىلەن قوشۇپ دۆلەت ئىگىلىكىدىكى قىزىلبايراق دېھقانچىلىق مەيدان قۇرۇپ، (ناھىيىنىڭ قوشۇمچە باشقۇرۇشدا بولغان) 10 لىيەندۇي<sup>①</sup>، بىر ئورمانچىلىق مەيدانغا ئايرىغان ھەم ۋىلايەتلىك يېزا ئىگىلىك ئوتتۇرا مەكتەپ قۇرغان. 1973-يىلى 11-ئايدا ئاپتونوم رايوننىڭ تەستىقى ئارقىلىق دۆلەت ئىگىلىكىدىكى دېھقانچىلىق مەيدان ئەمەلدىن قالدۇرۇلۇپ، "شەرق قىزاردى" كوممۇنىسى قۇرۇلغان، 11 دادۇي تەۋە قىلىنغان. 1979-يىلى بەشتوغراق كوممۇنى دەپ ئۆزگەرتىلگەن. 1984-يىلى 12-ئايدا ھاكىمىيەت بىلەن كوممۇنى ئايرىلغاندا بەشتوغراق يېزىلىق خەلق ھۆكۈمىتى قۇرۇلغان.

بۇ يېزا تاغ ئالدىدىكى كەلكۈن لاتقا تۈزلەڭلىككە كىرىدۇ. زەمىنى چۆل ئوتتۇرسىدا بولغان. لىقتىن تۆت ئەتراپى قۇم دۆۋىلىرى بىلەن ئورالغان. ھاۋاسى قۇرغاق. بوران كۆپ چىقىدۇ. يىللىق ئوتتۇرىچە ھۆل يېغىن مىقدارى 30 مىللىمېتىر، پارغا ئايلىنىش مىقدارى زور. كىچە بىلەن كۈندۈزنىڭ تېمپېراتۇرا پەرقى چوڭ. يىللىق ئوتتۇرىچە تېمپېراتۇرا  $11^{\circ}\text{C}$ ، 7-ئايدىكى ئەڭ يۇقىرى ئوتتۇرىچە تېمپېراتۇرا  $26^{\circ}\text{C}$ ، 1-ئايدىكى ئەڭ تۆۋەن ئوتتۇرىچە تېمپېراتۇرا نۆلدىن تۆۋەن  $7^{\circ}\text{C}$ ، قۇم تۇپراق.

ئومۇمىي تېرىلغۇ يېرى 14 مىڭ 683 مو، ئاساسى مەھسۇلاتى بۇغداي، قوناق، مايلىقدان، قوشۇمچە پاختا، قوغۇن-تاۋوز تېرىلىدۇ ۋە چارۋىچىلىق بىلەن شۇغۇللىنىدۇ. 1985-يىلى ئاشلىقنىڭ ئومۇمىي مەھسۇلاتى 3 مىليون 955 مىڭ جىڭ، ئوتتۇرىچە مو مەھسۇلاتى 474 جىڭ، ك-شى بېشىغا توغرا كېلىدىغان ئاشلىق 1049 جىڭ، پاختىنىڭ ئومۇمىي مەھسۇلاتى 45 مىڭ جىڭ، مايلىقداننىڭ ئومۇمىي مەھسۇلاتى 145 مىڭ جىڭ، قۇتاندىكى چارۋا 13 مىڭ 17 توياققا يەتكەن. بۇ يېزىنىڭ ھاۋا، يەر، تۇپراق ئالاھىدىلىكى تۈپەيلىدىن، ئىشلەپچىقارغان قوغۇن تاۋۇزلىرى تاتلىق بولۇپ، ناھىيە بويىچە ئالدىنقى قاتاردا تۇرۇدۇ.

① ئىزاھات ① لىيەندۇي — خەنزۇچە سۆز بولۇپ روتا ئەترەت مەنىسىدە.

بەشتوغراق سۇ مەنبەسىدىن يىراقتا بولۇپ، سۈيى قىس ئىدى. 1968-يىلى سۇ ئىنشائاتلىرى بىلەن شۇغۇللىنىپ، 65 كىلوپەتىرلىق بىر ئۆستەڭ ياسىغان. يۇرۇڭقاش دەرياسىنىڭ سۈيى ئۇزۇن چۆلدىن كەسىپ ئۆتۈپ، بەشتوغراق يېزىسىغا ئېقىپ كېلىدۇ. لېكىن سىڭىپ كېتىش ئەھۋالى ئېغىر بولغاچقا سۇدىن پايدىلىنىش ئۈنۈمى تۆۋەن.

يېقىنقى يىللاردىن بويان يېزا ئاساسى قۇرۇلۇشى خېلى تەرەققى قىلدى. 198 ھەرخىل ئېرىق ئۆستەڭ، 10 يول، 27 پارچە ئورمان بەلباغ ياسىلىپ، دېھقانچىلىق ئېتىزلىرىنىڭ ئورمان بىلەن قاپلىنىشى ئاساسەن ئىشقا ئاشۇرۇلدى.

يېزا باشقۇرغان كارخانىلاردىن خۇمدانچىلىق، گىلەمچىلىك بار. ئۈچ ماشىنا، 22 ھەرخىل تىراك-تۇر، 12 پىششىقلاش ماشىنىسى بار. مەدەنى-مائارىپ ئىشلىرىنىڭ تەرەققىياتىغا ئەگىشىپ يېزىدا بىر ئوتتۇرا مەكتەپ، 7 باشلانغۇچ مەكتەپ قۇرۇلدى. مەكتەپتىكى ئوقۇغۇچى 677 نەپەر. يېزىدا بىر دوختۇرخانا، 12 كەنت دەرىجىلىك ساغلىقنى ساقلاش پونكىتى بار. ئۇندىن باشقا مەدەنىيەت پونكىتى، رادىئو ئۇزۇپلى، كىنوخانا قاتارلىقلار بار.

## ئۆلچەملىك ناملار

### بەشتوغراق يېزىسى

بەشتوغراق يېزىسىنىڭ ئومۇمىي ئەھۋالى ماتېرىيالغا قارالسۇن.

### چوڭمىيول

ئورنى يېزىلىق ھۆكۈمەت تۇرۇشلۇق جايىنىڭ جەنۇبىدىكى 0.2 كىلومېتىر جايىدا. 84 ئائىلە، 312 نوپۇس، 1780 مو تېرىم يېرى بار. بەشتوغراق يېزىدىن ناھىيە بازىرىغا بارىدىغان چوڭ يول بويىغا جايلاشقانلىقتىن شۇنداق نام ئالغان. بەشتوغراق يېزىنىڭ پارتىيە، ھۆكۈمەت ئورگانلىرى، كەسپى كارخانا ئورۇنلىرى، مەدەنىي-مائارىپ ئورۇنلىرى موشۇ كەنتىگە جايلاشقان. بۇ بەشتوغراق يېزىسىنىڭ سىياسى، ئېقىسادى، مەدەنىيەت مەركىزى ھساپلىنىدۇ.

تۇرۇشلۇق ئورنى ئىسلىقىدۆڭدە

### ئىسلىقىدۆڭ كەنت كومىتېتى

ئورنى يېزىلىق ھۆكۈمەت تۇرۇشلۇق جايىنىڭ شەرقىدىكى 3.6 كىلومېتىر جايىدا. تەكلىماكان چۆلىنىڭ ياقىسىغا جايلاشقان. كەنت ئىچىدە قۇم دۆۋىلىرى كۆپ، بىر تەبىئىي كەنت، 75 ئائىلە، 335 نوپۇس بار. (خەنزۇ 305 كىشى، خۇيزۇ 10 كىشى، ئۇيغۇر 20 كىشى). تېرىلغۇ يېرى 2053 مو، ئاساسى مەھسۇلاتى بۇغداي، قوناق، پاختا، قوشۇمچە مايلىقدان تېرىلىدۇ. قوغۇن-تاۋۇز كۆپ ئىشلەپچىقىرىلىدۇ. چارۋا بېقىلىدۇ. بىر باشلانغۇچ مەكتەپ بار. ئاددىي تاشيولى يېزا چوڭ-يولغا تۇتۇشىدۇ. بۇرۇن بۇ يەردىن يېقىلغۇ ئوتۇن كۆپ چىققانلىقتىن كىشىلەر ئوتۇن كولاشقا كەلگەندە ئىسسىق ھاۋادا ئىسلاپ كېتىپ ئۆلۈم خەۋىپى توغۇلغان. شۇڭا «ئىسلىقىدۆڭ» دەپ نام ئالغان. 1960-يىلى قىزىلبايىراق كوممۇنا بوز يەر مەيدان خەنزۇ دادۇي دەپ ئاتالغان. 1965-يىلى ۋىلايەتلىك دېھقانچىلىق مەيدان قۇرۇلۇپ، ۋىلايەتكە قاراشلىق قىزىلبايىراق دېھقانچىلىق مەيدان 5-لىيەن دەپ ئاتالغان. 1978-يىلى بەشتوغراق كوممۇنا ئىسلىغ دادۇيگە ئۆزگەرتىلگەن. 1984-يىلى ئىسلىقىدۆڭ كەنت كومىتېتى قۇرۇلغان.

تۇرۇشلۇق ئورنى سىياۋېشى

### سىياۋېشى كەنت كومىتېتى

ئورنى يېزىلىق ھۆكۈمەت تۇرۇشلۇق جايىنىڭ شەرقىدىكى 2.1 كىلومېتىر جايىدا. زىمىنى تەكشى، بىر تەبىئىي كەنت، 185 ئائىلە، 697 نوپۇس بار. دېھقانچىلىقنى ئاساس قىلىدۇ، 2100 مو تېرىم يېرى بار. ئاساسى مەھسۇلاتى بۇغداي، قوناق، پاختا، قوشۇمچە مايلىقدان تېرىلىدۇ. چارۋا بېقىلىدۇ. قوغۇن-تاۋۇز، بىدە كۆپ تېرىلىدۇ. بىر باشلانغۇچ مەكتەپ بار. ئاددىي تاشيولى يېزا چوڭ تاشيولغا تۇتىشىدۇ.

رىۋايەت قىلىنىشىچە «سىياۋېشى» دېگەن ئەسلى ئادەم ئىسمى بولۇپ، كەيكۇۋۇس دېگەن



پادشاھ خوتۇننىڭ يالغان گېپىگە ئىشىنىپ، ئوغلى سىياۋشىنى ئۆلتۈرۈشنى قەستلىگەن. ئوغلى سىياۋشى قېچىپ كېلىپ مۇشۇ يەردە ئۆلگەن ۋە دەپىن قىلىنغان. شۇڭا سىياۋشى دەپ نام ئالغان دىيىلىدۇ. بۇ يەردە سىياۋشىم دېگەن بىر مازار بولۇپ، تارىخى يىللاردىن بېرى يېقىن ئەتراپتىكى كىشىلەر تاۋاپ قىلىدىغان موقەددەس جاي ھىسابلىنىدۇ.

1960-يىلى قىزىلبايراق كوممۇنا 3-باشقۇرۇش رايۇن بولغان ①. 1965-يىلى قىزىلبايراق دېھقانچىلىق مەيدان 6-لىيەن بولغان. 1970-يىلى «شەرق قىزاردى» كوممۇنا 2-دادۇيگە ئۆزگەرتىلگەن. 1978-يىلى بەشتوغراق كوممۇنا قىزىلبايراق دۆڭ دادۇيگە ئۆزگەرتىلگەن. 1983-يىلى سىياۋشى دەپ ئۆزگەرتىلگەن. 1984-يىلى سىياۋشى كەنت كومىتېتى قۇرۇلغان.

### ئىلىقۇدۇق كەنت كومىتېتى تۇرۇشلۇق ئورنى ئىلىقۇدۇقتا.

ئورنى يېزىلىق ھۆكۈمەت تۇرۇشلۇق جايىنىڭ شىمالىدىكى 1.1 كىلومېتىر جايدا. زىمىنى تەكشى، بىر تەبىئىي كەنت، 115 ئائىلە، 441 نوپۇس بار. دېھقانچىلىقنى ئاساس قىلىدۇ. 1272 مو تېرىم يېرى بار. ئاساسى مەھسۇلاتى بۇغداي، قوناق، قوشۇمچە پاختا، مايلىقدان، بىدە تېرىلىدۇ. چارۋا بېقىلىدۇ. بىر باشلانغۇچ مەكتەپ بار. ئاددى تاشيولى يېزا تاشيولىغا تۇتىشىدۇ. «ئىلى» دېگەن قەدىمكى ئۇيغۇرتىلىدا «بەلگۈ» دېگەن مەنىدە بولۇپ، ئەسلىدە بۇ يەر قۇمۇش-لۇق جاڭگال بولغانلىقتىن چارۋىچىلار چارۋا سوغۇرۇدىغان قۇدۇق كولىغان ۋە قۇمۇش پاسرىدا بەلگۈ قىلىپ قويغان. شۇنىڭ بىلەن «ئىلىقۇدۇق» دەپ نام ئالغان. كەنت بولغاندىن كېيىن يەنە شۇ نامنى ساقلاپ قالغان.

1960-يىلى قىزىلبايراق كوممۇنا دېھقانچىلىق مەيدان 2-باشقۇرۇش رايون بولغان ②. 1965-يىلى قىزىلبايراق دېھقانچىلىق مەيدان 7-لىيەن دەپ ئاتالغان. 1971-يىلى «شەرق قىزاردى» كوممۇنا 3-دادۇيگە ئۆزگەرتىلگەن. 1978-يىلى بەشتوغراق كوممۇنا يېڭى قۇدۇق دادۇي دەپ ئۆزگەرتىلگەن. 1983-يىلى ئىلىقۇدۇق دادۇي دەپ ئۆزگەرتىلگەن. 1984-يىلى ئىلىقۇدۇق كەنت كومىتېتى قۇرۇلغان.

### بوستانباغ كەنت كومىتېتى تۇرۇشلۇق ئورنى بوستانباغدا.

ئورنى يېزىلىق ھۆكۈمەت تۇرۇشلۇق جايىنىڭ شىمالىدىكى 0.85 كىلومېتىر جايدا. زىمىنى تەكشى، بىر تەبىئىي كەنت، 107 ئائىلە، 471 نوپۇس بار. دېھقانچىلىقنى ئاساس قىلىدۇ. 2026 مو تېرىم يېرى بار. ئاساسى مەھسۇلاتى بۇغداي، قوناق، قوشۇمچە مايلىقدان، پاختا، قوغۇن-تاۋۇز، بىدە تېرىلىدۇ. چارۋا بېقىلىدۇ. بىر باشلانغۇچ مەكتەپ بار. ئاددى تاشيولى پۈتۈن كەنتكە تۇتىشىدۇ.

ئەسلى بۇ يەر قۇيۇق ئۆسكەن توغراقلىق بولۇپ، 1960-يىلى ئادەم يۆتكەپ كەنت قىلغاندا مۇشۇ يەرنىڭ تەبىئىي مەنزىرىسىگە ئاساسەن بوستانباغ دەپ نام بەرگەن.

① نىزاھات ① سامپۇلنىڭ 3-باشقۇرۇش رايونىدىن كۆچۈرۈپ كېلىنگەن.

② سامپۇلنىڭ 2-باشقۇرۇش رايونىدىن كۆچۈرۈپ كېلىنگەن.

1960- يىلى قىزىلبايراق كوممۇنا دېھقانچىلىق مەيدان 2- باشقۇرۇش رايون بولغان. 1965- يىلى قىزىلبايراق دېھقانچىلىق مەيدان 7- لىيەن بولغان. 1971- يىلى شەرق قىزاردى كوممۇنا 4- دادۇيگە ئۆزگەرتىلگەن. 1978- يىلى بوستانباغ دادۇي دەپ ئۆزگەرتىلگەن. 1984- يىلى بوستانباغ كەنت كومىتېتى قۇرۇلغان.

تۇرۇشلۇق ئورنى چوڭيولدا

### چوڭيول كەنت كومىتېتى

ئورنى يېزىلىق ھۆكۈمەت تۇرۇشلۇق جايىنىڭ جەنۇبىدىكى 0.2 كىلومېتىر جايدا. بىر تەبىئىي كەنت، 84 ئائىلە، 312 نوپۇس بار. دېھقانچىلىقنى ئاساس قىلىدۇ. تېرىم يېرى 1780 مو. ئاساسى مەھسۇلاتى بۇغداي، قوناق، قوشۇمچە مايلىقدان تېرىلىدۇ. چارۋا بېقىلىدۇ. ئاددى تاشيولى باشقا كەنتلەرگە تۇتىشىدۇ.

بۇ يەر ئەسلىدە ناھىيە بىلەن يېزىنى تۇتاشتۇرىدىغان چوڭيول ئىدى. كەنت قورۇلغاندىن كېيىن چوڭيول نامىنى ساقلاپ قالغان.

تۇرۇشلۇق ئورنى كادىر دۆڭدە

### كادىر دۆڭ كەنت كومىتېتى

ئورنى يېزىلىق ھۆكۈمەت تۇرۇشلۇق جايىنىڭ جەنۇبىدىكى 1.7 كىلومېتىر جايدا. زىمىنى تەكشى، بىر تەبىئىي كەنت، 102 ئائىلە، 434 نوپۇس بار. دېھقانچىلىقنى ئاساس قىلىدۇ. 1406 مو تېرىم يېرى بار. ئاساسى مەھسۇلاتى بۇغداي، قوناق، قوشۇمچە پاختا، مايلىقدان، بىدە تېرىلىدۇ. چارۋىچىلىق بىلەن شۇغۇللىنىدۇ. ئاددى تاشيولى ھەممە كەنتكە تۇتىشىدۇ.

1960- يىللاردا بۇ يەرلىك كادىرلار دائىم موشۇ يەردىكى قۇم دۆۋىسىنىڭ ئۈستىگە چىقىپ يېغىن ئاچقانلىقتىن دېھقانلار «كادىردۆڭ» دەپ ئاتىغان كېيىن كەنت نامىغا ئايلانغان.

1960- يىلى قىزىلبايراق كوممۇنا دېھقانچىلىق مەيدان 4- باشقۇرۇش رايون بولغان. 1965- يىلى قىزىلبايراق دېھقانچىلىق مەيدان 8- لىيەن دەپ ئاتالغان. 1971- يىلى «شەرق قىزاردى» كوممۇنا 6- دادۇي دەپ ئاتالغان. 1978- يىلى كادىردۆڭ دادۇي دەپ ئاتالغان. 1984- يىلى ئەسلىدىكى قۇرۇلۇش دادۇي بىلەن بىرلەشتۈرۈپ كادىردۆڭ كەنت كومىتېتى قۇرۇلغان.

تۇرۇشلۇق ئورنى بەشتوغراقتا.

### بەشتوغراق كەنت كومىتېتى

ئورنى يېزىلىق ھۆكۈمەت تۇرۇشلۇق جايىنىڭ جەنۇبىدىكى 3.9 كىلومېتىر جايدا. زىمىنى تەكشى، بىر تەبىئىي كەنت، 76 ئائىلە، 371 نوپۇس بار. دېھقانچىلىقنى ئاساس قىلىدۇ. 1221 مو تېرىم يېرى بار. ئاساسى مەھسۇلاتى بۇغداي، قوناق، قوشۇمچە پاختا، مايلىقدان، بىدە ئېرىلە-دۇ. چارۋا بېقىلىدۇ. بىر باشلانغۇچ مەكتەپ بار. ئاددى تاشيولى ھەممە كەنتكە تۇتىشىدۇ.

بۇ يەر پۈتۈن بەشتوغراق يېزىسىنىڭ ئەڭ قەدىمكى ئورنى بولۇپ، قەدىمدىن تارتىپ بەش تۈپ توغراق قەد كۆتۈرۈپ تۇراتتى ھەم بۇ يەر لوپ بىلەن چىرا، كېرىيەگە بارىدىغان يول بويى بولۇپ، كىشلەر لەڭگەر سېلىپ، ماكان تۇتقاندىن كېيىن بەشتوغراق دەپ نام ئالغان.

1960- يىلى قىزىلبايراق كوممۇنا دېھقانچىلىق مەيدان لەڭگەر دادۇي دەپ ئاتالغان. 1965- يىلى قىزىلبايراق دېھقانچىلىق مەيدان 10- لىيەن دەپ ئاتالغان. 1971- يىلى «شەرق قىزاردى» كوممۇنا 8- دادۇي بولغان. 1978- يىلى بەشتوغراق كوممۇنا 8- دادۇي بولغان. 1984- يىلى

بەشتوغراق كەنت كومىتېتى قۇرۇلغان.

### باغئېرىق كەنت كومىتېتى

تۇرۇشلۇق ئورنى باغئېرىقتا.

ئورنى يېزىلىق ھۆكۈمەت تۇرۇشلۇق جايىنىڭ شەرقىدىكى 0.8 كىلومېتىر جايدا. بىر تەبىئىي كەنت، 90 ئائىلە، 390 نوپۇس بار. دېھقانچىلىقنى ئاساس قىلىدۇ. 700 مو تېرىم يېرى بار. ئاساسى مەھسۇلاتى بۇغداي، قوناق، قوشۇمچە مايلىقدان، پاختا ئىشلەپچىقىرىلىدۇ. چارۋا بېقىلىدۇ. بۇ يەر كەنت بولغاندىن كېيىنلا يەل يېمىش ئىشلەپچىقىرىدىغان بىر باغچە شياۋدۇي قۇرۇلغان بولۇپ، مېۋىلىك دەرەخلەر يىتىشتۈرۈلگەن ۋە ئۇنىڭغا مەخسۇس بىر ئېرىق ئېلىنغان. شۇڭا باغئېرىق دەپ نام بېرىلگەن. كەنت بولغاندىن كېيىن ئەسلى نامىنى ساقلاپ قالغان.

1960 - يىلى قىزىلبايراق كوممۇنا دېھقانچىلىق مەيدان 3 - باشقۇرۇش رايون بولغان. 1965 - يىلى قىزىلبايراق دېھقانچىلىق مەيدان 6 - لىيەن بولغان. 1971 - يىلى «شەرق قىزاردى» كوممۇنا 2 - دادۇي دەپ ئۆزگەرتىلگەن. 1983 - يىلى باغئېرىق دادۇي دەپ ئۆزگەرتىلگەن. 1984 - يىلى باغئېرىق كەنت كومىتېتى قۇرۇلغان.

### ياركوچا كەنت كومىتېتى

تۇرۇشلۇق ئورنى ياركوچىدا

ئورنى يېزىلىق ھۆكۈمەت تۇرۇشلۇق جايىنىڭ غەربى جەنۇبىدىكى 4.2 كىلومېتىر جايدا. بىر تەبىئىي كەنت، 92 ئائىلە، 288 نوپۇس بار. دېھقانچىلىقنى ئاساس قىلىدۇ. 1226 مو تېرىم يېرى بار. ئاساسى مەھسۇلاتى بۇغداي، قوناق، قوشۇمچە مايلىقدان، پاختا ئىشلەپچىقىرىلىدۇ. چارۋا بېقىلىدۇ. بىر باشلانغۇچ مەكتەپ بار.

1961 - يىلى قىزىلىۋلتۇز كوممۇناغا تەۋە بوز يەر مەيدان بولۇپ قۇرۇلغان. 1971 - يىلى قىزىلىۋلتۇز كوممۇنا 16 - دادۇي بولغان. 1983 - يىلى بەشتوغراق كوممۇنا ياركوچا دادۇي دەپ ئاتالغان. 1984 - يىلى ياركوچا كەنت كومىتېتى قۇرۇلغان.

بۇ يەر بەشتوغراق ئۆستىگىنىڭ لىۋىگە جايلاشقان بولۇپ، ھەر يىلى كەلكۈن مەزگىلىدە سۇ يارىپچىپ كېتىپ، يارلىققا ئايلانغان. كەنت قىلغاندىن كېيىن ياركوچا دەپ نام بېرىلگەن.


### توغراقدۆڭ كەنت كومىتېتى

تۇرۇشلۇق ئورنى توغراقدۆڭدە


ئورنى يېزىلىق ھۆكۈمەت تۇرۇشلۇق جايىنىڭ غەربى جەنۇبىدىكى 1.8 كىلومېتىر جايدا. بىر تەبىئىي كەنت، 139 ئائىلە، 725 نوپۇس بار. دېھقانچىلىقنى ئاساس قىلىدۇ. 1100 مو تېرىم يېرى بار. ئاساسى مەھسۇلاتى بۇغداي، قوناق، قوشۇمچە چارۋىچىلىق بىلەن شۇغۇللىنىدۇ. 600 مو يايلاق بار.

بۈكەنتىنىڭ ئەسلى ئورنى چوڭ توغراقلىق بولۇپ، قۇم دۆۋىسى كۆپ بولغاچقا توغراقدۆڭ دەپ نام ئالغان.

1961 - يىلى قىزىلىۋلتۇز كوممۇنا بوز يەر مەيدان بولغان، 1971 - يىلى قىزىلىۋلتۇز كوممۇنا 17 - دادۇي دەپ ئۆزگەرتىلگەن. 1983 - يىلى بەشتوغراق كوممۇناغا قوشۇلۇپ 11 - دادۇي دەپ ئۆزگەرتىلگەن. 1984 - يىلى توغراقدۆڭ كەنت كومىتېتى قۇرۇلغان.



كەسپى تارماق ۋە ئورۇن ناملىرى





## مۇھىم كەسىپى تارماقلار ۋە ئورۇنلارنىڭ ئۆلچەملىك نامى

### لوپ ناھىيىلىك سۈپەتلىك ئۇرۇقچىلىق مەيدان

ئورنى ناھىيە شەھىرىنىڭ 12 كىلومېتىر شىمالىدا بولۇپ، دول يېزىسىنىڭ راخمانپۇر كەنتىگە جايلاشقان. كۆلىمى 2300 مو، تېرىلغۇ يېرى 800 مو، (بۇنىڭدىن ئۇرۇقچىلىق يېرى 400 مو) قۇمىز زەيلىك تۇپراق، ھاۋاسى قۇرغاق. قۇم بوران كۆپ چىقىدۇ. يىللىق ئوتتۇرىچە ھۆل يېغىن مىقدارى 34.5 مىللىمېتىر، يىللىق ئوتتۇرىچە قىروسىز مەزگىلى 212 كۈن.

بۇ يەر ئەسلىدە چۆل باياۋانلىق بولۇپ، پارچە-پۇرات قۇم دۆڭلىرى بار ئىدى. ئاز ساندا تېرىلغۇ يەرلىرى بار ئىدى. 1959-يىلى ناھىيىلىك جامائەت خەۋپسىزلىكى ئىدارىسى بۇ يەردە ئەمگەك بىلەن ئۆزگەرتىش دېھقانچىلىق مەيدانى قۇرغان. 1960-يىلى ئەمگەك بىلەن تەربىيەلەش مەيدانى قىلىپ ئۆزگەرتىلگەن. 1962-يىلى ئەمگەك بىلەن تەربىيەلەش مەيدانى كۆچۈپ كېتىپ، ناھىيىلىك ھۆكۈمەتنىڭ كادىرلار مەيدانى قۇرۇلغان. 1964-يىلى كادىرلار مەيدانى ئەمەلدىن قالدۇرۇلۇپ، 1965-يىلى 2-ئايدا سۈپەتلىك ئۇرۇقچىلىق مەيدانى قۇرۇلغان. قۇرۇلۇش كۆلىمى 2718 كۋادرات مېتىر. نوپۇسى 238، ئىشچى-خىزمەتچىلىرى 68 نەپەر (ياردەمچى ئاگرونوم ئىككى نەپەر، تېخنىك خادىم ئىككى نەپەر)، بونىڭدىن خەنزۇ 36 نەپەر، ئۇيغۇر 32 نەپەر.

ھازىر باردېھقانچىلىق ماشىنا، سايىمان ئۈسكۈنىلىرى: 74 تىپلىق زەنجىرتاپان تراكتور بىر «دوڭ فاجخوڭ» 28 تىپلىق تراكتور ئىككى، قول تراكتورى ئىككى، ئۇرۇق تاللاش ماشىنىسى بىر، شۇنىڭدەك يۈرۈشلەشتۈرۈلگەن تراكتور دېھقانچىلىق سايىمانلىرى بار. توك بىلەن تەمىنلەش جەھەتتە، ناھىيىمىزنىڭ يۇقىرى بېسىملىق توك سىم يولى بىلەن تەمىنلىگەندىن باشقا يەنە ئۆزىنىڭ 80 كىلوۋاتلىق بىرگېنېراتورى بار. ماشىنىلاشقان قۇدۇقتىن ئىككىسى بولۇپ ئۈسكۈنىلىرى تۇلۇق. بۇ مەيداننىڭ مەركىزى ۋەزىپىسى-پۈتۈن ناھىيىگە سۈپەتلىك ئۇرۇق يىتىشتۈرۈپ بىرىشتىن ئىبارەت. مەيدان قۇرۇلغاندىن بۇيان سۈپەتلىك ئۇرۇق كەلتۈرۈش، يىتىشتۈرۈش جەھەتلەردە زور خىزمەتلەر ئىشلەندى. كۈزگە بۇغداي سورتلىرىدىن «يەندا 1817»، «1885 نومۇرلۇق»، «خۇاى 187-نومۇرلۇق»، «بېنجىڭ 11-نومۇرلۇق» لارنى كەلتۈرۈپ، كەڭ كۆلەمدە كېڭەيتتى، 1965-يىلدىن باشلاپ بۇغداينىڭ شالغۇتلاشتۇرۇلغان سورتلىرىنى يىتىشتۈرۈش خىزمىتىنى ئىشلەپ، يەتتە-سەككىز يىللىق تىرىشىش ئارقىلىق «لوپ 1-نومۇرلۇق» سورتىنى يىتىشتۈرۈپ چىقتى. بۇ مەيداندا يىتىشتۈرۈلگەن «قىزىل قاسراقلىق» بۇغداي سورتى ئاساسلىق سورتلىرىدىن بولۇپ قالدى. سىرتقى جايلاردىن كەلتۈرۈلگەن چاڭلى 5-نومۇرغا سېلىشتۇرغاندا مەھسۇلاتى يىللار دىكىدىن 30 پىرسەنتتىن كۆپرەك ئاشتى. يازغا بۇغداي تېرىشتا قەشقەر ئاق پوستلىقىدىن

پايدىلىنىپ، سىلوس "24-65" نى ئانلىق قىلىپ، بالدۇر پىشار، كېيىن پىشار سورت يىتىشتۈرۈپ، ئانلىق قىلغانغا قارىغاندا مەھسۇلاتنى 20 پىرسەنتتىن كۆپرەك ئاشۇردى. 1984-يىلى ئۆزلىرى يىتىشتۈرگەن يازغا بۇغداينىڭ بالدۇر پىشار سورتىنى تېرىپ، بىرلىكىنى 367.8 جىڭغا يەتكۈزدى. قوناق سورتى جەھەتتە، باشقا جايدىن كەلتۈرگەن ئەسلى ئۇرۇقنى ۋە يىتىشتۈرگەن شالغۇت ئۇرۇق «ۋىر 42.156» قاتارلىق سورتلارنى ئاساس قىلىپ تېرىپ، بىرلىكىنى ئەسلى سورتتىن 20 پىرسەنت ئاشۇردى. بۇ مەيدان سىرتتىن سۈپەتلىك ئۇرۇق كەلتۈرۈش ۋە يىتىشتۈرۈشكە ئەھمىيەت بەرگەنلىكتىن 1974-يىلدىن 1985-يىلغىچە ناھىيە بويىچە مەھسۇلات يىلغا 1 مائۇن 200 مىڭ جىڭدىن ئېشىپ كەلدى. شۇنىڭ بىلەن بىر ۋاقىتتا بۇ مەيدان ئۇرۇقلۇق چوشقا ۋە گۆش چوشقىسى بېقىش خىزمىتىدە نەتىجىسى كۆرۈنەرلىك بولدى. قوتاندىكى چوشقىسى يىلغا ئوتتۇرا ھىساب بىلەن 1000-800 تۇياققىچە بولۇپ كەلدى. 1981-يىلدىن بۇيان دۆلەتكە يىلغا ئوتتۇرا ھىساب بىلەن 60 مىڭ جىڭچە (تىرىك چوشقا ئېغىرلىقى بويىچە ھىساپلانغاندا) چوشقا گۆشى بىلەن تەمىنلەپ كەلدى. بۇ مەيداننىڭ 1985-يىلى ئىشلەپچىقارغان ئۇرۇقلۇق ئاشلىقى 116 مىڭ جىڭ، قوتاندىكى چوشقىسى 790 تۇياق، 1985-يىللىق ئومۇمى مەھسۇلات قىممىتى 150 مىڭ يۈەن.

### لوپ ناھىيىلىك دۆلەت ئىگىلىكىدىكى ئورمانچىلىق مەيدان

لوپ ناھىيىلىك دۆلەت ئىگىلىكىدىكى ئورمانچىلىق مەيدانى دول يېزىسىنىڭ شىمالى ئۇچىغا جايلاشقان. ئۇنىڭ شەرقى شىمالى تەكلىماكان چۆلى ياقىسىغا تۇتۇشىدۇ. ناھىيە شەھىرى بىلەن بولغان تۈز ئارىلىقى 17 كىلومېتىر.

ھازىرقى ئومۇمى كۆلىمى 2200 مو، قۇرۇلۇش كۆلىمى 1400 كۋادرات مېتىر، ئورمان كۆلىمى 1800 مو، تەبىئى توغراقلىق 400 مو، باغ كۆلىمى 100 مو، كۆچەت كۆلىمى 100 مو، دېھقانچىلىق ئېتىز كۆلىمى 200 مو، پۈتۈن مەيداننىڭ ئومۇمى نوپۇسى 190، بونىڭدىن ئىشچى، خىزمەتچى 38 نەپەر، (بونىڭ ئىچىدە ياردەمچى باغۋەن 1 نەپەر)

بۇ مەيداننىڭ ئورنىدا ئەسلىدە 400 مو كىلىدىغان تەبىئى توغراقلىق بار ئىدى، يېرى چۆل ياقىسى بولغاچقا بۇران ۋە قۇمدىن موداپىئەلىنىشتە مەلۇم رىۋاي بار ئىدى. ئورماننى موھاپىزەت قىلىش، قۇرۇلۇش ماتېرىياللىرىنى يەنىمۇ تەرەققى قىلدۇرۇش ئۈچۈن 1960-يىلى يۇقىرىنىڭ تەستىقلىشى ئارقىلىق بۇ يەردە دۆلەت ئىگىلىكىدىكى ئورمانچىلىق مەيدانى قۇرۇلغان. ئۇنىڭ ئاساسى ۋەزىپىسى ئورمان سېلىش، قۇرۇلۇش ئورمىنى يىتىشتۈرۈشتىن ئىبارەت ئىدى، 20 نەچچە يىللىق تىرىشىش ئارقىسىدا ھازىر 2200 مولۇق ئورمانزىنارلىققا ئايلاندى. 20 نەچچە يىلدىن بۇيان سۈنئىي يول بىلەن يىتىشتۈرۈلگەن ئورمان 1400 مو، ئەسلىدىكى 400 مولۇق تەبىئى توغراقلىقنى قوشۇپ ھىسابلانغاندا جەمئىي 300 مىڭ تۈپتىن ئارتۇق ئورمان يىتىشتۈرۈلدى، بولۇپمۇ 1977-يىلدىن كېيىن كۆچەت يىتىشتۈرۈش سۈرئىتى تىز بولۇپ ئوتتۇرا ھىساب بىلەن ھەر يىلىغا 20 مىڭ تۈپتىن توغرا كىلىدۇ، 20 يىلدىن بۇيان دۆلەتكە 1 مىليون 200 مىڭ يۈەن مەبلەغ جۇغلانما بەلگىسى.

يېقىنقى يىللاردىن بۇيان دۆلەتنىڭ سېلىقىنى يەڭگىلىتىش، ئورمانچىلىقنىڭ تەرەققىياتىنى

تەزلىتىش ئۈچۈن، ئۆز كۈچىگە تايىنىپ ئىش كۆرۈش ئۈسۈلىنى قوللۇنۇپ، ئاشلىقتا ئۆز-ئۆزىنى تەمىنلەش ئىقتىدارىنى ئاشۇرۇپ، كۆپخىل ئىگىلىكنى كېڭەيتتى. (100 مولۇق مېۋىلىك باغ تەرەققى قىلدۇردى. 200 تۇپاق چارۋا باقتى)

ھازىر بار بولغان ماشىنىلىرى: 55 ئات كۈچىگە ئىگە تراكتور، "شەرق قىزاردى" ماركىلىق 28 ئات كۈچىگە ئىگە تراكتور ئالتە، توپا تۈرتۈش ماشىنىسى بىر، 54 رىلىسلىق تراكتور بىر، ئاپ ئېچىش ماشىنىسى بىر، يۇقىرى بېسىملىق يۇقىرىغا پۈركەيدىغان دورا چېچىش ماشىنىسى بىر.

### لوپ ناھىيىلىك كۆچەتخانا

لوپ ناھىيىلىك كۆچەتخانا- لوپ ناھىيە شەھىرىنىڭ غەربىدىكى بۇيا يېزىسىغا جايلاشقان. ناھىيە شەھىرى بىلەن ئۈز ئارىلىقى 17 كىلومېتىر، كۆچەتخانىنىڭ ئومۇمىي كۆلىمى 280 مو، قۇرۇلۇش كۆلىمى 1125 كۋادرات مېتىر، ھازىرقى كۆچەت يېتىشتۈرىدىغان يېرى 200 مو، بۇ كۆچەتخانا ناھىيە قارمىقىدىكى دۆلەت ئىگىلىكىدىكى ئورمانچىلىق كۆچەت بازىسى بولۇپ، يەرلىك خەلقلەر بۇ يەرنى «ئېگىز بوستان» دەپ ئاتىشىدۇ. يەر شارائىتىدىن ئېيتقاندا يەر زىمىنى ھەم ئېگىز ھەم بۇرۇنمۇ دەرەخلىك بوستانلىق جاي بولغاچقا شۇنداق نام ئالغان.

ھازىر 33 نەپەر ئىشچى- خىزمەتچى بار. بۇلاردىن خەنزۇ 2 كىشى، (1 نەپەر باغۋەن، 1 نەپەر تېخنىك بار.) كۆچەتخانا 1956-يىلى 10-ئايدا قۇرۇلغان. ئازاتلىقنىڭ دەسلەپىدە بۇ جايدا خەلق ئازاتلىق ئارمىيىسى بوز يەر ئېچىپ، ئىشلەپچىقىرىش قىلغان. 1954-يىلى ھەربى قىسىم كېتىپ قالغاچقا ناھىيە باشقۇرغان. 1956-يىلى 10-ئايدا ئەسلىدىكى بار ئاساستا كۆچەت يېتىشتۈرۈش ئاساس قىلىنغان كۆچەتخانا قۇرۇلغان. 20 نەچچە يىللىق تەرەققىيات جەريانىدا بۇ يەرلۈپ ناھىيىسىنىڭ ئاساسلىق كۆچەت يېتىشتۈرۈش بازىسى بولۇپ قالدى ۋە شىنجاڭ تىرىكى، چىنار قاتارلىق 10 نەچچە خىل كۆچەت قوبۇل قىلىپ يېتىشتۈرۈلدى. 1958-يىلى كۆچەت سېتىشقا باشلاپ تاكى "مەدەنىيەت ئىنقىلابى" غىچە ھەريىلى ئوتتۇرا ھىساب بىلەن 70 مىڭ تۈپ ھەرخىل كۆچەت سىتىلاتتى. 3-ئومۇمىي يىغىنىدىن كېيىن تېخىمۇ زور تەرەققى قىلدى، يېقىنقى بىرنەچچە يىلدىن بۇيان، ھەريىلى ناھىيە ئىچىگە ۋە چەت ناھىيىلەرگە ئوتتۇرا ھىساب بىلەن 250 مىڭ تۈپتىن 300 مىڭ تۈپكىچە كۆچەت تەمىنلەپ بەردى. پۈتۈن ناھىيە دەرىجىلىك ئورۇنلار ۋە يېزىلارنىڭ ئېھتىياجىنى قاندۇرۇپلا قالماي، باشقا ناھىيە ۋە قېرىنداش ئورۇنلارنىڭ كۆچەت ئېھتىياجى قاندۇرۇلدى.

1979-يىلدىن باشلاپ ھەرقايسى كەنتلەردىمۇ ئورمانچىلىق كۆچەتخانىلىرى قۇرۇش خىزمىتى چىڭ تۇتۇلۇپ، تېخنىكا ۋە ماددى كۈچ جەھەتتە ياردەم بەردى. ھازىر ناھىيە بويىچە 3 دەرد-جىلىك كۆچەتخانا (يەنى دۆلەت ئىگىلىكىدىكى، چوڭ كوللېكتىپ ۋە كىچىك كوللېكتىپ باشقۇرۇش شىركىتى) لار قۇرۇلدى. 1982-يىلدىن باشلاپ مۇشۇ 3 دەرىجىلىك كۆچەتخانا ھەريىلى ئوتتۇرا ھىساب بىلەن 10 مىليون تۈپ ئەتراپىدا كۆچەت بىلەن تەمىن ئىتىدۇ. بۇلار لوپ ناھىيىسىنىڭ دېھقانچىلىق ئېتىز-ئېرىقلىرىنى ئورمان بىلەن تورلاشتۇرۇشنى مۇددەتتىن بىرىپل بۇرۇن

ئىشقا ئاشۇرۇشقا زور تۆھپە قوشتى.

ھازىر نورمال ئىشلەپچىقىرىش ئەسلىھەلىرىدىن باشقا، يېقىندا يەنە يۇقىرى بېسىملىق دورا پۇرکۈش ماشىنىسى سېتىۋالدى، بۇلار ئورمانلارنىڭ يۇقىرى قىسمىدىكى زىيانداش قۇرت-ھاشا-رەتلەردىن مۇداپىئەلىنىشتە ناھايىتى زور رول ئوينىدى.

### لوپ ناھىيىلىك سۇ ئېلىكتىر ئىدارىسى

لوپ ناھىيىلىك سۇ ئېلىكتىر ئىدارىسى- ناھىيە شەھىرىنىڭ شىمالى قىسمىدىكى ھاڭگىي يول-نىڭ غەربى تەرىپىگە جايلاشقان. ناھىيە شەھىرىگە بولغان تۈز ئارىلىقى 1.3 كىلومېتىر، ئىدارى-نىڭ ئۆزى ئىگەللىگەن كۆلىمى 33 مو، قۇرۇلۇش كۆلىمى 2771 كۋادرات مېتىر، قۇرۇلۇش ئەترىدىنىڭ كۆلىمى 16.7 مو، قۇرۇلۇش كۆلىمى 984 كۋادرات مېتىر. سۇ ئېلىكتىر ئىدارىسى 1974-يىلى قۇرۇلغان. ئۇ چاغدا لوپ ناھىيىلىك ئىنقىلابى كومىتېتى سۇ ئىدارىسى دەپ ئاتىلاتتى. ئۇنىڭ ئالدىدا (1955-يىلى قۇرۇلغان) ناھىيىلىك ھۆكۈمەت سۇ بۆلۈمى ئىدى. "مەدەنىيەت ئىنقىلابى" دىن بورۇن ۋە كېيىن دېھقانچىلىق ئېتىز-ئېرىق سۇ ئىشلىرى مۇلازىمەت پونكىتى يېزا ئىگىلىك ئىدارىسىنىڭ سۇ ئىشلىرى گۇرۇپپىسى، سۇ باشقۇرۇش پونكىتى دەپ ئاتىلاتتى. 1973-يىلى لوپ ناھىيىلىك ئىنقىلابى كومىتېتىدىن ئايرىلىپ چىقىپ، ھازىرقى ئورنىغا قۇرۇلۇش سېلىپ ماكانلىشىپ، مۇستەقىل ئورۇن بولۇپ قۇرۇلدى. 1979-يىلى رەسمى ھالدا ناھىيىلىك سۇ ئېلىكتىر ئىدارىسى دەپ ئۆزگەرتىلدى.

ھازىر 241 ئىشچى-خىزمەتچى (ئۇنىڭغا قاراشلىق ئورۇنلارنىمۇ ئۆز ئىچىگە ئالىدۇ) بار. ئۇنىڭدىن ئۇيغۇر 187 كىشى، خەنزۇ 54 كىشى، ھازىر بىر نەپەر ئىنژېنېر، 5 نەپەر ياردەمچى ئىنژېنېر، 18 نەپەر تېخنىك بار.

سۇ ئېلىكتىر ئىدارىسىنىڭ قارىمىقىدا قارىكۆل سۇ ئاھىيىسىنى باشقۇرۇش پونكىتى، باش زاكۇ سۇ باشقۇرۇش پونكىتى، يۇرۇڭقاش دەريا كەلكۈندىن موداپىئەلىنىش قۇماندانلىق شىتابى، سۇ ئېلىكتىر باشقۇرۇش پونكىتى قاتارلىق 4 ئورۇن بار. بۇ ئورۇنلار سۇ ئېلىكتىر ئىدارىسىنىڭ بىر تۇتاش رەھبەرلىكىگە قارايدۇ. ئىدارىنىڭ ئۆزىدە ئىشخانا، ئۆلچەش-لايىھەلەش بۆلۈمى، سۇ باشقۇرۇش بۆلۈمى ۋە قۇرۇلۇش ئەترىدى بار.

بۇ ئىدارە پۈتۈن ناھىيىنىڭ سۇ مەنبەسىدىن پايدىلىنىش، سۇ قۇرۇلۇشىنى ئۆلچەش-لايىھەلەش ۋە قۇرۇلۇش ئېلىپ بېرىش ۋە زىچىلىرىنى ئۈستىگە ئېلىپ كەلمەكتە.

### لوپ ناھىيىلىك قارايانتاق سۇ ئېلىكتىر پونكىتى

بۇ پونكىتنى نامى باش ئۈستىگە سۇ ئېلىكتىر ئىستانسىسى.

لوپ ناھىيە شەھىرىنىڭ غەربى جەنۇبىغا، سامپۇل يېزىنىڭ قارايانتاق كەنتىگە جايلاشقانلىقى ئۈچۈن، 1984-يىلى "قارايانتاق" سۇ ئېلىكتىر پونكىتى دەپ ئۆزگەرتىلدى. ناھىيە شەھىرى بىلەن تۈز ئارىلىقى 25 كىلومېتىر. پونكىت كۆلىمى 3600 كۋادرات مېتىر، قۇرۇلۇش كۆلىمى 900 كۋادرات مېتىر. 40 نەپەر ئىشچى، خىزمەتچىسى بار. ئۇيغۇر 38 كىشى، خەنزۇ ئىككى كىشى، بۇ پونكىت ئىككى دەرىجىلىك سۇ ئېلىكتىر پونكىتى بولۇپ، 1-پونكىت 1974-يىلى قۇرۇلغان، 1975-

يىلى ئىشلەپچىقىرىشقا كىرىشكەن. 2- پونكىت 1977- يىلى قۇرۇلۇپ، 1978- يىلى توك ئىشلەپ- چىرىشقا كىرىشكەن. ئىككىسىنىڭ ئارىلىقى 120 مېتىر، ھەر ئىككىسىنىڭ ماشىنا قۇراشتۇرۇلۇشى ئوخشاپدۇ. يەنى  $4 \times 75$  كىلوۋات، ماتورى 4، ئىككى پونكىتتا جەمئىي 8 ماتور بار. ماشىنىنىڭ ئومۇمىي سېغىمچانلىقى 600 كىلوۋات، يىللىق توك چىقىرىش مىقدارى 2 مىليۇن كىلوۋات لايىمە- لەنگەن، يۇقىرى بېسىملىق توك سىمى ناھىيىلىك توك بىلەن تەمىنلەش پونكىتى ئارقىلىق ئۆتۈپ، پۈتۈن ناھىيىدىكى ئېلېكتىر چىراقلىرىنى يۇرۇتۇش ۋە دېھقانچىلىق قوشۇمچە مەھسۇلاتلىرىنى پىششىقلاپ ئىشلەشتە كىتەرلىك توك بىلەن تەمىنلەيدۇ. يىللىق مەھسۇلات قىممىتى 250 مىڭ يۈەن.

بۇ پونكىت مەمۇرى كەسپى جەھەتتە ناھىيىلىك سۇ ئېلېكتىر ئىدارىسىنىڭ باشقۇرۇشىدا بولۇپ، كارخانا ئورۇن ھېسابىدا مۇستەقىل ھېسابات قىلىدۇ.

بۇ پونكىتتا قاتناش ماشىنىسى، ئىشچى- خىزمەتچىلەر ئاشخانىسى بار. 20 سۇڭلوق رەڭلىك تىلۋوزوردىن بىرسى، 16 مىللىمېتىرلىق كىنو ئاپاراتىدىن بىرسى بار.

### لوپ ناھىيىلىك قىرقاش سۇ ئېلېكتىر پونكىتى

ئەسلى نامى "دوڭفانڭخوڭ" (شەرق قىزاردى) سۇ ئېلېكتىر ئىستانسىسى، بۇ ئىستانسا لوپ بازار- نىڭ قىرقاش كەنتىگە سېلىنغانلىقتىن "قىرقاش" سۇ ئېلېكتىر ئىستانسىسى دەپ ئاتالغان.

ئورنى ناھىيە شەھىرىنىڭ غەربىگە، لوپ بازارنىڭ قىرقاش كەنتىگە جايلاشقان. ناھىيە شە- ھىرى بىلەن بولغان ئارىلىقى 5 كىلومېتىر. ئىگەللىگەن يەر كۆلىمى 1800 كۋادرات مېتىر، قۇرۇلۇش كۆلىمى 400 كۋادرات مېتىر. 25 كىلوۋاتلىق، 55 كىلوۋاتلىق ۋە 75 كىلوۋاتلىق 3 ماشىنا بار. ئومۇمىي ماشىنا سېغىمچانلىقى 205 كىلوۋات. ھازىر نەخ بار ئىشچى- خىزمەتچىسى 12، ئونىڭدىن ئۇيغۇر 11 كىشى، خەنزۇ بىر كىشى.

بۇ ئىستانسا 1970- يىلى قۇرۇلۇپ، 1971- يىلى ئىشلەپچىقىرىشقا كىرىشكەن. 1975- يىلى قارا يانتاق سۇ ئېلېكتىر ئىستانسىسى بىلەن بىرلەشتۈرۈپ ماڭدۇرغان. ھەريىلى 3-5- ئايغىچە، 10-12- ئايغىچە ئىشلەيدۇ، يىللىق ئەمىلى ئىشلىشى 7 ئاي بولۇدۇ. يىللىق مەھسۇلات مىقدارى 60 مىڭ 250 يۈەن.

بۇ ئىستانسا 1975- يىلى قارا يانتاق سۇ ئېلېكتىر ئىستانسىسى بىلەن قۇشۇلۇپ ماڭدۇرۇلغاندىن كېيىن مەمۇرى، كەسپى، مالىيە ئىشلىرى جەھەتتە قارا يانتاق سۇ ئېلېكتىر ئىستانسىسىنىڭ باش- قۇرۇشىدا بولۇپ كەلدى.

### لوپ ناھىيىلىك يېزا ئىگىلىك ماشىنىلىرىنى رېمونت قىلىش، ياساش زاۋۇتى

لوپ ناھىيىلىك يېزا ئىگىلىك ماشىنىلىرىنى رېمونت قىلىش، ياساش زاۋۇتى ناھىيە شەھىرىنىڭ شىمالىدىكى ھاڭگى يولىنىڭ غەربىگە جايلاشقان، ئىگەللىگەن يەر كۆلىمى 51 مو، قۇرۇلۇش كۆلىمى 3599 كۋادرات مېتىر.

زاۋۇت 1964- يىلى قۇرۇلغاندا لوپ ناھىيىلىك تراكتور پونكىتى دەپ ئاتىلاتتى. ئۇ چاغدا 21 ھەرخىل تىپتىكى ئارىلاش تراكتور ۋە 74 نەپەر ئىشچى- خىزمەتچى بار ئىدى. خىزمەت قىلىش



ئوبىكتى يېزا خەلق كوممۇناللىرى ئىدى.

1970-يىلى ھەرقايسى كوممۇنالاردا ئارقا-ئارقىدىن تراكتور باشقۇرۇش پونكىتلىرى ۋە ماشىنا تېرىقچىلىق ئەترەتلىرى قۇرۇلدى. ناھىيىلىك تراكتور پونكىتىدىكى بارلىق تراكتور، ماشىنلار يېزا ئىگىلىك ماشىنا سايمانلىرى ۋە ئىشچى خىزمەتچىلىرىنىڭ مۇتلەق كۆپ قىسمى ھەرقايسى كوممۇنالارغا تارقىتىۋېتىلدى.

1971-يىلى 1-ئايدا ناھىيىلىك تراكتور پونكىتى ئاساسدا ناھىيىلىك يېزا ئىگىلىك ماشىنا-سايمانلىرىنى رېمونت قىلىش ياساش زاۋۇتى قۇرۇلدى. ھازىر 790 مىڭ يۈەنلىك مۇقىم مۈلۈك، 169 مىڭ يۈەنلىك توراقسىز مەبلەغ بار. ئىشچى-خىزمەتچىسى 48 نەپەر، (1 نەپەر ئىنژېنېر، 4 نەپەر ياردەمچى بوغالتىر بار). پۈتۈن زاۋۇت تراكتور رېمونتچىلىق سېخى، سوغۇق يېمەكلىكلەرنى پىششىقلاپ ئىشلەش سېخى، رېمونتچىلىق دۈككىنى قاتارلىق 4 چوڭ سېخقا ئايرىلغان، جابدۇقلىرى جەھەتتە سۇ ئۆلچەش ماشىنىسى، سۇ بېسىمىنى تەكشۈرۈش بوتكىسى، ئېلىكتىر سايمانلىرىنى تەكشۈرۈش بوتكىسى بار.

ھازىر بۇ زاۋۇتنىڭ ئىشلەپچىقىرىش ئىقتىدارى زور دەرىجىدە يۇقىرى كۆتۈرۈلدى. بۇرۇن پەقەت ئادەتتىكى يېزا ئىگىلىك سايمانلىرىنىلا رېمونت قىلالايتتى ۋە ياسىيالايتتى. ھازىر ئوتتۇرا تىپتىكى يېزا ئىگىلىك ماشىنىلىرىنى رېمونت قىلالايدىغان ۋە ياسىيالايدىغان بولدى. ھازىر ھەرخىل تىپتىكى تراكتور ماشىنىلارنى چوڭ رېمونت قىلىشتىن باشقا يەنە بۇغداي، قوناق دانلىرىنى ئايرىش ماشىنىلىرى، ئوتتۇرا تىپلىق سېپالكا، 3 توننىدىن تۆۋەن بولغان ھەرخىل سۆرگۈچى ماشىنا ۋە كىران ماشىنىلىرى (جۈملىدىن 1 توننىلىق سۆرگۈچى ماشىنىلارنى تۈركۈملەپ ئىشلەپ-چىقىرالايدۇ). ۋە ھەرخىل تىپتىكى ئوشاق دېھقانچىلىق سايمانلىرىنى ياساپ چىقالايدۇ ۋە ھەرخىل ماشىنىلارنىڭ نازۇك زاپچاسلىرىنى تەكشۈرۈپ رېمونت قىلالايدۇ. بۇ زاۋۇت خېرىدارلارغا ئېھتىياجلىق بولغان تۈرلۈك مەھسۇلات بويۇملىرىنى ئاۋۇتتى. دەرس ئۈستىلى، ئىشىك دەرىزى-لەرنى تۈركۈملەپ ئىشلەپچىقىرالايدىغان بولدى. ئۇندىن باشقا سۇ تۇرۇبىلىرى ۋە پار تۇرۇبىلا جابدۇقلىرىنى قۇراشتۇرالايدىغان بولدى.

### لوپ ناھىيىلىك سېمونت زاۋۇتى

لوپ ناھىيىلىك سېمونت زاۋۇتى ناھىيە بازىرىنىڭ شەرفىدىكى 3 كىلومېتىر جايغا، يەنى ماڭ-يا دۆلەت موداپىئە تاشيولىنىڭ جەنۇبىغا جايلاشقان. زاۋۇتنىڭ ئارقا تەرىپى قارا كۆل سۇ ئامبىرىغا، شەرقى ساياغا تۇتۇشىدۇ. يەر كۆلىمى 50 مىڭ كۋادرات مېتىر، قۇرۇلۇش كۆلىمى 2000 كۋادرات مېتىر، دۆلەت ئىگىلىكىدىكى كارخانا ئورۇن.

بۇ زاۋۇت دەسلەپتە 1972-يىلى ناۋا يېزىسىنىڭ قاراقىر كەنتىدە (يەنى لوپ ناھىيە باش ئۆستەڭنىڭ 2-زاكۇسى جايلاشقان يەردە) قۇرۇلغان ئىدى. 1974-يىلى ھازىرقى ئورنىغا يۆتكەپ كېڭەيتىپ قۇرۇلغان، 1977-يىلى رەسمى ئىشلەپچىقىرىشقا كىرىشكەن. ئۇ چاغدا ئىشلەپ-چىقىرىدىغان سېمونت 3 مىڭ توننا ئىدى. 1979-يىلى ئاپتونوم رايونلۇق قۇرۇلۇش ماتېرىياللىرى ئىدارىسى تەكشۈرۈپ ئۆلچىگەندىن كېيىن كېڭەيتىپ قۇرغان. يىللىق مەھسۇلات مىقدارى 20



مىڭ توننا پىلانلانغان.

ھازىر 235 ئىشچى - خىزمەتچى بار. بۇنىڭدىن ئۇيغۇر 185 كىشى، خەنزۇ 50 كىشى، پۈتۈن زاۋۇت ھازىر زاۋۇت بىلەن سېختىن ئىبارەت 2 دەرىجىگە بۆلۈپ باشقۇرىلىدۇ. ئونىڭ ئاستىدا تاش پارچىلاش، تىك خۇمدان، ماشىنا رېمونت قىلىش، كان ئېچىش قاتارلىق سېخىلار بار. ئۇندىن باشقا زاۋۇت ئىشخانىسى، مالىيە بوغالىتىر ئىشخانىسى، تەمىنلەش، سېتىش بۆلۈمى، يۆت - كەش ئىشخانىسى، لاپراتورىيە بۆلۈم ۋە ماشىنا ئەترىدى بار. ئىشلەپچىقىرىش ئۈسكۈنىلىرىدىن  $950 \times 300$  مېللىمېتىرلىق شار بىلەن يۇمشۇتۇش ماشىنىسى ئۈچ ،  $1.2 \times 4.5$  مېتىرلىق ئادەتتىكى تىك خۇمدان ئۈچ ،  $1.7 \times 7$  مېتىرلىق ماشىنىلاشقان تىك خۇمدان بىر ،  $1.5 \times 5$  مېتىرلىق شار بىلەن يۇمشۇتۇش ماشىنىسى بىر، ۋە باشقا ئۈسكۈنىلىرى بار. لاپراتورىيەدە ھەر - خىل ئادەتتىكى ئاپاراتلىرى بار.

زاۋۇتقا كىتەرلىك خام ئەشيانىلار: ئاھاك، گەنجى، قىزىل سېغىز، رودا تاش قاتارلىقلاردىن ئىبارەت بولۇپ، بۇلار ئاچ - چىق تاغ كان رايونىدىن چىقىدۇ. ئۇ يەر بىلەن زاۋۇتنىڭ ئارىلىقى 25 - 12 كىلومېتىر، تۆمۈركان چىمرا ناھىيە نۇرى يېزىسىنىڭ يامۇن كان رايونى بىلەن تۇتۇشىدۇ. ئۇ يەرنىڭ زاۋۇت بىلەن ئارىلىقى 170 كىلومېتىر، يېقىلغۇ ماتېرىيالى دۇئا كۆمۈركاندىن ئەكەلدۈ - رۈلدۈ، ئۇ يەرنىڭ زاۋۇت بىلەن ئارىلىقى 160 كىلومېتىر، ھازىر 500 - نومۇرلۇق سېمونت ئىشلەپچىقىرايدۇ.

ئىشچى - خىزمەتچىلەرنىڭ تۇرمۇش شارائىتىنى پەيدىن - پەي ياخشىلاش ئۈچۈن ھازىر ناھىيە شەھىرى ئىچىدە ئىشچى - خىزمەتچىلەر ياتقى (بىرقىسمى) سېلىنىۋاتىدۇ. ئىشقا چۈشۈش، ئىشتىن چۈشۈش ۋاختىدا مەخسۇس ماشىنا قاتنايدۇ.

### لوپ ناھىيىلىك دېھقانچىلىق تېخنىكا كېڭەيتىش پونكىتى

ئورنى ناھىيە شەھىرىنىڭ شەرقى جەنۇبىدىكى سامپۇل يولىنىڭ شىمالى تەرىپىگە جايلاشقان. بۇ پونكىت 1954 - يىلى 4 - ئايدا قۇرۇلغان، ھازىر 69 نەپەر ئىشچى - خىزمەتچىسى بار. بونىڭدىن ئۇيغۇر 55 نەپەر، خەنزۇ 14 نەپەر، 5 بۆلۈمچە تەسىس قىلىنغان. يەر كۆلىمى 24 مو، قۇرۇلۇش كۆلىمى 3060 كۋادرات مېتىر، ھەر خىل ئۈسكۈنىلىرى تولۇق، "شەرق شامىلى" ماركىلىق ئاپتوموبىلدىن بىرسى، قول تراكتۇردىن بىرسى بار.

1978 - يىلدىن 1983 - يىلغىچە دېھقانچىلىق يېڭى تېخنىكىسىدىن 25 تۈرلۈكنى (زىرا ئەت ئۆستۈرۈش، ئۆسۈملۈك ئاسراش، پىلە ئۈزۈمچىلىك ئىشلەپچىقىرىش، تۇپراقنى ياخشىلاش قاتارلىق) كېڭەيتىپ، يۇقىرى دەرىجىلىك ئورۇنلارنىڭ تەقدىرلىشىگە مۇيەسسەر بولدى. دېھقانچىلىق ئىشلەپچىقىرىشنى رىۋاجلاندۇرۇش ئۈچۈن مەلوم تۆھپە قوشتى.

### لوپ ناھىيىلىك ھاۋا رايى پونكىتى

لوپ ناھىيىلىك ھاۋا رايى پونكىتى ناھىيە شەھىرىنىڭ شەرقى جەنۇبىغا، سامپۇل يولىنىڭ شەرقىگە جايلاشقان. يەرلىك خەلقلەر بۇ يەرنى كۆلپىشى دەپ ئاتايدۇ. ئونىڭ شەرقى جەنۇبى ماڭ - يا دۆلەت موداپىنە تاشيولىغا تۇتۇشىدۇ. يەر كۆلىمى 16 مو، قۇرۇلۇش كۆلىمى 466.5

كوۋادرات مېتىر، كۆزىتىش مەيدانىنىڭ كۆلىمى 625 كوۋادرات مېتىر،  
بۇ پونكىت 1959-يىلى قۇرۇلۇپ، 1961-يىلى ئورگانلارنى ئىخچاملاشتۇرۇشتا قىسقارتىلغان.  
1966-يىلى ئەسلىگە كەلتۈرۈلگەن ۋە ھازىرقى ئورنىدىن يەر ئىگەللەپ قۇرۇلۇش قىلغان. ھازىر  
7 نەپەر ئىشچى-خىزمەتچىسى بار. بونىڭدىن ئۇيغۇر 5 كىشى، خەنزۇ 2 كىشى، بۇ پونكىت  
پۈتۈن ناھىيىنىڭ ھاۋا رايونى تەكشۈرۈش، ھاۋا رايونى ئالدىن ئۆلچەش، ھاۋا رايونى ماتېرىياللىق-  
رىنى توپلاش، تەتقىق قىلىش خىزمىتىنى ئۈستىگە ئالغان. ھازىر ئۆي سىرتىدا شامال ئۆلچەش  
ئەسۋابى، چوڭ بوتكا، يەرتەرمومېتىرى، تېرمومېتىر، جىڭ فاجى (يەرتەرمومېتراتورسىنىڭ پارغا  
ئايلىنىشى ئۆلچەش ئەسۋابى)، كۈن نۇرىنى ئۆلچەش ئەسۋابى بار. ئۆي ئىچىدە ئىشلىتىدىغان  
جابدۇقلاردىن بارومېتىر، توك ئۇلانغان شامالنىڭ يۈنۈلىشى ۋە سۈرئىتىنى ئۆلچىگۈچى ئەسۋاب  
قاتارلىقلار بار. شامال يۈنۈلىشى، شامال سۈرئىتى، ھاۋا تېمپېراتورسى، يەر نەملىكى، يامغۇر مىق-  
دارى، ھاۋانىڭ قۇرۇق نەملىكى، قارغۇغلانمىسىنىڭ قېلىنقى قاتارلىقلارنى قارارلىق كۆزىتىدۇ.  
ۋە DS-3 تىپتىكى يەرتەۋرەشنى بايقاش ئەسۋابىدىن پايدىلىنىپ، ۋىلايەتلىك پەن-تېخنىكا  
كومىتېتىغا ماسلىشىپ يەرتەۋرەش ئەھۋالىنى كۆزىتىدۇ. بۇ پونكىت مەلۇم دائىرە ئىچىدىكى ھاۋا-  
رايونى ئەھۋالىنىڭ ئۆزگۈرۈشىنى سېستىمىلىق كۆزىتىش ۋە ئۆلچەش ئېلىپ بېرىپ، جەنۇبى  
شىنجاڭنىڭ شەرقىدىكى رايونلارنىڭ ھاۋا رايونى تەھلىل قىلىش ۋە ئىلمىي تەتقىقات يۈرگۈزۈش  
ئۈچۈن مەلۇم قىممىتى بار ماتېرىياللار بىلەن تەمىن ئەتتى. شۇنىڭ بىلەن بىرگە يەنە يېزا ئىگىلىك  
ئىشلەپچىقىرىشقا قارىتا رۇشەن ئىقتىسادى ئۈنۈمى بولدى.

### لوپ ناھىيىلىك خەلق مەدەنىيەت يۇرتى

ئورنى ناھىيە شەھىرىدىكى ھاڭگىي يولىنىڭ شەرقى تەرىپىگە جايلاشقان. يەر كۆلىمى 14.2  
مو، قۇرۇلۇش كۆلىمى 26. 1375 كوۋادرات مېتىر، ئاساسى بىنا ۋە مەدەنى كۆڭۈل ئېچىشتىن  
ئىبارەت ئىككى بۆلۈمگە ئايرىلغان. ئاساسى بىنا سېمونت قۇرۇلما بولۇپ، ئىچى ئازادە ۋە يۇرۇق،  
سىرتقى كۆرۈنۈشى چىرايلىق. بىنانىڭ ئالدى ۋە يان تەرىپىگە گۈللۈك فونتان ياسالغان. كۈچىغا  
قارىتىلغان تەرىپىگە كۆرگەزمە جازىلىرى ۋە گۈللۈك تام ياسالغان. بىنا ئىچىدە ئىككى ئېغىزلىق  
كۈتۈپخانا بولۇپ، 100 كىشى سىغىدۇ؛ كۆڭۈل ئېچىش ئۆيى، گۈزەل-سەنئەت بويۇملىرى  
كۆرگەزمە خانىسى، پىنسىپىگە چىققان ئىشچى خىزمەتچىلەرنىڭ كۆڭۈل ئېچىش ئۆيى بىر ئىغىزدىن  
بولۇپ، باشقا قۇشۇمچە ئۈسكۈنىلىرىمۇ بار. ھازىر بار ئىشچى خىزمەتچى 10 نەپەر. بونىڭدىن  
ئۇيغۇر توققۇز نەپەر، خەنزۇ بىر نەپەر.

بۇ مەدەنىيەت يۇرتى 1951-يىلى قۇرۇلغان. 1965-يىلى كېڭەيتىلگەن. 1984-يىلى ئورنىنى  
يۆتكەپ يېڭىدىن سالغان. مەدەنىيەت يۇرتى ۋە كۈتۈپخانا 2 قىسمى ئايرىم سېلىنغان بولۇپ، يەنىلا  
مەدەنىيەت يۇرتى دەپ ئاتىلىدۇ. نۆۋەتتە ھەرخىل گېزىت ژورنال (ئۇيغۇرچە، خەنزۇچە)دىن  
313 تۈر، 430 نۇسخە بار. بونىڭدىن ئۇيغۇرچىسى 16 خىل، 46 نۇسخا، خەنزۇچىسى 23 خىل،  
26 نۇسخا، مەدەنى تەنتەربىيە بويۇملىرىدىن كالاڭچور، پەي توپ، تىك تاك توپ، ھەرتۈرلۈك  
شاھمات، دامكا قاتارلىقلار بار. 24 سۆڭلۈك رەڭلىك تىلۋىزور ئىككى، سۆرەت تارتىش ئاپاراتى،

سۆرەت يۇيۇش ئۈسكۈنىلىرى، سىنئالغودىن بىردىن بار. بۇ مەدەنىيەت يۇرتى ناھىيە شەھىرى ۋە شەھەر ئەتراپى خەلقنىڭ، كەڭ ئىشچى-خىزمەتچىلەرنىڭ مەدەنىيەت بىلىملىرىنى ئۆگىنىدىغان، پائالىيەت ئېلىپ بارىدىغان ئاساسلىق مەيدانى بولۇپ ھىساپلىنىدۇ. كۈنلىكى مەدەنىيەت يۇرتىغا كېلىپ ھەرخىل مەدەنىي پائالىيەتلەرنى ئېلىپ بارىدىغانلار 100 ئادەم قېتىمدىن يۇقىرى.

مەدەنىيەت يۇرتىنىڭ قارمىقىدا 9 يېزىدا 9 مەدەنىيەت پونكىتى قۇرۇلغان. 1-2 گىچە خىزمەتچى خادىملىرى بار. ھەرخىل گېزىت، كىتاپ، ژورناللىرى 250 خىل، 10 مىڭدىن ئارتۇق. مەدەنىي پائالىيەت ئېلىپ بېرىش سايمانلىرى كۆپخىل، ھەرقايسى پونكىتلاردا تىلئوزور بار بولۇپ، دېھقانلارنىڭ مەدەنىيەت تۇرمۇشىنى بېيىتىشقا مەلۇم شارائىت يارىتىپ بېرىلگەن.

### لوپ ناھىيىلىك خەلق دوختۇرخانىسى

لوپ ناھىيىلىك خەلق دوختۇرخانىسى ناھىيە شەھىرىنىڭ شەرقى شىمالىدىكى بوشقان يولىنىڭ ئوتتۇرا قىسمىنىڭ شەرق ۋە غەرب ئىككى تەرىپىگە جايلاشقان. شەرق قورۇسى داۋالاش رايونى، غەربى قورۇسى ئىشچى-خىزمەتچىلەرنىڭ ئۆي ئولتۇرۇق رايونى بولۇپ، ئىككى قورۇنىڭ ئومۇمىي كۆلىمى 80 مو.

بۇ دوختۇرخانا 1951-يىلى قۇرۇلغان. ئۇ چاغدا لوپ ناھىيىلىك شىپاخانا دەپ ئاتىلاتتى. پەقەت 5 نەپەر خادىمى بولۇپ، كەسپى جەھەتتە ئامبۇلاتورىيەدە داۋالاش بىلەنلا چەكلىنەتتى. 1955-يىلى 15 كارۋاتلىق بىر بالىنىس سالدى. 1958-يىلى لوپ ناھىيىلىك خەلق دوختۇرخانىسى دەپ ئۆزگەرتىلدى.

ھازىر ئومۇمىي قۇرۇلۇش كۆلىمى 6 مىڭ كۋادرات مېتىرغا يېتىپ، ھەرقايسى بۆلۈم ئىشخانىلىرى بىر-بىرىگە تۇتۇشۇپ كەتتى. ئورۇنلىشىشى مۇۋاپىق، مەنزىرىسى كۆركەم. ئۆيلىرى ئازادە ھەم يۇرۇق، ھويلىسىنىڭ تۆت ئەتراپى گۈل چىمەنزەرلىق بولۇپ، چوڭ-كىچىك يوللىرى خۇددى تاناپ تارتقاندەك، يول يۈزىگە ماي ياتقۇزۇلغان. يولنىڭ ئىككى تەرىپىدە ئۆستۈرۈلگەن ياپ-يېشىل سۆگەت بويلاملىرى كىشىگە زوق، ھەۋەس بېغىشلايدۇ. ئۇنىڭ ئۈستىگە خادىملار ۋە جاھازىلارنىڭ ئۆزلۈكسىز تۇلۇقلىنىشى تۈپەيلىدىن ھازىر تېخىمۇ مۇكەممەلەشكەن بىر داۋالاش ئورگىنى بولۇپ قالدى.

ھازىر 116 نەپەر ئىشچى-خىزمەتچى بار (بونىڭدىن دوختۇر 92 كىشى بولۇپ، پۈتۈن ئىشچى-خىزمەتچى ئومۇمىي سانىنىڭ 80 پىرسەنتىنى تەشكىل قىلىدۇ). خەنزۇ 56 كىشى، ئۇيغۇر 55 كىشى، خۇيزۇ بەش كىشى،

ئامبۇلاتورىيە بۆلۈمى تىۋىپ دوختۇر بۆلۈم، ئاياللار بۆلۈم، بالىلار بۆلۈم، ئىچكى كىسەللەر بۆلۈم، چىش بۆلۈمى، لابرېتورىيە، رىنتېگىن بۆلۈم، فېزىكىلىق داۋالاش بۆلۈملىرىگە ئايرىلغان. بالىنىس-ئىچكى كىسەللەكلەر بۆلۈم، تاشقى كىسەللەكلەر بۆلۈم، بالىلار بۆلۈم، يۇقۇملۇق كىسەللىكلەر بۆلۈم، تۇغۇتقا ياردەم بېرىش بۆلۈمى قاتارلىق ياتقۇزۇپ داۋالاش بۆلۈملىرىگە ئايرىلغان ۋە ئوپېراتسىيەخانا، دورا ئىشلەپچىقىرىش بۆلۈم، تەمىنات بۆلۈم، بالىنىس باشقارمىسى،

مەركىزى دوراخانا، دېزىنەپكسىيە قىلىپ يۇيۇش بۆلۈم، ئاشخانا، كۈتۈپخانا قاتارلىقلارغا ئاي-رىلغان. 120 كىسەل كارۋىتى بار.

داىملىق داۋالاش ئۈسكۈنىلىرىدىن باشقا ئونۋېرسال چىش داۋالاش بوتكىسى، چوڭ ۋە ئوتتۇرا نۇرئۆتكۈزگۈچ ماشىنا بىردىن. يۈرەك ئېلىكتىرو كاردىئوگرامما ئەسۋابى، B تىپلىق ۋە A تىپلىق ئولتۇرا ئاۋاز دولقۇنلۇق دىئاگنوز ئەسۋابى، قىسقا دولقۇنلۇق داۋالاش ئەسۋابى، مىكرو دولقۇنلۇق داۋالاش ئەسۋابى، ئوتتۇرا ئاۋاز دولقۇنلۇق داۋالاش ئەسۋابى، ئولتۇرا-بىئولت نۇرى ئارقىلىق داۋالاش ئۈسكۈنىلىرى بار.

لابىراتورىيەدە ئادەتتە ئىشلىتىدىغان ئەسۋابلاردىن باشقا يەنە ئونمىڭدىن بىرلىك ئانالىز تارازىسى، ئېنىق كۆرسەتكۈچى مىكروسكوپ ئىككى، توك بىلەن توڭلۇتۇش ساندۇقى، تۇراقلىق تېمپېراتۇرا ساندۇقى، قۇرۇتۇش ساندۇقى قاتارلىق ئىلغار جابدۇقلارمۇ بار.

بۇ دوختۇرخانا ناھىيە بويىچە شەھەر يېزىلاردىكى 160 مىڭدىن ئارتۇق خەلتنى داۋالاش خىزمىتىنى ئۈستىگە ئالغان. داۋالاش مۇلازىمەت سۈپىتىنى ئۆزلۈكسىز ئۆستۈرۈپ، ئامبولاتورىيەدە ۋە بالىنىستا ياتقۇزۇپ داۋالايدىغان ئادەم قېتىم سانى يىلمو-يىل ئاشماقتا. 1979-يىلى ئامبولا-تورىيەدە 30 مىڭ ئادەم قېتىم داۋالانغان. بالىنىستا 863 ئادەم قېتىم داۋالانغان. بولۇپمۇ يېڭى دوختۇرخانا كېڭەيتىپ قۇرۇلغاندىن كىيىن ئامبولاتورىيە ۋە بالىنىستا داۋالانغانلارنىڭ سانى تېخىمۇ كۆپەيدى. 1985-يىلى ئامبولاتورىيەدە داۋالانغانلار 40 مىڭ ئادەم قېتىمغا، بالىنىستا يېتىپ داۋالانغانلار 2900 ئادەم قېتىمغا يەتتى. ھەمدە كۆپ پونكىتسىيەلىك فېزىكىلىق داۋالاش، تەكشۈرۈشنى زور كۈچ بىلەن تەرەققى قىلدۇردى.

باشقۇرۇش تۈزۈمى كۈچەيتىلىپ، داۋالاش مۇلازىمەت سۈپىتى يۇقىرى كۆتۈرۈلگەنلىكتىن، بۇ دوختۇرخانا ئۇدا ئىككى يىل ۋىلايەت ۋە ناھىيە بويىچە ئىلغار ئورۇن بولۇپ باھالىنىپ، يۇقىرى دەرىجىلىك سەھىيە تارماقلىرىنىڭ ۋىلايەت ۋە ناھىيىنىڭ موكاپاتلىشىغا ئىرىشتى.

لوپ ناھىيىلىك يۇقۇملۇق كىسەللىكلەرنىڭ ئالدىنى ئېلىش، ئانا-بالىلار ساغلامىنى

### ساقلاش پونكىتى

لوپ ناھىيىلىك يۇقۇملۇق كىسەللىكلەرنىڭ ئالدىنى ئېلىش، ئانا-بالىلارنىڭ ساقلىقىنى ساقلاش پونكىتى ناھىيە شەھىرىنىڭ شەرقى شىمالىدىكى بوشقان يولىنىڭ شەرقىگە جايلاشقان. يەركۆلىمى 12 مو، قۇرۇلۇش كۆلىمى 2061 كۋادرات مېتىر.

بۇ پونكىت 1973-يىلى رەسمى قۇرۇلغان، ھازىر 32 نەپەر ئىشچى — خىزمەتچى بار (بونىڭدىن 17 نەپەر، ئىشچى خادىملار 26 نەپەر، باش ۋىراج بىر نەپەر، ۋىراج ئۈچ نەپەر، فېلىش 17 نەپەر، سانىتاركا بەش نەپەر)، ئۇيغۇر 16 كىشى، خەنزۇ 16 كىشى، ئۇلار پۈتۈن ناھىيىنىڭ يەرلىك يۇقۇم-لۇق كىسەللىكى ۋە تارقىلۇپان كىسەللىكلەردىن موداپىئەلىنىش خىزمىتىنى ئۆز ئۈستىگە ئالغان.

بۇ پونكىت ھازىر ئەسلىھە ۋە خادىملارنى ئۆزلۈكسىز تۇلۇقلاۋاتىدۇ. ئادەتتىكى ئەسلىھەلىرىدىن باشقا يەنە مىكرو-ئانالىز تارازىسى، 72 تىپلىق نۇر پارچىلاپ ئۆلچىگۈچ ئەسۋابى، 58 تىپلىق ئېلىكتىرونلۇق رەڭ سېلىشتۇرۇش ئەسۋابى، كاربون قوش ئوكسىدى ئۆلچىگۈچ

ئەسۋابى، بىر ئۈنۈپرسال كارۋات، توك بىلەن توڭلىتىش ساندۇقى، توراقلىق تېمپىرا تۇرا ساندۇقى، ئىككى قۇرۇتۇش ساندۇقى، بىر كسلوتا ئۆلچىگۈچ ئەسۋابى، 10 مىللىمېتىرلىق بىر رېنتىگىن ۋە ئىككى قۇتقۇزۇش ماشىنىسى، بىر يۇقۇملۇنۇشتىن قوغدۇنۇش ماشىنىسى بار. پونكىت ساقلىقنى ساقلاش، يوقۇملۇق كىسەللىكلەرنىڭ ئالدىنى ئېلىش گۇرۇپپىسى، يەرلىك كىسەللىكلەر گۇرۇپپىسى، ئومۇملاشتۇرۇپ تەكشۈرۈش گۇرۇپپىسى، ئاياللار ۋە بالىلار- نىڭ ساقلىقنى ساقلاش گۇرۇپپىسى، مەمۇرى، ئارقا سەپ تەمىنات گۇرۇپپىسى دىگەنلەرگە بۆلىندۇ.

بۇ پونكىت ھەرخىل تارقىلۇچان كىسەللىكلەر ۋە يەرلىك كىسەللىكلەرنىڭ تېگىنى تېپىش، ئالدىنى ئېلىپ داۋالاش ئارقىلىق رۇشەن نەتىجىلەرگە ئىزدىتى. ھازىر تېگىنى تېپىش ئارقىلىق ناھىيىمىزدە يەرلىك كىسەللىكلەردىن چۇما كىسلى (1972-يىلى تارقالغان)، يەرلىك خاراكىتېرىدىكى قالغان بېزى، يەرلىك خارەكتېرىدىكى كىرېتىن كىسلى (قالغان بەزىلىرىنىڭ يىتتاھىي قېلىشى سەۋىيىدىن كېلىپ چىقىدىغان تەن ۋە ئەقىل زەئىپلىشىش كىسەللىكى)، فېستور بىلەن زدەھەرلى- نىش، بىروتىلىيوز باكتېرىيەسى كىسەللىكى ۋە قوتۇركىسلى قاتارلىق كىسەللىكلەر ئاساسەن ئېنىق- لىنىپ تېپىلدى ۋە ئېنىقلاش ئاساسىدا ئالدىنى ئېلىش داۋالاش ئېلىپ بېرىلدى. 1976-يىلدىن بۇيان قوتۇركىسلى بىلەن ئاغرىغانلاردىن 58 مىڭ 230 كىشى داۋالاپ ساقايتىلدى. ناھىيىمىز يەرلىك قالغان بېزى كىسەللىكى ئېغىر بولغان ناھىيىلەرنىڭ بىرى بولۇپ، كىسەل بولۇش نىسبىتى 58.75 پىرسەنتكە يەتكەن. لۇدىيۇم (يۇت) مايلىق ئوكۇل بىلەن داۋالاش نېتېجىسىدە 1985-يىلىغىچە 80 مىڭ كىشى داۋالاپ ساقايتىلدى. نوقتا تاللاپ تەكشۈرۈش ئارقىلىق كىسەل بولۇش نىسبىتى 30.47 گە چۈشكەنلىكى ئېنىقلاندى. بۇ كىسەلنى يوقۇتۇش ئۈنۈمى گەۋدىلىك. يەرلىك كىرېتىن كىسلىنىڭمۇ تىيەنجىن تىببى شۆيۈم، ئاپتونوم رايونلۇق تارقىلۇچان كىسەللىك- لەرنى تەتقىق قىلىش ئورنىدىكىلەرنىڭ ماسلىشىشى ئارقىسىدا لوپ بازار ۋە يۇرۇڭقاش بازارنى تەكشۈرۈش ئارقىلىق پۈتۈن ناھىيە بويىچە 3 مىڭ كىسەلنىڭ بارلىقى توغرىسىدا ئەقلى يەكۈن چىقىرىلدى. ئاپتونوم رايونلۇق تارقىلۇچان كىسەللىكلەرنى تەتقىق قىلىش ئورنى داۋالاش نەتىجىسىدە خۇشاللىنارلىق ئۈنۈم قازاندى. فېتوركىسلىنىڭ قوزغۇلۇش ئۈنۈمىمۇ گەۋدىلىك بولۇپ، ئۇنىڭ ئاساسى سەۋىيى يۇقىرى فېتورلۇق سۇنىڭ زىيىنىدىن بولغانلىقىنىمۇ ئېنىقلاپ چىقتى.

### لوپ ناھىيىلىك 1-ئوتتۇرا مەكتەپ

ناھىيە شەھىرىنىڭ شەرقىگە، دول يولىنىڭ جەنۇبىغا جايلاشقان. يەر كۆلىمى 45 مو، قورۇلۇش كۆلىمى 5493 كۋادرات مېتىر، بۇ مەكتەپ 1956-يىلى قۇرۇلغان چاغدا لوپ ناھىيىلىك ئوتتۇرا مەكتىپى دەپ ئاتالغان. قۇرۇلغان دەسلەپكى مەزگىلدە 6 تۇلۇقسىز سىنىپ، 300 ئوقۇغۇچى، 18 ئوقۇتقۇچى بار ئىدى. 1965-يىلغا كەلگەندە تۇلۇق سىنىپ رەسمى قۇرۇلدى. 1970-يىلى خەنزۇ ئوتتۇرا مەكتەپ بىلەن بىرلەشتۈرۈۋېتىلىپ، لوپ ناھىيىلىك خوجۇجۇن (قىزىللىشىش-موتەخەسسسىلىشىش) ئوتتۇرا مەك-



تېپى دەپ ئاتالدى. 1972-يىلى ئۇيغۇر مەكتەپ بىلەن خەنزۇ مەكتەپ ئايرىۋېتىلدى. ئۇيغۇر ئوتتۇرا مەكتەپ ناھىيىلىك 1-ئوتتۇرا مەكتەپ دەپ ئاتالدى. مائارىپ ئىشلىرى ئۆزلۈكسىز تەرەققى قىلغانلىقى ئۈچۈن 1981-يىلدا ئوقۇتقۇچىلارنىڭ بىلىم ئاشۇرۇش سىنىپى (مەخسوس يېزا باشلانغۇچ مەكتەپ ئوقۇتقۇچىلىرىنى نوۋەت بىلەن تەربىيەلەش سىنىپى) قۇردى. بۇ مەكتەپ ھازىر ناھىيە بويىچە ئەڭ چوڭ تۇلۇق ئوتتۇرا مەكتەپكە، بىلىم ئاشۇرىدىغان ئوقۇتقۇچى مەكتەپكە ئايلاندى. ھازىر 16 تۇلۇق سىنىپ، تۆت بىلىم ئاشۇرۇش سىنىپى بار. ئوقۇغۇچى 900 نەپەر. ئوقۇتقۇچى خىزمەتچىلىرى 85 نەپەر. بونىڭدىن ئوقۇتقۇچى 54 نەپەر. ئۇيغۇر 82 نەپەر، خەنزۇ ئۈچ نەپەر.

يېقىنقى بىرنەچچە يىلدىن بۇيان ئوقۇتۇش ۋە باشقا ئەسلىمەلىرى ئۆزلۈكسىز تولۇقلىنىپ كەلدى. ھازىر ئادەتتىكى جابدۇق ئەسلىمەلىرىدىن باشقا ئوقۇتۇش سايىمانلىرى تۇلۇق. بەزى نازۇك سايىمانلىرىمۇ بار. ھازىر فېزىكا، خېمىيە، بوتانىكا، زولوگىيە قاتارلىق 3 تەجرىبەخانا بار. ئوقۇغۇچىلارنىڭ ئۆگۈنىشىگە ياخشى شارائىت يارىتىپ بېرىلگەن. ئۇندىن باشقا "ئازاتلىق" ماركىلىق بىر ماشىنا، بىر تراكتور. 16 مالىمەتلىق بىر كىنو ئاپاراتى، 20 سۆڭلۈك بىر رەڭلىك تېلېۋىزور بار.

بۇ مەكتەپ قۇرۇلغان 30 يىلدىن بۇيان تۇلۇقسىز ۋە تۇلۇق سىنىپنى بۇتتۇرگەن ئوقۇغۇچى 8370 نەپەر، بونىڭدىن نوۋەت بىلەن ھەرخىل ئالىي مەكتەپلەرگە ئەۋەتىپ بېرىلگەن ئوقۇغۇچى 745 نەپەر، ھەرخىل ئوتتۇرا تېخنىكوم مەكتەپلىرىگە ئەۋەتىپ بېرىلگەن ئوقۇغۇچى 2321 نەپەر. دۆلەتنىڭ ھەردەرىجىلىك ئورۇنلىرىغا چىقىرىپ بېرىلگەن ۋە يېزا ئاساسى قاتلام كادىرلىقىغا چىقىرىپ بېرىلگەنلىرى 1206 نەپەر. تېخنىكا مەكتەپلىرىگە ئەۋەتىپ بېرىلگەنلىرى 710 نەپەر، دۆلەتكە كىرەكلىك ئادەم يېتىشتۈرۈپ بېرىش جەھەتتە مەلۇم تۆھپە قوشتى.

ئۇندىن باشقا دول يېزىسىنىڭ كۆتەمە كەنتىدە بۇ مەكتەپنىڭ بىردىنبىر قانچىلىق مەيدانى بولۇپ، 95 مو يېرى بار. بۇ مەيدان پۈتۈن مەكتەپنىڭ ئىشچى-خىزمەتچىلىرىنىڭ كۆكتات-سەي، گۆش، يېمەك-ئىچمەكلىرىنى ھەل قىلىشتا مەلۇم رول ئوينىماقتا.

## لوپ ناھىيىلىك 2-ئوتتۇرا مەكتەپ

لوپ ناھىيىلىك 2-ئوتتۇرا مەكتەپ-خەنزۇ ئوتتۇرا مەكتەپ دەپمۇ ئاتىلىدۇ. ئورنى ناھىيە شەھىرىنىڭ شەرقى جەنۇبىدىكى مەدەنىيەت يولىنىڭ غەربى تەرىپىدە بولۇپ، غەربى سامپۇل يولى بىلەن چېگىرىلىنىدۇ. شىمالى 2-باشلانغۇچ مەكتەپ بىلەن قوشنا، يەر كۆلىمى 23 مو، قۇرۇلۇش كۆلىمى 883.47 كۋادرات مېتىر، ئوقۇتقۇچىلار ئائىلە قورۇسىنىڭ يەر كۆلىمى 9.8 مو، ئۆي قۇرۇلۇش كۆلىمى 505.2 كۋادرات مېتىر، جەمئى قۇرۇلۇش كۆلىمى 1388.67 كۋادرات مېتىر.

بۇ مەكتەپ 1978-يىلى 8-ئايدا قۇرۇلغان. ئەسلىدە ناھىيىلىك 2-باشلانغۇچ مەكتەپ (خەنزۇ باشلانغۇچ مەكتەپ) ئىدى، 1967-يىلى تۇلۇقسىز سىنىپ كۆپەيتىپ قۇرۇلغان. 1971-يىلى ناھىيىلىك 1-ئوتتۇرا مەكتەپ (ئۇيغۇر ئوتتۇرا مەكتەپ) بىلەن بىرلەشتۈرۈۋېتىلىپ،



خوڭجۇەن ① مەكتىپى دەپ ئاتالغان. 1974 - يىلى تۇلۇق ئوت-تۇرا سىنىپ قۇرۇلغان. 1977 - يىلى مەمۇرى مەھكىمىنىڭ تەستىقى بىلەن خەنزۇ باشلانغۇچ مەكتەپتىن ئايرىلىپ چىقىپ ئوتتۇرا مەكتەپ بولۇپ قۇرۇلغان. ھەمدە لوپ ناھىيىلىك 2 - ئوتتۇرا مەكتەپ دەپ نام بېرىلگەن. ھازىر 42 نەپەر ئوقۇتقۇچى - خىزمەتچىلىرى، 250 نەپەر ئوقۇغۇچىسى بار. 6 تۇلۇقسىز ئوتتۇرا سىنىپى، بىر تۇلۇق ئوتتۇرا سىنىپ تەسىس قىلىنغان.

### لوپ ناھىيىلىك كىنو - تىياترخانا

ئورنى ناھىيە شەھىرى ئىچىدىكى مەدەنىيەت يولىنىڭ غەربى تەرىپىدە بولۇپ، ناھىيىلىك ھۆكۈمەت بىناسى بىلەن قارشىپ تۇرۇدۇ. 1972 - يىلى ئىش باشلىنىپ، 1974 - يىلى 4 - ئايدا پۈتكەن.

كىنو - تىياترخانىنىڭ ئومۇمىي يەر كۆلىمى 6 مو، قۇرۇلۇش كۆلىمى 1600 كۋادرات مېتىر، چوڭ زال، كىچىك مەجلىس خانا ۋە ئىككى تەرىپىدىكى دەم ئېلىش ئۆيىدىن ئىبارەت 3 قىسىمغا بۆلۈندۈ. چوڭ زالدا 1052 كىشىلىك ئۇرۇندۇق بار. سەھنە كۆلىمى 360 كۋادرات مېتىر، مۇزى - كىچىلار ئورنى ۋە سەھنە ئاستى ئۆيى بار. كىچىك مەجلىس خاناغا 600 كىشى سىغىدۇ. بۇ كىنو - تىياترخانا ناھىيىلىك سەنئەت ئۆمىكىنىڭ ئويۇن قۇيۇش مەيدانى بولۇپ، ناھىيە دەرىجىلىك چوڭ يېغىنلارمۇ بۇ يەردە ئېچىلىدۇ. ناھىيىلىك مەدەنىيەت تەنتەربىيە ئىدارىسى باشقۇرىدۇ.

### لوپ ناھىيىلىك تەنھەنات سودا بىرلەشمە كوپىراتىپى

بىرلەشمە سودا خاراكتىرىدىكى ئىقتىسادى ھەمكارلىقنى ئاساس قىلغان بىر پۈتۈن گەۋدە ئورۇن، بۇ ئورۇن دول يولىنىڭ شىمال تەرىپىگە جايلاشقان بولۇپ، ئۆزىگە قاراشلىق ئورۇنلار ۋە ئۆزىنىڭ كەسپى ماھىيىتى مۇناسىۋىتى بىلەن شۇنداق نام بېرىلگەن. بۇ ئورۇن 1952 - يىلى دۆلەتتىن مەبلەغ سېلىش ۋە ئەزالار پاي قوشۇش ئارقىلىق قۇرۇلغان. يەنى يەر ئىسلاھاتىدىن كېيىنكى يېزا ئىگىلىكىدە سوتسىيالىستىك ئۆزگەرتىشتىن كېيىنكى ئۈچ چوڭ ھەمكارلىق ھەرىكىتىنىڭ نەتىجىلىرىدىن بېرى ھىساپلىنىدۇ. ئۆز ۋاقتىدا لوپ ناھىيە تەمىنلەش ھەمكارلىق كوپىراتىپى دەپ نام بېرىلىپ، كىشىلەر ھەمكارلىق كوپىراتىپى دەپ ئاتاپ كەلگەن. 1984 - يىلى 9 - ئايدا لوپ ناھىيە بىرلەشمە سودا كوپىراتىپى دىگەن ھەمكارلىق سودا سېستىمىسىدىن ئىبارەت ئەسلى قىياپىتى ئەسلىگە كەلتۈرۈلدى.

بىرلەشمە كوپىراتىپىنىڭ يەر كۆلىمى 6 مىڭ كۋادرات مېتىر، قۇرۇلۇش كۆلىمى 700 كۋادرات مېتىر. تۆۋەندە ئۆزىگە قارايدىغان ئۈچ شىركەت، بىر كارخانا (پاختا كەندىر شىركىتى، ئىشلەپچىقىرىش ۋاستىلىرى شىركىتى، يەرلىك مەھسۇلاتلار شىركىتى ۋە گىلەم كارخانىسى) بار. ئاساسەن ئاساسى قاتلاملاردىكى 8 بىرلەشمە كوپىراتىپى باشقۇرىدۇ. پۈتۈن سېستىما بويىچە ئىشچى - خىزمەتچى 675 نەپەر، (ۋاكالىتەنچىلەر ۋە ئىشلەپچىقارغان مەھسۇلاتلىرىنى ھىساپلاپ ھەق بېرىدىغان ئىشچىلارنىمۇ ئۆز ئىچىگە ئالىدۇ) بۇنىڭ ئىچىدە خەنزۇ ئىشچى - خىزمەتچىلەر 45

① ئىزاھات خوڭجۇەن - خەنزۇچە سۆز بولۇپ، ئۇيغۇرچە قىزداشلىق - مۇتەخەسسىش دىگەن مەنىدە.

نەپەر، ئۇيغۇر ئىشچى — خىزمەتچىلەر 630 نەپەر. بۇ سودا تورلىرى ناھىيىمىزدىكى ھەرىمىلەت يېزا ئاھالىسىنى ئىشلەپچىقىرىش ۋاسىتىلىرى بىلەن تەمىنلەش ۋە يېزا تاۋارلىرىنى سېتىۋېلىش، شۇنداقلا ھەرىمىلەت خەلقىنى تۇرمۇش بويۇملىرى بىلەن تەمىنلەشتىن ئىبارەت زور ۋەزىپىنى ئۈستىگە ئالغان.

بۇ بىرلەشمە كوپىراتىپ تەشكىلى جەھەتتىكى ئاممىۋىلىق، باشقۇرۇش جەھەتتىكى دېموكراتىيە، تىجارەتتىكى جانلىقلىقتىن ئىبارەت ئالاھىدىلىككە ئىگە بولۇپ، شەھەر بىلەن يېزا ئوتتۇرىسىدىكى ئىگىلىكنى تۇتاشتۇرۇش، تاۋار ئىشلەپچىقىرىشنى ئىلگىرى سۈرۈش ۋە شەھەر يېزا بازارلىرىنى گۈللەندۈرۈشنى ئۈستىگە ئالغان. دۆلەت ۋەزىپىسىدىكى تاۋارلارنى بازارلاردا سېتىش، دېھقانلار ئىشلەپچىقارغان مەھسۇلاتلارنى سېتىۋېلىش قاتارلىق فونكتسىيەلىك مەسئۇلىيەتنى ئۈستىگە ئالغان.

1984-يىلى كۆرسەتكۈچنى ئۇرۇنلىشى ئەڭ يۇقىرى بولۇپ، سېتىۋېلىش ئومۇمى سوممىسى 18 مىليون 409 مىڭ يۈەن، سېتىش ئومۇمى سوممىسى 17 مىليون 284 مىڭ يۈەن. ساپ پايدا 634 مىڭ يۈەن بولغان. 1981-يىلدىن بۇيان ئۇدا 4 يىل ۋىلايەتتىكى تەمىنلەش سېستىمىسى بويىچە ۋە ناھىيىدە ئىلغار ئورۇن بولۇپ باھالانغان.

### جۇڭگو كوممۇنىستىك پارتىيىسى لوپ ناھىيىمەك كومىتېتى

ناھىيە شەھىرىدىكى خوتەن يولىنىڭ جەنۇبىغا جايلاشقان بولۇپ، 1950-يىلى 3-ئايدا قۇرۇلغان. ئومۇمى يەر كۆلىمى 46 مىڭ 620 كۋادرات مېتىر، قۇرۇلۇش كۆلىمى 5866 كۋادرات مېتىر، ئىشچى-خىزمەتچىسى 67 نەپەر. بۇنىڭ ئىچىدە خەنزۇ ئىشچى-خىزمەتچىسى 37 نەپەر. مىللى ئىشچى-خىزمەتچىسى 30 نەپەر، بۇ ئورۇندا پارتكوم ئىشخانىسى، ئارخىپخانا، يېزا خىزمەت بۆلۈم، تەشكىلات بۆلۈم، تەشۋىقات بۆلۈم، ئىنتىزام تەكشۈرۈش كومىتېتى، بىرلىكسەپ بۆلۈم، باش ئىشچىلار ئۇيۇشمىسى، ئاياللار بىرلەشمىسى، ئىتتىپاق كومىتېتى، سىياسى قانۇن كومىتېتى قاتارلىق ئورۇنلار تەسىس قىلىنغان. «بېيجىڭ» ماركىلىق 2 كىچىك ماشىنا، «شەرق شامىلى» ماركىلىق بىر يۈك ماشىنىسى بار. بۇ ئورگان لوپ ناھىيىلىك پارتىيە تەشكىلاتىنىڭ ئەڭ يۇقىرى ئورگىنى ھېسابلىنىدۇ.

### لوپ ناھىيىمەك خەلق ۋەكىللەر قورۇلتىيىسى دائىمىي كومىتېتى

ئورنى لوپ بازىرى مەدەنىيەت يولىنىڭ شەرقىگە جايلاشقان. ئومۇمى يەر كۆلىمى 280 كۋادرات مېتىر، قۇرۇلۇش كۆلىمى 208 كۋادرات مېتىر، ئىشچى خىزمەتچىلىرى 11، بۇنىڭ ئىچىدە خەنزۇ ئىشچى-خىزمەتچىلىرى 4 نەپەر، مىللى ئىشچى-خىزمەتچىلىرى 7 نەپەر. بۇ ئورۇندا ئىشخانا، «بېيجىڭ» ماركىلىق بىر كىچىك ماشىنا بار. بۇ-لوپ ناھىيىسىدىكى دۆلەت ھوقۇقلۇق ئورگىنى ھېسابلىنىدۇ.

### لوپ ناھىيىمەك خەلق ھۆكۈمىتى

ئورنى لوپ بازىرى مەدەنىيەت يولىنىڭ شەرقىگە جايلاشقان. ئومۇمى يەر كۆلىمى 27 مىڭ 429 كۋادرات مېتىر، قۇرۇلۇش كۆلىمى 6018 كۋادرات مېتىر، 169 نەپەر ئىشچى-خىزمەتچى

بار. بونىڭدىن خەنزۇ 86 نەپەر، ئۇيغۇر 83 نەپەر، ئاستىدا ئىشخانا، پىلان كومىتېتى، پەن-تېخنىكا كومىتېتى، مۇپەتتىش، ئەمگەك كادىرلار ئىدارىسى، يېزا ئىگىلىك، چارۋىچىلىق، ئورمانچىلىق، مەدەنىيەت تەنتەربىيە، مائارىپ، مالىيە، ئىقتىسادى كومىتېتى، يېزا بازار كارخا-نىلىرىنى باشقۇرۇش ئىدارىسى، ئەدلىيە ئىدارىسى، خەلق ئىشلار، سەھىيە قاتارلىق ئىدارىلار بار. 5 پىيكاپ ۋە ھەرخىل ماشىنلاردىن 14 ى بار.

بۇ ئورۇن لوپ ناھىيىسىدىكى مەمۇرى رەھبەرلىك ئورگىنىدۇر. لوپ ناھىيىلىك خەلق ھۆكۈمىتى 1950-يىلى 4-ئايدا قۇرۇلغان. 1955-يىلى لوپ ناھىيىلىك خەلق كومىتېتىغا ئۆزگەرتىلگەن. 1969-يىلى «مەدەنىيەت ئىنقىلابى»دا لوپ ناھىيىلىك ئىنقىلابى كومىتېتىغا ئۆزگەرتىلگەن. 1981-يىلى ناھىيىلىك خەلق ھۆكۈمىتى دەپ ئۆزگەرتىلگەن.

### جۇڭگو خەلق سىياسى مەسلىھەت كېڭىشى لوپ ناھىيىلىك كومىتېتى

بۇ ئورۇن لوپ ناھىيە بازىرى مەدەنىيەت يولىنىڭ شەرقىگە جايلاشقان. 1954-يىلى قۇرۇلغان. ھازىر 8 نەپەر ئىشچى-خىزمەتچى بار. ئۇنىڭ قارمىقىدا ئىشخانا تەسىس قىلىنغان. بىر پىيكاپ بار. ئو-ناھىيىنىڭ سىياسى كېڭەش ئورنىدۇر.

### لوپ ناھىيىلىك شەھەر 1-باشلانغۇچ مەكتەپ

ئورنى لوپ بازىرىدىكى لوپ-خوتەن ئوق يولىنىڭ شىمالىغا جايلاشقان. ئومۇمى كۆلىمى 30 مو، قۇرۇلۇش كۆلىمى 3500 كۋادرات مېتىر، بۇ مەكتەپ 1912-يىلى قۇرۇلغان. ئازاتلىقنىڭ دەسلەپكى مەزگىللىرىدە 10 سىنىپ (بۇنىڭ بىرى خەنزۇ سىنىپ) بار ئىدى. 1968-يىلى «خوڭخۇيىنىڭ»<sup>①</sup> باشلانغۇچ مەكتىپى دەپ ئاتىغان. 1979-يىلى لوپ ناھىيە شەھەر 1-باشلانغۇچ مەكتەپ دەپ ئۆزگەرتىلگەن. ھازىر 47 نەپەر ئوقۇتقۇچى، 800 نەپەر ئوقۇغۇچى، 13 سىنىپ بولۇپ ناھىيە شەھىرى ئىچىدىكى مىللى ئۆسمۈرلەرنىڭ 6 يىللىق تۈزۈمىدىكى مەكتىپى ھساپلىنىدۇ.

### لوپ ناھىيىلىك شەھەر 2-باشلانغۇچ مەكتەپ

ئورنى لوپ بازىرى مەدەنىيەت يولىنىڭ غەربىگە جايلاشقان. ئومۇمى كۆلىمى 6 مو، قۇرۇلۇش كۆلىمى 1784 كۋادرات مېتىر، بۇ مەكتەپ 1962-يىلى قۇرۇلغان بولۇپ، ناھىيە شەھىرى ئىچىدىكى خەنزۇ ئۆسمۈرلەر ئۈچۈن ئېچىلغان. شۇ چاغدا خەنزۇ باشلانغۇچ مەكتەپ دەپ ئاتالغان. 1964-يىلىغا كەلگەندە تولۇقسىز ئوتتۇرا سىنىپ تەسىس قىلىنغان. مەدەنىيەت ئىنقىلابى مەزگىلىدە خوڭجۇن مەكتەپ دەپ ئاتالغان. 1972-يىلى تولۇقسىز ئوتتۇرا سىنىپ ئايرىلىپ چىققاندىن كېيىن باشلانغۇچ مەكتەپ بولۇپ ئۆزگەرتىلگەن. 1979-يىلى لوپ ناھىيە 2-باشلانغۇچ مەكتەپ دەپ ئۆزگەرتىلگەن. ھازىر 27 نەپەر ئوقۇتقۇچى، 300 نەپەر ئوقۇغۇچى، 10 سىنىپ بولۇپ 6 يىللىق تۈزۈمىدىكى باشلانغۇچ مەكتەپ ھساپلىنىدۇ.

① «خوڭخۇيىنىڭ» مەدەنىيەت ئىنقىلابىدا قوللۇنۇلغان خەنزۇچە ئاتالغۇ بولۇپ، «قىزىل قوغدىغۇچى ئەسكەر»

دىگەن مەنىدە.

### لوپ ناھىيەلىك شەھەر 3- باشلانغۇچ مەكتەپ

ئورنى ناھىيە بازىرىنىڭ شىمالىدىكى ھاڭگىي يولىنىڭ شەرقىگە جايلاشقان. 1983-يىلى قۇرۇلغان. ئومۇمى كۆلىمى 15 مو، قۇرۇلۇش كۆلىمى 500 كۋادرات مېتىر، ھازىر 23 ئىشچى خىزمەتچى، 6 سىنىپ، 211 ئوقۇغۇچى بولۇپ، 6 يىللىق تۈزۈمدىكى باشلانغۇچ مەكتەپ ھىساپلىنىدۇ.

### لوپ ناھىيەلىك سەنئەت ئۆمىكى

ئورنى لوپ بازىرىدىكى مەدەنىيەت يولىنىڭ غەربىگە جايلاشقان. ئومۇمى كۆلىمى 5.6 مو، قۇرۇلۇش كۆلىمى 412 كۋادرات مېتىر، ھازىر 22 ئىشچى-خىزمەتچى، "ئازاتلىق" ماركىلىق 1 ماشىنا ۋە سەھنە ئۈسكۈنىلىرى بار، بۇ ئۆمەك 1959-يىلى قۇرۇلغان. 1960-يىلى تارقىتىۋېتىلگەن. 1962-يىلى قايتا ئەسلىگە كەلتۈرۈلگەن. 1968-يىلى يەنە تارقىتىۋېتىلگەن. 1979-يىلى يەنە ئەسلىگە كەلتۈرۈلگەن. 1985-يىلى 1200 مەيدان ئويۇن قويۇپ 27 مەكتەپ يۈەن كىرىم قىلغان.

### لوپ ناھىيەلىك شىنخۇا كىتاپخانىسى

ئورنى ناھىيە بازىرىنىڭ شەرقىدىكى دول يولىنىڭ شىمالىغا جايلاشقان. 1957-يىلى قۇرۇلغان. "شىنخۇا كىتاپخانىسى" مەملىكەت بويىچە بىر تۇتاش ئاتالغۇ، ئۇنىڭ ئومۇمى يەر كۆلىمى 5 مو، قۇرۇلۇش كۆلىمى 1322 كۋادرات مېتىر، ھازىر 6 نەپەر ئىشچى-خىزمەتچىسى بار. بۇنىڭ ئىچىدە خەنزۇ 2 نەپەر، ئۇيغۇر 4 نەپەر. ئۇنىڭ قارىمىقىدا بىردىنبىر بولۇپ، ئۇيغۇرچە، خەنزۇچە كىتاپ، ژورناللار بېتىلىدۇ. 1984-يىلى كىتاپ ساتقان ئومۇمى سۈمۈمىسى 850 مىڭ يۈەنگە يەتكەن.

### لوپ ناھىيەلىك پارتكوم پارتىيە مەكتىپى

ئورنى لوپ بازىرى مەدەنىيەت يولىنىڭ جەنۇبىغا جايلاشقان. 1959-يىلى قۇرۇلغان. بۇ ئورۇنغا ئۆزگەرتىپ مۇناسىۋىتى بىلەن پارتىيە مەكتەپ دەپ نام بېرىلگەن. ئومۇمى يەر كۆلىمى 22.5 مو، قۇرۇلۇش كۆلىمى 87 كۋادرات مېتىر، ھازىر 9 نەپەر ئىشچى-خىزمەتچى بولۇپ، بۇنىڭ ئىچىدە خەنزۇ 1 نەپەر، ئۇيغۇر 8 نەپەر. بۇ مەكتەپنىڭ ئاساسلىق ۋەزىپىسى پارتىيەنىڭ ھەر دەرىجىلىك ئاساسى قاتلام كادىرلىرىنى تەربىيەلەشتىن ئىبارەت.

### لوپ ناھىيەلىك بالىلار يەسامىسى

ئورنى ناھىيە بازىرى مەدەنىيەت يولىنىڭ شەرقىگە جايلاشقان. ئومۇمى يەر كۆلىمى 5 مو، قۇرۇلۇش كۆلىمى 1000 كۋادرات مېتىر. ھازىر 12 نەپەر ئوقۇتقۇچى ئىشچى-خىزمەتچى بولۇپ، بۇنىڭ ئىچىدە خەنزۇ 11 نەپەر، ئاساسەن چوڭ، ئوتتۇرا ۋە كىچىك ياشتىكى بالىلار-سىنىپى دەپ 3 سىنىپقا ئايرىلغان. ھازىر 80 بالا بار. بۇ ئورۇن 1965-يىلى قۇرۇلغان. ناھىيەلىك مائارىپ ئىدارىسىگە قارايدۇ. بۇ ئورۇن ئاساسەن ئوقۇش يېشىغا توشمىغان بالىلارنى تەربىيەلەشنى ئۈستىگە ئالغان.

### لوپ ناھىيەلىك رادىئو ئۈزۈلۈشى

ئورنى ناھىيە بازىرىدىكى يېڭىبازار يولىنىڭ شەرقىگە جايلاشقان. 1960 - يىلى 10 - ئايدا قۇرۇلغان. خىزمەت خاراكتېرىگە ئاساسەن شۇنداق نام بىرىلگەن. ئومۇمى يەر كۆلىمى 12 مىڭ 700 كۋادرات مېتىر، قۇرۇلۇش كۆلىمى 1150 كۋادرات مېتىر، ھازىر 16 نەپەر ئىشچى - خىزمەتچى بولۇپ، بۇنىڭ ئىچىدە ئۇيغۇرلار 8 نەپەر، خەنزۇلار 8 نەپەر، 9 يېزىدىكى رادىيو پونكىتلىرى ۋە بۇ پونكىتلاردىكى 25 ئىشچى - خىزمەتچى مۇشۇ ئورۇنغا قارايدۇ. بۇ ئورۇننىڭ كەسپى دا - ئىرىسى پۈتۈن ناھىيىنى سىملىق رادىئو بىلەن تەمىنلەشتىن ئىبارەت. ئاساسى قاتلاملاردىمۇ 1965 - يىلدىن باشلاپ رادىيو پونكىتلىرى قۇرۇلۇشقا باشلىغان. 1973 - يىلىغىچە قۇرۇلۇپ رەسمىي ئىشقا چۈشكەن.

### لوپ ناھىيىلىك سەھىيە ئىدارىسى

ئورنى لوپ ناھىيە بازىرى بوشقان يولىنىڭ غەرب تەرىپىگە جايلاشقان. يەر كۆلىمى 660 كۋادرات مېتىر، قۇرۇلۇش كۆلىمى 660 كۋادرات مېتىر، ھازىر 6 نەپەر ئىشچى - خىزمەتچىسى بار. ئۇ ناھىيىلىك خەلق ھۆكۈمىتىنىڭ بىر پونكىتسىيىلىك ئورگىنى. 1953 - يىلى قۇرۇلغان. ئۇ مەزگىلدە ناھىيىلىك ھۆكۈمەت قارمىقىدىكى ساقلىقنى ساقلاش گۇرۇپپىسى دەپ ئاتالغان. 1956 - يىلىغا كەلگەندە ناھىيىلىك مەدەنى مائارىپ بۆلۈمى بىلەن بىرلەشتۈرۈلۈپ، مەدەنى مائارىپ سەھىيە بۆلۈم دەپ ئاتالغان. 1965 - يىلى موستەقىل بۆلۈم قىلىپ قۇرۇلغان. 1968 - يىلىغا كەلگەندە لوپ ناھىيىلىك ئىنقىلابى كومىتېتى مەدەنى مائارىپ سەھىيە گۇرۇپپىسى دەپ ئاتالغان. 1974 - يىلى ئايرىلىپ چىقىپ، ناھىيىلىك ئىنقىلابى كومىتېتى سەھىيە بۆلۈم تەسىس قىلىنغان. 1975 - يىلى ناھىيىلىك ئىنقىلابى كومىتېتى سەھىيە ئىدارىسى دەپ ئۆزگەرتىپ قۇرۇلغان.

### لوپ ناھىيىلىك ئورمانچىلىق ئىدارىسى

ئورنى ناھىيە بازىرىدىكى سامپۇل يولىنىڭ غەربىگە جايلاشقان. 1983 - يىلى قۇرۇلغان. ئومۇمىي كۆلىمى 16 مو، قۇرۇلۇش كۆلىمى 1878 كۋادرات مېتىر، ناھىيىلىك خەلق ھۆكۈمىتىنىڭ مەخسۇس ئورمانچىلىق ئىشلەپچىقىرىش - باشقۇردىغان بىر پونكىتسىيىلىك ئورگىنى. ئۇنىڭ قارمىقىدا ئورمانچىلىق پونكىتى، ياغاچ ماتېرىياللىرى شىركىتى تەسىس قىلىنغان. بىرلىكتە ئىش بېجىرىدۇ. ھازىر 22 نەپەر ئىشچى - خىزمەتچىسى بولۇپ، بونىڭدىن خەنزۇ 11 نەپەر، ئۇيغۇر 11 نەپەر. ھەر قايسى يېزىلاردىكى ئورمان پونكىتى بۇ ئورۇنغا قارايدۇ. ئۇنىڭدىن باشقا چۆلىدە 11 ئورۇندا تەبىئىي ئورمانلارنى تەكشۈرۈش، قوغداش پونكىتى ۋە 76 نەپەر ئىشچى - خىزمەتچىسى بار.

### لوپ ناھىيىلىك يېزا ئىگىلىكىنى ماشىنىلاشتۇرۇش ئىدارىسى

ئورنى ناھىيە بازىرىدىكى ھاڭگىي يولىنىڭ شەرقىگە جايلاشقان. ئومۇمىي يەر كۆلىمى 237 كۋادرات مېتىر، قۇرۇلۇش كۆلىمى 148 كۋادرات مېتىر، ئىشچى - خىزمەتچىسى 6 نەپەر. بونىڭدىن خەنزۇ 3 نەپەر، ئۇيغۇر 3 نەپەر. يېزا ئىگىلىك ماشىنىلىرىنى تەمىنلەش پونكىتى، يېزا ئىگىلىك ماشىنىلىرىنى رېمونت قىلىپ ياساش زاۋۇتى، يېزا ئىگىلىك ماشىنىلىرى تەنقىقات پونكىتى، يېزا ئىگىلىك ماشىنىلىرى خادىملىرىنى تەربىيەلەش كورپىسى ۋە 9 يېزىدىكى ماشىنىلاشتۇرۇش

پونكىتى قاتارلىق ئورۇنلارمۇ بۇ ئىدارىگە قارايدۇ. بۇ ئورۇن يېزا ئىگىلىكىنى ماشىنە-لاش-تۇرۇش تېخنىكىسىنى باشقۇرۇش، ئومۇملاشتۇرۇش، يېزا ئىگىلىك ماشىنىلىرىنى باشقۇرىدىغان خادىملارنى تەربىيەلەش ۋە يېزا ئىگىلىك ماشىنىلىرىنى رېمونت قىلىش قاتارلىق ۋەزىپىلەرنى ئۈستىگە ئالغان. 1972-يىلى قۇرۇلغان. كەسپى خاراكتېرىگە ۋە مۇناسىۋىتىگە ئاساسەن يېزا ئىگىلىكىنى ماشىنلاشتۇرۇش ئىدارىسى دەپ ئاتالغان.

### لوپ ناھىيىلىك خەلق ھۆكۈمەت مەھمۇنخانىسى

ئورنى ناھىيە بازىرىدىكى خوتەن يولىنىڭ شىمالىغا جايلاشقان. ئومۇمى يەر كۆلىمى 22 مىڭ 500 كۋادرات مېتىر، قۇرۇلۇش كۆلىمى 1400 كۋادرات مېتىر، ھازىر 12 نەپەر ئىشچى خىزمەتچىسى بار. بۇنىڭ ئىچىدە خەنزۇ 6 نەپەر، ئۇيغۇر 6 نەپەر، 1979-يىلى قۇرۇلغان. خىزمەت خاراكتېرىگە ئاساسەن شۇنداق نام بېرىلگەن.

### لوپ ناھىيىلىك باج ئىشلىرى ئىدارىسى

ئورنى ناھىيە بازىرىدىكى دول يولىنىڭ شىمالىغا جايلاشقان. ئومۇمى يەر كۆلىمى 9 مو، قۇرۇلۇش كۆلىمى 1444 كۋادرات مېتىر، ھەر قايسى يېزا بازارلاردىكى باج ئىشلار پونكىتى موشۇ ئورۇنغا قارايدۇ. ھازىر 70 نەپەر ئىشچى-خىزمەتچىسى بولۇپ، بۇنىڭ ئىچىدە ئۇيغۇر 56 نەپەر، خەنزۇ 14 نەپەر. ناھىيە بويىچە باج ئىشلىرىنى باش-قۇرغۇچى ئورگان. 1937-يىلى قۇرۇلغان. 1943-يىلىدىن 1944-يىلىغىچە باج يىغىش پونكىتى دەپ ئاتالغان. 1949-يىلى لوپ ناھىيىلىك باج ئىشلار بۆلۈمى دەپ ئاتالغان. 1950-يىلى ناھىيىلىك باج ئىشلار ئىدارىسى دەپ ئاتالغان. 1959-يىلى مالىيە بۆلۈمى بىلەن بىرلەشتۈرۈلۈپ، ناھىيىلىك مالىيە بۆلۈمى دەپ ئاتالغان. 1962-يىلى ناھىيىلىك باج ئىشلار ئىدارىسى دەپ ئايرىم تەسىس قىلىنغان. 1970-يىلى ناھىيىلىك خەلق بانكىسى بىلەن بىرلەشتۈرۈلۈپ، مالىيە ئىدارىسى دەپ ئاتالغان. 1973-يىلى يەنە ئايرىلىپ چىقىپ مۇستەقىل ھالدا باج ئىشلار ئىدارىسى قىلىپ تەسىس قىلىنغان.

### لوپ ناھىيىلىك سودا سانائەتنى مەمۇرىي باشقۇرۇش ئىدارىسى

ئورنى ناھىيە بازىرىدىكى ھاڭگىي يولىنىڭ شەرقىگە جايلاشقان. ئومۇمى يەر كۆلىمى 75 مو، قۇرۇلۇش كۆلىمى 1140 كۋادرات مېتىر، بازار ئەسلىھەلىرى قۇرۇلۇش كۆلىمى 2833 كۋادرات مېتىر، ھازىر 51 نەپەر ئىشچى-خىزمەتچىسى بار. بونىڭدىن ئۇيغۇرلار 34 نەپەر، خەنزۇ 17 نەپەر. ئۇنىڭ قارمىقىدا بازار باشقۇرۇش، سودا سانائەتنى مەمۇرىي باشقۇرۇش، ئۆلچەم باشقۇرۇش قاتارلىق بۆلۈملەر بار. ھەر قايسى يېزىلاردا سودا سانائەت مەمۇرىي باشقۇرۇش پونكىتلىرى تەسىس قىلىنغان.

سودا سانائەتنى مەمۇرىي باشقۇرۇش ئىدارىسىنىڭ ئەسلى نامى بازار باشقۇرۇش كومىتېتى بولۇپ، ئازاتلىقتىن ئىلگىرى سودا سانائەت باشقۇرۇش كومىتېتى دەپمۇ ئاتالغان. 1950-يىلى سودا سانائەتنى باشقۇرۇش بۆلۈمى دەپ ئاتالغان. 1963-يىلى بازار باشقۇرۇش كومىتېتى دەپ ئۆزگەرتىپ قۇرۇلغان ھەمدە پىلان كومىتېتىنىڭ باشقۇرۇشىدا بولغان. 1978-يىلى سودا سانائەت



ئەتنى مەمۇرىي باشقۇرۇش ئىدارىسى قىلىپ قۇرۇپ چىققان. ھازىر ناھىيە بويىچە سودا سانائەت كارخانىلىرىنى باشقۇرۇش ئورگىنىدۇر.

### لوپ ناھىيەلىك خەلق بانكىسى

ئورنى ناھىيە بازىرىدىكى دول يولىنىڭ باشلىنىش ئېغىزىغا جايلاشقان، كۆلىمى 10 مو، قۇرۇلۇش كۆلىمى 2950 كۋادرات مېتىر بولۇپ، پۈتۈن ناھىيىنىڭ پۇل مۇئامىلە مەركىزى ھىساپلىنىدۇ. ھازىر 42 نەپەر ئىشچى-خىزمەتچىسى بار. بونىڭدىن ئۇيغۇر 21 نەپەر، خەنزۇ 20 نەپەر، خۇيزۇ 1 نەپەر، بۇ ئورۇن 1950-يىلى قۇرۇلغان. 1970-يىلى باج ئىشلار ئىدارىسى بىلەن بىرلەشتۈرۈلۈپ، مالىيە ئىدارىسى دەپ ئاتالغان. 1973-يىلى ئايرىلىپ چىقىپ خەلق بانكىسى دەپ ئاتالغان.

### لوپ ناھىيىلىك يېزا ئىگىلىك بانكىسى

ئورنى ناھىيە بازىرىدىكى دول يولىنىڭ شىمالىغا جايلاشقان. ئومۇمى كۆلىمى 11 مو، قۇرۇلۇش كۆلىمى 4669 كۋادرات مېتىر، ھازىر 67 نەپەر ئىشچى-خىزمەتچىسى بار. بونىڭدىن ئۇيغۇر 53 نەپەر، خەنزۇ 13 نەپەر، خۇيزۇ 1 نەپەر. ئۆزىگە قاراشلىق 9 يېزا بازىرىدىكى ئامانەت قەرز كوپراتىپلىرى ۋە 56 ئامانەت قەرز تارماق ئورنى بولۇپ، بۇ ئورۇنلاردا 63 نەپەر كادىر بار. يېزا ئىگىلىك بانكىسى پۈتۈن ناھىيىنىڭ يېزا پۇل مۇئامىلە پائالىيەت مەركىزىدۇر. بۇ ئورۇن 1964-يىلى قۇرۇلغان. 1966-يىلى خەلق بانكىسى بىلەن بىرلەشتۈرۈۋېتىلگەن. 1980-يىلى ئايرىلىپ چىقىپ مۇستەقىل ھالدا يېزا ئىگىلىك بانكىسى بولۇپ قۇرۇلغان.

### لوپ ناھىيىلىك ئاشلىق ئىدارىسى

ئورنى ناھىيە بازىرىدىكى بوشقان يولىنىڭ شەرق تەرىپىدە، يەر كۆلىمى 33 مىڭ 300 كۋادرات مېتىر، قۇرۇلۇش كۆلىمى 17 مىڭ كۋادرات مېتىر، 3 چوڭ ئامبىرى بار. يېزا بازارلاردىكى ئاشلىق پونكىتلىرى بۇ ئورۇنغا قارايدۇ. ئىدارىغا بىۋاسىتە قارايدىغان ئاشلىق، ماي پىششىقلاش زاۋۇتى، ئاشلىق، ماي دۈكىنى ۋە كېلىش باھا شىركىتى بار. 1952-يىلى ئاشلىق بۆلۈم قۇرۇلغان، 1954-يىلى ئاشلىق شىركىتى بولۇپ قۇرۇلغان. 1956-يىلى ئاشلىق ئىدارىسى بولۇپ قۇرۇلغان.

### لوپ ناھىيىلىك ماشىنا ئەترىتى

ئورنى ناھىيە بازىرىدىكى مەدەنىيەت يولىنىڭ ئاياق ئۇچىنىڭ شەرق تەرىپىگە جايلاشقان. 1969-يىلى قۇرۇلغان. تەۋەلىك مۇناسىۋىتى ۋە كەسپىگە قاراپ شۇنداق نام بېرىلگەن. ئومۇمى كۆلىمى 50 مو، قۇرۇلۇش كۆلىمى 1180 كۋادرات مېتىر، ھازىر 21 نەپەر ئىشچى-خىزمەتچىسى بولۇپ بونىڭدىن ئۇيغۇر 8 نەپەر، خەنزۇ 13 نەپەر. بۇ ئورۇن پۈتۈن ناھىيىنىڭ يۈك ۋە يۈلۈچە-لارنى تۇشۇش ئىشىغا مەسئۇل بولغان.

### لوپ ناھىيىلىك ئۇنۋېرسال سودا سارىيى

ئورنى ناھىيە بازىرىدىكى ھاڭگىي يولىنىڭ غەربىگە جايلاشقان. ئومۇمى كۆلىمى 3500 كۋادرات مېتىر، قۇرۇلۇش كۆلىمى 1480 كۋادرات مېتىر، 27 نەپەر ئىشچى-خىزمەتچىسى بار. بونىڭدىن ئۇيغۇر 15 نەپەر. خەنزۇ 12 نەپەر، سودا سارىيى 3 چوڭ زالغا بۆلۈنگەن.

تجارەت تاۋارلىرىدىن 5 خىل مىتال، توك سايمانلىرى، يىمەك-ئىچمەك، ھاراق تاماكو، تۇرلى مال-لار، ئىلمە تۇقۇلما مال-لار بولۇپ، ناھىيىمىز بويىچە ئەڭ چوڭ ئونۋېرسال سودا سارىيى ھاسىللىنىدۇ. 1985-يىلى تىجارەت ئومۇمى سوممىسى 1 مىليون 500 مىڭ يۈەن. سودا سارىيى 1979-قۇرۇلغان. 1983-يىلى رەسمى تىجارەت باشلىغان. ناھىيىلىك سودا ئىدارىسىگە قارايدۇ.

### لوپ ناھىيىلىك كىنو قىلام تارقىتىش - قويۇش شىركىتى

ئورنى ناھىيە بازىرىدىكى ھاڭگىي يولىنىڭ شەرقىگە جايلاشقان. ئومۇمى كۆلىمى 3600 كۋادرات مېتىر، قۇرۇلۇش كۆلىمى 196 كۋادرات مېتىر، 1974-يىلى قۇرۇلغان. ئۇ چاغدا كىنو باشقۇرۇش پونكىتى دەپ ئاتالغان. 1980-يىلى مەدەنىيەت نازارىتىنىڭ ئۇقتۇرۇشىغا ئاساسەن كىنو فىلىم تارقىتىش، قويۇش شىركىتى دەپ ئۆزگەرتكەن. ھازىر 7 نەپەر ئىشچى-خىزمەتچىسى بولۇپ، بونىڭدىن ئۇيغۇر 5 نەپەر، خەنزۇ 2 نەپەر. ئاساسى ۋەزىپىسى كىنو فىلىملىرىنى تارقىتىش، يېزىلاردىكى كىنو ئەترەتلىرىنى تېخنىكا جەھەتتىن باشقۇرۇشتىن ئىبارەت. 1985-يىلى تارقاتقان كىنو فىلىمى 1824 قىسىم (قېتىم)

### يېزا ئىگىلىك ئىشلەپچىقىرىش ۋاستىلىرى شىركىتى

ئورنى لوپ بازار ھاڭگىي يولىنىڭ شەرق تەرىپىگە جايلاشقان. ناھىيە بويىچە يېزىلارنى ئىشلەپچىقىرىش ۋاستىلىرى بىلەن تەمىنلەش ۋەزىپىسىنى ئۈستىگە ئالغاندا يېزا ئىگىلىك ئىشلەپچىقىرىش ۋاستىلىرى شىركىتى دەپ نام بېرىلگەن. 1984-يىلى 8-ئايدا تەمىنلەش كوپىرا تىپ ئېنېرژىيە تۈزۈلمە ئىسلاھاتى ئېلىپ بارغاندا ئايرىپ قۇرۇلغان. كەسپى جەھەتتە ئەسلىدىكى تەمىنلەش كوپىراتىپ ئۈستىگە ئالغانلىقتىن، ئايرىلىپ قۇرۇلغاندىن كېيىن ناھىيىلىك تەمىنات سودا بىرلەشمە كوپىراتىپ رەھبەرلىك قىلىدۇ. ئومۇمى كۆلىمى 10 مىڭ كۋادرات مېتىر، قۇرۇلۇش كۆلىمى 900 كۋادرات مېتىر، ئىشچى-خىزمەتچىسى 8 نەپەر، بونىڭدىن ئۇيغۇر 2 نەپەر، خەنزۇ 6 نەپەر. بۇ شىركەتنىڭ ئاساسلىق تىجارەت تاۋارلىرى خىمىيەۋى ئاق ئوغۇت، ئازوت، كىسلاتا قاتارلىق ئۈچ بىرىكمە قارا ئوغۇت ۋە ھەر خىل دېھقانچىلىق دورىلىرى، دېھقانچىلىق سايمانلىرىنى سېتىشتىن ئىبارەت.

### پاختا كەندىر شىركىتى

ئورنى لوپ بازار ھاڭگىي يولىنىڭ غەربىگە جايلاشقان. ئەسلى پاختا زاۋۇتى ئىدى. ئىتتى-سادى تۈزۈلمە ئىسلاھاتىغا ئەگىشپ، 1984-يىلى 8-ئايدا ناھىيىلىك تەمىنات سودا بىرلەشمە كوپىرا تىپىنىڭ پاختا كەندىر شىركىتى قىلىپ ئۆزگەرتىپ قۇرۇلغان. ھازىر ئونىڭغا قاراشلىق پاختا زاۋۇتى، پاختا سېتىۋېلىش پونكىتى، پاختا تەمىنلەش دوكىنى بار. ھازىر 74 نەپەر ئىشچى-خىزمەتچىسى بولۇپ بونىڭدىن ئۇيغۇر 64 نەپەر، خەنزۇ 10 نەپەر، بۇ شىركەتنىڭ يەر كۆلىمى 58 مىڭ 608 كۋادرات مېتىر، قۇرۇلۇش كۆلىمى 6 مىڭ كۋادرات مېتىر، پاختا كەندىر شىركىتى پۈتۈن ناھىيىنىڭ پاختا سېتىۋېلىش، پىششىقلاش، يۇقىرىغا يۆتكەش قاتارلىق ۋەزىپىسىنى ئۈستىگە ئالغان. پاختا پىششىقلاش ئۈسكۈنىلىرى تولۇق.

### گىلەم كارخانىسى

ئورنى ناھىيە بازىرىدىكى ھاڭگىي يولىنىڭ شەرقىگە جايلاشقان. 1984-يىلى ئىقتىسادى تۈزۈلمە ئىسلاھاتىغا ئەگىشىپ لوپ ناھىيىلىك تەمىنات سودا بىرلەشمە كوپىراتىپىنىڭ باشقۇرۇشىغا ئۆتكۈزۈپ بىرىلگەن. ئەسلىدە لوپ ناھىيىلىك تاشقى سودا ئىدارىسىگە قاراشلىق بولۇپ، موستەقىل ھىساۋات ئورنى ئىدى. ئومۇمىي كۆلىمى 58 مىڭ 500 كۋادرات مېتىر، قۇرۇلۇش كۆلىمى 5400 كۋادرات مېتىر، ئىشچى-خىزمەتچىسى 203 نەپەر. بونىڭدىن ئۇيغۇر 196 نەپەر. خەنزۇ 7 نەپەر. بۇ كارخانىنىڭ كىلەم ئىشلەپچىقىرىش ئۈسكۈنىلىرى تۇلۇق. 1985-يىللىق مەھسۇلات مىقدارى تەخمىنەن 4 مىڭ كۋادرات مېتىر، ئىشلەپچىقىرىلغان كىلەم ئالاھىدە مىللى ئەنئەنىۋى ئۇسلۇبقا ئىگە بولۇپ، چىداملىق، نۇسخىسى چىرايلىق، جۇڭگو ۋە چەتئەللەردە داڭقى بار.

## لوپ ناھىيىسىدىكى كەسپى تارماقلار ناملىرى.

تورۇشلۇق ئورنى	قۇرۇلغان يىلى	ئۆلچەملىك نامى
لوپ بازار دول يولىدا	1956	لوپ ناھىيىلىك تاشيول ئوچاستىكىسى
لوپ بازار مەدەنىيەت يولىدا	1963	لوپ ناھىيىلىك يول ئاسراش ئەترىتى
لوپ بازار سامپۇل يولىدا	1958	لوپ ناھىيىلىك ئۇرۇقچىلىق شىركىتى
لوپ بازار دول يولىدا	1953	لوپ ناھىيىلىك مال دوختۇرلۇق پونكىتى
لوپ بازار دول يولىدا	1955	لوپ ناھىيىلىك پوچتا تېلېگراف ئىدارىسى
لوپ بازار بوشقان يولىدا	1959	لوپ ناھىيىلىك خەلق قوراللىق بۆلۈم
لوپ يېڭىبازار يولىدا	1983	لوپ ناھىيىلىك رادىئو تېلېۋىزىيە ئىدارىسى
لوپ بازار خوتەن يولىدا	1979	لوپ ناھىيىلىك 2-يىنىك سانائەت ئىدارىسى
لوپ بازار دول يولىدا	1964	لوپ ناھىيىلىك سودا ئىدارىسى
لوپ بازار دول يولىدا	1957	لوپ ناھىيىلىك يىمەك-ئىچمەك شىركىتى
لوپ بازار خوتەن يولىدا	1964	لوپ ناھىيىلىك يىمەك-ئىچمەك پىششىقلاش زاۋۇتى
لوپ بازار ھاڭگىي يولىدا	1962	لوپ ناھىيىلىك دورا شىركىتى
لوپ بازار مەدەنىيەت يولىدا	1976	لوپ ناھىيىلىك نېفىت شىركىتى
لوپ بازار دول يولىدا	1984	لوپ ناھىيىلىك كۈندىلىك بويۇم-لار شىركىتى
لوپ بازار دول يولىدا	1984	لوپ ناھىيىلىك چارۋا مەھسۇلاتلىرى شىركىتى
لوپ بازار ھاڭگىي يولىدا	1959	لوپ ناھىيىلىك ماددى ئەشيا بىلەن تەمىنلەش پونكىتى
لوپ بازار ھاڭگىي يولىدا	1969	لوپ ناھىيىلىك يېزا ئىگىلىك ماشىنىلىرى خادىملىرىنى تەربىيەلەش كورسى

تۇرۇشلۇق ئورنى	قۇرۇلغان يىلى	دۆلچەملىك نامى
لوپ بازار خوتەن يولىدا	1964	لوپ ناھىيىلىك يېزا ئىگىلىك ماشىنا سايىمان تەمىنلەش پونكىتى
لوپ بازار خوتەن يولىدا	1981	(58) لوپ ناھىيىلىك 2-يىنىك سانائەت ئىدارە گىلەم كارخانىسى
لوپ بازار ھاڭگىي يولىدا	1962	(56) لوپ ناھىيىلىك 2-يىنىك سانائەت ئىدارە بىناكارلىق كوپراتىپى
لوپ بازار خوتەن يولىدا	1962	(57) لوپ ناھىيىلىك 2-يىنىك سانائەت ئىدارە تۆمۈرچىلىك كوپراتىپى
لوپ بازار مەدەنىيەت يولىدا	1957	لوپ ناھىيىلىك كۈتۈپخانا
لوپ بازار مەدەنىيەت يولىدا	1984	لوپ ناھىيىلىك 3-ئوتتۇرا مەكتەپ
لوپ بازار ھاڭگىي يولىدا	1982	لوپ ناھىيىلىك ئەمگەك مولاژىمەت شىركىتى
لوپ بازار ھاڭگىي يولىدا	1984	لوپ ناھىيىلىك توك ئېنېرگىيە شىركىتى
لوپ بازار خوتەن يولىدا	1956	لوپ ناھىيىلىك قاتناش ترانسپورت بىكىتى
لوپ بازار ھاڭگىي يولىدا	1984	لوپ ناھىيىلىك تەنتەربىيە مەيدانى
لوپ بازار سامپۇل يولىدا	1959	لوپ ناھىيىلىك ئورمانچىلىق پونكىتى
لوپ بازار مەدەنىيەت يولىدا	1984	لوپ ناھىيىلىك ياغاچ ماتېرىياللىرى شىركىتى
لوپ بازار ھاڭگىي يولىدا	1949	(78) لوپ ناھىيىلىك خەلق كىتوخانىسى
لوپ بازار خوتەن يولىدا	1950	لوپ ناھىيىلىك جامائەت خەۋپسىزلىك ئىدارىسى
لوپ بازار بوشقان يولىدا	1955	لوپ ناھىيىلىك خەلق تەپتىش مەھكىمىسى
لوپ بازار بوشقان يولىدا	1950	لوپ ناھىيىلىك خەلق سوت مەھكىمىسى

Item	Quantity	Price	Total
1. Flour	100 lbs	1.00	100.00
2. Sugar	50 lbs	0.50	25.00
3. Butter	25 lbs	1.20	30.00
4. Eggs	100 doz	0.20	20.00
5. Milk	100 gal	0.30	30.00
6. Apples	1000 lbs	0.10	100.00
7. Oranges	500 lbs	0.20	100.00
8. Bananas	1000 lbs	0.15	150.00
9. Potatoes	1000 lbs	0.05	50.00
10. Beans	500 lbs	0.10	50.00
11. Rice	100 lbs	0.50	50.00
12. Oil	50 gal	1.00	50.00
13. Soap	100 lbs	0.20	20.00
14. Paper	1000 lbs	0.10	100.00
15. Cement	1000 lbs	0.10	100.00
16. Lumber	1000 lbs	0.10	100.00
17. Iron	1000 lbs	0.10	100.00
18. Steel	1000 lbs	0.10	100.00
19. Glass	1000 lbs	0.10	100.00
20. Brick	1000 lbs	0.10	100.00
21. Sand	1000 lbs	0.10	100.00
22. Gravel	1000 lbs	0.10	100.00
23. Cement	1000 lbs	0.10	100.00
24. Lumber	1000 lbs	0.10	100.00
25. Iron	1000 lbs	0.10	100.00
26. Steel	1000 lbs	0.10	100.00
27. Glass	1000 lbs	0.10	100.00
28. Brick	1000 lbs	0.10	100.00
29. Sand	1000 lbs	0.10	100.00
30. Gravel	1000 lbs	0.10	100.00



# ئاپتونوم رايوننىڭ، خوتەن ۋىلايىتىنىڭ لوپتا تۇرۇشلۇق ئورۇنلىرى نامى

Handwritten text, possibly a signature or title, located in the upper middle section of the page. The text is faint and difficult to decipher.

## ئاپتونوم رايونلۇق خوتەن پىلە ئۈجمىچىلىك پەن تەتقىقات ئورنى

ئورنى يۇرۇڭقاش دەرياسىنىڭ شەرقى لىۋىدە بولۇپ، لوپ ناھىيە يۇرۇڭقاش بازىرىنىڭ قۇتچى كەنتىگە، خوتەن- لوپ تاشيولىنىڭ شىمالىغا جايلاشقان. غەربى شىمالى خوتەن گىلەم كارخانىسى بىلەن تۇتۇشىدۇ. خوتەن شەھىرى بىلەن ئارىلىقى 2.5 كىلومېتىر، لوپ شەھەر ئىچى بىلەن ئارىلىقى 24 كىلومېتىر، ئومۇمى كۆلىمى 520.2 مو، ئۇنىڭ ئىچىدە ئۈجمىچىلىك 187.5 مو، پىلە تەجرىبە قىلىش مەيدانى 300 مو، قۇرۇلۇش كۆلىمى 1680.6 كۋادرات مېتىر. ئىشچى- خىزمەتچى 86 كىشى، بۇنىڭدىن ئۇيغۇر 50 كىشى، خەنزۇ 36 كىشى، تېخنىك خادىم 21 كىشى، بۇنىڭدىن خەنزۇ 15 كىشى، ئۇيغۇر 6 كىشى، ياردەمچى تەتقىقاتچى 9 كىشى، بۇنىڭدىن خەنزۇ 7 كىشى، ئۇيغۇر 2 كىشى. بۇ ئورۇن 1942- يىلى قۇرۇلغان. يەنى ئەنخۇي يېزا ئىگىلىك ئېنىستىتوتىنىڭ ئۈجمە يېتىشتۈرۈش ئالىمى پىرافىسسور جاۋخۇڭجى قۇرۇلۇشقا تەييارلىق قىلىپ، نامىنى "خوتەن پىلە ئۈجمىچىلىك مەيدانى" دەپ ئاتىغان. ئىسىل سورتلاردىن جۇڭنۇڭ 29- نومۇر، چاڭگۇي، جىن زى، خۇاچى، خۇابا، خۇاجو، خۇاشى قاتارلىقلارنى چەتتىن قوبۇل قىلغان ۋە كېڭەيتكەن. پىلە ئورنىنىڭ يىللىق ئەڭ يۇقىرى مەھسۇلاتىنى 70 مىڭ قۇتىغا يەتكۈزگەن. ئۇچاغدا پەقەت 25 نەپەر خەنزۇ تېخنىك خادىم يار ئىدى. شېڭشىي گومىنداڭغا بېقىنغاندىن كېيىن ئەشۇ بىر تۈركۈم تېخنىك خادىم-لار كەينىدىن قايتىپ كەتكەن. 1949- يىلىغىچە پىلە ئورۇنى يېتىشتۈرۈش تۆۋەنلەپ كېتىپ، يىللىق مەھسۇلاتى 771 قۇتىغا قالغان ئىدى.

ئازاتلىقتىن كېيىن پىلە ئورۇنى تەجرىبە مەيدانى ئاپتونوم رايونلۇق يېزا ئىگىلىك نازارىتىنىڭ باشقۇرۇشىغا ئۆتكۈزۈلدى. 1956- يىلى خوتەن پىلە ئۈجمىچىلىك تەجرىبە پونكىتى (پىلەخانا) غا ئۆزگەرتىلدى. 1958- يىلى قۇشۇمچە پىلە ئۈجمىچىلىك مەكتىپى ئېچىلىپ 180 نەپەر ئوتتۇرا دەرىجىلىك پىلە ئۈجمىچىلىك خادىمى يېتىشتۈرۈلدى. بۇنىڭدىن ئۇيغۇر 150 نەپەر، خەنزۇ 30 نەپەر. بۇلار ھازىر ئاپتونوم رايۇن بويىچە پىلە ئۈجمىچىلىك خىزمىتىدىكى تايانچى كۇچلارغا ئايلىنىپ قالدى. 1961- يىلى پىلە ئۈجمىچىلىك مەكتىپى خوتەن ۋىلايەتلىك يېزا ئىگىلىك تېخنىكوم مەكتىپىگە قوشۇلۇپ، پىلە ئۈجمىچىلىك مەخسۇس سىنىپى قۇرۇلدى.

1979- يىلى 7- ئايدا ئاپتونوم رايونلۇق خەلق ھۆكۈمىتى خوتەن پىلە ئۈجمىچىلىك تەجرىبە- پونكىتىنى خوتەن ۋىلايەتلىك پىلە ئۈجمىچىلىك پەن- تەتقىقات ئورنىغا (ناھىيە دەرىجىلىك)

ئۆزگەرتىشنى، ئاپتونوم رايونلۇق يېزا ئىگىلىك نازارىتىنىڭ باشقۇرۇشىدا بولۇشنى قارار قىلدى. ئۇنىڭ تەشكىلى ئورگانلىرىدىن ئىشخانا، پىلە بېقىش تەتقىقات ئىشخانىسى، ئۈجمە يىتىشتۈرۈش تەتقىقات ئىشخانىسى، پىلە ئۈجمىچىلىك تەجرىبە مەيدانى قاتارلىقلار بار.

خوتەن پىلە ئۈجمىچىلىك تەتقىقات ئورنى ئاپتونوم رايون ۋە ۋىلايەتنىڭ پىلە ئۈجمىچىلىك ئىشلەپچىقىرىشنىڭ تەرەققىياتىغا مۇئەييەن تۆھپە قوشتى. پىلە ئۈجمىچىلىك پەن تەتقىقات خىزمىتىدە رۇشەن نەتىجە ياراتتى. 1956-يىلى قۇرۇپ كېتىشنىڭ ئالدىنى ئېلىپ نەملىكنى ساقلاشنى ئاساس قىلغان ھالدا كىچىك ياشلىق قۇرتلارنى قۇرۇپ كېتىشنىڭ ئالدىنى ئېلىش قەغەزىدە بېقىش، چوڭ ياشلىق قۇرتلارنى يۇپۇرماق مېدىقى بىلەن يۇيۇپ بىرىپ بېقىش قاتارلىق ئوسۇللارنى قوللۇنۇپ، قۇرتنىڭ پىلە بولۇش ئۈنۈمىنى 20-30 پىرسەنت ئۆستۈردى. 1965-يىلى ئەتىيازدا چىقىرىپ كۈزدە ئىشلىتىدىغان پىلە ئۇرۇغىنى قىسقا موددەت سوغۇق ساقلاش تېخنىكىسىنى بىر-تەرەپ قىلىشنى موۋاپىقىيەتلىك ھەل قىلىپ، ۋىلايىتىمىزدە بىرىپ ئىچىدە كۆپ قېتىم پىلە بېقىشنىڭ ياخشى شارائىتىنى ياراتتى. 1982-يىلى خۇاشىن، خۇييۇي دېگەن يېڭى سورتلارغا قارىتا پۈتۈن يېشىدا يۇپۇرماقنى يۇيۇپ بىرىپ بېقىش ۋە قۇياش ئېنېرگىيەسىدىن پايدىلىنىپ چۈمىلە قۇرتلارنى ئوچا بېقىش ئۆيلىرىدە سىناق قىلىپ، كۈتكەن ئۈنۈمگە ئېرىشتى. ئۈجمە يىتىش-تۇرۇش پەن تەتقىقاتى جەھەتتە 1965-يىلى يېزا ئىگىلىك 1-دېۋىزىيەنىڭ پىلە ئۈجمىچىلىك تەجرىبە پونكىتى بىلەن ھەمكارلىشىپ، پۈتۈن شىنجاڭدىكى ئۈجمە دەرەخ خىللىرى مەنبەسىنى ئومۇميۈزلۈك تەكشۈردى.

1983-يىلى دەسلەپكى كۆچەتخانىدا يىتىشتۈرۈلگەن 127 خىل شىنجاڭ ئۈجمىسىنى مۇددەتكە بۆلۈپ فىزىئولوگىيەلىك خۇسۇسىيەتلىرى بويىچە تەكشۈرۈش ۋە سورت تۈرلىرى بويىچە رەتلەش ئېلىپ بېرىپ سىناق ئارقىلىق مۇۋەپپەقىيەت قازاندى. پاكارغوللۇق ئۈجمىزىلىنىڭ يىللىق مومەھ-سۇلاتى (ئۈجمە غازىڭى) 2 مىڭ جىڭغا يەتتى. خوتەن ئاق ئۈجمىسى تېرىپ يىتىشتۈرۈش تەجرىبىسىدە مۇۋەپپەقىيەت قازاندى. 1983-يىلى 12 پەن تەتقىقات تۈرىنى تاماملىدى. بۇنىڭ ئىچىدە ئاپتونوم رايوننىڭ تۆت، ۋىلايەتنىڭ بىر.

بۇ ئۇرۇننىڭ پەن تەتقىقات، ئىشلەپچىقىرىش تەجرىبىسى قاتارلىق جەھەتلەردىكى سايمان، ئەسلىھە، قاتناش، تۇشۇش قوراللىرى بىرقەدەر تۇلۇق.

## ئاپتونوم رايونلۇق لوپ ساناتورىيەسى

ئورنى ناھىيە شەھەر ئىچىنىڭ شەرقى شىمالىدىكى 16 كىلومىتىر جايدا. ئازاتلىقنىڭ ئالدىدا بۇ يەر پومىشچىكلارنىڭ بېغى بولۇپ، "چەندۆڭ" (يەنى نىشانلىق دۆڭ، ياكى بەلگە قىلىنغان دۆڭ) دەپ ئاتىلاتتى. بۇ يەر تەكلىماكان چۆلى ياقىسىدىكى سازلىق جاڭگال بولۇپ، پومىشچىكلارغا-لىشىپ جېدەل چىقارغاچقا ئۆتمۈشتىكى ھۆكۈمەت تەرەپ ئارىلىشىپ، جېدەلنى ئايرىغان ۋە شۇ يەردىكى دۆڭنى بەلگە (پاسل) قىلىپ، يەرنى بۆلۈپ بەرگەن. شۇندىن بويان بۇ يەرنىڭ نامى "چەندۆڭ" (يەنى نىشانلىق دۆڭ) دەپ ئاتالغان. ئازاتلىقتىن كېيىن ساناتورىيە قۇرۇلغان. باشقىچە ئاتىلىشى "چەندۆڭ لىبرا دوختۇرخانىسى".

بۇ دوختۇرخانا شىنجاڭدىكى لىبرا كەسەللىرىنى يىغىۋېلىپ داۋالايدىغان بىردىن بىر ئورگان بولۇپ، پۈتۈن شىنجاڭ بويىچە لىبرا كەسەللىكىنى تەكشۈرۈش، يىغىۋېلىش ۋە داۋالاش ۋەزىپىسىنى ئۈستىگە ئالغان.

بۇ دوختۇرخانا 1952-يىلى دەسلەپتە قۇرۇلغان. 1953-يىلى رەسمى قۇرۇلغان. 1954-يىلى كەسەل قوبۇل قىلىشقا باشلىغان. ئۇچاغدا خوتەن لىبرا كەسەللىكى دوختۇرخانىسى دەپ ئاتالغان. شۇنىڭ بىلەن بىرگە دوختۇرخانا باشقۇرۇشىدىكى لىبرا كەسەللەر كەنتى قۇرۇلدى ۋە "بەختلىك يېزا" دەپ ئاتىلىپ، بەختلىك يېزا خەلق ھۆكۈمىتى قۇرۇلدى. دوختۇرخانا بىلەن بەختلىك يېزا بىرگەۋدە قىلىنغان ھالدا لوپ ناھىيىلىك خەلق ھۆكۈمىتىنىڭ رەھبەرلىكىگە قاراشلىق قىلىندى.

1960-يىلى شىنجاڭ ئۇيغۇر ئاپتونوم رايونلۇق لوپ ساناتورىيەسى دەپ ئاتىلىپ، بىۋاسىتە ئاپتونوم رايوننىڭ رەھبەرلىكىگە قارايدىغان لوپ ناھىيىسى ۋاكالىتەن باشقۇرىدىغان بولغان. 1965-يىلى تۆۋەنگە چۈشۈرۈپ، خوتەن باشقۇرىدىغان بولغان. 1972-يىلى لوپ ناھىيىسىگە ئۆتكۈزۈپ بېرىلگەن. كېيىن يەنە خوتەن ۋىلايىتىگە قاراشلىق بولغان. 1984-يىلى يەنە ئاپتونوم رايون باشقۇرىدىغان بولغان. پۈتۈن دوختۇرخانىنىڭ كۆلىمى 3500 مو (بەختلىك يېزىنىڭ دېھقانچىلىق كەنتلىرىنى ئۆز ئىچىگە ئالىدۇ) قۇرۇلۇش كۆلىمى 9346 كۋادرات مېتىر، ئاستىدا ئىشخانا، ئامبۇلاتورىيە بۆلۈم، بالېنىس بۆلۈم، بەختلىك يېزا بار. بالېنىس بۆلۈم يەنە رېن-تىگىنخانا، دوراخانا، دېزىنېفېكسىيەخانا، لابىراتورىيە قاتارلىقلارغا بۆلىنىدۇ. 300 كەسەل كارۋىتى بار. ئىشچى-خىزمەتچىلىرى 57 نەپەر، ئۇيغۇر 45 نەپەر. خەنزۇ 12 نەپەر، بۇنىڭ ئىچىدە كەسپى دوختۇر 33 نەپەر، مەمۇرى خادىم 9 نەپەر. ئىشچى 15 نەپەر.

بۇ دوختۇرخانىنىڭ قاتناش تىرانسىپورت، ئېلىكتىر، گاز ئەسلىھەلىرى، ئىشلەپچىقىرىش

قوراللىرى، داۋالاش جابدۇقلىرى تولۇق. ئىككى قۇتقۇزۇش ماشىنىسى، بىر ئاپتوبۇس، ئىككى قارا ماشىنا، بىر جىپ ماشىنا، دېھقانچىلىققا ئىشلىتىلىدىغان ئىككى تراكتور بار. سىرتتىن ئەكەلگەن يۇقىرى بېسىملىق توك تۇرلىرىدىن باشقا ئۆزىنىڭ 3110 تىپلىق، 4135 تىپلىق توك چىقىرىدىغان ئىككى سەيىۋى بار. داۋالاش سايمانلىرىدىن تاشقى كىسەل بۆلۈمىنىڭ بىر يۈرۈش ئوپىراتسىيە سايمانى، بىر 200 مىللىمېتىرلىق رېنتېگىن ماشىنىسى، بىر 50 مىللىمېتىرلىق رېنتېگىن ماشىنىسى، بىر توك بىلەن توغلىتىش ساندۇقى، بىر تۇراقلىق تېمپېراتورا ساندۇقى، بىر چىپپەنجى، ھەرخىل تىپتىكى مىكروسكوپتىن بىرقانچىسى، بىر يۈرۈش چوڭ تىپتىكى دېزىنېكسىيە ئۈسكۈنىلىرى، بىر يۈرۈش لابىراتورىيە ئۈسكۈنىلىرى بار. ئۇندىن باشقا ئۆتكۈر نۇرلۇق ۋە مىكرو دولقۇنلۇق داۋالاش ئەسۋابى قاتارلىق فىزىكىلىق داۋالاش ئۈسكۈنىلىرى بار.

بەختلىك يېزا ئالىمبۇرۇن ساناتورىيەگە بىۋاسىتە قاراشلىق دېھقانچىلىق مەيدانغا ئۆزگەرتىلگەن. كىسەللەرساقىيىپ، دوختۇرخانىدىن چىققاندىن كېيىن بارىدىغان پاناھىيە يوقلار، مېيىپ، ئاجىز، ئەمما، مەلۇم ئەمگەك كۈچى بار كىشىلەر موشۇ يەردە قېلىپ، ئۆز كۈچىگە تايىنىپ، دېھقانچىلىق بىلەن تۇرمۇش كۆچۈرىدۇ. ساناتورىيە ئۇلارنى مۇددەت بەلگۈلەپ تەكشۈرۈپ، داۋالاشنى توختاتمايدۇ. قىيىنچىلىقى بارلارنى دۆلەت تەرىپىدىن قۇتقۇزۇۋالىدۇ. دوختۇرخانىدا يېتىپ تېخى ساقايىمىغان، ھەم ئەمگەك ئىقتىدارىدىن قالغان مېيىپ، ئاجىز كىسەللەرگە قارىتا داۋالاشنى ئاساس قىلىپ، كىم-كىچەك، يىمەك-ئىچمەك ۋە ئۆي ئولتۇرۇقىنى دۆلەت ئۆز ئۈستىگە ئالىدۇ. دوختۇرخانا قۇرۇلغاندىن بويان، جەمئى 3203 كىشى قۇبۇل قىلىپ داۋالدى. ساقىيىپ چىقىپ كەتكەنلەر 2296 كىشى، ئۆلگەن، قېچىپ كەتكەنلەر 657 كىشى، ھازىر بار كىسەل 250 كىشى، ئۇزاق يىللاردىن بويان ياتقۇزۇپ تەجرىبە قىلىش جەريانىدا بۇ دوختۇرخانا مەلۇم داۋالاش تەجىربىلىرىنى توپلىدى ۋە ئىگەللىدى. يېقىنقى بىرنەچچە يىلدىن بويان يىغىپ داۋالاشتىن باشقا، مەلۇم كۈچ ئاجرىتىپ پۈتۈن شىنجاڭ تەۋەسىدە ئومۇميۈزلۈك تەكشۈرۈش ئېلىپ بېرىپ، شىنجاڭ تەۋەسىدىكى لېپىرا كىسەللىكىنىڭ تارقىلىش ئەھۋالىنى ئاساسەن تەكشۈرۈپ ئېنىقلىدى. قىم-مەتلىك داۋالاش تەجىربىلىرىنى يەكۈنلەپ چىقتى. مەملىكەتلىك سەھىيە تارماقلىرىنىڭ مۇئەييەنلەشتۈرۈشى ۋە تەقدىرلىشىگە ئىرىشتى.



## خوتەن تاشقى سودا گىلەم كارخانىسى

ئورنى لوپ ناھىيىسى يۇرۇڭقاش بازىرىنىڭ غەربىدىكى قۇتچى كەنتىدە، يۇرۇڭقاش دەرياسىنىڭ شەرقى قىرغىقىدا. شىمالى لوپ ناھىيىسىنىڭ جىيا يېزىسى بىلەن تۇتۇشۇپ، خوتەن شەھىرى بىلەن دەريا ئارقىلىق ئايرىلىپ تۇرىدۇ. لوپ ناھىيە شەھەر ئىچى بىلەن ئارىلىقى 21 كىلومېتىر، ئىگەللىگەن يەر كۆلىمى 85 مىڭ 800 كۋادرات مېتىر، قۇرۇلۇش كۆلىمى 2482 كۋادرات مېتىر، بۇنىڭدىن ئىشلەپچىقىرىش قۇرۇلۇش كۆلىمى 1200 كۋادرات مېتىر، ھازىر نەخ بار ئىشچى - خىزمەتچى 435 كىشى، بۇنىڭدىن ئۇيغۇر 327 كىشى، خەنزۇ 108 كىشى.

كارخانا 1951 - يىلى قۇرۇلغان. ئازاتلىقتىن بۇرۇن بۇ يەر خوتەن ۋىلايىتى بويىچە داڭلىق بولغان قوي يۇڭى ۋە باشقا چارۋىچىلىق مەھسۇلاتلىرىنى ئېلىپ ساتىدىغان بازار بولۇپ، "مويكا" دەپ ئاتىلاتتى. "مويكا" خەنزۇچە سۆز بولۇپ، ئېلىم - سېتىم تۈگۈنى دىگەن مەنىدە. كېيىن كىشىلەر بۇ يەردە قوي يۇڭىنى پىششىقلاپ ئىشلەپ كېڭىز، گىلەم قاتارلىق توقۇمىچىلىق ئىشلىرىغا ئىشلەتكەنلىكتىن بۇ يەر خوتەننىڭ شەرقىدىكى ھەرقايسى ناھىيىلەرنىڭ قوي يۇڭى، كېڭىز، گىلەم قاتارلىقلارنى ئېلىپ ساتىدىغان سودا مەركىزىگە ئايلانغان. ئازاتلىقتىن كېيىن ھۆكۈمەت بۇ يەردىن پايدىلىنىپ، كېڭىز، گىلەم قاتارلىق يۇڭ توقۇمىچىلىق كارخانىلىرىنى قۇردى. 1951 - يىلى تېخىمۇ كېڭەيتىپ دۆلەت ئىگىلىكىدىكى گىلەم كارخانىسىنى قۇردى. بۇ يەر ھازىر خوتەن ۋىلايەتلىك تاشقى سودا ئىدارىسىنىڭ باشقۇرۇشىغا قارايدۇ. ئاساسلىقى گىلەم ئىشلەپچىقىرىدۇ.


كارخانا خەرىتە لايىھەلەش ئىشخانىسى، گىلەم توقۇش سېخى، گىلەم يۇيۇش سېخى، گىلەم تۈزۈش سېخى، بوياقچىلىق سېخى، تاراش، يىپ ئىگىرىش سېخى دىگەنلەرگە بۆلىنىدۇ. 62 دانە گىلەم تۇقۇش ماشىنىسى، 16 دانە يۇڭ تاراش ئۈسكۈنىسى، 9 دانە تۈزۈش، رېمونت قىلىش، يۇيۇش، بۇيۇش ماشىنىسى، 10 دانە رېمونت قىلىش ئۈسكۈنىسى، 4 دانە گولۇ ئۇچاق، 8 دانە ماشىنا ۋە توك بېرىش ئەسلىھەلىرى بار. يىلىغا ئوتتۇرا ھېساب بىلەن 10 مىڭ كۋادرات مېتىر گىلەم ئىشلەپچىقىرىدۇ. مەھسۇلات قىممىتى 2 مىليۇن 500 مىڭ يۈەن.

خوتەن - شىنجاڭدىكى گىلەم يۇرتى بولۇپ، تارىخى ئۇزۇن، جۇڭگو ۋە چەتئەللەردە نامى بار. توقۇغان گىلەمنىڭ سۈپىتى ئېسىل، تەۋىتى يۇمشاق، ئەۋرىشىم، چىداملىق، نەمدىن، چىرىپ كېتىشتىن ساقلىنالايدۇ. ئىشلەتكەنسىرى پاقىرايدۇ. گىلەمنىڭ نۇسخىسى مىللى ئەنئەنىۋى ئۇسۇل بۇيىقىغا ۋارىسلىق قىلىش ئاساسىدا باشقىلارنىڭ نۇسخىسىنى قۇبۇل قىلىپ، يېڭىدىن ئىسجات قىلىپ، بارغانسېرى كۆركەم، ئېسىل توقۇلماقتا، كىشىلەردە شىئىرى تۇيغۇ پەيدا قىلىدۇ. ھازىر مەملىكەت ئىچى ۋە سىرتىدىكى خېرىدارلارنىڭ ماختىشىغا سازاۋەر بولماقتا. يېقىنقى 10 نەچچە يىلدىن

بۇيان پارتىيە ۋە دۆلەت رەھبەرلىرى بۇ كارخانىغا نۇرغۇن قېتىم كېلىپ كۆزدىن كۆچۈردى ۋە يىتەكچىلىك قىلدى. كامبودژا دۆلەت باشلىقى سخانوڭ چىڭۋاڭ قاتارلىق چەتئەل رەھبەرلىرى، سودىگەرلەر، دوستلار كۆپ قېتىم كېلىپ ئېكسكۇرسىيە قىلدى. ئۇنىڭ سىرتقا ئېكسپورت قىلىش كۆلىمى ۋە مىقدارى بارغانسېرى كېڭەيمەكتە، ئاۋۋماقتا. يىقىنقى 20 نەچچە يىلدىن بۇيان ئىتالىيە، بېلگىيە، ئەنگىلىيە، فرانسىيە، ئامېرىكا، ياپونىيە، غەربى گېرمانىيە، شۋېتسارىيە، شاڭگاڭ، ئاۋمىن قاتارلىق دۆلەت ۋە رايونلارغا ئاپىرىپ سېتىلماقتا.

بۇ كارخانىدا يەنە دوختۇرخانا، تازىلىق ئۆيلىرى (مۇنچا، ساتىراچخانا)، كىنوخانا، تېلېۋىزىيە زورخانا، مەدەنى كۆڭۈل ئېچىش كۇلۇبى ۋە تەنتەربىيە ئۈسكۈنىلىرى بار. ھەم زىيالى ياشلار سودا دۇكىنى، زىيالى ياش-لار ئاشخانىسى، ئىشچى-خىزمەتچىلەرنىڭ بىلىم ئاشۇرۇش سىنىپى، بالىلار يەسلىسى قاتارلىق ئورۇنلىرى بار. ئىشچى-خىزمەتچىلەرنىڭ ئىشقا بېرىش، ئىشتىن چۈشۈش ۋە بالىلارنىڭ مەكتەپكە بېرىشىغا قۇلايلىق بولسۇن ئۈچۈن خوتەن بىلەن كارخانا ئارىلىقىدا مەخسۇس ئاپتوبۇس قاتنايدۇ.

سۈنئىي قۇرۇلۇش ناملىرى



## مۇھىم قۇرۇلۇشلارنىڭ ئۆلچەملىك نامى

### لوپ ناھىيىلىك باش ئۆستەڭ

لوپ ناھىيىلىك باش ئۆستەڭ ناھىيە شەھىرىنىڭ غەربى جەنۇبىدىكى سامپۇل يېزا بىزلىكى كەنتىگە جايلاشقان. غەربى جەنۇبى يۇرۇڭقاش دەرياسىنىڭ شەرقى قىرغىقىدىكى قاراياتاق كەنتىدىن باشلىنىپ، شەرقى لوپ ناھىيىلىك باش زاكۇغىچە ئومۇمى ئۇزۇنلىقى 6.5 كىلومېتىر، 1964-يىلى قۇرۇلۇشقا باشلاپ، 1967-يىلى پۈتكەن. بۇ ئۆستەڭ پۈتۈنلەي تاش بىلەن قاتۇرۇلغان. باش ئۆستەڭنى ناھىيىلىك سۇ ئېلىكتىر ئىدارىسى ئۆلچەپ لايىھەلەپ ئىشلىگەن. ئۇ مۇنتىزىم ئۆستەڭ ۋە ۋاقتىلىق ئۆستەڭدىن ئىبارەت 2 قىسىمغا بۆلۈندۈ. مۇنتىزىم ئۆستەڭ قىسمى (ئايىغى) باش زاكۇدىن تارتىپ، بۇيا تاش يولىنىڭ بۇرۇلۇش قىسمىغىچە ئۇزۇنلىقى 4.75 كىلو مېتىر، ئۆستەڭ تىگىنىڭ كەڭلىكى 22 مېتىر، ئۆستەڭنىڭ كەڭلىكى 29.4 مېتىر، قوش ئاتكوسلۇق، ئېقىش مىقدارى سېكونتىغا 135 كۇبمېتىر، ۋاقتىلىق ئۆستەڭ قىسمى (بېشى) بۇيا تاشيولىنىڭ بۇرۇلۇش جايىدىن يۇرۇڭقاش دەرياسىنىڭ شەرقى قىرغىقىغىچە ئۇزۇنلۇقى 1.5 كىلومېتىر، ئۆستەڭ تىگىنىڭ كەڭلىكى 14 مېتىر، ئۆستەڭنىڭ كەڭلىكى 21.2 مېتىر، ئېقىش مىقدارى سېكونتىغا 70 كۇبمېتىر لايىھەلەنگەن. ئەمەلىيەتتە سۇ كىرىش مىقدارى سېكونتىغا 100 كۇبمېتىر.

باش ئۆستەڭ پۈتۈن ناھىيىگە سۇ باشلايدىغان مۇھىم جان تومۇر بولۇپ، ئۇ يۇرۇڭقاش دەرياسىدىن باش زاكۇ ئارقىلىق پۈتۈن ناھىيىدىكى 400 مىڭ مو تېرىلغۇ يەرنى سۇغۇرۇش ۋە پۈتۈن ناھىيىدىكى 160 مىڭدىن ئارتۇق خەلق ئاممىسىنىڭ تۇرمۇشىغا كىرەكلىك سۇ مەسىلىسىنى ھەل قىلىشتا ھەل قىلغۇچ رول ئوينىماقتا. ئۇ پۈتۈن ناھىيىنىڭ سۇ مەنبەسى بولغاچقا، لوپ ناھىيىلىك باش ئۆستەڭ دەپ ئاتالغان ۋە يىل بۇيى مەخسۇس ئادەم قوغدايدۇ ھەم رېمونت قىلىدۇ. باش ئۆستەڭنىڭ شەرقى قىرغىقىنى بويلاپ ياسالغان 12 كىلومېتىرلىق چوڭ تاشيول بىۋاسىتە باش ئۆستەڭنىڭ بېشىغا ئېلىپ بارىدۇ. تاشيولنىڭ ئىككى تەرىپى ئورمان بىلەن قاپلانغان. ئۆستەڭ بىلەن تاشيول ئورمىنى بىر-بىرى بىلەن تۇتۇشۇپ كەتكەن.

### لوپ ناھىيىلىك باش زاكۇ

باش زاكۇ ناھىيە شەھىرىنىڭ غەربى جەنۇبىدىكى 24 كىلومېتىر جايغا، سامپۇل يېزىنىڭ بىزلىكى كەنتىگە جايلاشقان بولۇپ، لوپ ناھىيىسىنىڭ سۇ تۈگۈن قۇرۇلۇشى ھىساپلىنىدۇ. ئۇ پۈتۈن ناھىيىدىكى ھەرقايسى يېزىلارنىڭ يېزا ئىگىلىك ۋە خەلق تۇرمۇشىغا كىرەكلىك سۇنى ئومۇميۈزلۈك تەقسىم قىلىش ۋە زېپىسىنى ئۆز ئۈستىگە ئالغان. شۇڭا لوپ ناھىيىلىك سۇ ئايرىش باش زاكۇسى دەپ ئاتالغان. قىسقارتىپ باش زاكۇ دېيىلىدۇ. باش زاكۇنى خوتەن ۋىلايەتلىك سۇ ئېلىكتىر باش-

قارمىسى ئۆلچەپ لايىھەلىگەن. لوپ ناھىيىلىك سۇ ئېلېكتىر ئىدارىسى مەسئۇل بولۇپ ياسىغان، دەسلەپتە 1965-يىلى ئىش باشلىغان، 1966-يىلى دۆلەت بايرىمىدا پۈتكەن. پۈتۈن قۇرۇلۇش كاڭجىنلىق سېمۇنت لايىھىسى بىلەن قاتۇرۇلغان. ئۆستەڭ تىگىگە 12 مېتىر چوڭقۇر قېزىپ ئۇل قۇرۇلغان. زاكۇنىڭ ئومۇمىي ئېگىزلىكى 4.8 مېتىر، زاكۇنىڭ ئومۇمىي ئۇزۇنلىقى 48 مېتىر، 3 ئېغىزلىق كەلكۈن سۇ ۋە لاي ئېقىتىدىغان چۈشۈرگىسى بار، ئوق زاكۇ 8 ئېغىز بولۇپ ھەممىسى ئەگمە شەكىللىك. كۆۋرۈك يۈزىنىڭ كەڭلىكى 10 مېتىر، ھەممە ئېغىزلىرىغا ئېچىش، ئېتىش سۇپىسى (چىبى تەي) ۋە چوڭ تىپتىكى ئېچىش، ئېتىش ماشىنىسى (چىبى جى) ئورنۇتۇلغان. سۇ ئۆتۈش مىقدارى سېكونتتا 85 كۇبمېتىر قىلىپ لايىھەلەنگەن. باش زاكۇنىڭ تۆۋەن تەرىپى يەنە شەرق ۋە غەربى ئوق ئۆستەڭ دەپ ئىككىگە بۆلىنىدۇ. شەرقى ئوق ئۆستەڭنىڭ 1-، 2-، 3-زاكۇسى، غەربى ئوق ئۆستەڭنىڭ 1-، ۋە 2-زاكۇسى بار. شەرقى ئوق ئۆستەڭنىڭ 1-ۋە 2-زاكۇسى دول، سامپۇل، ناۋا، لوپ، چارباغ، بەشتوغراق قاتارلىق 6 يېزىغا سۇ تەقسىم قىلىش ۋە زىپىسىنى ئۆتەيدۇ. 2-زاكۇنىڭ سۇ مىقدارى سېكونتتا 50 كۇبمېتىر دەپ لايىھەلەندىگەن. غەربى ئوق ئۆستەڭنىڭ 1-2-زاكۇسى يۇرۇڭقاش، جىيا، ھاڭگىي قاتارلىق يېزىلارغا سۇ تەقسىم قىلىش ۋە زىپىسىنى ئۆتەيدۇ.

باش زاكۇ بىلەن شەرقى ۋە غەربى ئوق ئۆستەڭنىڭ ھەر قايسى زاكۇلىرى بىرگە ۋەدە سۈپىتىدە خوتەن ۋىلايىتى بويىچە چوڭراق سۇ ئىنشاتىلىرى تۈگۈنى قۇرۇلۇشىنىڭ بىرى ھىساپلىنىدۇ. 1966-يىلى 10-ئاينىڭ 1-كۈنى ئىشقا چۈشكەن.

ئۇندىن باشقا مېھمانخانا، تېلېفونزور ئۆيى، كىنوخانا، ئىشچى-خىزمەتچىلەر ياتقى بار. ھەر قايسى زاكۇلاردا ئوتتۇراھال مېۋىلىك باغلار قۇرۇلغان بولۇپ، زور مىقداردا مېۋە-چېۋە بىلەن تەمىنلەيدۇ. ھازىرقى باش زاكۇ ئەسلىدىكى تۇتاش كەتكەن تاشلىق جاڭگالدىن بىراقلا ياپ يېشىلزارلىققا، مېۋە-چېۋىلەر تولۇپ تۇرغان، يوللىرى ئازادە، سۈيى ئوركەشلەپ ئېقىپ تۇرغان، گۈللەپ ياشناۋاتقان مەنزىرىگە ئايلاندى. يېقىنقى يىللاردىن بويان ھەر ياز پەسلى كەلگەندە چەتتىن كەلگەن ئېكسكۇرسىيەچىلەر ۋە مۇشۇ ناھىيىنىڭ ھەرقايسى ئورۇنلىرىدىكى ساياھەتچىلەرنىڭ ئايىغى ئۈزۈلمەي بۇ جايغا كېلىشىدۇ.

### لوپ ناھىيە قاراكۆل سۇ ئامبىرى

قاراكۆل سۇ ئامبىرى ناھىيە شەھىرىنىڭ جەنۇبىدىكى 3 كىلومېتىر جايغا جايلاشقان. بۇ جاي قەدىمدىن تارتىپ بىرتۇتاش سازلىق، پاتقاق يەر بولۇپ، ئوتتۇرىغا سۇ يىغىلىپ كۆل ھاسىل بولغان. يىل بويى سۇ چىڭقىلىپ قاپقارا پاتقاق لاي بولۇپ قالغاچقا "قاراكۆل" دەپ ئاتالغان. بۇ جاي سۇ ئامبىرى قىلىپ ياسالغاندىن كېيىنمۇ ئەسلى يەرنامىنى ساقلاپ كەلمەكتە.

1956-يىلى سۇ ئامبىرىنى ئاپتونوم رايونلۇق سۇ ئىشلار نازارىتى قەشقەر سۇ ئۆلچەش باش ئەترىتى ئۆلچەپ لايىھەلىگەن ۋە قۇرۇلۇشقا يېتەكچىلىك قىلغان. 1957-يىلى پۈتكۈزگەن. شۇ چاغدىكى سۇ سېغىمچانلىقى 8 مىليۇن كۇبمېتىر لايىھەلەنگەن. دەمبۇسى (قېشى) نىڭ ئومۇمىي ئۇزۇنلىقى 2 مىڭ مېتىر، سۇ قۇيۇۋېتىش زاكۇسى 2 جايغا لايىھەلەنگەن،



ياغاچتا ياسالغان بولۇپ، 1960-يىلدىن 1961-يىلغىچە كېڭەيتىپ قۇرۇلغان. كېڭەيتىلگەن دەمىۋ-ئۈزۈنلىكى 3600 مېتىر، ئېگىزلىكى 13 مېتىر، ئۈستىنىڭ كەڭلىكى 8 مېتىر، 7 كۇبمېتىرلىق ئىككى سېمونت زاكۇ ياسالغان. سۇ ئامبىرىنىڭ سۇ سېغىمچانلىقى 25 مىليون كۇبمېتىرغا يەتكۈزۈلگەن. بۇنىڭ ئىچىدە ئامباردا توختايدىغان سۇ سېغىمچانلىقى 700 مىڭ كۇبمېتىر. نورمال ھالەتتە 20 - 22 مىليون كۇبمېتىر سۇ ساقلىغىلى بولۇدۇ. سۇ يۈزىنىڭ ئەڭ چوڭ كۆلىمى 1000 مو. سۇغۇرۇش كۆلىمى 120 مىڭ مو. كېڭەيتىپ ياسالغاندىن كېيىن دول ۋە بەشتوغراق يېزىلىرىنىڭ ئەتىياز پەسلىدىكى دېھقانچىلىق زىرائەتلىرىنى سۇغۇرۇشتا موھىم رول ئوينىدى.

سۇ ئامبىرىنىڭ ئىقتىسادى ئۈنۈمىنى تولۇق جارى قىلدۇرۇش ئۈچۈن 1964-يىلى ئامبارغا بېلىجانلار قويۇپ بېرىلگەن. 1966-يىلى بېلىق تۇتۇشقا باشلاپ، ھازىرغىچە ھەريىلى 15 مىڭ جىڭدىن ئارتۇق بېلىق سۈزۈۋېلىندۇ. بۇ يەر ھازىر ناھىيىمىزنىڭ موھىم بېلىقچىلىق بازىسى بولۇپ قالدى. ھازىر قاراكۆل سۇ ئامبىرىنى باشقۇرۇش پونكىتى قۇرۇلدى. بۇ ئامبار ناھىيىمىز ياش-لىرىنىڭ سۇ ئۈزۈپ، بەدەن چېنىقتۇرىدىغان كۆڭۈلدىكى يېرى بولۇپ قالدى. ھەريىلى يازدا سۇ ئۈزگۈچىلەر بۇ يەرگە كۆپلەپ كېلىپ كېتىپ تۇرىدۇ.

#### جىيا ئۆستىڭى

بۇ جىيا يېزىسىنىڭ ئوق ئۆستىڭى بولۇپ، جىيا يېزىسىنىڭ نامى بىلەن ئاتالغان. 1960-يىلى ياسالغان. ئۆستەڭ جەنۇب تەرەپتە باش زاكۇنىڭ غەربى ئوق ئۆستىڭىدىكى 2-زاكۇ (بۇرچەك زاكۇ دەپمۇ ئاتىلىدۇ) دىن باشلىنىپ، شىمال تەرەپتە جىيا يېزىسىنىڭ تاۋىغاز كەنتىگىچە ئومۇمى ئۈزۈن-لىقى 14 كىلومېتىر، كەڭلىكى 15 مېتىر، چوڭقۇرلىقى 1.5-2 مېتىرغىچە كىلىدۇ. ئۆستەڭ پۈتۈنلەي تاش تېزىپ قۇيۇرۇلغان، ئېقىش مىقدارى سېكونتتىغا 1.5 كۇبمېتىر لايىھەلەنگەن. ئۈنۈملۈك سۇغۇرۇش كۆلىمى 30 مىڭ مو.

#### ناۋا ئۆستىڭى

بۇ ناۋا يېزىسىنىڭ ئوق ئۆستىڭى بولۇپ، ناۋا يېزىسىنىڭ نامى بىلەن ئاتالغان. 1966-يىلى ياسالغان. باش ئۆستەڭنىڭ شەرقى ئوق ئۆستىڭىدىكى 3-زاكۇ (موللەك زاكۇ دەپمۇ ئاتىلىدۇ) دىن باشلىنىپ، ناۋا يېزىسىنىڭ ئاچادۆك كەنتىدە توختايدۇ ۋە دول ئۆستىڭىگە ئۇلىنىدۇ. پۈتۈن ناۋا يېزىسىنى كىسىپ ئۆتىدۇ. ئومۇمى ئۈزۈنلىكى 10.1 كىلومېتىر، كەڭلىكى 3.5 مېتىر، چوڭقۇر-لىقى 1.5 مېتىر، پۈتۈنلەي تاش تېزىپ قۇيۇرۇلغان. ئېقىش مىقدارى سېكونتتىغا 6 كۇبمېتىر، ئۈنۈملۈك سۇغۇرۇش كۆلىمى 22 مىڭ 900 مو، ئۆستەڭ بويلاپ ياسالغان تاشيول ئورمان بىلەن قاپلانغان.

#### سامپۇل ئۆستىڭى

سامپۇل ئۆستىڭى سامپۇل يېزىسىنىڭ ئاساسلىق ئوق ئۆستىڭى بولۇپ، سامپۇل يېزىسىنىڭ نامى بىلەن ئاتالغان. 1971-يىلى ياسالغان. ئورنى سامپۇل يېزىسىنىڭ جەنۇبىغا جايلاشقان. تۈز ئارىلىقى 1 كىلومېتىر، ئۆستەڭنىڭ جەنۇبى ساپىغا تۇتۇشىدۇ. تەمە چاقا كەنتىدىن باشلىنىپ، قوتاز لەڭگىرى كەنتىگىچە 2 كەنتنى كىسىپ ئۆتكەندىن كېيىن غەربى جەنۇبتىن شەرقى شىمالغا

قايرىلىدۇ. ئۇزۇنلىقى 8 كىلومېتىر، كەڭلىكى 6 مېتىر، چۇڭقۇرلىقى 1.5 مېتىر، پۈتۈنلەي تاش تىزىپ قۇپۇرۇلغان. بۇ ئۆستەڭنىڭ باش ۋە ئوتتۇرا قىسمىدا ئۇدا 7 جايدا تىك 5 مېتىرلىق سەكرەتمە ياسالغان. ئۇندىن كېيىن يول بويلاپ 6 تارماق ئېقىمغا بۆلىنىدۇ. ئومۇمىي ئېقىش مىقدارى سېكود-تىغا 10 كۇبمېتىر، ئۈنۈملۈك سۇغۇرۇش كۆلىمى 38 مىڭ 468 مو.

### بوشقان ئۆستىڭى

بۇ ئۆستەڭنىڭ باش، ئوتتۇرا ئېقىن قىسمى لوپ بازىرىغا جايلاشقان. ناھىيە شەھىرىنىڭ ئوتتۇرىسىدا شەرققە قىيپاش بولۇپ، ناھىيە شەھىرىنىڭ جەنۇبى ۋە شەرقىنى توغرا كىسىپ ئۆتۈپ، بوشقان كەنتىگە قاراپ ئاققانلىقتىن بوشقان ئۆستىڭى دەپ نام ئالغان. ناھىيە شەھىرىنىڭ غەربى جەنۇبىدىكى سامپۇل ئۆستىڭىدىن باشلىنىپ، شىمالدىن راخمانپۇر ئۆستىڭىگىچە ئۇزۇنلىقى 9.5 كىلومېتىر، كەڭلىكى 2 مېتىر، چۇڭقۇرلىقى 1.2 مېتىر، ئەڭ چوڭ ئېقىش مىقدارى سېكودتىغا 5 كۇبمېتىر، 1962-يىلى ياسالغان. بۇ ئۆستەڭنىڭ باش ۋە ئوتتۇرا قىسمى ناھىيە شەھىرىنىڭ مەر-كەزىدە غەربكە قىيپاش بولۇپ، غەربىدىن شەرققە قاراپ ئاقىدۇ. ناھىيىلىك ھۆكۈمەت تۇرۇشلۇق جايىنىڭ كەينىدىكى ناھىيە شەھىرىنىڭ مەركىزىدىن شەرققە قىيپاش كەلگەن جايىدىن باشلاپ، شىمالغا قاراپ يول بويلاپ 9 كەنتىگە ئاقىدۇ. ئۈنۈملۈك سۇغۇرۇش كۆلىمى 13 مىڭ 200 مو، لوپ بازىرىنىڭ موھىم ئوق ئۆستىڭى ھىساپلىنىدۇ.

### چاپال ئۆستىڭى

لوپ بازىرىنىڭ غەربىگە جايلاشقان. ئاساسەن چاپال كەنت ئارقىلىق ئېقىپ ئۆتكەچكە چاپال ئۆستىڭى دەپ نام ئالغان. قىرقاش سۇ ئېلىكتىر ئىستانسىسىدىن باشلىنىپ، شىمالدىن خېنى كەنتىگىچە غەربى جەنۇبىدىن شەرقى شىمالغا قاراپ ئاقىدۇ. ئومۇمىي ئۇزۇنلىقى 7.5 كىلومېتىر، كەڭلىكى 3 مېتىر، چۇڭقۇرلىقى 1.6 مېتىر، ئەڭ چوڭ ئېقىش مىقدارى سېكودتىغا 5 كۇبمېتىر، 6 كەنتتىن ئېقىپ ئۆتىدۇ. ئۈنۈملۈك سۇغۇرۇش كۆلىمى 7800 مو، 1965-يىلى ئەسلىدىكى كونا ئۆستەڭ ئورنىغا كېڭەيتىپ، چۇڭقۇرلاشتۇرۇپ ياسالغان ۋە تاش تىزىپ قۇپۇرۇلغان.

### چارباغ ئۆستىڭى

بۇ چارباغ يېزىسىنىڭ ئاساسلىق ئۆستىڭى بولۇپ، چارباغ كەنت نامى بىلەن ئاتالغان. ئۇ يېزا تۇرۇشلۇق جايىنىڭ غەربى جەنۇبىغا جايلاشقان. باش زاكۇنىڭ شەرقى ئۆستەڭ 1-زاكۇ (شېھىتلىق زاكۇ دەپمۇ ئاتىلىدۇ). دىن باشلىنىپ، تاپان زاكۇغىچە ئومۇمىي ئۇزۇنلىقى 21 كىلومېتىر، كەڭلىكى 8 مېتىر، چۇڭقۇرلىقى 2 مېتىر، پۈتۈنلەي تاش تىزىپ قۇپۇرۇلغان. ئېقىش مىقدارى سېكودتىغا 12 كۇبمېتىر، ئۈنۈملۈك سۇغۇرۇش كۆلىمى 70 مىڭ مو، 1970-يىلى كونا ئۆستەڭ ئورنىغا كېڭەيتىپ ياسالغان.

### دول ئۆستىڭى

بۇ دول يېزىسىنىڭ ئوق ئۆستىڭى بولۇپ، يېزا نامى بىلەن ئاتالغان. ئۆستەڭنىڭ بېشى يېزا تۇرۇشلۇق جايىنىڭ غەربى جەنۇبىغا، ئوتتۇرا قىسمى يېزا تۇرۇشلۇق جايىنىڭ شەرقى جەنۇبىغا جايلاشقان. ئۆستەڭ ناھىيىنىڭ قىرقاش سۇ ئېلىكتىر ئىستانسىسىدىن باشلىنىپ، دۆڭمازما كەنتى-

كچە ئومۇمى ئۇزۇنلىقى 12.8 كىلومېتىر، كەڭلىكى 12 مېتىر، چۇڭقۇرلىقى 1.8 مېتىر، ئېقىش مىقدارى سېكونتىغا 12 كۇبمېتىر. پۈتۈن ئۆستەڭدە 7 زاكۇ، 3 تارماق ئۆستەڭ بار. ئۆنۈملۈك سۇغۇرۇش كۆلىمى 46 مىڭ 371 مو، 1966-يىلى كونا ئۆستەڭنىڭ ئورنىغا قايتا ياساپ پۈتكۈ-زۈلگەن.

### ياندۇرما ئۆستىڭى

بۇ دول يېزىسى تۇرۇشلۇق جاينىڭ شەرقى شىمالغا جايلاشقان بولۇپ، ئاساسەن ياندۇرما كەنتىدىن ئېقىپ ئۆتكەنلىكتىن ياندۇرما ئۆستىڭى دەپ نام ئالغان. بۇ دول ئۆستىڭىنىڭ ئاساسلىق تارماقلىرىنىڭ بىرى بولۇپ، دۆڭئازما كەنتىدىن باشلىنىپ، شوركۆتەك كەنتىگىچە 6 كەنتتىن ئېقىپ ئۆتىدۇ. ئېقىش مىقدارى سېكونتىغا 4 كۇبمېتىر. ئۆنۈملۈك سۇغۇرۇش كۆلىمى 16 مىڭ 209 مو، 1975-يىلى ياساپ پۈتكۈزۈلگەن.

### ھاڭگىي ئۆستىڭى

ھاڭگىي يېزىسىنىڭ ئاساسلىق ئوق ئۆستىڭى بولۇپ، يېزا نامى بىلەن ئاتالغان. بۇ ئۆستەڭ لوپ باش زاكۇنىڭ غەربى ئۆستەڭ 1-زاكۇسىدىن باشلىنىپ، خوراز توغراق دېھقانچىلىق مەيدانىغىچە يۇرۇڭقاش بازارنىڭ جەنۇب ۋە شەرقىدىكى كەنتلىرى ئارقىلىق چارباغ يېزىسىنىڭ غەرب ۋە شىمالىدىكى كەنتلەرنى ئايلىنىپ ئۆتۈپ ھاڭگىي تەۋەلىكىگە ئېقىپ كىرىدۇ. ئۇزۇنلىقى 41 كىلومېتىر، كەڭلىكى 12 مېتىر، چۇڭقۇرلىقى 1.8 مېتىر، 50 پىرسەنتى تاش تېزىپ قۇپۇرۇلغان. ئېقىش مىقدارى سېكونتىغا 12 كۇبمېتىر، پۈتۈن ئۆستەڭگە 13 جايغا سېمونت زاكۇ ياسالغان. 29 تارمىقى بار. ئۆنۈملۈك سۇغۇرۇش كۆلىمى 77 مىڭ مو، 1965-يىلى كونا ئۆستەڭنىڭ ئورنىغا قايتا پىلانلاپ ياساشقا كىرىشكەن. 1975-يىلى پۈتكەن. پۈتۈنلەي سېستىمىلاشقان.

### ئالتىلە ئۆستىڭى

يۇرۇڭقاش بازىرى تۇرۇشلۇق جاينىڭ شەرقىگە جايلاشقان. بۇ ئالتىلە كەنتىگە بارىدىغان ئوق ئۆستەڭ بولغاچقا ئالتىلە ئۆستىڭى دەپ ئاتالغان. جەنۇبى ھالۇبويى كەنتىدىن باشلىنىپ، شىمالىي يېڭىئاۋات كەنتىگىچە ئومۇمىي ئۇزۇنلىقى 8 كىلومېتىر، كەڭلىكى 4 مېتىر، چۇڭقۇرلىقى 1.6 مېتىر، 12 جايدا سېمونت زاكۇسى ۋە 19 تارمىقى بار. ئېقىش مىقدارى سېكونتىغا 5 كۇبمېتىر، ئۆنۈملۈك سۇغۇرۇش كۆلىمى 12 مىڭ مو.

### بۇيا ئۆستىڭى

بۇيا كەنتىنىڭ ئوق ئۆستىڭى بولغاچقا كەنت نامى بىلەن شۇنداق نام ئالغان. 1971-يىلى ياساپ پۈتكۈزۈلگەن. جەنۇبى سېرىقئىلەك كەنتىدىن باشلىنىپ، شىمالىي شاخلىق كەنتىدە توختايدۇ. ئومۇمىي ئۇزۇنلىقى 15 كىلومېتىر بولۇپ 14 كەنتىدىن ئېقىپ ئۆتىدۇ. كەڭلىكى 6.5 مېتىر، چۇڭقۇرلىقى 1.6 مېتىر، پۈتۈنلەي تاش تېزىپ قوپۇرۇلغان. 14 جايدا سېمونت زاكۇسى، 24 تارمىقى بار. ئېقىش مىقدارى سېكونتىغا 7.5 كۇبمېتىر، ئۆنۈملۈك سۇغۇرۇش كۆلىمى 20 مىڭ مو.

### تامبىقىل ئۆستىڭى

بۇ تامبېغىل كەنتىگە ئاقىدىغان مەخسۇس ئۆستەڭ بولغاچقا كەنت نامى بىلەن شۇنداق ئاتالغان. بۇ ئۆستەڭنىڭ جەنۇبى بۇيا ئايرىش كەنتىدىن باشلىنىپ، شىمالىي ساي كەنتىدە توختايدۇ. ئومۇمىي ئۇزۇنلىقى 5 كىلومېتىر، 5 كەنتتىن ئېقىپ ئۆتىدۇ. كەڭلىكى 2 مېتىر، چوڭقۇرلىقى 1.6 مېتىر، پۈتۈنلەي تاش تېزىپ قۇپۇرۇلغان. 5 سېمونت زاكۇ، 10 تارماق ئېرىقى بار. ئېقىش مىقدارى سېكونتتا 4 كۇبمېتىر، ئۈنۈملۈك سۇغۇرۇش كۆلىمى 6 مىڭ مو. 1967-يىلى كونا ئۆستەڭ ئورنىغا ياسالغان.

### كونىزى ئۆستىڭى

بۇ كونىزى كەنتىنىڭ مەخسۇس ئۆستىڭى بولغانلىقتىن كەنت نامى بىلەن شۇنداق ئاتالغان. بۇ ئۆستەڭنىڭ جەنۇبى سېرىقئىلەك كەنتىدىن باشلىنىپ شىمالىي تاشقارقى چارباغ كەنتىدە توختايدۇ. ئومۇمىي ئۇزۇنلىقى 11 كىلومېتىر، كەڭلىكى 2.5 مېتىر، چوڭقۇرلىقى 1.6 مېتىر، پۈتۈنلەي تاش تېزىپ قۇپۇرۇلغان. 12 سېمونت زاكۇ، 24 تارماق ئېرىقى بار. ئېقىش مىقدارى سېكونتتا 7 كۇبمېتىر، ئۈنۈملۈك سۇغۇرۇش كۆلىمى 17 مىڭ مو، 1968-يىلى كونا ئۆستەڭ ئورنىغا رېمونت قىلىپ ياساپ، تاش تىزىپ پۈتكۈزگەن.

### جىيا يولى

جىيا يولىنىڭ جەنۇبى يۇرۇڭقاش كۆۋرۈكىدىن باشلىنىپ، شىمالىي تاۋىغاز كەنتىگە بارىدۇ. جىيا يېزىسىنى كېسىپ ئۆتىدۇ. ئومۇمىي ئۇزۇنلىقى 16 كىلومېتىر، يول يۈزىنىڭ كەڭلىكى 9 مېتىر، ماي ياتقۇزۇلغان. 1959-يىلى ياساپ پۈتكۈزۈلگەن. جىيا يېزا نامى بىلەن ئاتالغان. يولىنىڭ ئىككى تەرىپى ئورمان بىلەن قاپلانغان.

### ناۋا يولى

ناۋا يولىنىڭ غەربى باش زاكۇنىڭ 3-زاكۇسىدىن باشلىنىپ، شەرقى لوپ بازار قىرقاش كەنتىگە بارىدۇ. ئومۇمىي ئۇزۇنلىقى 11.9 كىلومېتىر، ئىككى تەرىپى ئورمان بىلەن قاپلانغان. پۈتۈن ناۋا يېزىسىنى كېسىپ ئۆتىدۇ. ناۋا يېزا نامى بىلەن ئاتالغان. 1968-يىلى ياساپ پۈتكۈزۈلگەن. 1983-يىلى شېغىل ياتقۇزۇلغان.

### بوشقان يولى

بۇ يولىنىڭ غەربى سامپۇل كۆۋرۈكىدىن باشلىنىپ، شىمالىي خېنى كەنتىگە بارىدۇ. ئومۇمىي ئۇزۇنلىقى 9.5 كىلومېتىر، شېغىل ياتقۇزۇلغان. ئىككى تەرىپىدە ئورمان بار. بۇ يول ئۇدۇل بوشقان كەنتىگە ياسالغاچقا بوشقان يولى دەپ نام ئالغان.

### چاپال يولى

جەنۇبى قىرقاش سۇ ئېلىكتىر ئىستانسىسىدىن باشلىنىپ، شىمالىي خېنى كەنتىدە توختايدۇ. يول بويىدا چاپال ئۆستىڭى يانداشقان. ئومۇمىي ئۇزۇنلىقى 7.5 كىلومېتىر، ئىككى تەرىپىدە ئورمان بار. 1956-يىلى چاپال ئۆستىڭىنى ياسىغاندا بىللە ياسالغان. 1980-يىلى شېغىل ياتقۇزۇلغان. چاپال كەنتى توغرا كېسىپ ئۆتكەنلىكتىن چاپال يولى دەپ نام ئالغان.

### دامىي يولى

بۇ يولنىڭ جەنۇبى ئايرىش زاكۇدىن باشلىنىپ، شىمالى چارباغ كەنتىدە توختايدۇ. ئومۇمىي ئۇزۇنلىقى 10 كىلومېتىر، شېغىل ياتقۇزۇلغان. 1970-يىلى ياسالغان. ئاساسەن بامىي كەنتىنى كىسىپ ئۆتكەنلىكتىن بامىي يولى دەپ نام ئالغان.

### گىجا يولى

جەنۇبى باش ئۆستەڭ 1-زاكۇدىن باشلىنىپ، شىمالى تاپان زاكۇغىچە ئومۇمىي ئۇزۇنلىقى 12 كىلومېتىر، شېغىل ياتقۇزۇلغان. 1972-يىلى ياسالغان. بۇ يول گىجا كەنتىنى كىسىپ ئۆتكەنلىكتىن گىجا يولى دەپ نام ئالغان.

### دول يولى

غەربى جەنۇبى تەرىپى قىرقاش سۇ ئېلىكتىر ئىستانسىسىدىن باشلىنىپ، شىمالى دۆڭئازمىغىچە دول ئوق ئۆستىڭىنى بويلاپ ئېلىنغان. ئومۇمىي ئۇزۇنلىقى 12 كىلومېتىر. كەڭلىكى 12 مېتىر، 1964-يىلى ياسالغان. 1983-يىلى ماي ياتقۇزۇلغان. بۇ ئاساسەن دولنىڭ يولى بولغاچقا شۇنداق نام ئالغان.

### ھاڭگىي يولى

جەنۇبى لوپ بازىرىدىن باشلىنىپ، شىمالى ھاڭگىي ئوق ئۆستەڭ 5-زاكۇغىچە ئومۇمىي ئۇزۇنلىقى 8 كىلومېتىر، كەڭلىكى 12 مېتىر، 1964-ياسالغان. 1983-يىلى ماي ياتقۇزۇلغان. بۇ لوپ بازىرىدىن ھاڭگىي يېزىسىغا بارىدىغان ئوق يول بولغاچقا شۇنداق نام ئالغان.

### قۇتچى يولى

جەنۇبى تەرىپى خالدامەھەللىسىدىن باشلىنىپ، شىمالى تەرىپى قۇتچى كەنتىگىچە ئومۇمىي ئۇزۇنلىقى 7 كىلومېتىر. 1964-يىلى ياسالغان. 1980-يىلى شېغىل ياتقۇزۇلغان. بۇ مەخسۇس قۇتچى كەنتىگە بارىدىغان يول بولغاچقا شۇنداق نام ئالغان.

### ئالتە يولى

جەنۇبى ھالۇبويى كەنتىدىن باشلىنىپ، شىمالى يېڭىئاۋات كەنتىگىچە ئومۇمىي ئۇزۇنلىقى 9 كىلومېتىر، 1965-يىلى ياسالغان. 1968-يىلى شېغىل ياتقۇزۇلغان. بۇ يول ئالتە كەنتىنى كىسىپ ئۆتكەچكە شۇنداق نام ئالغان.

### بۇيا يولى

جەنۇبى سېرىقئىلەك كەنتىدىن باشلىنىپ، شىمالى شاخلىق كەنتىگىچە ئۇزۇنلىقى 15 كىلو-مېتىر، 1971-يىلى ياسالغان. 1980-يىلى شېغىل ياتقۇزۇلغان. بۇيا ئوق ئۆستىڭىنى بويلاپ ياسالغاچقا بۇيا يولى دەپ ئاتالغان.

### كونزى يولى

جەنۇبى سېرىقئىلەك كەنتىدىن باشلىنىپ، شىمالى تاشقىرقى چارباغ كەنتىگىچە ئومۇمىي ئۇزۇنلىقى 11 كىلومېتىر، 1969-يىلى ياسالغان. 1980-يىلى شېغىل ياتقۇزۇلغان. بۇ كونزى كەنتىگە بارىدىغان ئوق يول بولغاچقا شۇنداق ئاتالغان.

### سامپۇل يولى


شەمەلى تەرىپى لوپ بازار قىرقاش كەنتىدىن باشلىنىپ، جەنۇبى سامپۇل يېزىسىغىچە ئومۇمىي ئۇزۇنلىقى 6.5 كىلومېتىر، 1965-يىلى ياسالغان. 1980-يىلى شېخىل ياتقۇزۇلغان. بۇ لوپ بازىرىدىن سامپۇل يېزىسىغا بارىدىغان ئوق يول بولغاچقا شۇنداق ئاتالغان.

### خوتەن-لوپ يولى

غەربى تەرىپى خوتەن شەھىرىدىن باشلىنىپ، شەرقى تەرىپى لوپ ناھىيە شەھىرىگىچە بارىدۇ. بۇ ئەسلى خوتەندىن نىيە ناھىيىسىگە بارىدىغان تاشيول بولۇپ، خوتەن بىلەن لوپ ئارىلىقىدىكى بىر ئۇچاستىغا بولغاچقا خوتەن-لوپ يولى دەپ نام ئالغان. 1941-ياسالغان. ئازاتلىقتىن كېيىن بىرقانچە قېتىم كېڭەيتىلگەن ۋە رۇسلانغان. 1975-يىلى قايتا ياساپ ماي ياتقۇزۇلغان. بۇ يول خوتەندىن باشلىنىپ، يۇرۇڭقاش بازار ۋە چارباغ يېزىدىن ئۆتۈپ، لوپ ناھىيە شەھىرىگە كىرىپ ئاندىن چىرا، كېرىيە، نىيىغا يۈزلىنىدۇ. خوتەن شەھىرى بىلەن لوپ ناھىيە شەھىرىگىچە ئومۇمىي ئۇزۇنلىقى 25 كىلومېتىر. كەڭلىكى 10 مېتىر.



تەبىئىي جۇغراپىيەلىك جىسىملارنىڭ ناملىرى



## مۇھىم تەبىئىي جۇغراپىيىلىك جىسىملارنىڭ ئۆلچەملىك نامى (تاغ، تاغ چوققىسى، تاغ ئېغىزى، جىلغا، دەريا، ساي، چارۋىچىلىق نۇقتىلىرى)

(تاغ)

تەكلىك تاغ

تەكلىك تاغ ناھىيە شەھىرىنىڭ جەنۇبىدىكى 85 كىلومېتىر جايغا جايلاشقان. شەرقى چىرا ناھىيە تاغلىرى بىلەن چىگرىلىنىدۇ. جەنۇبى تەرىپى شىزاڭغا تۇتۇشىدۇ. غەربى تەرىپى خوتەن ناھىيە چىگرىسىدىكى تاغلارغا ئۇلىنىدۇ. شىمالى تەرىپى لوپ ناھىيىسىگە قاراپ تۇرىدۇ. ئۇ كوئېنلۇن تاغلىرىنىڭ بىر تارمىقى، ئوتتۇرىچە ئېگىزلىكى 4 مىڭ مېتىر، ئاچچىق، ئوتتۇراقىر، قۇمات تاغلىرىدىن تەركىپ تاپقان. پۈتكۈل تاغ لوپ ناھىيىسىنىڭ جەنۇبى قىسمىدىن توغرا كىسىپ ئۆتىدۇ ۋە 50 نەچچە كىلومېتىر ئۇزۇنسىغا سوزۇلۇپ بىر تەبىئىي توساق ھاسىل قىلغان. ئاساسى چوقا 5600 مېتىر ئېگىز بولۇپ، يىل بويى قارا تۇمان قاپلاپ تۇرىدۇ. ئادەم ۋە ھايۋان ئۆتەلمەيدۇ. شۇڭا تەكلىك (تەك ئېگىزلىك) دەپ نام ئالغان. يەنە بىر خىل رىۋايەتتە بايان قىلىنىشىچە، چوققا قىرغاق پەقەت كىيىك تېكىسىلا چىقالغاچقا «تېكىلىك» دەپ نام ئالغان.

دېڭىز يۈزىدىن 4800 مېتىر ئېگىز جايدا قار كۆپ بولۇپ، يىل بويى قار بىلەن قاپلىنىپ، خوددى مىس كېيىگەن باتۇرغا ئوخشاش ھەيۋەتلىك كۆرۈنىدۇ. تاغ قاپتاللىرىدا يامغۇر، قار سۇلىرى تولۇق، يايلىقى مول بولۇپ، بۇ يەر ناھىيىمىزنىڭ مۇھىم يازلىق يايلىقى ھېساپلىنىدۇ. تاغدا كىيىك، ئۇلا قاتارلىق ياۋايى ھايۋانلار ياشايدۇ.

(تاغ)

ئاچچىق تاغ

ئورنى ناھىيە شەھىرىنىڭ جەنۇبىدا. ناھىيە شەھىرى بىلەن ئارىلىقى 60 كىلومېتىر، جەنۇب-تىن شىمالغا سوزۇلغان. دېڭىز يۈزىدىن ئوتتۇرىچە ئېگىزلىكى 2500 مېتىر، ئەڭ ئېگىز چوققىسى دېڭىز يۈزىدىن 2700 مېتىر ئېگىز. ئاچچىق دەرياسى تاغ ئالدىدىكى تۈزلۈقسايىدىن ئېقىپ ئۆتكەندىن كېيىن سۈيى ئاچچىق بولۇپ كېتىدۇ. شۇڭا ئاچچىق دەپ نام ئالغان. بۇ تاغدىن گەنجى، ئاھاك تېشى، كۆمۈر كۆپ چىقىدۇ. بولۇپمۇ ئاھاك تېشى بىلەن گەنجى كۆپ چىققانلىقتىن داڭقى بار. گەنجى داۋىنى گەنجى ۋە ئاھاك تېشى چىقىدىغان مۇھىم بازا بولۇپ، يۈزەكى مۆلچەر بويىچە تاغ ئاستى مەھسۇلاتى 2 مىليارت 100 مىليون توننا كېلىدۇ. ئاچچىق تاغ بەلباغلىرى ئاساسلىق يازلىق يايلاق ھېساپلىنىدۇ.

(تاغ چوققىسى)

تۈگمەنتاشلىق

ئورنى ناھىيە شەھىرىنىڭ جەنۇبىدىكى 40 كىلومېتىر جايدا. بۇ تاغدىن ئاساسەن تۈگمەن تېشى

كۆپ چىققاچقا تۈگمەنتاشلىق دەپ نام ئالغان. بۇ كوئىنلۇن تاغلىرىنىڭ بىرىكىچك تارمىقى بولۇپ ئۇزۇنلىقى تەخمىنەن 5 كىلومېتىر، كەڭلىكى 3 كىلومېتىر، دېڭىز يۈزىدىن 2200 مېتىر ئېگىز، يېپىنچا ئۆسۈملۈك يوق.

(تاغ ئېغىزى)

پەشتاق

ئورنى ناھىيە شەھىرىنىڭ غەربى جەنۇبىغا جايلاشقان. ناھىيە شەھىرى بىلەن ئارىلىقى 44 كىلومېتىر، كوئىنلۇن تاغلىرىنىڭ شىمالىدىكى ئوتتۇرا تاغ بەلبېغى ھىساپلىنىدۇ. غەربى يۇرۇڭ-قاش دەرياسىنىڭ ئوتتۇرا ئېقىنىغا تۇتۇشىدۇ. دېڭىز يۈزىدىن ئېگىزلىكى 2900 مېتىر، تاغ ئېغىزىدا داياسالغان 2 مېتىر كەڭلىكتە تاغ يولى بولۇپ يولۇچىلار ۋە ھارۋا قاتنايدۇ. بۇ يول خوتەن-لوپىن تونگۇزۇلۇققا بارىدىغان بىردىن-بىر قاتناش يولى ھىساپلىنىدۇ. پەشتاق پەلەمپەي دېگەن مەنىدە بولۇپ يول بارغانسرى ئېگىزگە قاراپ ئۆرلىگەچكە شۇنداق نام ئالغان.

(جىلغا)

سالمىق

ئورنى ناھىيە شەھىرىنىڭ جەنۇبىدىكى ئاچچىق تاغ ئىچىدە، ناھىيە شەھىرى بىلەن ئارىلىقى 35 كىلومېتىر، ئاچچىق دەرياسىنىڭ تۆۋەن ئېقىمىغا جايلاشقان. دېڭىز يۈزىدىن 2419 مېتىر ئېگىز. ئۇزۇنلىقى 20 كىلومېتىر، كەڭلىكى تەخمىنەن 250 مېتىر، چوڭقۇرلىقى 100 مېتىر، كەلكۈن مەزگىلدە جىلغا ئىچىدىكى ئېقىم مىقدارى سېكونتىغا 12 كۇبمېتىر، بۇ جىلغىدا سالما كۆپ بولغاچقا سالمىق دەپ نام ئالغان.

(جىلغا)

خالقجىلغىسى

ئورنى ناھىيە شەھىرىنىڭ جەنۇبىدىكى ئاچچىق تاغ ئىچىدە، ناھىيە شەھىرى بىلەن ئارىلىقى 30 كىلومېتىر، ئۇزۇنلىقى 4 كىلومېتىر، كەڭلىكى 480 مېتىر، چوڭقۇرلىقى 80 مېتىر، رىۋايەت قىلىنىشىچە تەخمىنەن 200 يىل بۇرۇن خالىق ئىسىملىك ئوۋچى مۇشۇ يەردە ئۆلۈپ كەتكەنلىكتىن خالىقجىلغىسى دەپ نام ئالغان.

(جىلغا)

سېسقىيار

ئورنى دول يېزىسى تۇرۇشلۇق جاينىڭ شىمالىدا. ناھىيە شەھىرى بىلەن ئارىلىقى 14.6 كىلومېتىر، ئۇزۇنلىقى تەخمىنەن 5 كىلومېتىر، زىمىنى چوڭقۇر، ئوتتۇرىسى سازلىق، قۇمۇشلۇق، يىل بويى سۇ يىغىلىپ، سېسقى پۇراپ تۇرغاچقا سېسقىيار دەپ نام ئالغان.

يۇرۇڭقاش دەرياسى

يۇرۇڭقاش دەرياسى «ۋى شۇ» ناملىق كىتاپتا خەنزۇچە 首拔河 (مۇباخىيى) دەپ يېزىلغان. «يۈەن سۇلالىسىنىڭ تارىخى» دا 玉河 (يۈيخىيى) دەپ يېزىلغان. «قورىغاننىڭ خەرىتىلىك تەزكىرىسى» دە يۇرۇڭقاش قىر دەپ يېزىلغان. بۇ دەريا كوئىنلۇن تاغلىرىنىڭ شىمالىدىكى چاڭچىمەن داۋىنىدىن باشلىنىدۇ. «شىنجاڭنىڭ خەرىتىلىك تەزكىرىسى» دە چاڭچىمەن نى 昌其滿 دەپ يازغان. دەريانىڭ ئومۇمى ئۇزۇنلىقى 197 كىلومېتىر. يىللىق ئوتتۇرىچە ئېقىم مىقدارى 2 مىليارت 320 مىليون كۇبمېتىر، بۇ دەريانىڭ ئوتتۇرا قىسمى لوپ ناھىيىسىنىڭ سامپۇل، بۇيا، يۇرۇڭقاش، جىيا قاتارلىق يېزا بازارلىرىنىڭ غەربى چېتىدىن ئېقىپ ئۆتىدۇ. ھەر يىلى لوپ

ناھىيىسىگە ئېقىپ كىرىدىغان سۇ مىقدارى 650 مىڭ كۇب مېتىر، يۇرۇڭقاش دەرياسىنىڭ ئايغى قۇرۇلۇش دىگەن يەردە قارىقاش دەرياسى بىلەن قۇشۇلۇپ خوتەن دەرياسىنى ھاسىل قىلىدۇ ۋە تەكلىماكان چۆلىنى كىسىپ ئۆتۈپ، تارىم دەرياسىغا قۇيۇلىدۇ.

(دەريا)

### ئاچچىق دەرياسى

ئورنى سامپۇل يېزىسى تۇرۇشلۇق جايىنىڭ جەنۇبىدىكى 25 كىلومېتىر جايدا. بۇ دەريا تاغ ئىچىدىن ئېقىپ تاغ ئالدىدىكى تۇزلۇقسايدا كەلگەندە تەمى ئاچچىق بۇلۇپ كىتىدۇ. شۇڭا ئاچچىق دەريا دەپ نام ئالغان. جەنۇبتىن شىمالغا قاراپ ئاقىدۇ. تىكلىك تاغنىڭ شەرقى جەنۇبىدىن 2500 مېتىر يىراقلىقتىكى ئوتتۇراتاغ بەلباغلىرىدىن باشلىنىپ، ئاچچىق تاغ بەلباغلىرىدا قوشۇلۇپ، بىر ئېقىن بولۇپ شەكىللەنگەن. ئومۇمىي ئۇزۇنلىقى 150 كىلومېتىر، باش تەرەپتە قار ۋە مۇز ئاز ئېرىگەنلىكتىن سۈيى يىتىشمەي پەسىللىك دەريا قاتارىغا كىرىدۇ. بۇ دەريا ئاچچىق تاغ جىلغىسىدىن ئېقىپ ئۆتۈپ سايدا كىرگەندە سېڭىپ تۈگەيدۇ. تېرىلغۇ يەردىن ئېقىپ ئۆتۈش ئۇزۇنلىقى 32 كىلومېتىر، سۇ يۈزىنىڭ ئوتتۇرىچە كەڭلىكى 12 مېتىر، يىللىق ئېقىن مىقدارى سېكونتىغا 0.44 كۇبمېتىر، يىللىق ئوتتۇرىچە ئومۇمىي ئېقىن مىقدارى 14 مىليون كۇبمېتىر. ھەر-يىلى 6-ئايدىكى كەلكۈن مەزگىلىدە ئايلىق ئومۇمىي ئېقىن مىقدارى 650 كۇبمېتىر، سۇغۇرۇش كۆلىمى 2950 مو.

(دەريا)

### ساقى دەرياسى

ئورنى سامپۇل يېزىسى تۇرۇشلۇق جايىنىڭ جەنۇبىدا. ناھىيە شەھىرى بىلەن ئارىلىقى 25 كىلومېتىر، ئاچچىق تاغ جىلغىسىدىن باشلىنىپ، بەشتوغراق چۆلىگە ئېقىپ كىرىپ سېڭىپ كىتىدۇ. بۇ پەسىل خا-رەكتىرلىك دەريا. ھەريىلى 5-ئايدىن 9-ئايغىچە تاغ يامغۇر سۈيى بىلەن تولۇقلىنىدۇ. ئومۇمىي ئۇزۇن-لىقى 40 كىلومېتىر، ئوتتۇرىچە كەڭلىكى 4 مېتىر، باشتىن ئاخىرى سايدىن ئېقىپ ئۆتكەچكە پاي-دىلانغىلى بولمايدۇ. «ساقى» دېگەن سۆز «ساق» دىن ئۆزگەرگەن. تارىخى مەنبەلەردىن قارىغاندا، قەدىمكى خوتەندە ياشىغان ساق مىللىتىنىڭ نامى بىلەن ئاتالغان دەپ پەرەز قىلغىلى بولىدۇ.

(دەريا)

### پاختىماق دەرياسى

ئورنى لوپ ناھىيە شەھىرىنىڭ شەرقىدىكى 35 كىلومېتىر جايدا. تىكلىك تاغلىرىنىڭ ئالدىنقى تاغ بەلباغلىرىدىن باشلىنىدۇ. ئومۇمىي ئۇزۇنلىقى 150 كىلومېتىر، ئوتتۇرىچە كەڭلىكى 5 مېتىر. تاغ ئىچىدىكى يامغۇر سۈيى بىلەن تولۇقلىنىدۇ. بۇ پەسىل خارەكتىرلىك دەريا لوپ بىلەن چىرا ئوتتۇرىسىدىكى چېگرا سايدىن ئېقىپ ئۆتىدۇ. پايدىلانغىلى بولمايدۇ. ئەڭ يۇقىرى ئېقىن مىقدارى سېكونتىغا 10 كۇبمېتىر، يېقىنقى بىرنەچچە يىلدىن بويان ھاۋا كىلىماتىنىڭ ئۆزگىرىشى تۈپەيلىدىن، باش تەرەپتە سۈيى يوق. دەريا قۇرۇپ كىتىدۇ. رىۋايەت قىلىنىشىچە دەريا بېشىدىكى تاغ ئارىسىدا ئاپئاق بۇلۇتلار خۇددى پاختىغا ئوخشاش كۆكتە لەيلەپ تۇرغانلىقتىن پاختىلىق دەپ نام ئالغان.

(دەريا)

### ئوتتۇرا قىر دەرياسى

ئورنى ناھىيە شەھىرىنىڭ جەنۇبىدىكى 25 كىلومېتىر جايدا. پەسىل خاراكىتىرلىك دەريا.

ئاساسەن باش ئوتتۇرا قىر ۋە تۆۋەن ئوتتۇرا قىر تاغلىرىدىن ئېقىپ كەلگەنلىكتىن شۇنداق نام ئالغان. تىكىلىك تاغنىڭ ئالدىنقى تاغ بەلباغلىرىدىن باشلىنىدۇ. ئومۇمىي ئۇزۇنلىقى 100 كىلو-مېتىر. كەڭلىكى 4 مېتىر. تاغ ئىچىدىكى يامغۇرسۇيى بىلەن تۇلۇقلىنىدۇ. ھەريىلى 5-ئايدىن 9-ئاينىغىچە سۇ ئاقىدۇ. ئەڭ چوڭ ئېقىن مىقدارى سېكۇنتىغا 25 كۇمپېتىر. باشتىن ئاخىرى سايىدىن ئېقىپ ئۆتكەنلىكتىن پايدىلانغىلى بولمايدۇ.

(دەريا)

### قۇراماق دەرياسى

ئورنى ناھىيە شەھىرىنىڭ جەنۇبىدىكى 23 كىلومېتىر جايدا. ئوتتۇرا قىر تاغ جىلغىسىدىكى ئاق قۇمدىن باشلىنىپ، بەشتوغراق يېزىسىنىڭ چۆلىگە ئېقىپ كىرىپ سېڭىپ كىتىدۇ. پەسىللىك دەريا: تاغ ئىچىدىكى يامغۇرسۇيى بىلەن تۇلۇقلىنىدۇ. ھەريىلى 5-ئايدىن 9-ئاينىغىچە سۇ ئاقىدۇ. ئەڭ چوڭ ئېقىن مىقدارى سېكۇنتىغا 15 كۇمپېتىر. بۇ دەريا باشتىن ئاخىرى سايىدىن ئېقىپ ئۆتكەچكە پايدىلانغىلى بولمايدۇ. «قۇرام» دىگەن چوڭ تاش دىگەن مەنىدە بولۇپ دەريانىڭ باش تەرىپى قۇرام تاشلىق بولغاچقا شۇنداق نام ئالغان.

(كۆلمەك)

### ئىلەككۆلمەكى

ئورنى چارباغ يېزىسىنىڭ شەرقىدىكى 4.7 كىلومېتىر جايدا، زىمىنى پەس، يەر ئاستىدىن چىققان سۇ يىغىلىپ كۆلمەك ھاسىل بولغان. كۆلىمى تەخمىنەن 20 مو، بېلىق باققىلى بولۇدۇ. بۇ، يەر ئاستى بۇلاق سۇيى بىلەن سىرتتىن ئېقىپ كەلگەن ساقىندى سۇ بىرلىشىپ كۆلمەك ھاسىل بولغاچقا ئىلەككۆلمەكى دەپ ئاتالغان.

(چارۋىچىلىق مەيدانى)

### تىكەمەك

ئورنى ناھىيە شەھىرىنىڭ شەرقى جەنۇبىدىكى 80 كىلومېتىر جايدىكى تىكىلىك تاغ رايونىغا جايلاشقانلىقى ئۈچۈن تىكىلىك دەپ نام ئالغان. كۆلىمى 828 مو، بۇ پۈتۈن ناھىيە بويىچە ئاساسلىق يازلىق يايلاق بولۇپ، تەبىئىي شەكىللەنگەن. بۇ يەردە 10 مىڭ تۇپاق چارۋا باققىلى بولۇدۇ. ياۋايى ھايۋاناتلاردىن كىيىك، ئۇلا قاتارلىقلار ياشايدۇ.

(چارۋىچىلىق نۇقتىسى)

### ئاچچىق يايلىقى

ئورنى ناھىيە شەھىرىنىڭ جەنۇبىدىكى 60 كىلومېتىر جايدا. بۇ يەر ئاچچىق تاغ ئىچىگە جايلاشقانلىقى ئۈچۈن شۇنداق نام ئالغان. ئومۇمىي كۆلىمى 274 مىڭ 600 مو، يازلىق ۋە قىشلىق يايلاق بولۇپ، ناھىيىمىزدىكى موھىم يايلاقلارنىڭ بىرى. بۇ يايلاقتا 13 مىڭ 730 تۇپاق قوي باققىلى بولۇدۇ. كىيىك، ئۇلا قاتارلىق ياۋايى ھايۋاناتلار ياشايدۇ.

(چارۋىچىلىق نۇقتىسى)

### شىرەھامك

ئورنى سامپۇل يېزىسى تۇرۇشلۇق جايىنىڭ شەرقى جەنۇبىدا، ناھىيە شەھىرى بىلەن ئارىلىقى 80 كىلومېتىر، تاغ ئالدى تۈزلەڭ جاڭگاللىق. بۇ يەر شۇناق كۆپ ئۆسۈدىغان زەيلىك، شورلوق بولغاچقا شىرەھامك دەپ نام ئالغان. كۆلىمى 2 مىڭ مو، قومۇش، چىم ئۆسۈدۇ. 800 قوي باققىلى بولۇدۇ.

(چارۋىچىلىق نۇقتىسى)

### شاھالباغ



ئورنى دول يېزىسى تۇرۇشلۇق جاينىڭ شەرقى جەنۇبىدا. ئارىلىقى 1.7 كىلومېتىر. قۇم، بوران كۆپ چىققانلىقتىن شامالباغ دەپ ئاتالغان. تۆت ئەتراپى جىگدىلىك، كۆلىمى 300 مو، 520 قوي باققىلى بولۇدۇ.

(چارۋىچىلىق نۇقتىسى)

مامۇتكۆلمەك

ئورنى دول يېزىسى تۇرۇشلۇق جاينىڭ شەرقى جەنۇبىدىكى 9.3 كىلومېتىر جايدا، زىمىنى چوڭقۇر، دەسلەپتە مامۇت ئىسىملىك چارۋىچى ئۆي سېلىپ چارۋا باققانلىقتىن مامۇتكۆلمەك دەپ نام ئالغان. كۆلىمى 500 مو، 400 قوي باققىلى بولۇدۇ.

(چارۋىچىلىق نۇقتىسى)

چىلەكقۇم

ئورنى دول يېزىسى تۇرۇشلۇق جاينىڭ شەرقى شىمالىدىكى 7 كىلومېتىر جايدا، بۇ يەردە ئىككى چوڭ قۇم دۆۋىسى چىلەك (+) شەكلىدە گىرەلىشىپ تۇرغاچقا چىلەكقۇم دەپ نام ئالغان. چۆللۈك يايلاق، كۆلىمى 600 مو، 400 قوي باققىلى بولۇدۇ.

(چارۋىچىلىق نۇقتىسى)

قوشقۇدۇق

ئورنى دول يېزىسىنىڭ شەرقىدىكى 20 كىلومېتىر جايدا. بۇرۇن چارۋىچىلار ھايۋان سوغۇرۇ-دىغان ئىككى قۇدۇق كولىغان، شۇڭا قوشقۇدۇق دەپ نام ئالغان، چۆللۈك يايلاق، كۆلىمى 1000 مو، 2000 قوي باققىلى بولۇدۇ.

(چارۋىچىلىق نۇقتىسى)

شورلۇقتۇيما

ئورنى دول يېزىسى تۇرۇشلۇق جاينىڭ شەرقى شىمالىدىكى 18 كىلومېتىر جايدا. بۇ يەرنىڭ زىمىنى چوڭقۇر، زەيلىك بولغاچقا شورلۇقتۇيما دەپ نام ئالغان. قىش پەسىللىك چۆللۈك يايلاق. كۆلىمى 6000 مو، 3000 قوي باققىلى بولۇدۇ.

(چارۋىچىلىق نۇقتىسى)

زۇلاۋتوغراق

ئورنى ھاڭگىي يېزىسى تۇرۇشلۇق جاينىڭ غەربى شىمالىدىكى 6.5 كىلومېتىر جايدا. زۇلاۋى ئىسىملىك ئادەم نامىغا قويۇلغان. توغراق بولغاچقا شۇنداق ئاتالغان. چۆللۈك يايلاق بولۇپ، يانتاق قۇمۇش، يۇلغۇن كۆپ ئۆسۈدۇ. چۆل ئوتتۇرسىدا بىرتۈپ توغراق قەد كۆتۈرۈپ تۇرىدۇ. كۆلىمى 1200 مو، 700 قوي باققىلى بولۇدۇ.

(ساي)

گۇرۇنچامق

ئورنى ناھىيە شەھىرىنىڭ شەرقى جەنۇبىدىكى 12 كىلومېتىر جايدا. ئاچچىق دەرياسىنىڭ تۆۋەن ئېقىمىدا، كۆلىمى 1.2 كۋادرات كىلومېتىر، ھېچنەرسە ئۈنمەيدىغان ساي بولۇپ، ئۇش-شاق ئاق شېغىل كۆپ بولغاچقا ئاق شېغىلنى گۇرۇچكە ئوخشۇتۇپ «گۇرۇنچىلىق» دەپ نام قويۇلغان (گۇرۇنچا يەرلىك شۇە تىل بولۇپ گۇرۇچ دىگەن مەنىدە).

(ساي)

تۈزلۈقساي

ئورنى ناھىيە شەھىرىنىڭ شەرقى جەنۇبىدىكى 6.5 كىلومېتىر جايدا. جەنۇبى ئاچچىق تاقىقا تۇتۇشىدۇ. كۆلىمى تەخمىنەن 10 كۋادرات كىلومېتىر، شېغىللىق، بۇ جايدىن يەرلىك تاش تۈز كۆپ چىققانلىقتىن تۈزلۈقساي دەپ نام ئالغان.


## ناچى

(چۆل)  
ئورنى جىيا يېزىسىنىڭ شەرقى شىمالىدىكى 21 كىلومېتىر جايدا. كۆلىمى تەخمىنەن 1200 مو، قۇمۇش، يانتاق كۆپ ئۆسۈدۇ. «ناچى» دىگەن قۇمۇشتىن ياسالغان، مەشۇت يىپ تۇرۇدىغان غالتەك بولۇپ بۇيەرنىڭ قۇمۇشىدىن كۆپلەپ ناچى ياسىغىلى بولۇدۇ. شۇڭا ناچى دەپ نام ئالغان.

## سېغىزدۆڭ

(چۆل)  
ئورنى جىيا يېزىسىنىڭ شىمالغا قىيپاش شەرقىدە، ئارلىقى 9 كىلومېتىر، تەكلىماكان چۆلىنىڭ جەنۇبىغا جايلاشقان. كۆلىمى 140 كۋادرات كىلومېتىر، يانتاق بىلەن توغراق ئۆسۈدۇ. بۇ يەرقەدىمكى يۇرۇققاش دەريا ئورنى بولغانلىقتىن سېغىز كۆپ، ئورنى ئېگىز، شوڭا سېغىزدۆڭ دەپ نام ئالغان.

ئاسار ئەتىقىلەر نامى



## مۇھىم بولغان قەدىمكى يادىكارلىق، قەدىمكى قەبرىلەرنىڭ ئۆلچەملىك نامى

(خاراھە ئىزى)

راۋاق بۇتخانا خاراھەمقى

«راۋاق» دىگەن نام يەرلىك خەلقنىڭ (ئۇيغۇر خەلقىنىڭ) مۇشۇ يەردىكى بۇتخانىنىڭ ساق-لىنىپ قالغان گۈمبەز شەكلىدىكى كۆرۈنىشىگە قاراپ قويغان ئۇيغۇرچە ئىسمى بولۇپ، بۇتخانىنىڭ ئەسلى نامى ئالەمدىن ئۆچكەن. شۇڭا ئۇنى ھازىرچە راۋاق بۇتخانىسى (گۈمبىزى) دەپ ئاتايمىز. راۋاقنىڭ ئورنى جىيا يېزىسىنىڭ شىمالىدىن 40 كىلومېتىر يىراقلىقتىكى چۆل ئوتتۇرىسىغا جايلاشقان. 4 ئەتراپى بىپايان قۇم دۆۋىلىرى بىلەن قاپلانغان. بۇتخانىنىڭ ئەتراپىدىكى نۇرغۇن قۇرۇلۇشلار ئالمىقچان قۇم تىگىدە كۆمۈلۈپ ياتقان بولسىمۇ ئىنتايىن ئاز ساندىكى قالدۇق تامنىڭ ئۈستى كۆرۈنۈپ تۇرىدۇ. بۇتخانىنىڭ ئاساسى قۇرۇلۇشنى خېلى ئېنىق پەرق ئەتكىلى بولىدۇ.

راۋاق-بۇتخانىنى مەركەز قىلغان بۇددا دىن قۇرىلىشى بولۇپ، گۈمبەزنىڭ ئۈستى يۇمۇلاق، ئاستى 4 بۇرجەكلىك، گۈمبەزنىڭ چوققىسى بۇزۇلغان، ھازىر ئېشىپ قالغىنى ئۈچ قەۋەت بولۇپ، 1-قەۋەتنى 4 بۇرجەك شەكلىدە، ئېگىزلىكى 2.5 مېتىر، ئايلىنىما ئۇزۇنلىقى 24 مېتىر، 2-قەۋەتتىمۇ تۆت بۇرجەك شەكلىدە بولۇپ، ئېگىزلىكى 2.8 مېتىر، ئايلىنىما ئۇزۇنلىقى 11 مېتىر، 3-قەۋەتنى (چۇقۇسى) يۇمۇلاق شەكلىدە، ئىچى كاۋاك، ئېگىزلىكى 3.6 مېتىر، چوققىسىنىڭ دىئامېتىرى 9 مېتىر، گۈمبەزنىڭ تۆت تەرىپىدە ئۈستىگە چىقىدىغان بىردىن پەلەمپەي ياسالغان، كەڭلىكى 3.5 مېتىر بولۇپ، بىۋاسىتە 2-قەۋەتكە چىققىلى بولىدۇ. پۈتكۈل گۈمبەز ناھايىتى قاتتىق چاپلىشىدىغان ئاق سېغىز كەسەك بىلەن ياساپ قويۇرۇلغان.

راۋاق بۇتخانىسىنىڭ (گۈمبەزنىڭ) تۆت ئەتراپىدا تۆت چاسلىق ھويلا تېمى قويۇرۇلغان. تام ئانچە-مۇنچە يېقىلىپ چۈشكەن بولسىمۇ لېكىن ئېنىق پەرق ئەتكىلى بولىدۇ. بولۇپمۇ شەرق ۋە شىمال تەرەپتىكى 2 يول تام خېلى ياخشى ساقلىنىپ قالغان. شەرقى تامنىڭ ئۇزۇنلىقى 49 مېتىر، شىمالى تامنىڭ ئۇزۇنلىقى 46 مېتىر، غەربى تام قۇم تىگىدە قالغان. جەنۇبى تامنى ئېغىر دەرىجىدە شامال يالاپ بۇزۇۋەتكەن. بىرقەدەر ياخشى ساقلىنىپ قالغان شەرقى ۋە شىمالى تامنىڭ ئېگىزلىكى 2.75 مېتىر، ئۈستىنىڭ كەڭلىكى 0.75 مېتىر، تامنىڭ ئىچكىرىكى تەرىپى ئاھاك بىلەن ئاقارتىلغان. تامغا سېغىز بۇتلار چاپلاپ قويۇرۇلغان. بۇتلار ئولتۇرغان شەكلىدە ياسالغان. بۇت ئېگىزلىكى تەخمىنەن 1.3 مېتىر، ئەڭ كەڭ يېرى 0.90 مېتىر، ناھايىتى ئۇستىلىق بىلەن ئىشلەنگەن. قۇلى بىلەن پۈتۈننىڭ ھالىتى بىر-بىرىگە ئوخشىمايدۇ. ھەر بىر بۇتنىڭ ئارىلىقى 15 سانتىمېتىر قىلىپ ياسالغان. بۇتلارنىڭ ئارىلىقىدىكى بوش ئورۇنغا تام سۈرەت سىزىلغان. قول بىلەن سىزىلغان بۇ تام سۈرەتلىرىنىڭ سىزىقچىلىرىمۇ ئېنىق، بەدەن قىمپايمىتى تولۇق، بۇنىڭ تاڭ سۇلالىسى

دەۋردە سزىلغان ئالاھىدىلىكلىرى ئېنىق ۋە جەنۇبى ئاسىيالىقلارنىڭ كېيىنىش شەكىللىرىمۇ كۆرۈنىدۇ.

تۆت تەرەپتىكى تامنىڭ ئىچى سىرتىدا دىگۈدەك سېغىز بۇتلار چاپلاپ قوپۇرۇلغان بولۇپ. 140 نەچچە بۇت بارلىقى ھىساپلانغان. ھويلا تېمىنىڭ سىرتىدا يەنە بىر مۇھاپىزەت تېمى بار. ئۇنىڭ پەقەت جەنۇب تەرىپىنىڭ بىر بۆلىكىلا ساقلىنىپ قالغان، قالغانلىرى بۇزۇلۇپ تۈگىگەن. ھويلا- تېمىدىن 3 مېتىر يىراقلىقتا بۇت پارچىلىرى كۆرۈنىدۇ. راۋاق خارابىلىقى تارىختا ئېغىر بۇزغۇن- چىلىققا ئۇچرىغان. 1901- يىلى ئەنگىلىيىلىك سىتەيىن راۋاققا كېلىپ زور تۈركۈمدىكى مەدەنى- ئاسارەتلىقلەرنى ئوغۇرلاپ قاچقان ۋە خارابىلىقنىڭ پۈتۈن كۆرۈنىشىنى خەرىتىگە ئېلىۋالغان. 1906- يىلى سىتەيىن بۇ يەرگە يەنە بىر قېتىم كېلىپ، بىر تۈركۈم مەدەنى ئاسارەتلىقە بويسۇم- لىرىنى ئېلىپ قاچقان. 1929- يىلى ئەتىيازدا گىرمانىيەلىك چۈنكىمۇ بۇ يەرگە كېلىپ، مەدەنى ئاسارەتلىقلەرنى ئېلىپ قاچقان. ھەتتا گۈمبەزنىڭ شەرقى شىمالىدىكى بەزى بۇتخانىلارغىچە بارغان. ھازىر بىر جايدا ئېچىپ قازغان ئالامەتلىرىنى بىلىگىلى بولۇدۇ. 1943- يىلى لوپنىڭ ھاكىمى جۇباۋچىڭ ئادەم ئەۋەتىپ، ئالتۇندىن ياسالغان ئۈچ دانە بۇتنى ۋە باشقا مەدەنى ئاسارەتلىقلەرنى ئېلىپ كەتكەن. (بۇ مەدەنى ئاسارەتلىقلەرنىڭ ئاللىقاچان ئىزدىرىكى قالمىغان).

1929- يىلى 6- ئايدا ئىلىمىزنىڭ داڭلىق ئارخېئولوگىيە ئالىمى، فىرافسور خۇاڭ ۋىنيي بۇ يەرگە كېلىپ تەكشۈرگەندىن كېيىن ئېتىقان بۇرچەك ئىشىكىنى ھازىر تاپقىلى ۋە پەرق ئەتكىلى بولمايدۇ. بۇتخانىنىڭ شىمالى ۋە شەرقىدىن 300 مېتىر سىرتتا لايدىن ياسالغان بۇتنىڭ يەنە نۇرغۇن سۇنۇقلىرى بار. شۇنى ئويلاپ يەتكىلى بولۇدىكى، قەدىمدا بۇ يەر بۇددا دىنىنىڭ ئەۋجىگە چىققان يېرى بولۇپ، ئەتراپتا نورغۇن بۇتخانىلار سېلىنغان. خېلى كەڭ دائىرىدە بۇددا دىنىنىڭ شەھەر راۋاقلرى قۇرۇلغان.

فىرافسور خۇاڭ ۋىنيىنىڭ قارىشىچە قەدىمكى ئۇدۇن دۆلىتى قۇرۇلغاندىن كېيىنكى 165 يىلدا يەنى مىلادىدىن بۇرۇنقى 74- يىلى ئۆپچۆرسىدە بىروژنا بۇ يەرگە كېلىپ بۇددا دىنىنى تارقاتقان. بۇددا دىنىنىڭ ئۇدۇن دۆلىتىدە كەڭ تارقالغان ۋاخى مىلادى 132 - 152 يىللىرى ئارىلىقىدىكى ئىش. بۇددا دىنىدىن بۇرۇن ئۇدۇنلۇقلار شامان دىنىغا ئېتىقات قىلاتتى. خەن سۇلا- لىسى تارىخىدىكى «بەنچاۋ تەرجىمە ھالى» دا ئۇدۇن دۆلىتىنىڭ كىشىلىرى شامان دىنىغا ئېتىقات قىلاتتى دىيىلگەن. جەنۇبى ئاسىيادىن باشلانغان بۇددا دىن مەدىنىيىتى ئۇدۇن دۆلىتىگە كىرگەندىن كېيىن 7- 8 يىللىق تەرەققىيات نەتىجىسىدە ئاللىبۇرۇن قورسىغاغا ئېقىپ كىرگەن ئوتتۇرا تۈزلەڭلىك مەدىنىيىتى بىلەن قۇشۇلۇپ، گۈللەپ ياشىغان قورسىغا بۇددا دىن مەدىنىيىتىنى شەكىللەندۈردى. تاڭ سۇلالىسى دەۋرىگە كەلگەندە تاڭ سۇلالىسى پادىشاسى كۈندىن- كۈنگە بۇددا دىنىغا ئېتىقات قىلىشقا باشلىدى. قورسىغا مەدەنىيەت ئالماشتۇرۇش جەريانىدا تېخىمۇ گۈللەندى. راۋاق بۇزۇلۇشتىن ئىلگىرى قورسىغانىڭ بۇددا دىن مەدىنىيىتى گۈللەپ ياشاش دەۋرىگە قەدەم قويغان ئىدى. ئۇدۇن بىلەن چەرچەننىڭ بۇددا دىن راھىپلىرى بېرىش- كېلىش جەريانىدا كۆپچىلىكى تارىم ئويمانلىقىنىڭ جەنۇبىدىن ماڭاتتى. راۋاق دەل مۇشۇ قاتناش لىنى-



يېسىگە جايلاشقانلىقتىن تېخىمۇ گۈللەنگەن. كېيىن ئاللىقانداق سەۋەپلەر تۈپەيلىدىن بۇزۇلۇپ كېتىپ تەكشۈرۈشكە ئامال بولمىدى. ھازىر ناھىيە دەرىجىلىك مەدەنى ئاسارەتلىقلەرنى قوغداش ئورنى ھىساپلىنىدۇ.

### ئاقسېپىل

(خارابە ئىزى)

ئورنى ناھىيە بازىرىنىڭ غەربى شىمالغا جايلاشقان. ناھىيە بازىرى بىلەن بولغان تۈز ئارد-لىقى 15 كىلومېتىر، ئۇ بىر قەدىمكى شەھەر خارابىلىقى بولۇپ، يەر يۈزىدە ئاق سېغىز خىشتىن ئىشلەنگەن قەدىمكى شەھەر سېپىلىنىڭ مەلۇم قىسمى ساقلىنىپ قالغانلىقتىن ھازىرقى يەرلىك ئۇيغۇر خەلقىنىڭ تىلى بويىچە ئاقسېپىل دەپ نام ئالغان.

ئاقسېپىل قەدىمكى ئۇدۇن دۆلىتىنىڭ شەھەرلىرىنىڭ بىرسى بولۇپ، ئالبۇرۇن قۇم ئاستىدا كۆمۈلۈپ قالغان. ھازىر شەھەر سېپىلىنىڭ تەخمىنەن 90 مېتىر ئۇزۇنلۇقتىكى، 5 مېتىر ئېگىزلىك-تىكى قىسمى يەر يۈزىدە كۆرۈنۈپ تۇرىدۇ ۋە ئەسلى زامانغا تەئەللۇق بەزى قىياپەتلەر كۆرۈ-نۈپ تۇرىدۇ. 1959-يىلى مەركەز ۋە ئاپتونوم رايوننىڭ ئارخىئولوگىيە تەكشۈرۈش ئەترىتى تەكشۈ-رۈش ئېلىپ بېرىپ، خەن، تاڭ، سۇڭ دەۋرىدىكى قەدىمكى مىس داچەن پۇل ۋە قەدىمكى ئۇدۇن دۆلىتىنىڭ بۇت ھەيكەل بېشى، شۇنداقلا پىلە نۇسخىلىرىنى تاپقان. مۇشۇ ئەسىرنىڭ 20-يىللىرىدا نىستەين (ئەنگىلىيەلىك) بۇ يەرگە كېلىپ، بىر تۈركۈم مەدەنى مىراسلارنى ئوغۇرلاپ قاچقان. ھۆكۈم قىلىشقا قارىغاندا غەربى خەن دەۋرىدىكى قەدىمكى شەھەر دېيىشكە بولىدۇ. ھازىر ئاپتونوم رايون بويىچە 1-دەرىجىلىك قوغداش ئورنى ھىساپلىنىدۇ.

### باغداتمازار

(قەدىمكى قەبرە)

ئورنى ناھىيە بازىرىنىڭ شەرقى شىمالىدىكى دولسېرىق كەنتىدە، ناھىيە بازىرى بىلەن ئارىلىقى 3 كىلومېتىر، «باغدا» ئىراقنىڭ پايتەختى باغدا تە شەھىرىنى كۆرسىتىدۇ. بۇ قەدىمكى قەبرە بولۇپ، رىۋايەتلەردىن قارىغاندا، مىڭ يىل بۇرۇن ئىراقنىڭ پايتەختى باغدا تىلىق سەيىدىن دېگەن كىشى ئىسلام دىنىنى تارقىتىش مەقسىدى بىلەن كېلىپ شېھىت بولغاندىن كېيىن مۇشۇ مازارغا قويۇلغان. شۇندىن ئېتىبارەت باغداتمازار دەپ ئاتىلىپ، ئىسلام دىنىنىڭ تەقۋادارلىرى قازا قىلسا مۇشۇ مازارغا دەپن قىلىنغان. يېقىنقى دەۋىرلەرگىچە خېلى چوڭ دائىرىگە كېڭەيگەن. پۈتۈن مازارنىڭ كۆلىمى تەخمىنەن 360 مو بولۇپ، ئىسلام دىنىنىڭ تاۋاب قىلىنىدىغان مۇقەددەس جايلىرىدىن بىرسى بولۇپ قالغان. ھازىر بىر مەسچىت بار بولۇپ، كۆلىمى 333.5 كۋادراتمېتىر، بىرقېتىمدا 600 كىشى ناماز ئوقۇيالايدۇ. ئاپتونوم رايون بويىچە نۇقتۇلۇق مەدەنى يادىكارلىقلارنى قوغداش ئورنى ھىساپلىنىدۇ.

### سۈھە

(قەدىمكى قەبرە)

ئورنى جىيا يېزا تۇرۇشلۇق جايىنىڭ شىمالىدىكى 9.5 كىلومېتىر جايدا، تەكلىماكان چۆل ياقىسىغا جايلاشقان. «سۈھە» دېگەننى شۇ يەرلىك ئۇيغۇر مىللىتىنىڭ دىنى زاتلىرى «ھەربى نىشان» دەپ چۈشەندۈرىدۇ. رىۋايەت قىلىنىشىچە 900 يىل بۇرۇن ئىمام جاپپار ۋە ئىمام ئاسىم بۇ يەرگە دىنى تەرغىپ قىلىپ كېلىپ، يەرلىك خاقان سەنسىپۇل بىلەن ئۇرۇشۇپ، مۇشۇ يەرنى ھەربى

نشان قىلغان. شۇڭا بۇ يەر «سۈمە» دەپ ئاتالغان. ئىسلام دىنىنىڭ ئەۋزەللىكلىرى شېھىت بولۇپ مۇشۇ يەرگە دەپن قىلىنغان.

(قەدىمكى قەبرە)

ئىمام ئاسىم

ئورنى جىيا يېزا تۇرۇشلۇق يەرنىڭ شىمالىغا جايلاشقان. ئارىلىقى 10 كىلومېتىر، تەكلىما- كان چۆلىگە تۇتاش. رىۋايەت قىلىنىشىچە بۇ يەر ئىمام ئاسىمنىڭ قەبرىسى بولۇپ، تەخمىنەن 900 يىل ئىلگىرى ئىمام ئاسىم بۇ يەرگە كېلىپ ئىسلام دىنىنى تارقىتىش جەريانىدا يەرلىك خاقانلار بىلەن قوراللىق توقۇنۇش قىلىپ، سەنسىۋىل بىلەن ئۇرۇشقان. ئۇرۇشتا شېھىت بولغاندىن كېيىن مۇشۇ يەرگە قويۇلغان. ئىسلام دىنىنىڭ تاۋابچىلىرى كېيىن ئۇنىڭغا قەبرە قاتۇرۇپ تاۋاب قىلىش نەتىجىسىدە ئىسلام دىنىنىڭ تاۋابچىلىرى تاۋاب قىلىدىغان مۇقەددەس جاي بولۇپ قالغان. ھەريىلى 4-5- ئاي ئارىلىقىدا ھەرھەپتىنىڭ پەيشەنبەكۈنى 100 كىلومېتىر يىراقلىقتىكى جايلاردىن بىرنەچچە مىڭدىن تارتىپ 20 مىڭغىچە تاۋابچىلار بۇ يەرگە يىغىلىدۇ. ئۇلارنىڭ پائالىيىتى دەسلەپتە تاۋاب قىلىش بىلەنلا چەكلەنگەن بولسا بۇگۈنكى كۈندە تەرەققى قىلىپ، خەلق ئارىسىدىكى ئىجتىمائى پائالىيەتلەرگىچە كېڭەيگەن. يېقىنقى 100 يىلدىن بويان، تاۋاب قىلىشتىن باشقا يەنە چېلىشقا ئوخشاش مەدىنى كۆڭۈل ئېچىش پائالىيەتلىرى ۋە سودا سېتىق قاتارلىق پائالىيەتلىرىنى قىزىتىپ كەلمەكتە. بۇ جاي ھازىر ناھىيە دەرىجىلىك قوغدىلىدىغان ئورۇن ھىساپلىنىدۇ.

(قەدىمكى قەبرە)

بۇياھازار

بۇيا يېزىسىنىڭ شىمالىغا جايلاشقان. ئارىلىقى 500 مېتىر. مازارنىڭ كۆلىمى 80 مو ئەتراپىدا، ھازىر بىر مەسچىت، بىر دەرۋازا، قەبرە قاتۇرۇلغان ئىككى ئېغىز ئۆي، ئىككى ئېغىز زىكرىخانا بار. بۇيا مازار ھەققىدە 2 رىۋايەت بار. بىرى بۇياھازاردا بۇيا (ئۆسۈملۈك ئوت) كۆپ ئۆسىدىغان بولغاچقا بۇيا مازار دەپ نام ئالغان. ئىككىنچىسى، تەخمىنەن بۇندىن 900 يىل بۇرۇن ئەرەب ئەللىرىدىن ئىسلام دىنىنى تەرغىپ قىلغۇچى ئىمام مۇھەممەت نەقىي بىلەن ئىمام مۇھەممەت تەقىي (ئاتا-بالا) مۇشۇ يەردە شېھىت بولۇپ، جەسىدى بۇ مازارغا قويۇلغان. يۈز يىل ئۆتكەندىن كېيىن قەشقەردىكى ئىسلام دىنىنىڭ ۋارىسچىسى يۈسۈپ قادىرخان غازى بۇ يەرگە كېلىپ، ئىككى ئىمامنىڭ قەبرىسىنى تېپىش مەقسىدىدە بۇي كېپەك سالغاچقا «بۇي مازار» دەپ نام ئالغان دېيىلىدۇ. ھازىر بۇ مازار ئىسلام دىنى تاۋابچىلىرىنىڭ تاۋاب قىلىدىغان مۇھىم مازارلىرىدىن بىرى بولۇپ كەلمەكتە.

(مەسچىت)

جەھە

ئورنى ناھىيە بازىرىنىڭ غەربىدىكى 500 مېتىر جايغا، خوتەن يولىنىڭ جەنۇبىغا جايلاشقان. كۆلىمى 2 مو. بۇ ناھىيە شەھىرى ئىچىدىكى مۇسۇلمانلارنىڭ ئاساسلىق مەسچىتى بولۇپ، 100 يىل بۇرۇن ھازىرقى ناھىيىلىك جامائەت خەۋپسىزلىك ئىدارىسىنىڭ ئورنىغا سېلىنغانىدى. 1958-يىلى يېقىپ بۇزۇۋېتىلگەن. 1981-يىلى سىياسەت قويۇۋېتىلگەندىن كېيىن مۇسۇلمانلار ئاممىسى پۇل ئىئانە قىلىپ، مەبلەغ توپلاپ، ھازىرقى ئورنىغا قايتىدىن سالغان.

ھازىر بىر چوڭ مەسچىت ۋە جەمە ھۆيلىسى بار. بىر قېتىمدا 1500 ئادەم ناماز ئوقۇيالايدۇ.

سامپۇل قەدىمكى قەبرىستانىتى (قەدىمكى قەبرە)

ئورنى سامپۇل يېزىسىنىڭ شەرقى جەنۇبىدىن 2 كىلومېتىر يىراقلىقتىكى ساي داۋان باغرىغا جايلاشقان. 1983 - يىلى كۈز پەسلىدە تېپىلغان، 1983 - 1984 - يىللىرى ئاپتونوم رايونلۇق موزىيە-خانا ئارخېئولوگلىرى بۇ يەردە ئىككى قېتىم قېزىپ تەكشۈرۈش ئارقىلىق قەدىمكى بۆز گىلەم، ياغاچ قوراللار، ساپال قورال، گەج بىلەن قاتۇرۇلغان بۇت، قەدىمكى بۇتخانا جابدۇقلىرى، چاقماق تاش، تاغاق، شۇنداقلا جەسەت يۆگەيدىغان ھەرخىل يىپ، يۇڭ، يىپەك توقۇلما ماللارنى تاپقان ۋە بو ئىشلار بۇددا دىنى دەۋرىدىكى ئاسارەتتە ئىزى ئىكەنلىكىنى دەسلەپكى قەدەمدە مۇقىمىدىغان.



## سۈرەتلەر







لوپ شەھەر ۱- باشلانغۇچ مەكتىپى

ياڭاقزارلىق






گلمه توقوش




ياختا سېتىۋېلىش



سېمونت زاۋاتىسى







دولتۇنلاپ ئاقتان مەرۋايىت سۇلار (باش زاكۇ)



قارا كۆل سۇ ئامبىرى



سازلىقتىكى ئوتلاق




قۇملۇقنىڭ بوستانلىقى



ئۆستەڭ بويىدىكى ئورمان بەلباغى








ئۈجمىزارلىق

قۇرۇلۇش ئالدىدىكى سۇ - ئېلېكتىر ستانىسى









مەدەنىيەت يولى



مەدەنىيەت يولى





پىلچاقلار



ئىنچىلىق




بەش توغراق




يۈز ياشلىق ئۈزۈم يادشاھى

سامپۇلدىكى قەد كۆتۈرۈپ تۇرغان قەدىمكى تېرەك









ئاقسېپىل قەدىمكى شەھەر خارابىلىقى

راۋاق بۇتخانا خارابىلىقى






باعد ائما زار، جهه سی



تا چچیق تبهند دکی ئو جهه مارار







تىكىلىك تاغ



باغداتمازار



راۋاق بۇتخانىسىدىكى بۇتلار

## یہر نامی خاتردسی





# شىنجاڭ ئۇيغۇر ئاپتونوم رايونى لوپ ناھىيىلىك خەلق ھۆكۈمىتى ھۆججىتى

ل خ ھ (1983) 3-نومۇرلۇق

## لوپ ناھىيىلىك خەلق ھۆكۈمىتىنىڭ يەرنامىلىرى ئىشخانىسى قۇرۇپ، خىزمەتلەرنى قانات يايدۇرۇش توغرىسىدىكى ئۇقتۇرۇشى

ھەرقايسى گۇڭشى پارتكوم، خەلق ئىشلار بۆلۈم، جامائەت خەۋپسىزلىك ئىدارىسى، مەدەنىي مائارىپ بۆلۈم. سۇ ئېلىكتىر ئىدارىسى، ئورمانچىلىق مەيدانى، سۈپەتلىك ئۇرۇقچىلىق مەيدانىگە:

خوتەن ۋىلايەتلىك مەمۇرىي مەھكىمىسىنىڭ (1983) 94-نومۇرلۇق ئۇقتۇرۇشىنىڭ روھىغا ئاساسەن ناھىيىمىزدە يەرنامىلىرىنى ئومۇميۈزلۈك تەكشۈرۈش، تۈلۈقلاپ تەكشۈرۈش خىزمىتىنى قانات يايدۇرۇش ئۈچۈن مۇزاكىرە قىلىش ئارقىلىق مۇنداق قارار قىلىندى:

1. ناھىيىلىك يەرنامىلىرى ئىشخانىسى قۇرۇپ، ناھىيىمىزنىڭ يەرنامىلىرىنى ئومۇميۈزلۈك تەكشۈرۈش، تۈلۈقلاپ تەكشۈرۈشكە يېتەكچىلىك قىلىش خىزمىتىگە مەسئۇل بولىدۇ. مۇئاۋىن ھاكىم مەترۇزى سادىق مۇدىرلىققا، خەلق ئىشلار بۆلۈمىدىن يولداش جاڭ جىزگو، سۇ ئىدارىسىدىن يولداش شۈي شىڭكۈي مۇئاۋىن مۇدىرلىققا تەيىنلىنىدۇ. ھەمدە ھۆكۈمەت ئىشخانىسى، خەلق ئىشلار بۆلۈم، سۇ ئېلىكتىر ئىدارىسى، مەدەنىي مائارىپ بۆلۈملىرىنىڭ ھەر قايسىسىدىن بىر نەپەر-دىن كادىر ئاجىرتىپ، يەرنامىلىرى ئىشخانىسىدا خىزمەت ئىشلەيدۇ. (بۇندىن كېيىن خىزمەتنىڭ تەرەققىيات ئېھتىياجىغا قاراپ مۇناسىۋەتلىك تارماقلاردىن ۋاقىتلىق كۆپەيتىپ خادىم ئاجىردىتىلىدۇ.) پوچتا-تېلېگراف ئىدارىسى، شەھەر قۇرۇلۇشى ئىدارىسى، قوراللىق بۆلۈم قاتارلىق تارماقلار زور كۈچ بىلەن ماسلىشىشى، بۇ خىزمەتنى ياخشى ئىشلەشنى قوللىشى، ھەرقايسى گۇڭشېلارمۇ مۇناسىپ ھالدا گۇڭشى يەرنامىلىرىنى تەكشۈرۈش گۇرۇپپىسى قۇرۇپ خىزمەتلەرنى قانات يايدۇرۇشى كېرەك.

2-مۇزاكىرە قىلىش ئارقىلىق سۇ ئېلىكتىر ئىدارىسىدىن توختى ئەخمەتشا، مەدەنىي مائارىپ بۆلۈمىدىن غېنى توختىنى مەسئەلە تېچلىككە تەكلىپ قىلىپ، يەر ناملىرىنى ئومۇميۈزلۈك تەكشۈ-

رۇشنىڭ ئىسپاتلاش خىزمىتىگە ماسلاشتۇرۇش قارار قىلىندى.  
3-يەرنامىلىرى ئىشخانىسى ۋاختىنچە ھۆكۈمەت ئىشخانىسى ئىچىدە بولۇدۇ. 1983-يىلى  
كىتەرلىك خىراجەتنى يەرنامىلىرى ئىشخانىسى مالىيەگە مەلۇم قىلىدۇ.  
لوپ ناھىيىمەمك خەلق ھۆكۈمىتى

20 . 1 . 1983

# شىنجاڭ ئۇيغۇر ئاپتونوم رايونى لوپ ناھىيىلىك خەلق ھۆكۈمىتى ھۆججىتى

ل خ ھ (1984) 14-نومۇرلۇق

## لوپ ناھىيىلىك خەلق ھۆكۈمىتىنىڭ

ناھىيە شەھىرىدىكى كوچىلارغا نام بېرىش توغرىسىدىكى ئۇقتۇرۇشى

ھەرقايسى گۇڭشى باشقۇرۇش كومىتېتى، ناھىيىگە قاراشلىق ھەرقايسى ئورۇنلارغا: ناھىيە شەھىرىدىكى كوچىلارغا نام بېرىش بىز تۈرلۈك سەل قاراشقا بولمايدىغان، چۇڭقۇر ئەھمىيەتكە ئىگە بولغان، تارىخى خاراكتېرلىك خاتىرە نام. بۇ شەھەر بازارلارنى باشقۇرۇش، خەلق ئاممىسىنىڭ خەت ئالاقە، جەمئىيەت تەرتىپىنى ئىدارە قىلىش، شەھەر بازار موھىتىنى گۈزەللەشتۈرۈش، شەھەر بازارلارنىڭ ئۇزۇن مۇددەتلىك گۈيخۇاسىنى ئىشقا ئاشۇرۇش قاتارلىق جەھەتلەردە ئىنتايىن مۇھىم ئەھمىيەتكە ئىگە.

تارىخى ماتېرىياللارغا ۋە رېئال ئەھۋالغا ئاساسەن ناھىيىلىك يەر ناملىرىنى ئومۇميۈزلۈك تەكشۈرۈش ئىشخانىسى ناھىيە شەھىرىدىكى ھەرقايسى كوچىلارنىڭ نامىنى ئوتتۇرىغا قويدى. ھاكىملار يېغىنىدا مۇزاكىرە قىلىپ قارار قىلىش ئارقىلىق، ھەمدە ناھىيىلىك خەلق قورولستى دائىمى كومىتېتىنىڭ تەكشۈرۈپ تەستىقلىشى ئارقىلىق كوچا ناملىرى تۆۋەندىكىچە ئېلان قىلىندى.

1- تۆت چاسا يول ئېغىزىنى مەركەز قىلىپ شەرق، غەرب، جەنۇب، شىمالدىن ئىبارەت تۆت ئاساسى كوچىغا ئايرىم ھالدا تۆۋەندىكىدەك نام بېرىلدى.

(1) شەرقى چوڭ كوچا: تۈرلى ماللار ماگىزىنىدىن مالدوختۇرلۇق پونكىتىگىچە دول گۇڭشېگە تۇتاشقاچقا "دول يولى" دەپ نام بېرىلدى.

(2) غەربى چوڭ كوچا: جامائەت خەۋپسىزلىك ئىدارىسىدىن، يەمەكلىكلەرنى پىششىقلاپ ئىشلەش زاۋۇتىگىچە بولۇپ، ئاساسلىقى خوتەن تەرەپكە بارىدىغان يول بولغاچقا "خوتەن يولى" دەپ نام بېرىلدى.

(3) جەنۇبى چوڭ كوچا: بانكا بىناسىدىن ماشىنا ئەترىتىگىچە بولۇپ، ئاساسلىقى دول گۇڭشىنىڭ يۇقىرىسىغا بارىدۇ. بۇ يول بويىغا مەدەنىي مائارىپ ئورۇنلىرى ئاساس قىلىپ ئورۇن-لاشتۇرۇلغاچقا "مەدەنىيەت يولى" دەپ نام بېرىلدى.

(4) شىمالى چوڭ كوچا: ئۇنۋېرسال سودا سارىيىدىن پاختا زاۋۇتىگىچە بولۇپ ئاساسلىقى

ھاڭگىي گۇڭشېغا بارىدىغان يول بولغاچقا "ھاڭگىي يولى" دەپ نام بېرىلدى.

## 2- توققۇز تارماق يول

(1) خوتەن يولىدىن جەنۇپقا سوزۇلۇپ، ناھىيىلىك توك بىلەن تەمىنلەش پونكىتىغا بارىدىغان يول ئاساسلىقى "دۆۋەت" (يەرنامى) كە تۇتاشقاچقا "دۆۋەت يولى" دەپ نام بېرىلدى.

(2) خوتەن يولىدىن باشلىنىپ، شىمالغا سوزۇلۇپ "چاپال"غا بارىدىغان يولغا "چاپال يولى" دەپ نام بېرىلدى.

(3) لوپ گۇڭشى ماشىنا تېرىقچىلىق ئەترىتىدىن جەنۇپقا سوزۇلۇپ، ھاۋارايى پونكىتىغا بارىدىغان يولغا "يېڭىبازار يولى" دەپ نام بېرىلدى.

(4) يېزا ئىگىلىك ماشىنىلىرى بىلەن تەمىنلەش شىركىتىدىن شىمالغا سوزۇلۇپ، يېڭى مەھەل-لىگە بارىدىغان يولغا "قورغان يولى" دەپ نام بېرىلدى.

(5) 2-ئوتتۇرا مەكتەپتىن جەنۇپقا سوزۇلۇپ، ھاۋارايى پونكىتىغا بارىدىغان يول ئاساسلىقى سامپۇل گۇڭشېغا بارىدىغان يول بولغاچقا "سامپۇل يولى" دەپ نام بېرىلدى.

(6) قىزىل كۆۋرۈكتىن غەربكە سوزۇلۇپ، يېڭى مەھەللىگە بارىدىغان يولغا "بوستان يولى" دەپ نام بېرىلدى.

(7) ھۆكۈمەتنىڭ ئائىلىلىكلەر قورۇسىدىن شەرققە سوزۇلۇپ زەيداننىڭ كۆۋرۈكىگە بارىدىغان يولغا "يېڭىباغ يولى" دەپ نام بېرىلدى.

(8) دول يولىدىن شەرقى شىمالغا سوزۇلۇپ ناھىيىلىك قوراللىق ساقچى ئىترەتكە بارىدىغان يولغا "بوشقان يولى" دەپ نام بېرىلدى.

(9) لوپ بازارلىق پەيچۇسودىن شەرققە سوزۇلۇپ، ناھىيىلىك خەلق قوراللىق بۆلۈمىگە بارىدىغان يولغا "قازانباغ يولى" دەپ نام بېرىلدى.

يۇقارقى شەھەر كوچا ناملىرىنى ناھىيىلىك پىلان كومىتېتى (شەھەر قۇرۇلۇش ئىدارىسى) مەسئۇل بولۇپ ئىشلەيدۇ. ئاممىغا ئېلان قىلىندى.

لوپ ناھىيەلىك خەلق ھۆكۈمىتى

1984. 6. 28.



# شىنجاڭ ئۇيغۇر ئاپتونوم رايونى لوپ ناھىيىلىك خەلق ھۆكۈمىتى ھۆججىتى

ل خ ھ (1985) 58-نومۇرلۇق

## لوپ ناھىيىلىك خەلق ھۆكۈمىتىنىڭ ناھىيە شەھەر كوچىلىرىغا نام بېرىش توغرىسىدىكى ئۇقتۇرۇشى

- يېزىلىق، بازارلىق خەلق ھۆكۈمەتلىرى، ناھىيىگە قاراشلىق ھەرقايسى ئورۇنلارغا:
- شەھەرلەرنى ئومۇملاشتۇرۇپ پىلانلاش تەلپىگە ئاساسەن ناھىيىمىزنىڭ ناھىيە شەھىرىدىكى 16 كوچىنىڭ نامى ناھىيىلىك خەلق قورۇلتىيى دائىمى كومىتېتىنىڭ مۇدىرلار يېغىنىدا تەكشۈرۈپ موھاكىمە قىلىش پىرىنسىپىدىن ئۆتكەندىن كىيىن يەنى 1985-يىلى 11-ئاينىڭ 27-كۈنىدىكى ھاكىملار ئىشخانا يېغىنىدا تەكشۈرۈپ بىكىتىش ئارقىلىق تۆۋەندىكىچە ئېلان قىلىندى.
- 1- تۆت چاسا يول ئېغىزىنى مەركەز قىلىپ، شەرق، غەرب، جەنۇب، شىمالدىن ئىبارەت تۆت ئاساسلىق كۈچىغا ئايرىم-ئايرىم ھالدا تۆۋەندىكىچە نام بېرىلدى.
- (1) تۈرلى ماللەر ماگىزىنىدىن مال دوختۇرخانىسىغا بارىدىغان يول "دول يولى"
  - (2) جامائەت خەۋپسىزلىك ئىدارىسىدىن باشلاپ خوتەن تەرەپكە بارىدىغان يول "خوتەن يولى"
  - (3) بانكىنىڭ چوڭ بىناسىدىن باشلاپ ماشىنا دۈيىگە بارىدىغان يول "مەدەنىيەت يولى"
  - (4) بىرلەشمە سودا مەيدانىدىن پاختا زاۋۇتىغا بارىدىغان يول "ھاڭگىي يولى"
- 2- شەھەرنى ئايلىنىپ ئۆتىدىغان 3 يول تۆۋەندىكىچە:
- (1) خوتەن-نىيا تاشيولىدىن باشلىنىپ "دول ئۆستىكى"نى بويلاپ نېفىت شىركىتىدىن ئۆتۈپ، ماشىنا دۈيىدىن مال دوختۇرلۇق پونكىتىگە بارىدىغان، شەھەرنى ئايلىنىپ ئۆتىدىغان يول "دول ئۆستەڭ يولى".
  - (2) ناھىيە شەھىرىنىڭ شەرقى جەنۇبىدىكى خوتەن-نىيا تاشيولىنىڭ دول ئۆستىكى كىسىپ ئۆتىدىغان يېرىدىن غەربكە سوزۇلۇپ، ناھىيە بازىرىدىكى خوتەن يولىنىڭ غەربىي ئۇچى بىلەن تۇتۇشىدىغان يېرىگىچە ناھىيە بازىرىنى ئايلىنىپ ئۆتىدىغان يول «لوپ تاشيولى».
  - (3) ھاڭگىي يولى بىلەن تۇتۇشۇپ، لوپ بوشقان كەنت كومىتېتىدىكى تەرىپى دول ئۆستەڭ يولى بىلەن تۇتۇشىدىغان، شەھەرنى ئايلىنىپ ئۆتىدىغان يول "ئېگىز ئېرىق يولى"

### 3-باشقا كوچىلار

- (1) ناھىيىلىك توك بىلەن تەمىنلەش پونكىتى بىلەن لوپ تاشيولى تۇتۇشۇپ، خوتەر يولىدىن ئۆتۈپ، چاپال ئۆستىگە بارىدىغان يول "قورغان يولى"
- (2) ناھىيىلىك 2-ئوتتۇرا مەكتەپ بىلەن مەدەنىيەت يولى تۇتۇشۇپ غەربتىن ھاۋا رايى پونكىتى تەرەپكە سوزۇلۇپ، لوپ تاشيولى بىلەن تۇتۇشىدىغان يول "سامپۇل يولى"،
- (3) ھاۋا رايى پونكىتى بىلەن سامپۇل يولى تۇتۇشۇپ، خوتەن يولى ئارقىلىق يېزا ئىگىلىك ماشىنىلىرى بىلەن تەمىنلەش پونكىتىدىن ئۆتۈپ، يېڭى مەھەللىسىدىن چاپال ئۆستەڭ يولىغىچە بولغان يول "يېڭىبازار يولى"؛
- (4) ھۆكۈمەت ئائىلىلىكلەر قورۇسىدىكى جاي بىلەن مەدەنىيەت يولى تۇتۇشۇپ، شەرققە سوزۇلۇپ، زەيدانى بويلاپ، دول يولى بىلەن شەھەرنى ئايلىنىپ ئۆتىدىغان ئېگىز ئېرىق يولى بىلەن تۇتۇشىدىغان يول "يېڭىبازار يولى"؛
- (5) ھاڭگىي يولىدىن غەربكە سوزۇلۇپ چاپال كەنتىگە بارىدىغان يول "بوستان يولى"؛
- (6) ناھىيىلىك مەدەنىيەت يۇرتىدىن شەرقى شىمالغا سوزۇلۇپ، ناھىيىلىك قوراللىق ساقچى ئەترەت ۋە ناھىيە شەھىرىنى ئايلىپ ئۆتىدىغان ئېگىز ئېرىق يولى بىلەن تۇتۇشىدىغان يول "بوشقان يولى"؛
- (7) ناھىيىلىك پەيچۇسودىن شەرققە سوزۇلۇپ، بوشقان يولى، ئېگىز ئېرىق يولىغا بارىدىغان ئىككى يول "قازانباغ كوچىسى"؛
- (8) ئېگىز ئېرىق يولىدىن باشلىنىپ ھاڭگىي يولىدىن ئۆتۈپ قورغان يولىغا بارىدىغان يول "جايئېرەك يولى"؛
- (9) دورا شىركىتىنىڭ يېنىدىكى جاي بىلەن ئېگىز ئېرىق يولىدىن ئاياغ قورغان كەنتىگە بارىدىغان يول "ئاياغ قورغان يولى".

لوپ ناھىيەلىك خەلق ھۆكۈمىتى

1985. 11. 28.

## لوپ ناھىيىسىنىڭ يەرنامىلىرىنى ئومۇميۈزلۈك تەكشۈرۈش خىزمەت خۇلاسسىسى

لوپ ناھىيىسىنىڭ يەرنامىلىرىنى ئومۇميۈزلۈك تەكشۈرۈش خىزمىتى ئاپتونوم رايونلۇق يەرنامىلىرى كومىتېتى، خوتەن ۋىلايەتلىك يەرنامىلىرى ئىشخانىسىنىڭ كونكرېت رەھبەرلىكى، ناھىيەلىك پارتكوم، خەلق ھۆكۈمىتىنىڭ رەھبەرلىكى ۋە مۇناسىۋەتلىك تارماقلارنىڭ ئاكتىپ قولىشى، شۇنداقلا ناھىيىدىكى يېزا-بازارلىق پارتكوم ۋە خەلق ھۆكۈمەتلىرىنىڭ قىزغىن ياردىمى ئاستىدا، ناھىيىلىك يەرنامىلىرى ئىشخانىسىدىكى بارلىق خادىملارنىڭ ئورتاق تىرىشىشى بىلەن بىرقەدەر ياخشى نەتىجىلەرگە ئىرىشتى ھەمدە 1984-يىلى 10-ئاينىڭ 9-كۈنىدىن 16-كۈنىگىچە ۋىلايەتلىك تەكشۈرۈپ تاپشۇرۇۋېلىش گۇرۇپپىسىنىڭ تەكشۈرۈشى ئارقىلىق لايىقەتلىك دەپ ئېلان قىلىندى.

بىز 9 ئايلىق جەمئىي سىرتقى تەكشۈرۈش خىزمىتى ئارقىلىق پۈتۈن ناھىيە تەۋەسىدىكى بارلىق يەرنامىلىرىنى ئومۇميۈزلۈك تەكشۈرۈش ئېلىپ بېرىپ چوڭ كىچىك كەنتىدىن 1430 نى تەكشۈرۈپ چىقتۇق، بۇنىڭدىن كاپىيەن تۇرغۇزۇپ، كاپىيەن توشقۇزغان يەرنامى 943، بۇنىڭ ئىچىدە ناھىيىنىڭ يەرنامى بىر. بازارنىڭ يەرنامى 2، ئاھالە كومىتېتىنىڭ يەرنامى 5، كوچا (يول) يەرنامى 7، يېزا يەرنامى 8، كەنت كومىتېتى يەرنامى 190، تەبىئىي كەنت يەرنامى 526، ھەرقايسى كەسپى تارماقلار نامى 61، ئاسارە ئەتىقە نامى 8، سۈنئىي قۇرۇلۇش نامى 48، تەبىئىي جۇغراپىيەلىك جىسىم نامى 30، تەكشۈرۈپ ئەمەللىشىشكەن ئىسمى بار، جىسمى يوقلىرى 16، خاتا خەت، خاتا ئاھاڭدىكىلىرى 78، نامى ئۆزگەرتىلگىنى 62، نام بېرىلگىنى 28، تىل تۈرىنىڭ ئەھۋالى مۇنداق: ئۇيغۇرچە 853، موڭغۇلچە 7، قوش تىل 6، تىل پەرقى ئېنىق بولمىغىنى 17. مەمۇرى رايۇننىڭ تارىخى ئۆزگۈرۈشى ۋە ئومۇمى ئەھۋالى ماتېرىيالدىن 45 پارچە يېزىلدى.  $\frac{1}{50000}$  ۋە  $\frac{1}{100000}$  ماسشتابلىق خەرىتىدىن 6 سى چىقىرىلدى. لوپ ناھىيىسى، لوپ بازىرى، شۇنداقلا ھەرقايسى يېزىلارنىڭ خەرىتىسىدىن جەمئىي 12 سى سىزىلدى.

”شىنجاڭ ئۇيغۇر ئاپتونوم رايونلۇق يەرنامىلىرىنى ئومۇميۈزلۈك تولۇقلاپ تەكشۈرۈشنىڭ تەپسىلىي قائىدىسى“ دىكى بەلگىلىمىگە ئاساسەن بىز يەر ناملىرىنى ئومۇميۈزلۈك تەكشۈرۈش تەكشۈرۈپ ئىسپاتلاش ۋە يەر ناملىرىنىڭ ئىملاسىنى توغرىلاپ، ئۆلچەملىشىشتۈرۈپ، قېلىپ-لاشتۇرۇپ، بىر تەرەپ قىلىش ئارقىلىق ئاھاڭنى تەرجىمە قىلىش توغرا بولماسلىق، خەتنى مۇۋاپىق ئىشلەتمەسلىك، بىر جاينىڭ كۆپ نامى بولۇش، بىر خىل نامنى كۆپ خىل يېزىشتەك

قالايمىقان ھالەتنى ئۆزگەرتىپ، پۈتۈن ناھىيىنىڭ يەرنامىلىرىنىڭ ئىملاسىنى توغرىلاش، ئۆلچەملەشتۈرۈش، قېلىپلاشتۇرۇش يولىغا كىرگۈزدۈق.

ناھىيىمىزنىڭ يەرنامىلىرىنى ئومۇميۈزلۈك تەكشۈرۈش خىزمىتى 1983-يىلى 3-ئايدا باشلىنىپ ئىككى يىل ۋاقىت ئىچىدە سىرتقى تەكشۈرۈش ئورۇنلۇنۇپ، ئىچكى ماتېرىياللارنى رەتلەش خىزمىتى ئىشلىنىپ بولدى.

يەرنامىلىرىنى ئومۇميۈزلۈك تەكشۈرۈش خىزمىتى 4 باسقۇچقا بۆلۈپ ئېلىپ بېرىلدى. بىرىنچى باسقۇچ: يەرنامىلىرىنى ئومۇميۈزلۈك تەكشۈرۈش ئاپاراتلىرىنى قۇرۇپ، خادىم ئاجىرتىش؛ ئىككىنچى باسقۇچ: كادىر تەربىيىلەش، نۇقتىدا سىناق ئېلىپ بېرىش، ئومۇميۈزلۈك تەكشۈرۈشنىڭ ئالدىدىكى تەييارلىق خىزمەتلىرىنى ئەتراپلىق پۇختا ئىشلەش؛ ئۈچىنچى باسقۇچ: سىرتقى تەكشۈرۈش خىزمىتىنى ئومۇميۈزلۈك ئېلىپ بېرىش؛ تۆتىنچى باسقۇچ: ئىچكى ماتېرىيال رەتلەش-دىن ئىبارەت.

1- تولۇق تەييارلىق قىلىپ، تەشكىلى ئاپاراتلارنى تولۇقلاش ۋە مۇكەممەللەشتۈرۈش يەرنامىلىرىنى ئومۇميۈزلۈك تەكشۈرۈش خىزمىتىنى ياخشى ئىشلەشنىڭ ئاچقۇچى.

يەرنامىلىرىنى ئومۇميۈزلۈك تەكشۈرۈش تېخنىكىلىقى ۋە سىياسەتچىلىقى كۈچلۈك خىزمەت. يەرنامىلىرىنى ئومۇميۈزلۈك تەكشۈرۈشنى ياخشى ئىشلەش ئۈچۈن بىز كۆپ تەرەپلىملىك تەييارلىق خىزمەتلىرىنى ئىشلىدۇق. ئاۋال 1983-يىلى 2-ئايدا لوپ ناھىيىلىك يەرنامىلىرى كومىتېتى قۇرۇشنى قارار قىلدۇق، بىر نەپەر مۇئاۋىن ھاكىم مۇدىرلىققا تەيىنلەندى. 3 نەپەر بۆلۈم-ئىدارە رەھبىرى مۇئاۋىن مۇدىرلىقنى ئۆز ئۈستىگە ئالدى ھەمدە يەرنامىلىرى ئىشخانىسى تەسىس قىلىندى. ئاپارات قورۇلغاندىن كېيىن يەنە ھەرقايسى ئورۇنلاردىن 13 نەپەر كادىر ئاجىرتىلىپ، ئومۇميۈزلۈك تەكشۈرۈش گۇرۇپپىسى قۇرۇلدى. شۇنىڭ بىلەن بىرلا ۋاقىتتا يەنە 6 نەپەر يولداشنى ئىچكى ماتېرىياللارنى رەتلەشكە ئاجراتتۇق. ئاجىرتىلغان يولداشلارنىڭ ھەممىسى كۆپ يىللىق خىزمەت تەجرىبىسى بار، بەلگىلىك كەسىپچانلىقى بار پىشقەدەم يولداشلار، شۇنىڭ بىلەن بىرىنچى باسقۇچلۇق تەشكىلىنى تولۇقلاش خىزمىتى كېيىنكى ئومۇميۈزلۈك تەكشۈرۈشكە پۇختا ئاساس سېلىپ بەردى.

2- تونۇشنى بىرلىككە كەلتۈرۈپ، كەسپى ماھارەتنى ئىگەللەش - يەرنامىلىرىنى ئومۇميۈزلۈك تەكشۈرۈشنى ياخشى ئىشلەشنىڭ دەسمايىسى. يەرنامىلىرىنى ئومۇميۈزلۈك تەكشۈرۈشنىڭ ئەھمىيىتىگە بولغان تونۇشنى ئۆستۈرۈپ، يەرنامىلىرىنى ئومۇميۈزلۈك تەكشۈرۈشنىڭ كەسپى ماھارىتىنى ياخشى ئىگەللەش - يەر نامىلىرىنى ئومۇميۈزلۈك تەكشۈرۈش خىزمىتىنىڭ ئاساسى. بىز ھەر قايسى ئورۇنلاردىن ئاجراتقان يولداشلارنىڭ كۆپ يىللىق خىزمەت تەجرىبىسى ۋە بەلگىلىك خىزمەت قابىلىيىتى بولسىمۇ لېكىن يەنىلا يەرنامىلىرىنى ئومۇميۈزلۈك تەكشۈرۈش خىزمىتىنىڭ ئەھمىيىتىنى ئانچە كۆپ چۈشەنمەيدۇ. يەرنامىلىرىنى ئومۇميۈزلۈك تەكشۈرۈش خىزمىتىنىڭ كەسپى بىلەن -

لىرىدىن ئانچە خەۋىرى يوق. دەسلەپتە بەزى يولداشلار ئاددى ھالدا، ئومۇميۈزلۈك تەكشۈرۈش يېزىلارنىڭ يەرناملىرىنى بىرقېتىم ئىستاتىستىكا قىلىشتىن ئىبارەت دەپ تۇنغان ئىدى. ئاممىمۇ بۇنىڭ ئەھمىيىتىنى چۈشەنمىگەچكە بىزنىڭ زور تۈركۈمدىكى تەشۋىقات خىزمىتىنى ئىشلىشىمىزگە توغرا كەلدى. بۇنىڭ ئۈچۈن بىز 1983-يىلى 3-ئاينىڭ 7-كۈنىدىن 21-كۈنىگىچە خىزمەتچى خادىملارنى تەربىيەلەش كۇرسى ئېچىپ، مەركەزدىن ۋىلايەتكىچە بولغان رەھبىرى ئورگانلارنىڭ يەرناملىرىنى ئومۇميۈزلۈك تەكشۈرۈش خىزمىتىگە مۇناسىۋەتلىك ھۆججەتلىرىنى ئۆگەندۈق، ئۆگىنىش ئارقىلىق تۇنۇش ئۆستۈرۈلدى. ئىدىيە بىرلىككە كەلتۈرۈلدى. ئۇندىن كېيىن كەسپى ئۆگىنىشكە باشلىدۇق. يەرناملىرىنى ئومۇميۈزلۈك تەكشۈرۈش خىزمىتىنى ياخشى ئىشلەش ئۈچۈن كەسپىنى بىلىدىغان، خادىملىرى خىل، پۇختا خىزمەت بەنزىسى بولۇش لازىم دەپ قارىدۇق. شۇنىڭ ئۈچۈن بىز يەرناملىرىنى ئومۇميۈزلۈك تەكشۈرۈش قائىدىسىنى يەنىمۇ چۇڭقۇر ئۆگەندۇق. دەرس سۆزلەش، موزاكىرە قىلىش ئارقىلىق ئومۇميۈزلۈك تەكشۈرۈشنىڭ دائىرىسىنى، ئۇسۇلىنى ۋە تەلپىنى شۇنداقلا دەسلەپكى كاپىيەن توشقۇزۇش ئۇسۇلىنى ئىگەللىدۇق. بىر قاتار ئۆگىنىش ئارقىلىق قائىدە تەلپىنى ئىگەللەش ئاساسىدا قۇشۇنى باشلاپ يۇرۇڭقاش گۇڭشېدا سىناق ئېلىپ باردۇق. يولداشلار تۆۋەندە پىشقەدەم كادىر، پىشقەدەم دېھقان، پىشقەدەم زىيالىلاردىن تەكشۈرۈپ قائىدە تەلپى بويىچە كاپىيەن توشقۇزۇشنى، خەرىتە سىزىشنى، ئومۇمى ئەھۋال ماتېرىيالى يېزىشنى ئۆگىنىپ، نەتىجە سۇپىتىگە كېپىللىك قىلدى. شۇڭا كىيىنكى خىزمەتلەرنىڭ ھەرتەرەپلىملىك قانات يېيىشىغا ئاساس سېلىندى.

### 3- جاپاغاچىداپ كۈرەش قىلىپ، ئەمەلىيەتكە چوڭتۇر چۆكۈش- يەرنامىرىنى ئوھۇميۈز- لۈك تەكشۈرۈشنىڭ ئالدىنقى شەرتى.

سىرتقى تەكشۈرۈش بىر تۈرلۈك مۇشەققەتلىك خىزمەت. قاتناش قۇلايسىزلىقى، خادىم ئاز، ۋەزىپە ئېغىر بولۇشتەك ئەھۋال ئاستىدا بىز ئەمىلىيەتنى چىقىش قىلىپ، كۈچنى مەركەزلەشتۈرۈپ، قاتتىق جەڭ قىلىش ئۇسۇلىنى قوللۇنۇپ، يېزىمۇ- يېزا ئومۇميۈزلۈك تەكشۈردۇق. ھەر گۇڭشىغا بارغاندا گۇرۇپپىغا، ئۇچاستىكىغا ئايرىلىپ ھەركىم ئۆز ئۆتكۈلىنى چىڭ ئىگەللىدى. ھەر بىر گۇڭشىغا بارغاندا ئاۋال گۇڭشى پارتكومنىڭ رەھبەرلىرىگە خىزمەت تەلپىنى تۇنۇشتۇرۇپ، ئۇلارنىڭ پىكىرىنى ئېلىپ، قوللىشىغا ۋە ياردىمىگە ئىرىشتۇق. ئۇندىن كېيىن كونكىرت ئورۇن- لاشتۇرۇپ، ئومۇميۈزلۈك تەكشۈرۈشنى قانات يايدۇردۇق. كونكىرت ئۇسۇلىمىز مۇنداق بولدى: ئاۋال دادۇي، باشقۇرۇش رايون مەسلىھەتچىلەر يېغىنىنى ئېچىپ، ئەھۋال ئىگەللىپ، ماتېرىيال توپلىدۇق. ئاندىن كېيىن ياشانغان دېھقانلارنى تېپىپ، سۆھبەت يېغىنى ئېچىپ ئەھۋال ئىگەللى- دۇق، شۇ كۈنى ماتېرىيال رەتلىدۇق ھەرقايسى گۇرۇپپىلار ئۆزلىرىگە ئايرىپ بېرىلگەن ۋەزىپىلەرنى ئۇرۇنلاپ بولغاندىن كېيىن ئەڭ ئاخىرىدا گۇڭشى دەرىجىلىك مەسلىھەتچىلەر يېغىنىنى ئېچىپ، ماتېرىياللارنى يەنە بىر قېتىم كونتىرۇل قىلدۇق، ئاخىرىدا گۇڭشى رەھبەرلىرىگە ئەھۋالنى دوكلات قىلدۇق. ھەر بىر گۇڭشىنى ئىشلەپ بولغاندىن كېيىن بىر قېتىم پۈتۈن خادىملار يېغىنى ئېچىپ،



تەجرىبە ساۋاقلارنى يەكۈنلەپ، ئۇندىن كېيىن باشقا گۇڭشىنىڭ تەكشۈرۈش ۋەزىپىسىنى ئورۇنلاشتۇردۇق.

پۈتۈن سىرتقى تەكشۈرۈش خىزمىتى جەريانىدا بىز ئاساسلىقى تۆۋەندىكى بىر قانچە ئىشنى ئورۇنلىدۇق.

(1) ھەرقايسى گۇڭشى، باشقۇرۇش رايون، دادۇي رەھبەرلىرىنىڭ قوللىشىغا ئىرىشىش ئاقچۇق. ھەر بىر جايغا بارغاندا ئۇلارغا ئاۋال ئەھمىيىتىنى تەشۋىق قىلىپ، قوللىشىغا ئىرىشتۈرۈپ، ئۇلار بىزگە ئاكتىپ ھالدا ئەھۋال يەتكۈزۈپ بەردى، تۇنۇشتۇردى، ئەھۋالنى بىلىدىغان كىشىلەرنى يىغىپ بەردى. بىز يەنە گۇڭشىنىڭ رادىئو ئاڭلىتىش، كىنو قويۇش قاتارلىق بارلىق پۇرسەتلەردىن پايدىلىنىپ، كەڭ ئەزالارغا تەشۋىقات خىزمىتى ئىشلىدۇق. ئۇندىن باشقا دىنى زاتلارنىڭ ناماز ئوقۇغان ۋاقتىدىن پايدىلىنىپ ئۇلارغا تەشۋىق قىلدۇق. يۇقارقى ئۇسۇللار ئارقىلىق كەڭ ئاھالىغا يەرنامىلىرىنى ئومۇميۈزلۈك تەكشۈرۈشنىڭ ئەھمىيىتىنى كەڭ تەشۋىق قىلىندى، ئامما بىزنىڭ خىزمىتىمىزنى قوللىدى. بەزىلەر قولىدىكى ئالدىراش ئىشلىرىنى تاشلاپ قويۇپ، بىزنى ئىزدەپ كېلىپ ئۆزى بىلىدىغان ئەھۋالنى تەپسىلىي سۆزلەپ بەردى.

(2) خەرىتىگە ۋە ئاپتونوم رايوننىڭ يەرنامىلىرى توپلىمىغا كىرگۈزۈلگەن يەرنامىدىن بىرىنى كەم قىلماي، بىرىنى چۈشۈرۈپ قويماي تولۇق تەكشۈردۇق. خەرىتىگە ۋە يەرنامىلىرى توپلىمىغا كىرگۈزۈلمىگەن، لېكىن ئەمەلىيەتتە بار بولغان يەرنامىلىرىنىمۇ ئەستايىدىل مەسئۇلىيەتلىك بىلەن تەكشۈردۇق. خەرىتىلەرنى سېلىشتۇرۇپ، خاتالىق پەرقىنى تېپىپ چىقىپ، تولۇقلاش ئېلىپ باردۇق.

(3) "نەپىسلى قائىدە" دىكى تەلەپ بويىچە ئىش قىلدۇق. سىرتقى تەكشۈرۈش جەريانىدا ھەر بىر يەرنامىنىڭ كېلىش تارىخىنى، مەنبەسىنى ۋە ئۆزگىرىش جەريانىنى ئېنىقلاشنى قولغا كەلتۈردۇق. بۇ مەقسەتكە يېتىش ئۈچۈن بىز ئەمەلىي جايغا چۈشۈرۈپ چۆكۈپ، ئىزلەپ بېرىپ، سۆھبەت يېغىنى ئېچىپ، گۇمانلىق جايلارنى قايتا-قايتا تەكشۈرۈپ ئىسپاتلىدۇق. پۈتۈن تەكشۈرۈش جەريانىدا جەمئىي 390 قېتىمدىن كۆپرەك سۆھبەت يېغىنى ئاچتۇق، قاتناشقان ئادەم 2980 ئادەم قېتىمغا يەتتى. تەكشۈرۈش داۋامىدا ئىمكانىيەتنىڭ بېرىچە ئاڭلاپلا ئىشنىپ كېتىش، يېزىپ قويۇپلا بىكىتىۋېتىش خاتالىقىنىڭ ئالدىنى ئالدۇق. ھەر بىر يەرنامىنى ئەستايىدىل تەھلىل قىلىپ، كۆپ تەرەپتىن تەكشۈرۈپ ئىسپاتلىدۇق. مەسىلەن: "ئالتە" دېگەن نامنى نۇرغۇن كىشىلەر "ئالتە ئائىلە" دېگەن سۆزدىن كەلگەن دەپ قارىغان. كېيىن كۆپ قېتىم ئىزدىنىش، ئانالىز قىلىش ئارقىلىق "ئالتە ئائىلە" دىن ئۆزگەرگەنلىكى ئىسپاتلاندى.

(4) سىرتقى تەكشۈرۈش خادىملىرىنىڭ خىزمەتلىرىگە قارىتا ئۆتكەنلىكىنى چىڭ ئىسكەنلەپ، تەكشۈرۈپ تاپشۇرۇۋېلىش ئۇسۇلىنى قوللاندىق. بىزمەلۇم سەۋىيىسى بولغان تەرجىمان ۋە ماتېرىيال رەتلەش خادىملىرىنى سەپلەپ، تۆۋەندىكى كەلگەن دەسلەپكى كاپىيەتنى تەرجىمە قىلغاندا يېزىقى ئۇچۇق بولمىغان ياكى مەزمۇنى قالايمىقان بولۇپ قالغانلىرى سىزىلسە ۋاقتىدا قايتۇرۇپ، قايتا ئەمەلىيلەشتۈردۇق. بۇنىڭ بىلەن سۈپەتكە كاپالەتلىك قىلدۇق.

5) سېرتقى تەكشۈرۈش خادىملىرى قىيىنچىلىقتىن قورقماسلىق، چاپاغا چىداپ كۈرەش قىلىش روھىنى جارى قىلدى. سېرتقى تەكشۈرۈش دەل ياز پەسلىگە، دېھقانچىلىقنىڭ ئالدىراش پەسلىگە، ھاۋا ئىسسىق، قاتناش قوراللىرى كەمچىل بولۇشتەك ئەھۋالغا توغرا كەلگەن بولسىمۇ، لېكىن يولداشلىرىمىز ھەرخىل قىيىنچىلىقلارنى يەڭدى. ھەر بىر يولداش ھەركۈنى ئوتتۇرا ھېساب بىلەن 20 چاقىرىمدىن پىيادە يول ماڭدى. قورسىقى ئاچقاندا قۇرۇق نان غاچىدى. ئۇسىغاندا سوغۇق سۇ ئىچتى. ئەسلا ۋايىسىمىدى. يولداشلارنىڭ مۇشۇنداق كۈچلۈك كەسىپچانلىقى بولغاچقا ۋەزىپە ۋاختىدا ئورۇنلاندى.

#### 4- سۈپەتكە كاپالەتلىك قىلىپ، ئىچكى ماتېرىياللارنى رەتلەشنى ياخشى ئىشلىتىدۇ.

يەرنامىلىرى ماتېرىياللىرىنى رەتلەش جاپالىق ھەم ئىنچىكە خىزمەت. يەنى يەرنامىلىرى مېۋىسىنى چىقىرىشنىڭ مۇھىم باسقۇچى، بىز پارتىيىگە، خەلققە، تارىخقا مەسئۇل بولۇشتەك روھ بىلەن سۈپەت بىرىنچى بولۇشتا چىڭ تۇرۇپ، تەكشۈرۈشتىن ئۆتەلەيدىغانلىرىنى چىقىش نوقتىسى قىلىپ، ئەستايىدىل مەسئۇلىيەتچانلىق بىلەن ئىچكى ماتېرىياللارنى رەتلەش خىزمىتىنى ياخشى ئىشلىتىدۇ.

بۇ خىزمەتنى ياخشى ئىشلەش ئۈچۈن بىز يەنە بىر قېتىم "تەپسىلىي قائىدە"نى ئەستايىدىل ئۆگىنىپ، خىزمەت بەنزىلىرىنى تەكشۈپ، خەرىتە، كاپىيە، جەدۋەل، ماتېرىيال قاتارلىق ھەرقايسى گۇرۇپپىنىڭ ۋەزىپىسىنى ئايدىڭلاشتۇردۇق. ھەم ئىش تەقسىماتى بولۇش، زىچ ماسلىق-شىمۇ بولۇش ئىشقا ئاشۇرۇلدى. خەرىتە، كاپىيە، جەدۋەل، ماتېرىيال بىردەك بولۇشنى ئىشقا ئاشۇردۇق. گۇمانلىق مەسىلىلەرگە دۇچ كەلگەندە قائىدىنى قايتا-قايتا ئۆگىنىپ، بىرلىكتە مۇزاكىرە قىلىپ تۇنۇشنى بىرلىككە كەلتۈردۇق.

1) يەرنامىلىرى كاپىيەنى پۈتۈن يەرنامىلىرى ماتېرىيالنىڭ ئاساسى ھەم يەرنامىلىرى ماتېرىيال-لىنىڭ مەركىزى خىزمىتى. تەكشۈرۈلگەن ئۇيغۇرچە ماتېرىياللارنى خەنزۇچىغا تەرجىمە قىلغاندىن كىيىن يەرنامىلىرىنى قېلىپلاشتۇرۇش، ئۆلچەملىك شۇرۇش تەلپى بويىچە تەدبىرى جى ھالدا خەتنى، ئىملا تىزىمىنى توغرىلاپ، ئۆلچەملىك شۇرۇپ، بىر تەرەپ قىلىدۇق. كاپىيەدىكى تارىخىي ئۆزگۈرۈش ئەھۋالى ۋە مەنىسىنى يېزىق جەھەتتە توغرىلىدۇق. ئومۇمى ئەھۋال ماتېرىيالدىكى سان سېپىرلارنى تەپسىلىي سېلىشتۇردۇق، تېخىمۇ مۇكەممەللەشتۈرۈشنى ئىشقا ئاشۇرۇش ئۈچۈن، ھەر بىر كاپىيەنى ئىلگىرى كىيىن 20 نەچچە قېتىم كۆزدىن كۆچۈردۇق. بارلىق كاپىيەلەرنى قايتا-قايتا تۈزۈتۈش ئارقىلىق ئاساسى جەھەتتىن خەرىتە، كاپىيە، جەدۋەل، ماتېرىيال بىردەك بولۇشنى ئىشقا ئاشۇرۇپ، ئۇيغۇرچە يەرنامىلىرىنى خەنزۇچە يېزىشتا خاتا خەت، خاتا ئاھاڭ ئىشلىتىش ھادىسىسىگە ئاساسەن خاتىمە بىرىلدى.

2) ئومۇمى ئەھۋال ماتېرىيال قائىدىسىدىكى تەلپ بويىچە يېزىقچە ئومۇمى ئەھۋال ماتېرىيال ۋە كاپىيەنىڭ بىردەكلىكىگە كاپالەتلىك قىلىندى. زور تىرىشچانلىق بىلەن قەدىمكى شۇنداقلا ھازىرقى تارىخى يازما خاتىرىلەرنى تەكشۈرۈپ تاپتۇق. ھەمدە ئاممىغا چوڭقۇر چۆكۈپ

تەكشۈرۈپ تەتقىق قىلىپ، ساختىسىنى چىقىرىپ تاشلاپ، راستىنى ساقلاپ قال-دۇق. مەناسى كۆپخىل چۈشەندۈرۈلگەن يەرنامىلىرىنى ئومۇمىي ئەھۋال ماتېرىيالىدا كۆپخىل چۈشەندۈرۈش ئۇسۇلىنى قوللاندى. بەزى مەنىسى ۋە كېلىش تارىخى ئېنىق بولمىغان يەرنامىلىرىنى بىز ئانچە كۆپ چۈشەندۈرمەي، ئەسلى ھالىتىنى ساقلاپ قىلىپ، بۇندىن كىيىن ئىسپاتلاشقا قالدۇردۇق.

(3) خەرىتە سىزىشتا ئۆلچەملەشتۈرۈپ، قېلىپلاشتۇرۇپ، بىر تەرەپ قىلىنغان يەرنامىلىرىنىڭ جۇغراپىيەلىك ئورنىنى قائىدىدىكى تەلەپ بويىچە بەلگۈلىدىدۇق. تاشيول، ئوق ئۆستەڭنىڭ ئورنى ۋە ئۇزۇنلۇقىنى مۇناسىۋەتلىك تارماقلاردىن مەخسۇس كەسىپتىكى تېخنىك خادىملاردىن سوراپ ئىگەللىدىق.


(4) بىز ناھىيىمىزنىڭ جۇغراپىيە، تارىخ، ئىقتىسادى قۇرۇلۇش، مەدەنىي مائارىپ، قاتناش، سودا قاتارلىق جەھەتلىرىنى ئەكىس ئەتتۈرىدىغان رەسىملىرىنى تاللاپ تارتتۇق.

(5) يوليۇرۇق سوراپ، دوكلات قىلىپ، يەر ناملىرىنى ئومۇميۈزلۈك تەكشۈرۈش خىزمىتىنى ياخشى ئىشلەش ئۈچۈن قوللاشقا ئىرىشتۇق. پۈتۈن خىزمەت داۋامىدا بىز يوليۇرۇق سۇراش، دوكلات قىلىش تۈزۈمىدە چىڭ تۇردۇق. خىزمەتلەرنىڭ ئىلگىرىلەش ئەھۋالى ۋە دۇچ كەلگەن مەسىلىلەرنى ۋاقتىدا ناھىيە رەھبەرلىرىگە دوكلات قىلىپ، ئۇلارنىڭ دىققەت ئېتىبارىنى قوزغاپ، يېتەكلىشىنى قولغا كەلتۈردۇق. 1983-يىلى 3-ئايدا يەر ناملىرى كومىتېتى قۇرۇلغاندىن تارتىپ 1985-يىلى 6-ئايغىچە بولغان 2 يىلدىن كۆپرەك ۋاقىت ئىچىدە ناھىيە رەھبەرلىرى 14 قېتىم يېغىن ئېچىپ، يەرنامىلىرى خىزمىتىنى مەخسۇس مۇزاكىرە قىلىپ، خادىم، خىراجەت جەھەتتە زور كۈچ بىلەن قوللاپ، خىزمەتلىرىمىزنى ئوڭۇشلۇق ئېلىپ بېرىشقا ئىمكانىيەت يارىتىپ بەردى.

لوپ ناھىيەلىك يەرنامىلىرى كومىتېتى ئىشخانىسى

1985. 10. 10

## قوشۇمچە





## مەمۇرى رايونلارنىڭ يېڭى-كونا نامىنىڭ سېلىشتۇرمىسى

ھازىرقى نامى

ئەسلىدىكى نامى

لوپ بازىرى

1-ئاھالە كومىتېتى

2-ئاھالە كومىتېتى

3-ئاھالە كومىتېتى

4-ئاھالە كومىتېتى

5-ئاھالە كومىتېتى

يېڭىبازار كەنت كومىتېتى

كونابازار كەنت كومىتېتى

ئوتتۇرا بوشقان كەنت كومىتېتى

جايئېرەك باغۋەنچىلىك كەنت كومىتېتى

خەلپە چۈشۈرگە كەنت كومىتېتى

دول تۈگمەنېشى كەنت كومىتېتى

قىرقاش كەنت كومىتېتى

دۆۋەت كەنت كومىتېتى

ئاچا كەنت كومىتېتى

بوشقان كەنت كومىتېتى

قارا دۆۋەت كەنت كومىتېتى

گۇمبات كەنت كومىتېتى

قورغان كەنت كومىتېتى

ئاياغچاپال كەنت كومىتېتى

باشچاپال كەنت كومىتېتى

چاپالەڭگەر كەنت كومىتېتى

تاپان كەنت كومىتېتى

لوپ گۇڭشى

يوق

يوق

يوق

يوق

يوق

يېڭىبازار دادۇي

كونابازار دادۇي!

ئوتتۇرا بوشقان دادۇي

ناھىيلىك باغچە

دول گۇڭشى خەلپەچۈيكە دادۇي

دول گۇڭشى قوشقۇلاق دادۇي

قىرقاش دادۇي

دۆۋەت دادۇي

بوشقان دادۇي

بوشقان دادۇي

قارادۆۋەت دادۇي

گۇمبات دادۇي

قورغان دادۇي

ئاياق چال دادۇي

باش چال دادۇي

چاپال لەڭگەر دادۇي

تاپان دادۇي

يۇرۇڭقاش بازار

يۇرۇڭقاش گۇڭشى

ئالتىلە كەنت كومىتېتى

ئالتىلە دادۇي

ھالۇبويى كەنت كومىتېتى

ھالۇۋۇي دادۇي

داۋابازىرى كەنت كومىتېتى

بازار 1-دادۇي

يۇڭبازىرى كەنت كومىتېتى

بازار 2-دادۇي

ئېگىزئېرىق كەنت كومىتېتى

ئېگىزئېرىق دادۇي

قېرىغئېرىق كەنت كومىتېتى

قېرىغئېرىق دادۇي

باشمىقىلا كەنت كومىتېتى

باشمىقىلا دادۇي

ناغرىچى كەنت كومىتېتى

ناغرىچى دادۇي

قۇتچى كەنت كومىتېتى

قۇچى دادۇي، ئىگەچى دادۇي

قۇتچىلەڭگەر كەنت كومىتېتى

قۇتچى لەڭگەر دادۇي، ئاقچىغ دادۇي،

ئايغىمقىلا كەنت كومىتېتى

ئاياق مىقىلا دادۇي

ئاچما كەنت كومىتېتى

يېڭى ئاۋات دېھقانچىلىق مەيدان

جىيا يېزىسى

جىيا گۇڭشى

تاۋىغاز كەنت كومىتېتى

تاۋىغاز دادۇي

سۇياۋۇزۇملىك كەنت كومىتېتى

ئۇزۇملىك دادۇي

ئۇتۇنچى ئېرىق دادۇي

ئاياق كۆلئېرىق دادۇي

ئاياغ كۆلئېرىق كەنت كومىتېتى

سويا لەڭگەر دادۇي، قۇمباغ دادۇي

سويالەڭگەر كەنت كومىتېتى

ھېلىماتام دادۇي

ھېلىماتام كەنت كومىتېتى

جىلغا ئېرىق دادۇي، قوتازباغ دادۇي

جىلغا ئېرىق كەنت كومىتېتى

ئاق مەھەللە دادۇي، شاخباغ دادۇي

ئاقمەھەللە كەنت كومىتېتى

بازار دادۇي

ئازنەبازار كەنت كومىتېتى

تېرەكلىك دادۇي

تېرەكلىك كەنت كومىتېتى

جىيا دادۇي

كالتەتۈگمەن كەنت كومىتېتى

بەختىيار دادۇي، كالتە تۈگمەن دادۇي

مەدرىسبويى كەنت كومىتېتى

يارتۈگمەن دادۇي، باش يارتۈگمەن دادۇي

يارتۈگمەن كەنت كومىتېتى

يۇرۇڭقاش گۇڭشى بۇيا باشقۇرۇش رايون

بۇيا يېزىسى

يۇرۇڭقاش گۇڭشى تېتىردادۇي، يايلىغان

تېتىر كەنت كومىتېتى

دادۇي

يۇرۇڭقاش گۇڭشى كانچى ئېرىق دادۇي،

كانچىئېرىق كەنت كومىتېتى

چالمىي كەنت كومىتېتى  
دۆڭزارەت كەنت كومىتېتى

قۇم ئازما دادۇي  
يۇرۇڭقاش گۇڭشى چالمىيا دادۇي  
يۇرۇڭقاش گۇڭشى دۆڭ زارەت دادۇي،  
كەنتە ئېرىق دادۇي

باشكونزى كەنت كومىتېتى  
ئوتتۇراكونزى كەنت كومىتېتى  
ئاياعچالمىي كەنت كومىتېتى  
بۇيامازار كەنت كومىتېتى  
بۇپانئىرىش كەنت كومىتېتى  
ئاياغكونزى كەنت كومىتېتى  
ئېگىزبوستان كەنت كومىتېتى  
تامچىلا كەنت كومىتېتى  
تامبىغىل كەنت كومىتېتى

يۇرۇڭقاش گۇڭشى باش كونزىيا دادۇي  
يۇرۇڭقاش گۇڭشى كونزىيا دادۇي  
يۇرۇڭقاش گۇڭشى باش ئالتىلە دادۇي.  
يۇرۇڭقاش گۇڭشى بۇيا مازار دادۇي  
يۇرۇڭقاش گۇڭشى بۇيا دادۇي  
يۇرۇڭقاش گۇڭشى ئاياق كونزىيا دادۇي.  
يۇرۇڭقاش گۇڭشى ئېگىز بوستان دادۇي.  
يۇرۇڭقاش گۇڭشى تامچىلا دادۇي.  
يۇرۇڭقاش گۇڭشى ساي دادۇي، گۈزە  
دادۇي، تامبىغىل دادۇي  
يۇرۇڭقاش گۇڭشى ئۇچلۇققۇم دادۇي،  
سۆگەت ئېرىق دادۇي.

ئۇچلۇققۇم كەنت كومىتېتى

يۇرۇڭقاش گۇڭشى چارباغ دادۇي،  
باش چارباغ دادۇي  
يۇرۇڭقاش گۇڭشى باش سولۋا دادۇي،  
ئاراسولۋا دادۇي.  
يۇرۇڭقاش گۇڭشى شاخلىق دادۇي،  
باغ ئېرىق دادۇي

ئىچكىرىكى چارباغ كەنت كومىتېتى

سولۋا كەنت كومىتېتى

شاخلىق كەنت كومىتېتى

ناۋاگۇڭشى  
ئاچادۆڭ دادۇي  
ئەمەش لەڭگەر دادۇي، ئاياق گاپا  
دادۇي

ناۋا يېزىسى  
ئاچادۆڭ كەنت كومىتېتى  
ئەمەشلەڭگەر كەنت كومىتېتى

گاپا دادۇي  
ناۋا دادۇي  
زەگۇ دادۇي  
ناۋاكاخانا دادۇي  
باغچە دادۇي

گاپا كەنت كومىتېتى  
ناۋا كەنت كومىتېتى  
باشگاپا كەنت كومىتېتى  
ناۋاكاخانا كەنت كومىتېتى  
ناۋاقۇمباغ كەنت كومىتېتى

## ھازىرقى نامى

گاپائايرىش كەنت كومىتېتى  
 تۆۋەن قاراقىر كەنت كومىتېتى  
 باش قاراقىر كەنت كومىتېتى  
 گىجائايرىش كەنت كومىتېتى

### سامپۇل يېزىسى

تەمەچاقا كەنت كومىتېتى  
 كۆچكەن كەنت كومىتېتى  
 لەڭگەر كەنت كومىتېتى  
 كىلەنتە كەنت كومىتېتى  
 سامپۇل ئايدىنگۆل كەنت كومىتېتى  
 ئاقەدىرس كەنت كومىتېتى  
 چاقماق كەنت كومىتېتى  
 جايئېرىق كەنت كومىتېتى  
 قۇرباغ كەنت كومىتېتى  
 قوتاز لەڭگەر كەنت كومىتېتى  
 ئىلدام كەنت كومىتېتى  
 قىقۇ كەنت كومىتېتى  
 كۆكۈلا كەنت كومىتېتى  
 سامپۇلسېرىق كەنت كومىتېتى  
 قاراينتاق كەنت كومىتېتى  
 بىزلىي كەنت كومىتېتى  
 ئاياغبىزلىي كەنت كومىتېتى  
 قۇرۇق كەنت كومىتېتى  
 ئاچچىق كەنت كومىتېتى  
 يېڭىلەڭگەر كەنت كومىتېتى  
 بوستانكۆل كەنت كومىتېتى

### چارباغ يېزىسى

جايئوغراق كەنت كومىتېتى  
 چوڭ كۆلبېشى كەنت كومىتېتى  
 چارباغ كەنت كومىتېتى

## ئەسلىدىكى نامى

گاپا ئايرىش دادۇي  
 گىجا ئايرىش دادۇي، قارا قىر مەھەللە  
 تۆۋەن قاراقىر دادۇي  
 گىجا ئايرىش دادۇي  
 سامپۇل گۆڭشى  
 ئارا مەھەللە دادۇي  
 كۆچكەن دادۇي  
 باش لەڭگەر دادۇي  
 باش چاقماق دادۇي  
 ئايدىنگۆل دادۇي  
 ئاياق لەڭگەر دادۇي  
 ئاياق چاقماق دادۇي  
 جاي ئېرىق دادۇي  
 قۇرباغ دادۇي  
 قوتاز لەڭگەر دادۇي  
 ئىلدام دادۇي، ئاياق قىقۇ دادۇي  
 باش قىقۇ دادۇي، قاراڭغۇ يار دادۇي  
 كۆكۈلا دادۇي  
 سېرىق دادۇي.  
 قارا يانتاق دادۇي  
 بىزلىيا دادۇي  
 ئاياق بىزلىيا دادۇي  
 بالداقباغ دادۇي  
 ئاچچىق باشقۇرۇش رايون.  
 يېڭى لەڭگەر بوز يەر مەيدان 1-دادۇي  
 يېڭى لەڭگەر بوز يەر مەيدان 2-3-4-دادۇي

### چاۋاغ گۆڭشى

جايئوغراق دادۇي  
 چوڭ كۆلبېشى دادۇي  
 چاۋاغ دادۇي

ھازىرقى نامى

ئەسلىدىكى نامى

ئويلا كەنت كومىتېتى  
 ئايماق كەنت كومىتېتى  
 باش سوغا قۇم كەنت كومىتېتى  
 خەلپە ئېرىق كەنت كومىتېتى  
 قوچاق ئېرىق كەنت كومىتېتى  
 بامىي كەنت كومىتېتى  
 ئوقچى كەنت كومىتېتى  
 ياركەنت كەنت كومىتېتى  
 تېتىرباغ كەنت كومىتېتى  
 تايلاق مەھەللە كەنت كومىتېتى  
 گىجا قاراقىر كەنت كومىتېتى  
 دۆڭمەھەللە كەنت كومىتېتى  
 قۇملەڭگەر كەنت كومىتېتى  
 ئارامەھەللە كەنت كومىتېتى  
 ھەيرانباغ كەنت كومىتېتى  
 تېرەك ئېرىق كەنت كومىتېتى  
 كالىۇ ئېرىق كەنت كومىتېتى  
 گىجا كەنت كومىتېتى  
 چارباغ ئايدىڭكۆل كەنت كومىتېتى  
 چولاقتېرەك كەنت كومىتېتى  
 باشپىچە كىچى كەنت كومىتېتى  
 ئۆستەڭئۇچى كەنت كومىتېتى  
 كۆكۆمەت كەنت كومىتېتى  
 كوچا ئېرىق كەنت كومىتېتى  
 ئانەشەدۆڭ كەنت كومىتېتى  
 يېڭىئاۋات كەنت كومىتېتى  
 سەگۈلۈك كەنت كومىتېتى  
 گۈلباغ كەنت كومىتېتى  
 ھاڭگىي يېزىسى

ئويلا دادۇي  
 ئايماق دادۇي، ئۆستەڭ دادۇي  
 سوغا قۇم دادۇي  
 خەلپە ئېرىق دادۇي  
 قوچاق دادۇي  
 بامىي دادۇي، باش قۇم ئېرىق دادۇي  
 ئوقچى دادۇي  
 ياركەنتى دادۇي  
 تېتىرباغ دادۇي  
 تايلاق مەھەللە دادۇي  
 گىجا قاراقىر دادۇي  
 دۆڭ مەھەللە دادۇي  
 قۇملەڭگەر دادۇي  
 ئارامەھەللە دادۇي  
 ھەيرانباغ دادۇي، تاش ئېرىق دادۇي  
 تېرەك ئېرىق دادۇي  
 كالىۇ ئېرىق دادۇي  
 تۆۋەن گىجا دادۇي  
 ئايدىڭكۆل دادۇي  
 چولاقتېرەك دادۇي، كۆل ئېرىق  
 دادۇي  
 تۆۋەن قۇم ئېرىق دادۇي، باش پىچە كىچى  
 دادۇي  
 ئۆستەڭ ئۇچى دادۇي  
 كۆكۆمەت دادۇي  
 كوچا ئېرىق دادۇي  
 چاۋاغ مەيدان 1-دادۇي  
 چاۋاغ مەيدان 2-دادۇي  
 چاۋاغ مەيدان 3-5-دادۇي  
 چاۋاغ مەيدان 4-دادۇي  
 ھاڭگىي گۇڭشى



ئارقائىلەك كەنت كومىتېتى  
 پاڭمەھەللە كەنت كومىتېتى  
 كەڭتوقاي كەنت كومىتېتى  
 ساقال كەنت كومىتېتى  
 چىلىگەجاي كەنت كومىتېتى  
 تۆۋەنپىچە كىچى كەنت كومىتېتى  
 پىلەڭئېرىق كەنت كومىتېتى  
 قۇمباغ كەنت كومىتېتى  
 چوڭقۇرئېرىق كەنت كومىتېتى  
 راخمانپۇر كەنت كومىتېتى  
 ئاياغ سوغاققۇم كەنت كومىتېتى  
 بەگئېرىق كەنت كومىتېتى  
 توڭكايئېرىق كەنت كومىتېتى  
 لەڭگەرئېرىق كەنت كومىتېتى  
 ئۈجمىلىك كەنت كومىتېتى  
 ئوتتۇرا ئېرىق كەنت كومىتېتى  
 يېڭىباغ كەنت كومىتېتى  
 ئاۋامسىلم كەنت كومىتېتى  
 دۆڭئېرىق كەنت كومىتېتى  
 ئاچما ئېرىق كەنت كومىتېتى  
 ئاقئېرىق كەنت كومىتېتى  
 قەغەز ئېرىق كەنت كومىتېتى  
 زەمچى ئېرىق كەنت كومىتېتى  
 ئايرىش كەنت كومىتېتى  
 زاغۇن ئېرىق كەنت كومىتېتى  
 قوغاچبېشى كەنت كومىتېتى  
 توققۇز كالا كەنت كومىتېتى  
 داڭلىقمونجاق كەنت كومىتېتى  
 باش خانىقا ئېرىق كەنت كومىتېتى  
 كوناھاڭگى كەنت كومىتېتى

بىرلەشمە دادۇي (سوغاققۇم)  
 تايلاق تۈگمەن دادۇي  
 كەڭتوقاي دادۇي  
 ساقال دادۇي  
 تاپان دادۇي  
 تۆۋەن پىچە كىچى دادۇي  
 پىلەڭ ئېرىق دادۇي  
 باش قۇمباغ دادۇي، قۇمباغ دادۇي  
 چوڭقۇر ئېرىق دادۇي  
 راخمانپۇر دادۇي، باش راخمانپۇر دادۇي  
 ئاياق سوغاققۇم دادۇي  
 باغ ئېرىق دادۇي  
 توڭكاي ئېرىق دادۇي  
 لەڭگەر دادۇي  
 ئۈجمىلىك دادۇي  
 سولۋا دادۇي  
 ئوتتۇرا ئېرىق دادۇي  
 يېڭى باغ دادۇي  
 دۆڭ ئېرىق دادۇي  
 قالغاچ ئېرىق دادۇي  
 ئاچما ئېرىق دادۇي  
 ئارقا ئېرىق دادۇي  
 قەغەز ئېرىق دادۇي  
 زەمچى دادۇي  
 زاغۇن ئېرىق دادۇي  
 زاغۇن ئېرىق دادۇي  
 كونا ھاڭگى دادۇي  
 قوغاچ بېشى دادۇي  
 توققۇز كالا دادۇي  
 داڭلىق مونجاق دادۇي  
 خانىقا ئېرىق دادۇي

ھازىرقى نامى

يېڭى ئۆستەڭ كەنت كومىتېتى  
چىپەرچىئېرىق كەنت كومىتېتى  
خورازتوغراق كەنت كومىتېتى

دول يېزىسى

دول خەلپەئېرىق كەنت كومىتېتى  
قوغاچئېرىق كەنت كومىتېتى  
دولسېرىق كەنت كومىتېتى  
كۆتەمە كەنت كومىتېتى  
كالتەكۆتەمە كەنت كومىتېتى

دۆڭكۈزلەك كەنت كومىتېتى

يولچىكۆل كەنت كومىتېتى

قۇيرۇقئېرىق كەنت كومىتېتى

ئويمانئاتاق كەنت كومىتېتى

بوستان كەنت كومىتېتى

قاراڭغۇتوغراق كەنت كومىتېتى

كۆلئېرىق كەنت كومىتېتى

باشياندۇرما كەنت كومىتېتى

ئاياغياندۇرما كەنت كومىتېتى

شوركۆتەك كەنت كومىتېتى

تاڭماخېنىي كەنت كومىتېتى

مازارئۆستەڭ كەنت كومىتېتى

چوڭقۇرئۆستەڭ كەنت كومىتېتى

كاۋا تۈگمەنېشى كەنت كومىتېتى

تولغاش كەنت كومىتېتى

دەشتوغراق يېزىسى

ئىسلەغدۆڭ كەنت كومىتېتى

سىياۋشى كەنت كومىتېتى

ئەسلىدىكى نامى

يېڭى ئۆستەڭ دادۇي

ھاردوققۇم دادۇي

ھاڭگىي بوز يەر مەيدان

باغچا

دول گۆڭشى

كولئېرىق دادۇي، دول دادۇي

قوغاچ ئېرىق دادۇي

سېرىق دادۇي

كۆتەمە دادۇي

جالان ئېرىق دادۇي

كۆچۈرمە بېشى دادۇي

خالۋاپ دادۇي، دۆڭكۈزلەك دادۇي

يولچىكۆل دادۇي

توغراق ئېرىق دادۇي، چاقما دادۇي

پەشتاق دادۇي

بوستان دادۇي

دول مەيدان

سۆگەت مازار دادۇي

دۆڭ ئازما دادۇي

باش ياندۇرما دادۇي

ئاياغ ياندۇرما دادۇي

شوركۆتەك دادۇي

تاڭما خېنىي دادۇي

ئازنە بازار دادۇي، مازار ئۆستەڭ دادۇي

چوڭقۇر ئۆستەڭ دادۇي

قاغا ئېرىق دادۇي

كاۋا تۈگمەنېشى دادۇي

تولغاش دادۇي

دەشتوغراق گۆڭشى

ئىسلەغ دۆڭ دادۇي

قىزىلبايراق دۆڭ دادۇي

ھازىرقى نامى

ئىلىقۇدۇق كەنت كومىتېتى  
بوستانباغ كەنت كومىتېتى  
چوڭيول كەنت كومىتېتى  
كادىردۆڭ كەنت كومىتېتى  
بەشتوغراق كەنت كومىتېتى  
باغئېرىق كەنت كومىتېتى  
ياركوچا كەنت كومىتېتى  
توغراقدۆڭ كەنت كومىتېتى

ئەسلىدىكى نامى

يېڭى قۇدۇق دادۇي  
بوستان دادۇي  
چوڭ يول دادۇي  
كادىردۆڭ دادۇي، قۇرۇلۇش دادۇي  
بەشتوغراق دادۇي  
باغئېرىق دادۇي  
لوپ گۇڭشې بوز يەر مەيدان 16-دادۇي  
لوپ گۇڭشې بوز يەر مەيدان 17-دادۇي

لوپ ناھىيىسىنىڭ ئۆلچەملىك يەر ناملىرىنىڭ ئۇيغۇرچە  
خەنزۇچە سېلىشتۇرمىسى

## 洛浦县标准地名维汉对照索引

1- مەمۇرىي رايونلار ۋە تەبىئىي كەنتلەر نامى

### 一、行政区划和自然村名称

خەنزۇچە 汉 字	بەت 页	ئۇيغۇرچە 维 语
洛浦县	( 21 )	لوپ ناھىيىسى
洛浦镇	( 21 )	لوپ بازىرى ۱
第一居民委员会	( 21 )	1- ئاھالە كومىتېتى
第二居民委员会	( 21 )	2- ئاھالە كومىتېتى
第三居民委员会	( 21 )	3- ئاھالە كومىتېتى
第四居民委员会	( 21 )	4- ئاھالە كومىتېتى
第五居民委员会	( 22 )	5- ئاھالە كومىتېتى
和田路	( 22 )	خوتەن يولى
杭桂路	( 22 )	ھاڭگىي يولى
多鲁路	( 23 )	دول يولى
文化路	( 23 )	مەدەنىيەت يولى
山普鲁路	( 23 )	سامپۇل يولى
英巴扎路	( 23 )	يېڭىبازار يولى
博西坎路	( 24 )	بوشقان يولى
英巴扎村委会	( 24 )	يېڭىبازار كەنت كومىتېتى
英巴扎	( 24 )	يېڭىبازار
拉塔阔恰	( 24 )	لاتاكوچا
派热阔恰	( 24 )	پەرەكوچا
阔纳巴扎村委会	( 24 )	كونابازار كەنت كومىتېتى

خەنزۇچە	بەت	ئۇيغۇرچە
汉语	页	维吾尔语
吐孜鲁克艾日克	( 25 )	تۇزلۇقئېرىق
库木恰克巴格	( 25 )	قوماقباغ
欧吐拉博西坎村委会	( 25 )	ئوتتۇرابوشقان كەنت كومىتېتى
喀瓦买里	( 25 )	كاۋامەھەللە
依格孜艾日克	( 25 )	ئېگىزئېرىق
加依铁热克巴格万其勒克村委会	( 25 )	جايتېرەك باغۋەنچىلىك كەنت كومىتېتى
海力派曲许尔盖村委会	( 26 )	خەلپەچۈشۈرگە كەنت كومىتېتى
喀帕克勒克买里	( 26 )	قاپاقلىقىمەھەللە
巴什多鲁	( 26 )	باشدول
多鲁吐格曼贝希村委会	( 26 )	دول تۈگمەنېشى كەنت كومىتېتى
多鲁吐格曼贝希	( 27 )	دول تۈگمەنېشى
康帕艾日克	( 27 )	كامپائېرىق
克尔喀什村委会	( 27 )	قىرقاش كەنت كومىتېتى
喀勒普克买里	( 27 )	كالپۇكىمەھەللە
托格拉克阿勒地	( 28 )	توغراقئالدى
加朗买里	( 28 )	جالانمەھەللە
多外特村委会	( 28 )	دۆۋەت كەنت كومىتېتى
西依提买里	( 28 )	شىتىمەھەللە
巴其古买里	( 28 )	باچكۈمەھەللە
阿恰村委会	( 28 )	ئاچا كەنت كومىتېتى
阿 恰	( 29 )	ئاچا
古古提其买里	( 29 )	گۈگۈتچىمەھەللە
博西坎村委会	( 29 )	بوشقان كەنت كومىتېتى
曲吉买里	( 29 )	چۈجەمەھەللە
兴台买里	( 29 )	شىگتەيىمەھەللە
喀杂买里	( 29 )	قاغامەھەللە
喀拉都外村委会	( 29 )	قارادۆۋە كەنت كومىتېتى
布古拉阔恰	( 30 )	بۇغراكوچا
苏喀买里	( 30 )	سوقامەھەللە
古木巴特村委会	( 30 )	گۈمبات كەنت كومىتېتى
琼库尔买里	( 30 )	چوڭقۇرمەھەللە



خەنزۇچە 汉语	بەت 页	ئۇيغۇرچە 维吾尔语
台依西买里	( 30 )	تېيىشمە ھەللە
巴依塔勒买里	( 31 )	بايتالمە ھەللە
喀日古买里	( 31 )	قارىغۇمە ھەللە
库尔干村委会	( 31 )	قورغان كەنت كومىتېتى
墩艾日克	( 31 )	دوڭئېرىق
托格热艾日克	( 31 )	توغرائېرىق
合 尼	( 31 )	خېنىي
阿亚克恰帕勒村委会	( 32 )	ئاياغچاپال كەنت كومىتېتى
艾则旦木艾日克	( 32 )	ھەزىتە مئېرىق
恰热买里	( 32 )	چارامە ھەللە
尤布旦买里	( 32 )	يۇبدانمە ھەللە
巴什恰帕勒村委会	( 32 )	باشچاپال كەنت كومىتېتى
墩艾日克	( 33 )	دوڭئېرىق
恰帕勒兰干村委会	( 33 )	چاپاللاڭگىرى كەنت كومىتېتى
恰帕勒兰干	( 33 )	چاپاللاڭگىرى
麻扎艾日克	( 33 )	مازارئېرىق
塔盘村委会	( 33 )	تاپان كەنت كومىتېتى
加喀买里	( 34 )	چاقامە ھەللە
吐格曼阿依玛克	( 34 )	تۈگمە نئايمىقى
玉龙喀什镇	( 39 )	يۇرۇققاش بازىرى
永巴扎	( 39 )	يۇڭبازىرى
阿勒提来村委会	( 39 )	ئاتلىلە كەنت كومىتېتى
哈勒达买里	( 39 )	خالدامە ھەللە
铁提尔巴格	( 39 )	تېتىرباغ
阿鲁博依村委会	( 40 )	ھالۇبويى كەنت كومىتېتى
阿鲁博依	( 40 )	ھالۇبويى
亚格买里	( 40 )	ياغمە ھەللە
达瓦巴扎村委会	( 40 )	داۋابازىرى كەنت كومىتېتى
达瓦巴扎	( 40 )	داۋابازىرى
恰库买里	( 41 )	چاكۇمە ھەللە
永巴扎村委会	( 41 )	يۇڭبازىرى كەنت كومىتېتى

خەنزۇچە	بەت	ئۇيغۇرچە
汉语	页	维吾尔语
克依什买里	( 41 )	قېيىشمە ھەللە
依格孜艾日克村委会	( 41 )	ئېگىز ئېرىق كەنت كومىتېتى
克热木其买里	( 41 )	قىرىمچىمە ھەللە
帕恰克买里	( 42 )	پاچاقمە ھەللە
克热格艾日克村委会	( 42 )	قېرىغ ئېرىق كەنت كومىتېتى
皮里克买里	( 42 )	پىلىكىمە ھەللە
亚格其买里	( 42 )	ياغچىمە ھەللە
阔纳吾斯塘	( 42 )	كونا ئۆستەك
巴什米克拉村委会	( 42 )	باشمىقىلا كەنت كومىتېتى
巴什米克拉	( 43 )	باشمىقىلا
纳格热其村委会	( 43 )	ناغرىچى كەنت كومىتېتى
纳格热其	( 43 )	ناغرىچى
库木艾日克	( 43 )	قۇم ئېرىق
库提其村委会	( 43 )	قۇتچى كەنت كومىتېتى
库提其	( 44 )	قۇتچى
依盖其	( 44 )	ئىگەرچى
曲许尔盖艾日克	( 44 )	چۈشۈرگە ئېرىق
库提其兰干村委会	( 44 )	قۇتچىلە ئىگەر كەنت كومىتېتى
喀纳依买里	( 44 )	كانايىمە ھەللە
夏依其买里	( 44 )	شايىچىمە ھەللە
阿克其格	( 45 )	ئاكىچىغ
色日克	( 45 )	سېرىق
阿亚克米克拉村委会	( 45 )	ئاياغىمىقىلا كەنت كومىتېتى
阿亚克米克拉	( 45 )	ئاياغىمىقىلا
阿其玛村委会 (农场)	( 45 )	ئاچما كەنت كومىتېتى (دېھقانچىلىق مەيدان)
阿其玛	( 45 )	ئاچما
博斯坦库木	( 46 )	بوستانقۇم
巴格万	( 46 )	باغۋەن
夏合墩	( 46 )	شاخداۋك
其干勒克	( 46 )	چىغانلىق
吉亚乡	( 51 )	جىيا يېزىسى

خەنزۇچە	بەت	ئۇيغۇرچە
汉语	页	维语
铁热克力克村委会	( 51 )	تېرەكلىك كەنت كومىتېتى
铁热克力克	( 51 )	تېرەكلىك
居古买里	( 51 )	جۇگۇمەھەللە
塔依拉克买里	( 51 )	تايلاقمەھەللە
吉勒尕博依	( 52 )	جىلغابويى
塔吾尔孜村委会	( 52 )	تاۋىغاز كەنت كومىتېتى
塔吾尔孜	( 52 )	تاۋىغاز
阿其玛	( 52 )	ئاچما
兰干	( 52 )	لەنگەر
苏亚玉吉买勒克村委会	( 52 )	سۇياۋجىملىك كەنت كومىتېتى
泡也尔	( 53 )	پويەر
托 万	( 53 )	تۆۋەن
英买里	( 53 )	يېڭىمەھەللە
阔恰村委会	( 53 )	كوچا كەنت كومىتېتى
阔 恰	( 53 )	كوچا
当坎买里	( 54 )	داڭقانمەھەللە
墩艾日克	( 54 )	دۆڭمېرىق
阿亚克库勒艾日克村委会	( 54 )	ئاياغ كۆلئېرىق كەنت كومىتېتى
阿亚克库艾日克	( 54 )	ئاياغ كۆلئېرىق
苏亚兰干村委会	( 54 )	سۇبالەنگەر كەنت كومىتېتى
苏亚兰干	( 54 )	سۇبالەنگەر
亚木克买里	( 55 )	يامۇكىمەھەللە
阿日喀买里	( 55 )	ئارقامەھەللە
艾里玛塔木村委会	( 55 )	ھېلىماتام كەنت كومىتېتى
铁克买里	( 55 )	تىكەمەھەللە
亚尔克买里	( 55 )	ياغاقمەھەللە
吉勒尕艾日克村委会	( 55 )	جىلغائېرىق كەنت كومىتېتى
冬巴克买里	( 56 )	دۇمباقمەھەللە
阿克买里村委会	( 56 )	ئاقمەھەللە كەنت كومىتېتى
萨勒吉买里	( 56 )	سالجامەھەللە
多朗买里	( 56 )	دولانمەھەللە

خەنزۇچە	بەت	ئۇيغۇرچە
汉语	页	维吾尔语
阿孜乃巴扎村委会	( 56 )	ئازنە بازار كەنت كومىتېتى
曲甫艾日克	( 57 )	چۆپئېرىق
英阿瓦提	( 57 )	يېڭىئاۋات
买迪日斯博依村委会	( 57 )	مەدىرىسبويى كەنت كومىتېتى
克依什买里	( 57 )	قېيشمەھەللە
喀勒塔吐格曼村委会	( 57 )	كالتەتۈگمەن كەنت كومىتېتى
宏代克买里	( 57 )	خوندى كەھەللە
亚吐格曼村委会	( 58 )	يارتۈگمەن كەنت كومىتېتى
阔央买里	( 58 )	قۇياڭمەھەللە
英阿瓦提	( 58 )	يېڭىئاۋات
布亚乡	( 62 )	بۇيا يېزىسى
昆其买里	( 62 )	كۆنچىمەھەللە
布亚麻扎村委会	( 62 )	بۇيامازار كەنت كومىتېتى
再干买里	( 62 )	زەگەر مەھەللىسى
坎特艾日克	( 62 )	كەنتئېرىق
喀赞其买里	( 63 )	قازانچىمەھەللە
铁提尔村委会	( 63 )	تېتىر كەنت كومىتېتى
铁提尔	( 63 )	تېتىر
结格然买里	( 63 )	جەگرەنمەھەللە
克依什买里	( 63 )	قېيشمەھەللە
坎其艾日克村委会	( 63 )	كانچىئېرىق كەنت كومىتېتى
坎其艾日克	( 64 )	كانچىئېرىق
阔提买里	( 64 )	كوتىمەھەللە
恰勒米村委会	( 64 )	چالمى كەنت كومىتېتى
墩买里	( 64 )	دۆڭمەھەللە
库外提买里	( 64 )	قۇۋۋەتمەھەللە
墩扎热特村委会	( 65 )	دۆڭزارەت كەنت كومىتېتى
墩扎热特	( 65 )	دۆڭزارەت
孟加克买里	( 65 )	مونجاقمەھەللە
坎特艾日克	( 65 )	كەنتئېرىق
喀勒尕其买里	( 65 )	قالغاچمەھەللە

خەنزۇچە	بەت	ئۇيغۇرچە
汉语	页	维语
依来克博依	( 65 )	ئىلەكبويى
巴什昆孜村委会	( 65 )	باشكونزى كەنت كومىتېتى
巴什昆孜	( 66 )	باشكونزى
阿亚克恰勒米村委会	( 66 )	ئاياغچالىمى كەنت كومىتېتى
喀来克买里	( 66 )	كالى كەمەھەللە
阿克买里	( 66 )	ئاقمەھەللە
吾斯塘博依	( 66 )	ئۆستەكبويى
布亚阿日西村委会	( 67 )	بۇيانايرىش كەنت كومىتېتى
布亚阿日西	( 67 )	بۇيانايرىش
阿亚克昆孜村委会	( 67 )	ئاياغكونزى كەنت كومىتېتى
恰尔阔恰	( 67 )	چاركوچا
夏拉克	( 67 )	شالاقمەھەللە
依格孜博斯坦村委会	( 67 )	ئېگىزبوستان كەنت كومىتېتى
依格孜博斯坦	( 68 )	ئېگىزبوستان
塔木其拉村委会	( 68 )	تامچىلا كەنت كومىتېتى
克朗买里	( 68 )	قىلاگمەھەللە
喀拉比斯	( 68 )	قارابىس
喀勒尔其买里	( 68 )	قالغاچمەھەللە
塔木艾格勒村委会	( 69 )	تامئېغىل كەنت كومىتېتى
塔木艾格勒	( 69 )	تامئېغىل
苏盖提艾日克	( 69 )	سۆگەتئېرىق
乌其鲁克库木村委会	( 69 )	ئۈچلۈققۇم كەنت كومىتېتى
曲鲁克买里	( 69 )	چۈلۈكەھەللە
乌其鲁克库木	( 70 )	ئۈچلۈققۇم
欧吐拉昆孜村委会	( 70 )	ئوتتۇراكونزى كەنت كومىتېتى
吾如克阔恰	( 70 )	ئۇرۇقكوچا
普勒其阔恰	( 70 )	پۇلچىكوچا
艾其克尔克恰尔巴格村委会	( 70 )	ئىچكىرىكى چارباغ كەنت كومىتېتى
艾其克尔克恰尔巴格	( 71 )	ئىچكىرىكى چارباغ
塔什克尔克恰尔巴格	( 71 )	تاشقىرىقى چارباغ
苏勒瓦村委会	( 71 )	سولۋا كەنت كومىتېتى



خەنزۇچە	بەت	ئۇيغۇرچە
汉语	页	维语
巴什苏勒瓦	( 71 )	باشسولۋا
塔热依其买里	( 71 )	تاراچىمەھەللە
达克其买里	( 71 )	داكچىمەھەللە
阔尔归其买里	( 72 )	قۇرغۇچىمەھەللە
夏合勒克村委会	( 72 )	شاخلىق كەنت كومىتېتى
夏合勒克	( 72 )	شاخلىق
阿亚克夏合勒克	( 72 )	ئاياغشاخلىق
拉依喀	( 72 )	لايىقا
库玛提	( 72 )	قۇمات
纳瓦乡	( 76 )	ناۋايېزىسى
帕迪其买里	( 76 )	پادىچىمەھەللە
阿恰墩村委会	( 76 )	ئاچادۆڭ كەنت كومىتېتى
曲结买里	( 76 )	چۈجەمەھەللە
铁日克阿依玛克	( 76 )	تېرىقتايماق
吐格曼贝希	( 76 )	تۈگمە نېشى
阿其玛	( 77 )	ئاچما
艾买什兰干村委会	( 77 )	ئەمەشلەڭگەر كەنت كومىتېتى
诺博依	( 77 )	نوربويى
唐 来	( 77 )	تەڭلە
尕帕村委会	( 77 )	گاپا كەنت كومىتېتى
布亚格买里	( 77 )	بوياقمەھەللە
喀相买里	( 78 )	كاشاڭمەھەللە
玉拍甫买里	( 78 )	ھۆپەپمەھەللە
纳瓦村委会	( 78 )	ناۋا كەنت كومىتېتى
哈勒瓦甫买里	( 78 )	خالۋاپمەھەللە
其格勒克	( 78 )	چىغلىق
苏克苏克买里	( 78 )	سوكسوكمەھەللە
多鲁博依	( 78 )	دولبويى
巴什尕帕村委会	( 79 )	باشگاپا كەنت كومىتېتى
布结克买里	( 79 )	بۇرچەكمەھەللە
苏尕克买里	( 79 )	سوغاقمەھەللە

خەنزۇچە	بەت	ئۇيغۇرچە
汉语	页	维吾尔语
科克买里	( 79 )	كۆك مەھەللە
恰帕克买里	( 79 )	چاپاق مەھەللە
尕帕买里	( 79 )	گاپ مەھەللە
纳瓦喀哈那村委会	( 79 )	ناۋاكاخانا كەنت كومىتېتى
帕热买里	( 80 )	پارامەھەللە
库夏提买里	( 80 )	كۇشاتمەھەللە
喀勒塔买里	( 80 )	كالتەمەھەللە
纳瓦库木巴格村委会	( 80 )	ناۋاقۇمباغ كەنت كومىتېتى
赫达依艾日克	( 80 )	ختاييېرىق
尕帕阿日西村委会	( 80 )	گاپا ئايرىش كەنت كومىتېتى
帕夏买里	( 81 )	پاشامەھەللە
艾让巴格	( 81 )	ھەيرانباغ
帕唐买里	( 81 )	پاناگمەھەللە
托万喀拉克尔村委会	( 81 )	توۋەن قاراقىر كەنت كومىتېتى
喀拉买里	( 81 )	قارامەھەللە
泡买里	( 81 )	پورمەھەللە
巴什喀拉克尔村委会	( 82 )	باش قاراقىر كەنت كومىتېتى
塔吉克买里	( 82 )	تاجىك مەھەللە
墩买里	( 82 )	دۆڭمەھەللە
松盖其买里	( 82 )	سۆڭگەچمەھەللە
昆其买里	( 82 )	كۆنچىمەھەللە
格加阿日西村委会	( 82 )	گىجا ئايرىش كەنت كومىتېتى
曲结买里	( 83 )	چۈجەمەھەللە
山普鲁乡	( 89 )	سامپۇل يېزىسى
先拜巴札	( 89 )	شەنبە بازار
台买恰喀村委会	( 89 )	تەمەچاقا كەنت كومىتېتى
加热克买里	( 89 )	جاراقمەھەللە
阿热买里	( 89 )	ئارامەھەللە
苏勒台克买里	( 89 )	سولتەك مەھەللە
台买恰喀	( 90 )	تەمەچاقا
阔其坎村委会	( 90 )	كۆچكەن كەنت كومىتېتى

خەنزۇچە	بەت	ئۇيغۇرچە
汉语	页	维吾尔语
浑代克买里	( 90 )	خوندە كىمەھەللە
喀拉帕恰克买里	( 90 )	قاراپاچاق مەھەللە
希 纳	( 90 )	شىنا
安江买里	( 90 )	ئەنجانمەھەللە
赫拉万	( 91 )	خىراۋان
兰干村委会	( 91 )	لەڭگەر كەنت كومىتېتى
萨勒吉买里	( 91 )	سالجامەھەللە
庞买里	( 91 )	پاڭمەھەللە
加热克买里	( 91 )	جارقمەھەللە
托乎买里	( 91 )	تۇخۇمەھەللە
克兰特村委会	( 92 )	كىلەنتە كەنت كومىتېتى
霍加库勒贝希	( 92 )	غوجا كۆلبېشى
喀吾如克买里	( 92 )	كاۋرۇكىمەھەللە
琼库勒贝希	( 92 )	چوڭ كۆلبېشى
库热克阿依玛克	( 92 )	كۈرە كئايىمىقى
山普鲁阿依丁库勒村委会	( 92 )	سامپۇل ئايدىڭكۆل كەنت كومىتېتى
哈达买里	( 93 )	خادامەھەللە
阿依丁库勒买里	( 93 )	ئايدىڭكۆل مەھەللە
塔让古买里	( 93 )	تاراڭگۈمەھەللە
喀拉库勒	( 93 )	قاراكۆل
阿克买迪日斯村委会	( 93 )	ئاقمەدىرىس كەنت كومىتېتى
墩买里	( 93 )	دۆڭمەھەللە
萨依巴格	( 94 )	سايباغ
帕什塔克买里	( 94 )	پەشتاقمەھەللە
琼库尔阔恰	( 94 )	چوڭقۇر كوچا
阿克买迪日斯	( 94 )	ئاقمەدىرىس
恰克玛克村委会	( 94 )	چاقماق كەنت كومىتېتى
台土克买里	( 94 )	تەتۈكىمەھەللە
塔让古买里	( 94 )	تاراڭگۈمەھەللە
加依艾日克村委会	( 95 )	جايئېرىق كەنت كومىتېتى
加依艾日克	( 95 )	جايئېرىق

خەنزۇچە	بەت	ئۇيغۇرچە
汉语	页	维吾尔语
苏盖特艾日克	( 95 )	سۆگەتئېرىق
苏盖特博斯坦	( 95 )	سۆگەتبوستان
库尔巴格村委会	( 95 )	قۇرباغ كەنت كومىتېتى
杂恰阿依玛克	( 96 )	گاچائايماق
喀鲁库勒贝希	( 96 )	كالمۇ كۆلبېشى
阿亚格买里	( 96 )	ئاياغمەھەللە
阔塔孜兰干村委会	( 96 )	قوتازلەڭگەر كەنت كومىتېتى
加 依	( 96 )	جاي
阿鲁吾其买里	( 96 )	ھالۇبچىمەھەللە
吉格代勒克	( 96 )	جىگدىلىك
依勒达木村委会	( 96 )	ئىلدام كەنت كومىتېتى
依勒达木	( 97 )	ئىلدام
多鲁博依	( 97 )	دولبويى
克依阔村委会	( 97 )	قىنقو كەنت كومىتېتى
泡买里	( 97 )	پومەھەللە
帕迪其买里	( 97 )	پادىچىمەھەللە
库木巴格	( 98 )	قۇمباغ
墩买里	( 98 )	دۆڭمەھەللە
阔库拉村委会	( 98 )	كۆكۈلا كەنت كومىتېتى
阔库拉	( 98 )	كۆكۈلا
麻糖买里	( 98 )	ماتاڭمەھەللە
帕迪其买里	( 98 )	پادىچىمەھەللە
山普鲁色日克村委会	( 98 )	سامپۇلسېرىق كەنت كومىتېتى
恰帕克买里	( 99 )	چاپاقبەھەللە
克来买里	( 99 )	كىلەمەھەللە
夏哈买里	( 99 )	شاخامەھەللە
喀拉央塔克村委会	( 99 )	قارا يانتاق كەنت كومىتېتى
喀拉央塔克	( 99 )	قارا يانتاق
乌 堂	( 99 )	ئۆتەڭ
喀孜米勒克	( 100 )	قازمىلىق
比孜里村委会	( 100 )	بىزلىي كەنت كومىتېتى

خەنزۇچە	بەت پە	ئۇيغۇرچە ئىلىم
汉语		ئىلىم
比孜里	(100)	بىزلىمى
阿亚克比孜里村委会	(100)	ئاياغىزلىمى كەنت كومىتېتى
夏玛勒巴格	(100)	شامالباغ
叶斯塔木	(100)	يېستام
库如克买里村委会	(101)	قۇرۇقمەھەللە كەنت كومىتېتى
库如克买里	(101)	قۇرۇقمەھەللە
阿其克村委会	(101)	ئاچچىق كەنت كومىتېتى
阿其克	(101)	ئاچچىق
比来勒克	(101)	بىلەيلىك
赛吉托格拉克	(101)	سەجەتوغراق
欧吐拉克尔	(102)	ئوتتۇراقىر
玉吉买麻札	(102)	ئۆزۈمەمازار
吾鲁格拜勒	(102)	ئۇلۇغبەل
喀勒台拜勒	(102)	كالتەبەل
央塔克勒克	(102)	يانتاقلىق
乔喀勒克	(102)	چوقاللىق
阿其克兰干	(102)	ئاچچىقلەڭگىرى
英兰干村委会	(102)	يېڭىلەڭگەر كەنت كومىتېتى
英兰干	(103)	يېڭىلەڭگەر
博斯坦库勒村委会	(103)	بوستانكۆل كەنت كومىتېتى
博斯坦库勒	(103)	بوستانكۆل
努尔巴格	(103)	نۇرباغ
萨依巴格	(103)	سايباغ
恰尔巴格乡	(108)	چارباغ يېزىسى
库勒艾日克	(108)	كۆلئېرىق
加依托格拉克村委会	(108)	جايئوغراق كەنت كومىتېتى
加依托格拉克	(108)	جايئوغراق
尤喀尔克买里	(108)	يۇقارقىمەھەللە
诺艾日克	(108)	نورئېرىق
吉格代艾日克	(109)	جىگدەئېرىق
琼库勒贝希村委会	(109)	چوڭ كۆلئېشى كەنت كومىتېتى



خەنزۇچە	بەت	ئۇيغۇرچە
汉语	页	维吾尔语
帕恰克买里	(109)	پاچاقمەھەللە
戈普艾日克	(109)	گوپئېرىق
恰尔巴格阿日西	(109)	چارباغ ئايرىش
恰尔巴格村委会	(109)	چارباغ كەنت كومىتېتى
加依艾日克	(110)	جايئېرىق
恰尔巴格	(110)	چارباغ
阿依玛克村委会	(110)	ئايماق كەنت كومىتېتى
墩艾日克	(110)	دۆڭئېرىق
奥依拉村委会	(110)	ئويلا كەنت كومىتېتى
奥依拉	(111)	ئويلا
巴什苏尔克库木村委会	(111)	باش سوغاققۇم كەنت كومىتېتى
阿尔喀依来克	(111)	ئارقائىلەك
兰干	(111)	لەڭگەر
海力派艾日克村委会	(111)	خەلپە ئېرىق كەنت كومىتېتى
海力派艾日克	(112)	خەلپە ئېرىق
阿尔喀艾日克	(112)	ئارقائېرىق
阔恰克艾日克村委会	(112)	قوچاقئېرىق كەنت كومىتېتى
尕让买里	(112)	گاراڭمەھەللە
喀拉喀什买里	(112)	قاراقاش مەھەللە
巴米村委会	(112)	بامىي كەنت كومىتېتى
巴米	(113)	بامىي
奥克其村委会	(113)	ئوقچى كەنت كومىتېتى
海力派买里	(113)	خەلپە مەھەللە
亚勒克	(113)	يارلىق
吾乔克艾日克	(113)	ئوچۇقئېرىق
亚坎提村委会	(113)	يار كەنت كەنت كومىتېتى
亚坎提	(114)	يار كەنت
麻糖买里	(114)	ماتاڭمەھەللە
塔什艾日克	(114)	تاشئېرىق
铁提尔巴格村委会	(114)	تېتىر باغ كەنت كومىتېتى
塔玛克	(114)	تاماق

خەنزۇچە 汉语	بەت 页	ئۇيغۇرچە 维吾尔语
塔依拉克买里村委会	(114)	تايلاق كەنت كومىتېتى
墩艾日克	(115)	دوڭئېرىق
格加喀拉克尔村委会	(115)	گىجا قاراقر كەنت كومىتېتى
桑阿买里	(115)	ساڭامەھەللە
库切提买里	(115)	كۆچەتمەھەللە
墩买里村委会	(115)	دۆڭمەھەللە كەنت كومىتېتى
库休克买里	(116)	كۈشۈكمەھەللە
桑阿	(116)	ساڭا
库木兰干村委会	(116)	قۇملەڭگەر كەنت كومىتېتى
阿尔喀诺尔	(116)	ئارقانور
库木兰干	(116)	قۇملەڭگەر
贝斯勒尔克	(116)	بېسىلغاق
奥依兰干	(117)	ئويىلەڭگەر
阿日买里村委会	(117)	ئارامەھەللە كەنت كومىتېتى
阿鲁艾日克	(117)	ھالۇئېرىق
玉吉买加依	(117)	ئۈجمەجاي
艾让巴格村委会	(117)	ھەيرانباغ كەنت كومىتېتى
昆塔依	(118)	كوڭتاي
巴什吐格曼	(118)	باشتۈگمەن
铁热克艾日克村委会	(118)	تېرەكئېرىق كەنت كومىتېتى
铁热克艾日克	(118)	تېرەكئېرىق
喀鲁艾日克村委会	(118)	كالۇئېرىق كەنت كومىتېتى
喀勒迪买里	(118)	كالدېيەھەللە
忙坎买里	(119)	ماڭقانمەھەللە
格加村委会	(119)	گىجا كەنت كومىتېتى
萨喀勒买里	(119)	ساقالمەھەللە
其盖买里	(119)	چىگەمەھەللە
墩阿孜玛	(119)	دۆڭئازما
库休克买里	(119)	كۈشۈكمەھەللە
阿亚克格加村委会	(119)	ئاياغىگىجا كەنت كومىتېتى
苏盖提艾日克	(120)	سۈگەتئېرىق

خەنزۇچە 汉语	بەت 页	ئۇيغۇرچە 维语
古力斗买艾日克	(120)	گۈلدۈرمە ئېرىق
乌尊买里	(120)	ئۈزۈنمە ھەللە
恰库买里	(120)	چاكۈمە ھەللە
恰尔巴格阿依丁库勒村委会	(120)	چارباغ ئايدىڭكۆل كەنت كومىتېتى
恰尔巴格阿依丁库勒	(120)	چارباغ ئايدىڭكۆل
坎都克买里	(120)	كاندۇكمە ھەللە
乔拉克铁热克村委会	(121)	چولاقتېرەك كەنت كومىتېتى
吐送艾日克	(121)	تۇرسۇن ئېرىق
阿訇艾日克	(121)	ئاخۇن ئېرىق
乔拉克铁热克	(121)	چولاقتېرەك
巴什皮切克其村委会	(121)	باشپىچە كىچى كەنت كومىتېتى
喀乃艾日克	(122)	كاناي ئېرىق
乌斯塘乌其村委会	(122)	ئۈستەڭئۆچى كەنت كومىتېتى
亚艾日克	(122)	يار ئېرىق
琼库尔艾日克	(122)	چۈڭقۇر ئېرىق
库库买提村委会	(122)	كۆكۈمەت كەنت كومىتېتى
托格拉艾日克	(123)	توغرا ئېرىق
墩艾日克	(123)	دۆڭ ئېرىق
曲结买里	(123)	چۈجەمە ھەللە
阔恰艾日克村委会	(123)	كوچا ئېرىق كەنت كومىتېتى
阔恰艾日克	(123)	كوچا ئېرىق
哈盘艾日克	(123)	خاپان ئېرىق
阿特西墩村委会	(123)	ئاتەش دۆڭ كەنت كومىتېتى
阿特西墩	(124)	ئاتەش دۆڭ
英阿瓦提村委会	(124)	يېڭىئاۋات كەنت كومىتېتى
赛古勒克村委会	(124)	سەگۈلۈك كەنت كومىتېتى
斯克来克麻扎	(124)	سىكىلە كىمازار
古勒巴格村委会	(125)	گۈلباغ كەنت كومىتېتى
吉米 (地片)	(125)	جىمىي (يەر بۆلىكى)
杭桂乡	(131)	ھاڭگىي يېزىسى
库木巴格	(131)	قۇمباغ

خەنزۇچە 汉语	بەت 页	ئۇيغۇرچە 维吾尔语
库木巴格村委会	(131)	قۇمباغ كەنت كومىتېتى
巴格其村委会 (园艺场)	(131)	باغچە كەنت كومىتېتى
英阿其玛	(131)	يېڭىئاجما
阿尔略依来克村委会	(132)	ئارقائىلەك كەنت كومىتېتى
塔依拉克吐曼格贝希	(132)	تايلاق تۇگمەنېشى
曼吐托格拉克	(132)	مانتاتوغراق
庞买里村委会	(132)	پاڭمەھەللە كەنت كومىتېتى
庞买里	(132)	پاڭمەھەللە
多克买里	(132)	دوكمەھەللە
阔赛依巴格	(133)	كوسايباغ
康托喀依村委会	(133)	كەڭتوقاي كەنت كومىتېتى
玛依玛克	(133)	مايماق
康托喀依	(133)	كەڭتوقاي
其开	(133)	چېكە
萨喀勒村委会	(133)	ساقال كەنت كومىتېتى
皮切克其	(13)	پىچەكچى
托万皮切克其村委会	(134)	تۆۋەنپىچەكچى كەنت كومىتېتى
托万皮切克其	(134)	تۆۋەنپىچەكچى
萨喀勒	(134)	ساقال
代日哈拉克	(134)	دەرغىلاق
其力盖加依村委会	(134)	چىلگىجاي كەنت كومىتېتى
喀拉买里	(135)	قارامەھەللە
皮凉艾日克村委会	(135)	پىلەڭئېرىق كەنت كومىتېتى
皮凉艾日克	(135)	پىلەڭئېرىق
亚格其买里	(135)	ياغچىمەھەللە
琼库尔艾日克村委会	(135)	چوڭقۇرئېرىق كەنت كومىتېتى
央阿克买里	(136)	ياڭاقمەھەللە
萨喀勒买里	(136)	ساقالىمەھەللە
都喀阿依玛克	(136)	دوقائىمىقى
苏勒瓦艾日克	(136)	سولۋائېرىق
热合满普尔村委会	(136)	راخمانپۇر كەنت كومىتېتى

خەنزۇچە 汉语	بەت 页	ئۇيغۇرچە 维吾尔语
帕热买里	(136)	پارامەھەللە
其拉阿依玛克	(136)	چىراتايىمىقى
墩塔合塔	(136)	دۆڭتاختا
托孜尔克买里	(137)	توزغاقمەھەللە
依来克	(137)	ئىلەك
阿亚克苏尔克库木村委会	(137)	ئاياغ سوغاققۇم كەنت كومىتېتى
阿亚克苏尔克库木	(137)	ئاياغ سوغاققۇم
伯克艾日克村委会	(137)	بەگبېرىق كەنت كومىتېتى
尔尔买里	(138)	گورمەھەللە
托吾拉买里	(138)	توۋرامەھەللە
通喀依艾日克村委会	(138)	توڭكايېرىق كەنت كومىتېتى
阔萨克买里	(138)	قورساقمەھەللە
扎尔热克买里	(138)	زاغاررەكمەھەللە
通喀依买里	(138)	توڭكايىمەھەللە
胡木旦贝希	(138)	خۇمدانبېشى
兰干艾日克村委会	(139)	لەڭگەرئېرىق كەنت كومىتېتى
色格孜盖买	(139)	سېغىزگەمە
库如克买里	(139)	كۈرۈكمەھەللە
库尤喀买里	(139)	قۇيقامەھەللە
库如克阿其玛	(139)	كۈرۈكئاچما
玉吉买勒克村委会	(139)	ئۈجمىلىك كەنت كومىتېتى
玉吉买勒克	(140)	ئۈجمىلىك
木休克买里	(140)	مۇشۇكمەھەللە
欧吐拉艾日克村委会	(140)	ئوتتۇرائېرىق كەنت كومىتېتى
欧吐拉艾日克	(140)	ئوتتۇرائېرىق
墩吾斯塘	(140)	دۆڭئۆستەڭ
协依提勒克麻扎	(140)	شېھىتلىقمازار
英巴格村委会	(141)	يېڭىباغ كەنت كومىتېتى
央阿克买里	(141)	ياڭاقمەھەللە
拜孜买里	(141)	بەزمەھەللە
阿瓦米斯力木村委会	(141)	ئاۋامىسىلم كەنت كومىتېتى



خەنزۇچە 汉语	بەت 页	ئۇيغۇرچە 维吾尔语
霍热孜买里	(141)	خورازمەھەللە
亚格买里	(141)	ياغمەھەللە
共齐克买里	(142)	چىچىقمەھەللە
都喀买里	(142)	دوقامەھەللە
墩艾日克村委会	(142)	دۆڭمېرىق كەنت كومىتېتى
帕喀买里	(142)	پاكارمەھەللە
托尔依买里	(142)	تورغايىمەھەللە
喀勒尔其艾日克	(142)	قالغاچئېرىق
阿其玛艾日克村委会	(142)	ئاچمائېرىق كەنت كومىتېتى
阿其玛艾日克	(143)	ئاچمائېرىق
阿克艾日克村委会	(143)	ئاقتېرىق كەنت كومىتېتى
阿克买里	(143)	ئاقمەھەللە
阿日其买里	(143)	ئارىچىمەھەللە
加瓦克买里	(143)	جاۋاكىمەھەللە
喀格孜艾日克村委会	(143)	قەغەزئېرىق كەنت كومىتېتى
喀格孜艾日克	(144)	قەغەزئېرىق
赞木其艾日克村委会	(144)	زەمچىئېرىق كەنت كومىتېتى
赞木其艾日克	(144)	زەمچىئېرىق
阿日西村委会	(144)	ئايرىش كەنت كومىتېتى
阿日西	(144)	ئايرىش
都喀买里	(145)	دوقامەھەللە
兰 干	(145)	لەڭگەر
奎依如克	(145)	قۇيرۇق
排扎瓦提	(145)	پەيزاۋات
扎滚艾日克村委会	(145)	زاغۇنئېرىق كەنت كومىتېتى
科台买	(145)	كۆتەمە
都喀买里	(146)	دوقامەھەللە
加瓦克塔合塔	(146)	جاۋاكتاختا
阔尔其贝希村委会	(146)	قوغاچبېشى كەنت كومىتېتى
恰康买里	(146)	چاقانمەھەللە
确尔鲁克艾日克	(146)	شورلۇقئېرىق

خەنزۇچە 汉语	بەت 页	ئۇيغۇرچە 维吾尔语
吐勒开买里	(146)	تۈلكەمەھەللە
亚吐格曼贝希	(146)	يار تۈگمەنېشى
喀吾如克买里	(147)	كاۋرۇكمەھەللە
托库孜喀勒拉村委会	(147)	توققۇزكاللا كەنت كومىتېتى
托库孜喀勒拉	(147)	توققۇزكاللا
阿亚克托库孜喀勒拉	(147)	ئاياغ توققۇزكاللا
当勒克孟加克村委会	(147)	داڭلىقمونجاق كەنت كومىتېتى
塔格墩	(148)	تاغدۆڭ
喀相巴格	(148)	كاشانباغ
巴什哈尼喀艾日克村委会	(148)	باش خانىقائېرىق كەنت كومىتېتى
巴什哈尼喀艾日克	(148)	باش خانىقائېرىق
艾 肯	(148)	ئېقىن
阿亚克哈尼喀艾日克村委会	(148)	ئاياغ خانىقائېرىق كەنت كومىتېتى
库热克买里	(149)	كۈرەكمەھەللە
江买里	(149)	جانمەھەللە
巴格其	(149)	باغچە
阔纳杭桂村委会	(149)	كونا ھاڭگىي كەنت كومىتېتى
喀勒台克买里	(149)	كالتەكمەھەللە
英吾斯塘村委会	(149)	يېڭىئۆستەڭ كەنت كومىتېتى
萨喀勒买里	(150)	ساقالمەھەللە
代热买里	(150)	دەررەمەھەللە
其伯尔其艾日克村委会	(150)	چىپەرچىئېرىق كەنت كومىتېتى
艾格勒墩	(150)	ئېغىلدۆڭ
亚格买里	(150)	ياغمەھەللە
派孜托格拉克	(150)	پەيزىتوغراق
阿尔都克库木村委会	(150)	ھاردۇققۇم كەنت كومىتېتى
欧吞其艾日克	(151)	ئوتۇنچىئېرىق
霍热孜托格拉克村委会 (农场)	(151)	خورازتوغراق كەنت كومىتېتى
霍热孜托格拉克	(151)	خورازتوغراق
央塔克贝克西 (牧点)	(151)	يانتاقبېقىش (چارۋىچىلىق نۇقتا)
喀拉克尔 (牧点)	(152)	قاراقىر (چارۋىچىلىق نۇقتا)

خەنزۇچە 汉语	بەت 页	ئۇيغۇرچە 维语
多鲁乡	(156)	دول يېزا
尧勒其库勒	(156)	يولچىكۆل
多鲁海力派艾日克村委会	(156)	دول خەلىپە ئېرىق كەنت كومىتېتى
多鲁海力派艾日克	(157)	دول خەلىپە ئېرىق
台吐尔艾日克	(157)	تەتۇر ئېرىق
塔合塔科瑞克	(157)	تاختا كۆۋرۈك
阿甸鲁克艾日克	(157)	ئاخۇنلۇق ئېرىق
库勒艾日克	(157)	كۆل ئېرىق
阔尔其艾日克村委会	(157)	قوغاچ ئېرىق كەنت كومىتېتى
阔尔其艾日克	(158)	قوغاچ ئېرىق
库木艾日克	(158)	قۇم ئېرىق
琼库尔阔恰艾日克	(158)	چوڭقۇر كوچا ئېرىق
墩色日克	(158)	دۆڭ ئېرىق
多鲁色日克村委会	(158)	دولسېرىق كەنت كومىتېتى
喀哈那艾日克	(158)	كاخانا ئېرىق
阔台买村委会	(159)	كۆنەمە كەنت كومىتېتى
台吐尔艾日克	(159)	تەتۇر ئېرىق
康克其克艾日克	(159)	كەك كېچىك ئېرىق
库瓦买里	(159)	كۇۋامەھەللە
喀勒台阔台买村委会	(159)	كالتە كۆتەمە كەنت كومىتېتى
喀勒台阔台买	(159)	كالتە كۆتەمە
苏盖提艾日克	(160)	سۆگەت ئېرىق
玉吉买勒克艾日克	(160)	ئۈجىملىك ئېرىق
赛提都维里克艾日克	(160)	سەت دۆۋىلىك ئېرىق
墩库孜来克村委会	(160)	دۆڭكۈزلەك كەنت كومىتېتى
墩库孜来克	(160)	دۆڭكۈزلەك
库萨克阔恰	(160)	قورساق كوچا
孜热甫艾日克	(161)	زىرىپ ئېرىق
库都克艾日克	(161)	قۇدۇق ئېرىق
亚喀依来克	(161)	ياقاتىلەك
库依如克艾日克村委会	(161)	قۇيرۇق ئېرىق كەنت كومىتېتى

خەنزۇچە 汉语	بەت 页	ئۇيغۇرچە 维吾尔语
库依如克艾日克	(161)	قۇيرۇقئېرىق
恰克玛	(161)	چاقما
奥依曼央塔克村委会	(161)	ئويمانئاتاق كەنت كومىتېتى
墩阿恰	(162)	دۆڭئاچا
托格拉克艾日克	(162)	توغراقئېرىق
墩艾日克	(162)	دۆڭئېرىق
博斯坦村委会	(162)	بوستان كەنت كومىتېتى
博斯坦	(162)	بوستان
纳肉孜兰干	(163)	نارۇز لەڭگىرى
喀让古托格拉克村委会	(163)	قاراڭغۇتوغراق كەنت كومىتېتى
库勒艾日克村委会	(163)	كۆلئېرىق كەنت كومىتېتى
苏盖提麻札	(163)	سۆڭەتمازار
恰康买里	(164)	چاكو مەھەللە
库木什墩	(164)	قۇمۇشدۆڭ
墩阿孜玛	(164)	دۆڭئازما
巴什央都玛村委会	(164)	باشياندۇرما كەنت كومىتېتى
阿亚克央都玛村委会	(164)	ئاياغياندۇرما كەنت كومىتېتى
塔吾尔孜	(165)	تاۋىغاز
合尼艾日克	(165)	خېنىيئېرىق
喀合勒克	(165)	قاللىق
巴什艾肯	(165)	باشئېقىن
确尔阔台克村委会	(165)	شوركۆتەك كەنت كومىتېتى
确尔阔台克	(165)	شوركۆتەك
唐玛合尼村委会	(165)	تاڭماخېنىي كەنت كومىتېتى
唐玛合尼	(166)	تاڭماخېنىي
麻札吾斯塘村委会	(166)	مازارئۆستەك كەنت كومىتېتى
麻札吾斯塘	(166)	مازارئۆستەك
瓦合甫艾日克	(166)	ۋەخپەئېرىق
喀尔艾日克	(167)	قاغائېرىق
琼库尔吾斯塘村委会	(167)	چوڭقۇرئۆستەك كەنت كومىتېتى
墩艾日克	(167)	دۆڭئېرىق

خەنزۇچە 汉语	بەت 页	ئۇيغۇرچە 维吾尔语
喀勒台克艾日克	(167)	كالتە كئېرىق
裕祥阿依玛克	(167)	چاپانئايمىقى
托格拉艾日克	(167)	توغرائېرىق
吐咯买里	(167)	توكامەھەللە
庞买里	(168)	پاخمەھەللە
喀瓦吐格曼贝希村委会	(168)	كاۋا تۈگمەنبېشى كەنت كومىتېتى
喀瓦吐格曼贝希	(168)	كاۋا تۈگمەنبېشى
阔什墩	(168)	قوشدۆڭ
托勒杂什村委会	(168)	تولغاش كەنت كومىتېتى
克里雅买里	(168)	كېرىيە مەھەللىسى
加朗买里	(169)	جالانمەھەللە
尤布当买里	(169)	يوبدانمەھەللە
拜什托格拉克乡	(174)	بەشتوغراق يېزا
琼尧勒	(174)	چوڭيول
伊斯勒克墩村委会	(174)	ئىسلىق دۆڭ كەنت كومىتېتى
斯亚维西村委会	(174)	سىياۋبىشى كەنت كومىتېتى
伊力库都克村委会	(175)	ئىلىقۇدۇق كەنت كومىتېتى
博斯坦巴格村委会	(175)	بوستانباغ كەنت كومىتېتى
琼尧勒村委会	(176)	چوڭيول كەنت كومىتېتى
喀地尔墩村委会	(176)	كادىردۆڭ كەنت كومىتېتى
拜什托格拉克村委会	(176)	بەشتوغراق كەنت كومىتېتى
巴格艾日克村委会	(177)	باغئېرىق كەنت كومىتېتى
亚阔恰村委会	(177)	ياركۇچا كەنت كومىتېتى
托格拉克墩村委会	(177)	توغراق دۆڭ كەنت كومىتېتى



2- كەسىپى تارماقلار ۋە ئۇرۇنلارنىڭ ناملىرى

二、专业部门和单位名称

洛浦县良种场	(179)	لوپ ناھىيىلىك سۈپەتلىك ئۇرۇقچىلىق مەيدان لوپ ناھىيىلىك دۆلەت ئىگىلىكىدىكى ئورمانچىلىق مەيدان
洛浦县国营林场	(180)	لوپ ناھىيىلىك كۆچەتخانا
洛浦县苗圃	(181)	لوپ ناھىيىلىك سۇ ئېلېكتىر ئىدارىسى
洛浦县水利电力局	(182)	لوپ ناھىيىلىك قارا يانتاق سۇ ئېلېكتىر پونكىتى
洛浦县喀拉央塔克水电站	(182)	لوپ ناھىيىلىك قىرقاش سۇ ئېلېكتىر پونكىتى
洛浦县克尔喀什水电站	(183)	لوپ ناھىيىلىك يېزا ئىگىلىك ماشىنىلىرىنى ياساش رېمونت قىلىش زاۋۇتى
洛浦县农机修造厂	(183)	لوپ ناھىيىلىك سېمونت زاۋۇتى
洛浦县水泥厂	(184)	لوپ ناھىيىلىك دېھقانچىلىق تېخنىكا كېڭەيتىش پونكىتى
洛浦县农业技术推广站	(185)	لوپ ناھىيىلىك ھاۋارايى پونكىتى
洛浦县气象站	(185)	لوپ ناھىيىلىك مەدەنىيەت يۇرتى
洛浦县文化馆	(186)	لوپ ناھىيىلىك خەلق دوختۇرخانىسى
洛浦县人民医院	(187)	لوپ ناھىيىلىك يۇقۇملۇق كىسەللىكلەرنىڭ ئالدىنى ئېلىش ئانا-بالىلارنىڭ ساقلىقىنى ساقلاش پونكىتى
洛浦县卫生防疫妇幼保健站	(188)	لوپ ناھىيىلىك 1-ئوتتۇرا مەكتەپ
洛浦县第一中学	(189)	لوپ ناھىيىلىك 2-ئوتتۇرا مەكتەپ
洛浦县第二中学	(190)	لوپ ناھىيىلىك خەلق كىنوخانىسى
洛浦县人民电影院	(191)	لوپ ناھىيىلىك تەمىنات سودا بىرلەشمە كوپىراتىپى
洛浦县供销联社	(191)	جۇڭگو كوممۇنىستىك پارتىيىسى لوپ ناھىيىلىك كومىتېتى
中国共产党洛浦县委员会	(192)	لوپ ناھىيىلىك خەلق قۇرۇلتىيى دائىمىي كومىتېتى
洛浦县人大常委会	(192)	

## خەنزۇچە

## 汉语

## بەت

## 页

## ئۇيغۇرچە

## 维吾尔语

洛浦县人民政府	(192)	لوپ ناھىيىلىك خەلق ھۆكۈمىتى
政协洛浦县委员会	(193)	سىياسى كېڭەش لوپ ناھىيىلىك كومىتېتى
洛浦县第一小学	(193)	لوپ ناھىيىلىك 1-باشلانغۇچ مەكتەپ
洛浦县第二小学	(193)	لوپ ناھىيىلىك 2-باشلانغۇچ مەكتەپ
洛浦县第三小学	(194)	لوپ ناھىيىلىك 3-باشلانغۇچ مەكتەپ
洛浦县文工团	(194)	لوپ ناھىيىلىك سەنئەت ئۆمىكى
洛浦县新华书店	(194)	لوپ ناھىيىلىك شىنخۇا كىتاپخانىسى
洛浦县委党校	(194)	چ ك پ لوپ ناھىيىلىك پارتىيە مەكتىپى
洛浦县幼儿园	(194)	لوپ ناھىيىلىك بالىلار يەسىلىسى
洛浦县广播站	(194)	لوپ ناھىيىلىك رادىئو ئۆزبىلى
洛浦县卫生局	(195)	لوپ ناھىيىلىك سەھىيە ئىدارىسى
洛浦县林业局	(195)	لوپ ناھىيىلىك ئورمانچىلىق ئىدارىسى
洛浦县农机局	(195)	لوپ ناھىيىلىك يېزا ئىگىلىكىنى ماشىنلاش- تۇرۇش ئىدارىسى
洛浦县招待所	(196)	لوپ ناھىيىلىك خەلق ھۆكۈمەت مېھمانخانىسى
洛浦县税务局	(196)	لوپ ناھىيىلىك باج ئىشلىرى ئىدارىسى
洛浦县工商管理局	(196)	لوپ ناھىيىلىك سودا سانائەت مەمۇرى باشقۇرۇش ئىدارىسى
洛浦县人民银行	(197)	لوپ ناھىيىلىك خەلق بانكىسى
洛浦县农业银行	(197)	لوپ ناھىيىلىك يېزا ئىگىلىك بانكىسى
洛浦县粮食局	(197)	لوپ ناھىيىلىك ئاشلىق ئىدارىسى
洛浦县车队	(197)	لوپ ناھىيىلىك ماشىنا ئەترىتى
洛浦县综合商场	(197)	لوپ ناھىيىلىك ئۈنۈپرسال سودا سارمىسى
洛浦县电影发行公司	(198)	لوپ ناھىيىلىك كىنو فىلىم تارقىتىش قويۇش شىركىتى
洛浦县供销社生产资料公司	(198)	لوپ ناھىيىلىك تەمىنات-سودا ھەمكارلىق كوپىرا- تىپىنىڭ ئىشلەپچىقىرىش ۋاستىلىرى شىركىتى
洛浦县供销社棉麻公司	(198)	لوپ ناھىيىلىك تەمىنات-سودا بىرلەشمە كوپىراتىپىنىڭ پاختا چىگە شىركىتى
洛浦县供销社地毯厂	(198)	لوپ ناھىيىلىك تەمىنات-سودا بىرلەشمە كوپىراتىپىنىڭ گىلەم كارخانىسى

خەنزۇچە 汉语	بەت 页	ئۇيغۇرچە 维语
洛浦县公路段	(200)	لوپ ناھىيىلىك تاشيول ئۇچاستىكىسى
洛浦县养路队	(200)	لوپ ناھىيىلىك يول ئاسراش ئەترىتى
洛浦县种籽公司	(200)	لوپ ناھىيىلىك ئۇرۇقچىلىق شىركىتى
洛浦县兽医站	(200)	لوپ ناھىيىلىك چارۋا مال دوختۇرلۇق پونكىتى
洛浦县邮电局	(200)	لوپ ناھىيىلىك پوچتا تېلېگىراف ئىدارىسى
洛浦县人民武装部	(200)	لوپ ناھىيىلىك خەلق قوراللىق بۆلۈم
洛浦县广播电视局	(200)	لوپ ناھىيىلىك رادىئو-تېلېۋىزىيە ئىدارىسى
洛浦县二轻局	(200)	لوپ ناھىيىلىك 2-يىنىك سانائەت ئىدارىسى
洛浦县商业局	(200)	لوپ ناھىيىلىك سودا ئىدارىسى
洛浦县食品公司	(200)	لوپ ناھىيىلىك يېمەك-ئىچمەك شىركىتى
		لوپ ناھىيىلىك يېمەك-ئىچمەك پىششىقلاش
洛浦县食品加工厂	(200)	زاۋۇنى
洛浦县医药公司	(200)	لوپ ناھىيىلىك دورا شىركىتى
洛浦县石油公司	(200)	لوپ ناھىيىلىك نېفىت شىركىتى
		لوپ ناھىيىلىك تۈرلۈك ماللەر
洛浦县百货公司	(200)	شىركىتى
		لوپ ناھىيىلىك تەمىنات-سودا بىرلەشمە كوپىرا-
洛浦县供销合作社土畜产公司	(200)	تىپىنىڭ يەرلىك چارۋا مەھسۇلاتلىرى شىركىتى
		لوپ ناھىيىلىك ماددى ئەشيا بىلەن تەمىنلەش
洛浦县物资供应站	(201)	پونكىتى
		لوپ ناھىيىلىك يېزا ئىگىلىك ماشىنىلىرى
洛浦县农业机械常训班	(201)	خادىملىرىنى تەربىيەلەش كۇرسى
		لوپ ناھىيىلىك يېزا ئىگىلىك ماشىنىلىرى بىلەن
洛浦县农机供应站	(201)	تەمىنلەش پونكىتى
		لوپ ناھىيىلىك 2-يىنىك سانائەت ئىدارە گىلەم
洛浦县二轻局地毯厂	(201)	كارخانىسى
		لوپ ناھىيىلىك 2-يىنىك سانائەت ئىدارە بىنا
洛浦县二轻局建筑社	(201)	كارلىق كارخانىسى
		لوپ ناھىيىلىك 2-يىنىك سانائەت ئىدارە تۆمۈر-
洛浦县二轻局铁器加工社	(201)	چىلىك كوپراتىپى
洛浦县图书馆	(201)	لوپ ناھىيىلىك كۇتۇپخانا

خەنزۇچە 汉语	بەت 页	ئۇيغۇرچە 维语
洛浦县第三中学	(201)	لوپ ناھىيىلىك 3-ئوتتۇرا مەكتەپ
洛浦县劳动服务公司	(201)	لوپ ناھىيىلىك ئەمگەك مۇلازىمەت شىركىتى
洛浦县电力公司	(201)	لوپ ناھىيىلىك توك ئېنېرگىيە شىركىتى
洛浦县客运站	(201)	لوپ ناھىيىلىك ترانسپورت بىكىتى
洛浦县林业站	(201)	لوپ ناھىيىلىك ئورمانچىلىق پونكىتى
洛浦县木材公司	(201)	لوپ ناھىيىلىك ياغاچ ماتېرىياللىرى شىركىتى
洛浦县影剧院	(201)	لوپ ناھىيىلىك كىنو-تىياترخانا
洛浦县公安局	(201)	لوپ ناھىيىلىك جامائەت خەۋپسىزلىك ئىدارىسى
洛浦县人民检察院	(201)	لوپ ناھىيىلىك خەلق تەپتىش مەھكىمىسى
洛浦县人民法院	(201)	لوپ ناھىيىلىك خەلق سوت مەھكىمىسى

3. ئاپتونوم رايون ۋە خوتەن ۋىلايەتىنىڭ لوپتا تۇرۇشلۇق ئورۇنلىرى

### 三、自治区、和田地区驻洛浦县部门名称

		ئاپتونوم رايونلۇق خوتەن پىلە-ئۈجمىچىلىك
自治区和田蚕桑科学研究所	(203)	پەن تەتقىقات ئورنى
自治区洛浦疗养院	(205)	ئاپتونوم رايونلۇق لوپ ساناتورىيەسى
和田外贸地毯厂	(207)	خوتەن تاشقى سودا گىلەم كارخانىسى

4. سۈنئىي قۇرۇلۇش ناملىرى

### 四、人工建筑物名称

洛浦县总干渠	(209)	لوپ ناھىيىلىك باش ئۆستەڭ
洛浦县总闸口	(209)	لوپ ناھىيىلىك باش زاكۇ
洛浦县喀拉库勒水库	(210)	لوپ ناھىيىلىك قاراكۆل سۇ ئامبىرى
吉亚干渠	(211)	جىيا ئۆستىڭى
纳瓦干渠	(211)	ناۋا ئۆستىڭى
山普鲁干渠	(211)	سامپۇل ئۆستىڭى
博西坎干渠	(212)	بوشقان ئۆستىڭى
恰帕勒干渠	(212)	چاپال ئۆستىڭى

خەنزۇچە 汉语	بەت 页	ئۇيغۇرچە 维语
恰尔巴格干渠	(212)	چارباغ ئۆستىكى
多鲁干渠	(212)	دول ئۆستىكى
央杜玛干渠	(213)	ياندۇرما ئۆستىكى
杭桂干渠	(213)	ھاڭگىي ئۆستىكى
阿勒提来干渠	(213)	ئالتىلە ئۆستىكى
布亚干渠	(213)	بۇيا ئۆستىكى
塔木艾格勒干渠	(213)	تامبىغل ئۆستىكى
昆孜干渠	(214)	كونزى ئۆستىكى
吉亚路	(214)	جىيا يولى
纳瓦路	(214)	ناۋا يولى
博西坎路	(214)	بوشقان يولى
恰帕勒路	(214)	چاپال يولى
巴米路	(214)	بامى يولى
格加路	(215)	گىجا يولى
多鲁路	(215)	دول يولى
杭桂路	(215)	ھاڭگىي يولى
库提其路	(215)	قۇتىچى يولى
阿勒提来路	(215)	ئالتىلە يولى
布亚路	(215)	بۇيا يولى
昆孜路	(215)	كونزى يولى
山普鲁路	(215)	سامپۇل يولى
和一洛路	(216)	خوتەن - لوپ يولى

5- تەبىئىي جۇغراپىيەلىك جىسىملار ناملىرى

五、自然地理实体名称

铁克勒克山	(217)	تىكىلىك تاغ
阿其克山	(217)	ئاچچىق تاغ
吐格曼塔什勒克	(217)	توگمەنتاشلىق
拍什塔克山口	(218)	پەشتاق تاغ ئېغىزى



萨勒玛勒克山沟	(218)	سالملىق جىلغىسى
哈勒克吉勒尕山沟	(218)	خالىق جىلغىسى
色斯克亚沟	(218)	سېسقىيار
玉龙喀什河	(218)	يۇرۇققاش دەرياسى
阿其克河	(219)	ئاچچىق دەرياسى
沙克河	(219)	ساقى دەرياسى
帕合塔勒克河	(219)	پاختىلىق دەرياسى
欧吐拉克尔河	(219)	ئوتتۇراقىر دەرياسى
库兰木勒克河	(220)	قۇراملىق دەرياسى
依来克(水塘)	(220)	ئىلەك (كۆلمەك)
铁克勒克草场	(220)	تىكىلىك يايلىقى
阿其克亚依拉克草场	(220)	ئاچچىق يايلىقى
西热木勒克草场	(220)	شىرەملىك يايلىقى
夏玛勒巴格	(220)	شامالباغ
马木提库勒买克草场	(221)	مامۇتكۆلمىكى
其来克库木草场	(221)	چىلەكفۇم ئوتلىقى
阔什库都克草场	(221)	قوشقۇدۇق ئوتلىقى
硝尔勒克奥依曼草场	(221)	شورلۇقتويىمان ئوتلىقى
祖拉维托格拉克草场	(221)	زۇلاۋتوغراق يايلىقى
古润吉勒克(戈壁)	(221)	گۇرۇنجىلىق (ساي)
吐孜勒克萨依(戈壁)	(221)	تۇزلۇقساي (ساي)
纳其(荒地)	(222)	ناچى (پاسارلىق)
色格孜墩(沙漠)	(222)	سېغىزدۆك (چۆل)

## 6. ئاسارىتىملىق نامى

### 六、名胜古迹名称

热瓦克佛塔(古迹)	(223)	راۋاق بۇتخانىسى (خارابە)
阿克苏皮力(古城遗址)	(225)	ئاقسېپىل (قەدىمكى شەھەر خارابىسى)
巴格达特麻札(古墓)	(225)	باغدادتەمازار (قەدىمكى قەبرە)
苏 买(古墓)	(225)	سۈمە (قەدىمكى قەبرە)
依玛木阿斯木(古墓)	(226)	ئىمام ئاسىم (قەدىمكى قەبرە)

布亚麻札 (古墓)

(226)

بۇيا مازار (قەدىمكى قەبرە)

加 麦 (礼拜寺)

(226)

جەمە (مەسچىت)

山普鲁古墓群

(227)

سامپۇل زاراتلىقى (قەدىمكى قەبرىستانلىق)

## ئاخىرقى سۆز

”لوپ ناھىيىسىنىڭ يەر ناملىرى خەرىتىلىك تەزكىرىسى“ لوپ ناھىيىسىنىڭ يەر ناملىرىنى ئومۇميۈزلۈك تەكشۈرۈش ماتېرىياللىرى نەتىجىسى ئاساسىدا، ھاكىمىيەت بىلەن كوممۇنالى ئايرىپ تەسسى قىلىش، تۈزۈلمە ئىسلاھاتى جەريانىدا، ناھىيىلىك پارتكوم، ناھىيىلىك خەلق ھۆكۈمىتىنىڭ غەمخورلىقىدا، ۋىلايەتلىك مەمۇرىي مەھكىمە ئىشخانىسىنىڭ مۇدىرى يولداش گۈنەنخېگە-شەن، ئاپتونوم رايونلۇق يەر ناملىرى كومىتېتى ئىشخانىسىنىڭ مۇئاۋىن مۇدىرى يولداش شېيۈيچۈڭ ۋە لوپ ناھىيىسىنىڭ ھاكىمى يولداش ئابدۇكېرىم تۇردىنىڭ يېتەكچىلىكىدە ناھىيىلىك خەلق ھۆكۈمىتىنىڭ مەسلىھەتچىسى يولداش مەمەتروۋى سادىقنىڭ كۈنكىرت مەسئۇلىيەتچىلىكىدە تۈزۈپ چىقىلدى.

تۈزۈپ چىقىش جەريانىدا، ئومۇمىي ئەھۋال ماتېرىياللىرىنى رەتلەش، تەكشۈرۈش، ئىسپاتلاش، خەرىتە سىزىش قاتارلىق خىزمەتلەر جەريانىدا ۋىلايەتلىك يەر ناملىرى كومىتېتى ئىشخانىسىدىكى يولداش لى يەنتىڭنىڭ زور ياردىمىگە مۇيەسسەر بولدۇق. بۈگۈنكى خەنزۇچە ئىملا ئاھاڭى بويىچە يېزىش ۋە مىللەتچە يەر ناملىرى ئاھاڭى بويىچە يېزىشتا ئاپتونوم رايونلۇق يەر ناملىرى كومىتېتى ئىشخانىسىدىكى يولداش تۇردى ناسىرنىڭ ياردىمىگە تاياندۇق.

كىتابنىڭ ئارگىنالىنى كۆنترول قىلىش، توغرىلاشتا ناھىيىلىك تەزكىرە ئىشخانىسىدىكى سۈن-بىڭ، ۋاڭ گوخەي قاتارلىق يولداشلارنىڭ ياردىمى تەگدى. كىتابنىڭ ئارگىنالى پۈتكەندىن كېيىن، ئابدۇكېرىم تۇردى، مەمەتروۋى سادىق، شۇيىڭ قاتارلىق رەھبىرى يولداشلار كۆرۈپ چىقتى ۋە يېتەكچىلىك قىلدى. بۇ يەردە ئەشۇ يولداشلارغا رەھمەت ئېيتىمىز.

بىز بۇ خىزمەتنى تۇنجى قېتىم ئىشلەۋاتقانلىقىمىز ئۈچۈن، سەۋىيىمىزنىڭ چەكلىك بولۇشى، تەجىربىمىزنىڭ يېتەرسىز بولۇشى سەۋىيىدىن، يېزىق جەريانىدا بەزى خاتالىقلار بولۇشى مۇمكىن. شۇڭا كىتابخانلارنىڭ تەنقىت قىلىپ تۈزۈتۈپ قويۇشىنى سەمىمىي ئۈمىد قىلىمىز.

ناھىيىمىزنىڭ يەر ناملىرىنى ئومۇميۈزلۈك تەكشۈرۈش خىزمىتىگە قاتناشقان خادىملار: ھېيت تۇرسۇن، خۇدەيبەردى مەتروۋى، ئابدۇراخمان ياقوپ. ئىمىنىياز ئىبراھىم، تۇرغۇن، ئاناپەت يۈسۈن، روزىمەت باراجىم. ئوبولقاسىم، ئىمىن ھاشىم، ئابدۇللا سەيدى، تودى ئىسمائىل، مەخسۇت ھېيت، لىوفەڭشەن، خۇاڭ جىن جى. فىڭ يۇڭبىڭ. ۋاڭ جاڭ لىن.

ئۇيغۇرچە نۇسخىسىنى تۈزگۈچى ھېيت تۇرسۇن.

خەنزۇچە نۇسخىسىنى تۈزگۈچى لىوفەڭشەن.

خەرىتىسىنى ئىشلىگۈچى لى يەنتىڭ، ئەنفەڭخۇي، شاۋلياڭپىڭ.

فۇنۇسۆرەتچى: لى يىڭ باۋ، خۇاڭ جەن شېڭ. ۋۇجەنخۇي.  
كوررېكتور: ھېيت تۇرسۇن، ليوفىڭشەن  
كونترول قىلغۇچى: لى يەنتىڭ.  
بىكىتكۈچى: شېيۋىچوڭ، نۇردى ناسىر.

لوپ ناھىيەلىك يەرنامىلىرى كومىتېتى  
1987 - يىلى مارت

شىنجاڭ ئۇيغۇر ئاپتونوم رايونى  
لوپ ناھىيىسىنىڭ خەرىتىلىك يەر ناملىرى تەزكىرىسى

ئىچكى قىسىمدا تارقىتىلىدۇ

لوپ ناھىيىلىك يەر ناملىرى كومىتېتى تەرىپىدىن تۈزۈلدى  
لوپ ناھىيىلىك يەر ناملىرى كومىتېتى تەرىپىدىن نەشر قىلىندى  
بېيجىڭ مىللەتلەر باسما زاۋۇتىنىڭ ئەمگەك مۇلازىمەت شىركىتىدە باستۇرۇلدى

1/16 787×1092م

1987-يىلى 3-ئاي 1-نەشرى

1987-يىلى 3-ئاي 1-بېسىلىشى

تراژى 700 - 1